



• **ArqueoCat** •  
Arqueologia i Patrimoni

**Sant Pere Mitjà, 81-87**

**Barcelona (Barcelonès)**

**Maig -Juny 2008**

**Memòria de les intervenció arqueològica**

**Codi d'intervenció del MHCB 047/08**

**Noemí Nebot Pich**

**-ArqueoCat SL-**

## CRÈDITS

- **Finançament i promoció:** Regesa
- **Execució:** Equip d'ArqueoCat, SL format per:
  - **Coordinació:** Jordina Sales
  - **Direcció:** Noemí Nebot
  - **Planimetria:** Emili Revilla i Fernando Boullosa
  - **Fotografia:** Noemí Nebot
  - **Auxiliars:** Lluís Casademont  
Anna Martí  
Cayetana Gomis  
César Torrecillas

## ÍNDEX

<b>INTRODUCCIÓ</b> .....	4
Situació del jaciment dins de l'entorn geològic i geogràfic.....	5
Context històric.....	8
Antecedents arqueològics .....	12
Motius de la intervenció .....	14
Treballs realitzats. Metodologia.....	15
<b>RESULTATS</b> .....	17
DIPÒSITS I POUS .....	18
MURS .....	20
RETALLS .....	21
<b>CONCLUSIONS</b> .....	23
<b>BIBLIOGRAFIA</b> .....	26
<b>ANNEXOS</b>	
DOCUMENTACIÓ FOTOGRÀFICA	
DOCUMENTACIÓ PLANIMÈTRICA	
INVENTARI DEL MATERIAL ARQUEOLÒGIC	
DIBUIX DEL MATERIAL ARQUEOLÒGIC	
INVENTARI D'U.E.	

## INTRODUCCIÓ

Aquesta memòria presenta les restes aparegudes durant la intervenció arqueològica realitzada al carrer Sant Pere Mitjà, 81- 87, del districte de Ciutat Vella de Barcelona, duta a terme durant els mesos de maig i juny de 2008.

La intervenció ha estat motivada per la construcció d'un edifici de nova planta per part de l'empresa **REGESA**. En el projecte d'obra es contempla la refonamentació de l'edifici amb la construcció d'encepats i riostes. Per altra banda també inclou el buidatge de terres del forat de l'ascensor, grua i estació transformadora i un rebaix general de sanejament per a la nova pavimentació.

La intervenció arqueològica l'ha dut a terme l'empresa **ArqueoCat, SL** amb el codi d'intervenció del **MHCB 047/08** sota la direcció tècnica de l'arqueòloga **Noemí Nebot**.

## **Situació del jaciment dins de l'entorn geològic i geogràfic.**

La zona intervinguda es situa al carrer Sant Pere Mitjà, als voltants del mercat de Santa Caterina, al barri de Sant Pere al districte de Ciutat Vella de Barcelona.

Barcelona està situada a la costa mediterrània, en el lloc anomenat Pla de Barcelona, comprès entre els rius Besòs i Llobregat. Al nord es troba la serra de Collserola, on hi ha el Tibidabo, que n'és el cim més alt (542 m). La serralada de Sant Mateu a llevant i el massís de Garraf a ponent fan que les entrades fàcils al pla d'al·luvió, sobre el qual reposa la ciutat, siguin els passos fluvials del Besòs i el Llobregat.

Les òptimes condicions climàtiques i estratègiques de la ciutat han afavorit al llarg del temps el seu desenvolupament que, amb Montjuïc vora el mar, ha facilitat la defensa del seu litoral. Els seus orígens se situen en el petit pujol del Tàber, però ben aviat els límits s'anaren expandint pel pla, on només s'aixequen, cap al nord, els turons de Monterols, el Putget, la Creueta, el Carmel, la Muntanya Pelada i el Turó de la Peira.

Des del punt de vista urbanístic la ciutat de Barcelona consta de diverses àrees. Prop del mar i dominat al sud pel gran promontori de Montjuïc hi ha el nucli antic, on la ciutat restà reclosa fins a la desaparició de les muralles durant el segle XIX. Aquest espai inclou, d'una banda, un nucli central anomenat barri gòtic que correspon a la ciutat romana i, de l'altra, un seguit de raval·ls situats al seu voltant que es van formar en època medieval, dins el perímetre de les muralles aixecades al segle XIII. Aquestes viles noves són els actuals barris coneguts amb els noms de les esglésies que els centralitzen: del Pi, de Santa Anna, el Portal de l'Àngel, de Sant Pere, de Santa Maria del Mar i de la Mercè. Els darrers sectors del nucli antic de la ciutat, és a dir la Rambla i el Raval, varen començar a ser urbanitzats quan quedaren inclosos dins del tercer recinte fortificat que es bastí al llarg de la segona meitat del segle XIV.

Al nord de la ciutat antiga s'estén l'Eixample, una àmplia zona quadriculada planificada a la segona meitat del segle XIX, segons el pla d'Ildefons Cerdà, un cop s'havien enderrocat les muralles que encerclaven la ciutat i que oprimien el seu desenvolupament.

La zona que ens ocupa està inclosa en el que es coneix tant geogràficament com geològicament com el Pla de Barcelona, el qual està format per un territori comprès entre el Mediterrani i la Serralada Litoral d'est a oest, i entre els rius Besòs i Llobregat de nord a sud. En conjunt el Pla de Barcelona és fruit d'una falla que tingué el seu origen amb l'enfonsament del Massís Catalano- balear, fet que determinà la seqüència geològica del subsòl de la zona on les capes més profundes estan compostes per pissarres del paleozoic que presenten intrusions granítiques. Durant el miocè i el pliocè es dipositaren a sobre de les pissarres margues i argiles amb algunes intrusions de graves. Posteriorment la descomposició dels massissos que envoltaven el Pla aportaren acumulacions de blocs de calcàries i argiles a les quals es sobreposaren en períodes més secs formacions de crostes calcàries. Amb les primeres urbanitzacions de la zona s'estengué al Pla una agricultura de caire mediterrani on s'alternà el cultiu de la vinya, els arbres fruiters i l'explotació cerealística. Vora de les rieres es desenvolupà l'horticultura, mentre que l'àrea del Pla que tocava a mar estava formada per marismes i albuferes<sup>1</sup>.

---

<sup>1</sup> DD.AA., *Introducció, Barcelonès i Baix Llobregat*, Gran Geografia Comarcal de Catalunya, Enciclopèdia Catalana, Volum 8, Barcelona, 1991.

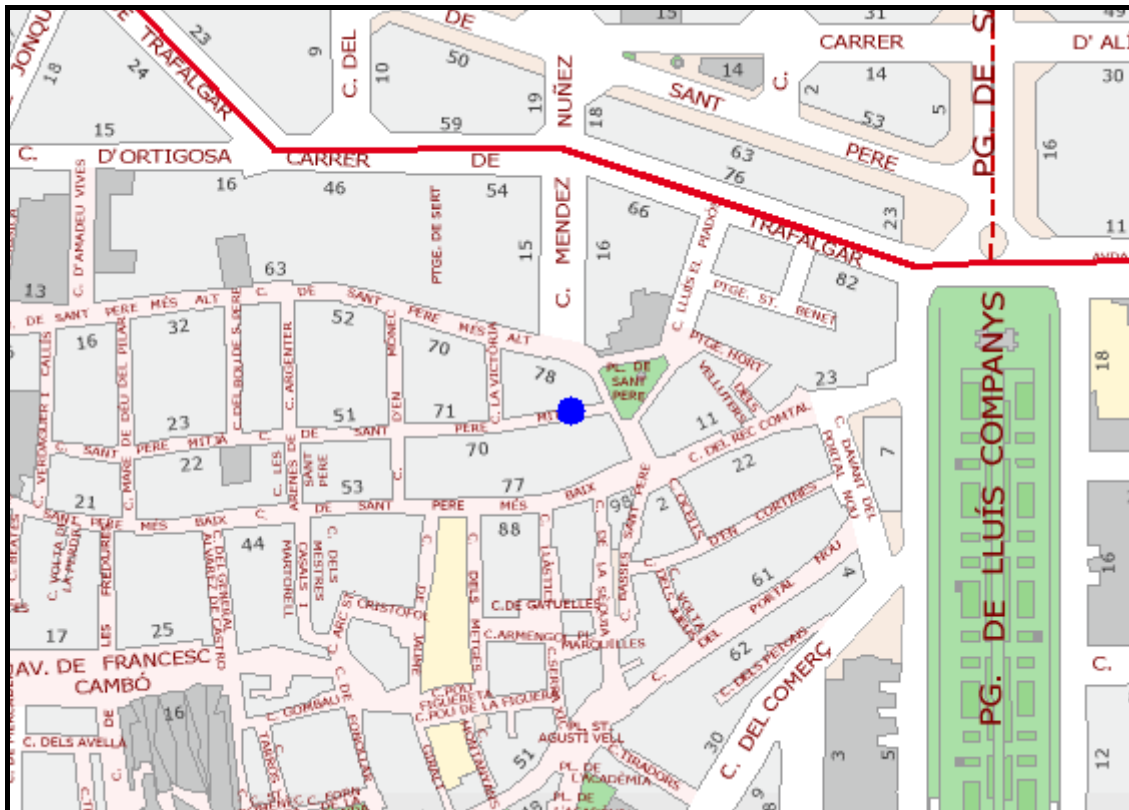


Figura 1. Plànol de situació de la finca del carrer Sant Pere Mitjà, 81-87. [www.bcn.es](http://www.bcn.es) (11/11/08)

## Context històric

El solar intervingut es troba situat en el barri de Sant Pere del districte de Ciutat Vella de Barcelona. El barri de Sant Pere es troba dins la trama urbanística de la ciutat medieval.

Durant època romana la zona es trobava fora de la muralla de la colònia *Iulia Augusta Faventia Paterna Barcino*, fundada per August (15- 5 aC), restant adscrita a l'*ager* de la ciutat romana. Sembla que aquesta zona suburbial va tenir un creixement prou important entre el ramal de la Via Augusta i el mar. Posteriorment amb la refortificació de la ciutat, probablement al segle IV dC, el *suburbium* s'abandonà i s'utilitzà com a zona de necròpolis<sup>2</sup>.

L'ocupació del territori continuarà sent minsa i molt dispersa fins arribar a l'època altmedieval. A partir del segle X comença a ocupar-se l'espai suburbà amb l'aparició de nous nuclis de població anomenats burgs o vilanoves. La zona est de ciutat ha estat des de l'antiguitat un espai caracteritzat per estar delimitat per la riera de Sant Joan o Merdançà, que al segle XI va ser canalitzada i desviada cap al Rec Comtal<sup>3</sup>. El Rec Comtal, documentat a partir del segle X, proveïa d'aigua potable a la població, permetent també els cultius de regadiu o el funcionament dels molins, i resultant essencial posteriorment per l'establiment de noves activitats de caire artesanal que requerien l'aigua en els seus processos de producció. Dins de la zona est es pot parlar, bàsicament, de dos nuclis: l'espai situat a ambdues bandes del camí que comunicava la porta de la muralla romana, situada a l'actual Plaça de l'Àngel i Santa Maria del Mar (antigament Santa Maria de les Arenes) i, per altra banda, un altra focus important als voltants de Sant Pere de les Puelles. Cap però la possibilitat que en l'alta edat mitjana l'àrea suburbana no fos mai totalment abandonada pels seus habitants. Un exemple d'aquesta situació, que no seria la única, la trobem en el possible grup de cases al voltant de Sant Pere de les Puelles, en el punt anomenat el Cogoll Antic.<sup>4</sup>

---

<sup>2</sup> Aguelo i Mas, J., Huertas Arroyo, J., Puig i Verdguer, F., "Santa Caterina de Barcelona: Assaig d'ocupació i evolució", *Quaderns d'Arqueologia i Història de la ciutat de Barcelona*, Època II, Any 2005, N°1, Barcelona.

<sup>3</sup> Palet, J.M., *Estudi territorial del Pla de Barcelona, Estructuració i evolució del territori en l'època iberoromana i l'altmedieval segles II- I aC, X- XI dC*, Centre d'arqueologia de la Ciutat, Barcelona, 1997.

<sup>4</sup> Banks, P., "L'estructura urbana de Barcelona, 714-1300," *Història de Barcelona*, Volum 2, Enciclopedia Catalana, Barcelona, 1992, pàg.30.



L'abadia femenina de Sant Pere de les Puelles era situada fora dels murs de la ciutat i fou fundada pel comte Sunyer i la comtessa Riquilda, consagrant-se l'any 945. Tot i que al segle X el monestir fou construït amb un ric patrimoni territorial, l'atac d'Almansor l'afectà molt durament. Uns anys més tard, el comte Borell i el bisbe Vives restaurarien el monestir i restablirien la vida conventual. D'aquesta manera al primer terç del segle XI, l'església pre-romànica seria substituïda per un edifici romànic consagrat l'any 1147 juntament amb altres construccions monàstiques, com és el cas del claustre que comença a esmentar-se a partir de l'any 1143. Actualment sembla que no queda res del monument anterior al segle XI. En aquest sentit cal tenir en compte les destruccions de l'any 1873 i el posterior incendi de 1909<sup>5</sup>.

Durant els segles XI i XII l'àrea que ens ocupa forma part d'un dels primers eixamples medievals habitats fora de les muralles romanes i pertanyents a l'antic barri medieval de Sant Pere. Els documents parlen de terrenys ocupats bàsicament per horts i diverses construccions. D'ençà d'aquest moment, la construcció serà més prolífica però sense arribar als nivells que s'assolien a l'interior de la ciutat emmurallada. A finals del segle XIII, amb la seva inclusió dins del recinte de la muralla de Pere III, comença una època important amb la urbanització del carrer Montcada i els seus voltants amb diferents palaus, així com l'assentament de diversos ordes eclesiàstics establerts a la zona (atrets pels espais oberts encara existents), entre els que cal destacar la fundació del convent de Sant Caterina pels dominics<sup>6</sup>.

El barri continuarà creixent entre els segles XV i XVII. El primer gran canvi en la fesonomia de la ciutat es produeix després de la Guerra de Successió de l'any 1714, quan es decideix construir el recinte fortificat de la Ciutadella, als terrenys ocupats en l'actualitat pel parc del mateix nom, per ordre de Felip V. La construcció de la fortalesa, i de la zona de seguretat al voltant de la mateixa, va significar l'enderrocament d'una part important del barri de Ribera a la seva zona més propera a Santa Maria del Mar (actual mercat del Born i rodalies). Aquests enderrocaments

---

<sup>5</sup> Barral i Altet, X., "Arquitectura, art i cultura", *Història de Barcelona*, Volum 2, Enciclopèdia Catalana, Barcelona, 1992, pàg. 313-314.

<sup>6</sup> Banks, P., "L'estructura urbana de Barcelona, 714-1300," *Història de Barcelona*, Volum 2, Enciclopèdia Catalana, Barcelona, 1992.

van comportar una major densificació de població als voltants de la zona afectada<sup>7</sup>. Van comportar també conseqüències per la població dels barris propers, com és el cas del de Santa Caterina, on es van pujar de nivell els edificis i es van construir arcs als carrers per aprofitar els espais existents. Aquesta situació es va produir davant la negativa de la població desnonada de traslladar-se a les zones de platja (fins a mitjans de segle no s'inicia el projecte de la Barceloneta) i del Raval.

Al segle XIX, la remodelació urbanística ve marcada per les desamortitzacions de les propietats eclesiàstiques produïdes entre el 1835 i 1843, com per exemple el convent dominic de Santa Caterina. Amb aquesta desamortització, les terres que ocupava el convent passen a mans laiques, enderrocant-se. L'ajuntament aprofita l'espai per tal de construir-hi un mercat, i perllongar (Freixures) i obrir nous carrers (Àlvarez de Castro i plaça de Santa Caterina), produint-se una nova transformació urbanística dels voltants, consistent en eixamplar els estrets carrers (Giralt el Pellisser i Colomines) que limitaven amb l'espai religiós.

El barri de Sant Pere i Santa Caterina tenen una característica que només comparteixen amb el Raval, i és que eren els barris industrials de la ciutat emmurallada. Mentre que el Raval, a mitjans del segle XIX, acollia la major part de fàbriques de cotó i llana Sant Pere ho feia amb la seda, els estampats i el ram de l'aigua. Es dividien a parts gairebé iguals les indústries tèxtils. Els atapeïts carrers de Sant Pere i de Santa Caterina sumaven un total de 280 empreses tèxtils. Encara l'any 1988, Ciutat Vella era el segon districte de la ciutat en nombre d'indústries de tipus petit i mitjà.

L'allau fabril va comportar un canvi en la casa unifamiliar que es va anar modificant per encabir-hi més habitatges i sovint també més espai per altres funcions independents d'aquesta. Això va significar l'aparició de la casa de veïns o escaleta<sup>8</sup>.

---

<sup>7</sup> Garcia i Espuche, A., *Espai i societat a la Barcelona preindustrial*, Edicions de la Magrana, Institut Municipal d'Història, Barcelona, 1986.

<sup>8</sup> Garcia i Espuche; Guàrdia i Bassols, *Espai i societat a la Barcelona pre-industrial*, Barcelona, 1986, pàg.71

Aquesta aparició de cases altes en carrers estrets va donar la fesomia que encara perdura als vells barris fabrils. A principi de segle passat, 1905, la densitat dels barris de Sant Pere i de Santa Caterina era de 1.018,6 habitants per hectàrea. En el barri hi vivien patrons, obrers i aristòcrates en un moment en que l'Eixample era al començament del segle XX encara una terra a la qual no tothom es veia amb cor d'anar, ja sigui per desconfiança o per manca de possibilitats<sup>9</sup>.

---

<sup>9</sup> DD.AA. *Els barris de Barcelona, Ciutat Vella i Eixample*, Volum I, Enciclopèdia Catalana, Barcelona, 1997, pàg. 161.

## Antecedents arqueològics

- **2004.** Intervenció arqueològica preventiva efectuada al carrer Sant Pere Mitjà, 62. Realitzada al juliol de 2004 sota la direcció tècnica de l'arqueòloga Gemma Anice García. Aquesta intervenció va permetre documentar restes modernes i contemporànies.
- **2004.** Intervenció arqueològica preventiva efectuada al carrer Sant Pere Més Alt, 3-9. Realitzada durant el mes d'abril de 2004 sota la direcció tècnica de l'arqueòleg Damià Griñó. Aquesta intervenció va tenir un resultat negatiu.
- **2004.** Intervenció arqueològica preventiva efectuada al carrer Sant Pere Més Alt, 72-74. Realitzada durant el mes de gener de 2004 sota la direcció tècnica de l'arqueòleg Lluís Juan González. Aquesta intervenció va tenir un resultat negatiu.
- **2003.** Intervenció arqueològica preventiva efectuada al carrer Sant Pere Mitjà núm.61. Realitzada el mes de desembre de 2003 sota la direcció tècnica de l'arqueòleg Carles Carbonell Badia. Aquesta intervenció va tenir un resultat negatiu.
- **2003.** Intervenció arqueològica preventiva efectuada als carrers de Sant Pere Més Alt, 11-13 i 8-10 de Verdguer i Callís, 3-11 i Sant Pere Més Alt, 42. Realitzada entre juliol i agost de 2003, sota la direcció tècnica de l'arqueòloga Laura Arias. Aquesta intervenció va tenir un resultat negatiu.
- **2001.** Intervenció arqueològica efectuada a la finca núm. 54-56 del carrer Sant Pere Mitjà. Realitzada el mes de febrer de 2001 sota la direcció tècnica de l'arqueòloga Sara Simon Vilardaga. Només es van poder documentar estructures contemporànies.

- **2000.** Intervenció arqueològica efectuada al carrer Sant Pere Mitjà, 2 Verdaguer i Callís, 2. Realitzada al març de 2000, sota la direcció tècnica de l'arqueòloga Jordina Sales Carbonell. En aquesta intervenció, que va consistir en una sèrie de sondejos, es va localitzar un abocador amb ceràmica del segle XIV- XVI i material romà de caràcter residual.

## Motius de la intervenció

La situació del solar del carrer Sant Pere Mitjà, 81-87 del districte de Ciutat Vella de Barcelona, fa que tingui un interès arqueològic i històric entre d'altres per<sup>10</sup>:

- Es troba al *suburbium* de la ciutat romana de *Barcino*.
- Està inclòs dins el recinte emmurallat construït en època medieval.
- Forma part de l'àrea ocupada per edificis de la ciutat medieval, en un indret urbanitzat a partir dels segles XI- XII, concretament dins de l'antic barri medieval de Sant Pere.
- Es troba a l'entorn de la necròpolis de l'església de Sant Pere.
- El monestir de Sant Pere de les Puelles fou destruït pels almoràvits i reconstruït al segle XII. La construcció de la cúpula i la desapareguda Torre dels Ocells foren acabades a la primera meitat del segle XII; el temple fou consagrat al 1147 pel bisbe Guillem de Torroja.

L'espai intervingut s'inclou doncs en una zona d'interès arqueològic i d'alt valor històric. Tal i com estableix la normativa municipal, d'acord amb la legislació vigent en matèria de patrimoni, qualsevol actuació que comporti una afectació del subsòl suposarà la realització d'una intervenció arqueològica, amb el caràcter de Preventiva. D'aquesta manera, els rebaixos que s'hagin de dur a terme hauran d'estar controlats arqueològicament, per tal de localitzar i documentar les possibles restes que apareguin.

---

<sup>10</sup> Puig i Verdager, F., *Projecte d'intervenció arqueològica al carrer de Sant Pere Mitjà, 81-87, Districte de Ciutat Vella, Barcelona, 2008.*

## Treballs realitzats. Metodologia

Els treballs realitzats han consistit per una banda, en el seguiment directe, per part de l'arqueòloga, dels rebaixos realitzats amb màquina *bobcat* per tal de dur a terme el rebaix general, de sanejament, per a la nova pavimentació. Aquest sanejament ha representat un buidatge de 0'40 m respecte el nivell de carrer actual del carrer Sant Pere Mitjà<sup>11</sup>. Durant la realització d'aquest rebaix van ser localitzades les estructures arqueològiques presentades en aquesta memòria i que anteriorment havien estat presentades en el corresponent informe d'afectació<sup>12</sup>.

Les estructures arqueològiques van ser excavades manualment, portant a terme una documentació acurada de les mateixes. Per altra banda donades les condicions tècniques de l'obra i en vista dels resultats obtinguts en el rebaix inicial, moment en el qual s'havia pogut deduir que el nivell geològic de la zona (argiles netes/U.E.48) apareixia entre 0'40 i 0'60 m per sota el nivell actual del carrer Sant Pere Mitjà, en tot el solar, es va decidir que fos l'equip d'arqueòlegs els que comencessin el buidatge manual dels encepats i les riostes. Aquestes tasques manuals, a banda de deixar al descobert noves estructures arqueològiques, permetrien establir si la cota del nivell geològic es mantenia en tot el solar. Cal explicar que els encepats i les riostes, així com la situació de l'estació transformadora, el forat de l'ascensor i el forat de la grua van estar delimitats i establerts per la direcció de l'obra (**vegeu planimetria**). Els treballs en aquest sentit van consistir en el buidatge d'uns 0'20 m a partir de la cota deixada pel sanejament. Aquestes tasques van permetre establir la localització del nivell geològic (U.E.48) en tota l'extensió del solar i no es van localitzar més estructures arqueològiques que les ja documentades.

La metodologia emprada en relació a la documentació i excavació arqueològica de les restes ha estat la proposada per E. Harris, en les excavacions arqueològiques en extensió, adaptades a les característiques i particularitats de la intervenció. Es distingeix cada estructura i nivell

---

<sup>11</sup> El nivell del carrer Sant Pere Mitjà és de 8'89 m.s.n.m.

<sup>12</sup> Nebot Pich, N., *Informe d'afectació de la Intervenció Arqueològica al carrer Sant Pere Mitjà, 81-87, Barcelona(Barcelonès), codi d'intervenció del MHCB 047/08, Maig i Juny 2008, Juny 2008, ArqueoCat, SL.*

localitzats i se'ls dóna un número identificador a cada un d'aquests, anomenat Unitat Estratigràfica (U.E.). Es realitza una fitxa descriptiva de cada Unitat Estratigràfica.

Les Unitats Estratigràfiques localitzades s'han començat a numerar a partir del número 01.



## RESULTATS

Durant els treballs realitzats al solar del carrer Sant Pere Mitjà, 81- 87 s'han localitzat diverses estructures arqueològiques. Les estructures es corresponen amb un mur, diversos dipòsits i quatre grans retalls (**vegeu planimetria**). Gairebé totes elles es van veure afectades de diferent manera (parcial o totalment) pel desenvolupament de l'obra<sup>13</sup>. L'explicació detallada d'aquestes estructures es farà a continuació.

Abans però, cal explicar que prèviament a la realització dels treballs arqueològics es va dur a terme l'enderrocament interior de les finques existents, d'aquesta manera durant el desenvolupament dels treballs arqueològics es van localitzar els nivells de bancades de fonamentació dels murs enderrocats. A aquests se'ls hi ha donat número d'unitat estratigràfica i s'han inclòs en la planimetria general del jaciment (**vegeu planimetria**).

Aquests murs corresponen a les unitats estratigràfiques: 03, 07, 08, 09, 10, 11, 12, 29, 30, 66, 67, 68, 69, 70, 82, 85, 86, 87, 88, 90, 105 i 113 (**vegeu fotografies 1-6**).

Abans de dur a terme aquest enderrocament dels edificis es va realitzar un estudi històrico-arquitectònic previ de les finques afectades<sup>14</sup>.

Tal i com s'ha explicat en l'apartat de *metodologia* el primer que es va dur a terme en el solar afectat va ser un rebaix general de sanejament per a la nova pavimentació, de 0'40 m respecte el nivell de carrer actual<sup>15</sup>, quedant els murs del segle XIX a la cota sobre el nivell del mar que s'indica a la planimetria adjunta a aquesta memòria (**vegeu planimetria**).

---

<sup>13</sup> Nebot Pich, N., *Informe d'afectació de la Intervenció Arqueològica al carrer Sant Pere Mitjà, 81-87, Barcelona (Barcelonès), codi d'intervenció del MHCB 047/08, Maig i Juny 2008, Juny 2008, ArqueoCat, SL.*

<sup>14</sup> Bou, L.M.; Caballé, F.; Gonzàles, R.; MasPOCH, M., *Estudi històrico- arquitectònic previ de les finques núm. 81, 83, 85-87 de Sant Pere Mitjà de Barcelona.*, Veclus, S.L., Barcelona, Gener de 2008.

<sup>15</sup> El nivell del carrer Sant Pere Mitjà és de 8'89 m.s.n.m.

Algun d'aquests murs també es trobaven afectats per la posterior realització dels encepats i riostes de refonamentació de l'edifici (**vegeu planimetria**). En aquests casos la seva afectació està entre els 0'70 i 1 m per sota de la cota de sanejament.

Aquest rebaix de sanejament va deixar al descobert tot un seguit d'estructures que es correspon amb el clavegueram de les finques enderrocades del segle XIX: 05, 13, 14, 15, 19, 60, 81, 94, 71. També va ser possible documentar altres estructures corresponents a dipòsits i pous: U.E.16, U.E.17, 02 (**vegeu fotografies 7-12**). Algun d'aquests dipòsits, contemporanis, queden afectats per la realització del forat de la grua i de l'ascensor (**vegeu planimetria**).

Afectades per la construcció de les finques del segle XIX s'han documentat les següents estructures arqueològiques:

## ■ DIPÒSITS I POUS

### U.E.31

Es tracta d'un pou de planta circular de 1'10 m de diàmetre. Aquest pou es trobava afectat posteriorment pel mur U.E.29 que el talla (aquest mur correspon a l'edifici del segle XIX). A la vegada aquest pou es troba tallant l'estructura U.E.56 i la seva amortització U.E.57. Tot i que el material localitzat en l'amortització d'aquest pou (U.E.32) no permet concretar una cronologia, sí que per estratigrafia el podem associar al conjunt de dipòsits del segle XVIII localitzats durant la intervenció (UU.EE. 34, 36 i 63) (**vegeu planimetria i fotografia 33**).

### U.E. 34

Es tracta d'un dipòsit de planta quadrangular fet amb pedres de diferents mides disposades en filades, en el seu parament s'hi observa maó. Les seves dimensions són de: 1'10 m x 0'90 m i té una potència final de 0'60 m. El material localitzat en la seva amortització ens permet situar el moment cronològic d'aquesta estructura en el segle XVIII (**vegeu fotografia 13**). Aquesta estructura es va veure afectada de manera *TOTAL*

per la realització dels treballs. Es localitzava on es situa l'estació transformadora del nou edifici (**vegeu planimetria**).

#### **U.E. 36**

Es tracta d'un dipòsit de planta quadrangular fet amb pedres de diferents mides disposades en filades, en el seu parament s'hi observa maó. Les seves dimensions són de: 1'60 m x 1'30 m i té una potència final de 0'50 m. Tot i que no ha estat possible localitzar material en la seva amortització les seves característiques, iguals a les de U.E.34, ens permeten situar-lo en el mateix moment cronològic que aquest, en el segle XVIII (**vegeu fotografia 14**). Aquesta estructura es va veure afectada de manera *TOTAL* per la realització dels treballs. Es localitzava on es situa l'estació transformadora del nou edifici (**vegeu planimetria**).

#### **U.E.38**

Es tracta d'un dipòsit de planta quadrangular bastit amb maons. Les seves dimensions són de 1'80 x 1'50 m. Aquesta estructura no es va excavar, només es va documentar en planta, perquè no quedava afectada pel desenvolupament de l'obra. Aquest dipòsit talla al mur U.E. 04 i, posteriorment el trobem tallat pel mur U.E.12 (**vegeu planimetria i fotografia 31**).

#### **U.E.63**

Es tracta d'un dipòsit de planta quadrangular fet amb pedres de diferents mides disposades en filades, en el seu parament s'hi observa maó. Les seves dimensions són de: 2'30 m x 1'10 m i té una potència final de 0'80 m. El material localitzat en la seva amortització ens permet situar el moment cronològic d'aquesta estructura en el segle XVIII (**vegeu fotografies 15-17**). Aquesta estructura es va veure afectada de manera *PARCIAL* pel desenvolupament dels treballs, concretament per un dels encepats de refonamentació de l'edifici (**vegeu planimetria**).

### U.E.97

Aquesta estructura es va poder documentar durant el desmuntatge del dipòsit U.E.34. U.E.97 es trobava en el perfil de la banda nord del dipòsit U.E.34, i es trobava tallat per aquest últim. Aquesta estructura degut a la seva posició no es va excavar (**vegeu planimetria i fotografia 32**).

## ■ MURS

### U.E.04

Es tracta d'un mur que té unes dimensions de 6'30 m x 0'60 m i una potència conservada que va dels 0'20 m en la seva part més arrasada als 0'80 m en la seva part més conservada. Aquest mur es troba profundament afectat per la posterior construcció de l'edifici del segle XIX i el sistema de clavegueram del mateix. Queda afectat per les següents UU.EE.: 03, 05, 07, 10, 13, 14, 15, 18 (**vegeu fotografies, 25-30**).

D'aquest mur tan sols en documentem la seva bancada de fonamentació bastida pel mètode de l'encofrat perdut amb pedres de diferents mides lligades amb morter de calç de color taronjós, amb una presència molt elevada de sorres i graves.

U.E. 04 es va veure afectat *PARCIALMENT* de dos maneres; per una banda és va haver de rebaixar l'estructura, en els trams que va ser necessari, a una cota de 8'50 m.s.n.m. per complir l'alçada de sanejament per tal de col·locar la nova pavimentació. Aquesta afectació no va representar més de 0'20 m en la seva part més conservada. Per altra banda un tram de la seva cara nord va quedar afectat uns 0'20 m per la realització d'un encepament (**vegeu planimetria**).

## ■ RETALLS

### U.E.43, U.E.49, U.E. 51,U.E.53, U.E.56

Aquestes UU.EE. es corresponen amb quatre grans retalls localitzats durant els treballs. Aquests es troben retallats directament en les argiles naturals (U.E.48) a la vegada que profundament afectats per la posterior construcció de les diferents estructures localitzades. Els materials localitzats en l'amortització de les UU.EE. 43, 54 i 57 són similars i es tracta de fragments de material romà rodat (comunes romanes, àmfora) i fragments de ceràmica melada (algun d'ells es corresponen amb fragments de gibrell). Aquestes ceràmiques melades per les seves característiques les podem situar en el segle XIII<sup>16</sup>.

### U.E. 43

La U.E.43 té 3'30 m de diàmetre amb una potència final de 0'80 m. Aquest retall es veu afectat posteriorment per la construcció del dipòsit contemporani U.E.16. **(vegeu planimetria i fotografia 18).**

U.E.49 La U.E. 49 té un diàmetre aproximat de 2'20 m i té una potència final de 0'80 m. Aquest retall es veu afectat posteriorment per la construcció del dipòsit del segle XVIII U.E.36. La U.E. 43 es troba en la ubicació de l'estació transformadora del nou edifici i per tant es va veure afectada de manera *TOTAL* pel desenvolupament dels treballs. **(vegeu planimetria i fotografia 19).**

### U.E.51

La U.E.51 té un diàmetre aproximat de 2 m i una potència final de 1 m. Aquesta U.E. la documentem tallada posteriorment per la U.E. 49 **(vegeu planimetria i fotografia 34).**

---

<sup>16</sup> Agraïm aquesta informació cronològica a la nostra col·lega Josefa Huertas.

### **U.E.53**

La U.E.53 té 3'80 m de diàmetre i una potència final de 0'50 m. Aquest retall es veu afectat posteriorment per les UU.EE.: 04, 09, 11, 56 i 82. Aquesta estructura es va veure afectada de manera *PARCIAL* pel desenvolupament dels treballs, concretament per un dels encepats de refonamentació de l'edifici (**vegeu planimetria i fotografia 20-21**).

### **U.E.56**

La U.E. 56 té un diàmetre aproximat de 2'20 m i té una potència final de 0'50 m. Aquest retall es veu afectat posteriorment per les UU.EE.: 04, 12, 31, 62, 82, 87, 88 a la vegada que es troba retallan a 53. Aquesta estructura es va veure afectada de manera *PARCIAL* per una de les ristes de refonamentació de l'edifici (**vegeu planimetria i fotografia 22-24**).

## CONCLUSIONS

Aquesta memòria presenta les restes aparegudes al solar del carrer Sant Pere Mitjà, 81-87 de Ciutat Vella de Barcelona. Algunes de les estructures localitzades han quedat *parcial o totalment* afectades pel desenvolupament de l'obra<sup>17</sup>.

Les estructures documentades han estat localitzades profundament afectades per la posterior construcció dels edificis del segle XIX (finques núm. 81, 83, 85-87). La recerca documental duta a terme per l'empresa Veclus, S.L. estableix que la finca afectada es va aixecar entorn els anys 40 del segle XIX en un solar on existia una finca anterior com a mínim des de finals del segle XVIII<sup>18</sup>. La documentació estableix que l'anterior construcció fou enderrocada en construir la nova.

Com s'ha exposat en l'apartat de *resultats* gran part de les restes localitzades corresponen a les fonamentacions dels murs interiors de l'edifici del XIX, enderrocats abans de començar les tasques arqueològiques per motius de seguretat. Durant els treballs, les poques restes arqueològiques i l'estat de conservació de les mateixes, molt afectades per la posterior construcció al segle XIX, porten a pensar que en fer aquesta construcció es van arrasar possibles estructures anteriors preparant d'un manera molt acurada l'espai abans de començar la nova edificació. D'aquesta manera es constata el que es troba a la documentació; que la finca anterior fou enderrocada amb la nova edificació.

Cal destacar també que en aquesta zona, si més no en l'àrea que compren el solar afectat, hem trobat una estratigrafia poc complexa, en trobar l'argila geològica (U.E.48) entre 0'40 i 0'60 m respecte el nivell de carrer actual del carrer Sant Pere Mitjà.

---

<sup>17</sup> Nebot Pich, N., *Informe d'afectació de la Intervenció Arqueològica al carrer Sant Pere Mitjà, 81-87, Barcelona (Barcelonès), codi d'intervenció del MHCB 047/08, Maig i Juny 2008, Juny 2008, ArqueoCat, SL.*

<sup>18</sup> Bou, L.M.; Caballé, F.; González, R.; MasPOCH, M., *Estudi històrico-arquitectònic previ de les finques núm. 81, 83, 85-87 de Sant Pere Mitjà de Barcelona.*, Veclus, S.L., Barcelona, Gener de 2008.

Cal destacar U.E.04 que és l'únic mur conservat anterior a l'edificació del segle XIX. Aquest per les seves relacions estratigràfiques el situem en un moment posterior al segle XIII. El que ens permet apuntar aquesta cronologia és el fet que la seva bancada, feta mitjançant la tècnica de l'encofrat perdut, es troba tallant directament els rebliments dels retalls 43, 49, 53 i 56, que situem entorn el segle XIII (gràcies a les ceràmiques associades als rebliments). Cal insistir en que només ha estat possible documentar la seva bancada de fonamentació i que no s'han trobat nivells originals associats al mateix que permetin concretar més aquesta cronologia.

Pel que fa als retalls U.E. 43, 49, 53 i 56 els situem en un primer moment d'ús de l'espai documentat i els hi atribuïm la funció d'extracció d'argiles. Les marques a la paret del retall U.E. 43, de l'eina amb la que es va realitzar aquest element, ens indiquen que aquest espai va ser amortitzat poc després d'haver estat realitzat el buidatge de l'argila. Cal destacar la coetanietat de tots aquests retalls que han donat el mateix tipus de material ceràmic associat.

D'aquesta manera si tenim en compte l'edifici del segle XIX podem diferenciar quatre moments diferents d'utilització de l'espai al solar del carrer Sant Pere Mitjà, 81-87. Un primer moment pel segle XIII que es correspondria amb la realització dels quatre grans retalls per extracció d'argiles, un segon moment posterior al segle XIII en el que es realitza U.E.04, que em de pensar que formaria part d'una estructura més complexa que possiblement fou arrasada en el moment d'edificar en el segle XIX. Per altra banda en un tercer moment trobaríem funcionant els diferents dipòsits localitzats que gràcies al material ceràmic associat situem en el segle XVIII. Aquestes estructures les hem d'associar a l'edifici anterior, del que parlen les fonts documentals<sup>19</sup>, Malgrat que tant la segona fase (mur U.E.04) com la tercera (dipòsits segle XVIII) l'associem a l'existència d'una edificació anterior, no disposem de dades per establir l'evolució històrica de dita edificació conseqüència de l'enderroc realitzat per construir l'edifici del segle XIX. L'últim moment correspondria a l'edificació del segle XIX.

---

<sup>19</sup> Bou, L.M.; Caballé, F.;Gonzàles, R.; MasPOCH, M., *Estudi històrico- arquitectònic previ de les finques núm. 81, 83, 85-87 de Sant Pere Mitjà de Barcelona*,. Veclus, S.L., Barcelona, Gener de 2008.



Un cop finalitzades les tasques arqueològiques i amb els resultats obtinguts es fa necessari esperar a d'altres intervencions a la zona, de més envergadura que les dutes a terme fins el moment, que ens ajudin a contextualitzar i a comprendre millor els elements localitzats a Sant Pere Mitjà, 81-87.

## BIBLIOGRAFIA

Aguelo i Mas, J, Huertas Arroyo, J., Puig i Verdaguer, F., "Santa Caterina de Barcelona: Assaig d'ocupació i evolució", *Quaderns d'Arqueologia i Història de la ciutat de Barcelona*, Època II, Any 2005, N°1, Barcelona.

Ainaud de Lasarte, J., *La ciudad de Barcelona, Catálogo monumental de España*, Consejo Superior de Investigaciones Científicas, Instituto Diego Velázquez, Madrid, 1947.

Arias del Real, L., *Memòria de la intervenció arqueològica preventiva efectuada als carrer de Sant Pere Més Alt, 11-13 i 8-10 i de Verdaguer i Callís, 3-11 i Sant Pere Més Alt, 42, Barcelona (Barcelonès), codi MHCB 074/03, juliol i agost de 2003*, Àtics, SL.

Anice García, G., *Memòria de la intervenció arqueològica al carrer Sant Pere Mitjà, 62, Barcelona (Barcelonès), 28 de juny- 23 de juliol de 2004, codi MHCB 056/04*, Actium.

Banks, P, "L'estructura urbana de Barcelona, 714-1300", *Història de Barcelona*, Volum 2, Enciclopèdia Catalana, Barcelona, 1992.

Barral i Altet, X., "Arquitectura, art i cultura", *Història de Barcelona*, Volum 2, Enciclopèdia Catalana, Barcelona, 1992.

Bou, L.M.; Caballé, F.;González, R.; Maspoch, M., *Estudi històrico- arquitectònic previ de les finques núm. 81, 83, 85-87 de Sant Pere Mitjà de Barcelona*, Veclus, S.L., Barcelona, gener de 2008.

Carbonell Badia, C., *Memòria del control arqueològic a la finca situada al carrer Sant Pere Mitjà, núm. 61, Barcelona (Barcelonès), 9-12 de desembre de 2003, codi MHCB 202/03, 17 de desembre de 2003*, Actium.

Cubeles i Bonet, Albert, "Les muralles de Barcelona", *L'art gòtic a Catalunya, Arquitectura III. Dels palaus a les masies*, Enciclopèdia Catalana, Barcelona, 2003.

DD. AA., "Introducció, Barcelonès i Baix Llobregat"; *Gran Geografia comarcal de Catalunya*, Edita Enciclopèdia Catalana, Volum 8, Barcelona, 1991.

DD. AA., *Els barris de Barcelona, Ciutat Vella i Eixample*, Volum I, Enciclopèdia Catalana, Barcelona, 1997.

Duran i Sanpere, A., *Barcelona i la seva història, La formació d'una gran ciutat*, Editorial Curial, Barcelona, 1973.

Garcia i Espuche, A., *Espai i societat a la Barcelona preindustrial*, Edicions de la Magrana, Institut Municipal d'Història, Barcelona, 1986.

Garcia i Espuche, A., "Canvis i permanències de l'herència espacial medieval. De la ciutat de la Ribera a la ciutat de la Rambla", *Història de Barcelona, Volum 5, El desplegament de la ciutat manufacturera (1714-1833)*, Edita Enciclopèdia catalana, Barcelona, 1992.

Garcia i Espuche, A., "La Ciutat industrial (1833-1897)", *Història de Barcelona, Volum 6*, Edita Enciclopèdia Catalana i Ajuntament de Barcelona, Barcelona, 1993.

González, Juan L., *Memòria de la intervenció arqueològica preventiva efectuada al carrer Sant Pere Més Alt, núm. 72-74, Barcelona, 15-22 de gener de 2004, codi MHCB 011/04*, maig 2004, Àtics, SL.

Griñó Márquez, D., *Memòria de la intervenció arqueològica preventiva efectuada al carrer Sant Pere Més Alt, núm. 3-9, Barcelona (Barcelonès), Codi MHCB 095/04, del 15 al 30 d'abril de 2004*, desembre 2006, Àtics, SL.

Nebot Pich, N., *Informe d'afectació de la Intervenció Arqueològica al carrer Sant Pere Mitjà, 81-87, Barcelona (Barcelonès), codi d'intervenció del MHCB 047/08, maig i juny 2008, juny 2008, ArqueoCat, SL.*

Palet, J.M., *Estudi territorial del Pla de Barcelona estructuració i evolució del territori entre l'època iberoromana i l'altmedieval segles II-I aC, X-XI d C, Centre d'Arqueologia de la Ciutat, Barcelona, 1997.*

Puig i Verdager, F., *Projecte d'intervenció arqueològica al carrer de Sant Pere Mitjà, 81-87, Districte de Ciutat Vella, Barcelona, 2008.*

Sales Carbonell, J., *Memòria de la intervenció arqueològica. Sondejós al solar dels carrers Sant Pere Mitjà, 2 Verdager i Callís, 2 de Barcelona (Barcelonès), març del 2000, 2001, ArqueoCat, SL.*

Simon Vilardaga, S., *Memòria de la intervenció arqueològica realitzada a la finca núm. 54-56 del carrer Sant Pere Mitjà, Codi MHCB 13/01, febrer 2001, Veclus, S.L.*

# ANNEXOS

# DOCUMENTACIÓ FOTOGRAFICA



Fotografía 1. Vista longitudinal del mur U.E.03.



Fotografía 2. Vista longitudinal del mur U.E.07.



Fotografia 3. Vista longitudinal del mur U.E.10.



Fotografia 4. Vista longitudinal del mur U.E.12.





Fotografia 5. Detall de l'arc de fonamentació (U.E.101) localitzat per sota de U.E.11.



Fotografia 6. Detall de les diferents estructures del segle XIX localitzades en el lloc on es realitzarà el forat de l'ascensor del nou edifici.





Fotografia 7. Vista longitudinal de la claveguera U.E.14.



Fotografia 8. Detall de la claveguera U.E.15. Es pot observar com ha estat anul·lada en algun moment del seu funcionament.





Fotografia 9. Detall de la claveguera U.E.60 la més antiga de les localitzades durant els treballs.



Fotografia 10. Vista general del sector central del solar on es pot veure la gran quantitat de clavegueram localitzat durant els treballs.





Fotografia 11. Detall del dipòsit contemporani U.E.16 que es veu afectat per un dels encepats de refonamentació.



Fotografia 12. Detall en planta del pou U.E.02.





Fotografia 13. Detall del dipòsit U.E.34 un cop realitzat el buidatge de l'estructura.



Fotografia 14. Detall del dipòsit U.E.36 un cop realitzat el buidatge de l'estructura. S'observa que es troba afectada per la posterior col·locació d'un tub de clavegueram.





Fotografia 15. Detall del dipòsit U.E.63 un cop realitzat el buidatge de l'estructura.



Fotografia 16. Detall de la paret est del dipòsit U.E.63.





Fotografia 17. Detall de la paret nord del dipòsit U.E.63.



Fotografia 18. Vista del retall U.E.43 un cop realitzat el buidatge de terres de l'estructura. Es pot observar en el perfil les marques deixades per la eina amb la que es va realitzar el buidatge de terres original.





Fotografia 19. Vista del retall U.E.49 un cop realitzat el buidatge de terres de l'estructura.



Fotografia 20. Vista del retall U.E.53 un cop realitzat el buidatge de terres de l'estructura.





Fotografia 21. Vista del retall U.E.53 un cop realitzat el buidatge de terres de l'estructura.



Fotografia 22. Vista del retall U.E.56 un cop realitzat el buidatge de terres de l'estructura.





Fotografia 23. Vista del retall U.E.56 un cop realitzat el buidatge de terres de l'estructura.



Fotografia 24. Vista del retall U.E.56 un cop realitzat el buidatge de terres de l'estructura.





Fotografía 25. Vista longitudinal de U.E.04.



Fotografía 26. Vista longitudinal de U.E.04.





Fotografia 27. Detall de l'alçat de U.E.04 en la seva part més conservada.




Fotografia 28. Detall de l'alçat de U.E.04 en una de les parts més conservades.





Fotografia 29. Detall de les clavegueres que es troben afectant a U.E.04.



Fotografia 30. Un altre detall de l'afectació de U.E.04 pel clavegueram contemporani.





Fotografia 31. Detall en planta del dipòsit U.E.38.



Fotografia 32. Detall del dipòsit U.E.97.





Fotografia 33. Detall pou U.E.31 un cop realitzat el buidatge de terres fins la cota d'afectació.



Fotografia 34. Detall de la U.E.51 abans de començar les tasques de buidatge de l'estructura.

# DOCUMENTACIÓ PLANIMÈTRICA





ArqueoCat  
Arqueologia i Patrimoni

PLÀNOL SITUACIÓ  
**SANT PERE MITJÀ n°81-87**  
(BARCELONA, BARCELONÈS)  
CODI: 106/07

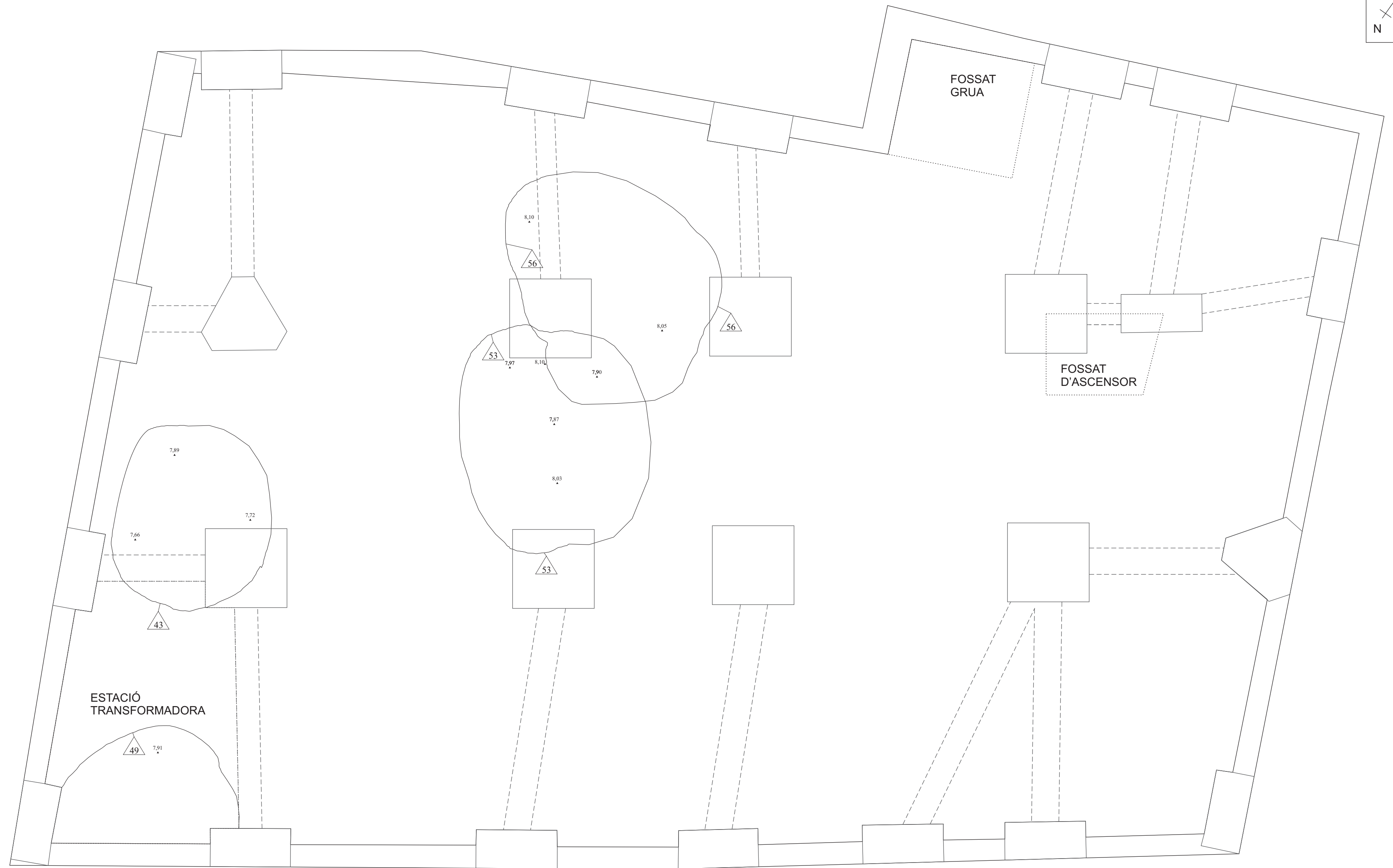
DIRECCIÓ  
ARQUEOLÒGICA:  
Noemí Nebot

PLANIMETRIA:  
Fernando Boullosa  
DIGITALITZACIÓ:  
Emili Revilla i Ignasi Camps

Maig-Juny  
2008

PLÀNOL 1

Escala 1:1000



**ArqueoCat**  
Arqueologia i Patrimoni

PLANTA RETALLS SEGLE XIII  
CARRER SANT PERE MITJÀ, 81-87 / CODI MHC B: 047/08  
(BARCELONA, BARCELONÈS)

DIRECCIÓ ARQUEOLÒGICA:  
Noemí Nebot

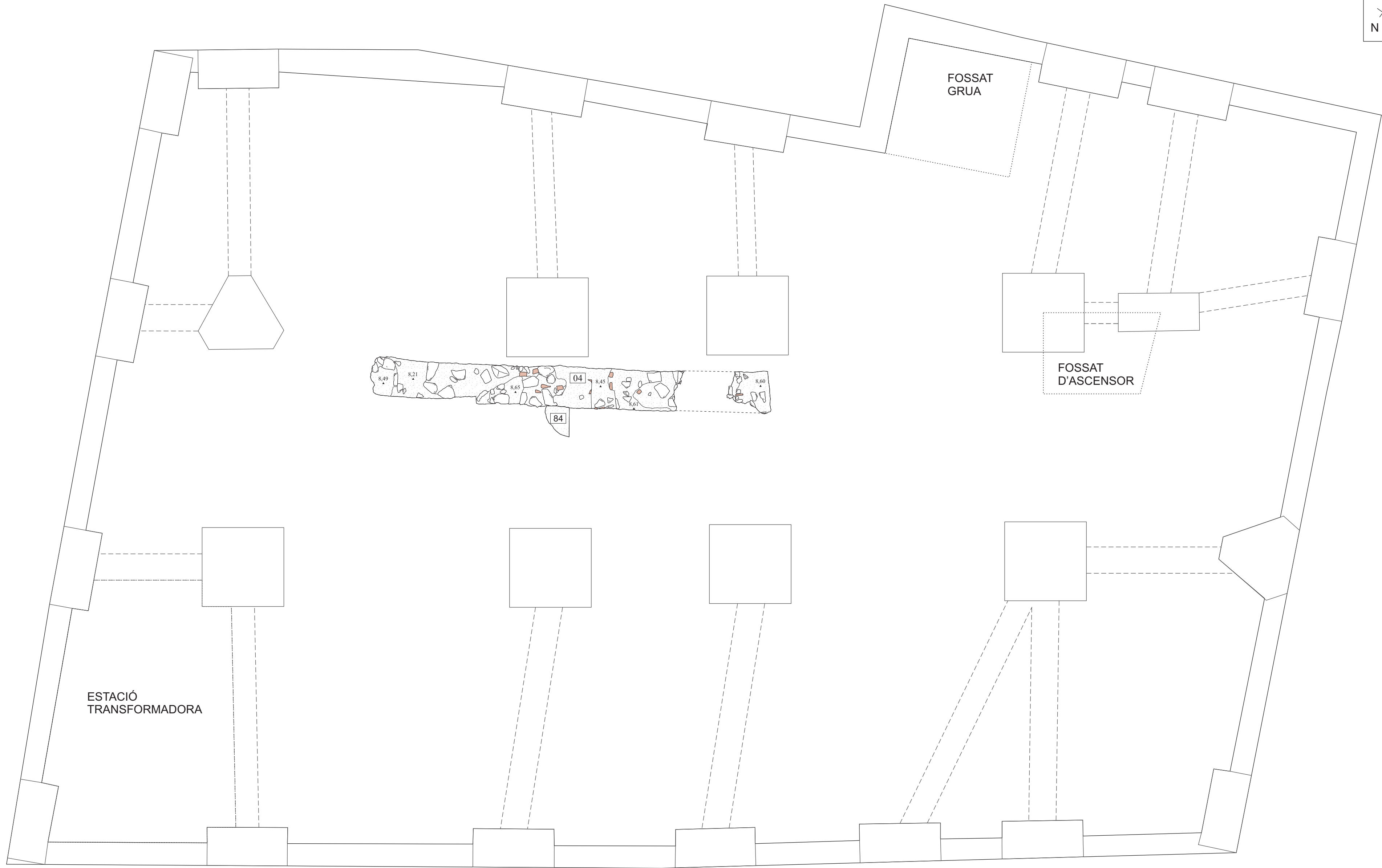
PLANIMETRIA: Fernando Boulosa  
DIGITALITZACIÓ: Ignasi Camps



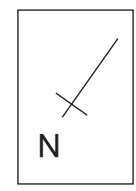
PLÀNOL 2

Escala 1/50

Juliol 2008



Maó
  Morter



ESTACIÓ TRANSFORMADORA 36

FOSSAT GRUA

FOSSAT D'ASCENSOR

34

8.49 8.40 8.39

31

7.70

60

63

58

91

Argiles Maó Morter



**ArqueoCat**  
Arqueologia i Patrimoni

PLANTA SEGLE XIX  
CARRER SANT PERE MITJÀ, 81-87 / CODI MHCB: 047/08  
(BARCELONA, BARCELONÈS)

DIRECCIÓ ARQUEOLÒGICA:  
Noemí Nebot

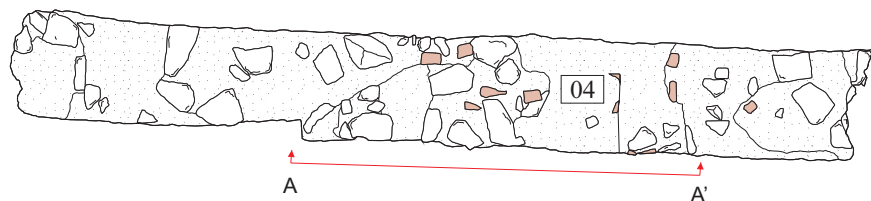
PLANIMETRIA: Fernando Boullosa  
DIGITALITZACIÓ: Ignasi Camps



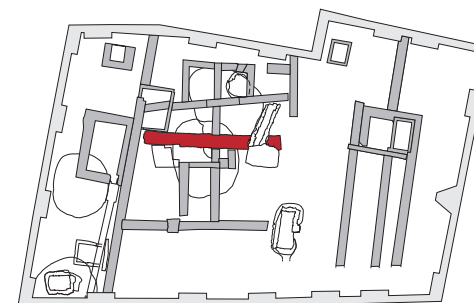
PLÀNOL 5

Escala 1/50

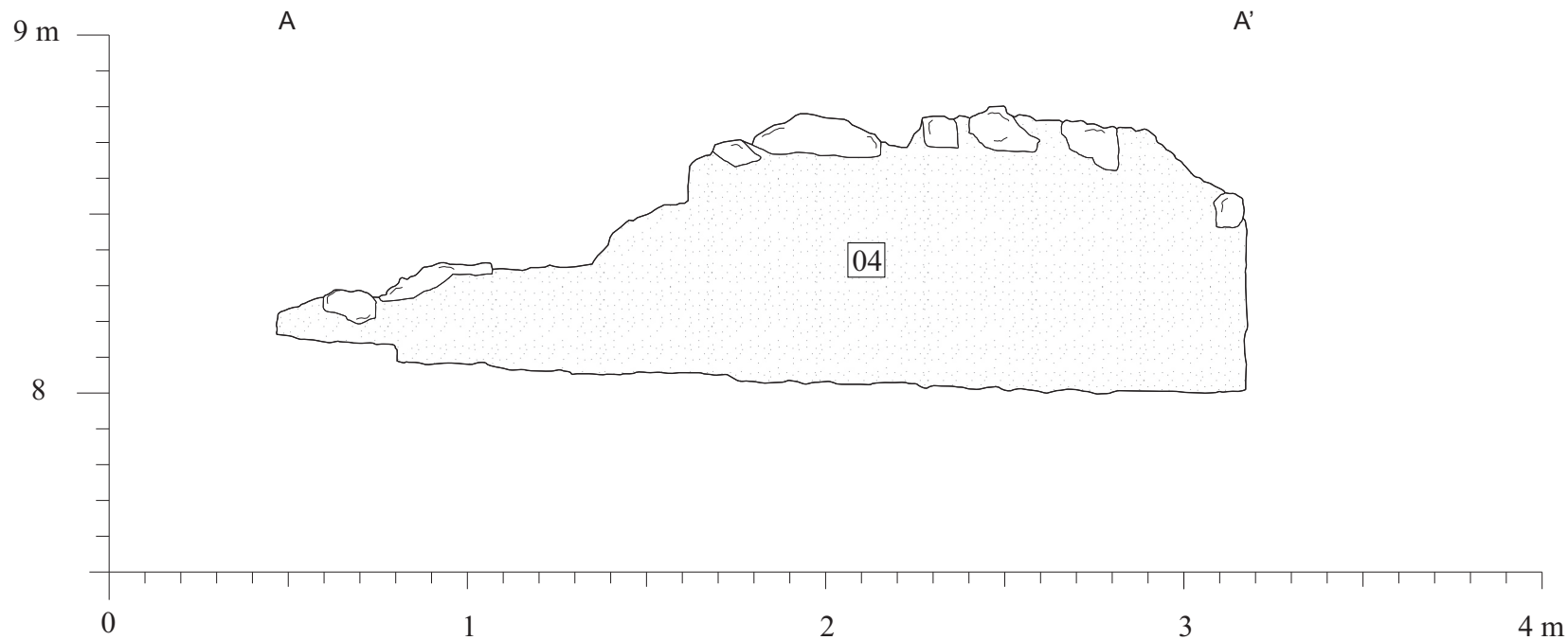
Juliol 2008



Esc 1:50



Esc 1:400



ArqueoCat  
Arqueologia i Patrimoni

ALÇAT UE 04  
**SANT PERE MITJÀ n°81-87**  
(BARCELONA, BARCELONÈS)  
CODI: 047/08

DIRECCIÓ ARQUEOLÒGICA:  
Noemí Nebot

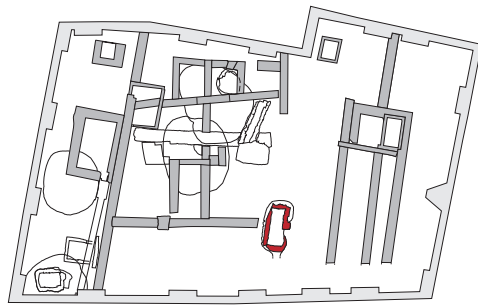
PLANIMETRIA:  
Fernando Boullosa

DIGITALITZACIÓ:  
Emili Revilla  
Ignasi Camps

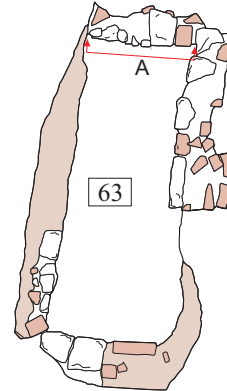
Maig-Juny 2008

PLÀNOL 6

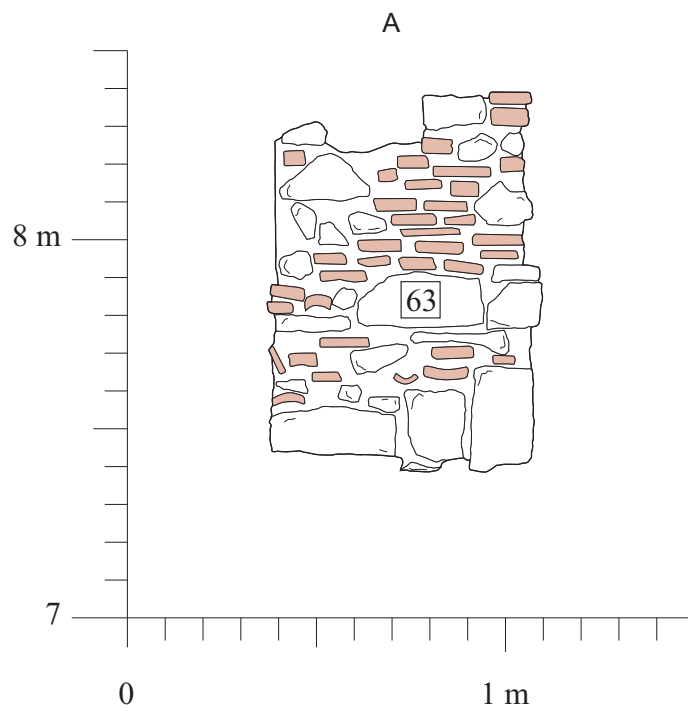
Escala 1:20



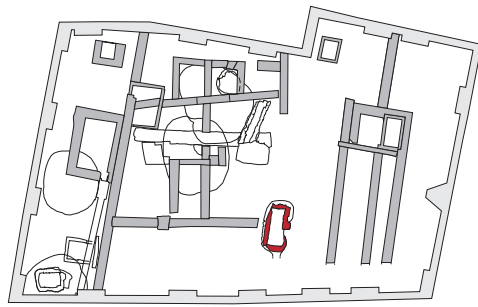
Esc 1:400



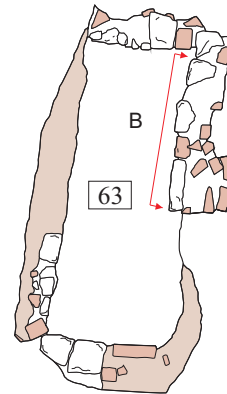
Esc 1:50



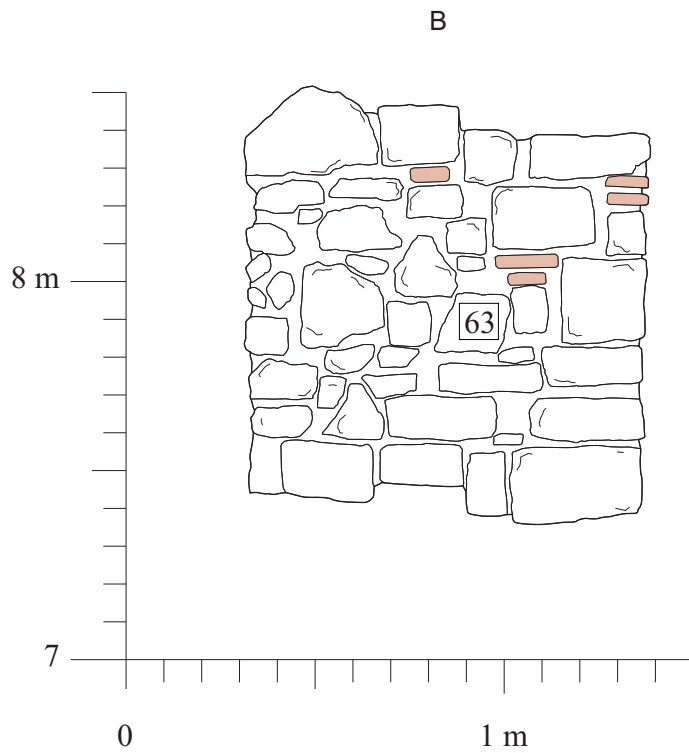




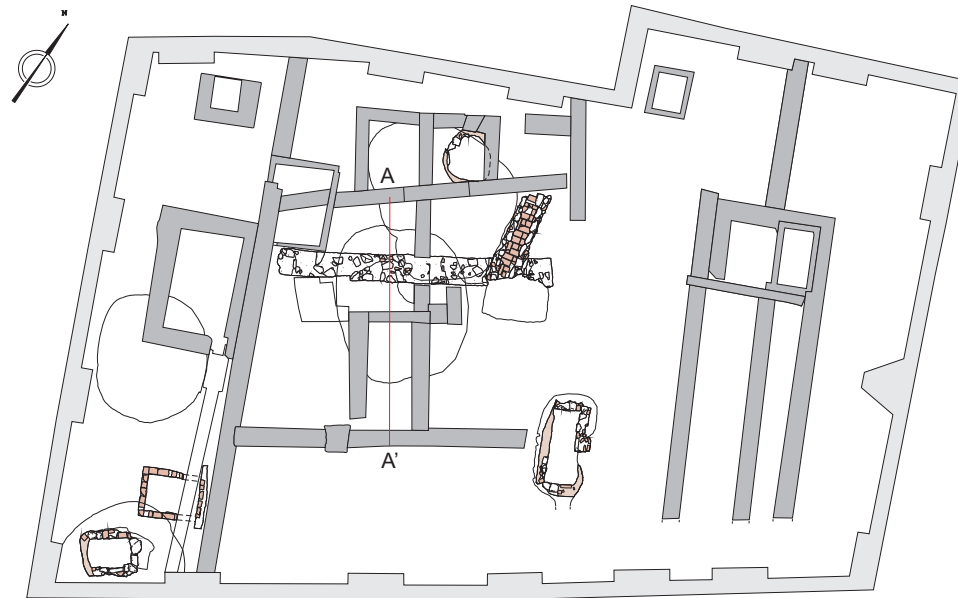
Esc 1:400



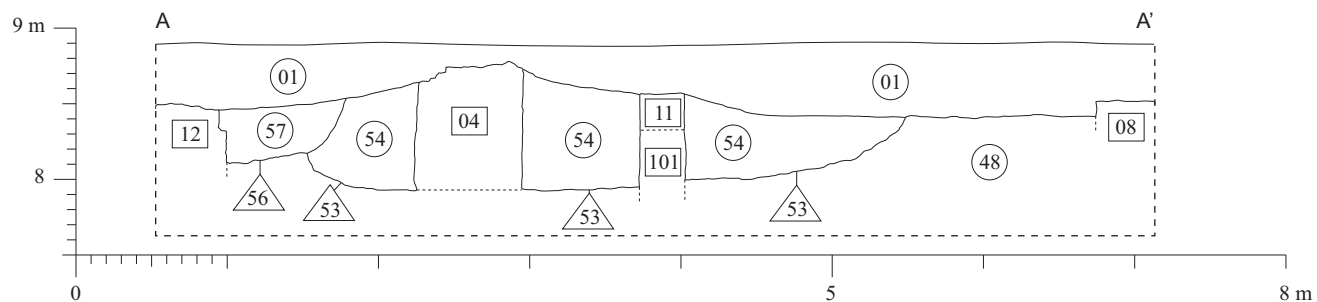
Esc 1:50







Esc 1:200



ArqueoCat  
Arqueologia i Patrimoni

SECCIÓ A-A'  
**SANT PERE MITJÀ n°81-87**  
(BARCELONA, BARCELONÈS)  
CODI: 047/08

DIRECCIÓ ARQUEOLÒGICA:  
Noemí Nebot

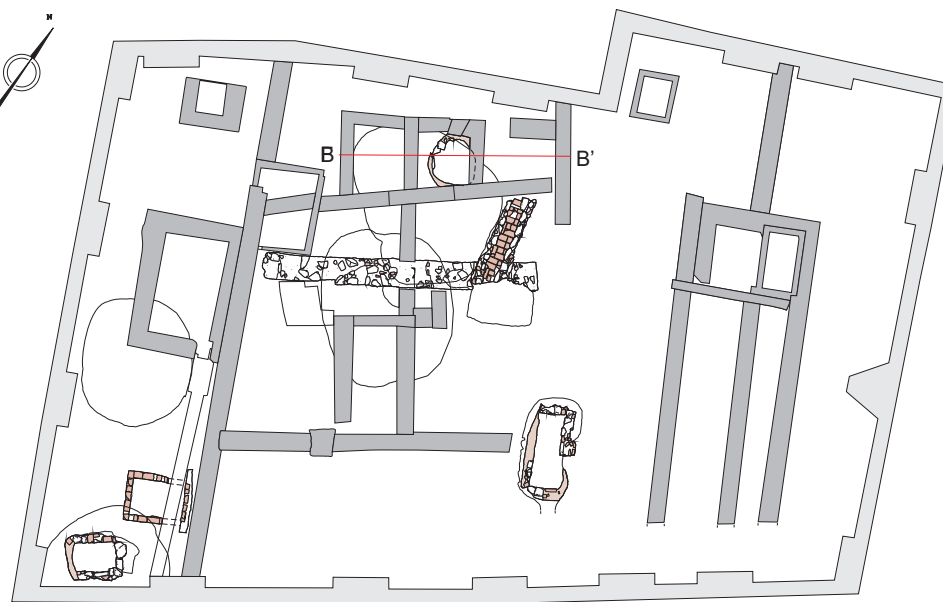
PLANIMETRIA:  
Fernando Boulosa

DIGITALITZACIÓ:  
Emili Revilla  
Ignasi Camps

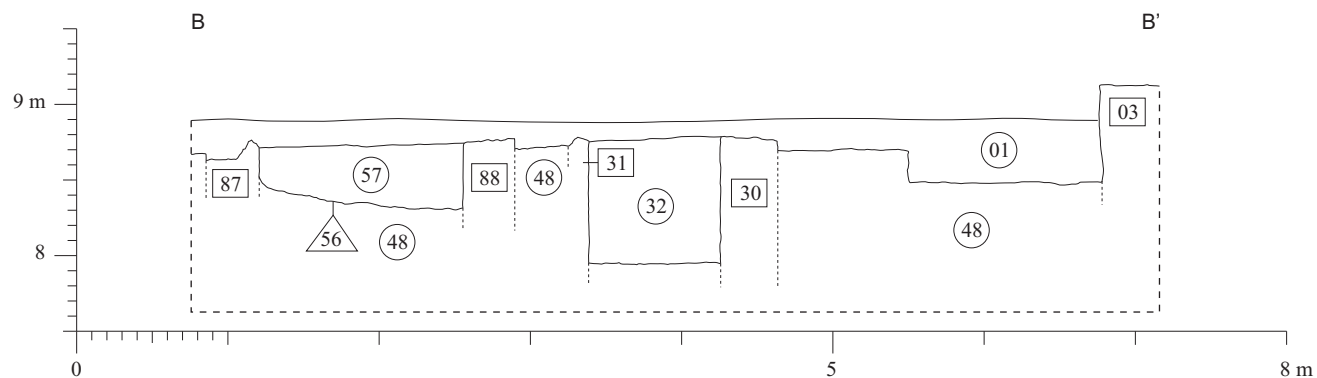
Maig-Juny  
2008

PLÀNOL 9

Escala 1:20



Esc 1:200



ArqueoCat  
Arqueologia i Patrimoni

SECCIÓ B-B'  
**SANT PERE MITJÀ n°81-87**  
(BARCELONA, BARCELONÈS)  
CODI: 047/08

DIRECCIÓ ARQUEOLÒGICA:  
Noemí Nebot

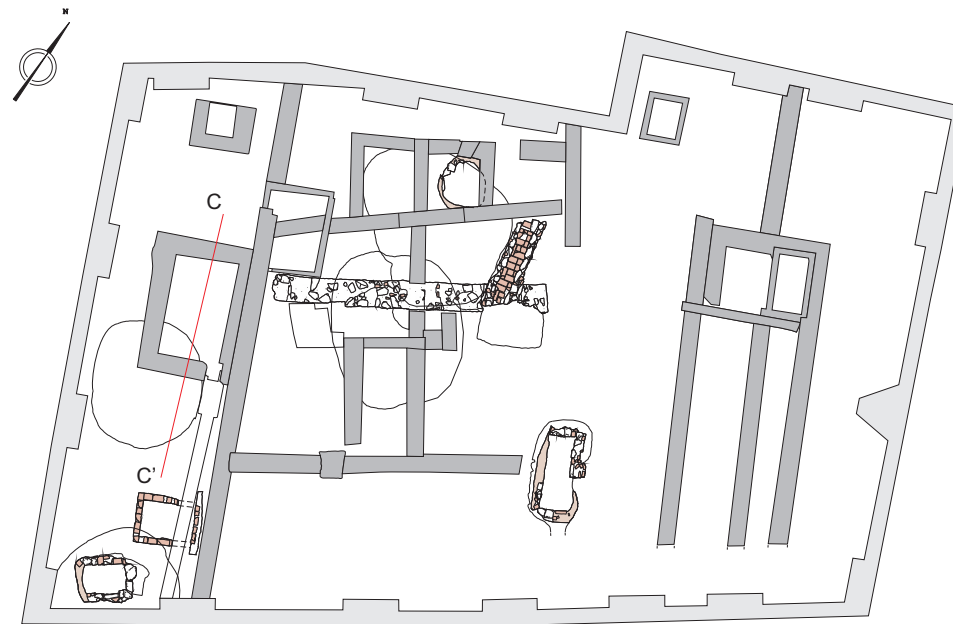
PLANIMETRIA:  
Fernando Boullosa

DIGITALITZACIÓ:  
Emili Revilla  
Ignasi Camps

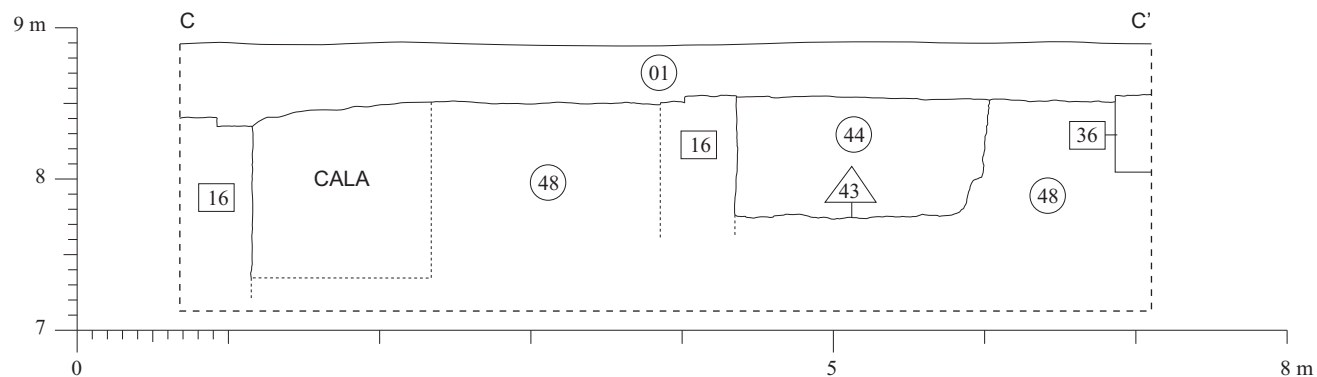
Maig-Juny  
2008

PLÀNOL 10

Escala 1:20



Esc 1:200



ArqueoCat  
Arqueologia i Patrimoni

SECCIÓ C-C'  
**SANT PERE MITJÀ n°81-87**  
(BARCELONA, BARCELONÈS)  
CODI: 047/08

DIRECCIÓ ARQUEOLÒGICA:  
Noemí Nebot

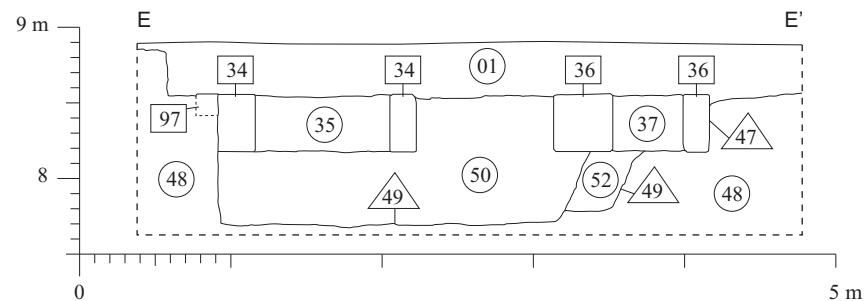
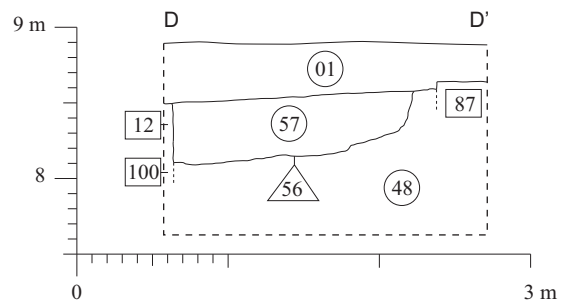
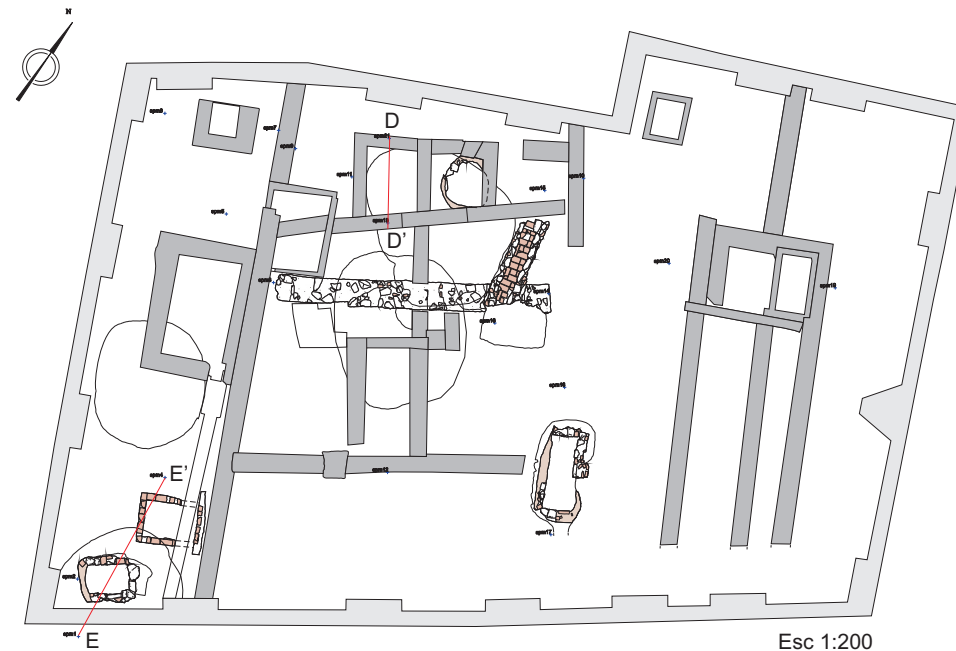
PLANIMETRIA:  
Fernando Boulosa

DIGITALITZACIÓ:  
Emili Revilla  
Ignasi Camps

Maig-Juny  
2008

PLÀNOL 11

Escala 1:20



ArqueoCat  
Arqueologia i Patrimoni

SECCIONS D-D' I E-E'  
**SANT PERE MITJÀ n°81-87**  
(BARCELONA, BARCELONÈS)  
CODI: 047/08

DIRECCIÓ ARQUEOLÒGICA:  
Noemí Nebot

PLANIMETRIA:  
Fernando Boulosa

DIGITALITZACIÓ:  
Emili Revilla  
Ignasi Camps

Maig-Juny  
2008

PLÀNOL 12

Escala 1:20

INVENTARI DEL MATERIAL  
ARQUEOLÒGIC

UE	AREA	SECTOR	ÀMBIT	NÚM	FRAGMENTS	CODI	FORMA	TIPOLOGIA	TÈCNICA	PASTA	DECORACIÓ E	DECORACIÓ I	ACABAT E	ACABAT I	CRONOLOGIA	OBSERVACIONS	RESTAURACIÓ	FOTOGRAFIA	DIBUIX	MAGATZEM
102					1	14002	SF	.	TO	AO	.	.	.	.		POSSIBLE FRAGMENT AMFORA MOLT RODAT				
102					1	14005	SF	.	TO	GR	.	.	.	.						
77					1	14003	FO	.	TO	AO	.	.	.	VI		MELAT				
76					1	13100	VO	.	TO	AO	.	.	.	.						
76					9	13250	SF	.	TO	AO	.	.	.	.		FRAGMENTS MOLT RODATS I PETITS				
76					1	13312	SF	.	TO	AO	.	.	.	.						
76					1	14100	SF	.	TO	AO	.	.	VI	.						
76					1	40003	.	.	.	.	.	.	.	.						
66					1	14002	SF	.	TO	AO	.	.	.	.		DESMUNTATGE				
66					1	14002	VO	.	TO	AO	.	.	.	.		DESMUNTATGE				
66					1	14003	SF	.	TO	AO	.	.	VI	VI		MARRÓ. DESMUNTATGE				
66					2	14003	SF	.	TO	AO	.	.	.	VI		MARRÓ. DESMUNTATGE				
66					1	14003	.	ESC	TO	AO	.	.	VI	VI		MERLET. MARRÓ. DESMUNTATGE				
66					1	14003	VO	GER	TO	AO	.	.	VI	VI		EXTERIOR PARCIAL. MARRÓ. DESMUNTATGE				
66					1	14003	VO	GER	TO	AO	.	.	VI	VI		EXTERIOR PARCIAL. MARRÓ. DESMUNTATGE				
66					1	14003	VO	.	TO	AO	.	.	.	VI		MARRÓ. DESMUNTATGE				
66					1	14003	NA	.	TO	AO	.	.	.	VI		MARRÓ. DESMUNTATGE				
66					2	14200	SF	.	TO	AO	.	.	VI	VI		DESMUNTATGE				
64					1	13250	VO	FIN	TO	AO	.	.	.	.		POSSIBLE AFRICANA				
64					8	14002	SF	.	TO	AO	.	.	.	.						
64					1	14002	TPT	.	.	AO	.	.	.	.						
64					1	14002	FO	.	TO	AO	.	.	.	.						
64					1	14002	VO	OLL	TO	AO	.	.	.	.						
64					1	14002	PE	.	TO	AO	.	.	.	.		OUERA				
64				047/08-64-8	1	14002	FAN	.	TO	.	.	.	.	.					làmina 7	
64					29	14003	SF	.	TO	AO	.	.	.	VI		VERD				
64					7	14003	VO	PAT	TO	AO	.	.	VI	VI		MARRÓ				
64					1	14003	FO	TUP	TO	AO	.	.	.	VI		MARRÓ				
64					1	14003	AG	TAP	TO	AO	.	.	VI	VI		MARRÓ				
64					1	14003	VO	GER	TO	AO	.	.	.	VI		VERD				
64					1	14003	VO	OLL	TO	AO	.	.	.	VI		VERD				
64					1	14003	FO	.	TO	AO	.	.	.	VI		TRES COLORS (GROC, VERD, MARRÓ)				
64				047/08-64-1	2	14003	PS	BAC	TO	AO	.	.	VI	VI		TRES COLORS (GROC, VERD, MARRÓ).MP			làmina 1	
64				047/08-64-2	2	14003	PS	BAC	TO	AO	.	.	VI	VI		TRES COLORS (GROC, VERD, MARRÓ).MP			làmina 2	
64					1	14003	BR	.	TO	AO	.	.	VI	VI		MARRÓ				
64					4	14003	VO	PAT	TO	AO	.	.	.	VI		MARRÓ. EXTERIOR REGALIMS. MATEIXA PEÇA				
64					3	14003	PS	CSS	TO	AO	.	.	.	VI		MARRÓ. MATEIXA PEÇA				
64					2	14003	VO	CSS	TO	AO	.	.	.	VI		MARRÓ. EXTERIOR REGALIMS. MATEIXA PEÇA				
64					2	14003	VO	CSS	TO	AO	.	.	.	VI		MARRÓ. REGALIMS EXTERIORS				
64					3	14003	FO	.	TO	AO	.	.	.	VI		MARRÓ				
64					3	14003	PE	.	TO	AO	.	.	.	VI		MARRÓ				
64					2	14003	VO	TAP	TO	AO	.	.	VI	VI		MARRÓ				
64					1	14003	AG	TAP	TO	AO	.	.	VI	VI		MARRÓ				
64					3	14003	VO	GER	TO	AO	.	.	.	VI		MARRÓ. EXTERIOR REGALIMS				
64					2	14003	VO	GER	TO	AO	.	.	.	VI		MARRÓ. EXTERIOR REGALIMS				
64					1	14003	VO	SEV	TO	AO	.	.	.	VI		MARRÓ				
64					1	14003	VO	FIN	TO	AO	.	.	VI	VI		MARRÓ				
64					1	14003	VO	PAT	TO	AO	.	.	VI	VI		MARRÓ. AMB FORATS				
64					1	14003	VO	GIB	TO	AO	.	.	VI	VI		MARRÓ				
64					1	14003	VO	PAT	TO	AO	.	.	VI	VI		REGALIMS NEGRES INTERIORS				
64					3	14003	VO	TUP	TO	AO	.	.	.	VI		MARRÓ. EXTERIOR REGALIMS				
64					6	14003	FO	OLL	TO	AO	.	.	.	VI		MARRÓ. MATEIXA PEÇA				

64				1	14003	NA	-	TO	AO	-	-	VI	VI		REGALIMS VERDS			
64				1	14003	NA	-	TO	AO	-	-	VI	VI		VERD			
64				1	14003	BR	CAT	TO	AO	-	-	VI	VI		VERD			
64				1	14003	BR	CAT	TO	AO	-	-	VI	VI		VERD. GALET			
64				1	14003	BR	POA	TO	AO	-	-	VI	VI		VERD.GALET			
64				4	14003	SF	-	TO	AO	-	-	-	VI		OCRE			
64				2	14003	SF	-	TO	AO	-	-	VI	-		TRES COLORS (GROC, VERD, MARRÓ)			
64				1	14003	SF	-	TO	AO	-	-	-	VI		TRES COLORS (GROC, VERD, MARRÓ)			
64				1	14003	AN	-	TO	AO	-	-	VI	-		TRES COLORS (GROC, VERD, MARRÓ)			
64				1	14003	VO	GER	TO	AO	-	-	VI	VI		TRES COLORS (GROC, VERD, MARRÓ). INTERIOR PARCIAL			
64				1	14003	VO	TAP	TO	AO	-	-	VI	-		OCRE			
64				1	14003	SF	-	TO	AO	-	-	VI	-		MARRÓ			
64				1	14003	FITXA	-	TO	AO	-	-	-	VI		MARRÓ			
64				1	14003	VO	TUP	TO	AO	-	-	VI	VI		MARRÓ, FIRETA			
64				1	14003	PS	TAP	TO	AO	-	-	VI	VI		MARRÓ, FIRETA			
64				1	14003	VO	POA	TO	AO	-	-	-	VI		MARRÓ, FIRETA			
64			047/08-64-5	2	14003	PS	GER	TO	AO	-	-	-	VI		PARCIAL OCRE, FIRETA			làmina 5
64			047/08-64-6	1	14003	PS	SLR	TO	AO	-	-	VI	VI		MARRÓ			làmina 5
64				2	14003	VO	PAT	TO	AO	-	-	-	VI	XVIII	TRES COLORS (GROC, VERD I MARRÓ) DE REGALIMS. MP			
64				1	14003	VO	PAT	TO	AO	-	-	-	VI		TRES COLORS (GROC, VERD I MARRÓ)			
64				1	14003	OR	ESC	TO	AO	-	-	-	VI	XIX	MARRÓ I DECORACIÓ EN OCRE			
64				1	14003	VO	SEV	TO	AO	-	-	-	VI		OCRE AMB DECORACIÓ MARRÓ			
64				1	14003	VO	ESC	TO	AO	-	-	-	VI		MARRÓ I DECORACIÓ EN OCRE. REGALIMS MARRONS EXTERIOR			
64				2	14003	VO	PAT	TO	AO	-	-	-	VI		OCRE AMB DECORACIÓ MARRÓ I VERDA FENT FULLES.MP			
64				1	14005	SF	-	TO	AR	-	-	-	-		VERDÚ			
64				1	14101	VO	FIN	TO	AO	-	-	VI	VI					
64			047/08-64-3	1	14103	PS	ESC	TO	AO	-	-	VI	VI	XVII-XVIII				làmina 3
64				1	14103	CR	PAT	TO	AO	-	-	VI	VI	XVII-XVIII				
64				4	14103	VO	ESC	TO	AO	-	-	VI	VI	XVII-XVIII				
64			047/08-64-4	1	14103	PS	ESC	TO	AO	-	-	VI	VI	XVII-XVIII				làmina 4
64				1	14103	FO	PAT	TO	AO	-	-	VI	VI	XVII-XVIII				
64				3	14103	VO	PAT	TO	AO	-	-	VI	VI	XVII-XVIII				
64				1	14103	FO	-	TO	AO	-	-	VI	VI	XVII-XVIII				
64				1	14103	VO	PAT	TO	AO	-	-	VI	VI	XVII-XVIII				
64				1	14103	OR	ESC	TO	AO	-	-	VI	VI	XVII-XVIII				
64				1	14103	AG	TAP	TO	AO	-	-	VI	VI	XVII-XVIII				
64				1	14103	PE	TAS	TO	AO	-	-	VI	VI	XVII-XVIII				
64				2	14106	VO	PAT	TO	AO	-	-	VI	VI	XVIII				
64				2	14106	SF	-	TO	AO	-	-	VI	VI	XVIII				
64			047/08-64-7	1	14106	PS	PAT	TO	AO	-	-	VI	VI	XVIII				làmina 6
64				3	14106	VO	PAT	TO	AO	-	-	VI	VI	XVIII				
64				6	14106	PE	PAT	TO	AO	-	-	VI	VI	XVIII				
64				2	14106	CR	PAT	TO	AO	-	-	VI	VI	XVIII				
64				2	14107	VO	PAT	TO	AO	-	-	VI	VI	XVIII				
64				1	14107	VO	FIN	TO	AO	-	-	VI	VI	XVIII				
64				1	14200	FO	ESC	TO	AO	-	-	VI	VI					
64				1	14200	VO	PAT	TO	AO	-	-	VI	VI					
64				3	14300	VO	TAS	TO	AO	-	-	VI	VI		MATEIXA PEÇA			
64				6	14300	PE	TAS	TO	AO	-	-	VI	VI					
64				3	14300	SF	-	TO	AO	-	-	VI	VI					
64				1	14300	FO	-	TO	AO	-	-	VI	VI					
64				2	14304	VO	TAS	TO	AO	-	-	VI	VI		SAVONA. MATEIXA PEÇA			
64				1	14304	VO	PAT	TO	AO	-	-	VI	VI	XVIII	ALCORA			
64				1	14304	SF	TAS	TO	AO	-	-	VI	VI	XVIII	ALCORA			
64				1	14304	FO	-	TO	AO	-	-	VI	VI	XVIII	ALCORA			
64				9	14304	VO	SEV	TO	AO	-	-	VI	VI	XVIII	MATEIXA PEÇA. MOTIU OCELL. ITALIA			
64				7	14304	VO	TAS	TO	AO	-	-	VI	VI	XVIII	MATEIXA PEÇA. MOTIU OCELL. ITALIA			
64				1	14305	VO	PAT	TO	AO	-	-	VI	VI	XVII				
64				1	20001	ATI	-	-	-	-	-	-	-					
64				1	20001	CLA	-	-	-	-	-	-	-					

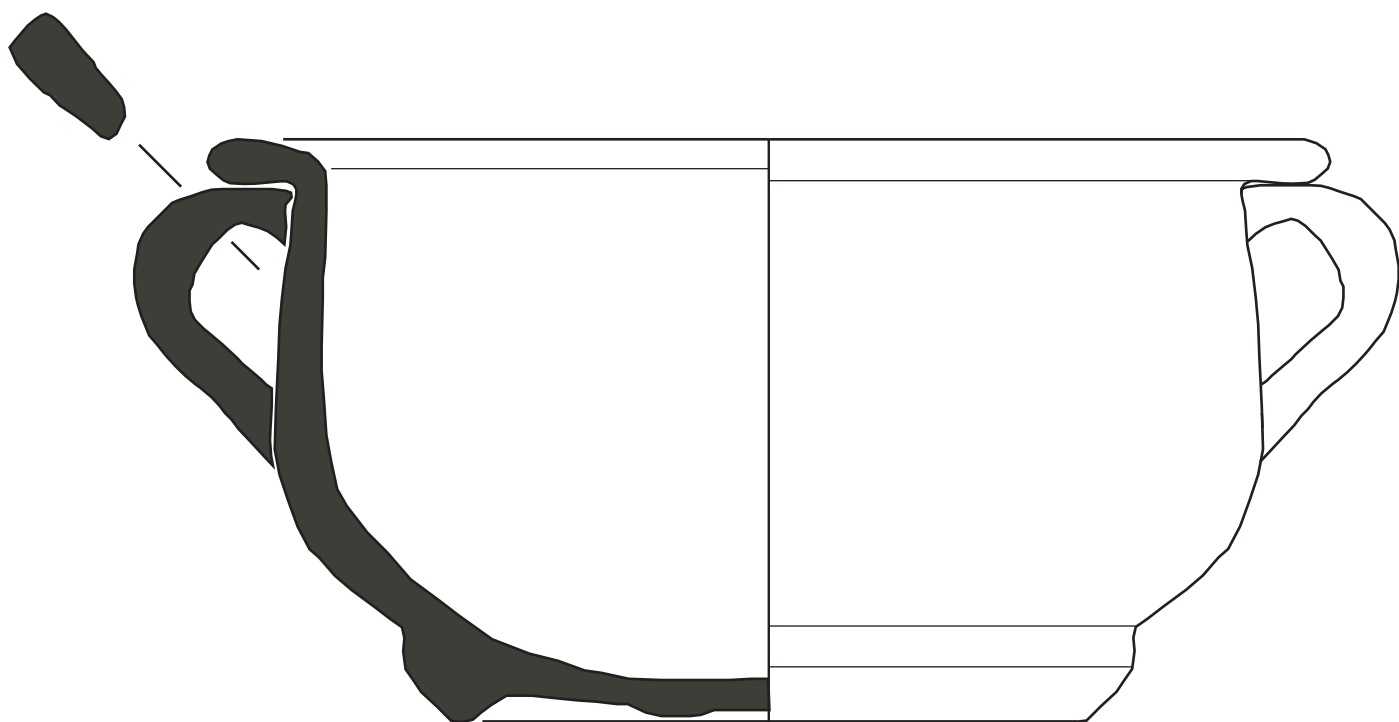
64				1	20001	ATI	-	-	-	-	-	-	-						
64				4	20001	MON	-	-	-	-	-	-	-						
64				8	20002	ATI	-	-	-	-	-	-	-						
64				8	20002	CLA	-	-	-	-	-	-	-						
64				21	30000	SF	-	-	-	-	-	-	-						
64				12	30000	SF	-	-	-	-	-	-	-						PRESENTA CERÀMICA VIDRADA MARRÓ ENGANXADA
64				2	30000	BR	AMP	-	-	-	-	-	-						
64				2	30000	FO	VIN	-	-	-	-	-	-						
64				1	30000	CR	AMP	-	-	-	-	-	-						
64				1	30000	NA	VIN	-	-	-	-	-	-						
64				1	30000	PE	VIN	-	-	-	-	-	-						
64				1	30000	SD	-	-	-	-	-	-	-						
64				1	60001	BOT	-	-	-	-	-	-	-						
64				74	60051	-	-	-	-	-	-	-	-						
64				1	60054	-	-	-	-	-	-	-	-						
61				1	14003	FO	-	TO	AO	-	-	-	VI						MARRÓ
61				1	14003	SF	-	TO	AO	-	-	-	VI						VERD
61				1	14107	SF	-	TO	AO	-	-	-	VI						
61				5	14300	PE	TAS	TO	AO	-	-	-	VI						
61				5	14300	SF	-	TO	AO	-	-	-	VI						
61				2	14300	NA	-	TO	AO	-	-	-	VI						
61				3	14300	VO	TAS	TO	AO	-	-	-	VI						
61				6	14300	VO	-	TO	AO	-	-	-	VI						
61				1	14300	AN	TAS	TO	AO	-	-	-	VI						
61				3	14301	VO	PAT	TO	AO	-	-	-	VI						
61				2	14301	VO	TAS	TO	AO	-	-	-	VI						MATEIXA PEÇA
61				1	14301	PE	TAD	TO	AO	-	-	-	VI						
61				3	14301	SF	-	TO	AO	-	-	-	VI						
61				1	14302	NA	TAS	TO	AO	-	-	-	VI						
61				3	14303	VO	PAT	TO	AO	-	-	-	VI						MATEIXA PEÇA
61				1	14303	FO	PAT	TO	AO	-	-	-	VI						
61				3	14303	SF	-	TO	AO	-	-	-	VI						
59				2	14002	PE	-	TO	AO	-	-	-	-						
59				1	14002	VO	GER	TO	AO	-	-	-	-						
59				1	14003	SF	-	TO	AO	-	-	-	VI						VERD
59				1	14003	VO	GER	TO	AO	-	-	-	VI						VERD
59				1	14003	VO	SEV	TO	AO	-	-	-	VI						VERD
59				6	14003	SF	-	TO	AO	-	-	-	VI						MARRÓ
59				2	14003	SF	-	TO	AO	-	-	-	VI						MARRÓ
59				3	14003	VO	TAP	TO	AO	-	-	-	VI						MARRÓ. POSSIBLE MATEIXA PEÇA
59				3	14003	VO	PAT	TO	AO	-	-	-	VI						MARRÓ. EXTERIOR PARCIAL
59			047/08-59-13	1	14003	VO	PDA	TO	AO	-	-	-	VI						MARRÓ
59				1	14003	FO	-	TO	AO	-	-	-	VI						MARRÓ
59				2	14003	VO	SEV	TO	AO	-	-	-	VI						MARRÓ
59				1	14003	AN	-	TO	AO	-	-	-	VI						MARRÓ
59				1	14003	VO	TUP	TO	AO	-	-	-	VI						MARRÓ
59			047/08-59-14	1	14003	VO	GER	TO	AO	-	-	-	VI						MARRÓ
59				1	14200	OR	ESC	TO	AO	-	-	-	VI						làmina 12
59				1	14200	SG	-	TO	AO	-	-	-	VI						
59				1	14208	VO	PAT	TO	AO	-	-	-	VI						
59				1	14300	CR	PAT	TO	AO	-	-	-	VI						
59				1	30000	SF	VIN	-	-	-	-	-	-						
59				1	30000	SF	COP	-	-	-	-	-	-						
59				1	30000	CO	VIN	-	-	-	-	-	-						
59				1	30000	VO	VIN	-	-	-	-	-	-						
59				1	60051	-	-	-	-	-	-	-	-						
57				1	12053	SF	-	TO	AO	-	-	-	-						
57				1	13100	VO	-	TO	AO	-	-	-	-						
57				1	13111	VO	-	TO	AO	-	-	-	-						
57				3	13250	SF	-	TO	AO	-	-	-	-						AFRICANA



57				2	13258	VO	TAP	TO	AO	-	-	-	-				
57				1	13300	SF	-	TO	AO	-	-	-	-				
57				13	14002	SF	-	TO	GO	-	-	-	-				
57				3	14002	VO	OLL	TO	GO	-	-	-	-				
57				14	14002	SF	-	TO	AO	-	-	-	-				
57				2	14002	NA	-	TO	AO	-	-	-	-				
57				1	14002	FO	-	TO	AO	-	-	-	-				
57				1	14002	FO	-	TO	AO	-	-	-	-				
57				1	14002	BR	-	TO	AO	-	-	-	-				
57				18	14003	SF	-	TO	AO	-	-	-	VI				
57			047/08-57-9	3	14003	VO	GIB	TO	AO	-	-	-	VI				
57				5	14003	VO	GIB	TO	AO	-	-	-	VI				làmina 8
57				3	14003	FO	GIB	TO	AO	-	-	-	VI				
57				1	14003	VO	GIB	TO	AO	-	-	-	VI				
57				1	14003	FO	-	TO	AO	-	-	-	VI				
57				1	14003	SF	-	TO	AO	-	-	VI	VI				
57				1	14003	SF	-	TO	AO	-	-	VI	-				
57				1	14003	VO	FIN	TO	AO	-	-	-	VI				
57				1	14003	VO	FIN	TO	AR	-	-	-	VI				
57				4	14003	SF	-	TO	AO	-	-	-	VI				
57				1	14003	VO	-	TO	AO	-	-	VI	-				
57			047/08-57-12	2	14003	VO	GER	TO	AO	-	-	-	VI				làmina 11
57				3	14005	SF	-	TO	GR	-	-	-	-				
57				1	14005	FO	-	TO	GR	-	-	-	-				
57				1	14005	NA	-	TO	GR	-	-	-	-				
57				1	14005	VO	CSS	TO	GR	-	-	-	-				
57			047/08-57-11	1	14005	VO	OLL	TO	GR	-	-	-	-				làmina 10
57			047/08-57-10	1	14005	VO	GER	TO	GR	-	-	-	-				làmina 9
57				1	14250	BR	-	TO	AO	-	-	VI	VI				
57				2	30000	SF	VIN	-	-	-	-	-	-				
57				3	30000	PE	COP	-	-	-	-	-	-				
57				1	30000	AG	VIN	-	-	-	-	-	-				
57				1	60051	-	-	-	-	-	-	-	-				
55				1	13250	SF	-	TO	AO	-	-	-	-				
55				1	14002	SF	-	TO	GO	-	-	-	-				
55				1	14002	SF	-	TO	GM	-	-	-	-				
55				1	14002	VO	OLL	TO	GO	-	-	-	-				
55				1	14002	VO	GET	TO	AO	-	-	-	-				
55				1	14002	SF	-	TO	AO	-	-	-	-				
55				1	14002	VO	-	TO	AO	-	-	-	VI				RESTES DE VIDRAT VERD EXTERIOR MOLT ESCADUSSER
55				1	14005	VO	CSS	TO	GR	-	-	-	-				
54				1	13107	SF	-	TO	AO	-	-	-	-				
54				7	13250	SF	-	TO	AO	-	-	-	-				
54				3	13300	SF	-	TO	AO	-	-	-	-				
54				2	13312	SF	-	TO	AO	-	-	-	-				
54				1	14002	SF	-	TO	AO	-	-	-	-				
54				1	14002	FO	-	TO	AO	-	-	-	-				
54				1	14002	FO	-	TO	AO	-	-	VI	VI				EXTERIOR VERD INTERIOR MELAT
54				1	14002	VO	OLL	TO	GO	-	-	-	-				
54				1	14002	VO	CSS	TO	GO	-	-	-	-				
54				1	14005	SF	-	TO	GR	-	-	-	-				
54				2	60051	-	-	-	-	-	-	-	-				
50				1	14002	SF	-	TO	AO	-	-	-	-				
50				1	14003	SF	-	TO	AR	-	-	VI	VI				VERD
44				7	13250	SF	-	TO	AO	-	-	-	-				
44				4	13250	SF	-	TO	AO	-	-	-	-				
44				1	13300	SF	-	TO	AO	-	-	-	-				
44				4	13300	SF	-	TO	AO	-	-	-	-				
44				1	14002	SF	-	TO	GO	-	-	-	-				
44				1	14002	SF	-	TO	AO	-	-	-	-				

44				1	14002	PE	-	TO	AO	-	-	-	-						
44				1	14003	PE	-	TO	AO	-	-	-	VI	XIII					MELADA
44				1	60051	-	-	-	-	-	-	-	-						
35				1	14002	SF	-	TO	AO	-	-	-	-						GOTES VERDES EXTERIORS
35				1	14002	PE	-	TO	AO	-	-	-	-						
35				1	14002	PE	-	TO	AO	-	-	-	-						REGALIMS VERDS EXTERIORS
35				4	14003	SF	-	TO	AO	-	-	-	VI						MARRÓ
35				1	14003	VO	CSS	TO	AO	-	-	-	VI	VI					MARRÓ
35				1	14003	SF	-	TO	AO	-	-	-	VI	VI					MARRÓ
35				1	14003	VO	GET	TO	AO	-	-	-	-						MARRÓ
35				1	14003	VO	OLL	TO	AO	-	-	-	-	VI					MARRÓ. EXTERIOR REGALIMS
35				1	14005	FO	-	TO	AR	-	-	-	-						
35				1	14103	SF	-	TO	AO	-	-	-	VI	VI	XVII-XVIII				
35				1	14103	VO	PAT	TO	AO	-	-	-	VI	VI	XVII-XVIII				
35				1	14103	SF	-	TO	AO	-	-	-	VI	VI	XVII-XVIII				
35				1	14108	VO	PAT	TO	AO	-	-	-	VI	VI	FINALS XVIII				
35				1	14200	VO	PAT	TO	AO	-	-	-	VI	VI					PRACTICAMENT NO ES VEU EL REFLEX
35				1	40000	MOL	-	-	-	-	-	-	-	-					
35				1	40000	-	-	-	-	-	-	-	-	-					PICA
35				1	50032	-	-	-	-	-	-	-	-	VI					
35				1	60051	-	-	-	-	-	-	-	-	-					
32				1	14003	SF	-	TO	AO	-	-	-	-	VI					MELAT. EXTERIOR GOTES
32				1	14003	VO	-	TO	AO	-	-	-	-	VI	VI				VERD

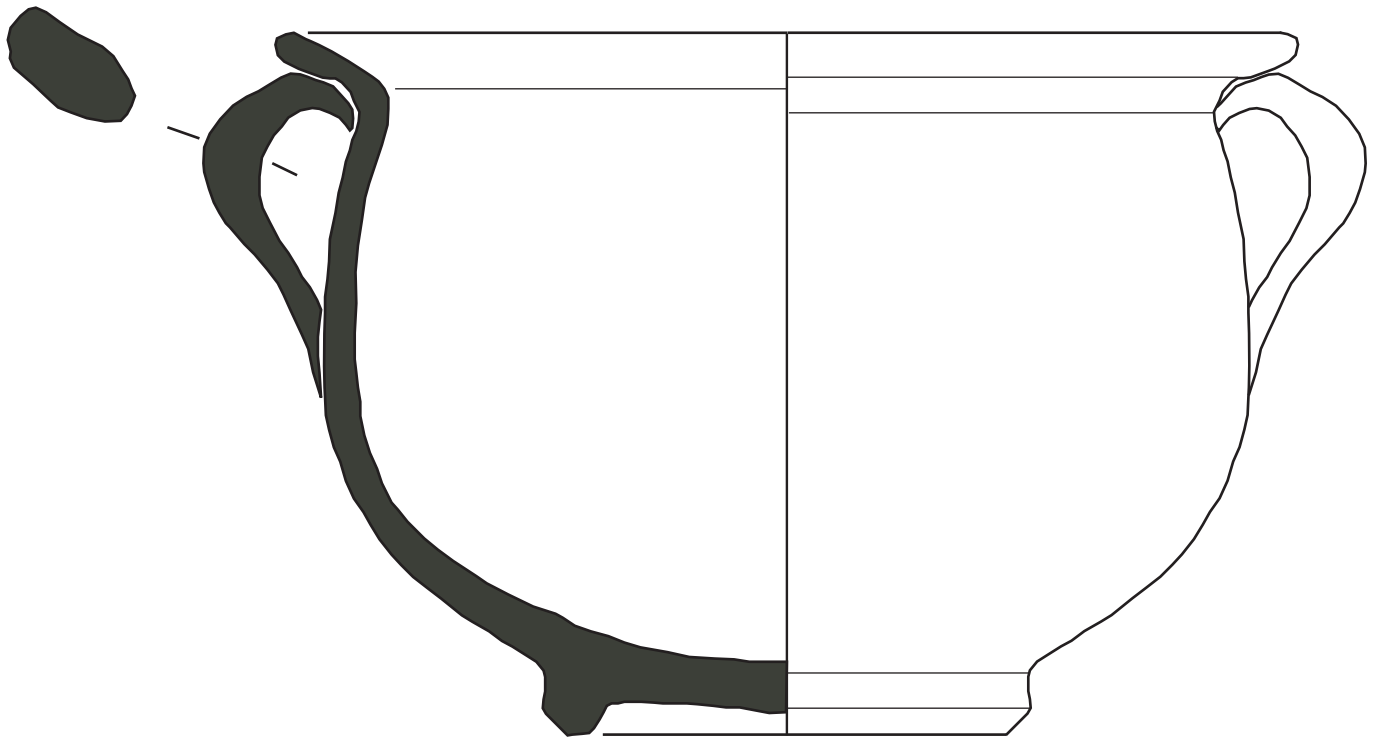
DIBUIX DEL MATERIAL  
ARQUEOLÓGIC



047/08-64-1

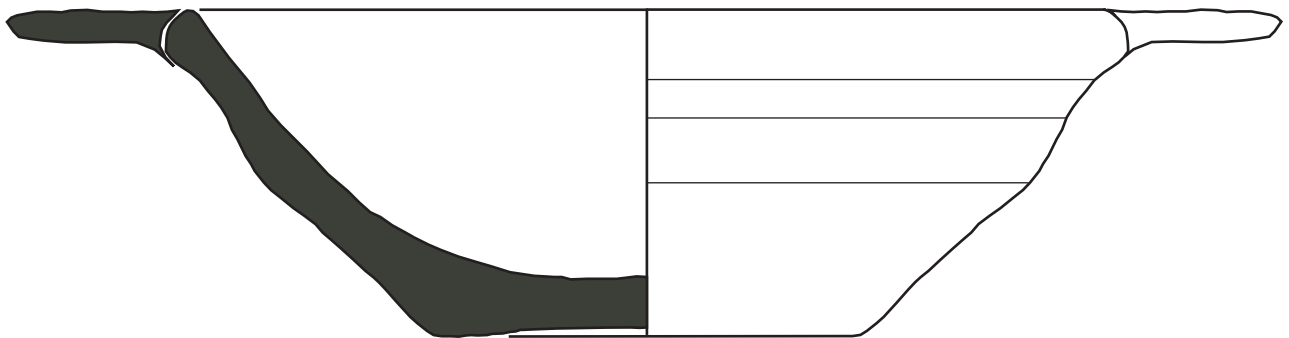
0 5 cm





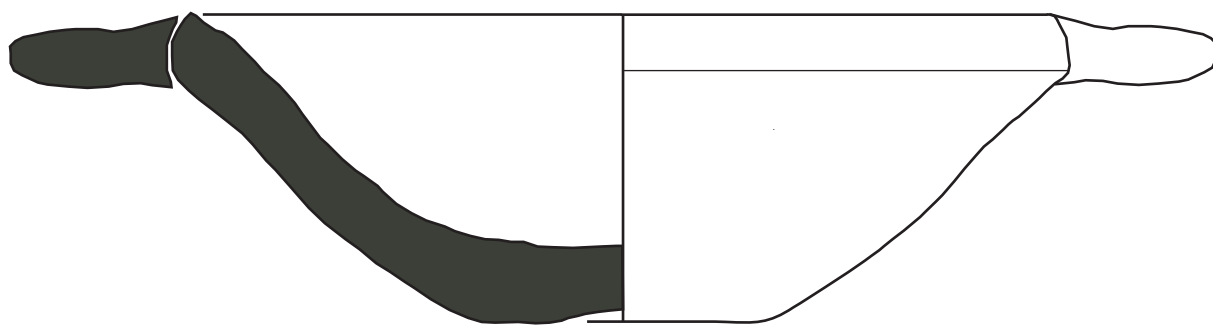
047/08-64-2

0 5 cm



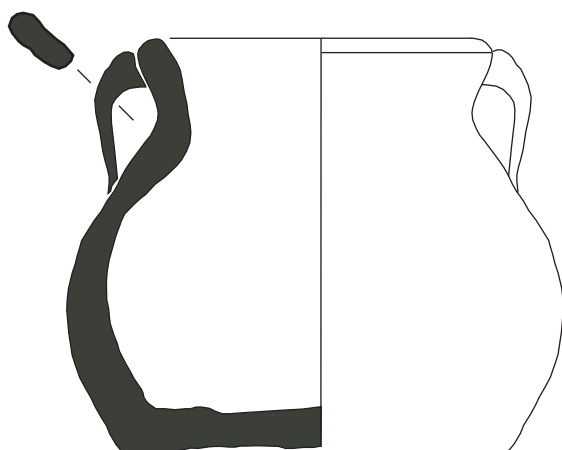
047/08-64-3

0 5 cm

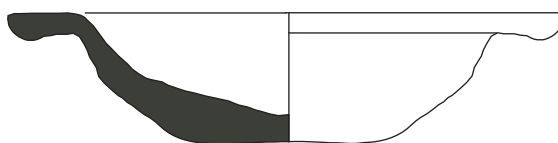


047/08-64-4

0 5 cm



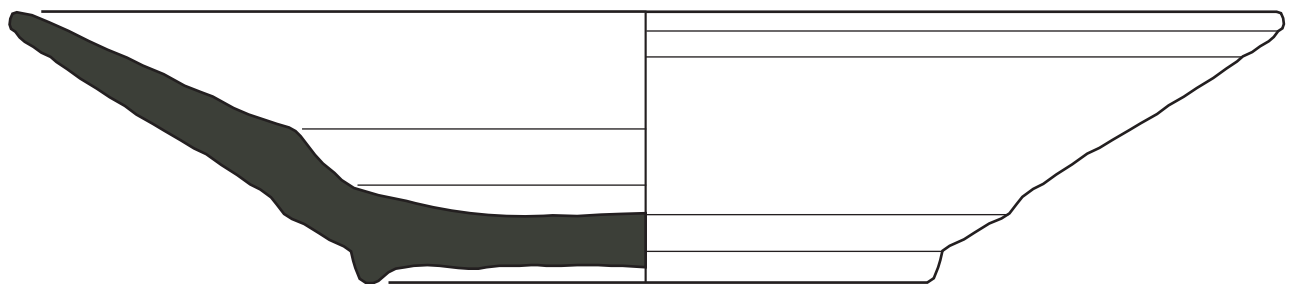
047/08-64-5



047/08-64-6

0 5 cm





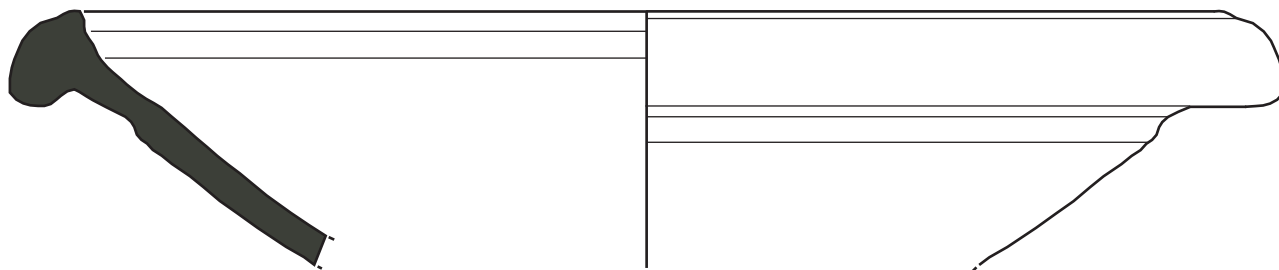
047/08-64-7

0 5 cm



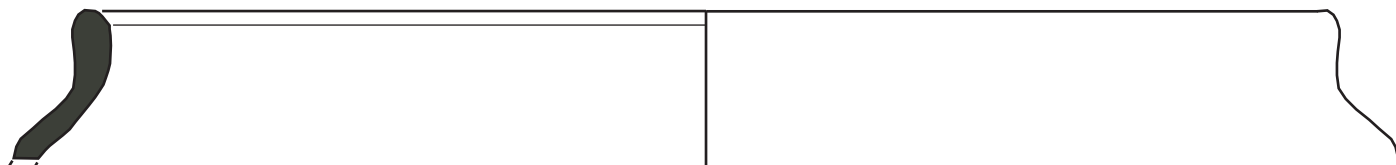
047/08\_64\_8

0 5 cm



047/08-57-9

0 5 cm




047/08-57-10

0 5 cm

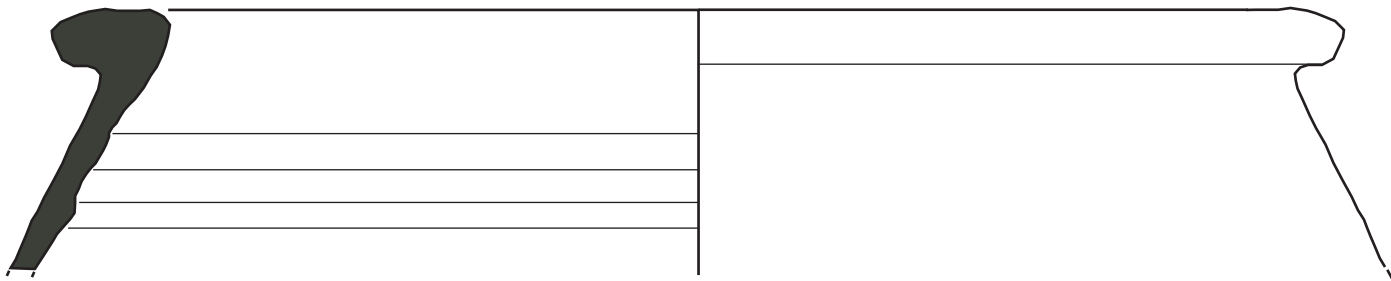
A scale bar consisting of a horizontal line with alternating black and white segments, indicating a length of 5 centimeters.





047/08-57-11





047/08-57-12

0 5 cm



INTERVENCIÓ: SANT PERE MITJÀ, 81-87

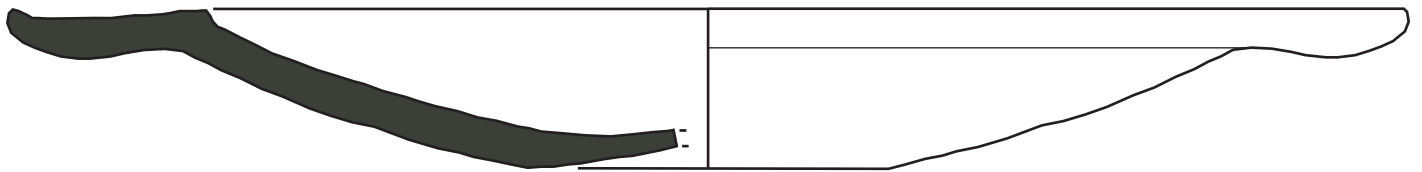
CODI 047/08

Direcció: N. Nebot

Dibuix: N. Nebot

LÀM.

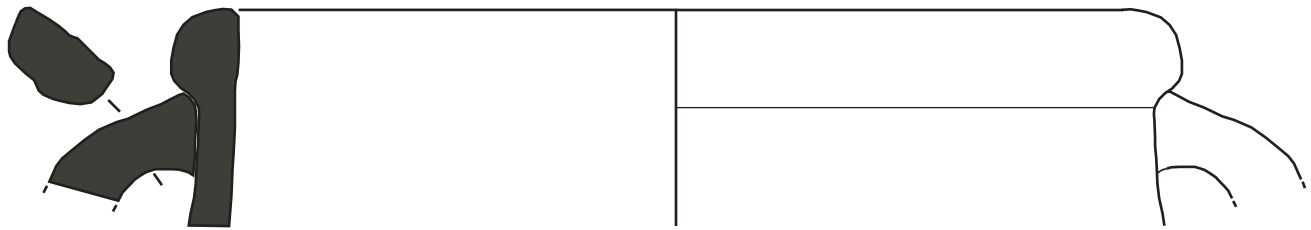
11



047/08-59-13

0 5 cm

A scale bar consisting of a horizontal line with alternating black and white segments, indicating a length of 5 centimeters.



047/08-59-14

0 5 cm

# INVENTARI D' U.E.



Intervenció

Data  Zona  Àmbit

Sector  Sondeig

**Estrat**  **Consistència:** Compacte   
 Flonja

**Matriu**  **Inclusions antròpiques:**

**Inclusions naturals:**

Argila  Blocs  Ceràmica  Material constructiu   
 Graves  Sorra  Vidre  Cendres   
 Llims  Altres  Carbons  Metall   
 Ind Lítica  Os

**Color**  Altres

**Element Constructiu**

Unitat Murària  Paviment  Claveguera  Altres

**Descripció del material:**

Pedra  Tovot/Tapia  Terra cuita  Morter de calç

**Unitat interfacial**

Forat de pal  Fossa  Sitja  Rasa fonamentació

Altres

## Seqüència física

**Reomplert per:**  **Reomple a:**

**Igual a:**  **Solidari amb:**

**Se li adossa:**  **S'adossa a:**

**Cobert per:**  **Cobreix:**

**Tallat per:**  **Talla:**

## Materials representatius

## Descripció

Nivell de runa.

## Interpretació

Nivell de runa resultat de l'enderroc interior de l'edifici del segle XIX que ocupava el solar abans de la intervenció.

## Observacions

## Arxiu

Plantes:

num.:

Seccions-alçats:

num.: 9,10,11,12

Fotografia:

num.:

## Datació

Relativa

Absoluta

segle XX

En base a:

Documentació

Estratigrafia

Materials

Altres

Intervenció

Data  Zona  Àmbit

Sector  Sondeig

**Estrat**  **Consistència:** Compacte   
Flonja

**Matriu**

**Inclusions naturals:**

Argila  Blocs   
Graves  Sorra   
Llims  Altres

**Inclusions antròpiques:**

Ceràmica  Material constructiu   
Vidre  Cendres   
Carbons  Metall   
Ind Lítica  Os

**Color**  Altres

**Element Constructiu**

Unitat Murària  Paviment  Claveguera  Altres

**Descripció del material:**

Pedra  Tovot/Tapia  Terra cuita  Morter de calç

**Unitat interfacial**

Forat de pal  Fossa  Sitja  Rasa fonamentació

Altres

**Seqüència física**

Reomplert per:  Reomple a:

Igual a:  Solidari amb:

Se li adossa:  S'adossa a:

Cobert per:  Cobreix:

Tallat per:  Talla:

**Materials representatius**

## Descripció

Pou de maons de 9 m de fondària. La seva planta es quadrada i té unes dimensions de 0'50 x 0'35 m.

## Interpretació

Pou corresponen a la finca del segle XIX.

## Observacions

## Arxiu

Plantes:

num.: 5

Seccions-alçats:

num.:

Fotografia:

num.: 12

## Datació

Relativa

Absoluta

En base a:

Documentació

Estratigrafia

Materials

Altres

segle XIX

Intervenció

Data  Zona  Àmbit

Sector  Sondeig

**Estrat**  **Consistència:** Compacte   
Flonja

**Matriu**

**Inclusions naturals:**

Argila  Blocs  Ceràmica  Material constructiu   
Graves  Sorra  Vidre  Cendres   
Llims  Altres  Carbons  Metall   
Ind Lítica  Os

**Color**  Altres

**Element Constructiu**

Unitat Murària  Paviment  Claveguera  Altres

**Descripció del material:**

Pedra  Tovot/Tapia  Terra cuita  Morter de calç

**Unitat interfacial**

Forat de pal  Fossa  Sitja  Rasa fonamentació

Altres

**Seqüència física**

Reomplert per:  Reomple a:

Igual a:  Solidari amb:

Se li adossa:  S'adossa a:

Cobert per:  Cobreix:

Tallat per:  Talla:

**Materials representatius**



## Descripció

Mur de 22 x 0'40 m, fet de pedres de diferents mides mitjançant el mètode de l'encofrat perdut i lligat amb morter de calç de color blanc. És un morter força arenós, però molt consistent.

## Interpretació

Mur de façana del segle XIX.

## Observacions

## Arxiu

Plantes:

num.: 5

Seccions-alçats:

num.: 10

Fotografia:

num.: 1

## Datació

Relativa

Absoluta

En base a:

Documentació

Estratigrafia

Materials

Altres

segle XIX

Intervenció

Data  Zona  Àmbit

Sector  Sondeig

**Estrat**  **Consistència:** Compacte   
Flonja

**Matriu**

**Inclusions naturals:**

Argila  Blocs   
Graves  Sorra   
Llims  Altres

**Inclusions antròpiques:**

Ceràmica  Material constructiu   
Vidre  Cendres   
Carbons  Metall   
Ind Lítica  Os

**Color**  Altres

**Element Constructiu**

Unitat Murària  Paviment  Claveguera  Altres

**Descripció del material:**

Pedra  Tovot/Tapia  Terra cuita  Morter de calç

**Unitat interfacial**

Forat de pal  Fossa  Sitja  Rasa fonamentació

Altres

### Seqüència física

Reomplert per:  Reomple a:

Igual a:  Solidari amb:

Se li adossa:  S'adossa a:

Cobert per:  Cobreix:

Tallat per:  Talla:

### Materials representatius

## Descripció

Mur de 6'30 x 0'60 m. En la seva part millor conservada té una potència de 0'80 m i en la més arrasada de 0'20 m. Fet amb pedres irregulars i lligades amb morter de claç de color taronjà on hi ha una forta presència de graves i gravetes. El morter té una consistència dura.

## Interpretació

Bancada de fonamentació d'un mur realitzada mitjançant la tècnica de l'encofrat perdut.

## Observacions

## Arxiu

Plantes:

num.: 3

Seccions-alçats:

num.: 6,9

Fotografia:

num.: 25,26,27,28,30

## Datació

Relativa

posterior al segle XIII

Absoluta

En base a:

Documentació

Estratigrafia

Materials

Altres

Intervenció

Data  Zona  Àmbit

Sector  Sondeig

**Estrat**  **Consistència:** Compacte   
Flonja

**Matriu**

**Inclusions naturals:**

Argila  Blocs   
Graves  Sorra   
Llims  Altres

**Inclusions antròpiques:**

Ceràmica  Material constructiu   
Vidre  Cendres   
Carbons  Metall   
Ind Lítica  Os

**Color**  Altres

**Element Constructiu**

Unitat Murària  Paviment  Claveguera  Altres

**Descripció del material:**

Pedra  Tovot/Tapia  Terra cuita  Morter de calç

**Unitat interfacial**

Forat de pal  Fossa  Sitja  Rasa fonamentació

Altres

## Seqüència física

Reomplert per:  Reomple a:

Igual a:  Solidari amb:

Se li adossa:  S'adossa a:

Cobert per:  Cobreix:

Tallat per:  Talla:

## Materials representatius

## Descripció

Claveguera d'unes dimensions de: 4'80 x 0'30 m.

## Interpretació

Claveguera corresponent al sistema de clavegueram de l'edifici del segle XIX.

## Observacions

## Arxiu

Plantes:

num.:

Seccions-alçats:

num.:

Fotografia:

num.:

10

## Datació

Relativa

Absoluta

segle XIX

En base a:

Documentació

Estratigrafia

Materials

Altres



Intervenció	Sant Pere Mitjà, 81-87 (047/08)		
Data	Maig-Juny 2008	Zona	
Sector		Sondeig	
Ambit			

<b>Estrat</b> <input checked="" type="checkbox"/>	<b>Consistència:</b> Compacte <input type="checkbox"/>
	Flonja <input checked="" type="checkbox"/>
<b>Matriu</b> GRAVES	<b>Inclusions antròpiques:</b>
<b>Inclusions naturals:</b>	Ceràmica <input type="checkbox"/>
Argila <input checked="" type="checkbox"/> Blocs <input type="checkbox"/>	Vidre <input type="checkbox"/>
Graves <input checked="" type="checkbox"/> Sorra <input checked="" type="checkbox"/>	Carbons <input checked="" type="checkbox"/>
Llims <input type="checkbox"/> Altres	Ind Lítica <input type="checkbox"/>
<b>Color</b>	Altres

<b>Element Constructiu</b> <input type="checkbox"/>
Unitat Murària <input type="checkbox"/> Paviment <input type="checkbox"/> Claveguera <input type="checkbox"/> Altres
<b>Descripció del material:</b>
Pedra <input type="checkbox"/> Tovot/Tapia <input type="checkbox"/> Terra cuita <input type="checkbox"/> Morter de calç <input type="checkbox"/>

<b>Unitat interfacial</b> <input type="checkbox"/>
Forat de pal <input type="checkbox"/> Fossa <input type="checkbox"/> Sitja <input type="checkbox"/> Rasa fonamentació <input type="checkbox"/>
Altres

## Seqüència física

Reomplert per:		Reomple a:	5
Igual a:		Solidari amb:	
Se li adossa:		S'adossa a:	
Cobert per:	1	Cobreix:	
Tallat per:		Talla:	

## Materials representatius

## Descripció

Nivell de rebliment de claveguera de consistència flonja i matriu sorrenca amb presència de material constructiu i deixalles orgàniques.

## Interpretació

Rebliment claveguera U.E.5.

## Observacions

## Arxiu

Plantes:

num.:

Seccions-alçats:

num.:

Fotografia:

num.:

## Datació

Relativa

Absoluta

segle XIX

En base a:

Documentació

Estratigrafia

Materials

Altres

Intervenció

Data  Zona  Àmbit

Sector  Sondeig

**Estrat**  **Consistència:** Compacte   
Flonja

**Matriu**

**Inclusions naturals:**

Argila  Blocs   
Graves  Sorra   
Llims  Altres

**Inclusions antròpiques:**

Ceràmica  Material constructiu   
Vidre  Cendres   
Carbons  Metall   
Ind Lítica  Os

**Color**  Altres

**Element Constructiu**

Unitat Murària  Paviment  Claveguera  Altres

**Descripció del material:**

Pedra  Tovot/Tapia  Terra cuita  Morter de calç

**Unitat interfacial**

Forat de pal  Fossa  Sitja  Rasa fonamentació

Altres

**Seqüència física**

Reomplert per:  Reomple a:

Igual a:  Solidari amb:

Se li adossa:  S'adossa a:

Cobert per:  Cobreix:

Tallat per:  Talla:

**Materials representatius**

## Descripció

Mur de 13'92 x 0'40 m fet de pedres de diferents mides mitjançant el mètode de l'encofrat perdut i lligat amb morter de calç de color blanc. És un morter força arenós, però molt consistent.

## Interpretació

Mur de façana del segle XIX.

## Observacions

## Arxiu

Plantes:

num.: 5

Seccions-alçats:

num.:

Fotografia:

num.: 2

## Datació

Relativa

Absoluta

En base a:

Documentació

Estratigrafia

Materials

Altres

segle XIX

Intervenció

Data  Zona  Àmbit

Sector  Sondeig

**Estrat**  **Consistència:** Compacte   
Flonja

**Matriu**

**Inclusions naturals:**

Argila  Blocs   
Graves  Sorra   
Llims  Altres

**Inclusions antròpiques:**

Ceràmica  Material constructiu   
Vidre  Cendres   
Carbons  Metall   
Ind Lítica  Os

**Color**  Altres

**Element Constructiu**

Unitat Murària  Paviment  Claveguera  Altres

**Descripció del material:**

Pedra  Tovot/Tapia  Terra cuita  Morter de calç

**Unitat interfacial**

Forat de pal  Fossa  Sitja  Rasa fonamentació

Altres

## Seqüència física

Reomplert per:  Reomple a:

Igual a:  Solidari amb:

Se li adossa:  S'adossa a:

Cobert per:  Cobreix:

Tallat per:  Talla:

## Materials representatius

## Descripció

Mur d'unes dimensions de 7'57 x 0'45 m, fet de pedres de diferents mides mitjançat el mètode de l'encofrat perdut i lligat amb morter de calç de color blanc. És un morter força arenós, però molt consistent.

## Interpretació

Mur del segle XIX.

## Observacions

## Arxiu

Plantes:

num.: 5

Seccions-alçats:

num.: 9

Fotografia:

num.: 2

## Datació

Relativa

Absoluta

En base a:

Documentació

Estratigrafia

Materials

Altres

segle XIX



Intervenció

Data  Zona  Àmbit

Sector  Sondeig

**Estrat**  **Consistència:** Compacte   
Flonja

**Matriu**

**Inclusions naturals:**

Argila  Blocs   
Graves  Sorra   
Llims  Altres

**Inclusions antròpiques:**

Ceràmica  Material constructiu   
Vidre  Cendres   
Carbons  Metall   
Ind Lítica  Os

**Color**  Altres

**Element Constructiu**

Unitat Murària  Paviment  Claveguera  Altres

**Descripció del material:**

Pedra  Tovot/Tapia  Terra cuita  Morter de calç

**Unitat interfacial**

Forat de pal  Fossa  Sitja  Rasa fonamentació

Altres

## Seqüència física

Reomplert per:  Reomple a:

Igual a:  Solidari amb:

Se li adossa:  S'adossa a:

Cobert per:  Cobreix:

Tallat per:  Talla:

## Materials representatius

## Descripció

Mur d'unes dimensions de 2'97 x 0'40 m, fet de pedres de diferents mides mitjançat el mètode de l'encofrat perdut i lligat amb morter de calç de color blanc. És un morter força arenós, però molt consistent.

## Interpretació

Mur del segle XIX.

## Observacions

## Arxiu

Plantes:

num.: 5

Seccions-alçats:

num.:

Fotografia:

num.:

## Datació

Relativa

Absoluta

En base a:

Documentació

Estratigrafia

Materials

Altres

segle XIX

Intervenció

Data  Zona  Àmbit

Sector  Sondeig

**Estrat**  **Consistència:** Compacte   
Flonja

**Matriu**

**Inclusions naturals:**

Argila  Blocs   
Graves  Sorra   
Llims  Altres

**Inclusions antròpiques:**

Ceràmica  Material constructiu   
Vidre  Cendres   
Carbons  Metall   
Ind Lítica  Os

**Color**  Altres

**Element Constructiu**

Unitat Murària  Paviment  Claveguera  Altres

**Descripció del material:**

Pedra  Tovot/Tapia  Terra cuita  Morter de calç

**Unitat interfacial**

Forat de pal  Fossa  Sitja  Rasa fonamentació

Altres

## Seqüència física

Reomplert per:  Reomple a:

Igual a:  Solidari amb:

Se li adossa:  S'adossa a:

Cobert per:  Cobreix:

Tallat per:  Talla:

## Materials representatius

## Descripció

Mur d'unes dimensions de 2'97 x 0'40 m, fet de pedres de diferents mides mitjançat el mètode de l'encofrat perdut i lligat amb morter de calç de color blanc. És un morter força arenós, però molt consistent.

## Interpretació

Mur del segle XIX.

## Observacions

## Arxiu

Plantes:

num.: 5

Seccions-alçats:

num.:

Fotografia:

num.: 3

## Datació

Relativa

Absoluta

En base a:

Documentació

Estratigrafia

Materials

Altres

segle XIX

Intervenció

Data  Zona  Àmbit

Sector  Sondeig

**Estrat**  **Consistència:** Compacte   
Flonja

**Matriu**

**Inclusions naturals:**

Argila  Blocs   
Graves  Sorra   
Llims  Altres

**Inclusions antròpiques:**

Ceràmica  Material constructiu   
Vidre  Cendres   
Carbons  Metall   
Ind Lítica  Os

**Color**  Altres

**Element Constructiu**

Unitat Murària  Paviment  Claveguera  Altres

**Descripció del material:**

Pedra  Tovot/Tapia  Terra cuita  Morter de calç

**Unitat interfacial**

Forat de pal  Fossa  Sitja  Rasa fonamentació

Altres

## Seqüència física

Reomplert per:  Reomple a:

Igual a:  Solidari amb:

Se li adossa:  S'adossa a:

Cobert per:  Cobreix:

Tallat per:  Talla:

## Materials representatius

## Descripció

Mur d'unes dimensions de 3 x 0'40 m, fet de pedres de diferents mides mitjançant el mètode de l'encofrat perdut i lligat amb morter de calç de color blanc. És un morter força arenós, però molt consistent.

## Interpretació

Mur del segle XIX.

## Observacions

## Arxiu

Plantes:

num.: 5

Seccions-alçats:

num.: 9

Fotografia:

num.:

## Datació

Relativa

Absoluta

En base a:

Documentació

Estratigrafia

Materials

Altres

segle XIX



Intervenció

Data  Zona  Àmbit

Sector  Sondeig

**Estrat**  **Consistència:** Compacte   
Flonja

**Matriu**

**Inclusions naturals:**

Argila  Blocs   
Graves  Sorra   
Llims  Altres

**Inclusions antròpiques:**

Ceràmica  Material constructiu   
Vidre  Cendres   
Carbons  Metall   
Ind Lítica  Os

**Color**  Altres

**Element Constructiu**

Unitat Murària  Paviment  Claveguera  Altres

**Descripció del material:**

Pedra  Tovot/Tapia  Terra cuita  Morter de calç

**Unitat interfacial**

Forat de pal  Fossa  Sitja  Rasa fonamentació

Altres

## Seqüència física

Reomplert per:  Reomple a:

Igual a:  Solidari amb:

Se li adossa:  S'adossa a:

Cobert per:  Cobreix:

Tallat per:  Talla:

## Materials representatius

## Descripció

Mur d'unes dimensions de 5'25 x 0'40 m, fet de pedres de diferents mides mitjançat el mètode de l'encofrat perdut i lligat amb morter de calç de color blanc. És un morter força arenós, però molt consistent.

## Interpretació

Mur del segle XIX.

## Observacions

## Arxiu

Plantes:

num.: 5

Seccions-alçats:

num.: 9,12

Fotografia:

num.: 4

## Datació

Relativa

Absoluta

segle XIX

En base a:

Documentació

Estratigrafia

Materials

Altres

Intervenció

Data  Zona  Àmbit

Sector  Sondeig

**Estrat**  **Consistència:** Compacte   
Flonja

**Matriu**

**Inclusions naturals:**

Argila  Blocs   
Graves  Sorra   
Llims  Altres

**Inclusions antròpiques:**

Ceràmica  Material constructiu   
Vidre  Cendres   
Carbons  Metall   
Ind Lítica  Os

**Color**  Altres

**Element Constructiu**

Unitat Murària  Paviment  Claveguera  Altres

**Descripció del material:**

Pedra  Tovot/Tapia  Terra cuita  Morter de calç

**Unitat interfacial**

Forat de pal  Fossa  Sitja  Rasa fonamentació

Altres

**Seqüència física**

Reomplert per:  Reomple a:

Igual a:  Solidari amb:

Se li adossa:  S'adossa a:

Cobert per:  Cobreix:

Tallat per:  Talla:

**Materials representatius**

## Descripció

Claveguer d'unes dimensions de: 8'60 x 0'45 m.

## Interpretació

Claveguera corresponent al sistema de clavegueram de l'edifici del segle XIX.

## Observacions

## Arxiu

Plantes:

num.:

Seccions-alçats:

num.:

Fotografia:

num.:

## Datació

Relativa

Absoluta

segle XIX

En base a:

Documentació

Estratigrafia

Materials

Altres

Intervenció

Data  Zona  Àmbit

Sector  Sondeig

**Estrat**  **Consistència:** Compacte   
Flonja

**Matriu**

**Inclusions naturals:**

Argila  Blocs   
Graves  Sorra   
Llims  Altres

**Inclusions antròpiques:**

Ceràmica  Material constructiu   
Vidre  Cendres   
Carbons  Metall   
Ind Lítica  Os

**Color**  Altres

**Element Constructiu**

Unitat Murària  Paviment  Claveguera  Altres

**Descripció del material:**

Pedra  Tovot/Tapia  Terra cuita  Morter de calç

**Unitat interfacial**

Forat de pal  Fossa  Sitja  Rasa fonamentació

Altres

## Seqüència física

Reomplert per:  Reomple a:

Igual a:  Solidari amb:

Se li adossa:  S'adossa a:

Cobert per:  Cobreix:

Tallat per:  Talla:

## Materials representatius

## Descripció

Claveguera d'unes dimensions de: 9'35 x 0'55 m.

## Interpretació

Claveguera corresponent al sistema de clavegueram de l'edifici del segle XIX.

## Observacions

## Arxiu

Plantes:

num.:

Seccions-alçats:

num.:

Fotografia:

num.:

## Datació

Relativa

Absoluta

En base a:

Documentació

Estratigrafia

Materials

Altres



Intervenció

Data  Zona  Àmbit

Sector  Sondeig

**Estrat**  **Consistència:** Compacte   
Flonja

**Matriu**

**Inclusions naturals:**

Argila  Blocs   
Graves  Sorra   
Llims  Altres

**Inclusions antròpiques:**

Ceràmica  Material constructiu   
Vidre  Cendres   
Carbons  Metall   
Ind Lítica  Os

**Color**  Altres

**Element Constructiu**

Unitat Murària  Paviment  Claveguera  Altres

**Descripció del material:**

Pedra  Tovot/Tapia  Terra cuita  Morter de calç

**Unitat interfacial**

Forat de pal  Fossa  Sitja  Rasa fonamentació

Altres

## Seqüència física

Reomplert per:  Reomple a:

Igual a:  Solidari amb:

Se li adossa:  S'adossa a:

Cobert per:  Cobreix:

Tallat per:  Talla:

## Materials representatius

## Descripció

Claveguera d'unes dimensions de: 1'75 x 0'45 m.

## Interpretació

Claveguera corresponent al sistema de clavegueram de l'edifici del segle XIX.

## Observacions

## Arxiu

Plantes:

num.:

Seccions-alçats:

num.:

Fotografia:

num.:

8

## Datació

Relativa

Absoluta

segle XIX

En base a:

Documentació

Estratigrafia

Materials

Altres

Intervenció

Data  Zona  Àmbit

Sector  Sondeig

**Estrat**  **Consistència:** Compacte   
Flonja

**Matriu**

**Inclusions naturals:**

Argila  Blocs   
Graves  Sorra   
Llims  Altres

**Inclusions antròpiques:**

Ceràmica  Material constructiu   
Vidre  Cendres   
Carbons  Metall   
Ind Lítica  Os

**Color**  Altres

**Element Constructiu**

Unitat Murària  Paviment  Claveguera  Altres

**Descripció del material:**

Pedra  Tovot/Tapia  Terra cuita  Morter de calç

**Unitat interfacial**

Forat de pal  Fossa  Sitja  Rasa fonamentació

Altres

## Seqüència física

Reomplert per:  Reomple a:

Igual a:  Solidari amb:

Se li adossa:  S'adossa a:

Cobert per:  Cobreix:

Tallat per:  Talla:

## Materials representatius

0

## Descripció

Dipòsit d'unes dimensions de 1'80 x 2'70 m. Fet de maons i cobert amb una solera dels mateixos maons amb els que està fet el dipòsit.

## Interpretació

Es tracta d'un dipòsit que funcionava com a fossa sèptica. El seu ús es probable que s'allargues fins al segle XX.

## Observacions

## Arxiu

Plantes:

num.:

Seccions-alçats:

num.: 11

Fotografia:

num.: 11

## Datació

Relativa

Absoluta

segle XIX

En base a:

Documentació

Estratigrafia

Materials

Altres

Intervenció

Data  Zona  Àmbit

Sector  Sondeig

**Estrat**  **Consistència:** Compacte   
Flonja

**Matriu**

**Inclusions naturals:**

Argila  Blocs   
Graves  Sorra   
Llims  Altres

**Inclusions antròpiques:**

Ceràmica  Material constructiu   
Vidre  Cendres   
Carbons  Metall   
Ind Lítica  Os

**Color**  Altres

**Element Constructiu**

Unitat Murària  Paviment  Claveguera  Altres

**Descripció del material:**

Pedra  Tovot/Tapia  Terra cuita  Morter de calç

**Unitat interfacial**

Forat de pal  Fossa  Sitja  Rasa fonamentació

Altres

## Seqüència física

**Reomplert per:**  **Reomple a:**

**Igual a:**  **Solidari amb:**

**Se li adossa:**  **S'adossa a:**

**Cobert per:**  **Cobreix:**

**Tallat per:**  **Talla:**

## Materials representatius

## Descripció

## Interpretació

Rasa fonamentació dipòsit U.E.16.

## Observacions

## Arxiu

Plantes:

num.:

Seccions-alçats:

num.:

Fotografia:

num.:

## Datació

Relativa

Absoluta

segle XIX

En base a:

Documentació

Estratigrafia

Materials

Altres

Intervenció

Data  Zona  Àmbit

Sector  Sondeig

**Estrat**  **Consistència:** Compacte   
Flonja

**Matriu**

**Inclusions naturals:**

Argila  Blocs   
Graves  Sorra   
Llims  Altres

**Inclusions antròpiques:**

Ceràmica  Material constructiu   
Vidre  Cendres   
Carbons  Metall   
Ind Lítica  Os

**Color**  Altres

**Element Constructiu**

Unitat Murària  Paviment  Claveguera  Altres

**Descripció del material:**

Pedra  Tovot/Tapia  Terra cuita  Morter de calç

**Unitat interfacial**

Forat de pal  Fossa  Sitja  Rasa fonamentació

Altres

## Seqüència física

Reomplert per:  Reomple a:

Igual a:  Solidari amb:

Se li adossa:  S'adossa a:

Cobert per:  Cobreix:

Tallat per:  Talla:

## Materials representatius



## Descripció

Claveguera d'unes dimensions de: 8'10 x 0'45 m.

## Interpretació

Claveguera corresponent al sistema de clavegueram de l'edifici del segle XIX.

## Observacions

## Arxiu

Plantes:

num.:

Seccions-alçats:

num.:

Fotografia:

num.:

## Datació

Relativa

Absoluta

segle XIX

En base a:

Documentació

Estratigrafia

Materials

Altres

Intervenció

Data  Zona  Àmbit

Sector  Sondeig

**Estrat**  **Consistència:** Compacte   
Flonja

**Matriu**

**Inclusions naturals:**

Argila  Blocs   
Graves  Sorra   
Llims  Altres

**Inclusions antròpiques:**

Ceràmica  Material constructiu   
Vidre  Cendres   
Carbons  Metall   
Ind Lítica  Os

**Color**  Altres

**Element Constructiu**

Unitat Murària  Paviment  Claveguera  Altres

**Descripció del material:**

Pedra  Tovot/Tapia  Terra cuita  Morter de calç

**Unitat interfacial**

Forat de pal  Fossa  Sitja  Rasa fonamentació

Altres

**Seqüència física**

Reomplert per:  Reomple a:

Igual a:  Solidari amb:

Se li adossa:  S'adossa a:

Cobert per:  Cobreix:

Tallat per:  Talla:

**Materials representatius**

## Descripció

## Interpretació

Claveguera corresponent al sistema de clavegueram de l'edifici del segle XIX.

## Observacions

## Arxiu

Plantes:

num.:

Seccions-alçats:

num.:

Fotografia:

num.:

## Datació

Relativa

Absoluta

segle XIX

En base a:

Documentació

Estratigrafia

Materials

Altres

Intervenció

Data  Zona  Àmbit

Sector  Sondeig

**Estrat**  **Consistència:** Compacte   
Flonja

**Matriu**

**Inclusions naturals:**

Argila  Blocs  Ceràmica  Material constructiu   
Graves  Sorra  Vidre  Cendres   
Llims  Altres  Carbons  Metall   
Ind Lítica  Os

**Color**  Altres

**Element Constructiu**

Unitat Murària  Paviment  Claveguera  Altres

**Descripció del material:**

Pedra  Tovot/Tapia  Terra cuita  Morter de calç

**Unitat interfacial**

Forat de pal  Fossa  Sitja  Rasa fonamentació

Altres

**Seqüència física**

Reomplert per:  Reomple a:

Igual a:  Solidari amb:

Se li adossa:  S'adossa a:

Cobert per:  Cobreix:

Tallat per:  Talla:

**Materials representatius**

## Descripció

## Interpretació

Rasa claveguera U.E.5.

## Observacions

## Arxiu

Plantes:

num.:

Seccions-alçats:

num.:

Fotografia:

num.:

## Datació

Relativa

Absoluta

segle XIX

En base a:

Documentació

Estratigrafia

Materials

Altres

Intervenció

Data  Zona  Àmbit

Sector  Sondeig

**Estrat**  **Consistència:** Compacte   
Flonja

**Matriu**

**Inclusions naturals:**

Argila  Blocs   
Graves  Sorra   
Llims  Altres

**Inclusions antròpiques:**

Ceràmica  Material constructiu   
Vidre  Cendres   
Carbons  Metall   
Ind Lítica  Os

**Color**  Altres

**Element Constructiu**

Unitat Murària  Paviment  Claveguera  Altres

**Descripció del material:**

Pedra  Tovot/Tapia  Terra cuita  Morter de calç

**Unitat interfacial**

Forat de pal  Fossa  Sitja  Rasa fonamentació

Altres

## Seqüència física

Reomplert per:  Reomple a:

Igual a:  Solidari amb:

Se li adossa:  S'adossa a:

Cobert per:  Cobreix:

Tallat per:  Talla:

## Materials representatius

## Descripció

## Interpretació

Rebliment claveguera U.E.13.

## Observacions

## Arxiu

Plantes:

num.:

Seccions-alçats:

num.:

Fotografia:

num.:

## Datació

Relativa

Absoluta

segle XIX

En base a:

Documentació

Estratigrafia

Materials

Altres



Intervenció

Data  Zona  Àmbit

Sector  Sondeig

**Estrat**  **Consistència:** Compacte   
Flonja

**Matriu**

**Inclusions naturals:**

Argila  Blocs   
Graves  Sorra   
Llims  Altres

**Inclusions antròpiques:**

Ceràmica  Material constructiu   
Vidre  Cendres   
Carbons  Metall   
Ind Lítica  Os

**Color**  Altres

**Element Constructiu**

Unitat Murària  Paviment  Claveguera  Altres

**Descripció del material:**

Pedra  Tovot/Tapia  Terra cuita  Morter de calç

**Unitat interfacial**

Forat de pal  Fossa  Sitja  Rasa fonamentació

Altres

**Seqüència física**

Reomplert per:  Reomple a:

Igual a:  Solidari amb:

Se li adossa:  S'adossa a:

Cobert per:  Cobreix:

Tallat per:  Talla:

**Materials representatius**

0

## Descripció

## Interpretació

Rasa fonamentació corresponent a la claveguera U.E.13.

## Observacions

## Arxiu

Plantes:

num.:

Seccions-alçats:

num.:

Fotografia:

num.:

## Datació

Relativa

Absoluta

segle XIX

En base a:

Documentació

Estratigrafia

Materials

Altres

Intervenció	Sant Pere Mitjà, 81-87 (047/08)		
Data	Maig- Juny 2008	Zona	
Sector		Sondeig	
Ambit			

<b>Estrat</b> <input checked="" type="checkbox"/>	<b>Consistència:</b> Compacte <input type="checkbox"/>
	Flonja <input checked="" type="checkbox"/>
<b>Matriu</b> <input type="text"/>	<b>Inclusions antròpiques:</b>
<b>Inclusions naturals:</b>	Ceràmica <input type="checkbox"/>
Argila <input type="checkbox"/> Blocs <input type="checkbox"/>	Vidre <input type="checkbox"/>
Graves <input type="checkbox"/> Sorra <input type="checkbox"/>	Carbons <input type="checkbox"/>
Llims <input type="checkbox"/> Altres <input type="text"/>	Ind Lítica <input type="checkbox"/>
<b>Color</b> <input type="text"/>	Altres <input type="text"/>
	Material constructiu <input type="checkbox"/>
	Cendres <input type="checkbox"/>
	Metall <input type="checkbox"/>
	Os <input type="checkbox"/>

<b>Element Constructiu</b> <input type="checkbox"/>
Unitat Murària <input type="checkbox"/> Paviment <input type="checkbox"/> Claveguera <input type="checkbox"/> Altres <input type="text"/>
<b>Descripció del material:</b>
Pedra <input type="checkbox"/> Tovot/Tapia <input type="checkbox"/> Terra cuita <input type="checkbox"/> Morter de calç <input type="checkbox"/>

<b>Unitat interfacial</b> <input type="checkbox"/>
Forat de pal <input type="checkbox"/> Fossa <input type="checkbox"/> Sitja <input type="checkbox"/> Rasa fonamentació <input type="checkbox"/>
Altres <input type="text"/>

### Seqüència física

<b>Reomplert per:</b> <input type="text"/>	<b>Reomple a:</b> 14
<b>Igual a:</b> <input type="text"/>	<b>Solidari amb:</b> <input type="text"/>
<b>Se li adossa:</b> <input type="text"/>	<b>S'adossa a:</b> <input type="text"/>
<b>Cobert per:</b> 1	<b>Cobreix:</b> <input type="text"/>
<b>Tallat per:</b> <input type="text"/>	<b>Talla:</b> <input type="text"/>

### Materials representatius

## Descripció

## Interpretació

Rebliment claveguera U.E.14.

## Observacions

## Arxiu

Plantes:

num.:

Seccions-alçats:

num.:

Fotografia:

num.:

## Datació

Relativa

Absoluta

segle XIX

En base a:

Documentació

Estratigrafia

Materials

Altres

Intervenció	Sant Pere Mitjà, 81-87 (047/08)		
Data	Maig- Juny 2008	Zona	
Sector		Sondeig	
Ambit			

<b>Estrat</b> <input type="checkbox"/>	<b>Consistència:</b> Compacte <input type="checkbox"/>
	Flonja <input type="checkbox"/>
<b>Matriu</b> <input type="text"/>	<b>Inclusions antròpiques:</b>
<b>Inclusions naturals:</b>	Ceràmica <input type="checkbox"/>
Argila <input type="checkbox"/> Blocs <input type="checkbox"/>	Vidre <input type="checkbox"/>
Graves <input type="checkbox"/> Sorra <input type="checkbox"/>	Carbons <input type="checkbox"/>
Llims <input type="checkbox"/> Altres <input type="text"/>	Ind Lítica <input type="checkbox"/>
<b>Color</b> <input type="text"/>	Altres <input type="text"/>
	Material constructiu <input type="checkbox"/>
	Cendres <input type="checkbox"/>
	Metall <input type="checkbox"/>
	Os <input type="checkbox"/>

<b>Element Constructiu</b> <input type="checkbox"/>
Unitat Murària <input type="checkbox"/> Paviment <input type="checkbox"/> Claveguera <input type="checkbox"/> Altres <input type="text"/>
<b>Descripció del material:</b>
Pedra <input type="checkbox"/> Tovot/Tapia <input type="checkbox"/> Terra cuita <input type="checkbox"/> Morter de calç <input type="checkbox"/>

<b>Unitat interfacial</b> <input checked="" type="checkbox"/>
Forat de pal <input type="checkbox"/> Fossa <input type="checkbox"/> Sitja <input type="checkbox"/> Rasa fonamentació <input checked="" type="checkbox"/>
Altres <input type="text"/>

<b>Seqüència física</b>	
Reomplert per: <input type="text" value="14"/>	Reomple a: <input type="text"/>
Igual a: <input type="text"/>	Solidari amb: <input type="text"/>
Se li adossa: <input type="text"/>	S'adossa a: <input type="text"/>
Cobert per: <input type="text"/>	Cobreix: <input type="text"/>
Tallat per: <input type="text" value="1"/>	Talla: <input type="text"/>

<b>Materials representatius</b>

## Descripció

## Interpretació

Rasa fonamentació corresponent a la claveguera U.E.14.

## Observacions

## Arxiu

Plantes:

num.:

Seccions-alçats:

num.:

Fotografia:

num.:

## Datació

Relativa

Absoluta

segle XIX

En base a:

Documentació

Estratigrafia

Materials

Altres

Intervenció

Data  Zona  Àmbit

Sector  Sondeig

**Estrat**  **Consistència:** Compacte   
Flonja

**Matriu**

**Inclusions naturals:**

Argila  Blocs   
Graves  Sorra   
Llims  Altres

**Inclusions antròpiques:**

Ceràmica  Material constructiu   
Vidre  Cendres   
Carbons  Metall   
Ind Lítica  Os

**Color**  Altres

**Element Constructiu**

Unitat Murària  Paviment  Claveguera  Altres

**Descripció del material:**

Pedra  Tovot/Tapia  Terra cuita  Morter de calç

**Unitat interfacial**

Forat de pal  Fossa  Sitja  Rasa fonamentació

Altres

**Seqüència física**

Reomplert per:  Reomple a:

Igual a:  Solidari amb:

Se li adossa:  S'adossa a:

Cobert per:  Cobreix:

Tallat per:  Talla:

**Materials representatius**



## Descripció

## Interpretació

Rebliment claveguera U.E.15.

## Observacions

## Arxiu

Plantes:

num.:

Seccions-alçats:

num.:

Fotografia:

num.:

## Datació

Relativa

Absoluta

segle XIX

En base a:

Documentació

Estratigrafia

Materials

Altres

Intervenció

Data  Zona  Àmbit

Sector  Sondeig

**Estrat**  **Consistència:** Compacte   
Flonja

**Matriu**

**Inclusions naturals:**

Argila  Blocs   
Graves  Sorra   
Llims  Altres

**Inclusions antròpiques:**

Ceràmica  Material constructiu   
Vidre  Cendres   
Carbons  Metall   
Ind Lítica  Os

**Color**  Altres

**Element Constructiu**

Unitat Murària  Paviment  Claveguera  Altres

**Descripció del material:**

Pedra  Tovot/Tapia  Terra cuita  Morter de calç

**Unitat interfacial**

Forat de pal  Fossa  Sitja  Rasa fonamentació

Altres

## Seqüència física

**Reomplert per:**  **Reomple a:**

**Igual a:**  **Solidari amb:**

**Se li adossa:**  **S'adossa a:**

**Cobert per:**  **Cobreix:**

**Tallat per:**  **Talla:**

## Materials representatius

## Descripció

## Interpretació

Rasa fonamentació corresponent a la claveguera U.E.15.

## Observacions

## Arxiu

Plantes:

num.:

Seccions-alçats:

num.:

Fotografia:

num.:

## Datació

Relativa

Absoluta

segle XIX

En base a:

Documentació

Estratigrafia

Materials

Altres

Intervenció

Data  Zona  Àmbit

Sector  Sondeig

**Estrat**  **Consistència:** Compacte   
Flonja

**Matriu**

**Inclusions naturals:**

Argila  Blocs   
Graves  Sorra   
Llims  Altres

**Inclusions antròpiques:**

Ceràmica  Material constructiu   
Vidre  Cendres   
Carbons  Metall   
Ind Lítica  Os

**Color**  Altres

**Element Constructiu**

Unitat Murària  Paviment  Claveguera  Altres

**Descripció del material:**

Pedra  Tovot/Tapia  Terra cuita  Morter de calç

**Unitat interfacial**

Forat de pal  Fossa  Sitja  Rasa fonamentació

Altres

## Seqüència física

**Reomplert per:**  **Reomple a:**

**Igual a:**  **Solidari amb:**

**Se li adossa:**  **S'adossa a:**

**Cobert per:**  **Cobreix:**

**Tallat per:**  **Talla:**

## Materials representatius

## Descripció

## Interpretació

Rebliment claveguera U.E.18.

## Observacions

## Arxiu

Plantes:

num.:

Seccions-alçats:

num.:

Fotografia:

num.:

## Datació

Relativa

Absoluta

segle XIX

En base a:

Documentació

Estratigrafia

Materials

Altres

Intervenció

Data  Zona  Àmbit

Sector  Sondeig

**Estrat**  **Consistència:** Compacte   
Flonja

**Matriu**

**Inclusions naturals:**

Argila  Blocs   
Graves  Sorra   
Llims  Altres

**Inclusions antròpiques:**

Ceràmica  Material constructiu   
Vidre  Cendres   
Carbons  Metall   
Ind Lítica  Os

**Color**  Altres

**Element Constructiu**

Unitat Murària  Paviment  Claveguera  Altres

**Descripció del material:**

Pedra  Tovot/Tapia  Terra cuita  Morter de calç

**Unitat interfacial**

Forat de pal  Fossa  Sitja  Rasa fonamentació

Altres

**Seqüència física**

Reomplert per:  Reomple a:

Igual a:  Solidari amb:

Se li adossa:  S'adossa a:

Cobert per:  Cobreix:

Tallat per:  Talla:

**Materials representatius**

## Descripció

## Interpretació

Rasa fonamentació corresponent a la claveguera U.E.18.

## Observacions

## Arxiu

Plantes:

num.:

Seccions-alçats:

num.:

Fotografia:

num.:

## Datació

Relativa

Absoluta

segle XIX

En base a:

Documentació

Estratigrafia

Materials

Altres

Intervenció

Data  Zona  Àmbit

Sector  Sondeig

**Estrat**  **Consistència:** Compacte   
Flonja

**Matriu**

**Inclusions naturals:**

Argila  Blocs   
Graves  Sorra   
Llims  Altres

**Inclusions antròpiques:**

Ceràmica  Material constructiu   
Vidre  Cendres   
Carbons  Metall   
Ind Lítica  Os

**Color**  Altres

**Element Constructiu**

Unitat Murària  Paviment  Claveguera  Altres

**Descripció del material:**

Pedra  Tovot/Tapia  Terra cuita  Morter de calç

**Unitat interfacial**

Forat de pal  Fossa  Sitja  Rasa fonamentació

Altres

## Seqüència física

Reomplert per:  Reomple a:

Igual a:  Solidari amb:

Se li adossa:  S'adossa a:

Cobert per:  Cobreix:

Tallat per:  Talla:

## Materials representatius

0



## Descripció

Mur d'unes dimensions de 1'60 x 0'40 m, fet de pedres de diferents mides mitjançant el mètode de l'encofrat perdut i lligat amb morter de calç de color blanc. És un morter força arenós, però molt consistent.

## Interpretació

Mur edifici del segle XIX.

## Observacions

## Arxiu

Plantes:

num.: 5

Seccions-alçats:

num.:

Fotografia:

num.:

## Datació

Relativa

Absoluta

En base a:

Documentació

Estratigrafia

Materials

Altres

segle XIX

Intervenció	Sant Pere Mitjà, 81-87 (047/08)		
Data	Maig- Juny 2008	Zona	
Sector		Sondeig	
Ambit			

<b>Estrat</b> <input type="checkbox"/>	<b>Consistència:</b> Compacte <input type="checkbox"/>
	Flonja <input type="checkbox"/>
<b>Matriu</b> <input type="text"/>	<b>Inclusions antròpiques:</b>
<b>Inclusions naturals:</b>	Ceràmica <input type="checkbox"/>
Argila <input type="checkbox"/> Blocs <input type="checkbox"/>	Vidre <input type="checkbox"/>
Graves <input type="checkbox"/> Sorra <input type="checkbox"/>	Carbons <input type="checkbox"/>
Llims <input type="checkbox"/> Altres <input type="text"/>	Ind Lítica <input type="checkbox"/>
<b>Color</b> <input type="text"/>	Altres <input type="text"/>
	Material constructiu <input type="checkbox"/>
	Cendres <input type="checkbox"/>
	Metall <input type="checkbox"/>
	Os <input type="checkbox"/>

<b>Element Constructiu</b> <input checked="" type="checkbox"/>	
Unitat Murària <input checked="" type="checkbox"/>	Paviment <input type="checkbox"/>
Claveguera <input type="checkbox"/>	Altres <input type="text"/>
<b>Descripció del material:</b>	
Pedra <input checked="" type="checkbox"/>	Tovot/Tapia <input type="checkbox"/>
Terra cuita <input type="checkbox"/>	Morter de calç <input checked="" type="checkbox"/>

<b>Unitat interfacial</b> <input type="checkbox"/>	
Forat de pal <input type="checkbox"/>	Fossa <input type="checkbox"/>
Sitja <input type="checkbox"/>	Rasa fonamentació <input type="checkbox"/>
Altres	<input type="text"/>

## Seqüència física

Reomplert per:	<input type="text"/>	Reomple a:	<input type="text"/>
Igual a:	<input type="text"/>	Solidari amb:	29,88
Se li adossa:	<input type="text"/>	S'adossa a:	<input type="text"/>
Cobert per:	1	Cobreix:	<input type="text"/>
Tallat per:	<input type="text"/>	Talla:	48

## Materials representatius

0
---

## Descripció

Mur d'unes dimensions de 0'90 x 0'40 m, fet de pedres de diferents mides mitjançant el mètode de l'encofrat perdut i lligat amb morter de calç de color blanc. És un morter força arenós, però molt consistent.

## Interpretació

Mur edifici del segle XIX.

## Observacions

## Arxiu

Plantes:

num.: 5

Seccions-alçats:

num.: 10

Fotografia:

num.:

## Datació

Relativa

Absoluta

segle XIX

En base a:

Documentació

Estratigrafia

Materials

Altres

Intervenció	Sant Pere Mitjà, 81-87 (047/08)		
Data	Maig- Juny 2008	Zona	
Sector		Sondeig	
Ambit			

<b>Estrat</b> <input type="checkbox"/>	<b>Consistència:</b> Compacte <input type="checkbox"/>
	Flonja <input type="checkbox"/>
<b>Matriu</b> <input type="text"/>	<b>Inclusions antròpiques:</b>
<b>Inclusions naturals:</b>	Ceràmica <input type="checkbox"/>
Argila <input type="checkbox"/> Blocs <input type="checkbox"/>	Vidre <input type="checkbox"/>
Graves <input type="checkbox"/> Sorra <input type="checkbox"/>	Carbons <input type="checkbox"/>
Llims <input type="checkbox"/> Altres <input type="text"/>	Ind Lítica <input type="checkbox"/>
<b>Color</b> <input type="text"/>	Altres <input type="text"/>
	Material constructiu <input type="checkbox"/>
	Cendres <input type="checkbox"/>
	Metall <input type="checkbox"/>
	Os <input type="checkbox"/>

<b>Element Constructiu</b> <input type="checkbox"/>	
Unitat Murària <input type="checkbox"/>	Paviment <input type="checkbox"/>
Claveguera <input type="checkbox"/>	Altres <input type="text"/>
<b>Descripció del material:</b>	
Pedra <input type="checkbox"/>	Tovot/Tapia <input type="checkbox"/>
Terra cuita <input type="checkbox"/>	Morter de calç <input type="checkbox"/>

<b>Unitat interfacial</b> <input checked="" type="checkbox"/>	
Forat de pal <input type="checkbox"/>	Fossa <input type="checkbox"/>
Sitja <input type="checkbox"/>	Rasa fonamentació <input checked="" type="checkbox"/>
Altres	<input type="text"/>

## Seqüència física

Reomplert per:	33	Reomple a:	
Igual a:		Solidari amb:	
Se li adossa:		S'adossa a:	
Cobert per:	1	Cobreix:	
Tallat per:	29,30	Talla:	56,57

## Materials representatius

0
---

## Descripció

## Interpretació

Rasa fonamentació pou U.E.33.

## Observacions

## Arxiu

Plantes:

num.: 4

Seccions-alçats:

num.: 10

Fotografia:

num.: 33

## Datació

Relativa

segle XVII-XVIII

Absoluta

En base a:

Documentació

Estratigrafia

Materials

Altres

Intervenció

Data  Zona  Àmbit

Sector  Sondeig

**Estrat**  **Consistència:** Compacte   
Flonja

**Matriu**  **Inclusions antròpiques:**

**Inclusions naturals:**

Argila  Blocs  Ceràmica  Material constructiu   
Graves  Sorra  Vidre  Cendres   
Llims  Altres  Carbons  Metall   
Ind Lítica  Os

**Color**  Altres

**Element Constructiu**

Unitat Murària  Paviment  Claveguera  Altres

**Descripció del material:**

Pedra  Tovot/Tapia  Terra cuita  Morter de calç

**Unitat interfacial**

Forat de pal  Fossa  Sitja  Rasa fonamentació   
Altres

## Seqüència física

**Reomplert per:**  **Reomple a:**

**Igual a:**  **Solidari amb:**

**Se li adossa:**  **S'adossa a:**

**Cobert per:**  **Cobreix:**

**Tallat per:**  **Talla:**

## Materials representatius

0

## Descripció

Rebliment del pou U.E.33 de matriu argilosa de color vermellós.

## Interpretació

Amortització pou U.E.33.

## Observacions

## Arxiu

Plantes:

num.:

Seccions-alçats:

num.: 10

Fotografia:

num.:

## Datació

Relativa

segle XVII-XVIII

Absoluta

En base a:

Documentació

Estratigrafia

Materials

Altres

Intervenció	Sant Pere Mitjà, 81-87 (047/08)		
Data	Maig- Juny 2008	Zona	
Sector		Sondeig	
Ambit			

<b>Estrat</b> <input type="checkbox"/>	<b>Consistència:</b> Compacte <input type="checkbox"/>
	Flonja <input type="checkbox"/>
<b>Matriu</b> <input type="text"/>	<b>Inclusions antròpiques:</b>
<b>Inclusions naturals:</b>	Ceràmica <input type="checkbox"/>
Argila <input type="checkbox"/> Blocs <input type="checkbox"/>	Vidre <input type="checkbox"/>
Graves <input type="checkbox"/> Sorra <input type="checkbox"/>	Carbons <input type="checkbox"/>
Llims <input type="checkbox"/> Altres <input type="text"/>	Ind Lítica <input type="checkbox"/>
<b>Color</b> <input type="text"/>	Altres <input type="text"/>
	Material constructiu <input type="checkbox"/>
	Cendres <input type="checkbox"/>
	Metall <input type="checkbox"/>
	Os <input type="checkbox"/>

<b>Element Constructiu</b> <input checked="" type="checkbox"/>
Unitat Murària <input type="checkbox"/> Paviment <input type="checkbox"/> Claveguera <input type="checkbox"/> Altres <input type="text" value="POU"/>
<b>Descripció del material:</b>
Pedra <input type="checkbox"/> Tovot/Tapia <input type="checkbox"/> Terra cuita <input type="checkbox"/> Morter de calç <input type="checkbox"/>

<b>Unitat interfacial</b> <input type="checkbox"/>
Forat de pal <input type="checkbox"/> Fossa <input type="checkbox"/> Sitja <input type="checkbox"/> Rasa fonamentació <input type="checkbox"/>
Altres <input type="text"/>

## Seqüència física

Reomplert per: <input type="text"/>	Reomple a: <input type="text"/>
Igual a: <input type="text"/>	Solidari amb: <input type="text"/>
Se li adossa: <input type="text"/>	S'adossa a: <input type="text"/>
Cobert per: <input type="text" value="1"/>	Cobreix: <input type="text"/>
Tallat per: <input type="text" value="29"/>	Talla: <input type="text" value="48"/>

## Materials representatius



## Descripció

Pou de 1'10 m de diàmetre aproximadament. Està retallat en les argiles naturals U.E.48, la part superior era bastida en pedra tot i que no ha arribat fins als nostres dies més que dos a tres pedres d'aquest parament.

## Interpretació

Pou.

## Observacions

## Arxiu

Plantes:

num.:

Seccions-alçats:

num.:

Fotografia:

num.:

## Datació

Relativa

segle XVII-XVIII

Absoluta

En base a:

Documentació

Estratigrafia

Materials

Altres

Intervenció

Data  Zona  Àmbit

Sector  Sondeig

**Estrat**  **Consistència:** Compacte   
Flonja

**Matriu**

**Inclusions naturals:**

Argila  Blocs   
Graves  Sorra   
Llims  Altres

**Inclusions antròpiques:**

Ceràmica  Material constructiu   
Vidre  Cendres   
Carbons  Metall   
Ind Lítica  Os

**Color**  Altres

**Element Constructiu**

Unitat Murària  Paviment  Claveguera  Altres

**Descripció del material:**

Pedra  Tovot/Tapia  Terra cuita  Morter de calç

**Unitat interfacial**

Forat de pal  Fossa  Sitja  Rasa fonamentació

Altres

## Seqüència física

Reomplert per:  Reomple a:

Igual a:  Solidari amb:

Se li adossa:  S'adossa a:

Cobert per:  Cobreix:

Tallat per:  Talla:

## Materials representatius

## Descripció

Dipòsit de 1'30 x 1'20 m fet de maons disposats en filades, en la part superior els maons s'alternen amb pedres de diferents tamanys. Les dimensions dels maons són de 0'28 x 0'14 m. Està lligat amb morter de calç de color blanc. Aquest morter té una alta presència de sorra i de grava. Té una potència final de 0'50 m.

## Interpretació

Dipòsit que funciona com a fossa sèptica.

## Observacions

## Arxiu

Plantes:

num.: 4

Seccions-alçats:

num.: 12

Fotografia:

num.: 13

## Datació

Relativa

segle XVII-XVIII

Absoluta

En base a:

Documentació

Estratigrafia

Materials

Altres

Intervenció	Sant Pere Mitjà, 81-87 (047/08)		
Data	Maig- Juny 2008	Zona	
Sector		Sondeig	
Ambit			

<b>Estrat</b> <input checked="" type="checkbox"/>	<b>Consistència:</b> Compacte <input type="checkbox"/>
	Flonja <input checked="" type="checkbox"/>
<b>Matriu</b> ARGILA	<b>Inclusions antròpiques:</b>
<b>Inclusions naturals:</b>	Ceràmica <input checked="" type="checkbox"/>
Argila <input checked="" type="checkbox"/> Blocs <input checked="" type="checkbox"/>	Vidre <input type="checkbox"/>
Graves <input type="checkbox"/> Sorra <input checked="" type="checkbox"/>	Carbons <input type="checkbox"/>
Llims <input type="checkbox"/> Altres	Ind Lítica <input type="checkbox"/>
<b>Color</b> FOSC GAIREBÉ NEGRE	Os <input checked="" type="checkbox"/>
	Altres

<b>Element Constructiu</b> <input type="checkbox"/>
Unitat Murària <input type="checkbox"/> Paviment <input type="checkbox"/> Claveguera <input type="checkbox"/> Altres
<b>Descripció del material:</b>
Pedra <input type="checkbox"/> Tovot/Tapia <input type="checkbox"/> Terra cuita <input type="checkbox"/> Morter de calç <input type="checkbox"/>

<b>Unitat interfacial</b> <input type="checkbox"/>
Forat de pal <input type="checkbox"/> Fossa <input type="checkbox"/> Sitja <input type="checkbox"/> Rasa fonamentació <input type="checkbox"/>
Altres

## Seqüència física

<b>Reomplert per:</b>		<b>Reomple a:</b>	34
<b>Igual a:</b>		<b>Solidari amb:</b>	
<b>Se li adossa:</b>		<b>S'adossa a:</b>	
<b>Cobert per:</b>	1	<b>Cobreix:</b>	
<b>Tallat per:</b>		<b>Talla:</b>	

## Materials representatius

## Descripció

Rebliment del dipòsit U.E.34. De matriu argilosa té un color fosc gairebé negre. Presenta material ceràmic associat.

## Interpretació

Amortització dipòsit U.E.34.

## Observacions

## Arxiu

Plantes:

num.:

Seccions-alçats:

num.: 12

Fotografia:

num.:

## Datació

Relativa

segle XVII-XVIII

Absoluta

En base a:

Documentació

Estratigrafia

Materials

Altres

Intervenció

Data  Zona  Àmbit

Sector  Sondeig

**Estrat**  **Consistència:** Compacte   
Flonja

**Matriu**

**Inclusions naturals:**

Argila  Blocs   
Graves  Sorra   
Llims  Altres

**Inclusions antròpiques:**

Ceràmica  Material constructiu   
Vidre  Cendres   
Carbons  Metall   
Ind Lítica  Os

**Color**  Altres

**Element Constructiu**

Unitat Murària  Paviment  Claveguera  Altres

**Descripció del material:**

Pedra  Tovot/Tapia  Terra cuita  Morter de calç

**Unitat interfacial**

Forat de pal  Fossa  Sitja  Rasa fonamentació

Altres

## Seqüència física

**Reomplert per:**  **Reomple a:**

**Igual a:**  **Solidari amb:**

**Se li adossa:**  **S'adossa a:**

**Cobert per:**  **Cobreix:**

**Tallat per:**  **Talla:**

## Materials representatius

## Descripció

Dipòsit de 1'68 x 1'25 m fet de maons disposats en filades, en la part superior els maons s'alternen amb pedres de diferents tamanys. Les dimensions dels maons són de 0'28 x 0'14 m. Està lligat amb morter de calç de color blanc. Aquest morter té una alta presència de sorra i de grava. Té una potència final de 0'55 m.

## Interpretació

Dipòsit que funciona com a fossa sèptica.

## Observacions

## Arxiu

Plantes:

num.: 4

Seccions-alçats:

num.: 11,12

Fotografia:

num.: 14

## Datació

Relativa

segle XVII-XVIII

Absoluta

En base a:

Documentació

Estratigrafia

Materials

Altres

Intervenció

Data  Zona  Àmbit

Sector  Sondeig

**Estrat**  **Consistència:** Compacte   
Flonja

**Matriu**  **Inclusions antròpiques:**

**Inclusions naturals:**

Argila <input checked="" type="checkbox"/>	Blocs <input checked="" type="checkbox"/>	Ceràmica <input type="checkbox"/>	Material constructiu <input type="checkbox"/>
Graves <input type="checkbox"/>	Sorra <input checked="" type="checkbox"/>	Vidre <input type="checkbox"/>	Cendres <input type="checkbox"/>
Llims <input type="checkbox"/>	Altres <input type="text"/>	Carbons <input type="checkbox"/>	Metall <input type="checkbox"/>
		Ind Lítica <input type="checkbox"/>	Os <input type="checkbox"/>

**Color**  Altres

**Element Constructiu**

Unitat Murària  Paviment  Claveguera  Altres

**Descripció del material:**

Pedra  Tovot/Tapia  Terra cuita  Morter de calç

**Unitat interfacial**

Forat de pal  Fossa  Sitja  Rasa fonamentació

Altres

**Seqüència física**

Reomplert per: <input type="text"/>	Reomple a: <input type="text" value="36"/>
Igual a: <input type="text"/>	Solidari amb: <input type="text"/>
Se li adossa: <input type="text"/>	S'adossa a: <input type="text"/>
Cobert per: <input type="text" value="1"/>	Cobreix: <input type="text"/>
Tallat per: <input type="text"/>	Talla: <input type="text"/>

**Materials representatius**



## Descripció

Rebliment del dipòsit U.E.36. De matriu argilosa té un color fosc gairebé negre.

## Interpretació

Amortització dipòsit U.E.36.

## Observacions

## Arxiu

Plantes:

num.:

Seccions-alçats:

num.: 12

Fotografia:

num.:

## Datació

Relativa

segle XVII-XVIII

Absoluta

En base a:

Documentació

Estratigrafia

Materials

Altres

Intervenció

Data  Zona  Àmbit

Sector  Sondeig

**Estrat**  **Consistència:** Compacte   
Flonja

**Matriu**

**Inclusions naturals:**

Argila  Blocs  Ceràmica  Material constructiu   
Graves  Sorra  Vidre  Cendres   
Llims  Altres  Carbons  Metall   
Ind Lítica  Os

**Color**  Altres

**Element Constructiu**

Unitat Murària  Paviment  Claveguera  Altres

**Descripció del material:**

Pedra  Tovot/Tapia  Terra cuita  Morter de calç

**Unitat interfacial**

Forat de pal  Fossa  Sitja  Rasa fonamentació

Altres

**Seqüència física**

Reomplert per:  Reomple a:

Igual a:  Solidari amb:

Se li adossa:  S'adossa a:

Cobert per:  Cobreix:

Tallat per:  Talla:

**Materials representatius**

## Descripció

Dipòsit fet amb maons de planta rectangular, té unes dimensions de 1'80 x 1'50 m. Aquesta estructura no es va excavar i només es va documentar en planta, ja que no es trobava afectada per la realització de l'obra.

## Interpretació

Sembla que també funcionaria com a fossa sèptica.

## Observacions

## Arxiu

Plantes:

num.:

Seccions-alçats:

num.:

Fotografia:

num.:

31

## Datació

Relativa

Absoluta

En base a:

Documentació

Estratigrafia

Materials

Altres

Intervenció

Data  Zona  Àmbit

Sector  Sondeig

**Estrat**  **Consistència:** Compacte   
Flonja

**Matriu**

**Inclusions naturals:**

Argila  Blocs   
Graves  Sorra   
Llims  Altres

**Inclusions antròpiques:**

Ceràmica  Material constructiu   
Vidre  Cendres   
Carbons  Metall   
Ind Lítica  Os

**Color**  Altres

**Element Constructiu**

Unitat Murària  Paviment  Claveguera  Altres

**Descripció del material:**

Pedra  Tovot/Tapia  Terra cuita  Morter de calç

**Unitat interfacial**

Forat de pal  Fossa  Sitja  Rasa fonamentació

Altres

## Seqüència física

**Reomplert per:**  **Reomple a:**

**Igual a:**  **Solidari amb:**

**Se li adossa:**  **S'adossa a:**

**Cobert per:**  **Cobreix:**

**Tallat per:**  **Talla:**

## Materials representatius

## Descripció

Nivell de rebliment del dipòsit U.E.38. Com que no es va excavar no podem definir la seves característiques.

## Interpretació

Amortització dipòsit U.E.38.

## Observacions

## Arxiu

Plantes:

num.:

Seccions-alçats:

num.:

Fotografia:

num.:

## Datació

Relativa

Absoluta

En base a:

Documentació

Estratigrafia

Materials

Altres

Intervenció

Data  Zona  Àmbit

Sector  Sondeig

**Estrat**  **Consistència:** Compacte   
Flonja

**Matriu**

**Inclusions naturals:**

Argila  Blocs   
Graves  Sorra   
Llims  Altres

**Inclusions antròpiques:**

Ceràmica  Material constructiu   
Vidre  Cendres   
Carbons  Metall   
Ind Lítica  Os

**Color**  Altres

**Element Constructiu**

Unitat Murària  Paviment  Claveguera  Altres

**Descripció del material:**

Pedra  Tovot/Tapia  Terra cuita  Morter de calç

**Unitat interfacial**

Forat de pal  Fossa  Sitja  Rasa fonamentació

Altres

## Seqüència física

**Reomplert per:**  **Reomple a:**

**Igual a:**  **Solidari amb:**

**Se li adossa:**  **S'adossa a:**

**Cobert per:**  **Cobreix:**

**Tallat per:**  **Talla:**

## Materials representatius

## Descripció

Negatiu del tubo de clavegueram contemporani localitzat durant els treballs (vegeu planimetria).

## Interpretació

Rasa servei clavegueram.

## Observacions

## Arxiu

Plantes:

num.:

Seccions-alçats:

num.:

Fotografia:

num.:

## Datació

Relativa

Absoluta

segle XX

En base a:

Documentació

Estratigrafia

Materials

Altres

Intervenció

Data  Zona  Àmbit

Sector  Sondeig

**Estrat**  **Consistència:** Compacte   
Flonja

**Matriu**

**Inclusions naturals:**

Argila  Blocs   
Graves  Sorra   
Llims  Altres

**Inclusions antròpiques:**

Ceràmica  Material constructiu   
Vidre  Cendres   
Carbons  Metall   
Ind Lítica  Os

**Color**  Altres

**Element Constructiu**

Unitat Murària  Paviment  Claveguera  Altres

**Descripció del material:**

Pedra  Tovot/Tapia  Terra cuita  Morter de calç

**Unitat interfacial**

Forat de pal  Fossa  Sitja  Rasa fonamentació

Altres

## Seqüència física

Reomplert per:  Reomple a:

Igual a:  Solidari amb:

Se li adossa:  S'adossa a:

Cobert per:  Cobreix:

Tallat per:  Talla:

## Materials representatius



## Descripció

Tubo de servei del clavegueram.

## Interpretació

Tubo contemporàni que es correspon amb el servei de clavegueram que té sortida al carrer Sant Pere Mitjà.

## Observacions

## Arxiu

Plantes:

num.:

Seccions-alçats:

num.:

Fotografia:

num.:

## Datació

Relativa

Absoluta

segle XX

En base a:

Documentació

Estratigrafia

Materials

Altres

Intervenció

Data  Zona  Àmbit

Sector  Sondeig

**Estrat**  **Consistència:** Compacte   
Flonja

**Matriu**  **Inclusions antròpiques:**

**Inclusions naturals:**

Argila <input checked="" type="checkbox"/>	Blocs <input checked="" type="checkbox"/>	Ceràmica <input type="checkbox"/>	Material constructiu <input type="checkbox"/>
Graves <input type="checkbox"/>	Sorra <input checked="" type="checkbox"/>	Vidre <input type="checkbox"/>	Cendres <input type="checkbox"/>
Llims <input type="checkbox"/>	Altres <input type="text"/>	Carbons <input type="checkbox"/>	Metall <input type="checkbox"/>
<b>Color</b> <input type="text" value="MARRÓ"/>		Ind Lítica <input type="checkbox"/>	Os <input type="checkbox"/>
		Altres <input type="text"/>	

**Element Constructiu**

Unitat Murària  Paviment  Claveguera  Altres

**Descripció del material:**

Pedra  Tovot/Tapia  Terra cuita  Morter de calç

**Unitat interfacial**

Forat de pal  Fossa  Sitja  Rasa fonamentació

Altres

## Seqüència física

<b>Reomplert per:</b> <input type="text"/>	<b>Reomple a:</b> <input type="text" value="40"/>
<b>Igual a:</b> <input type="text"/>	<b>Solidari amb:</b> <input type="text"/>
<b>Se li adossa:</b> <input type="text"/>	<b>S'adossa a:</b> <input type="text"/>
<b>Cobert per:</b> <input type="text" value="1"/>	<b>Cobreix:</b> <input type="text"/>
<b>Tallat per:</b> <input type="text"/>	<b>Talla:</b> <input type="text"/>

## Materials representatius

## Descripció

Nivell de rebliment de la rasa U.E.40. Està composta per argila i presenta gran quantitat de runa.

## Interpretació

Rebliment de la rasa U.E.40.

## Observacions

## Arxiu

Plantes:

num.:

Seccions-alçats:

num.:

Fotografia:

num.:

## Datació

Relativa

Absoluta

segle XX

En base a:

Documentació

Estratigrafia

Materials

Altres

Intervenció

Data  Zona  Àmbit

Sector  Sondeig

**Estrat**  **Consistència:** Compacte   
Flonja

**Matriu**

**Inclusions naturals:**

Argila  Blocs  Ceràmica  Material constructiu   
Graves  Sorra  Vidre  Cendres   
Llims  Altres  Carbons  Metall   
Ind Lítica  Os

**Color**  Altres

**Element Constructiu**

Unitat Murària  Paviment  Claveguera  Altres

**Descripció del material:**

Pedra  Tovot/Tapia  Terra cuita  Morter de calç

**Unitat interfacial**

Forat de pal  Fossa  Sitja  Rasa fonamentació

Altres

**Seqüència física**

Reomplert per:  Reomple a:

Igual a:  Solidari amb:

Se li adossa:  S'adossa a:

Cobert per:  Cobreix:

Tallat per:  Talla:

**Materials representatius**

## Descripció

La U.E.43 té unes dimensions de 3'30 de diàmetre amb una potència final de 0'80 m.

## Interpretació

La seva funcionalitat s'associa a l'extracció d'argiles.

## Observacions

## Arxiu

Plantes:

num.: 2

Seccions-alçats:

num.: 11

Fotografia:

num.: 18

## Datació

Relativa

segle XIII

Absoluta

En base a:

Documentació

Estratigrafia

Materials

Altres

Intervenció	Sant Pere Mitjà, 81-87 (047/08)		
Data	Maig- Juny 2008	Zona	
Sector		Sondeig	
Ambit			

<b>Estrat</b> <input checked="" type="checkbox"/>	<b>Consistència:</b> Compacte <input checked="" type="checkbox"/>
	Flonja <input type="checkbox"/>
<b>Matriu</b> ARGILA	<b>Inclusions antròpiques:</b>
<b>Inclusions naturals:</b>	Ceràmica <input checked="" type="checkbox"/>
Argila <input checked="" type="checkbox"/> Blocs <input type="checkbox"/>	Vidre <input type="checkbox"/>
Graves <input type="checkbox"/> Sorra <input type="checkbox"/>	Carbons <input type="checkbox"/>
Llims <input type="checkbox"/> Altres	Ind Lítica <input type="checkbox"/>
<b>Color</b> MARRÓ	Os <input checked="" type="checkbox"/>
	Altres

<b>Element Constructiu</b> <input type="checkbox"/>
Unitat Murària <input type="checkbox"/> Paviment <input type="checkbox"/> Claveguera <input type="checkbox"/> Altres
<b>Descripció del material:</b>
Pedra <input type="checkbox"/> Tovot/Tapia <input type="checkbox"/> Terra cuita <input type="checkbox"/> Morter de calç <input type="checkbox"/>

<b>Unitat interfacial</b> <input type="checkbox"/>
Forat de pal <input type="checkbox"/> Fossa <input type="checkbox"/> Sitja <input type="checkbox"/> Rasa fonamentació <input type="checkbox"/>
Altres

### Seqüència física

<b>Reomplert per:</b>		<b>Reomple a:</b>	43
<b>Igual a:</b>		<b>Solidari amb:</b>	
<b>Se li adossa:</b>		<b>S'adossa a:</b>	
<b>Cobert per:</b>	1	<b>Cobreix:</b>	
<b>Tallat per:</b>	16	<b>Talla:</b>	

### Materials representatius

## Descripció

Nivell de rebliment de la U.E.43. Està compost per argila i presenta material ceràmic associat. El seu color es marró vermellós. Aquest nivell està format per diferents bossades de material.

## Interpretació

Amortització U.E.43.

## Observacions

## Arxiu

Plantes:

num.:

Seccions-alçats:

num.: 11

Fotografia:

num.:

## Datació

Relativa

segle XIII

Absoluta

En base a:

Documentació

Estratigrafia

Materials

Altres

Intervenció

Data  Zona  Àmbit

Sector  Sondeig

**Estrat**  **Consistència:** Compacte   
Flonja

**Matriu**

**Inclusions naturals:**

Argila  Blocs   
Graves  Sorra   
Llims  Altres

**Inclusions antròpiques:**

Ceràmica  Material constructiu   
Vidre  Cendres   
Carbons  Metall   
Ind Lítica  Os

**Color**  Altres

**Element Constructiu**

Unitat Murària  Paviment  Claveguera  Altres

**Descripció del material:**

Pedra  Tovot/Tapia  Terra cuita  Morter de calç

**Unitat interfacial**

Forat de pal  Fossa  Sitja  Rasa fonamentació

Altres

## Seqüència física

Reomplert per:  Reomple a:

Igual a:  Solidari amb:

Se li adossa:  S'adossa a:

Cobert per:  Cobreix:

Tallat per:  Talla:

## Materials representatius



## Descripció

Coberta de maons del dipòsit U.E.16.

## Interpretació

Solera dipòsit U.E.16.

## Observacions

## Arxiu

Plantes:

num.:

Seccions-alçats:

num.:

Fotografia:

num.:

## Datació

Relativa

Absoluta

segle XIX

En base a:

Documentació

Estratigrafia

Materials

Altres

Intervenció	Sant Pere Mitjà, 81-87 (047/08)		
Data	Maig- Juny 2008	Zona	
Sector		Sondeig	
Ambit			

<b>Estrat</b> <input checked="" type="checkbox"/>	<b>Consistència:</b> Compacte <input type="checkbox"/>
	Flonja <input checked="" type="checkbox"/>
<b>Matriu</b> <input type="text" value="SORRA"/>	<b>Inclusions antròpiques:</b>
<b>Inclusions naturals:</b>	Ceràmica <input type="checkbox"/>
Argila <input checked="" type="checkbox"/> Blocs <input checked="" type="checkbox"/>	Vidre <input type="checkbox"/>
Graves <input checked="" type="checkbox"/> Sorra <input checked="" type="checkbox"/>	Carbons <input type="checkbox"/>
Llims <input type="checkbox"/> Altres <input type="text"/>	Ind Lítica <input type="checkbox"/>
<b>Color</b> <input type="text" value="NEGRE"/>	Altres <input type="text"/>
	Material constructiu <input type="checkbox"/>
	Cendres <input type="checkbox"/>
	Metall <input type="checkbox"/>
	Os <input type="checkbox"/>

<b>Element Constructiu</b> <input type="checkbox"/>
Unitat Murària <input type="checkbox"/> Paviment <input type="checkbox"/> Claveguera <input type="checkbox"/> Altres <input type="text"/>
<b>Descripció del material:</b>
Pedra <input type="checkbox"/> Tovot/Tapia <input type="checkbox"/> Terra cuita <input type="checkbox"/> Morter de calç <input type="checkbox"/>

<b>Unitat interfacial</b> <input type="checkbox"/>
Forat de pal <input type="checkbox"/> Fossa <input type="checkbox"/> Sitja <input type="checkbox"/> Rasa fonamentació <input type="checkbox"/>
Altres <input type="text"/>

## Seqüència física

<b>Reomplert per:</b> <input type="text"/>	<b>Reomple a:</b> <input type="text" value="16"/>
<b>Igual a:</b> <input type="text"/>	<b>Solidari amb:</b> <input type="text"/>
<b>Se li adossa:</b> <input type="text"/>	<b>S'adossa a:</b> <input type="text"/>
<b>Cobert per:</b> <input type="text" value="45"/>	<b>Cobreix:</b> <input type="text"/>
<b>Tallat per:</b> <input type="text"/>	<b>Talla:</b> <input type="text"/>

## Materials representatius

## Descripció

Nivell de color negre i matriu sorrenca, compost per material orgànic i runa.

## Interpretació

Amortització U.E.16.

## Observacions

## Arxiu

Plantes:

num.:

Seccions-alçats:

num.:

Fotografia:

num.:

## Datació

Relativa

Absoluta

segle XIX

En base a:

Documentació

Estratigrafia

Materials

Altres

Intervenció

Data  Zona  Àmbit

Sector  Sondeig

**Estrat**  **Consistència:** Compacte   
Flonja

**Matriu**

**Inclusions naturals:**

Argila  Blocs  Ceràmica  Material constructiu

Graves  Sorra  Vidre  Cendres

Llims  Altres  Carbons  Metall

Ind Lítica  Os

**Color**  Altres

**Element Constructiu**

Unitat Murària  Paviment  Claveguera  Altres

**Descripció del material:**

Pedra  Tovot/Tapia  Terra cuita  Morter de calç

**Unitat interfacial**

Forat de pal  Fossa  Sitja  Rasa fonamentació

Altres

**Seqüència física**

Reomplert per:  Reomple a:

Igual a:  Solidari amb:

Se li adossa:  S'adossa a:

Cobert per:  Cobreix:

Tallat per:  Talla:

**Materials representatius**

## Descripció

## Interpretació

Negatiu U.E.36.

## Observacions

## Arxiu

Plantes:

num.:

Seccions-alçats:

num.: 12

Fotografia:

num.:

## Datació

Relativa

segle XVII-XVIII

Absoluta

En base a:

Documentació

Estratigrafia

Materials

Altres

Intervenció

Data  Zona  Àmbit

Sector  Sondeig

**Estrat**  **Consistència:** Compacte   
Flonja

**Matriu**  **Inclusions antròpiques:**

**Inclusions naturals:**

Argila  Blocs  Ceràmica  Material constructiu   
Graves  Sorra  Vidre  Cendres   
Llims  Altres  Carbons  Metall   
Ind Lítica  Os

**Color**  Altres

**Element Constructiu**

Unitat Murària  Paviment  Claveguera  Altres

**Descripció del material:**

Pedra  Tovot/Tapia  Terra cuita  Morter de calç

**Unitat interfacial**

Forat de pal  Fossa  Sitja  Rasa fonamentació

Altres

## Seqüència física

**Reomplert per:**  **Reomple a:**

**Igual a:**  **Solidari amb:**

**Se li adossa:**  **S'adossa a:**

**Cobert per:**  **Cobreix:**

**Tallat per:**  **Talla:**

## Materials representatius

## Descripció

Nivell d'argiles naturals.

## Interpretació

Argiles naturals.

## Observacions

## Arxiu

Plantes:

num.:

Seccions-alçats:

num.: 9,10,11,12

Fotografia:

num.:

## Datació

Relativa

Absoluta

En base a:

Documentació

Estratigrafia

Materials

Altres

Intervenció

Data  Zona  Àmbit

Sector  Sondeig

**Estrat**  **Consistència:** Compacte   
Flonja

**Matriu**

**Inclusions naturals:**

Argila  Blocs  Ceràmica  Material constructiu   
Graves  Sorra  Vidre  Cendres   
Llims  Altres  Carbons  Metall   
Ind Lítica  Os

**Color**  Altres

**Element Constructiu**

Unitat Murària  Paviment  Claveguera  Altres

**Descripció del material:**

Pedra  Tovot/Tapia  Terra cuita  Morter de calç

**Unitat interfacial**

Forat de pal  Fossa  Sitja  Rasa fonamentació

Altres

**Seqüència física**

Reomplert per:  Reomple a:

Igual a:  Solidari amb:

Se li adossa:  S'adossa a:

Cobert per:  Cobreix:

Tallat per:  Talla:

**Materials representatius**



## Descripció

La U.E.49 té unes dimensions de 2'30 de diàmetre amb una potència final de 0'80 m.

## Interpretació

La seva funcionalitat s'associa a l'extracció d'argiles.

## Observacions

## Arxiu

Plantes:

num.: 2

Seccions-alçats:

num.: 12

Fotografia:

num.: 19

## Datació

Relativa

segle XIII

Absoluta

En base a:

Documentació

Estratigrafia

Materials

Altres

Intervenció

Data  Zona  Àmbit

Sector  Sondeig

**Estrat**  **Consistència:** Compacte   
Flonja

**Matriu**  **Inclusions antròpiques:**

**Inclusions naturals:**

Argila <input checked="" type="checkbox"/>	Blocs <input checked="" type="checkbox"/>	Ceràmica <input type="checkbox"/>	Material constructiu <input type="checkbox"/>
Graves <input type="checkbox"/>	Sorra <input type="checkbox"/>	Vidre <input type="checkbox"/>	Cendres <input type="checkbox"/>
Llims <input type="checkbox"/>	Altres <input type="text"/>	Carbons <input type="checkbox"/>	Metall <input type="checkbox"/>
<b>Color</b> <input type="text" value="MARRÓ"/>		Ind Lítica <input type="checkbox"/>	Os <input type="checkbox"/>
		Altres <input type="text"/>	

**Element Constructiu**

Unitat Murària  Paviment  Claveguera  Altres

**Descripció del material:**

Pedra  Tovot/Tapia  Terra cuita  Morter de calç

**Unitat interfacial**

Forat de pal  Fossa  Sitja  Rasa fonamentació

Altres

**Seqüència física**

Reomplert per: <input type="text"/>	Reomple a: <input type="text" value="49"/>
Igual a: <input type="text"/>	Solidari amb: <input type="text"/>
Se li adossa: <input type="text"/>	S'adossa a: <input type="text"/>
Cobert per: <input type="text" value="1"/>	Cobreix: <input type="text"/>
Tallat per: <input type="text" value="47"/>	Talla: <input type="text" value="48"/>

**Materials representatius**

0

## Descripció

Nivell de rebliment de la U.E.49. Està compost per argila i presenta material ceràmic associat. El seu color és marró vermellós. Aquest nivell està format per diferents bossades de material.

## Interpretació

Amortització U.E.49.

## Observacions

## Arxiu

Plantes:

num.:

Seccions-alçats:

num.: 12

Fotografia:

num.: 19

## Datació

Relativa

segle XIII

Absoluta

En base a:

Documentació

Estratigrafia

Materials

Altres

Intervenció

Data  Zona  Àmbit

Sector  Sondeig

**Estrat**  **Consistència:** Compacte   
Flonja

**Matriu**

**Inclusions naturals:**

Argila  Blocs   
Graves  Sorra   
Llims  Altres

**Inclusions antròpiques:**

Ceràmica  Material constructiu   
Vidre  Cendres   
Carbons  Metall   
Ind Lítica  Os

**Color**  Altres

**Element Constructiu**

Unitat Murària  Paviment  Claveguera  Altres

**Descripció del material:**

Pedra  Tovot/Tapia  Terra cuita  Morter de calç

**Unitat interfacial**

Forat de pal  Fossa  Sitja  Rasa fonamentació

Altres

## Seqüència física

**Reomplert per:**  **Reomple a:**

**Igual a:**  **Solidari amb:**

**Se li adossa:**  **S'adossa a:**

**Cobert per:**  **Cobreix:**

**Tallat per:**  **Talla:**

## Materials representatius

0

## Descripció

La U.E.51 té unes dimensions de 2 m de diàmetre amb una potència final de 1 m.

## Interpretació

La seva funcionalitat s'associa a l'extracció d'argiles.

## Observacions

## Arxiu

Plantes:

num.:

Seccions-alçats:

num.:

Fotografia:

num.:

## Datació

Relativa

segle XIII

Absoluta

En base a:

Documentació

Estratigrafia

Materials

Altres

Intervenció

Data  Zona  Àmbit

Sector  Sondeig

**Estrat**  **Consistència:** Compacte   
Flonja

**Matriu**  **Inclusions antròpiques:**

**Inclusions naturals:**

Argila  Blocs  Ceràmica  Material constructiu   
Graves  Sorra  Vidre  Cendres   
Llims  Altres  Carbons  Metall   
Ind Lítica  Os

**Color**  Altres

**Element Constructiu**

Unitat Murària  Paviment  Claveguera  Altres

**Descripció del material:**

Pedra  Tovot/Tapia  Terra cuita  Morter de calç

**Unitat interfacial**

Forat de pal  Fossa  Sitja  Rasa fonamentació

Altres

## Seqüència física

**Reomplert per:**  **Reomple a:**

**Igual a:**  **Solidari amb:**

**Se li adossa:**  **S'adossa a:**

**Cobert per:**  **Cobreix:**

**Tallat per:**  **Talla:**

## Materials representatius

## Descripció

Nivell de rebliment de la U.E.51. Està compost per argila i presenta material ceràmic associat. El seu color es marró vermellós. Aquest nivell està format per diferents bossades de material.

## Interpretació

Amortització U.E.51.

## Observacions

## Arxiu

Plantes:

num.:

Seccions-alçats:

num.: 12

Fotografia:

num.:

## Datació

Relativa

segle XIII

Absoluta

En base a:

Documentació

Estratigrafia

Materials

Altres

Intervenció

Data  Zona  Àmbit

Sector  Sondeig

**Estrat**  **Consistència:** Compacte   
Flonja

**Matriu**

**Inclusions naturals:**

Argila  Blocs   
Graves  Sorra   
Llims  Altres

**Inclusions antròpiques:**

Ceràmica  Material constructiu   
Vidre  Cendres   
Carbons  Metall   
Ind Lítica  Os

**Color**  Altres

**Element Constructiu**

Unitat Murària  Paviment  Claveguera  Altres

**Descripció del material:**

Pedra  Tovot/Tapia  Terra cuita  Morter de calç

**Unitat interfacial**

Forat de pal  Fossa  Sitja  Rasa fonamentació

Altres

## Seqüència física

**Reomplert per:**  **Reomple a:**

**Igual a:**  **Solidari amb:**

**Se li adossa:**  **S'adossa a:**

**Cobert per:**  **Cobreix:**

**Tallat per:**  **Talla:**

## Materials representatius



## Descripció

La U.E.53 té unes dimensions de 3'80 de diàmetre amb una potència final de 0'50 m.

## Interpretació

La seva funcionalitat s'associa a l'extracció d'argiles.

## Observacions

## Arxiu

Plantes:

num.: 2

Seccions-alçats:

num.: 9

Fotografia:

num.: 20

## Datació

Relativa

segle XIII

Absoluta

En base a:

Documentació

Estratigrafia

Materials

Altres

Intervenció

Data  Zona  Àmbit

Sector  Sondeig

**Estrat**  **Consistència:** Compacte   
Flonja

**Matriu**  **Inclusions antròpiques:**

**Inclusions naturals:**

Argila  Blocs  Ceràmica  Material constructiu   
Graves  Sorra  Vidre  Cendres   
Llims  Altres  Carbons  Metall   
Ind Lítica  Os   
Color  Altres

**Element Constructiu**

Unitat Murària  Paviment  Claveguera  Altres

**Descripció del material:**

Pedra  Tovot/Tapia  Terra cuita  Morter de calç

**Unitat interfacial**

Forat de pal  Fossa  Sitja  Rasa fonamentació   
Altres

## Seqüència física

**Reomplert per:**  **Reomple a:**

**Igual a:**  **Solidari amb:**

**Se li adossa:**  **S'adossa a:**

**Cobert per:**  **Cobreix:**

**Tallat per:**  **Talla:**

## Materials representatius

## Descripció

Nivell de rebliment de la U.E.53. Està compost per argila i presenta material ceràmic associat. El seu color es marró. Aquest nivell està format per diferents bossades de material.

## Interpretació

Amortització U.E.53.

## Observacions

## Arxiu

Plantes:

num.:

Seccions-alçats:

num.: 9

Fotografia:

num.: 20,21

## Datació

Relativa

segle XIII

Absoluta

En base a:

Documentació

Estratigrafia

Materials

Altres

Intervenció

Data  Zona  Àmbit

Sector  Sondeig

**Estrat**  **Consistència:** Compacte   
Flonja

**Matriu**

**Inclusions naturals:**

Argila  Blocs   
Graves  Sorra   
Llims  Altres

**Inclusions antròpiques:**

Ceràmica  Material constructiu   
Vidre  Cendres   
Carbons  Metall   
Ind Lítica  Os

**Color**  Altres

**Element Constructiu**

Unitat Murària  Paviment  Claveguera  Altres

**Descripció del material:**

Pedra  Tovot/Tapia  Terra cuita  Morter de calç

**Unitat interfacial**

Forat de pal  Fossa  Sitja  Rasa fonamentació

Altres

## Seqüència física

**Reomplert per:**  **Reomple a:**

**Igual a:**  **Solidari amb:**

**Se li adossa:**  **S'adossa a:**

**Cobert per:**  **Cobreix:**

**Tallat per:**  **Talla:**

## Materials representatius

## Descripció

La U.E.56 té unes dimensions de 2'20 de diàmetre amb una potència final de 0'50 m.

## Interpretació

La seva funcionalitat s'associa a l'extracció d'argiles.

## Observacions

## Arxiu

Plantes:

num.:

Seccions-alçats:

num.: 10,12

Fotografia:

num.: 22,23,24

## Datació

Relativa

segle XIII

Absoluta

En base a:

Documentació

Estratigrafia

Materials

Altres

Intervenció	Sant Pere Mitjà, 81-87 (047/08)		
Data	Maig- Juny 2008	Zona	
Sector		Sondeig	
Ambit			

<b>Estrat</b> <input checked="" type="checkbox"/>	<b>Consistència:</b> Compacte <input type="checkbox"/>
	Flonja <input type="checkbox"/>
<b>Matriu</b> ARGILA	<b>Inclusions antròpiques:</b>
<b>Inclusions naturals:</b>	Ceràmica <input checked="" type="checkbox"/>
Argila <input checked="" type="checkbox"/> Blocs <input type="checkbox"/>	Vidre <input type="checkbox"/>
Graves <input type="checkbox"/> Sorra <input type="checkbox"/>	Carbons <input type="checkbox"/>
Llims <input type="checkbox"/> Altres	Ind Lítica <input type="checkbox"/>
<b>Color</b> MARRÓ	Os <input checked="" type="checkbox"/>
	Altres

<b>Element Constructiu</b> <input type="checkbox"/>
Unitat Murària <input type="checkbox"/> Paviment <input type="checkbox"/> Claveguera <input type="checkbox"/> Altres
<b>Descripció del material:</b>
Pedra <input type="checkbox"/> Tovot/Tapia <input type="checkbox"/> Terra cuita <input type="checkbox"/> Morter de calç <input type="checkbox"/>

<b>Unitat interfacial</b> <input type="checkbox"/>
Forat de pal <input type="checkbox"/> Fossa <input type="checkbox"/> Sitja <input type="checkbox"/> Rasa fonamentació <input type="checkbox"/>
Altres

## Seqüència física

<b>Reomplert per:</b>		<b>Reomple a:</b>	56
<b>Igual a:</b>		<b>Solidari amb:</b>	
<b>Se li adossa:</b>		<b>S'adossa a:</b>	
<b>Cobert per:</b>	1	<b>Cobreix:</b>	
<b>Tallat per:</b>	4,10,12	<b>Talla:</b>	

## Materials representatius

## Descripció

Nivell de rebliment de la U.E.56. Està compost per argila i presenta material ceràmic associat. El seu color es marró. Aquest nivell està format per diferents bossades de material.

## Interpretació

Amortització U.E.56.

## Observacions

## Arxiu

Plantes:

num.: 2

Seccions-alçats:

num.: 9,10,12

Fotografia:

num.:

## Datació

Relativa

Absoluta

En base a:

Documentació

Estratigrafia

Materials

Altres

Intervenció

Data  Zona  Àmbit

Sector  Sondeig

**Estrat**  **Consistència:** Compacte   
Flonja

**Matriu**

**Inclusions naturals:**

Argila  Blocs   
Graves  Sorra   
Llims  Altres

**Inclusions antròpiques:**

Ceràmica  Material constructiu   
Vidre  Cendres   
Carbons  Metall   
Ind Lítica  Os

**Color**  Altres

**Element Constructiu**

Unitat Murària  Paviment  Claveguera  Altres

**Descripció del material:**

Pedra  Tovot/Tapia  Terra cuita  Morter de calç

**Unitat interfacial**

Forat de pal  Fossa  Sitja  Rasa fonamentació

Altres

## Seqüència física

Reomplert per:  Reomple a:

Igual a:  Solidari amb:

Se li adossa:  S'adossa a:

Cobert per:  Cobreix:

Tallat per:  Talla:

## Materials representatius



## Descripció

Claveguera d'unes dimensions de: 2'40 x 0'70 m.

## Interpretació

Claveguera corresponen a la fase del segle XVIII.

## Observacions

## Arxiu

Plantes:

num.: 4

Seccions-alçats:

num.:

Fotografia:

num.: 9

## Datació

Relativa

segle XVII-XVIII

Absoluta

En base a:

Documentació

Estratigrafia

Materials

Altres

Intervenció

Data  Zona  Àmbit

Sector  Sondeig

**Estrat**  **Consistència:** Compacte   
Flonja

**Matriu**  **Inclusions antròpiques:**

**Inclusions naturals:**

Argila  Blocs  Ceràmica  Material constructiu   
Graves  Sorra  Vidre  Cendres   
Llims  Altres  Carbons  Metall   
Ind Lítica  Os

**Color**  Altres

**Element Constructiu**

Unitat Murària  Paviment  Claveguera  Altres

**Descripció del material:**

Pedra  Tovot/Tapia  Terra cuita  Morter de calç

**Unitat interfacial**

Forat de pal  Fossa  Sitja  Rasa fonamentació

Altres

## Seqüència física

**Reomplert per:**  **Reomple a:**

**Igual a:**  **Solidari amb:**

**Se li adossa:**  **S'adossa a:**

**Cobert per:**  **Cobreix:**

**Tallat per:**  **Talla:**

## Materials representatius

## Descripció

## Interpretació

Amortització claveguera U.E.60.

## Observacions

## Arxiu

Plantes:

num.:

Seccions-alçats:

num.:

Fotografia:

num.:

## Datació

Relativa

segle XVII-XVIII

Absoluta

En base a:

Documentació

Estratigrafia

Materials

Altres

Intervenció

Data  Zona  Àmbit

Sector  Sondeig

**Estrat**  **Consistència:** Compacte   
Flonja

**Matriu**

**Inclusions naturals:**

Argila  Blocs   
Graves  Sorra   
Llims  Altres

**Inclusions antròpiques:**

Ceràmica  Material constructiu   
Vidre  Cendres   
Carbons  Metall   
Ind Lítica  Os

**Color**  Altres

**Element Constructiu**

Unitat Murària  Paviment  Claveguera  Altres

**Descripció del material:**

Pedra  Tovot/Tapia  Terra cuita  Morter de calç

**Unitat interfacial**

Forat de pal  Fossa  Sitja  Rasa fonamentació

Altres

## Seqüència física

Reomplert per:  Reomple a:

Igual a:  Solidari amb:

Se li adossa:  S'adossa a:

Cobert per:  Cobreix:

Tallat per:  Talla:

## Materials representatius

## Descripció

## Interpretació

Rasa fonamentació U.E.60.

## Observacions

## Arxiu

Plantes:

num.:

Seccions-alçats:

num.:

Fotografia:

num.:

## Datació

Relativa

segle XVII-XVIII

Absoluta

En base a:

Documentació

Estratigrafia

Materials

Altres

Intervenció

Data  Zona  Àmbit

Sector  Sondeig

**Estrat**  **Consistència:** Compacte   
Flonja

**Matriu**

**Inclusions naturals:**

Argila  Blocs   
Graves  Sorra   
Llims  Altres

**Inclusions antròpiques:**

Ceràmica  Material constructiu   
Vidre  Cendres   
Carbons  Metall   
Ind Lítica  Os

**Color**  Altres

**Element Constructiu**

Unitat Murària  Paviment  Claveguera  Altres

**Descripció del material:**

Pedra  Tovot/Tapia  Terra cuita  Morter de calç

**Unitat interfacial**

Forat de pal  Fossa  Sitja  Rasa fonamentació

Altres

**Seqüència física**

Reomplert per:  Reomple a:

Igual a:  Solidari amb:

Se li adossa:  S'adossa a:

Cobert per:  Cobreix:

Tallat per:  Talla:

**Materials representatius**

## Descripció

Dipòsit de planta rectangular de dimensions 2 x 1'20 m té una potència de 0'90 m. La seva meitat nord està bastida amb grans carreus de diferents mides disposats en filades. La banda sud està retallat directament a les argiles naturals (U.E.48) i no presenta paret de pedra.

## Interpretació

Dipòsit que funciona com a fossa sèptica.

## Observacions

## Arxiu

Plantes:

num.: 4

Seccions-alçats:

num.: 7,8

Fotografia:

num.: 15,16,17

## Datació

Relativa

Absoluta

En base a:

Documentació

Estratigrafia

Materials

Altres

Intervenció

Data  Zona  Àmbit

Sector  Sondeig

**Estrat**  **Consistència:** Compacte   
Flonja

**Matriu**  **Inclusions antròpiques:**

**Inclusions naturals:**

Argila <input checked="" type="checkbox"/>	Blocs <input checked="" type="checkbox"/>	Ceràmica <input checked="" type="checkbox"/>	Material constructiu <input checked="" type="checkbox"/>
Graves <input type="checkbox"/>	Sorra <input checked="" type="checkbox"/>	Vidre <input checked="" type="checkbox"/>	Cendres <input type="checkbox"/>
Llims <input type="checkbox"/>	Altres <input type="text"/>	Carbons <input checked="" type="checkbox"/>	Metall <input checked="" type="checkbox"/>
<b>Color</b> <input type="text" value="MARRÓ FOSC"/>		Ind Lítica <input type="checkbox"/>	Os <input checked="" type="checkbox"/>
		Altres <input type="text" value="MONEDES"/>	

**Element Constructiu**

Unitat Murària  Paviment  Claveguera  Altres

**Descripció del material:**

Pedra  Tovot/Tapia  Terra cuita  Morter de calç

**Unitat interfacial**

Forat de pal  Fossa  Sitja  Rasa fonamentació

Altres

## Seqüència física

<b>Reomplert per:</b> <input type="text" value="64"/>	<b>Reomple a:</b> <input type="text"/>
<b>Igual a:</b> <input type="text"/>	<b>Solidari amb:</b> <input type="text"/>
<b>Se li adossa:</b> <input type="text"/>	<b>S'adossa a:</b> <input type="text"/>
<b>Cobert per:</b> <input type="text" value="1"/>	<b>Cobreix:</b> <input type="text"/>
<b>Tallat per:</b> <input type="text"/>	<b>Talla:</b> <input type="text"/>

## Materials representatius



## Descripció

Nivell de rebliment del dipòsit U.E.63. Està compost per argila de color marró. Presenta material ceràmic associat i material constructiu.

## Interpretació

Amortització dipòsit U.E.63.

## Observacions

## Arxiu

Plantes:

num.:

Seccions-alçats:

num.:

Fotografia:

num.:

## Datació

Relativa

segle XVII-XVIII

Absoluta

En base a:

Documentació

Estratigrafia

Materials

Altres

Intervenció

Data  Zona  Àmbit

Sector  Sondeig

**Estrat**  **Consistència:** Compacte   
Flonja

**Matriu**

**Inclusions naturals:**

Argila  Blocs  Ceràmica  Material constructiu   
Graves  Sorra  Vidre  Cendres   
Llims  Altres  Carbons  Metall   
Ind Lítica  Os

**Color**  Altres

**Element Constructiu**

Unitat Murària  Paviment  Claveguera  Altres

**Descripció del material:**

Pedra  Tovot/Tapia  Terra cuita  Morter de calç

**Unitat interfacial**

Forat de pal  Fossa  Sitja  Rasa fonamentació

Altres

**Seqüència física**

Reomplert per:  Reomple a:

Igual a:  Solidari amb:

Se li adossa:  S'adossa a:

Cobert per:  Cobreix:

Tallat per:  Talla:

**Materials representatius**

## Descripció

## Interpretació

Rasa fonamentació U.E.63.

## Observacions

## Arxiu

Plantes:

num.:

Seccions-alçats:

num.:

Fotografia:

num.:

## Datació

Relativa

segle XVII-XVIII

Absoluta

En base a:

Documentació

Estratigrafia

Materials

Altres

Intervenció

Data  Zona  Àmbit

Sector  Sondeig

**Estrat**  **Consistència:** Compacte   
Flonja

**Matriu**

**Inclusions naturals:**

Argila  Blocs   
Graves  Sorra   
Llims  Altres

**Inclusions antròpiques:**

Ceràmica  Material constructiu   
Vidre  Cendres   
Carbons  Metall   
Ind Lítica  Os

**Color**  Altres

**Element Constructiu**

Unitat Murària  Paviment  Claveguera  Altres

**Descripció del material:**

Pedra  Tovot/Tapia  Terra cuita  Morter de calç

**Unitat interfacial**

Forat de pal  Fossa  Sitja  Rasa fonamentació

Altres

**Seqüència física**

Reomplert per:  Reomple a:

Igual a:  Solidari amb:

Se li adossa:  S'adossa a:

Cobert per:  Cobreix:

Tallat per:  Talla:

**Materials representatius**

## Descripció

Mur de 2 x 0'40 m, fet de pedres de diferents mides mitjançat el mètode de l'encofrat perdut i lligat amb morter de calç de color blanc. És un morter força arenós, però molt consistent.

## Interpretació

Mur edifici segle XIX.

## Observacions

## Arxiu

Plantes:

num.: 5

Seccions-alçats:

num.:

Fotografia:

num.: 6

## Datació

Relativa

Absoluta

En base a:

Documentació

Estratigrafia

Materials

Altres

Intervenció	Sant Pere Mitjà, 81-87 (047/08)		
Data	Maig- Juny 2008	Zona	
Sector		Sondeig	
Ambit			

<b>Estrat</b> <input type="checkbox"/>	<b>Consistència:</b> Compacte <input type="checkbox"/>
	Flonja <input type="checkbox"/>
<b>Matriu</b> <input type="text"/>	<b>Inclusions antròpiques:</b>
<b>Inclusions naturals:</b>	Ceràmica <input type="checkbox"/>
Argila <input type="checkbox"/> Blocs <input type="checkbox"/>	Vidre <input type="checkbox"/>
Graves <input type="checkbox"/> Sorra <input type="checkbox"/>	Carbons <input type="checkbox"/>
Llims <input type="checkbox"/> Altres <input type="text"/>	Ind Lítica <input type="checkbox"/>
<b>Color</b> <input type="text"/>	Altres <input type="text"/>
	Material constructiu <input type="checkbox"/>
	Cendres <input type="checkbox"/>
	Metall <input type="checkbox"/>
	Os <input type="checkbox"/>

<b>Element Constructiu</b> <input checked="" type="checkbox"/>
Unitat Murària <input checked="" type="checkbox"/> Paviment <input type="checkbox"/> Claveguera <input type="checkbox"/> Altres <input type="text"/>
<b>Descripció del material:</b>
Pedra <input checked="" type="checkbox"/> Tovot/Tapia <input type="checkbox"/> Terra cuita <input type="checkbox"/> Morter de calç <input checked="" type="checkbox"/>

<b>Unitat interfacial</b> <input type="checkbox"/>
Forat de pal <input type="checkbox"/> Fossa <input type="checkbox"/> Sitja <input type="checkbox"/> Rasa fonamentació <input type="checkbox"/>
Altres <input type="text"/>

### Seqüència física

<b>Reomplert per:</b> <input type="text"/>	<b>Reomple a:</b> <input type="text"/>
<b>Igual a:</b> <input type="text"/>	<b>Solidari amb:</b> 66,68
<b>Se li adossa:</b> 70,74	<b>S'adossa a:</b> <input type="text"/>
<b>Cobert per:</b> 1	<b>Cobreix:</b> <input type="text"/>
<b>Tallat per:</b> <input type="text"/>	<b>Talla:</b> <input type="text"/>

### Materials representatius

## Descripció

Mur de 3'20 x 0'40 m, fet de pedres de diferents mides mitjançant el mètode de l'encofrat perdut i lligat amb morter de calç de color blanc. És un morter força arenós, però molt consistent.

## Interpretació

Mur edifici segle XIX.

## Observacions

## Arxiu

Plantes:

num.: 5

Seccions-alçats:

num.:

Fotografia:

num.: 6

## Datació

Relativa

Absoluta

En base a:

Documentació

Estratigrafia

Materials

Altres

segle XIX

Intervenció

Data  Zona  Àmbit

Sector  Sondeig

**Estrat**  **Consistència:** Compacte   
Flonja

**Matriu**

**Inclusions naturals:**

Argila  Blocs   
Graves  Sorra   
Llims  Altres

**Inclusions antròpiques:**

Ceràmica  Material constructiu   
Vidre  Cendres   
Carbons  Metall   
Ind Lítica  Os

**Color**  Altres

**Element Constructiu**

Unitat Murària  Paviment  Claveguera  Altres

**Descripció del material:**

Pedra  Tovot/Tapia  Terra cuita  Morter de calç

**Unitat interfacial**

Forat de pal  Fossa  Sitja  Rasa fonamentació

Altres

**Seqüència física**

Reomplert per:  Reomple a:

Igual a:  Solidari amb:

Se li adossa:  S'adossa a:

Cobert per:  Cobreix:

Tallat per:  Talla:

**Materials representatius**



## Descripció

Mu ?, fet de pedres de diferents mides mitjançant el mètode de l'encofrat perdut i lligat amb morter de calç de color blanc. És un morter força arenós, però molt consistent.

## Interpretació

Mur edifici segle XIX.

## Observacions

## Arxiu

Plantes:

num.: 5

Seccions-alçats:

num.:

Fotografia:

num.: 6

## Datació

Relativa

Absoluta

En base a:

Documentació

Estratigrafia

Materials

Altres

Intervenció

Data  Zona  Àmbit

Sector  Sondeig

**Estrat**  **Consistència:** Compacte   
Flonja

**Matriu**

**Inclusions naturals:**

Argila  Blocs   
Graves  Sorra   
Llims  Altres

**Inclusions antròpiques:**

Ceràmica  Material constructiu   
Vidre  Cendres   
Carbons  Metall   
Ind Lítica  Os

**Color**  Altres

**Element Constructiu**

Unitat Murària  Paviment  Claveguera  Altres

**Descripció del material:**

Pedra  Tovot/Tapia  Terra cuita  Morter de calç

**Unitat interfacial**

Forat de pal  Fossa  Sitja  Rasa fonamentació

Altres

## Seqüència física

Reomplert per:  Reomple a:

Igual a:  Solidari amb:

Se li adossa:  S'adossa a:

Cobert per:  Cobreix:

Tallat per:  Talla:

## Materials representatius

## Descripció

Mur de 3 x 0'40 m, fet de pedres de diferents mides mitjançat el mètode de l'encofrat perdut i lligat amb morter de calç de color blanc. És un morter força arenós, però molt consistent.

## Interpretació

Mur edifici segle XIX.

## Observacions

## Arxiu

Plantes:

num.: 5

Seccions-alçats:

num.:

Fotografia:

num.: 6

## Datació

Relativa

Absoluta

En base a:

Documentació

Estratigrafia

Materials

Altres

Intervenció

Data  Zona  Àmbit

Sector  Sondeig

**Estrat**  **Consistència:** Compacte   
Flonja

**Matriu**

**Inclusions naturals:**

Argila  Blocs   
Graves  Sorra   
Llims  Altres

**Inclusions antròpiques:**

Ceràmica  Material constructiu   
Vidre  Cendres   
Carbons  Metall   
Ind Lítica  Os

**Color**  Altres

**Element Constructiu**

Unitat Murària  Paviment  Claveguera  Altres

**Descripció del material:**

Pedra  Tovot/Tapia  Terra cuita  Morter de calç

**Unitat interfacial**

Forat de pal  Fossa  Sitja  Rasa fonamentació

Altres

**Seqüència física**

Reomplert per:  Reomple a:

Igual a:  Solidari amb:

Se li adossa:  S'adossa a:

Cobert per:  Cobreix:

Tallat per:  Talla:

**Materials representatius**

## Descripció

Mur de 12'20 x 0'40 m, fet de pedres de diferents mides mitjançant el mètode de l'enconfrat perdut i lligat amb morter de calç de color blanc. És un morter força arenós, però molt consistent.

## Interpretació

Mur de façana segle XIX.

## Observacions

## Arxiu

Plantes:

num.: 5

Seccions-alçats:

num.:

Fotografia:

num.: 6

## Datació

Relativa

Absoluta

En base a:

Documentació

Estratigrafia

Materials

Altres

segle XIX

Intervenció	Sant Pere Mitjà, 81-87 (047/08)		
Data	Maig- Juny 2008	Zona	
Sector		Sondeig	
		Àmbit	

<b>Estrat</b> <input type="checkbox"/>	<b>Consistència:</b> Compacte <input type="checkbox"/>
	Flonja <input type="checkbox"/>
<b>Matriu</b> <input type="text"/>	<b>Inclusions antròpiques:</b>
<b>Inclusions naturals:</b>	Ceràmica <input type="checkbox"/>
Argila <input type="checkbox"/> Blocs <input type="checkbox"/>	Vidre <input type="checkbox"/>
Graves <input type="checkbox"/> Sorra <input type="checkbox"/>	Carbons <input type="checkbox"/>
Llims <input type="checkbox"/> Altres <input type="text"/>	Ind Lítica <input type="checkbox"/>
<b>Color</b> <input type="text"/>	Altres <input type="text"/>
	Material constructiu <input type="checkbox"/>
	Cendres <input type="checkbox"/>
	Metall <input type="checkbox"/>
	Os <input type="checkbox"/>

<b>Element Constructiu</b> <input checked="" type="checkbox"/>			
Unitat Murària <input type="checkbox"/>	Paviment <input type="checkbox"/>	Claveguera <input checked="" type="checkbox"/>	Altres <input type="text"/>
<b>Descripció del material:</b>			
Pedra <input type="checkbox"/>	Tovot/Tapia <input type="checkbox"/>	Terra cuita <input type="checkbox"/>	Morter de calç <input type="checkbox"/>

<b>Unitat interfacial</b> <input type="checkbox"/>			
Forat de pal <input type="checkbox"/>	Fossa <input type="checkbox"/>	Sitja <input type="checkbox"/>	Rasa fonamentació <input type="checkbox"/>
Altres	<input type="text"/>		

## Seqüència física

Reomplert per:	<input type="text"/>	Reomple a:	<input type="text"/>
Igual a:	<input type="text"/>	Solidari amb:	<input type="text"/>
Se li adossa:	<input type="text"/>	S'adossa a:	74,69
Cobert per:	1	Cobreix:	<input type="text"/>
Tallat per:	<input type="text"/>	Talla:	66,94

## Materials representatius

## Descripció

## Interpretació

Claveguera possiblement el seu funcionament arribaria al segle XX.

## Observacions

## Arxiu

Plantes:

num.:

Seccions-alçats:

num.:

Fotografia:

num.:

6

## Datació

Relativa

segle XIX-XX

Absoluta

En base a:

Documentació

Estratigrafia

Materials

Altres

Intervenció

Data  Zona  Àmbit

Sector  Sondeig

**Estrat**  **Consistència:** Compacte   
Flonja

**Matriu**  **Inclusions antròpiques:**

**Inclusions naturals:**

Argila  Blocs  Ceràmica  Material constructiu   
Graves  Sorra  Vidre  Cendres   
Llims  Altres  Carbons  Metall   
Ind Lítica  Os

**Color**  Altres

**Element Constructiu**

Unitat Murària  Paviment  Claveguera  Altres

**Descripció del material:**

Pedra  Tovot/Tapia  Terra cuita  Morter de calç

**Unitat interfacial**

Forat de pal  Fossa  Sitja  Rasa fonamentació

Altres

## Seqüència física

**Reomplert per:**  **Reomple a:**

**Igual a:**  **Solidari amb:**

**Se li adossa:**  **S'adossa a:**

**Cobert per:**  **Cobreix:**

**Tallat per:**  **Talla:**

## Materials representatius



## Descripció

## Interpretació

Amortització claveguera U.E.71.

## Observacions

## Arxiu

Plantes:

num.:

Seccions-alçats:

num.:

Fotografia:

num.:

6

## Datació

Relativa

segle XIX-XX

Absoluta

En base a:

Documentació

Estratigrafia

Materials

Altres

Intervenció	Sant Pere Mitjà, 81-87 (047/08)		
Data	Maig- Juny 2008	Zona	
Sector		Sondeig	
		Àmbit	

<b>Estrat</b> <input type="checkbox"/>	<b>Consistència:</b> Compacte <input type="checkbox"/>
	Flonja <input type="checkbox"/>
<b>Matriu</b> <input type="text"/>	<b>Inclusions antròpiques:</b>
<b>Inclusions naturals:</b>	Ceràmica <input type="checkbox"/>
Argila <input type="checkbox"/> Blocs <input type="checkbox"/>	Vidre <input type="checkbox"/>
Graves <input type="checkbox"/> Sorra <input type="checkbox"/>	Carbons <input type="checkbox"/>
Llims <input type="checkbox"/> Altres <input type="text"/>	Ind Lítica <input type="checkbox"/>
<b>Color</b> <input type="text"/>	Altres <input type="text"/>
	Material constructiu <input type="checkbox"/>
	Cendres <input type="checkbox"/>
	Metall <input type="checkbox"/>
	Os <input type="checkbox"/>

<b>Element Constructiu</b> <input type="checkbox"/>
Unitat Murària <input type="checkbox"/> Paviment <input type="checkbox"/> Claveguera <input type="checkbox"/> Altres <input type="text"/>
<b>Descripció del material:</b>
Pedra <input type="checkbox"/> Tovot/Tapia <input type="checkbox"/> Terra cuita <input type="checkbox"/> Morter de calç <input type="checkbox"/>

<b>Unitat interfacial</b> <input checked="" type="checkbox"/>
Forat de pal <input type="checkbox"/> Fossa <input type="checkbox"/> Sitja <input type="checkbox"/> Rasa fonamentació <input checked="" type="checkbox"/>
Altres <input type="text"/>

## Seqüència física

<b>Reomplert per:</b> 71,72	<b>Reomple a:</b> <input type="text"/>
<b>Igual a:</b> <input type="text"/>	<b>Solidari amb:</b> <input type="text"/>
<b>Se li adossa:</b> <input type="text"/>	<b>S'adossa a:</b> <input type="text"/>
<b>Cobert per:</b> 1	<b>Cobreix:</b> <input type="text"/>
<b>Tallat per:</b> <input type="text"/>	<b>Talla:</b> <input type="text"/>

## Materials representatius

## Descripció

## Interpretació

Rasa claveguera U.E.71.

## Observacions

## Arxiu

### Plantes:

num.:

### Seccions-alçats:

num.:

### Fotografia:

num.:

6

## Datació

Relativa

segle XIX-XX

Absoluta

En base a:

Documentació

Estratigrafia

Materials

Altres

Intervenció

Data  Zona  Àmbit

Sector  Sondeig

**Estrat**  **Consistència:** Compacte   
Flonja

**Matriu**

**Inclusions naturals:**

Argila  Blocs  Ceràmica  Material constructiu

Graves  Sorra  Vidre  Cendres

Llims  Altres  Carbons  Metall

Ind Lítica  Os

**Color**  Altres

**Element Constructiu**

Unitat Murària  Paviment  Claveguera  Altres

**Descripció del material:**

Pedra  Tovot/Tapia  Terra cuita  Morter de calç

**Unitat interfacial**

Forat de pal  Fossa  Sitja  Rasa fonamentació

Altres

**Seqüència física**

Reomplert per:  Reomple a:

Igual a:  Solidari amb:

Se li adossa:  S'adossa a:

Cobert per:  Cobreix:

Tallat per:  Talla:

**Materials representatius**

## Descripció

Dipòsit de planta rectangular de dimensions 1'70 x 1 m. Està farcit de runa. No s'excava en la seva totalitat.

## Interpretació

Dipòsit que funciona com a fossa sèptica.

## Observacions

## Arxiu

Plantes:

num.:

Seccions-alçats:

num.:

Fotografia:

num.:

## Datació

Relativa

segle XIX-XX

Absoluta

En base a:

Documentació

Estratigrafia

Materials

Altres

Intervenció

Data  Zona  Àmbit

Sector  Sondeig

**Estrat**  **Consistència:** Compacte   
Flonja

**Matriu**  **Inclusions antròpiques:**

**Inclusions naturals:**

Argila  Blocs  Ceràmica  Material constructiu   
Graves  Sorra  Vidre  Cendres   
Llims  Altres  Carbons  Metall   
Ind Lítica  Os

**Color**  Altres

**Element Constructiu**

Unitat Murària  Paviment  Claveguera  Altres

**Descripció del material:**

Pedra  Tovot/Tapia  Terra cuita  Morter de calç

**Unitat interfacial**

Forat de pal  Fossa  Sitja  Rasa fonamentació

Altres

## Seqüència física

**Reomplert per:**  **Reomple a:**

**Igual a:**  **Solidari amb:**

**Se li adossa:**  **S'adossa a:**

**Cobert per:**  **Cobreix:**

**Tallat per:**  **Talla:**

## Materials representatius

## Descripció

Nivell de reompliment del dipòsit U.E.74. Està compost per runa. Aquest nivell no es va excavar completament en veure la seves característiques.

## Interpretació

Amortització dipòsit U.E.74.

## Observacions

## Arxiu

Plantes:

num.:

Seccions-alçats:

num.:

Fotografia:

num.:

6

## Datació

Relativa

segle XIX-XX

Absoluta

En base a:

Documentació

Estratigrafia

Materials

Altres

Intervenció	Sant Pere Mitjà, 81-87 (047/08)		
Data	Maig- Juny 2008	Zona	
Sector		Sondeig	
Ambit			

<b>Estrat</b> <input checked="" type="checkbox"/>	<b>Consistència:</b> Compacte <input type="checkbox"/>
	Flonja <input checked="" type="checkbox"/>
<b>Matriu</b> <input type="checkbox"/>	SORRA
<b>Inclusions naturals:</b>	<b>Inclusions antròpiques:</b>
Argila <input type="checkbox"/> Blocs <input type="checkbox"/>	Ceràmica <input checked="" type="checkbox"/>
Graves <input type="checkbox"/> Sorra <input checked="" type="checkbox"/>	Vidre <input type="checkbox"/>
Llims <input checked="" type="checkbox"/> Altres <input type="checkbox"/>	Carbons <input type="checkbox"/>
<b>Color</b> <input type="checkbox"/>	MARRÓ
	Ind Lítica <input type="checkbox"/>
	Os <input type="checkbox"/>
	Altres <input type="checkbox"/>

<b>Element Constructiu</b> <input type="checkbox"/>
Unitat Murària <input type="checkbox"/> Paviment <input type="checkbox"/> Claveguera <input type="checkbox"/> Altres <input type="checkbox"/>
<b>Descripció del material:</b>
Pedra <input type="checkbox"/> Tovot/Tapia <input type="checkbox"/> Terra cuita <input type="checkbox"/> Morter de calç <input type="checkbox"/>

<b>Unitat interfacial</b> <input type="checkbox"/>
Forat de pal <input type="checkbox"/> Fossa <input type="checkbox"/> Sitja <input type="checkbox"/> Rasa fonamentació <input type="checkbox"/>
Altres <input type="checkbox"/>

## Seqüència física

<b>Reomplert per:</b>	<input type="checkbox"/>	<b>Reomple a:</b>	<input type="checkbox"/>
<b>Igual a:</b>	<input type="checkbox"/>	<b>Solidari amb:</b>	<input type="checkbox"/>
<b>Se li adossa:</b>	<input type="checkbox"/>	<b>S'adossa a:</b>	<input type="checkbox"/>
<b>Cobert per:</b>	44	<b>Cobreix:</b>	<input type="checkbox"/>
<b>Tallat per:</b>	<input type="checkbox"/>	<b>Talla:</b>	<input type="checkbox"/>

## Materials representatius



## Descripció

Nivell documentat al fons del retall U.E.43 compost per llims i sorres.

## Interpretació

Nivell d'amortització.

## Observacions

## Arxiu

Plantes:

num.:

Seccions-alçats:

num.:

Fotografia:

num.:

## Datació

Relativa

Absoluta

En base a:

Documentació

Estratigrafia

Materials

Altres

Intervenció

Data  Zona  Àmbit

Sector  Sondeig

**Estrat**  **Consistència:** Compacte   
Flonja

**Matriu**

**Inclusions naturals:**

Argila  Blocs   
Graves  Sorra   
Llims  Altres

**Inclusions antròpiques:**

Ceràmica  Material constructiu   
Vidre  Cendres   
Carbons  Metall   
Ind Lítica  Os

**Color**  Altres

**Element Constructiu**

Unitat Murària  Paviment  Claveguera  Altres

**Descripció del material:**

Pedra  Tovot/Tapia  Terra cuita  Morter de calç

**Unitat interfacial**

Forat de pal  Fossa  Sitja  Rasa fonamentació

Altres

**Seqüència física**

**Reomplert per:**  **Reomple a:**

**Igual a:**  **Solidari amb:**

**Se li adossa:**  **S'adossa a:**

**Cobert per:**  **Cobreix:**

**Tallat per:**  **Talla:**

**Materials representatius**

## Descripció

## Interpretació

Rasa fonamentació U.E. 11.

## Observacions

## Arxiu

Plantes:

num.:

Seccions-alçats:

num.:

Fotografia:

num.:

## Datació

Relativa

Absoluta

segle XIX

En base a:

Documentació

Estratigrafia

Materials

Altres

Intervenció

Data  Zona  Àmbit

Sector  Sondeig

**Estrat**  **Consistència:** Compacte   
 Flonja

**Matriu**  **Inclusions antròpiques:**

**Inclusions naturals:**

Argila <input type="checkbox"/>	Blocs <input checked="" type="checkbox"/>	Ceràmica <input type="checkbox"/>	Material constructiu <input type="checkbox"/>
Graves <input checked="" type="checkbox"/>	Sorra <input checked="" type="checkbox"/>	Vidre <input type="checkbox"/>	Cendres <input type="checkbox"/>
Llims <input type="checkbox"/>	Altres <input type="text"/>	Carbons <input type="checkbox"/>	Metall <input type="checkbox"/>
<b>Color</b> <input type="text"/>		Ind Lítica <input type="checkbox"/>	Os <input type="checkbox"/>
		Altres <input type="text"/>	

**Element Constructiu**

Unitat Murària  Paviment  Claveguera  Altres

**Descripció del material:**

Pedra  Tovot/Tapia  Terra cuita  Morter de calç

**Unitat interfacial**

Forat de pal  Fossa  Sitja  Rasa fonamentació

Altres

## Seqüència física

<b>Reomplert per:</b> <input type="text"/>	<b>Reomple a:</b> <input type="text" value="78"/>
<b>Igual a:</b> <input type="text"/>	<b>Solidari amb:</b> <input type="text"/>
<b>Se li adossa:</b> <input type="text"/>	<b>S'adossa a:</b> <input type="text"/>
<b>Cobert per:</b> <input type="text" value="1"/>	<b>Cobreix:</b> <input type="text"/>
<b>Tallat per:</b> <input type="text"/>	<b>Talla:</b> <input type="text"/>

## Materials representatius

## Descripció

## Interpretació

Rebliment rasa fonamentació U.E.78 corresponent al mur U.E.11.

## Observacions

## Arxiu

Plantes:

num.:

Seccions-alçats:

num.:

Fotografia:

num.:

## Datació

Relativa

Absoluta

segle XIX

En base a:

Documentació

Estratigrafia

Materials

Altres

Intervenció

Data  Zona  Àmbit

Sector  Sondeig

**Estrat**  **Consistència:** Compacte   
Flonja

**Matriu**

**Inclusions naturals:**

Argila  Blocs   
Graves  Sorra   
Llims  Altres

**Inclusions antròpiques:**

Ceràmica  Material constructiu   
Vidre  Cendres   
Carbons  Metall   
Ind Lítica  Os

**Color**  Altres

**Element Constructiu**

Unitat Murària  Paviment  Claveguera  Altres

**Descripció del material:**

Pedra  Tovot/Tapia  Terra cuita  Morter de calç

**Unitat interfacial**

Forat de pal  Fossa  Sitja  Rasa fonamentació

Altres

## Seqüència física

Reomplert per:  Reomple a:

Igual a:  Solidari amb:

Se li adossa:  S'adossa a:

Cobert per:  Cobreix:

Tallat per:  Talla:

## Materials representatius

## Descripció

Retall d'unes dimensions de 1'60 x 1'20 m.

## Interpretació

Fossa sèptica contemporània.

## Observacions

## Arxiu

Plantes:

num.:

Seccions-alçats:

num.:

Fotografia:

num.:

## Datació

Relativa

Absoluta

segle XX

En base a:

Documentació

Estratigrafia

Materials

Altres

Intervenció

Data  Zona  Àmbit

Sector  Sondeig

**Estrat**  **Consistència:** Compacte   
Flonja

**Matriu**  **Inclusions antròpiques:**

**Inclusions naturals:**

Argila  Blocs  Ceràmica  Material constructiu   
Graves  Sorra  Vidre  Cendres   
Llims  Altres  Carbons  Metall   
Ind Lítica  Os

**Color**  Altres

**Element Constructiu**

Unitat Murària  Paviment  Claveguera  Altres

**Descripció del material:**

Pedra  Tovot/Tapia  Terra cuita  Morter de calç

**Unitat interfacial**

Forat de pal  Fossa  Sitja  Rasa fonamentació

Altres

## Seqüència física

**Reomplert per:**  **Reomple a:**

**Igual a:**  **Solidari amb:**

**Se li adossa:**  **S'adossa a:**

**Cobert per:**  **Cobreix:**

**Tallat per:**  **Talla:**

## Materials representatius



## Descripció

## Interpretació

Rebliment U.E.80.

## Observacions

## Arxiu

Plantes:

num.:

Seccions-alçats:

num.:

Fotografia:

num.:

## Datació

Relativa

Absoluta

segle XX

En base a:

Documentació

Estratigrafia

Materials

Altres

Intervenció

Data  Zona  Àmbit

Sector  Sondeig

**Estrat**  **Consistència:** Compacte   
Flonja

**Matriu**

**Inclusions naturals:**

Argila  Blocs   
Graves  Sorra   
Llims  Altres

**Inclusions antròpiques:**

Ceràmica  Material constructiu   
Vidre  Cendres   
Carbons  Metall   
Ind Lítica  Os

**Color**  Altres

**Element Constructiu**

Unitat Murària  Paviment  Claveguera  Altres

**Descripció del material:**

Pedra  Tovot/Tapia  Terra cuita  Morter de calç

**Unitat interfacial**

Forat de pal  Fossa  Sitja  Rasa fonamentació

Altres

## Seqüència física

Reomplert per:  Reomple a:

Igual a:  Solidari amb:

Se li adossa:  S'adossa a:

Cobert per:  Cobreix:

Tallat per:  Talla:

## Materials representatius

0

## Descripció

Mur de 2'80 x 0'50 m, fet de pedres de diferents mides mitjançant el mètode de l'encofrat perdut i lligat amb morter de calç de color blanc. És un morter força arenós, però molt consistent.

## Interpretació

Mur edifici segle XIX.

## Observacions

## Arxiu

Plantes:

num.: 5

Seccions-alçats:

num.:

Fotografia:

num.:

## Datació

Relativa

Absoluta

En base a:

Documentació

Estratigrafia

Materials

Altres

Intervenció	Sant Pere Mitjà, 81-87 (047/08)		
Data	Maig- Juny 2008	Zona	
Sector		Sondeig	
Ambit			

<b>Estrat</b> <input checked="" type="checkbox"/>	<b>Consistència:</b> Compacte <input type="checkbox"/>
	Flonja <input checked="" type="checkbox"/>
<b>Matriu</b> MORTER DE CALÇ	<b>Inclusions antròpiques:</b>
<b>Inclusions naturals:</b>	Ceràmica <input type="checkbox"/>
Argila <input type="checkbox"/> Blocs <input type="checkbox"/>	Vidre <input type="checkbox"/>
Graves <input type="checkbox"/> Sorra <input type="checkbox"/>	Carbons <input type="checkbox"/>
Llims <input type="checkbox"/> Altres	Ind Lítica <input type="checkbox"/>
<b>Color</b>	Altres

<b>Element Constructiu</b> <input type="checkbox"/>
Unitat Murària <input type="checkbox"/> Paviment <input type="checkbox"/> Claveguera <input type="checkbox"/> Altres
<b>Descripció del material:</b>
Pedra <input type="checkbox"/> Tovot/Tapia <input type="checkbox"/> Terra cuita <input type="checkbox"/> Morter de calç <input type="checkbox"/>

<b>Unitat interfacial</b> <input type="checkbox"/>
Forat de pal <input type="checkbox"/> Fossa <input type="checkbox"/> Sitja <input type="checkbox"/> Rasa fonamentació <input type="checkbox"/>
Altres

## Seqüència física

Reomplert per:		Reomple a:	
Igual a:		Solidari amb:	
Se li adossa:	4	S'adossa a:	
Cobert per:	1	Cobreix:	54
Tallat per:		Talla:	

## Materials representatius

## Descripció

## Interpretació

Capa de morter de calç corresponent al bastiment de la bancada del mur U.E.04.

## Observacions

## Arxiu

### Plantes:

num.: 3

### Seccions-alçats:

num.: 6,9

### Fotografia:

num.: 25,26,27,28,30

## Datació

Relativa

posterior segle XIII

Absoluta

En base a:

Documentació

Estratigrafia

Materials

Altres

Intervenció	Sant Pere Mitjà, 81-87 (047/08)		
Data	Maig- Juny 2008	Zona	
Sector		Sondeig	
Ambit			

<b>Estrat</b> <input type="checkbox"/>	<b>Consistència:</b> Compacte <input type="checkbox"/>
	Flonja <input type="checkbox"/>
<b>Matriu</b> <input type="text"/>	<b>Inclusions antròpiques:</b>
<b>Inclusions naturals:</b>	Ceràmica <input type="checkbox"/>
Argila <input type="checkbox"/> Blocs <input type="checkbox"/>	Vidre <input type="checkbox"/>
Graves <input type="checkbox"/> Sorra <input type="checkbox"/>	Carbons <input type="checkbox"/>
Llims <input type="checkbox"/> Altres <input type="text"/>	Ind Lítica <input type="checkbox"/>
<b>Color</b> <input type="text"/>	Altres <input type="text"/>
	Material constructiu <input type="checkbox"/>
	Cendres <input type="checkbox"/>
	Metall <input type="checkbox"/>
	Os <input type="checkbox"/>

<b>Element Constructiu</b> <input checked="" type="checkbox"/>	
Unitat Murària <input checked="" type="checkbox"/>	Paviment <input type="checkbox"/>
Claveguera <input type="checkbox"/>	Altres <input type="text"/>
<b>Descripció del material:</b>	
Pedra <input checked="" type="checkbox"/>	Tovot/Tapia <input type="checkbox"/>
Terra cuita <input type="checkbox"/>	Morter de calç <input checked="" type="checkbox"/>

<b>Unitat interfacial</b> <input type="checkbox"/>	
Forat de pal <input type="checkbox"/>	Fossa <input type="checkbox"/>
Sitja <input type="checkbox"/>	Rasa fonamentació <input type="checkbox"/>
Altres <input type="text"/>	

## Seqüència física

Reomplert per:	<input type="text"/>	Reomple a:	<input type="text"/>
Igual a:	<input type="text"/>	Solidari amb:	<input type="text"/>
Se li adossa:	<input type="text"/>	S'adossa a:	82,86,10
Cobert per:	1	Cobreix:	<input type="text"/>
Tallat per:	<input type="text"/>	Talla:	48

## Materials representatius

## Descripció

Mur de 0'60 x 0'40 m, fet de pedres de diferents mides mitjançant el mètode de l'encofrat perdut i lligat amb morter de calç de color blanc. És un morter força arenós, però molt consistent.

## Interpretació

Mur edifici segle XIX.

## Observacions

## Arxiu

Plantes:

num.: 5

Seccions-alçats:

num.:

Fotografia:

num.:

## Datació

Relativa

Absoluta

En base a:

Documentació

Estratigrafia

Materials

Altres

Intervenció

Data  Zona  Àmbit

Sector  Sondeig

**Estrat**  **Consistència:** Compacte   
Flonja

**Matriu**

**Inclusions naturals:**

Argila  Blocs   
Graves  Sorra   
Llims  Altres

**Inclusions antròpiques:**

Ceràmica  Material constructiu   
Vidre  Cendres   
Carbons  Metall   
Ind Lítica  Os

**Color**  Altres

**Element Constructiu**

Unitat Murària  Paviment  Claveguera  Altres

**Descripció del material:**

Pedra  Tovot/Tapia  Terra cuita  Morter de calç

**Unitat interfacial**

Forat de pal  Fossa  Sitja  Rasa fonamentació

Altres

## Seqüència física

Reomplert per:  Reomple a:

Igual a:  Solidari amb:

Se li adossa:  S'adossa a:

Cobert per:  Cobreix:

Tallat per:  Talla:

## Materials representatius



## Descripció

Mur de 1 x 0'40 m, fet de pedres de diferents mides mitjançat el mètode de l'encofrat perdut i lligat amb morter de calç de color blanc. És un morter força arenós, però molt consistent.

## Interpretació

Mur edifici segle XIX.

## Observacions

## Arxiu

Plantes:

num.: 5

Seccions-alçats:

num.:

Fotografia:

num.:

## Datació

Relativa

Absoluta

segle XIX

En base a:

Documentació

Estratigrafia

Materials

Altres

Intervenció

Data  Zona  Àmbit

Sector  Sondeig

**Estrat**  **Consistència:** Compacte   
Flonja

**Matriu**

**Inclusions naturals:**

Argila  Blocs   
Graves  Sorra   
Llims  Altres

**Inclusions antròpiques:**

Ceràmica  Material constructiu   
Vidre  Cendres   
Carbons  Metall   
Ind Lítica  Os

**Color**  Altres

**Element Constructiu**

Unitat Murària  Paviment  Claveguera  Altres

**Descripció del material:**

Pedra  Tovot/Tapia  Terra cuita  Morter de calç

**Unitat interfacial**

Forat de pal  Fossa  Sitja  Rasa fonamentació

Altres

## Seqüència física

Reomplert per:  Reomple a:

Igual a:  Solidari amb:

Se li adossa:  S'adossa a:

Cobert per:  Cobreix:

Tallat per:  Talla:

## Materials representatius

## Descripció

Mur de 2'20 x1'70x 0'40 m, fet de pedres de diferents mides mitjançat el mètode de l'encofrat perdut i lligat amb morter de calç de color blanc. És un morter força arenós, però molt consistent.

## Interpretació

Mur edifici segle XIX.

## Observacions

## Arxiu

### Plantes:

num.: 5

### Seccions-alçats:

num.: 10,12

### Fotografia:

num.:

## Datació

Relativa

Absoluta

En base a:

Documentació

Estratigrafia

Materials

Altres

segle XIX

Intervenció	Sant Pere Mitjà, 81-87 (047/08)		
Data	Maig- Juny 2008	Zona	
Sector		Sondeig	
Ambit			

<b>Estrat</b> <input type="checkbox"/>	<b>Consistència:</b> Compacte <input type="checkbox"/>
	Flonja <input type="checkbox"/>
<b>Matriu</b> <input type="text"/>	<b>Inclusions antròpiques:</b>
<b>Inclusions naturals:</b>	Ceràmica <input type="checkbox"/>
Argila <input type="checkbox"/> Blocs <input type="checkbox"/>	Vidre <input type="checkbox"/>
Graves <input type="checkbox"/> Sorra <input type="checkbox"/>	Carbons <input type="checkbox"/>
Llims <input type="checkbox"/> Altres <input type="text"/>	Ind Lítica <input type="checkbox"/>
<b>Color</b> <input type="text"/>	Altres <input type="text"/>
	Material constructiu <input type="checkbox"/>
	Cendres <input type="checkbox"/>
	Metall <input type="checkbox"/>
	Os <input type="checkbox"/>

<b>Element Constructiu</b> <input checked="" type="checkbox"/>	
Unitat Murària <input checked="" type="checkbox"/>	Paviment <input type="checkbox"/>
Claveguera <input type="checkbox"/>	Altres <input type="text"/>
<b>Descripció del material:</b>	
Pedra <input checked="" type="checkbox"/>	Tovot/Tapia <input type="checkbox"/>
Terra cuita <input type="checkbox"/>	Morter de calç <input checked="" type="checkbox"/>

<b>Unitat interfacial</b> <input type="checkbox"/>	
Forat de pal <input type="checkbox"/>	Fossa <input type="checkbox"/>
Sitja <input type="checkbox"/>	Rasa fonamentació <input type="checkbox"/>
Altres <input type="text"/>	

## Seqüència física

Reomplert per: <input type="text"/>	Reomple a: <input type="text"/>
Igual a: <input type="text"/>	Solidari amb: <input type="text"/>
Se li adossa: 87,89 <input type="text"/>	S'adossa a: <input type="text"/>
Cobert per: 1 <input type="text"/>	Cobreix: <input type="text"/>
Tallat per: <input type="text"/>	Talla: 56,57,48 <input type="text"/>

## Materials representatius

## Descripció

Mur de 1'90x 0'40 m, fet de pedres de diferents mides mitjançant el mètode de l'encofrat perdut i lligat amb morter de calç de color blanc. És un morter força arenós, però molt consistent.

## Interpretació

Mur edifici segle XIX.

## Observacions

## Arxiu

Plantes:

num.: 5

Seccions-alçats:

num.: 10

Fotografia:

num.:

## Datació

Relativa

Absoluta

En base a:

Documentació

Estratigrafia

Materials

Altres

segle XIX

Intervenció

Data  Zona  Àmbit

Sector  Sondeig

**Estrat**  **Consistència:** Compacte   
Flonja

**Matriu**

**Inclusions naturals:**

Argila  Blocs   
Graves  Sorra   
Llims  Altres

**Inclusions antròpiques:**

Ceràmica  Material constructiu   
Vidre  Cendres   
Carbons  Metall   
Ind Lítica  Os

**Color**  Altres

**Element Constructiu**

Unitat Murària  Paviment  Claveguera  Altres

**Descripció del material:**

Pedra  Tovot/Tapia  Terra cuita  Morter de calç

**Unitat interfacial**

Forat de pal  Fossa  Sitja  Rasa fonamentació

Altres

**Seqüència física**

Reomplert per:  Reomple a:

Igual a:  Solidari amb:

Se li adossa:  S'adossa a:

Cobert per:  Cobreix:

Tallat per:  Talla:

**Materials representatius**

## Descripció

Mur de 1'20x 0'50 m, fet de pedres de diferents mides mitjançant el mètode de l'encofrat perdut i lligat amb morter de calç de color blanc. És un morter força arenós, però molt consistent.

## Interpretació

Mur edifici segle XIX.

## Observacions

## Arxiu

Plantes:

num.:

5

Seccions-alçats:

num.:

Fotografia:

num.:

## Datació

Relativa

Absoluta

En base a:

Documentació

Estratigrafia

Materials

Altres

segle XIX

Intervenció

Data  Zona  Àmbit

Sector  Sondeig

**Estrat**  **Consistència:** Compacte   
Flonja

**Matriu**

**Inclusions naturals:**

Argila  Blocs   
Graves  Sorra   
Llims  Altres

**Inclusions antròpiques:**

Ceràmica  Material constructiu   
Vidre  Cendres   
Carbons  Metall   
Ind Lítica  Os

**Color**  Altres

**Element Constructiu**

Unitat Murària  Paviment  Claveguera  Altres

**Descripció del material:**

Pedra  Tovot/Tapia  Terra cuita  Morter de calç

**Unitat interfacial**

Forat de pal  Fossa  Sitja  Rasa fonamentació

Altres

## Seqüència física

**Reomplert per:**  **Reomple a:**

**Igual a:**  **Solidari amb:**

**Se li adossa:**  **S'adossa a:**

**Cobert per:**  **Cobreix:**

**Tallat per:**  **Talla:**

## Materials representatius



## Descripció

## Interpretació

Rasa fonamentació dipòsit U.E.34.

## Observacions

## Arxiu

Plantes:

num.:

Seccions-alçats:

num.:

Fotografia:

num.:

## Datació

Relativa

segle XVII-XVIII

Absoluta

En base a:

Documentació

Estratigrafia

Materials

Altres

Intervenció	Sant Pere Mitjà, 81-87 (047/08)		
Data	Maig- Juny 2008	Zona	
Sector		Sondeig	
Ambit			

<b>Estrat</b> <input checked="" type="checkbox"/>	<b>Consistència:</b> Compacte <input checked="" type="checkbox"/>
	Flonja <input type="checkbox"/>
<b>Matriu</b> RUNA	<b>Inclusions antròpiques:</b>
<b>Inclusions naturals:</b>	Ceràmica <input type="checkbox"/>
Argila <input checked="" type="checkbox"/> Blocs <input checked="" type="checkbox"/>	Vidre <input type="checkbox"/>
Graves <input type="checkbox"/> Sorra <input type="checkbox"/>	Carbons <input type="checkbox"/>
Llims <input type="checkbox"/> Altres	Ind Lítica <input type="checkbox"/>
<b>Color</b> FOSC	Altres

<b>Element Constructiu</b> <input type="checkbox"/>
Unitat Murària <input type="checkbox"/> Paviment <input type="checkbox"/> Claveguera <input type="checkbox"/> Altres
<b>Descripció del material:</b>
Pedra <input type="checkbox"/> Tovot/Tapia <input type="checkbox"/> Terra cuita <input type="checkbox"/> Morter de calç <input type="checkbox"/>

<b>Unitat interfacial</b> <input type="checkbox"/>
Forat de pal <input type="checkbox"/> Fossa <input type="checkbox"/> Sitja <input type="checkbox"/> Rasa fonamentació <input type="checkbox"/>
Altres

## Seqüència física

Reomplert per:		Reomple a:	17
Igual a:		Solidari amb:	
Se li adossa:		S'adossa a:	
Cobert per:	1	Cobreix:	
Tallat per:		Talla:	

## Materials representatius

## Descripció

Nivell de reompliment del dipòsit U.E.17. Està compost per runa i material orgànic de color molt fosc. Aquest sediment és resultat de la funció d'aquest dipòsit com a fossa sèptica.

## Interpretació

Amortització dipòsit U.E.17.

## Observacions

## Arxiu

Plantes:

num.:

Seccions-alçats:

num.:

Fotografia:

num.:

## Datació

Relativa

Absoluta

segle XIX

En base a:

Documentació

Estratigrafia

Materials

Altres

Intervenció

Data  Zona  Àmbit

Sector  Sondeig

**Estrat**  **Consistència:** Compacte   
Flonja

**Matriu**

**Inclusions naturals:**

Argila  Blocs   
Graves  Sorra   
Llims  Altres

**Inclusions antròpiques:**

Ceràmica  Material constructiu   
Vidre  Cendres   
Carbons  Metall   
Ind Lítica  Os

**Color**  Altres

**Element Constructiu**

Unitat Murària  Paviment  Claveguera  Altres

**Descripció del material:**

Pedra  Tovot/Tapia  Terra cuita  Morter de calç

**Unitat interfacial**

Forat de pal  Fossa  Sitja  Rasa fonamentació

Altres

## Seqüència física

**Reomplert per:**  **Reomple a:**

**Igual a:**  **Solidari amb:**

**Se li adossa:**  **S'adossa a:**

**Cobert per:**  **Cobreix:**

**Tallat per:**  **Talla:**

## Materials representatius

## Descripció

## Interpretació

Rasa fonamentació del dipòsit U.E.17.

## Observacions

## Arxiu

Plantes:

num.:

Seccions-alçats:

num.:

Fotografia:

num.:

## Datació

Relativa

Absoluta

segle XIX

En base a:

Documentació

Estratigrafia

Materials

Altres

Intervenció	Sant Pere Mitjà, 81-87 (047/08)		
Data	Maig- Juny 2008	Zona	
Sector		Sondeig	
Ambit			

<b>Estrat</b> <input type="checkbox"/>	<b>Consistència:</b> Compacte <input type="checkbox"/>
	Flonja <input type="checkbox"/>
<b>Matriu</b> <input type="text"/>	<b>Inclusions antròpiques:</b>
<b>Inclusions naturals:</b>	Ceràmica <input type="checkbox"/>
Argila <input type="checkbox"/> Blocs <input type="checkbox"/>	Vidre <input type="checkbox"/>
Graves <input type="checkbox"/> Sorra <input type="checkbox"/>	Carbons <input type="checkbox"/>
Llims <input type="checkbox"/> Altres <input type="text"/>	Ind Lítica <input type="checkbox"/>
<b>Color</b> <input type="text"/>	Altres <input type="text"/>
	Material constructiu <input type="checkbox"/>
	Cendres <input type="checkbox"/>
	Metall <input type="checkbox"/>
	Os <input type="checkbox"/>

<b>Element Constructiu</b> <input checked="" type="checkbox"/>			
Unitat Murària <input type="checkbox"/>	Paviment <input type="checkbox"/>	Claveguera <input checked="" type="checkbox"/>	Altres <input type="text"/>
<b>Descripció del material:</b>			
Pedra <input type="checkbox"/>	Tovot/Tapia <input type="checkbox"/>	Terra cuita <input type="checkbox"/>	Morter de calç <input type="checkbox"/>

<b>Unitat interfacial</b> <input type="checkbox"/>			
Forat de pal <input type="checkbox"/>	Fossa <input type="checkbox"/>	Sitja <input type="checkbox"/>	Rasa fonamentació <input type="checkbox"/>
Altres	<input type="text"/>		

## Seqüència física

Reomplert per:	<input type="text"/>	Reomple a:	<input type="text"/>
Igual a:	<input type="text"/>	Solidari amb:	<input type="text"/>
Se li adossa:	<input type="text"/>	S'adossa a:	<input type="text"/>
Cobert per:	1	Cobreix:	<input type="text"/>
Tallat per:	71	Talla:	<input type="text"/>

## Materials representatius

## Descripció

## Interpretació

Claveguera edifici segle XIX.

## Observacions

## Arxiu

Plantes:

num.:

Seccions-alçats:

num.:

Fotografia:

num.:

## Datació

Relativa

segle XIX

Absoluta

En base a:

Documentació

Estratigrafia

Materials

Altres

Intervenció

Data  Zona  Àmbit

Sector  Sondeig

**Estrat**  **Consistència:** Compacte   
Flonja

**Matriu**  **Inclusions antròpiques:**

**Inclusions naturals:**

Argila  Blocs  Ceràmica  Material constructiu   
Graves  Sorra  Vidre  Cendres   
Llims  Altres  Carbons  Metall   
Ind Lítica  Os

**Color**  Altres

**Element Constructiu**

Unitat Murària  Paviment  Claveguera  Altres

**Descripció del material:**

Pedra  Tovot/Tapia  Terra cuita  Morter de calç

**Unitat interfacial**

Forat de pal  Fossa  Sitja  Rasa fonamentació

Altres

## Seqüència física

**Reomplert per:**  **Reomple a:**

**Igual a:**  **Solidari amb:**

**Se li adossa:**  **S'adossa a:**

**Cobert per:**  **Cobreix:**

**Tallat per:**  **Talla:**

## Materials representatius



## Descripció

## Interpretació

Amortització claveguer U.E.94.

## Observacions

## Arxiu

Plantes:

num.:

Seccions-alçats:

num.:

Fotografia:

num.:

## Datació

Relativa

Absoluta

En base a:

Documentació

Estratigrafia

Materials

Altres

Intervenció

Data  Zona  Àmbit

Sector  Sondeig

**Estrat**  **Consistència:** Compacte   
Flonja

**Matriu**

**Inclusions naturals:**

Argila  Blocs  Ceràmica  Material constructiu   
Graves  Sorra  Vidre  Cendres   
Llims  Altres  Carbons  Metall   
Ind Lítica  Os

**Color**  Altres

**Element Constructiu**

Unitat Murària  Paviment  Claveguera  Altres

**Descripció del material:**

Pedra  Tovot/Tapia  Terra cuita  Morter de calç

**Unitat interfacial**

Forat de pal  Fossa  Sitja  Rasa fonamentació

Altres

**Seqüència física**

**Reomplert per:**  **Reomple a:**

**Igual a:**  **Solidari amb:**

**Se li adossa:**  **S'adossa a:**

**Cobert per:**  **Cobreix:**

**Tallat per:**  **Talla:**

**Materials representatius**

## Descripció

## Interpretació

Rasa fonamentació claveguera U.E.94.

## Observacions

## Arxiu

Plantes:

num.:

Seccions-alçats:

num.:

Fotografia:

num.:

## Datació

Relativa

segle XIX

Absoluta

En base a:

Documentació

Estratigrafia

Materials

Altres

Intervenció

Data  Zona  Àmbit

Sector  Sondeig

**Estrat**  **Consistència:** Compacte   
Flonja

**Matriu**

**Inclusions naturals:**

Argila  Blocs   
Graves  Sorra   
Llims  Altres

**Inclusions antròpiques:**

Ceràmica  Material constructiu   
Vidre  Cendres   
Carbons  Metall   
Ind Lítica  Os

**Color**  Altres

**Element Constructiu**

Unitat Murària  Paviment  Claveguera  Altres

**Descripció del material:**

Pedra  Tovot/Tapia  Terra cuita  Morter de calç

**Unitat interfacial**

Forat de pal  Fossa  Sitja  Rasa fonamentació

Altres

**Seqüència física**

Reomplert per:  Reomple a:

Igual a:  Solidari amb:

Se li adossa:  S'adossa a:

Cobert per:  Cobreix:

Tallat per:  Talla:

**Materials representatius**

## Descripció

Les dimensions d'aquest dipòsit no es poden documentar. La part que en queda es fica per sota el perfil del limit de l'excavació. Aquest dipòsit va ser desmuntat en construir-se la U.E.34.

## Interpretació

Dipòsit que funciona com a fossa sèptica.

## Observacions

## Arxiu

Plantes:

num.: 4

Seccions-alçats:

num.: 12

Fotografia:

num.: 32

## Datació

Relativa

Absoluta

En base a:

Documentació

Estratigrafia

Materials

Altres

Intervenció	Sant Pere Mitjà, 81-87 (047/08)		
Data	Maig- Juny 2008	Zona	
Sector		Sondeig	
Ambit			

<b>Estrat</b> <input checked="" type="checkbox"/>	<b>Consistència:</b> Compacte <input type="checkbox"/>
	Flonja <input type="checkbox"/>
<b>Matriu</b> <input type="text"/>	<b>Inclusions antròpiques:</b>
<b>Inclusions naturals:</b>	Ceràmica <input type="checkbox"/>
Argila <input type="checkbox"/> Blocs <input type="checkbox"/>	Vidre <input type="checkbox"/>
Graves <input type="checkbox"/> Sorra <input type="checkbox"/>	Carbons <input type="checkbox"/>
Llims <input type="checkbox"/> Altres <input type="text"/>	Ind Lítica <input type="checkbox"/>
<b>Color</b> <input type="text"/>	Altres <input type="text"/>
	Material constructiu <input type="checkbox"/>
	Cendres <input type="checkbox"/>
	Metall <input type="checkbox"/>
	Os <input type="checkbox"/>

<b>Element Constructiu</b> <input type="checkbox"/>
Unitat Murària <input type="checkbox"/> Paviment <input type="checkbox"/> Claveguera <input type="checkbox"/> Altres <input type="text"/>
<b>Descripció del material:</b>
Pedra <input type="checkbox"/> Tovot/Tapia <input type="checkbox"/> Terra cuita <input type="checkbox"/> Morter de calç <input type="checkbox"/>

<b>Unitat interfacial</b> <input type="checkbox"/>
Forat de pal <input type="checkbox"/> Fossa <input type="checkbox"/> Sitja <input type="checkbox"/> Rasa fonamentació <input type="checkbox"/>
Altres <input type="text"/>

## Seqüència física

<b>Reomplert per:</b> <input type="text"/>	<b>Reomple a:</b> <input type="text" value="97"/>
<b>Igual a:</b> <input type="text"/>	<b>Solidari amb:</b> <input type="text"/>
<b>Se li adossa:</b> <input type="text"/>	<b>S'adossa a:</b> <input type="text"/>
<b>Cobert per:</b> <input type="text" value="34"/>	<b>Cobreix:</b> <input type="text"/>
<b>Tallat per:</b> <input type="text"/>	<b>Talla:</b> <input type="text" value="48"/>

## Materials representatius

## Descripció

## Interpretació

Amortització dipòsit U.E.97. Aquest dipòsit no es va excavar.

## Observacions

## Arxiu

### Plantes:

num.:

### Seccions-alçats:

num.:

### Fotografia:

num.:

## Datació

Relativa

segle XVII-XVIII

Absoluta

En base a:

Documentació

Estratigrafia

Materials

Altres

Intervenció	Sant Pere Mitjà, 81-87 (047/08)		
Data	Maig- Juny 2008	Zona	
Sector		Sondeig	
Ambit			

<b>Estrat</b> <input type="checkbox"/>	<b>Consistència:</b> Compacte <input type="checkbox"/>
	Flonja <input type="checkbox"/>
<b>Matriu</b> <input type="text"/>	<b>Inclusions antròpiques:</b>
<b>Inclusions naturals:</b>	Ceràmica <input type="checkbox"/>
Argila <input type="checkbox"/> Blocs <input type="checkbox"/>	Vidre <input type="checkbox"/>
Graves <input type="checkbox"/> Sorra <input type="checkbox"/>	Carbons <input type="checkbox"/>
Llims <input type="checkbox"/> Altres <input type="text"/>	Ind Lítica <input type="checkbox"/>
<b>Color</b> <input type="text"/>	Altres <input type="text"/>
	Material constructiu <input type="checkbox"/>
	Cendres <input type="checkbox"/>
	Metall <input type="checkbox"/>
	Os <input type="checkbox"/>

<b>Element Constructiu</b> <input type="checkbox"/>
Unitat Murària <input type="checkbox"/> Paviment <input type="checkbox"/> Claveguera <input type="checkbox"/> Altres <input type="text"/>
<b>Descripció del material:</b>
Pedra <input type="checkbox"/> Tovot/Tapia <input type="checkbox"/> Terra cuita <input type="checkbox"/> Morter de calç <input type="checkbox"/>

<b>Unitat interfacial</b> <input checked="" type="checkbox"/>
Forat de pal <input type="checkbox"/> Fossa <input type="checkbox"/> Sitja <input type="checkbox"/> Rasa fonamentació <input checked="" type="checkbox"/>
Altres <input type="text"/>

## Seqüència física

Reomplert per:	97	Reomple a:	
Igual a:		Solidari amb:	
Se li adossa:		S'adossa a:	
Cobert per:		Cobreix:	
Tallat per:	91	Talla:	

## Materials representatius



## Descripció

## Interpretació

Rasa fonamentació U.E.97.

## Observacions

## Arxiu

Plantes:

num.:

Seccions-alçats:

num.:

Fotografia:

num.:

## Datació

Relativa

segle XVII-XVIII

Absoluta

En base a:

Documentació

Estratigrafia

Materials

Altres

Intervenció

Data  Zona  Àmbit

Sector  Sondeig

**Estrat**  **Consistència:** Compacte   
Flonja

**Matriu**

**Inclusions naturals:**

Argila  Blocs   
Graves  Sorra   
Llims  Altres

**Inclusions antròpiques:**

Ceràmica  Material constructiu   
Vidre  Cendres   
Carbons  Metall   
Ind Lítica  Os

**Color**  Altres

**Element Constructiu**

Unitat Murària  Paviment  Claveguera  Altres

**Descripció del material:**

Pedra  Tovot/Tapia  Terra cuita  Morter de calç

**Unitat interfacial**

Forat de pal  Fossa  Sitja  Rasa fonamentació

Altres

## Seqüència física

**Reomplert per:**  **Reomple a:**

**Igual a:**  **Solidari amb:**

**Se li adossa:**  **S'adossa a:**

**Cobert per:**  **Cobreix:**

**Tallat per:**  **Talla:**

## Materials representatius

## Descripció

## Interpretació

Arc de fonamentació de l'edifici del segle XIX.

## Observacions

## Arxiu

Plantes:

num.: 5

Seccions-alçats:

num.: 12

Fotografia:

num.:

## Datació

Relativa

Absoluta

En base a:

Documentació

Estratigrafia

Materials

Altres

Intervenció

Data  Zona  Àmbit

Sector  Sondeig

**Estrat**  **Consistència:** Compacte   
Flonja

**Matriu**

**Inclusions naturals:**

Argila  Blocs   
Graves  Sorra   
Llims  Altres

**Inclusions antròpiques:**

Ceràmica  Material constructiu   
Vidre  Cendres   
Carbons  Metall   
Ind Lítica  Os

**Color**  Altres

**Element Constructiu**

Unitat Murària  Paviment  Claveguera  Altres

**Descripció del material:**

Pedra  Tovot/Tapia  Terra cuita  Morter de calç

**Unitat interfacial**

Forat de pal  Fossa  Sitja  Rasa fonamentació

Altres

## Seqüència física

Reomplert per:  Reomple a:

Igual a:  Solidari amb:

Se li adossa:  S'adossa a:

Cobert per:  Cobreix:

Tallat per:  Talla:

## Materials representatius

## Descripció

## Interpretació

Arc de fonamentació de l'edifici del segle XIX.

## Observacions

## Arxiu

### Plantes:

num.: 5

### Seccions-alçats:

num.: 9

### Fotografia:

num.: 5

## Datació

Relativa

Absoluta

sege XIX

En base a:

Documentació

Estratigrafia

Materials

Altres

Intervenció

Data  Zona  Àmbit

Sector  Sondeig

**Estrat**  **Consistència:** Compacte   
Flonja

**Matriu**  **Inclusions antròpiques:**

**Inclusions naturals:**

Argila  Blocs  Ceràmica  Material constructiu   
Graves  Sorra  Vidre  Cendres   
Llims  Altres  Carbons  Metall   
Ind Lítica  Os   
Color  Altres

**Element Constructiu**

Unitat Murària  Paviment  Claveguera  Altres

**Descripció del material:**

Pedra  Tovot/Tapia  Terra cuita  Morter de calç

**Unitat interfacial**

Forat de pal  Fossa  Sitja  Rasa fonamentació   
Altres

## Seqüència física

**Reomplert per:**  **Reomple a:**

**Igual a:**  **Solidari amb:**

**Se li adossa:**  **S'adossa a:**

**Cobert per:**  **Cobreix:**

**Tallat per:**  **Talla:**

## Materials representatius

## Descripció

## Interpretació

Rebliment rasa fonamentació U.E.91 corresponent al dipòsit U.E.34.

## Observacions

## Arxiu

Plantes:

num.:

Seccions-alçats:

num.:

Fotografia:

num.:

## Datació

Relativa

segle XVII-XVIII

Absoluta

En base a:

Documentació

Estratigrafia

Materials

Altres

Intervenció

Data  Zona  Àmbit

Sector  Sondeig

**Estrat**  **Consistència:** Compacte   
Flonja

**Matriu**  **Inclusions antròpiques:**

**Inclusions naturals:**

Argila  Blocs  Ceràmica  Material constructiu   
Graves  Sorra  Vidre  Cendres   
Llims  Altres  Carbons  Metall   
Ind Lítica  Os

**Color**  Altres

**Element Constructiu**

Unitat Murària  Paviment  Claveguera  Altres

**Descripció del material:**

Pedra  Tovot/Tapia  Terra cuita  Morter de calç

**Unitat interfacial**

Forat de pal  Fossa  Sitja  Rasa fonamentació

Altres

## Seqüència física

**Reomplert per:**  **Reomple a:**

**Igual a:**  **Solidari amb:**

**Se li adossa:**  **S'adossa a:**

**Cobert per:**  **Cobreix:**

**Tallat per:**  **Talla:**

## Materials representatius



## Descripció

## Interpretació

Rebliment rasa fonamentació arc U.E.100.

## Observacions

## Arxiu

Plantes:

num.:

Seccions-alçats:

num.:

Fotografia:

num.:

## Datació

Relativa

Absoluta

segle XIX

En base a:

Documentació

Estratigrafia

Materials

Altres

Intervenció

Data  Zona  Àmbit

Sector  Sondeig

**Estrat**  **Consistència:** Compacte   
Flonja

**Matriu**

**Inclusions naturals:**

Argila  Blocs   
Graves  Sorra   
Llims  Altres

**Inclusions antròpiques:**

Ceràmica  Material constructiu   
Vidre  Cendres   
Carbons  Metall   
Ind Lítica  Os

**Color**  Altres

**Element Constructiu**

Unitat Murària  Paviment  Claveguera  Altres

**Descripció del material:**

Pedra  Tovot/Tapia  Terra cuita  Morter de calç

**Unitat interfacial**

Forat de pal  Fossa  Sitja  Rasa fonamentació

Altres

## Seqüència física

**Reomplert per:**  **Reomple a:**

**Igual a:**  **Solidari amb:**

**Se li adossa:**  **S'adossa a:**

**Cobert per:**  **Cobreix:**

**Tallat per:**  **Talla:**

## Materials representatius

## Descripció

## Interpretació

Rasa fonamentació arc U.E.100.

## Observacions

## Arxiu

Plantes:

num.:

Seccions-alçats:

num.:

Fotografia:

num.:

## Datació

Relativa

Absoluta

segle XIX

En base a:

Documentació

Estratigrafia

Materials

Altres

Intervenció

Data  Zona  Àmbit

Sector  Sondeig

**Estrat**  **Consistència:** Compacte   
Flonja

**Matriu**

**Inclusions naturals:**

Argila  Blocs   
Graves  Sorra   
Llims  Altres

**Inclusions antròpiques:**

Ceràmica  Material constructiu   
Vidre  Cendres   
Carbons  Metall   
Ind Lítica  Os

**Color**  Altres

**Element Constructiu**

Unitat Murària  Paviment  Claveguera  Altres

**Descripció del material:**

Pedra  Tovot/Tapia  Terra cuita  Morter de calç

**Unitat interfacial**

Forat de pal  Fossa  Sitja  Rasa fonamentació

Altres

## Seqüència física

Reomplert per:  Reomple a:

Igual a:  Solidari amb:

Se li adossa:  S'adossa a:

Cobert per:  Cobreix:

Tallat per:  Talla:

## Materials representatius

## Descripció

Mur de 1'10 x 0'40 m, fet de pedres de diferents mides mitjançant el mètode de l'encofrat perdut i lligat amb morter de calç de color blanc. És un morter força arenós, però molt consistent.

## Interpretació

Mur edifici segle XIX.

## Observacions

## Arxiu

Plantes:

num.: 5

Seccions-alçats:

num.:

Fotografia:

num.:

## Datació

Relativa

Absoluta

En base a:

Documentació

Estratigrafia

Materials

Altres

segle XIX

Intervenció

Data  Zona  Àmbit

Sector  Sondeig

**Estrat**  **Consistència:** Compacte   
Flonja

**Matriu**

**Inclusions naturals:**

Argila  Blocs  Ceràmica  Material constructiu   
Graves  Sorra  Vidre  Cendres   
Llims  Altres  Carbons  Metall   
Ind Lítica  Os

**Color**  Altres

**Element Constructiu**

Unitat Murària  Paviment  Claveguera  Altres

**Descripció del material:**

Pedra  Tovot/Tapia  Terra cuita  Morter de calç

**Unitat interfacial**

Forat de pal  Fossa  Sitja  Rasa fonamentació

Altres

**Seqüència física**

Reomplert per:  Reomple a:

Igual a:  Solidari amb:

Se li adossa:  S'adossa a:

Cobert per:  Cobreix:

Tallat per:  Talla:

**Materials representatius**

## Descripció

Dipòsit de planta rectangular d'unes dimensions de 1'80 x 2'30 m.

## Interpretació

## Observacions

## Arxiu

Plantes:

num.: 5

Seccions-alçats:

num.:

Fotografia:

num.:

## Datació

Relativa

Absoluta

segle XIX-XX

En base a:

Documentació

Estratigrafia

Materials

Altres

Intervenció

Data  Zona  Àmbit

Sector  Sondeig

**Estrat**  **Consistència:** Compacte   
Flonja

**Matriu**  **Inclusions antròpiques:**

**Inclusions naturals:**

Argila <input type="checkbox"/>	Blocs <input type="checkbox"/>	Ceràmica <input type="checkbox"/>	Material constructiu <input type="checkbox"/>
Graves <input type="checkbox"/>	Sorra <input type="checkbox"/>	Vidre <input type="checkbox"/>	Cendres <input type="checkbox"/>
Llims <input type="checkbox"/>	Altres <input type="text"/>	Carbons <input type="checkbox"/>	Metall <input type="checkbox"/>
		Ind Lítica <input type="checkbox"/>	Os <input type="checkbox"/>

**Color**  **Altres**

**Element Constructiu**

Unitat Murària  Paviment  Claveguera  Altres

**Descripció del material:**

Pedra  Tovot/Tapia  Terra cuita  Morter de calç

**Unitat interfacial**

Forat de pal  Fossa  Sitja  Rasa fonamentació

Altres

**Seqüència física**

<b>Reomplert per:</b> <input type="text"/>	<b>Reomple a:</b> <input type="text" value="106"/>
<b>Igual a:</b> <input type="text"/>	<b>Solidari amb:</b> <input type="text"/>
<b>Se li adossa:</b> <input type="text"/>	<b>S'adossa a:</b> <input type="text"/>
<b>Cobert per:</b> <input type="text"/>	<b>Cobreix:</b> <input type="text"/>
<b>Tallat per:</b> <input type="text"/>	<b>Talla:</b> <input type="text"/>

**Materials representatius**



## Descripció

## Interpretació

Rebliment dipòsit U.E.106.

## Observacions

## Arxiu

Plantes:

num.:

Seccions-alçats:

num.:

Fotografia:

num.:

## Datació

Relativa

Absoluta

segle XIX-XX

En base a:

Documentació

Estratigrafia

Materials

Altres

Intervenció

Data  Zona  Àmbit

Sector  Sondeig

**Estrat**  **Consistència:** Compacte   
Flonja

**Matriu**

**Inclusions naturals:**

Argila  Blocs   
Graves  Sorra   
Llims  Altres

**Inclusions antròpiques:**

Ceràmica  Material constructiu   
Vidre  Cendres   
Carbons  Metall   
Ind Lítica  Os

**Color**  Altres

**Element Constructiu**

Unitat Murària  Paviment  Claveguera  Altres

**Descripció del material:**

Pedra  Tovot/Tapia  Terra cuita  Morter de calç

**Unitat interfacial**

Forat de pal  Fossa  Sitja  Rasa fonamentació

Altres

## Seqüència física

Reomplert per:  Reomple a:

Igual a:  Solidari amb:

Se li adossa:  S'adossa a:

Cobert per:  Cobreix:

Tallat per:  Talla:

## Materials representatius

0

## Descripció

## Interpretació

Rasa fonamentació dipòsit U.E.106.

## Observacions

## Arxiu

Plantes:

num.:

Seccions-alçats:

num.:

Fotografia:

num.:

## Datació

Relativa

Absoluta

segle XIX-XX

En base a:

Documentació

Estratigrafia

Materials

Altres

Intervenció

Data  Zona  Àmbit

Sector  Sondeig

**Estrat**  **Consistència:** Compacte   
Flonja

**Matriu**

**Inclusions naturals:**

Argila  Blocs   
Graves  Sorra   
Llims  Altres

**Inclusions antròpiques:**

Ceràmica  Material constructiu   
Vidre  Cendres   
Carbons  Metall   
Ind Lítica  Os

**Color**  Altres

**Element Constructiu**

Unitat Murària  Paviment  Claveguera  Altres

**Descripció del material:**

Pedra  Tovot/Tapia  Terra cuita  Morter de calç

**Unitat interfacial**

Forat de pal  Fossa  Sitja  Rasa fonamentació

Altres

## Seqüència física

Reomplert per:  Reomple a:

Igual a:  Solidari amb:

Se li adossa:  S'adossa a:

Cobert per:  Cobreix:

Tallat per:  Talla:

## Materials representatius

0

## Descripció

Dipòsit de maons d'unes dimensions de 0'70x 0'70m.

## Interpretació

Fossa sèptica.

## Observacions

## Arxiu

Plantes:

num.: 5

Seccions-alçats:

num.:

Fotografia:

num.:

## Datació

Relativa

Absoluta

En base a:

Documentació

Estratigrafia

Materials

Altres

segle XIX-XX

Intervenció

Data  Zona  Àmbit

Sector  Sondeig

**Estrat**  **Consistència:** Compacte   
Flonja

**Matriu**  **Inclusions antròpiques:**

**Inclusions naturals:**

Argila <input checked="" type="checkbox"/>	Blocs <input checked="" type="checkbox"/>	Ceràmica <input type="checkbox"/>	Material constructiu <input type="checkbox"/>
Graves <input type="checkbox"/>	Sorra <input checked="" type="checkbox"/>	Vidre <input type="checkbox"/>	Cendres <input type="checkbox"/>
Llims <input type="checkbox"/>	Altres <input type="text" value="DEIXALLES"/>	Carbons <input type="checkbox"/>	Metall <input type="checkbox"/>
<b>Color</b> <input type="text" value="NEGROS"/>		Ind Lítica <input type="checkbox"/>	Os <input type="checkbox"/>
		Altres <input type="text"/>	

**Element Constructiu**

Unitat Murària  Paviment  Claveguera  Altres

**Descripció del material:**

Pedra  Tovot/Tapia  Terra cuita  Morter de calç

**Unitat interfacial**

Forat de pal  Fossa  Sitja  Rasa fonamentació

Altres

**Seqüència física**

Reomplert per: <input type="text"/>	Reomple a: <input type="text" value="109"/>
Igual a: <input type="text"/>	Solidari amb: <input type="text"/>
Se li adossa: <input type="text"/>	S'adossa a: <input type="text"/>
Cobert per: <input type="text" value="1"/>	Cobreix: <input type="text"/>
Tallat per: <input type="text"/>	Talla: <input type="text"/>

**Materials representatius**

0

## Descripció

Rebliment de la fossa sèptica U.E.109 compost per material orgànic.

## Interpretació

Rebliment fossa sèptica U.E.109.

## Observacions

## Arxiu

Plantes:

num.:

Seccions-alçats:

num.:

Fotografia:

num.:

## Datació

Relativa

Absoluta

segle XIX

En base a:

Documentació

Estratigrafia

Materials

Altres

Intervenció

Data  Zona  Àmbit

Sector  Sondeig

**Estrat**  **Consistència:** Compacte   
Flonja

**Matriu**

**Inclusions naturals:**

Argila  Blocs   
Graves  Sorra   
Llims  Altres

**Inclusions antròpiques:**

Ceràmica  Material constructiu   
Vidre  Cendres   
Carbons  Metall   
Ind Lítica  Os

**Color**  Altres

**Element Constructiu**

Unitat Murària  Paviment  Claveguera  Altres

**Descripció del material:**

Pedra  Tovot/Tapia  Terra cuita  Morter de calç

**Unitat interfacial**

Forat de pal  Fossa  Sitja  Rasa fonamentació

Altres

## Seqüència física

Reomplert per:  Reomple a:

Igual a:  Solidari amb:

Se li adossa:  S'adossa a:

Cobert per:  Cobreix:

Tallat per:  Talla:

## Materials representatius

0



## Descripció

Fossa d'unes dimensions de 1'72x 1 m.

## Interpretació

Fossa sèptica contemporània.

## Observacions

## Arxiu

Plantes:

num.: 5

Seccions-alçats:

num.:

Fotografia:

num.:

## Datació

Relativa

Absoluta

En base a:

Documentació

Estratigrafia

Materials

Altres

segle XIX-XX

Intervenció

Data  Zona  Àmbit

Sector  Sondeig

**Estrat**  **Consistència:** Compacte   
Flonja

**Matriu**  **Inclusions antròpiques:**

**Inclusions naturals:**

Argila  Blocs  Ceràmica  Material constructiu   
Graves  Sorra  Vidre  Cendres   
Llims  Altres  Carbons  Metall   
Ind Lítica  Os

**Color**  Altres

**Element Constructiu**

Unitat Murària  Paviment  Claveguera  Altres

**Descripció del material:**

Pedra  Tovot/Tapia  Terra cuita  Morter de calç

**Unitat interfacial**

Forat de pal  Fossa  Sitja  Rasa fonamentació

Altres

## Seqüència física

**Reomplert per:**  **Reomple a:**

**Igual a:**  **Solidari amb:**

**Se li adossa:**  **S'adossa a:**

**Cobert per:**  **Cobreix:**

**Tallat per:**  **Talla:**

## Materials representatius

## Descripció

Rebliment U.E.111 compost per material orgànic.

## Interpretació

Rebliment fossa sèptica U.E.111.

## Observacions

## Arxiu

Plantes:

num.:

Seccions-alçats:

num.:

Fotografia:

num.:

## Datació

Relativa

Absoluta

segle XIX-XX

En base a:

Documentació

Estratigrafia

Materials

Altres

Intervenció

Data  Zona  Àmbit

Sector  Sondeig

**Estrat**  **Consistència:** Compacte   
Flonja

**Matriu**

**Inclusions naturals:**

Argila  Blocs   
Graves  Sorra   
Llims  Altres

**Inclusions antròpiques:**

Ceràmica  Material constructiu   
Vidre  Cendres   
Carbons  Metall   
Ind Lítica  Os

**Color**  Altres

**Element Constructiu**

Unitat Murària  Paviment  Claveguera  Altres

**Descripció del material:**

Pedra  Tovot/Tapia  Terra cuita  Morter de calç

**Unitat interfacial**

Forat de pal  Fossa  Sitja  Rasa fonamentació

Altres

## Seqüència física

Reomplert per:  Reomple a:

Igual a:  Solidari amb:

Se li adossa:  S'adossa a:

Cobert per:  Cobreix:

Tallat per:  Talla:

## Materials representatius

## Descripció

## Interpretació

Mur edifici segle XIX.

## Observacions

## Arxiu

Plantes:

num.: 5

Seccions-alçats:

num.:

Fotografia:

num.:

## Datació

Relativa

Absoluta

En base a:

Documentació

Estratigrafia

Materials

Altres