



**MEMÒRIA DE LA INTERVENCIÓ
ARQUEOLÒGICA AL C/ST. PAU
NUM. 116 CANTONADA REINA
AMALIA I C/CARRETES**

BARCELONA (BARCELONA)

1 DESEMBRE 1998-22 FEBRER 1999
24 MARÇ-9 ABRIL 1999
26 ABRIL-12 JUNY 1999

AUTOR:

Pere Lluís Artigues Conesa

DATA LLIURAMENT: DESEMBRE 2001

Museu d'Història
de la Ciutat
de Barcelona
Departament de Cultura
Ajuntament de Barcelona

BIBLIOTECA

INDEX



1.- INTRODUCCIÓ.....	3
2.- METODOLOGIA.....	4
3.- SITUACIÓ.....	7
4.- ANTECEDENTS.....	8
5.- ELS TREBALLS REALITZATS.....	12
5.1.- Descripció de les troballes.....	12
5.2.- Estructures modernes.....	13
5.3.- Jaciment romà.....	15
5.3.1. La necròpolis.....	15
Descripció dels enterraments	
Disposició de les tombes	
Cronologia dels enterraments	
Les necròpolis de Sant Pau localitzades al Pla de Barcelona	
Els motius sobre teules	
5.3.2. L'assentament.....	38
La vil·la de Sant Pau en el context de Barcino	
6.-CONCLUSIONS.....	51

Memòria dels resultats obtinguts en l'excavació arqueològica al jaciment de Sant Pau
núm 116, cantonada amb Reina Amàlia i Carrer Carretes. (Barcelona, Barcelonès).

MATERIAL CERÀMIC.....	56
BIBLIOGRAFIA.....	66
PLANIMETRIA	
ANNEX 1: FITXES D'UE	
ANNEX 2: INVENTARI DE MATERIALS	
ANNEX 3: INVENTARI FOTOGRÀFIC	
ANNEX 4: FITXES D'UF	

1. INTRODUCCIÓ.

La present memòria contempla la intervenció arqueològica efectuada en el solar comprès entre els carrers de Sant Pau, Reina Amàlia, Hort de la Bomba i de les Carretes de la ciutat de Barcelona (Barcelonès). Aquest solar és propietat de l'empresa immobiliària Grupo Preyco 44.

Les tasques arqueològiques han estat realitzades durant varies fases: les dues primeres entre els dies 1 de desembre de 1998 fins el 22 de febrer de 1999; la tercera entre els dies 24 de març fins el 9 d'abril, i una darrera fases entre el 26 d'abril i el 12 de juny. L'obra ha estat promoguda pel Servei d'Arqueologia Urbana de l'ICUB de l'Ajuntament de Barcelona i finançada per l'empresa Grupo Preyco 44. La intervenció arqueològica ha estat duta a terme per CODEX-Arqueologia i Patrimoni, sota la direcció de l'arqueòleg Pere Lluís Artigues Conesa d'acord amb les resolucions de la Direcció General del Patrimoni Cultural del 23 de novembre de 1998, 28 de desembre de 1998, 2 de gener de 1999, 15 de febrer de 1999 i 24 de març de 1999.

El motiu de la intervenció és la realització de 100 nous habitatges de protecció oficial amb els que es contempla la construcció d'un aparcament soterrani d'una sola planta.

2. METODOLOGIA.

La intervenció ha estat marcada per quatre fases ben diferenciades que es desenvoluparen segons el ritme que marcava l'obra, donat que era del tot precís perquè el fet de mantenir-se una façana del vell edifici existent que calia conservar va impedir que s'excavés tot el solar en una única fase d'excavació en extensió.

La primera ha consistit en el control del rebaix efectuat primer per una màquina giratòria i després per una retro-excavadora de tot el sector afectat per la present intervenció entre els dies 16 i 27 de novembre de 1998. La zona intervinguda és la SE del solar. Amb aquest rebaix s'assolí una cota màxima de -2'5 m arribant fins els nivells que es consideraven d'interès arqueològic.

La segona fase es refereix a la intervenció arqueològica consistent en el rebaix sistemàtic del terreny per mitjans manuals efectuat entre els dies 30 de novembre de 1998 i 22 de febrer de 1999. Durant aquest període es va excavar part d'una necròpolis i restes d'unes estructures.

La tercera fase, entre els dies 24 de març i 9 d'abril, ha consistit en el control i excavació del perímetre de seguretat que s'havia mantingut per tal que no caiguessin les tanques de seguretat del sector Est del jaciment. Es localitzaren més enterraments pertanyents a la necròpolis.

Per altra banda, la darrera fase va consistir en el control de la llenca de terra mantinguda, per seguretat, sota la façana conservada amb la finalitat d'evitar el descalçament del fonament d'aquesta. Les terres es van rebaixar seguint l'anomenat sistema dominó, amb rebaixos puntuals entre batatxes, el

coronaments dels quals anaven després units amb una riostra sobre la qual s'aixecà una pantalla de sustentació pel fonament. També en aquesta fase es va controlar tota la zona que havia quedat per acopi de terres producte de la intervenció donat que aquest sector pràcticament no sortia material ceràmic.

Cal esmentar que de tot el solar d'uns 3220 m², quedà reservat per a l'excavació la zona SE, d'uns 842 m² aproximadament. La decisió fou presa pel Servei d'Arqueologia Urbana del Museu d'Història de la Ciutat a partir dels resultats obtinguts durant la fase prèvia d'intervenció de sondeig duta a terme el mes de juny del 1998.

La metodologia d'excavació emprada, un cop rebaixats els nivells superficials amb màquina, ha estat el mètode Harris d'excavació en extensió per a les restes romanes. Totes les unitats estratigràfiques han estat enregistrades en les corresponents fitxes i la documentació s'ha completat amb una planimetria, seccions i amb fotografies. Tota aquesta documentació, juntament amb l'inventari i estudi dels materials apareguts, es lliurarà amb aquesta memòria.

Quant al material exhumat, han estat separats segons la seva unitat estratigràfica i se'ls ha atribuït la codificació en sigles designada pel Servei d'Arqueologia del Museu d'Història de la Ciutat de Barcelona: 96/98 + UE + núm dif. (número de la intervenció a la ciutat de Barcelona, l'any d'inici de la intervenció+ UE + el número diferencial de la peça si calgués).

També pel que fa a l'inventari de diapositives, cal dir que porta el mateix codi que la ceràmica. El 96/98 + UE i el número identificador del llistat descriptiu.

Hem de remarcar també que la documentació dels individus exhumats es va fer d'acord amb la Unitat d'Antropologia de la Universitat Autònoma de Barcelona, alguns dels quals assistiren puntualment a l'excavació. L'estudi antropològic resta per fer en aquests moments.

3. SITUACIÓ.

El solar en qüestió està situat en el districte de ciutat vella al barri del Raval de Barcelona (Barcelonès) i comprès entre els carrers de Sant Pau, Reina Amàlia, Hort de la Bomba i el de Carretes. Les finques enderrocades per la nova obra són: del carrer Sant Pau les número 114 i 117; de Reina Amàlia la 37 i 37bis (una gran nau que ocupa també tot el carrer de l'Hort de la Bomba); del carrer Carretes les finques 64, 66, 68/76 i el 84. Per altra banda, la intervenció arqueològica s'ha centrat al sector sud-est que dóna al carrer Sant Pau en front de l'antic monestir benedictí de Sant Pau del Camp i de l'IES Collaso i Gil. Es tracta d'un solar extremadament pla amb les mateixes cotes per a tots els carrers.

4. ANTECEDENTS.

La zona on s'ha localitzat el jaciment en què s'ha intervingut va formar part de l'*Ager* de *Barcino*, ciutat romana fundada en època d'August.

Des de la fundació de la ciutat de *Barcino*, es va produir la colonització de tot el seu *Ager* (territori que l'envoltava i que estava sota el seu control municipal) on s'assentaren diverses vil·les d'explotació agrícola. Algunes d'aquestes vil·les han estat localitzades i excavades com és el cas de Nostra Senyora del Port situada entre la Gran Via i el carrer de Nostra Senyora del Port (PALLARÈS 1975; GRANADOS 1991,160), la vil·la de Can Cortada al barri d'Horta (BLASCO 1987 i 1988; GRANADOS 1991,160), la Vil·la del cementiri a la vora del fossar de la Pedrera (Cementiri del SO, Montjuïc) (GRANADOS 1991,160), la vil·la apareguda a l'avinguda Francesc Cambó (GRANADOS I ROVIRA 1987; GRANADOS 1991, 158-159; TARRADELL 1975, 120), la de Can Batllori entre el carrer Numància i Nao Santa Maria (RODÀ 1977), la situada sota el monestir de Pedralbes (GRANADOS 1991, 160) i la de Sant Pau del Camp (TARRADELL 1975, 122; GRANADOS 1991, 159; AA.VV. 1993, 101-112).

La primera notícia existent de restes arqueològiques a la zona de Sant Pau del Camp és de l'any 1931, quan a causa d'uns moviments de terres es localitzaren fragments de Terra Sigil·lada Africana A i també Hispànica i una sivella de bronze d'època visigòtica (TARRADELL 1975, 122; GRANADOS 1991, 159).

Ja l'any 1969 es té coneixement, segons les fitxes d'inventari del museu d'Història de la Ciutat, de l'aparició d'una tomba dintre del recinte del monestir de

Sant Pau del Camp, a tocar del carrer Sant Pau. En aquesta fitxa apareixen tres fotografies on es veuen clarament les restes òssies d'un individu dintre d'un contenidor de *tegulae* a doble vessant.

No és fins l'any 1988-1989 que es realitzà la primera intervenció seriosa, excavant-se en extensió els solars del darrera de l'església de Sant Pau del Camp, per tal d'ubicar-hi un pàrquing. Com a resultats de la intervenció, es documentaren les restes de les dependències d'una vil·la amb una àrea destinada a magatzem. L'excavació va permetre situar el moment àlgid de vida de la vil·la entre els segles I-III dC. En contacte amb la vil·la es localitzà part d'una necròpolis amb tombes de *tegulae* (GRANADOS 1991, 159; AAVV 1993, 108), de les quals se'n va excavar un total de 20 tombes.

La segona intervenció arqueològica s'efectuà durant la construcció de la nova caserna de la Guàrdia Civil durant l'any 1991, promoguda pel Servei d'Arqueologia Urbana. A la zona més propera al carrer de Sant Pau es localitzà la continuació de la necròpolis documentada l'any 1989, amb 32 nous enterraments, de les mateixes característiques que els documentats en la primera intervenció, i que es datà durant els segles IV-VI dC. Així mateix, com a fruit de la intervenció es documentaren dos assentaments prehistòrics un de l'Edat del Bronze (II mil.lenni - inici del I mil.lenni aC) i un segon més antic corresponent al Neolític Antic i Mitjà (Finals del V mil.lenni - IV mil.lenni aC) (AAVV 1993, 4 ; GRANADOS, PUIG I FARRÉ 1993, 27-38).

La tercera intervenció, durant l'any 1997, es centrà a l'interior de l'actual monestir de Sant Pau del Camp. La intervenció estava motivada pel futur projecte d'arrenjament de l'edifici i va ser promoguda per la Secció de Restauració del

Servei del Patrimoni Arquitectònic de la Generalitat de Catalunya, sota direcció de l'arqueòloga Anna Monleón i Esteril. Com a resultats d'aquesta actuació, es localitzaren 3 nous enterraments romans en la cala 1, situada a l'exterior de l'absis, així com restes d'un paviment en *opus signinum* (en la cala 2 al nord del claustre) que va ser identificat com a resta de l'edificació eclesiàstica existent amb anterioritat a l'actual (MONLEÓN, 1997).

La darrera intervenció fou realitzada al juny de 1998, en la que s'efectuaren un total de 14 sondejos al llarg de tot el solar afectat per la present actuació i en la qual es delimitaren les zones on presumiblement eren més propenses a que apareguessin nivells d'interés arqueològics, tant d'època romana com prehistòrics. Aquesta prospecció fou realitzada per l'arqueòleg Pere Lluís Artigues i Conesa i promoguda pel Servei d'Arqueologia Urbana de la ciutat de Barcelona (ARTIGUES 1998).

No podem oblidar el monestir benedictí de Sant Pau del Camp. L'actual monestir fou fundat de nou l'any 1117 per Geribert Guitart i la seva muller Rol.lendis. Aquest monestir, però, estava en aquest lloc des del segle X, tal i com deixa entendre la làpida funerària de Guifré Borrell (911) (DURAN 1975, 259; BARRAL 1992, 315). La ubicació de dos capitells visigòtics reaprofitats en la porta principal podrien donar a entendre un origen més antic, però tal i com apunta Barral (1992, 315) aquests podrien haver vingut d'altres llocs, encara que darrerament la idea d'una església més antiga en aquest indret no sembla del tot agosarada.

La proximitat del solar al monestir de Sant Pau del Camp i el fet d'haver-se localitzat vestigis anteriors a la seva fundació, d'època romana i prehistòrica, feien

que el solar afectat fos de gran interès, ja que la seva excavació arqueològica podria proporcionar estructures annexes al monestir, així com restes d'època romana, com podria ser la continuïtat de la necròpolis tardorromana excavada en els anys 1989 i 1991, i estructures de la vil.la alt-imperial. No podem oblidar els nivells prehistòrics, de l'època del Bronze Final i Neolític, que es podien estendre cap a aquest sector i que en els resultats de les prospeccions realitzades al juny de 1998 donaren resultats positius en alguns dels sondejos.

5. ELS TREBALLS REALITZATS.

El solar afectat per la construcció de 100 nous habitatges i un pàrquing en el seu subsòl, format per una sola planta, que efectua l'empresa Grupo Preyco 64, té una extensió aproximada de 3220 m². Tenint en compte els resultats obtinguts en les prospeccions del mes de juny de 1998 (ARTIGUES 1998), s'observà que la màxima acumulació de material romà, no rodat, era a tota l'àrea SE del solar. Per aquest motiu es centrà l'excavació en un sector de 625 m², del qual només se'n va excavar en la primera fase, un total de 469 m², donat que s'havia de deixar tot un perímetre de seguretat a fi d'evitar el descalçament dels murs que tanquen el solar i de la façana que es conserva així com evitar possibles esllavissaments de terres. Aquest perímetre suma un total 156 m², dels quals han estat excavats durant la tercera fase un total aproximat de 62 m² del sector E del jaciment. Cal esmentar que va quedar pel final l'angle sud del solar, un total de 217 m², dels qual eren de seguretat 97,5 m². Aquest sector va quedar així donat que feia falta una zona per tal d'efectuar l'acopi de les terres produïdes per la intervenció. La seva excavació es va fer conjuntament amb la del perímetre de sota la façana conservada, quarta fase, i per medis mecànics, donat que en aquest punt pràcticament no sortia material ceràmic.

5.1. Descripció de les troballes.

Tal i com s'ha esmentat en el capítol de metodologia, la primera fase consistí en el rebaix mecànic de tota la zona afectada fins assolir els nivells arqueològics a partir de la cota -2'5 m. Arribat aquest punt es va procedir, per mitjans manuals, a la neteja de tot el jaciment i extracció de l'estrat UE 100 fruit de

l'acció de les màquines, i posteriorment es van delimitar totes les estructures que afloraven. Finalitzada la neteja, s'inicià la intervenció propiament dita consistent en l'excavació sistemàtica del terreny. Així mateix, un cop acabada l'excavació, i sempre motivat pel ritme de l'obra, es va procedir a l'extracció de les terres que conformaven el perímetre de seguretat les quals es rebaixaren amb una retro-excavadora fins localitzar els enterraments.

La descripció de les restes aparegudes en les diferents fases s'efectuarà seguint l'ordre cronològic de més modern a més antic. Pel que fa a l'estratigrafia cal especificar que és molt senzilla. Sota els nivells d'ús de les edificacions enderrocades hi trobàvem uns 50 cm de terres molt barrejades de cronologia moderna. Per sota d'aquestes terres, i com a estrat més important i localitzat en tot el solar, es va localitzar un nivell de color gris fosc ocasionat per la gran quantitat de material orgànic que el conforma. La seva potència variava entre els 30 i 50 cm. Va ser datat en el segle XVII durant les prospeccions del mes de juny de 1998 (ARTIGUES 1998) i identificat com a nivell producte del conreu. Sota aquest apareixia un nivell d'argila de color ataronjat amb molt poca ceràmica, de 50 a 80 cm de potència i que cobria els nivells romans.

5.2. Estructures modernes.

Acabada la neteja, les primeres estructures en aparèixer van ser d'època força recent. La pràctica totalitat d'estructures corresponien els fonaments, per sota dels nivells d'ús, de les edificacions existents en aquesta zona abans del seu enderroc, així com a fosses assèptiques i pous d'aigua, que en alguns punts van arribar a afectar les estructures romanes com és el cas del pou UE 110 que tallava

les UF 6 i 8 o el pou 360 que tallava l'UF 10, així com els nivells del Bronze Inicial. Aquestes edificacions haurien estat construïdes a partir de l'enderrocament del recinte emmurallat a mitjan segle XIX. Les edificacions col·lidants ens proporcionen datacions de construcció que oscil·len entre l'any 1853 i 1869. Hem de pensar que les que existien en aquest indret coincidirien amb aquesta cronologia (ARTIGUES 1998, 17).

Per altra banda es van documentar, encara que en menor quantitat, altres estructures més antigues i que cal situar al llarg del segle XVII, mentre que el seu abandó es degué produir possiblement a començaments del segle XVIII. Entre aquestes restes destaca un pou (UE 103), de planta quadrada, excavat a l'argila sense folre de maons i amb les improntes a les parets dels graons de baixada. En el seu reblliment (UE 104) han aparegut peces de blau català datables a finals del segle XVII i començaments del XVIII.

També pertanyen a aquest moment les estructures UE 107 i 124, perfectament lligades, realitzades amb maçoneria i que havien de conformar, segurament, les restes d'una fossa sèptica. Gràcies a l'estrat UE 108, que cobria l'estructura UE 124, es pot situar l'abandó de la fossa a començaments del segle XVIII. Posteriorment l'estructura UE 107 serà novament reutilitzada per una altra fossa sèptica que es situa en el mateix lloc però ja durant el segle XIX.

La darrera estructura documentada és la rasa UE 211, situada al sud de l'àrea excavada. El seu reblliment, UE 210, ha proporcionat ceràmica de tallers catalans datables a finals del segle XVII i començaments del XVIII. Malauradament desconeixem la funció de la rasa.

5.3. Jaciment romà.

Finalitzada l'excavació es pot afirmar que existeixen dos períodes ben diferenciats. El primer respon a les restes d'un assentament altimperial del qual s'han documentat restes de fonaments així com de sitges i pous. El segon està constituït per 26 tombes que formen part d'una necròpolis tardorromana. Totes aquestes restes caldrà que es relacionin amb les localitzades en les campanyes dels anys 1989 i 1990.

5.3.1. La necròpolis.

Es localitzaren un total de 26 enterraments de tipologia diversa. Les tombes 1, 2, 4, 5, 6, 7, 9, 10, 11, 12, 13, 14, 15, 17, 18, 19, 20, 22, 24, 25 i 26 presenten el contenidor en *tegulea* a doble vessant. D'aquestes, les 4, 5, 6, 9, 13, 14, 19 i 22 presentaven, a més, un recobriment horitzontal en *opus signinum*. Les tombes 3 i 8 estaven realitzades en fossa simple amb pedres en el seu perímetre. La tomba 16 era l'única apareguda en la que s'utilitzava l'àmfora i les tombes 21 i 23 eren realitzades en fossa simple amb coberta de lloses. De la totalitat de les tombes, quatre d'elles responien a enterraments infantils, les tombes 15, 16, 17 i 24.

Descripció dels enterraments.

Unitat Funerària 1.

La conformen les UE següents: 157, 158, 159, 161 i 162. La fossa (UE 157) documentada no era del tot segura, es va poder delimitar gràcies als límits de l'enterrament, mentre que el seu farciment era constituït per la UE 158. El contenidor (UE 159) estava realitzat amb *tegulae* a doble vessant sense *imbrices* en les juntes. La capçalera i peus de la tomba tancava amb una *tegula* vertical, així mateix presentava algunes pedres de petit tamany que tapaven escletxes i d'altres a la base de les *tegulae* per tal de falcar-les. No existien *tegulae* que realitzessin funció de llit a les restes òssies. L'esquelet (UE 162), que podria ser d'un adolescent, estava en bon estat i en decúbit supí completament cobert per les terres (UE 161), producte de les filtracions d'aigua a l'interior del contenidor.

Unitat funerària 2.

La conforma les UE: 122, 123, 156 i 165. La fossa (UE 122) es va documentar bé gràcies al seu rebliment de pedres (UE 123). El contenidor (UE 156) estava realitzat amb *tegulae* a doble vessant, presentant *imbrices* i fragments de *tegula* que tapaven les juntes i escletxes. El tancament del contenidor en la capçalera i peus es realitzà principalment amb *imbrices* montats un sobre l'altre. Existien gran nombre de pedres en la bases de les *tegulae* per tal de falcar-les. A l'igual que en la majoria de les tombes, no presentava *tegulae* que funcionessin com a llit a les restes òssies. En el seu interior es va localitzar l'esquelet d'un individu adult (UE 165) en bon estat i en decúbit supí. L'excavació de la fossa va proporcionar nombroses restes òssies (UE 163) segurament pertanyents a la unitat funerària 3, la qual va ser pràcticament destruïda en realitzar-se la número 2.

Unitat funerària 3.

La conforma les UE 166, 172, 173, 228 i 229. Apareguda en desmuntar l'unitat funerària 2. La UF 2 havia estat realitzada sobre la número 3, fet aquest que va comportar la destrucció quasi total de l'enterrament. La fossa (UE 172), reblerta per la terra UE 173, estava ben delimitada i presentava una filada de pedres i fragments de material constructiu a ambdues bandes (UE 228 i 229). De la perfecta aliniació de les pedres sembla deduir-se que la tomba havia de ser en fossa simple. Pel que fa a l'esquelet (UE 166) només se n'ha pogut recuperar part de la columna i algunes costelles. A causa de la seva destrucció caldria relacionar les poques restes amb les restes òssies UE 163.

Unitat funerària 4.

La conforma les UE: 167, 168, 169, 171, 221 i 222. Aquest enterrament presentava recobriment en *opus signinum* (UE 167) la funció del qual era la de marcar la tomba. Encara que la coberta es trobava en mal estat i deixava veure la totalitat del *rudus*, en alguns punts quedaven restes del paviment. Sota la coberta, un cop estreta la terra (UE 168) que reblia la fossa (UE 169) es localitzà el contenidor (UE 171) realitzat en *tegulae* a doble vessant amb *tegula* vertical en la capçalera i peus de la tomba a més d'*imbrices* en cada una de les juntes. Igual que la resta de tombes presentava pedres a la bases de les *tegulae* per tal de faltar-les. L'interior del contenidor estava completament colmatat de terra (UE 221) fruit de les filtracions d'aigües. Tampoc es va localitzar llit de *tegulae*, de forma que l'esquelet (UE 222) descansava directament sobre l'argila. Les restes òssies semblaven d'un individu adult col.locat en decúbit supí.

Unitat funerària 5.

La conforma les UE: 174, 175, 176, 177, 223 i 224. Igual que les UF 4, 6, 9, 13, 14, 19 i 22 la tomba presentava recobriment horitzontal (UE 174) en *opus signinum*, però en molt mal estat, ja que només conservava unes petites restes de *rudus* cap a la capçalera de la tomba. Tret el recobriment es va poder delimitar la seva fossa d'inhumació (UE 177) així com el seu rebliment (UE 175) que un cop excavat deixà veure el contenidor. El contenidor (UE 176) estava realitzat amb *tegulae* a doble vessat, i el cap i peus es tancaven amb pedres de dimensions mitjanes, sense llit de *tegulae*. En treure el contenidor es va poder observar que el seu interior havia estat completament colmatat per les terres filtrades amb l'aigua (UE 223). L'esquelet (UE 224) excavat era d'un individu adult en decúbit supí. Pel seu estat, encongint d'espatlles, i la mala col·locació de les *tegulae*, sembla que l'haguessin encaixonat entre les tombes UF 4 i UF 6.

Unitat funerària 6.

La conformen les UE: 179, 121, 180, 184, 218 i 219. Es tracta d'una tomba de les mateixes característiques que les UF 4, 5, 9, 13, 14, 19 i 22. El recobriment horitzontal (UE 121) era en *opus signinum* i de planta rectangular. Malauradament aquesta tomba estava tallada pel pou UE 110, el qual en destruïa pràcticament tota la part central i la capçalera. La fossa d'inhumació (UE 180) es delimità força bé. Estret el rebliment de terra, UE 184, apareixia el contenidor (UE 179) que estava realitzat amb *tegulae* a doble vessat amb *inbrices* en les juntes. Gran quantitat de pedres falcaven les *tegulae*. A l'igual que la resta de tombes l'interior del contenidor estava colmatat per terres filtrades amb l'aigua (UE 218). Les restes de l'esquelet conservat (UE 219) semblaven d'un individu adult en decúbit supí del qual en faltava la totalitat del tòrax i del crani.

Unitat funerària 7.

La conforma les UE 181, 182, 183, 217 i 220. Es tracta d'una tomba amb contenidor (UE 183) de *tegulae* a doble vessant amb alguns *imbrices* en les juntes i una *tegula* col·locada verticalment en la capçalera i als peus. Presentava pedres en les bases de les *tegulae* per tal de falcar-les. L'interior del contenidor estava colmatat per terres (UE 217) filtrades amb l'aigua que cobrien completament l'esquelet. L'esquelet (UE 220), trobat en bon estat de conservació, era d'un individu adult en decúbit supí. Cal puntualitzar que els límits de la fossa (UE 181) no són segurs. El rebliment (UE 182) de la fossa UE 181, no ha proporcionat material ceràmic.

Unitat funerària 8.

La conformen les UE: 185, 186 i 187. És un enterrament en fossa simple (UE 185), els límits de la qual són bastant dubtosos. Havia estat lleugerament afectada per la rasa de fonamentació del pou UE 110. L'esquelet (UE 187) en decúbit supí, descansava directament sobre l'argila i semblava pertànyer a un adolescent. Les terres (UE 186) que reblen la fossa d'inhumació no han aportat material ceràmic.

Unitat funerària 9.

La conformen les UE: 326, 327, 328, 329, 330 i 331. El recobriment horitzontal (UE 326) era en *opus signinum* i possiblement havia de ser de planta rectangular. El recobriment es va trobar en bon estat i va ser realitzat en un sol

fragat. Les pedres de dimensions mitjanes emmarquen el límit. Malauradament aquesta tomba va haver de ser excavada lateralment, donat que es trobava just en el límit de l'obra i la seva excavació en planta hauria posat en perill l'estabilitat de la vorera del carrer Carretes. La fossa d'Inhumació (UE 327) no ha estat possible de localitzar i el seu rebliment (UE 328) no ha aportat material ceràmic. El contenidor (UE 329) era realitzat amb *tegulae* a doble vessant amb pedres que falcaven les *tegulae*. L'interior del contenidor estava colmatat per terres (UE 330) filtrades per l'aigua de pluja. Les restes de l'esquelet conservat (UE 331) en decúbit supí podrien ser d'un individu adult del qual, com a característica especial, cal dir que presenta una fractura soldada en el fèmur esquerra.

Unitat funerària 10.

La conformen les UE: 332, 333, 334, 335 i 336. La fossa d'inhumació (UE 332) i el seu rebliment (UE 333) van ser rebaixats amb màquina fins localitzar el contenidor. El contenidor (UE 334) estava realitzat amb *tegulae* a doble vessant sense *imbrices* a les juntes. La capçalera i peus de la tomba estaven tancats amb pedres de diferents dimensions i presentava, com en altres casos, algunes pedres a la base de les *tegulae* per tal de faltar-les. No existien *tegulae* que funcionessin de llit a les restes òssies. L'interior del contenidor estava colmatat per terres (UE 335) filtrades amb l'aigua de pluja. L'esquelet (UE 336) en decúbit supí, estava parcialment afectat en la cadera i cama dreta per la construcció del pou UE 360, la rasa del qual (UE 361) el tallava.

Unitat Funerària 11.

La conformen les UE 311, 312, 313, 314 i 315. Només es conservava la meitat de la tomba ja que l'UF 21 la tallava per la meitat. S'ha pogut documentar en part la seva fossa (UE 311) i excavar el seu rebliment (UE 312) el qual no aportat material ceràmic. El contenidor (UE 313) estava realitzat amb *tegulae* a doble vessant sense *imbrices* en les juntes. La capçalera de la tomba presentava una *tegula* vertical. També presentava algunes pedres a la base de les *tegulae* per tal de falcar-les. No hi havia *tegulae* que funcionessin de llit per a les restes òssies. L'interior del contenidor estava colmatat per terres (UE 314) filtrades amb l'aigua de pluja. De l'esquelet (UE 315) conservat, es pot dir que està en bon estat i en posició de decúbit supí.

Unitat funerària 12.

La conformen les UE 321, 322, 323, 324 i 325. Només es conservava la meitat de la tomba ja que l'UF 23 la tallava per la meitat. El contenidor (UE 322) estava realitzat amb *tegulae* a doble vessant amb *imbrices* en el vèrtex superior. La capçalera de la tomba tancava amb una *tegula* vertical. Així mateix presentava algunes pedres a la base de les *tegulae* per tal de falcar-les. En aquesta tomba es va poder documentar una sola *tegula* com a llit del crani. De l'esquelet (UE 325) conservat, es pot dir que estava en bon estat i en posició decúbit supí, i cal esmentar que part de la cama esquerra continuava a l'interior de la tomba UF 23, però que no va ser possible d'excavar. Tal i com passà amb la resta de tombes, les terres (UE 323) que reblen la fossa d'inhumació (UE 321) no han aportat material que datin i el contenidor estava ple de llims fruit de les filtracions de les aigües de pluja.

Unitat funerària 13.

La conformen les UE: 305, 306, 307, 308, 309 i 310. Es tracta d'una tomba de mateixes característiques que les UF 4, 5, 6, 9, 14, 19 i 22. El recobriment horitzontal (UE 305) era en *opus signinum* i de planta rectangular. De totes les tombes és la que presentava el recobriment en millor estat, pedres de dimensions mitjanes en marcaven el límit i el seu espai interior estava reblert d'una morterada d'*opus signinum*. El contenidor (UE 308) estava realitzat amb *tegulae* a doble vessant amb *imbrices* en el vèrtex superior, i gran quantitat de pedres falcaven les *tegulae*. Les restes de l'esquelet conservat (UE 310) semblen d'un individu adult en decúbit supí. Els límits de la fossa (UE 306) no s'ha localitzat, donat que tot el seu exterior va ser rebaixat amb retroexcavadora. Per altra banda, les terres (UE 307) que la reblien no han aportat materials ceràmics.

Unitat funerària 14.

La conformen les UE: 362, 363, 364, 365, 373 i 374. Tomba de mateixes característiques que les UF 4, 5, 6, 9, 13, 19 i 22. El recobriment horitzontal (UE 362) en *opus signinum* es trobava en molt mal estat i només se'n conservaven part del *rudus* i algunes pedres perimetrals. El contenidor (UE 365) estava realitzat amb *tegulae* a doble vessant amb *imbrices* en el vèrtex superior. Gran quantitat de pedres falcaven les *tegulae*. Les restes de l'esquelet conservat (UE 373) semblen d'un individu adult en decúbit supí. Malauradament l'excavació d'aquesta tomba es va haver de fer lateralment, donat que quedava just en el límit de l'obra, excavant-se d'aquesta manera els rebliments de la fossa (UE 364) i el del contenidor (UE 374), els quals no han aportat materials.

Unitat funerària 15.

La conformen les UE: 300, 301, 302, 303 i 304. Enterrament infantil. El contenidor (UE 300) estava realitzat amb quatre *tegulae* a doble vessant col·locades apaisadament. Algunes pedres falcaven les *tegulae*. Les restes de l'esquelet conservat (UE 302) és en decúbit supí. El cap es trobava fora del seu lloc, sobre el pit. La fossa (UE 303) i la terra que la reblia (UE 304) van ser rebaixats amb retroexcavadora.

Unitat funerària 16.

La conformen les UE 316, 317, 318, 319 i 320. Es tracta d'un enterrament infantil realitzat en àmfora (UE 318). És l'única d'aquestes característiques documentades en la present excavació. La fossa delimitada (UE 316) no és molt fiable i el seu rebliment (UE 317) no ha aportat material ceràmic. Igualment al que passa amb les tombes de contenidor de teules, l'interior de l'àmfora estava reblerta de llims (UE 319) formats per les filtracions d'aigües. Les restes de l'esquelet (UE 320) exhumat, es trobaven en posició fetal.

Unitat funerària 17.

La conformen les UE: 337, 338, 339, 340 i 341. Enterrament infantil. El contenidor (UE 338) estava realitzat amb quatre *tegulae* a doble vessant col·locades apaisadament amb algunes pedres falcan les *tegulae*. Les restes de l'esquelet conservat (UE 341) pertanyen a un nen en decúbit supí. El contenidor

presentava fragments de *tegulae* com a llit per a l'esquelet. Tant la fossa d'inhumació (UE 337) com el seu rebliment (UE 339) van ser rebaixats amb retroexcavadora.

Unitat funerària 18.

La conformen les UE: 342, 343, 344, 345 i 346. El contenidor (UE 343) estava realitzat amb *tegulae* a doble vessant amb la capçalera i els peus de la tomba tancats amb una *tegula* vertical. Així mateix, presentava algunes pedres de petites dimensions que tapaven esclotxes i d'altres a la base de les *tegulae* per tal de faltar-les. No hi havia *tegulae* que realitzessin funció de llit per a les restes òssies. L'esquelet (UE 346), en posició decúbit supí, sembla correspondre a individu adult. Igual que en la majoria de tombes la fossa (UE 342) i el seu rebliment (UE 344) van ser rebaixats amb retroexcavadora.

Unitat funerària 19.

La conforma les UE: 347, 348, 349, 350, 351 i 352. Tomba de mateixes característiques que les UF 4, 5, 6, 9, 13, 14 i 22. El recobriment horitzontal (UE 347) en *opus signinum* es trobava en molt mal estat, ja que només se'n conservava part del *rudus* i alguna pedra perimetral. Aquesta estesa d'*opus* marca els límits de la fossa d'inhumació. (UE 348). Treta la coberta es rebaixar completament el rebliment (UE 349) de la fossa descobrint el contenidor (UE 350), el qual estava realitzat amb *tegulae* a doble vessant amb *imbrices* en el vèrtex superior. Presentava algunes pedres falcant les *tegulae*. Les restes de l'esquelet conservat (UE 352) es trobaven en posició de decúbit supí i semblen d'un individu adult. Tot l'esquelet descansava sobre un llit realitzat amb *tegula*.

Unitat funerària 20.

La conformen les UE: 353, 354, 355, 356 i 357. El contenidor (UE 355) estava realitzat amb *tegulae* a doble vessant amb capçalera i peus tancats amb una *tegula* vertical. Així mateix, presentava algunes pedres petites a la base de les *tegulae* per tal de falcar-les. No existien *tegulae* que funcionessin com a llit a les restes óssies. L'esquelet (UE 357), en posició de decúbit supí, sembla pertànyer a un individu adult. Tan la fossa d'inhumació (UE 353) com el seu rebliment (UE 354) van ser rebaixats amb retroexcavadora.

Unitat funerària 21.

La conformen les UE: 366, 367, 368 i 369. Es tracta d'un enterrament en fossa (UE 368) amb coberta de lloses (UE 366). No s'ha pogut excavar sencera a causa que part d'ella continuava vers els límits exteriors de l'obra. Tot i així, se n'ha documentat el crani i part del tòrax de l'individu (UE 369). El crani ha estat recuperat per perill que la nova cimentació pogués afectar-lo. A l'igual que passa amb les tombes de *tegulae*, l'interior de la tomba 21 el formava terra filtrada per acció de l'aigua de pluja. Aquest enterrament tallava la tomba UF 11.

Unitat funerària 22.

La conformen les UE: 371, 372 i 375. Tomba amb coberta en *opus signinum* (UE 375) en mal estat i contenidor de *tegulae* a doble vessant (UE 372) a l'interior d'una fossa (UE 371). No es va poder excavar perquè quedava fora

dels límits de l'obra, i només se n'ha documentat el que hauria de ser els peus de la tomba.

Unitat funerària 23.

Es tracta de la segona tomba en fossa (UE 376) i coberta amb lloses (UE 370), localitzada a l'angle nord del jaciment. Només s'ha documentat un parell de lloses de la banda de la capçalera i no s'ha pogut excavar pel fet de quedar fora dels límits de l'obra.

Unitat funerària 24.

Enterrament infantil. El contenidor (UE 377) estava realitzat amb quatre *tegulae* a doble vessat col·locades apaisadament. Només es va poder documentar la cara nord del contenidor, donat que la tomba quedava fora dels límits de l'obra i no estava afectada per la cimentació. Per aquest motiu no va ser excavada i va quedar *in situ*.

Unitat Funerària 25.

Enterrament realitzat amb contenidor de *tegulae* a doble vessant (UE 378) amb una *tegula* vertical a la capçalera, únic punt que s'ha pogut documentar. La tomba quedaria a la dreta de l'UF 12. No va ser excavada per quedar fora dels límits de l'obra, perllongant-se vers el carrer i no està afectada per la cimentació.

Unitat Funerària 26.

La conformen les UE: 379, 380, 381, 382 i 383. Enterrament format per un contenidor (UE 381) de *tegulae* a doble vessant i llit de *tegula* on descansaven les restes òssies i una pedra plana de petites dimensions als peus. Tancava a la capçalera del contenidor amb una *tegula* vertical i els peus amb quatre *imbrices*. Les diferències entre el tancament de la capçalera i peus així com la utilització de *tegula* per a tot el cos menys pels peus, ve donada pel motiu que l'alçada de l'individu no donava per a una secció més de *tegulae* i obtaren per col·locar una pedra de llit i tancar els peus amb *imbrices* estalviant-se així, la quarta *tegula*. Les restes òssies (UE 383) responen a un individu adult de poca alçada en decúbit supí. Malauradament la tomba no s'ha pogut excavar sencera donat que va ser tallada per la meitat en la realització d'un batatxe. Tan la fossa d'inhumació (UE 379) com la terra que la rebria (UE 380) van ser excavats amb retroexcavadora.

Disposició de les tombes.

Les tombes excavades de la necròpolis en les diferents fases, presenten una ordenació a partir d'un eix que, presumiblement, hauria estat l'antiga via de comunicació entre la ciutat de *Barcino* i la muntanya de Montjuïc i que seria l'actual carrer de Sant Pau. La pràctica totalitat de les tombes presenten una doble ordenació en filades que serà respectada al llarg del temps d'utilització de la necròpolis. La perduració d'aquesta hauria de ser durant un gran període donat que la superposició d'algunes tombes, sempre conservant la mateixa alineació, així ho indica. Aquesta superposició de tombes respon segurament al desconeixement de l'existència de les tombes més velles, les quals haurien perdut la seva senyalització. El que si és clar és que les tombes segueixen una organització en l'espai.

Pel que fa a l'orientació de les tombes totes estan orientades a ponent a excepció de les tombes 1, 2, 3, 4, 5, 6 i 8 orientades cap el nord i disposades paral·lelament entre elles i perpendiculars a la resta. Es desconeix perquè aquestes presenten un canvi en l'orientació, però aquest fet ens podria indicar una possible parcel·lació dels terrenys destinats a cementiri i on els membres d'aquesta família haurien obtingut per canviar l'orientació a fi d'obtenir, d'aquesta manera, més espai per enterrar.

Cronologia dels enterraments.

Poder situar cronològicament les tombes presenta una certa dificultat donat que tenim molt pocs elements per a la seva datació. Aquest punt hauria estat molt més aclaridor si els enterraments haguessin aportat algun tipus d'aixovar o elements, que ens hagués ajudat en aquesta tasca. Malauradament això no ha estat possible i per aquesta raó haurem de centrar l'estudi, principalment, en les variants tipològiques amb la dificultat que això comporta donat que els contenidors de *tegulae* a doble vessant són utilitzats al llarg de tot el baix imperi i poden conviure amb enterraments en àmfores, en fosses i sarcòfags. A més l'excavació de les diferents fosses d'inhumació no han aportat cap fragment ceràmic que ajudi en la datació. La destrucció de les cobertes d'*opus signinum*, han permès recuperar alguns fragments ceràmics, la majoria dels quals ajuden ben poc. Cal afegir que tampoc la relació estratigràfica ajuda en aquest cas ja que els nivells que tallen totes les fosses es daten en l'Alt Imperi.

De moment només s'ha recuperat, de la destrucció de les cobertes d'*opus signinum*, uns pocs fragments d'àmfora i ceràmics de les UF 9, 13, 14 i 19, entre els quals cal destacar el fragment d'àmfora de la coberta de l'UF 13, una vora de possible Keay 55 (BELTRAN 53) o Keay 61A (96/98.305.12, de l'inventari), així com dos fragments de peus de possibles bols de terra Sigil.lada Africana D (96/98.305.7; 96/98.395.8), difícilment classificables.

La difícil adscripció a una forma determinada ve donada pel fet que els fragments ceràmics localitzats estan molt trinxats i són de petites dimensions. Pel que fa a la forma àmforica de l'UE 305, UF 13, existeix una diferència cronològica entre les dues tipologies. La forma Keay 55 es comença a produir a finals del segle Vè i no arriba fins a finals del segle VI (KEAY 1984: 289), mentre que la forma Keay 61A es produeix al llarg dels segles VI i VII dC (KEAY 1984: 303). Per altra banda els fons de Terra Sigil.lada Africana D no poden ser identificats amb cap forma concreta però una de les peces, la 96/98.395.8, presenta un peu atrofiat i arrodonit i que cal situar a partir de finals del segle Vè.

Per altra banda, es pot aproximar bastant en la cronologia amb els 8 enterraments, les UF: 4, 5, 6, 9, 13, 14, 19 i 22, amb recobriment horitzontal d'*opus signinum*, dels que només s'havien localitzat d'altres en les excavacions de la Plaça del Rei a la ciutat de Barcelona i que romanen inèdits. Els paral.lels més propers a Barcelona els tenim al monestir de Sant Cugat del Vallès, en les seves tombes número 16, 17 i 21, documentades a la capçalera de la nau sepulcral, localitzada en el claustre de l'actual monestir i que en posteriors reformes en convertiria en una basílica. Aquestes tombes de Sant Cugat presenten les mateixes característiques que les documentades al jaciment de Sant Pau, contenidor de *tegulae* a doble vessant amb una recobriment en *opus signinum*

que marca el lloc on s'ubica la tomba. Les tombes de Sant Cugat s'adscriuem entre la primera fase constructiva de la nau i la primera reforma en un moment no precís del segle VI. Tenint en compte que l'edificació de la primera nau s'hauria realitzat durant la segona meitat del segle Vè, la cronologia assignada a aquestes tombes seria de finals de la segona meitat del segle V - segle VI (ARTIGUES, BLASCO, RIU, SARDÀ, 1996: 1098-1099; 1997: 35-36). Igualment, si ens referim a les tombes localitzades tant a la necròpolis de la ciutadella de Roses, com la de Santa Maria de Mataró o Santa Margarida II a l'Escala, obtenim cronologies tardanes. A Roses es documenten 4 tombes les números: 1, 3, 4 i 5, en obra de maçoneria però amb recobriment en *opus signinum* i amb unes datacions centrades en el segle VIè (NOLLA, AMICH. 1996: 1029-1030). Per altra banda, la tomba número 5 de Santa Maria de Mataró (RIBAS, 1975: 79-80) com l'apareguda a St Margarida II (ALMAGRO, PALOL, 1962: 37, 39 i 41) es situen cronologicament a final del segle VI per la similitud de les creus que hi ha obrades en el recobriment d'ambdues, amb l'apareguda a la necròpolis mallorquina de Son Peretó (Manacor).

No podem oblidar, però, les dues tombes 21 i 23, de fossa amb coberta de lloses. Aquest tipus d'enterrament cal situar-lo en època molt tardana. Són datades en el segle VII les localitzades en l'Hospital de Sant Pau (KEAY 1989, 36), contràriament les localitzades en la necròpolis de Santa Maria de Mar arriben a la meitat del segle VI (M.RIBAS 1967; VEGA 1977; KEAY, 1989: 30-32).

També tenim l'enterrament en àmfora, del qual malauradament es desconeix la seva tipologia que hauria ajudat en la datació de la tomba. La pràctica totalitat de les necròpolis excavades a Barcelona presenten aquest tipus d'enterrament. A la necròpolis localitzada al costat de l'Hospital de Sant Sant Pau

es documentaren 5 enterraments d'un total de 39, estudiades per Simon Keay on documentà una àmfora Keay 55A, datable en el segle VI i una keay 56A, datable a finals del segle Vè principis de VI (KEAY 1989: 36). La necròpolis amb més enterraments en àmfora és la de Santa Maria del Mar de Barcelona, un total de 21, la cronologia de les quals, que també ho és de la necròpolis, cal situar-la a finals del segle IV i principis del segle VIè (RIBAS 1967: 195-228; KEAY 1989: 30-34). Altres necròpolis localitzades amb àmfora però excavades parcialment són la del carrer Bagur amb tres enterraments en àmfora i una cronologia de finals del segle IV principis del VI (SOL I RODÀ 1972: 10-12; KEAY 1989: 36-37) i darrera del Govern Militar es localitzà part d'una necròpolis amb alguns enterraments en àmfora de la que desconeixem el nombre total, però amb una cronologia molt semblant a la de Santa Maria del Mar segons Ribas (1967: 214). Tot sembla indicar que les necròpolis amb presència d'àmfores a Barcelona tenen cronologies semblants que abarquen el final del segle IV i la primera meitat del segle VI dC.

En vista de les dades obtingudes, tant per la tipologia de les tombes com pel poc material ceràmic localitzat, la part de necròpolis excavada en aquesta fase de Sant Pau caldria ubicar-la a partir de la segona meitat del segle IV fins inicis del segle VII.

No podem oblidar però les cronologies obtingudes en les campanyes anteriors en altres punts de la necròpolis, les quals situen els enterraments entre els segles IV i VI dC (GRANADOS, FARRER, 1993:27) coincidint amb les obtingudes en l'actual intervenció.

Les necròpolis del Sant Pau i les localitzades al Pla de Barcelona.

La necròpolis de Sant Pau del Camp, ve a formar part d'un conjunt de necròpolis rurals localitzades al pla de Barcelona, que amb tota seguretat cal vincular-les amb una població rural existent. Aquestes necròpolis cal diferenciar-les de les localitzades al voltant de Barcino, clarament definides com a necròpolis de la ciutat, com són les de la Plaça Vila de Madrid, Avinguda Francesc Cambó, Carrer Argenteria, Plaça de l'àngel, Santa Maria del Mar, Carrer Tarongetes, Carrer Abaixadors, Carrer Montcada, Govern Militar i altres.

La necròpolis de Sant Pau segurament neix al voltant d'un lloc de culte situat sota l'actual Monestir tal i com es pot despendre del resultat de la intervenció arqueològica realitzades al seu interior, teoria que l'arqueòloga responsable de l'obra, ja va deixar veure en la memòria. En aquesta excavació es localitzaren, a més de 3 enterraments, un paviment en *opus signinum* en el claustre, que va ser identificat com a resta de l'edificació eclesiàstica existent amb anterioritat a l'actual (MONLEÓN 1997).

El descobriment de diferents necròpolis en el Pla de Barcelona permet establir la hipòtesi d'una important densitat de població, que necessàriament havien de viure en vil·les. Així i tot el nombre total de necròpolis no són molt quantioses:

1- Carrer Bagur.

Excavació de nou enterraments al carrer Bagur del Barri de Sants, dels quals quatre eren en *tegulae* a doble vessant; tres en àmfora, una de les quals tenia una creu de ceràmica a la boca; una recoberta amb *tegulae* i l'última en fossa simple.

El seus excavadors situen la necròpolis entre el segle IV al VI dC. (SOL, RODÀ. 1972; VEGA. 1977; KEAY. 1989:36)

2- Hospital de Sant Pau.

Necròpolis localitzada darrera de l'hospital de Sant Pau i que fou excavada l'any 1931 per J.Colomines. La necròpolis compren 39 enterraments de tipologia variada: 18 en fossa simple, 3 de tegulae a doble vessant, 5 en àmfora, 2 en fossa i caixa de fusta i altres 11 indeterminats.

La cronologia de les inhumacions se situa entre els segles IV i VIII dC (KEAY. 1989:36)

3- Travessera de les corts.

L'any 1959 es localitzà, fent-se unes rases per canalitzar l'aigua a la cantonada amb el carrer Joan Güell, 13 enterraments de tipologia diversa. L'excavació fou realitzad per Serra Ràfols. Dels 13 enterraments 4 eren en fossa simple, 2 en *tegula* a doble vessant, 1 en contenidor de *tegula*, 3 estava la fossa coberta per la *tegula* i 3 més indeterminats.

La cronologia de la necròpolis bé donada gràcies a l'aparició en dos de les tombes d'un vas corinti, que situa la necròpolis en els segles II-III dC (GRANADOS I TRAVESSET. 1979).

Així mateix també han aparegut altres tombes isolades, com la localitzada en fer-se els fonaments de l'actual Museu Etnogràfic (RODÀ, 1979; VEGA, 1977), o a prop de Can Gomis al barri d'Horta (PIERA, 1962). També existeix la necròpolis al costat de la vil·la de Can Gomis, clarament vinculada a la vida d'aquesta vil·la.

Pel que fa a aquest conjunt de necròpolis descrites, podrien estar en relació a una vil·les properes, encara no localitzades, o ser els cementiris de diferents assentaments rurals. Val a dir que les troballes de les necròpolis han estat sempre fortuïtes i sempre s'han excavat parcialment deconeixent-se quina era la seva superfície total.

Els motius sobre teules.

S'han recuperat un total de 139 *tegulae*, de les quals 99 eren senceres, i han proporcionat un total de 20 motius diferents sobre elles. Tots els motius estan digitats. Val a dir que del total n'hi ha 81 que no presenten cap tipus de motiu. A continuació es descriurà cada un dels tipus.

- Tipus 0. *Tegula* completament llisa. Localitzades 81 exemplars.
- Tipus 1. Motiu central format per dues línies ondulades i paral·leles. S'han localitzat un total de 8.
- Tipus 2. Variació del tipus 1. Dues línies paral·leles en el centre de la *tegula* però inicien el recorregut des dels angles oposats. Només s'ha localitzat una *tegula* amb aquest motiu.

- Tipus 3. Motiu central format per dues línies ondulades i paral·leles amb dues línies paral·leles i rectes al costat d'una de les vores. Només s'ha localitzat una *tegula* amb aquest motiu.
- Tipus 4. La part central de la *tegula* està formada per tres parells de línies ondulades. Les línies centrals són més curtes i presenten al final dues circumferències concèntriques. Només s'ha localitzat una *tegula* amb aquest motiu.
- Tipus 5. Cinc línies incises en el centre de la *tegula* sense cap tipus d'ordre. Només s'ha localitzat una *tegula* amb aquest motiu.
- Tipus 6. Tres parells de línies corbes que conformen un triangle en el centre de la *tegula*. Només s'ha localitzat una *tegula* amb aquest motiu.
- Tipus 7. Conjunt de línies cobes que conformen el que sembla una espiga. Només s'ha localitzat una *tegula* amb aquest motiu.
- Tipus 8. Set *tegulae* amb una creu central amb l'origen de les línies als angles oposats.
- Tipus 9 . Variació de la tipus 8. Una creu formada per dues línies paral·leles. Només s'ha localitzat una *tegula* amb aquest motiu.
- Tipus 10. Una línia incisa al costat de les vores. Només hi ha dues *tegulae* amb aquest motiu.
- Tipus 11. Dues línies paral·leles al costat de les vores. S'ha localitzat un total de quatre exemplars.
- Tipus 12. Dues línies paral·leles al costat de les vores i a la part central inferior tres semicercles. Només s'ha localitzat una *tegula* amb aquest motiu.
- Tipus 13. Tres semicercles a part inferior de la *tegula*. S'ha localitzat set exemplars d'aquest motiu.
- Tipus 14. Variació del tipus 13. És completament igual però té incís la paraula IHĒROT. Només s'ha localitzat una *tegula* amb aquest motiu.

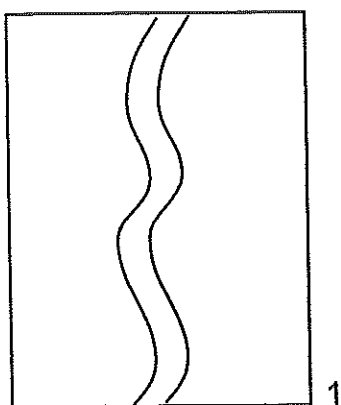
- Tipus 15. Variació de la del tipus 13. Dues línies semicirculars a la part inferior de la *tegula*. Localitzat sobre tres exemplars.
- Tipus 16. Una línia semicircular a la part inferior de la *tegula*. Dos exemplars localitzats.
- Tipus 17. Una circumferència en el centre de la *tegula*. Només s'ha localitzat una *tegula* amb aquest motiu.
- Tipus 18. Una R incisa en la part inferior de la *tegula*. Només s'ha localitzat una *tegula* amb aquest motiu.
- Tipus 19. A la part inferior de la tegula un semicercle amb un pal central que sobresurt de l'interior del semicercle. No estant en contacte. Només s'ha localitzat una *tegula* amb aquest motiu.
- Tipus 20. Una D incisa a la part superior de la tegula. Dos exemplars localitzats amb aquest motiu.

En el quadre que hi ha a continuació es recull la tipologia de teules planes i les tombes amb contenidor de *tegulae* on van ser localitzades. Val a dir que en el quadre s'ha situat en la part superior el número de la tomba i a l'esquerra el tipus de teula.

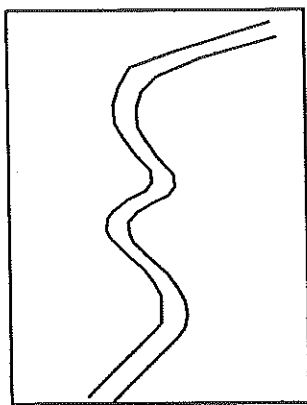
Memòria dels resultats obtinguts en l'excavació arqueològica al jaciment de Sant Pau núm 116, cantonada amb Reina Amàlia i Carrer Carretes. (Barcelona, Barcelonès).

	1	2	4	5	6	7	9	10	11	12	13	14	15	17	18	19	20
T0	4	6	6	8	2	4	5	6	-	3	7	11	3	1	3	10	6
T1	1	-	2	-	3	1	-	-	-	1	-	-	-	-	-	-	-
T2	-	1	-	-	-	-	-	-	-	-	-	-	-	-	-	-	-
T3	-	-	-	-	-	-	-	-	-	-	-	-	1	-	-	-	-
T4	-	-	-	-	-	1	-	-	-	-	-	-	-	-	-	-	-
T5	1	-	-	-	-	-	-	-	-	-	-	-	-	-	-	-	-
T6	1	-	-	-	-	-	-	-	-	-	-	-	-	-	-	-	-
T7	-	-	-	-	-	-	-	-	-	-	-	1	-	-	-	-	-
T8	-	1	-	-	-	-	-	-	5	1	-	-	-	-	-	-	-
T9	-	-	1	-	-	-	-	-	-	-	-	-	-	-	-	-	-
T10	-	1	-	1	-	-	-	-	-	-	-	-	-	-	-	-	-
T11	-	-	-	1	-	-	-	1	-	1	-	-	-	-	-	1	-
T12	-	-	-	-	-	1	-	-	-	-	-	-	-	-	-	-	-
T13	2	-	-	-	1	3	-	-	-	-	-	-	-	-	-	-	2
T14	-	-	-	-	-	-	-	-	-	-	-	-	-	-	-	1	-
T15	-	-	-	-	-	-	-	1	-	1	-	1	-	-	-	-	-
T16	-	-	2	-	-	-	-	-	-	-	-	-	-	-	-	-	-
T17	-	-	-	-	-	-	-	-	-	-	1	-	-	-	-	-	-
T18	-	-	-	-	-	-	-	-	-	-	-	-	-	-	-	-	1
T19	-	-	-	-	-	-	-	-	-	-	1	-	-	-	-	-	-
T20	-	-	-	-	-	-	-	-	-	-	2	-	-	-	-	-	-

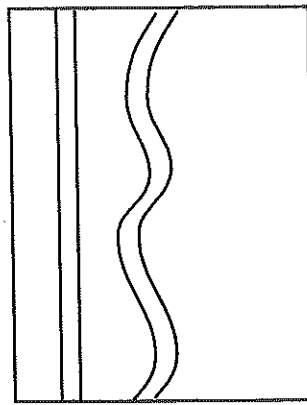
Es desconeix quina funció tenia la decoració realitzada sobre les *tegulae*, possiblement fossin marques del tarrisser per tal de distingir la producció d'algun




1




2




3




4



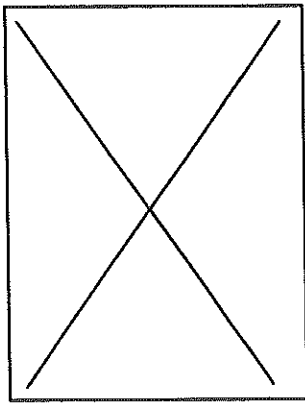
5



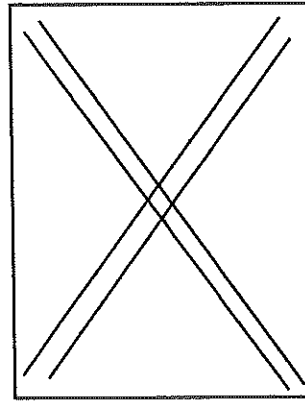
6




7




8



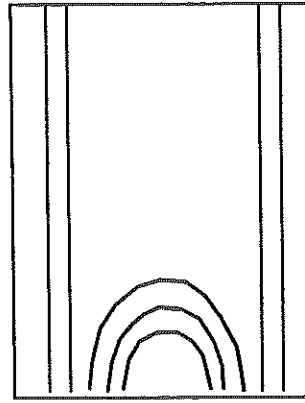
9



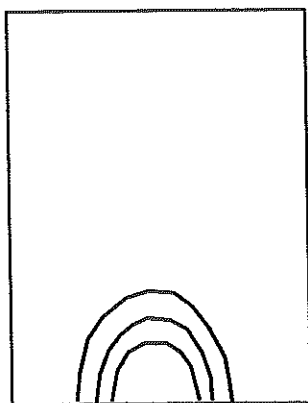
10



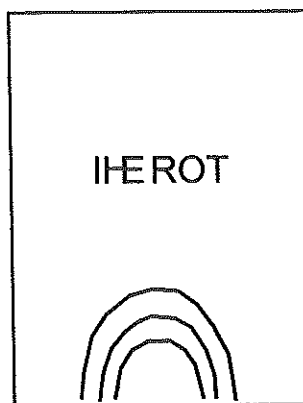
11




12




13



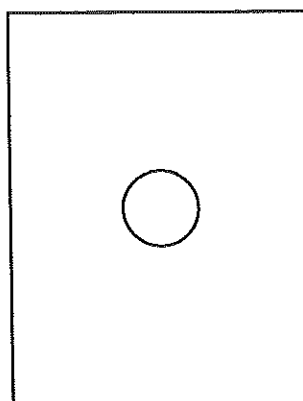
14




15



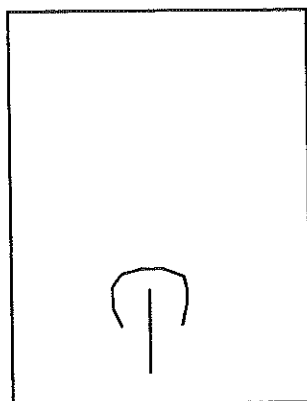
16




17



18



19



20

particular, també podríem estar davant de les marques d'alguns treballadors assalariats que pretenien, d'aquesta manera, indicar quina havia estat la seva producció al propietari de la terrisseria o simplement són motius per tal de decorar la *tegula*. Per altra banda, l'aparició de lletres sobre les teules no significa necessàriament un canvi de pensament o funció a les anteriorment descrites. De les teules cal destacar dos, la tipus 14 i la 19. Tal i com ja s'ha esmentat anteriorment la teula tipus 14 presenta digitada la paraula IHEROT, una paraula semblant es va localitzar també en una teula d'un enterrament infantil que deia LHEROP. Aquest darrer enterrament de contenidor de *tegula* a doble vessant va ser excavat a 150 metres de la vil.la romana de Can Gomis (Horta) (PIERA, 1962).

Pel que fa a la teula tipus 19, un semicercle amb un pal central que sobresurt de l'interior del semicercle, val a dir que s'han localitzat en altres necròpolis, per mencionar alguna citarem la de Can Peixau a Badalona que a més també es troba sobre àmfora ¹

5.3.2. L'assentament.

L'assentament ocupa la pràctica totalitat de la zona excavada. Està format per un conjunt de sitges, pous, retalls i restes d'alguns fonaments de poca entitat a causa de l'alt grau d'arrasament. És necessari fer esment a la dificultat de localitzar estructures negatives, com ara sitges, a causa del tipus de material del sòl, i pel fet que les argiles que conformaven el terreny eren del tot homogènies i la colmatació de les estructures negatives amb la mateixa argila impossibilitava pràcticament la seva localització.

¹ Informació facilitada per Antoni Fernández, el qual ha tingut accés als materials.

Val a dir que la totalitat del jaciment, exceptuant la necròpolis, proporciona material ceràmic d'època altimperial sense localitzar-se Terra Sigil·lada Africana, la qual cosa indica ja que el moment fundacional no pot ser posterior al segle I dC en aquest sector de l'assentament.

Les estructures més antigues són el conjunt de 4 retalls, possiblement sitges, les UE: 196, 198, 203 i 205. Eren de petites dimensions, d'1 m de diàmetre aproximadament i base cònca. Totes van ser localitzades en un estat de força arrasament conservant-se només la part de la base. De les 4 sitges la més interessant és l'UE 203 donat que es trobava tallada pels fonaments de mur UE 139 i 140. El material localitzat en el seu rebliment, l'UE 204, proporcionà diferents fragments de Terra Sigil·lada Sud-gal·lica com un peu de Drag. 17, dues vores de Goudineau 28 i un possible peu de Dressel 11 o Hermet 12, material el qual ens permet situar la colmatació de la sitja dintre de la primera meitat del segle I dC i aconseguir una datació *post quem* de construcció dels fonaments posteriors a aquesta data. Així mateix, tenint en compte que la sitja tallava l'estrat UE 149, amb una cronologia que abasta de l'any 1 al 50 dC, es pot afirmar que la sitja UE 203 es construeix i es colmata dintre de la primera meitat del segle I dC.

Per altra banda, la resta de sitges han proporcionat molt poc material ceràmic datable. La sitja UE 196 ha proporcionat una vora d'àmfora Dr 2/4 en el seu rebliment, UE 197, mentre que del farciment de la sitja UE 198 s'ha pogut recuperar una forma d'àmfora Dr 2/4 i una Pascual 1. Aquest material proporciona una datació de colmatació poc precisa dintre del segle I dC. Igual que passa amb la sitja UE 203 tallen l'UE 149, per tant la seva construcció seria segurament durant la primera meitat del segle I dC. Per altra banda, la sitja UE 205 es troba completament descontextualitzada com a conseqüència del seu grau

d'arrasament que no va permetre establir cap relació estratigràfica, i tampoc ha proporcionat material que permeti la datació de la seva colmatació.

Així, doncs, ens trobem amb un conjunt de quatre sitges, tres de les quals són construïdes durant la primera meitat del segle I dC. Sabem que una (UE 203) es colmata abans de mitjans del segle mentre que les altres dues (UE 196 i 198) podrien haver perdurat més temps al llarg del segle I dC. Per altra banda, la sitja UE 205 queda del tot descontextualitzada per manca d'informació.

També es localitzaren dos pous (UE 201 i 215). Pel que fa al pou UE 201, que es va rebaixar fins a la cota 2,41 snm, el material ceràmic localitzat en l'estrat d'obliteració (UE 202) sembla indicar que l'abandó s'efectuaria a finals del segle I dC, si considerem l'abundant presència d'àmfora Pascual 1, Dressel 2/4 de producció Laietana i Dressel 20 de producció bètica, de ceràmica comuna en menor proporció i de la pràctica absència de Terra Sigil·lada, entre la qual destaca no obstant una forma de Dragendorff 17. En el pivot d'una àmfora indeterminada s'ha documentat una marca de terrissaire -LLC-, de la qual es desconeix el significat. Pel que fa al pou UE 215, sembla que la colmatació vindria a ser abans del segle II dC. Contràriament al que passà amb l'UE 202 que rebria el pou UE 201, en aquest pou el seu reblliment, UE 214, ha proporcionat molt poc material ceràmic, però cal destacar els fragments de Terra Sigil·lada Sud-gàl·lica, vores de Dragendorff 29 i Dragendorff 37A, la producció de les quals no arribaria al segle II dC. D'aquest dos pous desconeixem el seu moment de construcció ja que el pou UE 215 aparegué sota el paviment (UE 143) d'un dipòsit modern la construcció del qual va destruir completament els estrats superiors descontextualitzant-lo. Per altra banda, el pou UE 201 no va ser localitzat fins arribar a les argiles naturals, fent-se present gràcies a les taques del seu reblliment. Això va ser així donada la

dificultat que existia de diferenciar les argiles ja que totes presentaven les mateixes característiques.

Les dues fosses excavades (UE 191 i 207) no han proporcionat gaire informació. La primera, UE 191, molt desfigurada per les estructures modernes, només s'ha excavat en part ja que es desenvolupava fora dels límits de la intervenció perllorant-se per sota del carrer Carretes. La fossa estava situada a l'est del jaciment quasi en la confluència del carrer Carretes amb Sant Pau. Era irregular, excavada a l'argila i tallava l'estrat UE 105. Del material recuperat del seu rebliment (UE 192) cal destacar tres fragments de comuna Africana; una vora de Lamb 10B i dues vores de Lamb 10A, situant la colmatació d'aquesta fossa durant el segle II dC. Tal i com ja s'ha esmentat anteriorment la fossa tallava l'estrat UE 105, estrat aquest que es data en la segona meitat del segle I dC proporcionant una datació *post quem* per a la construcció de la fossa.

Pel que fa a la fossa UE 207, aquesta va ser localitzada en esgotar els sediments que cobria l'argila natural UE 193, i per tant impossibilitant el coneixer el moment de construcció. Presenta planta quadrangular i el seu rebliment no ha proporcionat material que permeti esbrinar el moment de colmatació.

Les estructures aparegudes que conformaven l'àrea d'hàbitat, estaven situades principalment en el centre de la zona afectada per l'excavació. Les estructures eren de poca entitat, ja que es trobaven en molt mal estat i pràcticament arrasades. Eren restes de fonaments realitzats amb pedres de petites i mitjanes dimensions lligades amb argila. Aquests fonaments els conformen les UE 139, 140, 141, 160 i 194. El fonament UE 139 és el que conservava més longitud: un total de 5 m; l'UE 140 era un petit fonament que es

recolzava perpendicular a UE 139 i l'únic que conservava dues filades de pedres i que va ser destruït en part pel pou UE 137; l'UE 141 és paral·lel a UE 139 i dista d'aquest 4 m; l'UE 194 i 160 eren fragments de fonaments separats entre ells uns 4 metres però perfectament alineats, la qual cosa feia pensar que ens trobàvem davant el mateix fonament però amb restes aïllades.

La seqüència estratigràfica entre els fonaments era molt senzilla. Part dels fonaments estaven cobert per les UE 131 i 154, de mateixa cronologia, finals del segle I dC. Així mateix, totes les estructures tallaven l'UE 149 un estrat argilós datat a la primera meitat del segle I dC.

Si perllonguéssim algunes d'aquestes estructures podríem formar dues habitacions. La unió de les UE 160 i 194 amb l'UE 139 formarien el tancament est i l'UE 139 el tancament nord. La perllongació de l'UE 141 vers l'est i l'UE 140 vers el sud tancarien unes de les habitacions. La segona habitació podria estar formada per les UE 139, 140 i 141 i es desenvoluparia vers l'oest. Val a dir, però, que tot això són conjetures ja que les estructures estan pràcticament arrasades. Per altra banda, existeix el problema del pou UE 201, ja que ha estat del tot impossible establir la seva relació amb els fonaments i es desconeix si era anterior, coetani o posterior als fonaments. La importància d'aquest ve donat pel fet que es trobava ubicat en la intersecció de la perllongació

Pel que fa a la cronologia dels fonaments cal centrar-se en la sitja UE 203 i l'estrat UE 149. La sitja UE 203, es trobava tallada per les rases de fonamentació de les estructures UE 139 i 140. La colmatació de la sitja ha estat establerta durant la primera meitat dels segle I dC, amb formes ceràmiques de Terra Sigil·lada Itàlica Goudineau 28 (cr -10/30) i Terra Sigil·lada Sud-gàl·lica

Dragendorff 17 (cr 1/60), la qual cosa proporcionaria una datació *post quem* de mitjan segle I dC per als fonaments. Aquesta cronologia ve refermada pel fet que totes les fonamentacions tallen l'estrat UE 149, datat en la primera meitat del segle I dC. Donada la similitud constructiva entre els fonaments es podria considerar, sense pensar que fos agosarat dir-ho, que són coetanis. Més complicat és poder establir quin va ser el període de vida d'aquestes estructures. Malauradament només s'han documentat dos estrats per sobre de les estructures, les UE 131 i 154. la UE 154 no aporta prou material i la cronologia de la UE 131 és de la segona meitat del segle I dC. De ser veritat aquest fet, i tenint en compte el rebliments dels pous, podem establir un període molt curt per les estructures existent que segurament no arribarien al segle II dC.

Un punt que no ha estat possible d'establir és la relació que existeix entre els fonaments i el pou UE 201, donat que encara que les cronologies de colmatació i abandó coincideixen no es pot saber amb certesa quina era la disposició original dels fonaments vers al pou donat que si el fonaments originalment l'haguessin tallat ens trobaríem que les cronologies d'abandó d'aquest no serien del tot segures, o que simplement haurien tingut una vida molt curta.

Relacionades amb les estructures altimperials són unes àmfores localitzades *in situ* i clavades verticalment en el sòl argil·lós, estan separades entre elles uns 15 metres i la funció de les mateixes es desconeix. La primera àmfora respon a una Dressel 20 (UE 188), localitzada entre la necròpolis i el fonaments. La segona és una Pascual 1 (UE 230) que estava situada al sud de l'UE 160. També, i igual que passa amb les àmfores, ha aparegut un *dolium in situ*, part d'ell retallat per una de les tombes.

La vil·la de Sant Pau en el context de *Barcino*.

El Pla de Barcelona va ser colonitzat abans de la fundació de la ciutat de *Barcino*, segurament amb la fundació de la ciutat de *Baetulo* a mitjan segle I aC, de les qual havien de dependre administrativament les primeres vil·les. Amb la fundació de la ciutat de *Barcino* es produeix una nova reorganització del territori amb la configuració del seu *Ager* (territori que l'envoltava i que estava sota el seu control municipal) els límits del qual havien de ser: pel nord el riu Besós, amb el que s'efectuaria la frontera administrativa amb la ciutat de *Baetulo*; al nord-oest la serra del Collserola; al sud el massís del Garraf (SOLIAS, 1982, GRANADOS, 1991:158). Aquest límits ja van ser mencionats per Pomponi Mela en la seva obra *Chorografia* els anys 43-44 dC. on diu:

"Inde ad Tarraconem parva sunt oppida Bande, Iluro, Baetulo, Barcino, Surbu, Tolobi; parva flumina Baetulo iuxta Iovis montem, Rubicatus in Barcinonis litore, inter Surbu et Tolobis Maius." (Chorografia 2,90).

Malgrat aquesta descripció, no queda clar quin era el seu límit per l'oest. Segon en Josep M. Solias aquest seria l'arc del pont del diable de Martorell. Per altra banda, el fet que el nom *Ad Fines* es pugui ubicar a les proximitats de Martorell, ajudaria a donar la sensació que l'arc fos una fita terminal, quedant tota la part inferior del riu Llobregat sota l'administració de la ciutat de *Barcino* (SOLIAS, 1982; GRANADOS 1991:158)

Són nombroses les vil·les localitzades en l'Ager de Barcino, malgrat tot a continuació només es descriuen les localitzades en el Pla de Barcelona i Montjuïc, fent-se menció a alguna de les poblacions més properes:

1- Can Batllori.

Situat entre els carrers de Numància i Nao Santa Maria, al barris de les Corts, aparegueren les restes d'una vil·la, una necròpolis i quatre sitges. Les sitges excavades donaren una cronologia de segle II-I aC. Per altra banda, les restes de la vil·la localitzades foren molt escadusseres documentant-se un paviment *d'opus signinum*, un *caldarium* amb el seu *hipocaustum* i un gran magatzem de *dolia*. Pel que fa a la necròpolis, destruïda en fer-se els rebaixos del terreny, es desconeix el nombre total d'enterraments, només es sap que eren tombes de *tegulae* a doble vessant (VERRIÉ et alii, 1973; RODÀ, 1977, El País 1987). Es desconeix la cronologia de la vil·la i necròpolis.

2- Can Cortada.

Els límits totals de la vil·la es desconeixen. La zona excavada respon a la *pars rustica* d'una vil·la. Aparegueren instal·lacions destinades a magatzem de gra i d'altres estructures destinades a la producció del gra. Així mateix es localitzaren diferents dipòsits. Hi ha indicis de producció metàl·lica i ceràmica. Com a tret interessant a destacar es documentaren 6 enterraments infantils sota els paviments, en *tegulae* i àmfora.

La cronologia de la vil·la abarca des del segle I dC. fins el segle VI dC. (BLASCO I MIRÓ, 1987, 1988; El País 1987; GRANADOS, 1991: 161).

3- Can Nau.

Situat a les confluències del carrers de Prim, Sabadell i Ronda San Martí, existeixen notícies de la localització d'un petit mosaic al costat d'altres restes que es desconeixen (VEGA, 1977).

4- Carrer Dante.

L'any 1972 es realitzà un sondeig que donà com a resultat la documentació d'un enderroc amb material constructiu i força ceràmica comuna. Malgrat tot, no es documentaren estructures i no es va poder datar (RODÀ, 1977).

5- Estadi de Montjuïc.

En l'antic camí que anava des de l'estadi a la zona coneguda com a Vista Alegre es localitzaren l'any 1929 les restes d'una vil·la destinada a l'explotació agrària. Es documentaren murs obrats en *opus incertum* i sitges. La datació de la vil·la abasta des del segle II aC fins segle V-VI dC (GRANADOS, 1991:AAVV. 1993:14)

També l'any 1929 i darrera de l'estadi, prop del turó del port, es localitzaren dipòsits de decantació i sitges obliterades amb àmfores Pascual 1, Dressel 1 i Dressel 2/4 moltes de rebuig, fet que implica la proximitat d'un forn que funcionaria durant el segle I dC. (PALLARÈS, 1975; GRANADOS I ROVIRA, 1987; GRANADOS, 1991:152; AAVV 1993:14).

6- Carrer Montcada.

En el palau de la família Nadal (Museu Tèxtil) aparegueren les restes de tres inhumacions així com una conducció d'aigua (TARRADELL, 1975;

VEGA, 1977; El País 1987). Altres restes que indiquen la possible presència d'una vil.la suburbana, són els murs que es documentaren en l'ampliació del Museu Picasso²

7- Nostra Senyora del Port.

Situada a prop de la Gran Via de les Corts Catalanes i Nostra Senyora del Port on aparegueren les restes d'un *hipocaustum* i altres dependències molt arrasades. Les restes es daten en els segles II-I aC. amb importants remodelacions alt imperials com són les termes i un forn d'àmfores Pascual 1 i Dressel 2/3. La vil.la s'abandonaria durant el segle IV dC. (PALLARÈS, 1975, GRANADOS, 1991:160; AAVV, 1993:15).

8- Pedralbes.

Les restes localitzades responen a la part rústica d'una vil.la romana. La documentació d'un *lacus* pavimentat en *opus signinum*, associat al que semblen les restes d'una premsa. Així mateix es documentaren nombroses sitges i restes molt arrasades de murs.

La cronologia de l'assentament permet situar-lo entre la segona meitat del segle I aC fins el segon decenni del segle I dC. (GRANADOS, 1991:160; GARCIA, MACIAS i REYES, 1994:139-140).

² Josep M^a Vila, conferència efectuada el 22 de febrer en el cicle *La història de la ciutat a través de l'arqueologia* promoguda pel Museu de la ciutat de Barcelona.

8- Torre dels Pardals.

A prop de l'església de Vilapiscina existeixen notícies d'haver-se trobat en el segle XIX les restes d'un mosaic així com ceràmica i altres. (VEGA, 1977).

9- Torrent de l'Estadella.

Jaciment situat al Sud-oest del polígon del Besòs. Es localitzaren fent unes obres de clavagueram nombroses sitges amb força gra carbonitzat, un molí, dues monedes, una ibèrica i l'altra de l'emperador Trajà, peces de marbre, pedres tallades, una figura humana sobre un lleó i fragments d'àmfora i *tegulae* (VERRIÉ et alii, 1973; GRANADOS, 1982; La Vanguardia 1968).

10- Plaça d'Antoni Maura.

Vil.la suburbana altimperial de la que cal destacar diverses habitacions o *cubicules* totes decorades amb *opus tessellatus* amb motius geomètrics de color blanc i negre. La cronologia dels paviments són del segle II o III dC. La vil.la desapareix completament durant el segle IV, quan es converteix tota la zona en àrea de necròpolis (GRANADOS, 1991:158).

11- Plaça Victor Balaguer.

Possible vil.la suburbana localitzada a la plaça Victor Balaguer, on es localitzà l'any 1983, les restes d'un paviment de mosaic, *in situ*, amb tesselles blanques i negres. (GRANADOS, 1991:158).

Un total de 13 vil.les han estat documentades al Pla de Barcelona i Montjuïc. S'ha d'esmentar que en la pràctica totalitat no s'han efectuat

intervencions sistemàtiques, essent algunes d'elles conegudes per simples reculls de notícies d'alguna troballa, com és el cas de Can Nau, Carrer Dante, Torre dels Pardals i Torrent de l'Estadella. En aquesta darrera vil·la, encara que es va efectuar una intervenció, es desconeix pràcticament el resultat de les troballes, essent la premsa de l'època l'única informació. La recuperació d'una moneda de Trajà i l'altre ibèrica, podrien ajudar-nos a situar la vil·la, segurament, des d'època republicana fins el segle II d C. Possiblement, la seva fundació estaria vinculada amb la de la ciutat de *Baetulo*, de la qual es troba molt a prop.

Un altre fet a tenir en compte és la documentació de nivells tardorrepublicans en algunes d'elles: Can Batllori, Vil·la de l'estadi, Nostra Senyora del Port, vil·la de Pedralbes i també Torrent de l'Estadella. Aquestes troballes poden indicar una primera colonització del pla de Barcelona i també del Baix Llobregat com Santa Maria de Sales (Viladecans) o Can Massallares (Sant Boi).

Amb la fundació de *Barcino* es realitza una segona reestructuració del territori que comporta un canvi econòmic i administratiu i que segons Josep M. Solias (1989) vé a tancar el procés de colonització itàlic. Amb la fundació de la colònia apareixen noves vil·les com la de Can Cortada, Santa Eulàlia de Provençana (Hospitalet del Llobregat), Can Guardiola (Viladecans) i d'altres en tot el seu *Ager*. També apareixen vil·les suburbanes, clarament vinculades a la colònia, com les d'Antoni Maura, Plaça Victor Balaguer i segurament la del carrer Montcada. Així mateix, es constata la continuïtat de la majoria de vil·les tardorrepublicanes com el Torrent de l'Estadella, Can Batllori, Vil·la de Montjuïc, Nostra Senyora del Port, Nostra Senyora de Sales (Viladecans), etc. a les quals es realitzen importants transformacions que comporten un canvi en l'explotació

agrícola. També desapareixen d'altres com la vil·la de Pedralbes, que a mitjan segle I dC ja és abandonada. Cal esmentar que la majoria de les vil·les perduraran fins el Baix Imperi.

Dintre d'aquesta nova reestructuració del territori cal situar la fundació de la vil·la de Sant Pau, una vil·la clarament destinada a l'exploació agrícola, tal i com es demostra en el fet d'haver-se documentat un magatzem de *dolia*, la funció del qual havia de ser la d'emmagatzematge d'oli o vi.

No es pot oblidar la ubicació de la vil·la, entre Montjuïc i la *Colonia* i al costat d'una via de comunicació entre la muntanya i Barcino. Un Montjuïc poblat i on s'han localitzat restes que demostren una activitat industrial, com és el fet de trobar-se testats, un sota l'estadi on presumiblement es produïa àmfores (PALLARÈS. 1975; GRANADOS I ROVIRA. 1987) i l'altre al jaciment de Ntra Sra del Port, amb un forn que produïa àmfora Pascual 1 i Dressel 2/4 (PALLARÈS. 1975) a més de l'existència de les pedreres que suministraven pedres a la ciutat. (AAVV, 1993:16-17, BLANCH et alii. 1994: 129-137)

6. CONCLUSIONS.

Un cop acabada l'excavació, es pot afirmar que s'han assolit tots els objectius que s'havien fixat des del començament. L'excavació ha permès documentar estructures modernes la majoria de les quals responien als fonaments de les edificacions existents en aquesta zona abans del seu enderroc, així com fosses sèptiques i pous d'aigua, que en alguns punts van arribar a afectar les estructures romanes. Cal destacar que encara que principalment la urbanització total d'aquesta zona es va desenvolupar durant el segle XIX, després de l'enderrocament de les muralles, s'han localitzat altres estructures més antigues datables en el segle XVII, com un pou i una fossa sèptica. No podem oblidar que durant la intervenció del mes de juny de 1998, en la qual es delimitaren les zones amb més riquesa arqueològica, es documentaren també diferents estructures datables en el segle XVII, com un pou reblert completament amb material de rebuig d'una terrisseria, així com tot un nivell d'enderroc de potència considerable. També quedaren sense datar amb seguretat però adscribibles al segle XVIII alguns fonaments (ARTIGUES 1998). Davant aquestes dades es pot afirmar que des del segle XVII aquest sector ha estat habitat amb més o menys densitat i que serà durant el segle XIX, amb el desenvolupament industrial a la zona, quan es completarà la seva urbanització. L'ús principal que tindrien aquestes terres, fins a la seva total edificació, serien les del conreu, tal i com es demostra en els plànols existents, així com l'estrat localitzat en tot el solar durant la campanya del mes de juny amb gran quantitat de matèria orgànica.

L'excavació dels nivells romans permeten ampliar els coneixements que ja es tenien a través de les campanyes anteriors: 1989 excavació per tal d'ubicar un aparcament soterrani (GRANADOS 1991, 159; AAVV 1993, 108); i a l'any 1990

construcció d'una nova caserna de la Guardia Civil (AAVV 1993, 4 ; GRANADOS, PUIG I FARRÉ 1993, 27-38). Com a resultat de les intervencions es van poder establir els límits de la necròpolis tardorromana pel nord-est i l'est i determinar una cronologia per als enterraments del segle IV-VI dC. Pel que fa a la tipologia de les tombes, aquestes responien principalment a tombes de contenidor de *tegulae* a doble vessant, algunes en fossa simple però en menor quantitat, un enterrament en àmfora i dos esquelets enterrats en una estructura d'obra de planta circular. Al mateix temps, es localitzaren restes de fonaments del que hauria estat una vil·la de caire agrícola, tenint en compte les fosses i el magatzem de *dolia* documentats. Pel que fa a la cronologia de la vil·la, sembla que es degué fundar en el segle I dC i va perdurar fins el segle III dC.

Finalitzada l'excavació d'aquesta darrera campanya, es pot afirmar coincidint amb les dades obtingudes en les campanyes anteriors, que existeixen dos períodes ben diferenciats. El primer correspondria a les restes d'un assentament altimperial, del qual únicament se n'han conservat fragments de fonament molt escadussers així com algunes sitges i pous. El segon moment estaria representat per les 26 tombes que formen part d'una necròpolis, tombes que cal sumar a les localitzades en campanyes anteriors, .

Les restes d'estructures localitzades ens han arribat en un estat molt precari a causa de l'important arrasament patit per tot el sector ja en època antiga. En conseqüència, no són prou indicatives del tipus d'edifi existent en aquest indret. La perllongació hipotètica de les restes localitzades podrien indicar la presència de dues habitacions. Segurament havien de formar part de la vil·la rural ja documentada en campanyes anteriors. Un tema a tractar és el de la cronologia, donat que mentre que les campanyes de 1989 i 1990 situen el moment de vida de

la vil·la entre el segle I dC fins el segle III dC, es pot afirmar que les estructures documentades, sitges, pous i fonaments, estaven en desús durant la primera meitat del segle II, tenint una vida molt curta, donat que la seva data de fundació el situen a partir de la meitat del segle I dC i que, per tant, només havien estat utilitzades durant els primers anys de vida de la vil·la.

Des del moment d'abandó d'aquest sector com a lloc d'hàbitat durant el segle II dC fins a la seva utilització com a necròpolis a partir de finals del segle IV dC, sembla que el terreny va patir algun tipus de rebaix important, fet aquest que es fa palès en el grau d'arrassament de les estructures localitzades, ja que dels fonaments només se'n conserva una filada de pedres, i tant les àmfores com el *dolium* es troben molt seccionats. També es demostra el rebaix en el fet que les tombes amb coberta *d'opus signinum*, que en teoria situen la tomba i per tant el nivell d'ús, es troben a la mateixa cota que les estructures altimperials, de forma que es confirma que en època altimperial el nivell d'ús hauria d'estar segurament uns 50 cm, com a mínim, per sobre. Les causes i motius d'aquest rebaix es desconeixen.

El sector de necròpolis excavat ha proporcionat un total de 26 enterraments de tipologia diversa. Dels 26 enterraments 21 estaven realitzats amb contenidors de *tegulae* a doble vessant entre las que cal destacar 8 tombes que presentaven un recobrimet horitzontal en *opus signinum*, la funció del qual era la de senyalitzar-les. Dues tombes més estaven realitzades en fossa simple amb alineacions de pedres de petites dimensions en el fons marcant el seu perímetre. Només s'ha documentat una única tomba en la que s'utilitzava l'àmfora, que conjuntament amb la localitzada en la campanya de 1989 fan un total de dues per a tota la necròpolis. Les dues darreres tombes estan realitzades en fossa simple

amb coberta de lloses. L'estudi antropològic de les restes no ha estat encara realitzat però es pot afirmar amb seguretat que quatre d'elles responien a enterraments infantils de nens que no devien tenir més de dos anys de vida en el moment de la seva mort. Tipològicament, els enterraments coincideixen amb les localitzades en les campanyes anteriors, amb l'excepció que només aquí s'ha documentat 8 tombes amb la coberta d'*opus signinum* i dues amb coberta de lloses. A més, no han aparegut tombes realitzades en estructura de maçoneria com la localitzada en la campanya de 1990.

La localització d'aquest nou sector de necròpolis, conjuntament amb els excavats en les campanyes de 1989, 1999 i els localitzats a l'interior del monestir, permeten configurar, o com a mínim plantejar, quins són els límits aproximats de la necròpolis. Per la disposició de les tombes excavades en les diferents campanyes podem observar que totes les tombes presenten una ordenació segons un eix. Aquest eix és el carrer de Sant Pau, on encara que no s'han trobat traces de cap via romana però havia de ser-ho, comunicant la ciutat de *Barcino* amb Montjuïc.

La disposició de les tombes no és aleatòria, segueixen una ordenació establerta amb una llarga perduració, com indica el fet de la superposició de tombes i que es conservi la alineació amb el temps. El fet que algunes tombes segueixin una orientació diferent a la resta podria indicar algun tipus de parcel·lació dintre del cementiri.

A l'hora d'aconseguir una cronologia clara o establir una seqüència temporal amb les tombes ens trobem a una certa dificultat donat que existeixen pocs elements per a la seva datació. La manca total d'aixovar en els enterraments

i el poc material ceràmic associat a les tombes, donat que aquestes estan retallades en nivells altimperials, dificulta en extrem la seva datació. Per la superposició de tombes es dedueix que la necròpolis té una llarga perduració i que aquest fet bé donat per la desaparició de la seva senyalització i per tant l'oblit. Per aquest motiu l'estudi cronològic s'ha centrat principalment en les variants tipològiques i la búsqueda de paral·lels.

La majoria de material aconseguït prové de la destrucció de les cobertes *d'opus signinum*. El material ceràmic datable respon a la tomba UF 13, i permet situar-la a finals del segle V o a llarg del segle VI dC, coincidint cronològicament amb la resta d'enterraments documentats en diversos indrets de Catalunya.

Pel que fa a la resta d'enterraments no es poden datar per manca de material, però la comparació amb altres necròpolis de Barcelona permet situar la vida d'aquest en un moment que s'inicia al llarg del segle IV dC i que perduraria segurament fins al segle VII dC, com semblen indicar-ho les tombes de coberta de lloses.

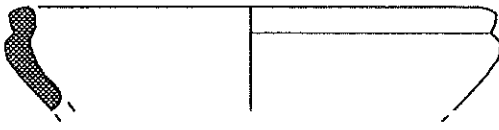
Les datacions aconseguïdes en aquesta intervenció coincideixen amb les de les intrevencions de l'any 1989 i 1990. Igualment segueixen la mateixa pauta a l'hora d'orientar les tombes

MATERIAL CERÀMIC

Làmina 1:

- . 105-3: Vora d'un bol de comuna oxidada.
- . 105-4: Vora d'una gerra de comuna oxidada.
- . 105-14: Vora d'un bol de comuna reduïda.
- . 105-15: Vora d'un bol de comuna reduïda.
- . 105-17: Vora d'una tapadora de ceràmica grollera,
- . 105-19: Vora Ostia III -267 de comuna africana.
- . 105-20: Vora Ostia II-306 de comuna africana.
- . 105-22: Peu Drag.27c de T.S. Sudgàl.lica.

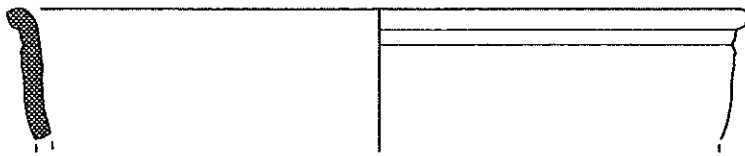
96/98-105-3





96/98-105-4



96/98-105-14



96/98-105-15

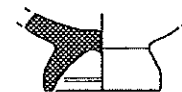


96/98-105-17

96/98-105-19



96/98-105-20

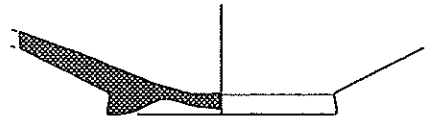



96/98-105-22

Làmina 2:

- . 105-24: Vora de T.S. Sudgàlica.
- . 105-26: Peu de T.S. Sudgàlica.
- . 105-33: Sense forma de T.S. Sudgàlica.
- . 105-35: Vora Pascual 1 d'àmfora tarraconense.
- . 105-34: Vora Pascual 1 d'àmfora tarraconense.
- . 205-36: Pivot Dresel 20 A d'àmfora tarraconense.
- . 105-37: Vora d'àmfora indeterminada.

96/98-105-24




96/98-105-26

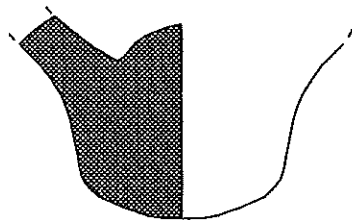
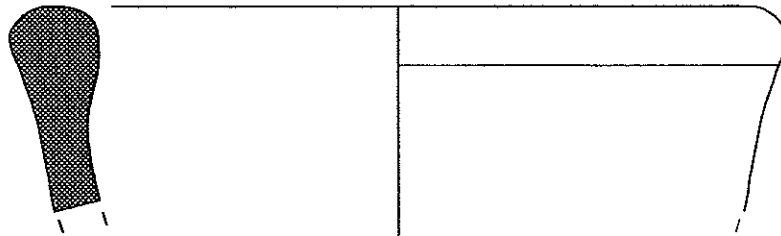
96/98-105-35



96/98-105-33

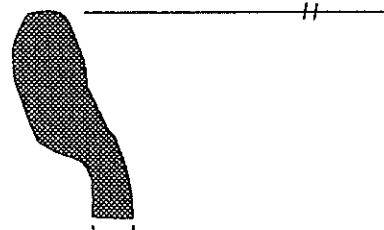


96/98-105-34



96/98-205-36

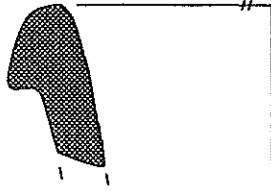
96/98-105-37



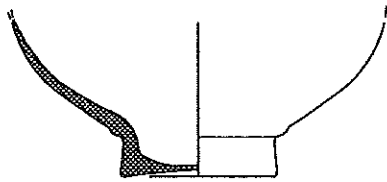

Làmina 3:

- . 123-1: Vora d'àmfora africana.
- . 131-5: Vora Iamboglia 1 de T.S. Hispànica.
- . 149-27: Fons de comuna oxidada a torn.
- . 149-30: Peu de comuna reduïda a torn.
- . 149-31: Peu de comuna reduïda a torn.
- . 149-55: Vora Dragendorf 179 de T.S. Sudgàl·lica.
- . 149-73: Vora Dressel 7/11 d'àmfora bètica.


96/98-123-1



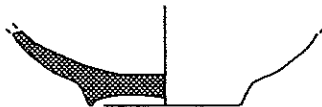
96/98-131-5



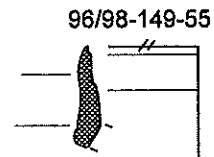
96/98-149-27



96-98-149-30



96/98-149-31



96/98-149-55

96/98-149-73



LÀMINA 3

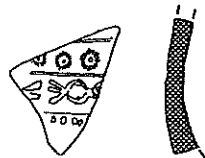
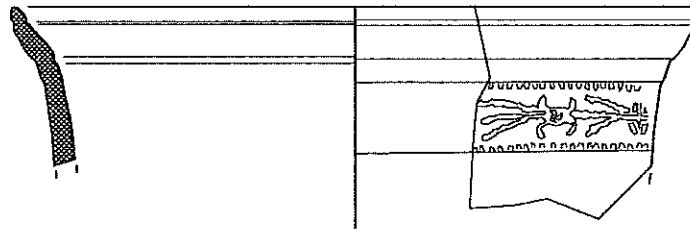
JACIMENT: SANT PAU (BARCELONA) 96/98

Escala: 1:2

Làmina 4:

- . 168-1: Vora Draggendorf 29 de ts.sudgàl.lica.
- . 168-2: Sense forma de T.S. Sudgàl.lica.
- . 178-7: Vora de tapadora de comuna reduïda.
- . 178-9: Vora Dressel 2/4 d'àmfora tarraconense.

96/98-168-1

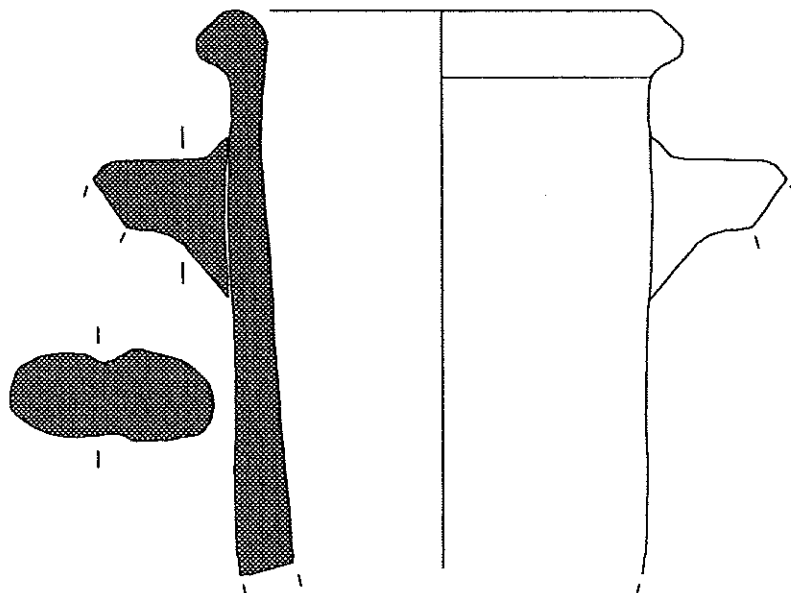


96/98-168-2



96/98-178-7

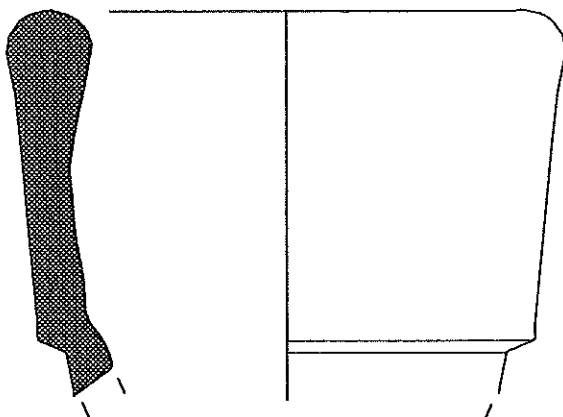
96/98-178-9



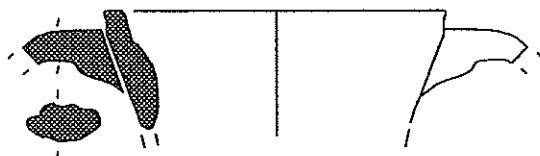
Làmina 5:

- . 178-10: Vora Pascual 1 d'àmfora tarraonense.
- . 190-1: Vora de gerra de comuna oxidada.
- . 192-4: Vora Lamboglia 10 B de comuna africana.
- . 192-5: Vora Lamboglia 10 A de comuna africana.
- . 192-10: Fons de morter de comuna oxidada.

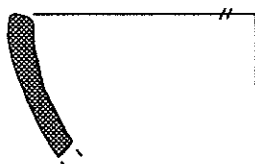
96/98-178-10



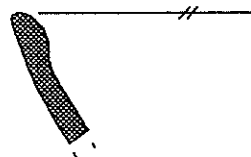
96-98-190-1



96/98-192-4



96/98-192-5

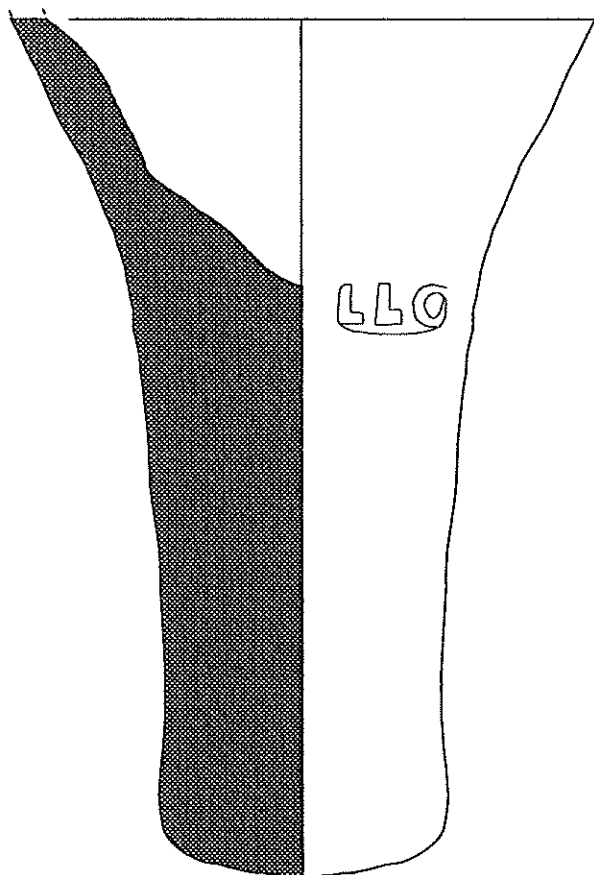


96/98-192-10

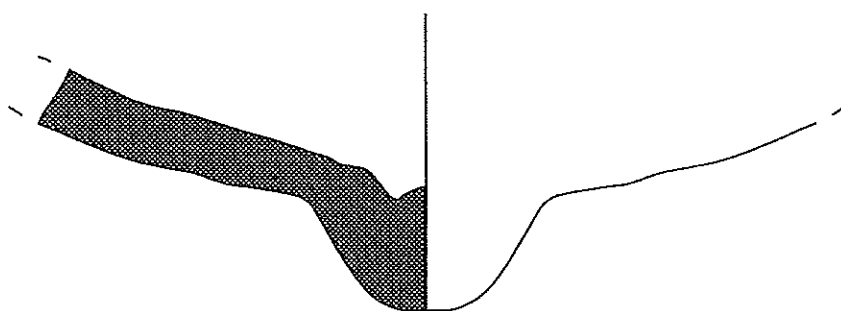


Làmina 6:

- . 202-15: Pivot d'àmfora tarraconense.
- . 202-16: Pivot d'àmfora bètica.



96/98-202-1



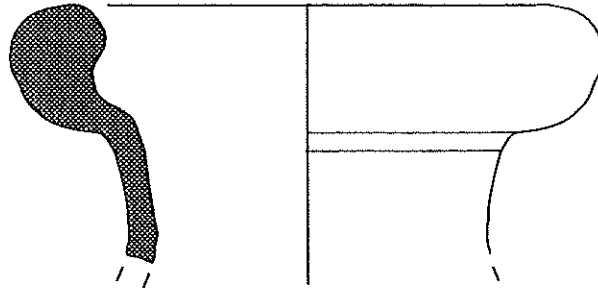
96/98-202-16

LÀMINA 6	JACIMENT: SANT PAU (BARCELONA) 96/98	Escala: 1:2
----------	--------------------------------------	-------------

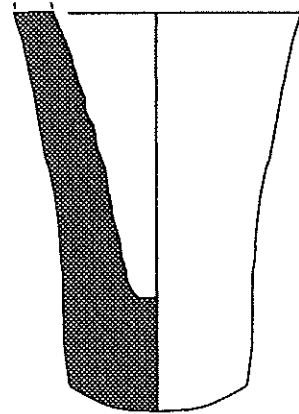
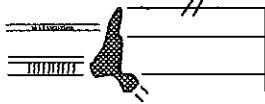
Làmina 7:

- . 202-17: Vora Dressel 20 d'àmfora bètica.
- . 204-3: Vora Goudineau 28 de ts. Itàlica.
- . 206-1: Pivot d'àmfora tarraconense.
- . 206-2: Vora Dressel 2/4 d'àmfora tarraconense.

96/98-202-17

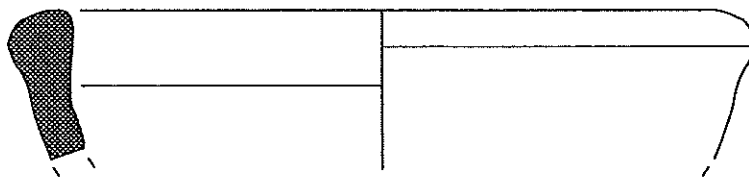


96/98-204-3



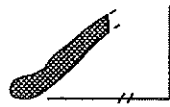
96/98-206-1

96/98-206-2

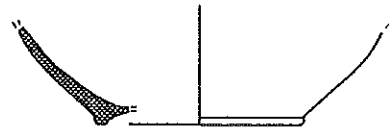


Làmina 8:

- . 209-4: Vora de tapadora de comuna africana.
- . 209-7: Peu de comuna reduïda.
- . 209-3: Vora d'olla grollera.
- . 227-3: Vora Dressel 20 d'àmfora bètica.
- . 227-5: Vora Dressel 2/4 d'àmfora tarraconense.

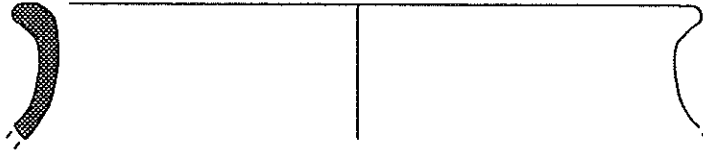


96/98-209-1

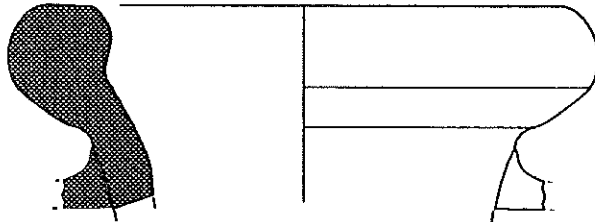


96/98-209-7

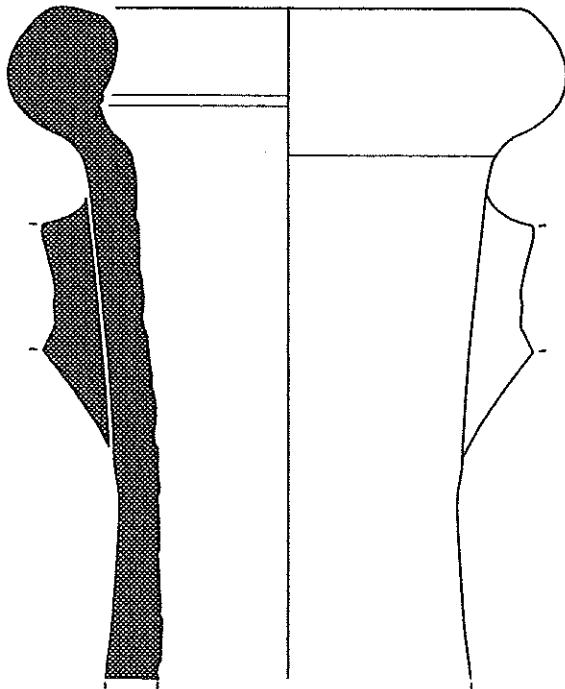
96/98-209-3



96/98-227-1

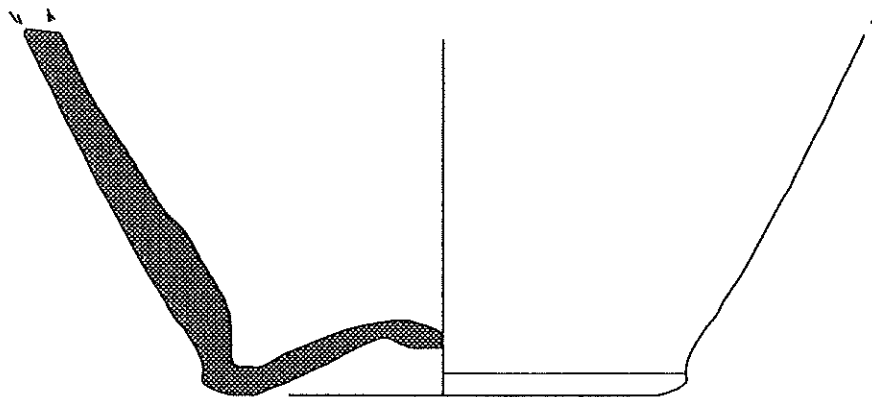


96/98-227-2

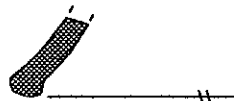


Làmina 9

- . 304-1: Vora de tapadora de comuna africana
- . 305-2: Vora de comuna africana, Ostia III, 367.

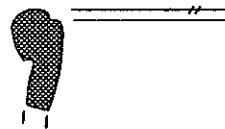


96/98-297-11



96/98-304-1

96/98-305-2



LÀMINA 9

JACIMENT: SANT PAU (BARCELONA) 96/98

Escala: 1:2

BIBLIOGRAFIA.

AAVV. 1984. "El poblamiento de la zona sur de la Laietana litotal en época ibérica y romana" a *Arqueologia Espacial*. Teruel. Tom. 2.

AAVV. 1993: "Intervencions a Barcino (1982-1989)" a *Anuari d'intervencions arqueològiques a Catalunya. Època romana, Antiguitat tardana. Campanyes 1982-1989*. Departament de Cultura de la Generalitat de Catalunya. Barcelona.

AAVV. 1993. *Montjuïc: poblats, pedreres i forns*. Servei d'Arqueologia de la Ciutat. Barcelona.

ALMAGRO, M; PALOL P. De., 1962: "Los restos arqueológicos paleocristianos y altomedievales de Ampurias", *Revista de Gerona* (Girona), núm. 20.

ARTIGUES, Pere Lluís; Mònica BLASCO; Eduard RIU; Maria SARDÀ., 1996: "La fortaleza romana, la basílica i el monestir de Sant Cugat del Vallès o d'Octavià (Catalunya). Les excavacions 1993-1995" Congrés d'homenatge a Dr Pere de Palol. *Annals XXXVII*. Institut d'Estudis Gironins. Girona.

ARTIGUES, Pere Lluís; Mònica BLASCO; Eduard RIU; Maria SARDÀ., 1997: "Les excavacions arqueològiques al monestir de Sant Cugat del Vallès o d'Octavià (1993-1994). La fortaleza romana, la basílica i la implantació del monestir" *Revista Gausac*, núm. 10 Juny de 1997.

ARTIGUES I CONESA, Pere Lluís., 1998: *Memòria de la intervenció arqueològica al solar comprés entre els carrers de Sant Pau, Reina Amàlia, Hort de la Bomba i*

de les carretes al Raval (Barcelona, Barcelonès). Arxiu del Servei d'Arqueologia Urbana de la ciutat de Barcelona. Ajuntament de Barcelona. Informe inèdit.

BARRAL I ALTET, Xavier., 1992: "Arquitectura, Art i Cultura" a *Història de Barcelona. La formació de la Barcelona medieval*. Vol 2. Dirigida per Jaume Sobresqués i Callicó. Gran Enciclopèdia Catalana. Barcelona.

BLANCH, Rosa maria, et alii. 1994 "La pedrera romana de Montjuïc" a *III Congrés d'Història de Barcelona*. 1993. Ajuntament de Barcelona.

BLASCO I ARASANZ, Mònica; Maite MIRÓ ALAIX., 1987: "Restes d'una vil·la romana a Can Cortada" rev. *Hortavui* núm. 41.

BLASCO I ARASANZ, Mònica, Maite MIRÓ ALAIX., 1988: "Un vestigi romà al barri d'Horta" a rev. *Hortavui* núm. 43.

GARCIA I BIOSCA, Joan Eusebi; Josep M^a NACIAS I SOLÉ; Teresa REYES I BELLMUNT. 1994. "Intervencions arqueològiques a l'àrea del Monestir de Pedralbes" a *III Congrés d'Història de Barcelona*. 1993. Ajuntament de Barcelona.

DURAN I SANPERE, Agustí., 1975: "l'art romànic" a *Història de Barcelona de la prehistòria al segle XVI*. Ed. Aedos. Barcelona.

GRANADOS, Oriol. 1982. "El pla de Barcelona i la seva Història" a *Actes del 1 Congrés d'Història del Pla de Barcelona*. Institut Municipal d'Història. Barcelona.

GRANADOS , Oriol., 1991: " Estructura urbana de la ciutat romana" a *Història de Barcelona*. Vol 1. Dirigida per Jaume Sobresqués i Callicó. Gran Enciclopèdia Catalana. Barcelona.

GRANADOS, O; T. TRAVESSET 1979. "Necrópolis de una villa romana descubierta en la Travesera de les Corts, Barcelona." a *XV Congreso Nacional de Arqueología*. Zaragoza.

Planimetria

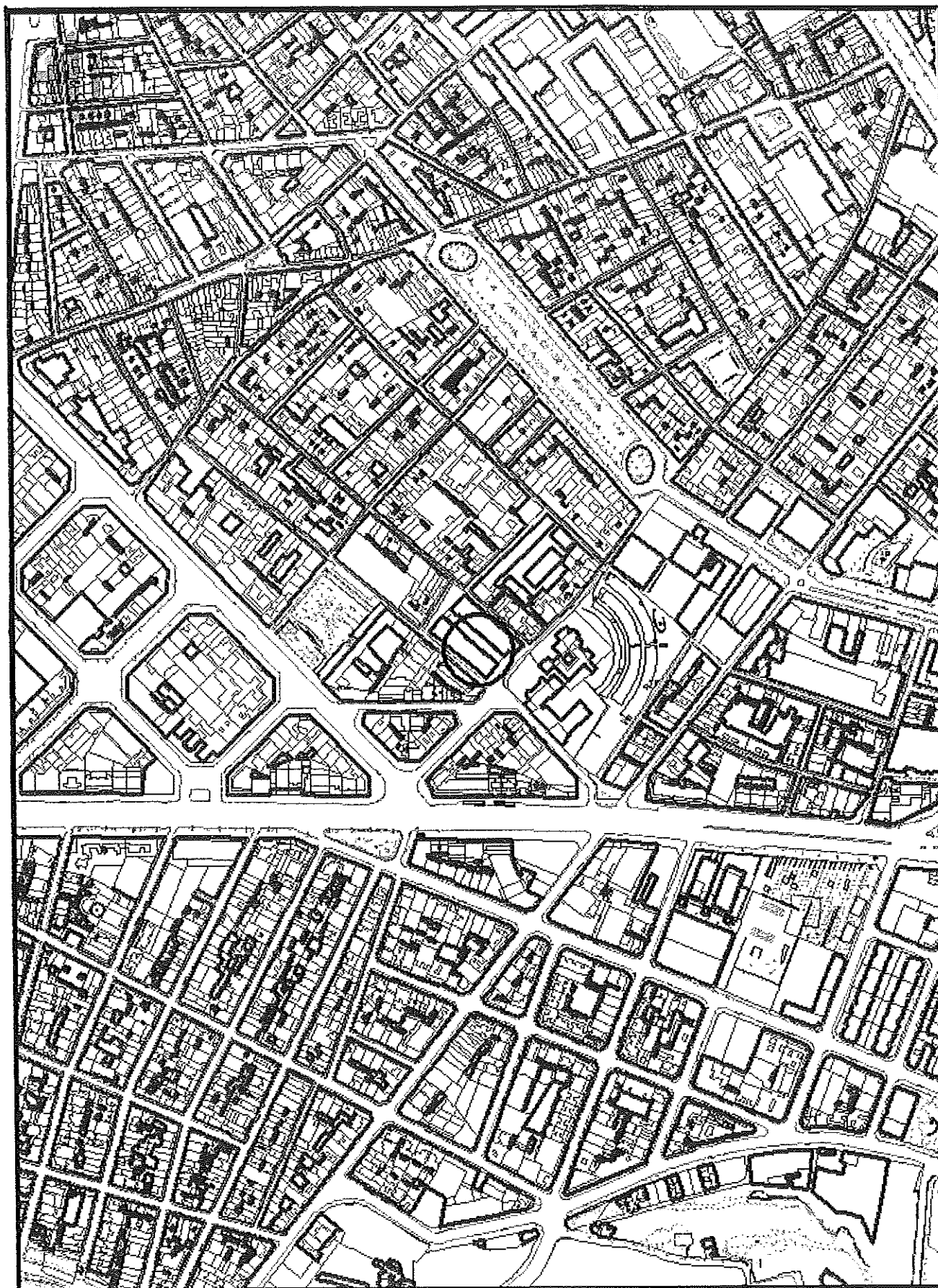
Relació de la planimetria



- 1 Situació del jaciment.
- 2 Jaciments propers d'època romana.
- 3 Planta general amb estructures modernes. E 1:100.
- 4 Planta general amb estructures romanes. E 1: 50.
- 5 Secció A-A'. E 1:20.
- 6 Secció UE: 201. E 1:20.
- 7 Secció UE: 198. E 1: 20.
- 8 Secció UE: 196. E 1: 20.
- 9 UF 1. E 1: 10.
- 10 UF 2 i UF 3. E 1: 20.
- 11 UF 4. E 1: 10.
- 12 UF 5. E 1:10.
- 13 UF 6. E 1: 10.
- 14 UF 7. E 1: 10.
- 15 UF 8 i 9. E 1: 10.
- 16 UF 10. E 1: 10.
- 17 UF 13. E 1: 10.
- 18 UF 14. E 1: 10.
- 19 UF 15 E 1: 10.
- 20 UF 17 i 18. E 1: 10.
- 21 UF 19. E 1: 10.
- 22 UF 21 i 11. E 1: 10.
- 23 UF 20, 24, i 25. E 1: 10.

Memòria dels resultats obtinguts en l'excavació arqueològica al jaciment de Sant Pau
núm 116, cantonada amb Reina Amàlia i Carrer Carretes. (Barcelona, Barcelonès).

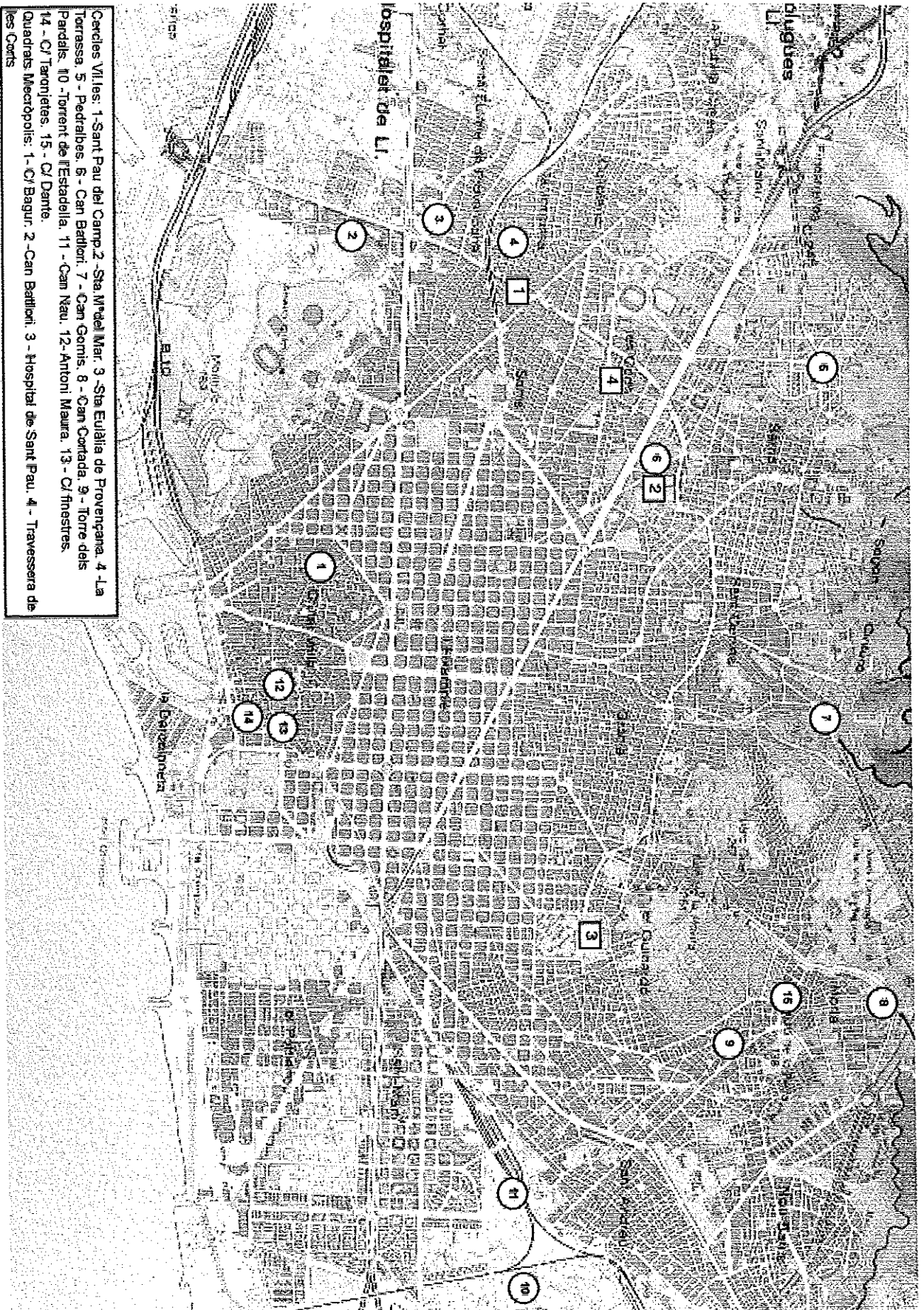
24 UF 23 i 12. E 1:10.


25 UF 26. E 1: 10.

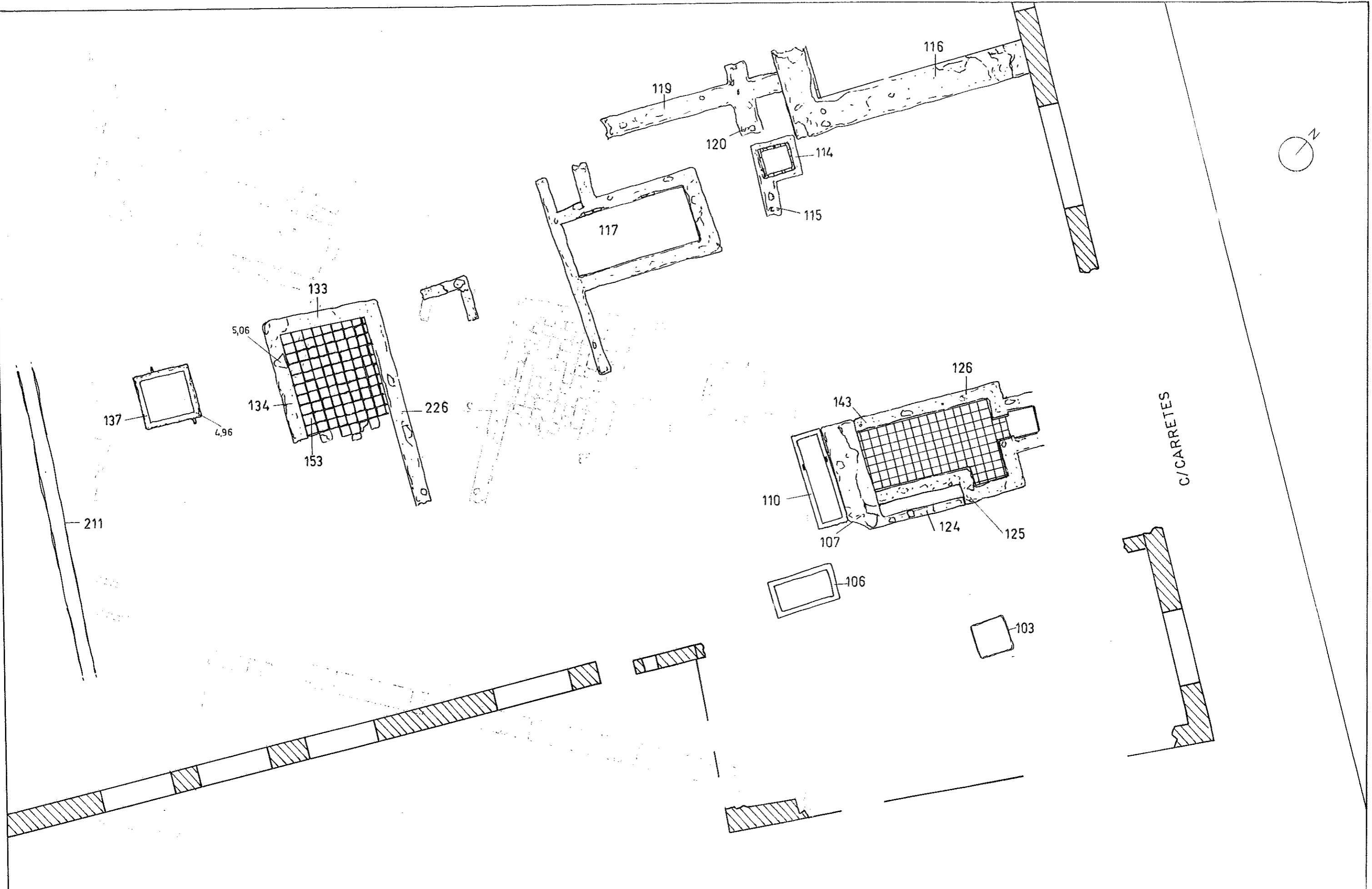




 CODEX ARQUEOLOGIA I PATRIMONI	INTERVENCIÓ		NOM DEL PLÀNOL	Num.
	C/ St. Pau- Reina Amàlia Barcelona		Situació del jaciment	1
Autor Pere Lluís Artigues	Data: 1999	Escala 1:5.000		

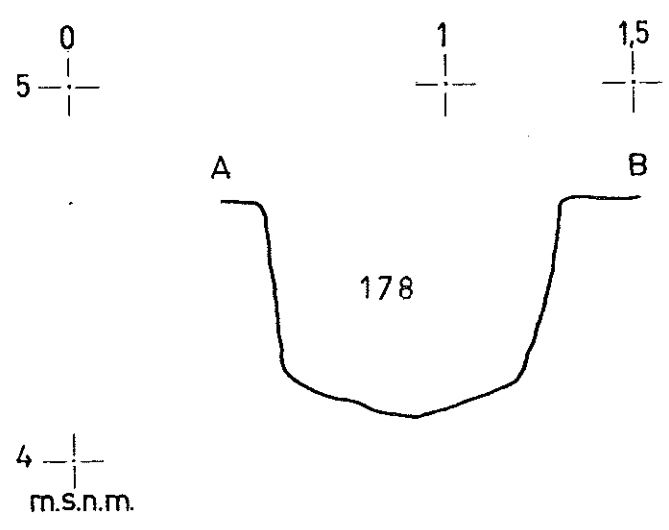
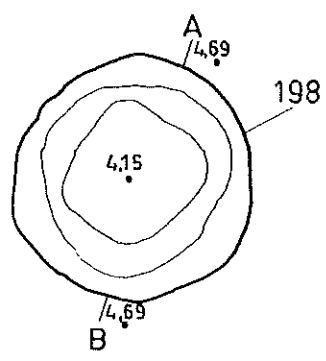
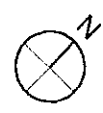
Cercles VII, les: 1- Sant Pau del Camp, 2- Sta. Eulàlia de Provençana, 4 - La
 Torrassa, 5 - Pedrares, 6 - Can Batllori, 7 - Can Gomis, 8 - Can Cortada, 9 - Torre dels
 Pardals, 10 - Torrent de l'Estadella, 11 - Can Neu, 12 - Antoni Maura, 13 - C/ finestres,
 14 - C/ Taronjeres, 15 - C/ Dante.
 Quadrats Mectropolis: 1 - C/ Bagur, 2 - Can Batllori, 3 - Hospital de Sant Pau, 4 - Travessera de
 les Cortes






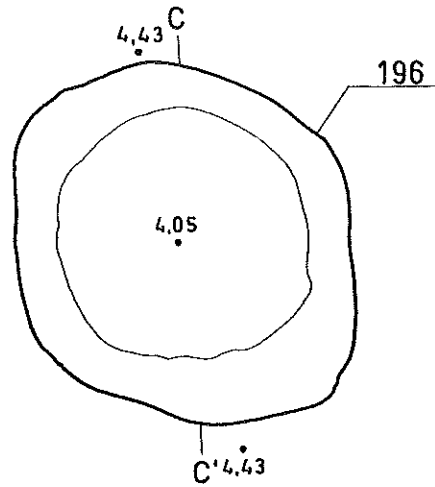
 CODEX ARQUEOLOGIA I PATRIMONI	INTERVENCIÓ		NOM DEL PLÀNOL	Num.
	C/ Sant Pau-Reina Amàlia Barcelona		Situació dels jaciments més propers d'època romana	2
Autor	P. LL. Artigues	Data:	1999	Escala





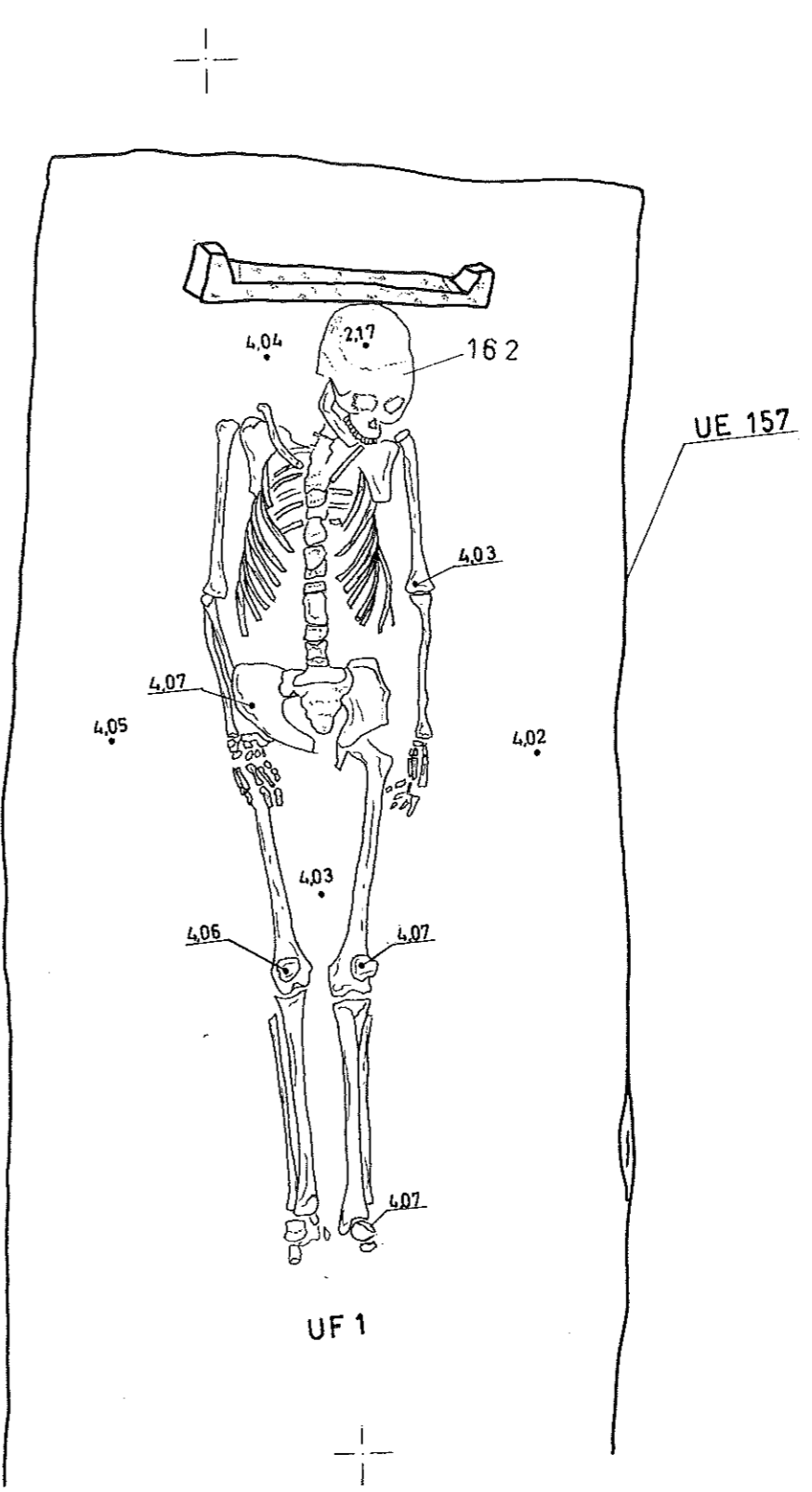
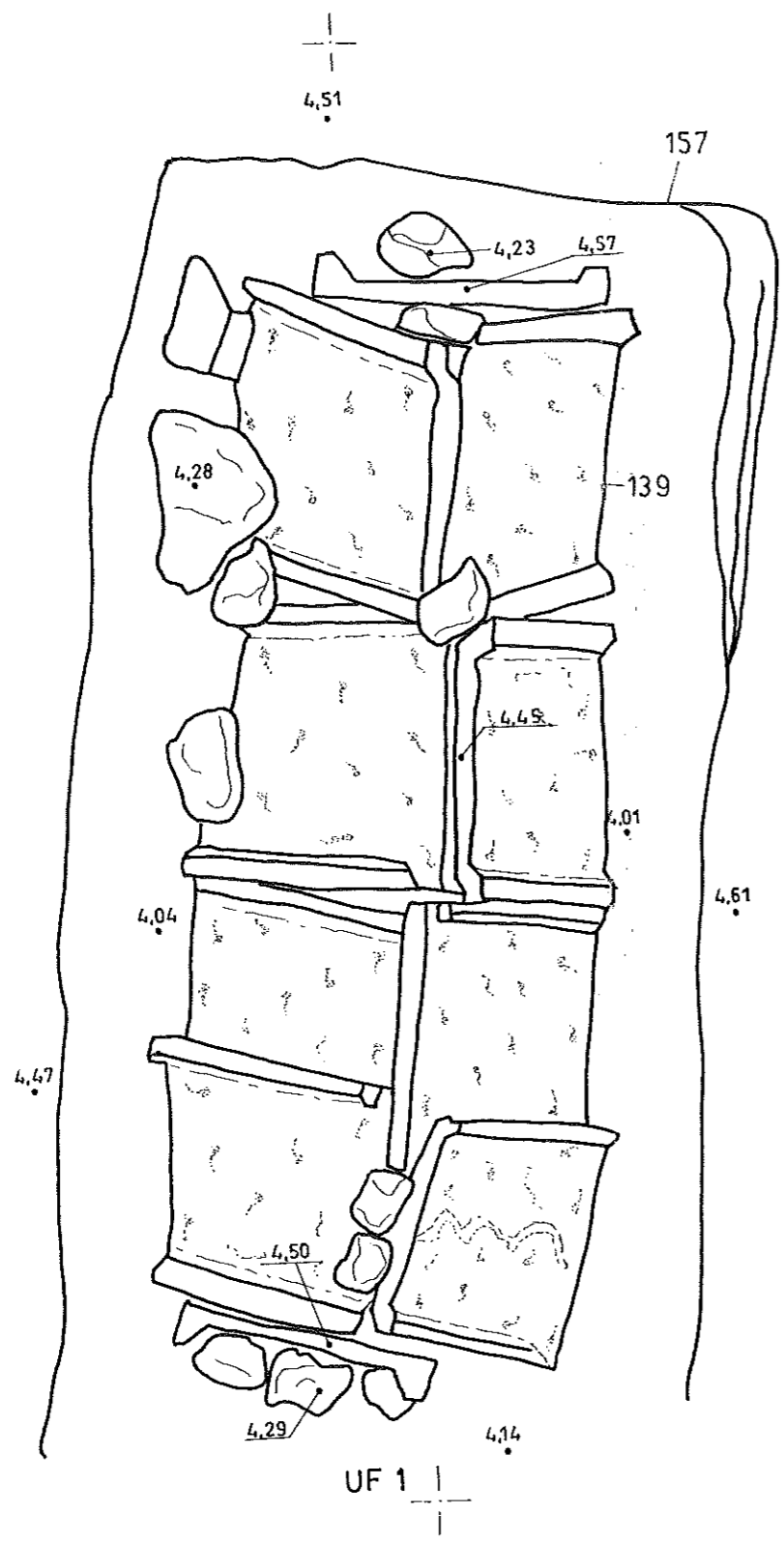
 CODEX SCCL Arqueologia i Patrimoni	INTERVENCIÓ		NOM DEL PLANOL	NUM.
	C/ Sant Pau-Reina Amàlia Barcelona		Planta general amb estructures modernes	3
Autor: ARTIGUES, BLANCO, FUCHE	Data: 1999	Escala: 1:100		





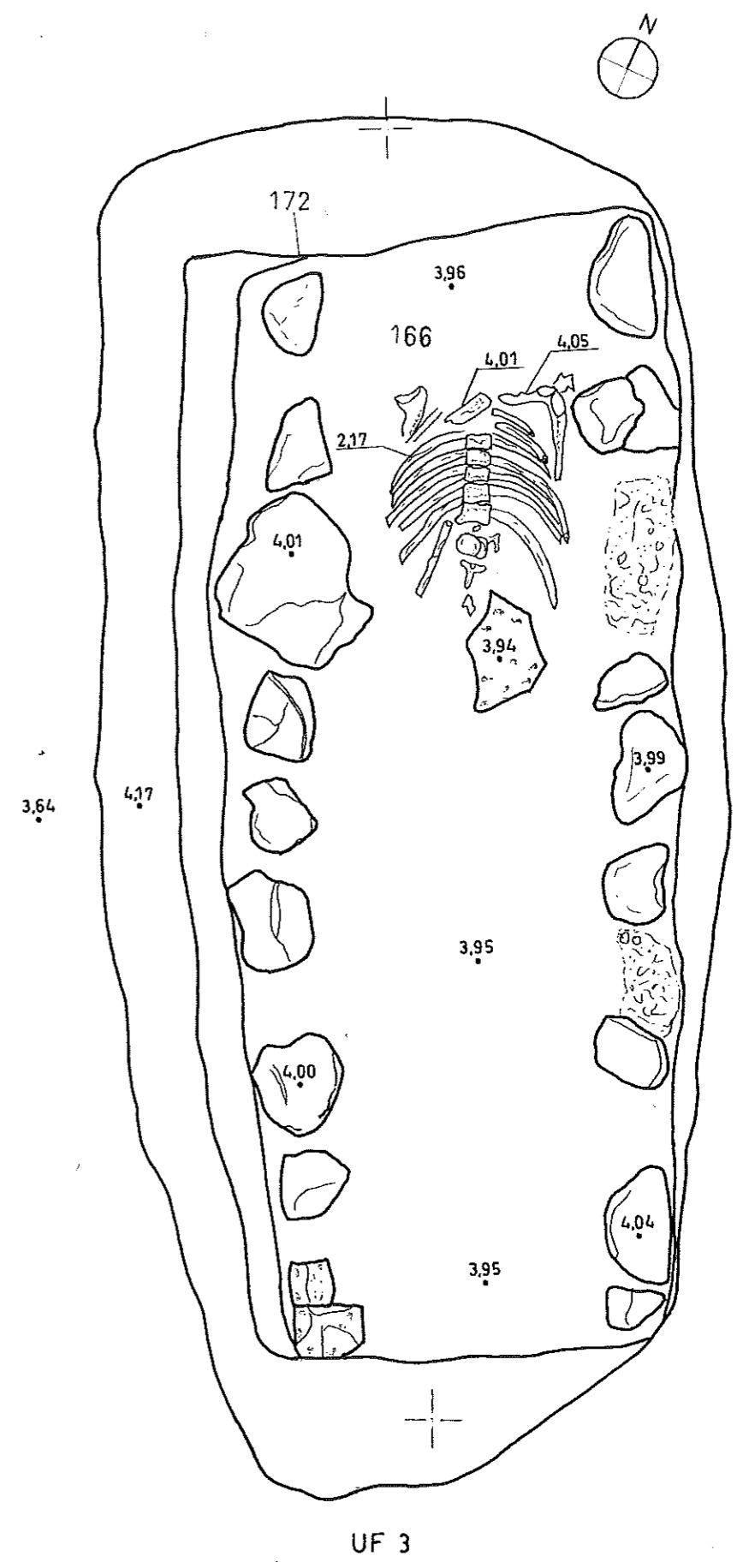
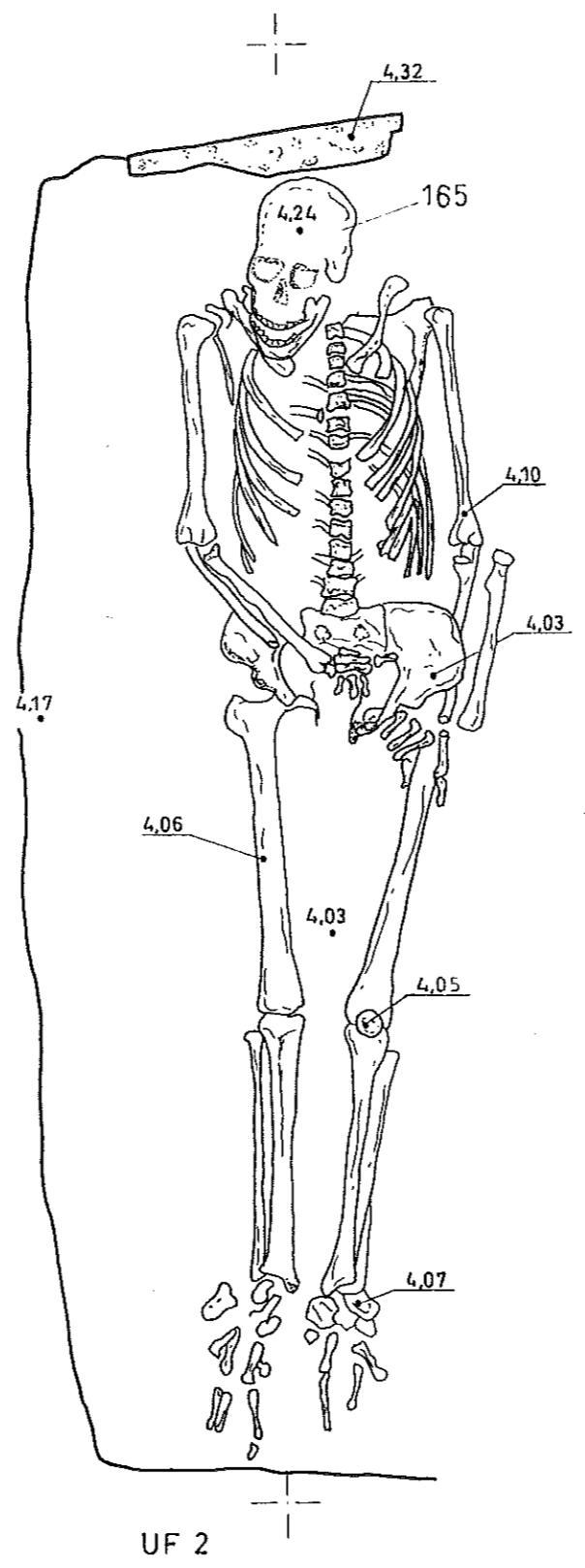
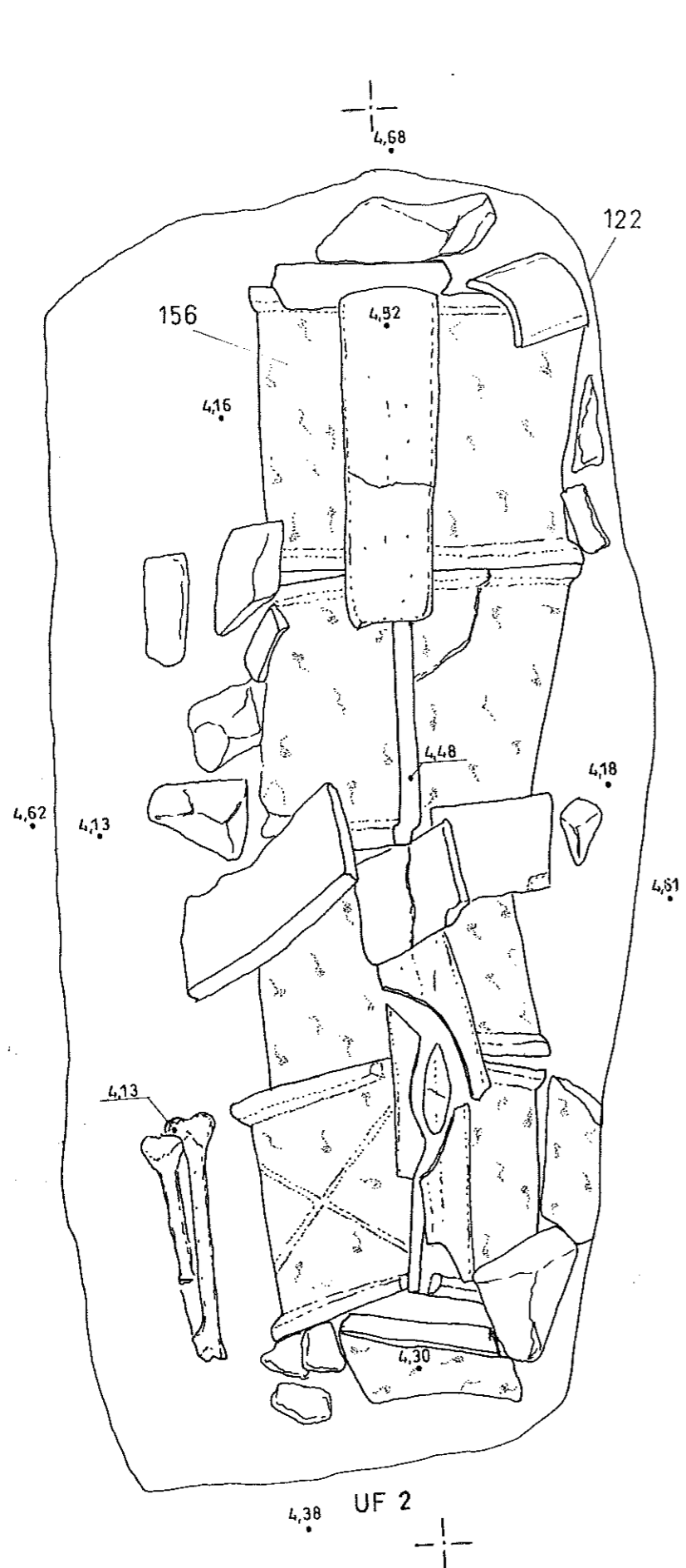
 CODEX SCCL Arqueologia i Patrimoni	INTERVENCIÓ		NOM DEL PLANOL	NUM.
	CV Sant Pau-Reina Amàlia Barcelona		Secció UE: 198	7
Autor: P.LL ARTIGUES, FELANCO	Data: 1999	Escala: 1:20	0  1m	




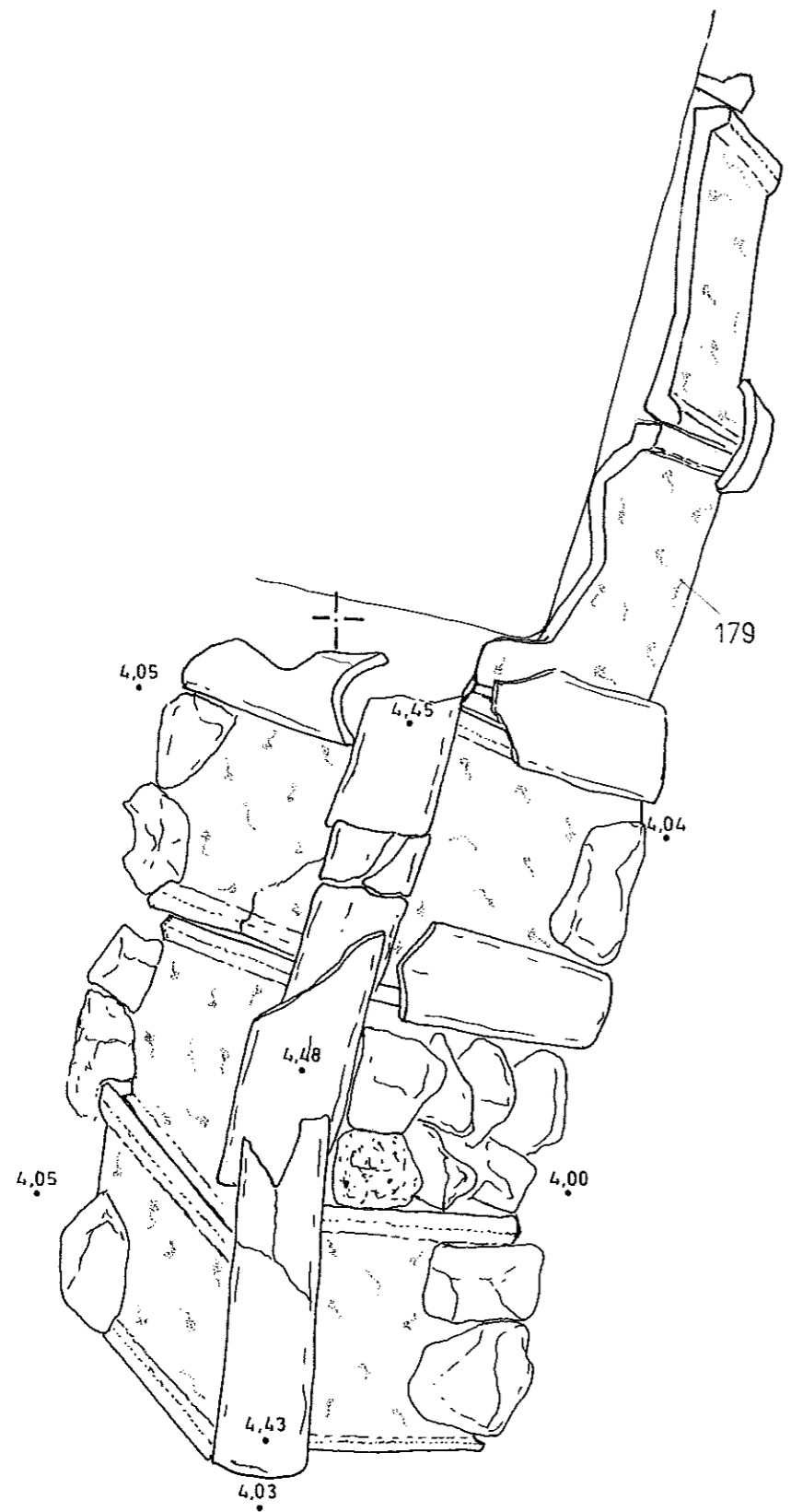
 CODEX SCCL Arqueologia i Patrimoni	INTERVENCIÓ		NOM DEL PLANOL	NUM.
	C\ Sant Pau-Reina Amàlia Barcelona		Secció UE: 196	8
Autor: P.LL. ARTIGUES, F. BLANCO	Data: 1999	Escala: 1:20	0  1m	



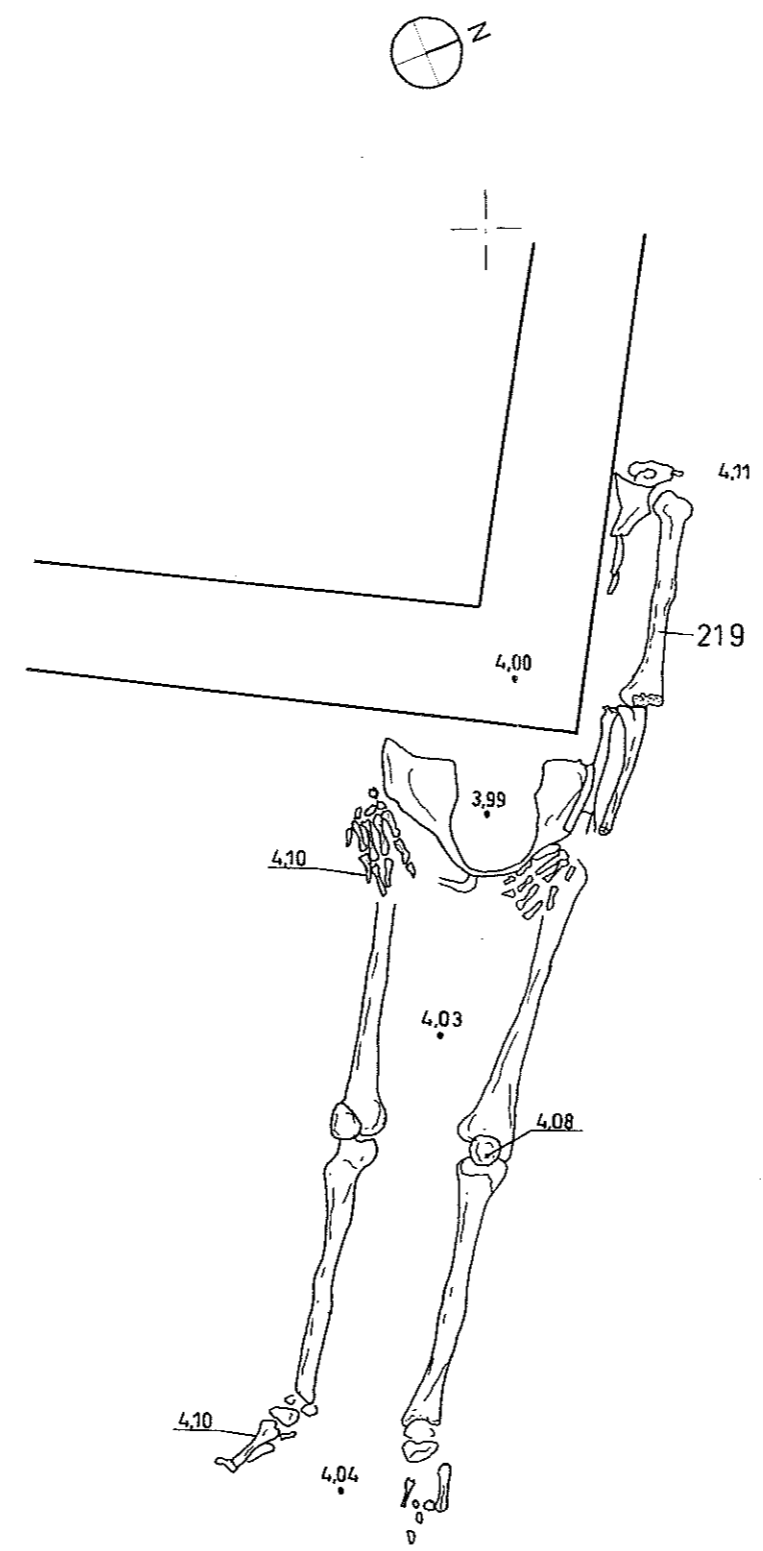
 CODEX SCCL Arqueologia i Patrimoni	INTERVENCIÓ		NOM DEL PLANOL	NUM.
	C/ Sant Pau-Reina Amàlia Barcelona		UF 1	9
Autor: P.LL. ARTIGUES, F. BLANCO	Data: 1999	Escala: 1:10	0  0,5m	



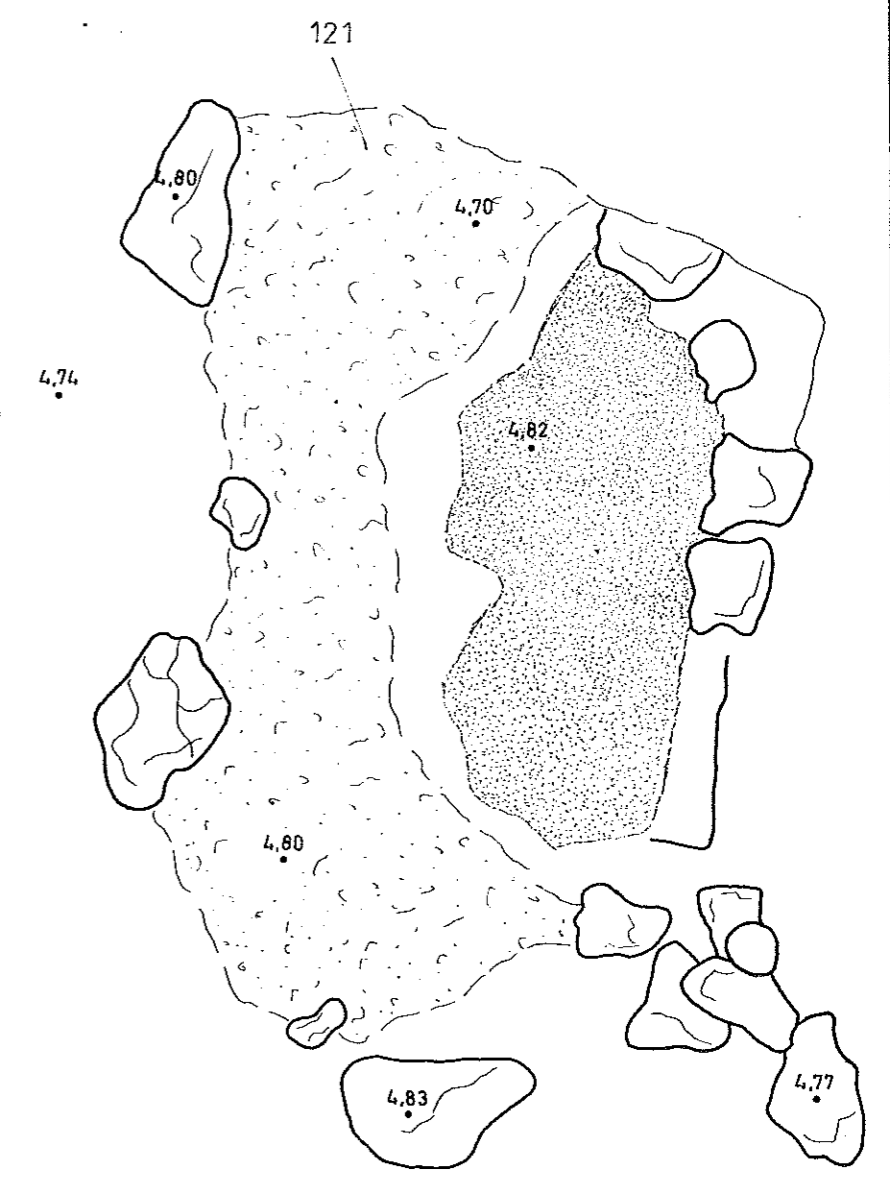
 CODEX SCCL Arqueologia i Patrimoni	INTERVENCIÓ		NOM DEL PLANOL	NUM.
	C\ Sant Pau-Reina Amàlia Barcelona		UF 2 i UF 3	10
Autor: P.LLARTIGUES, F.BLANCO	Data: 1999	Escala: 1:10	 0 0,5m	





UF 6

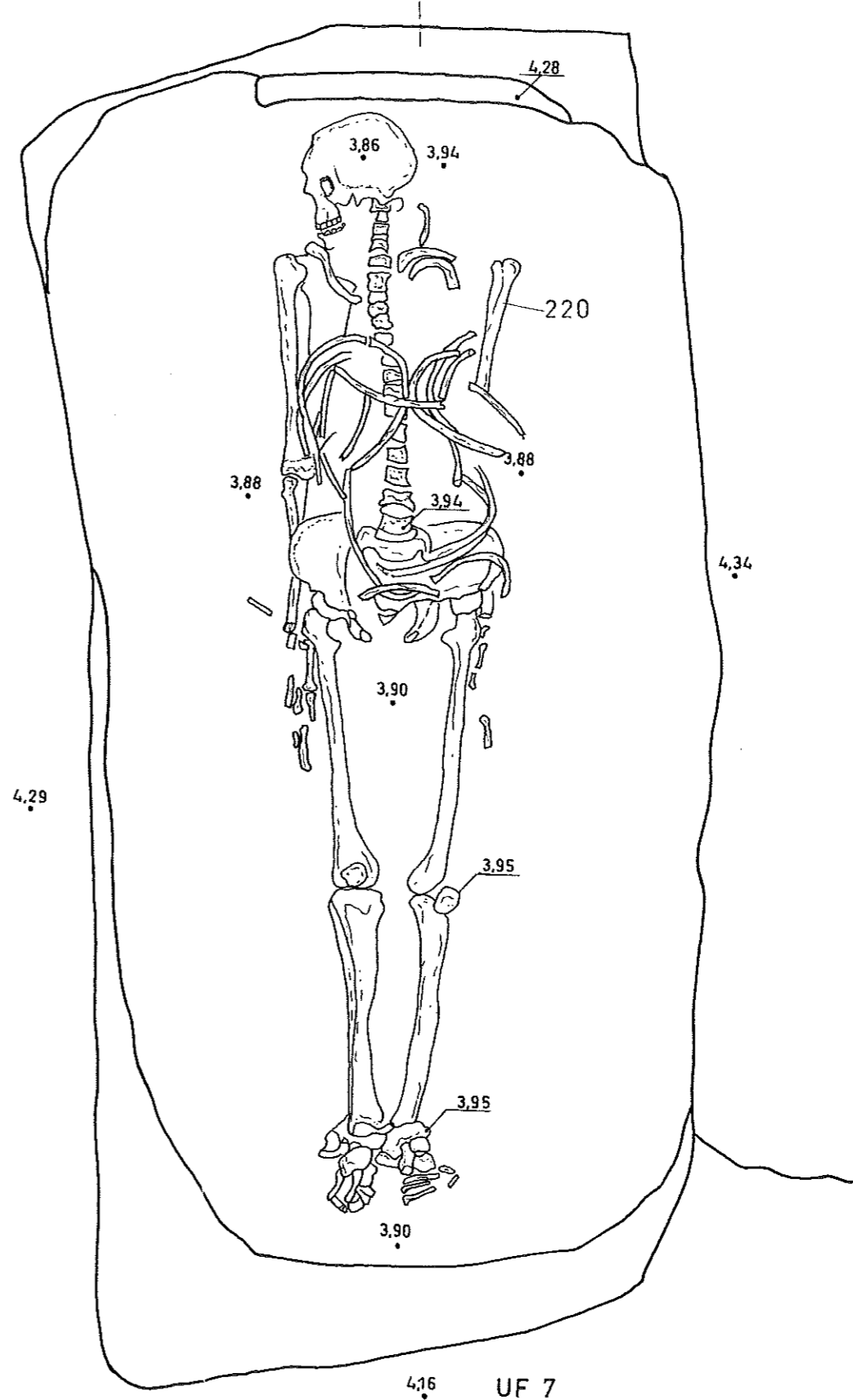
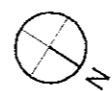
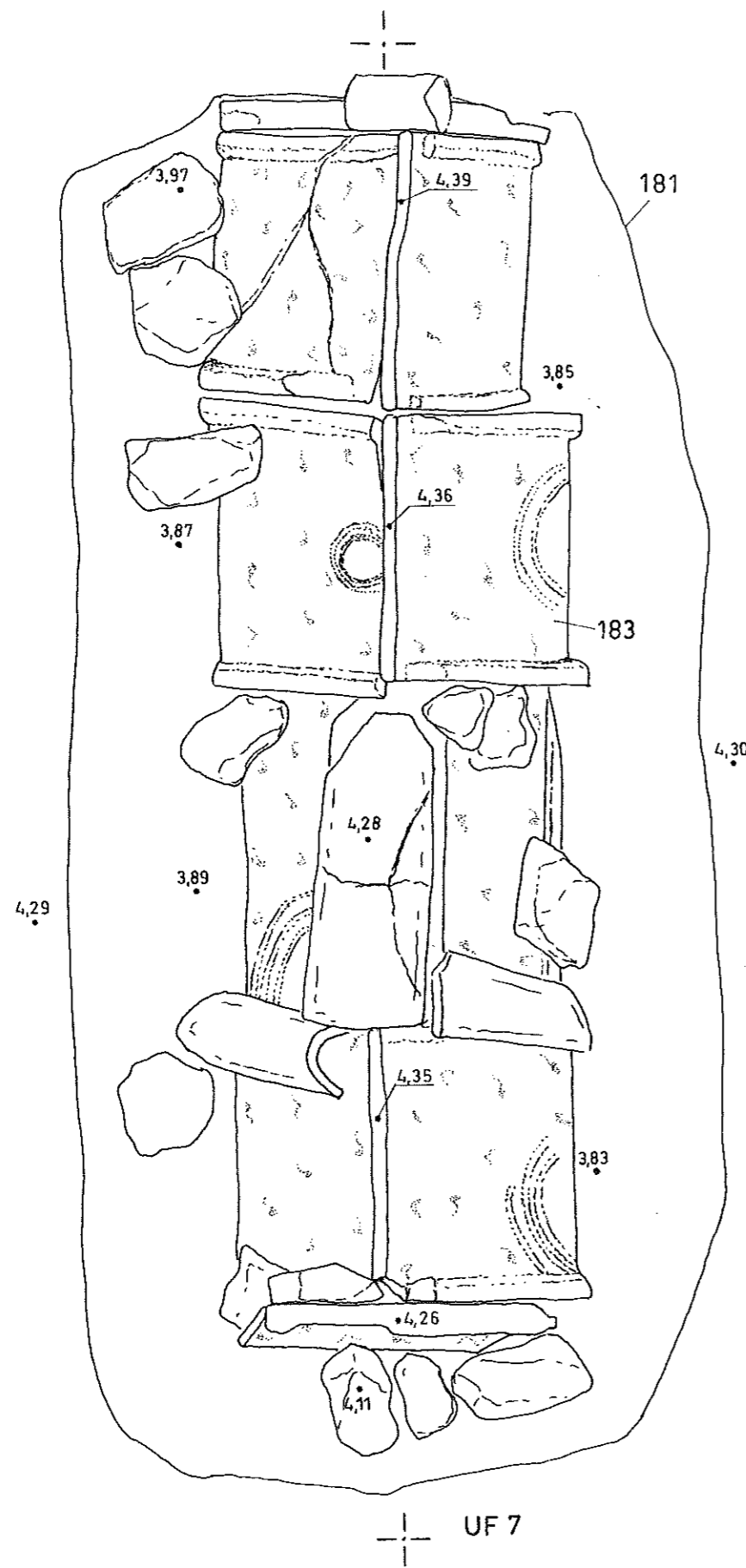




UF 6

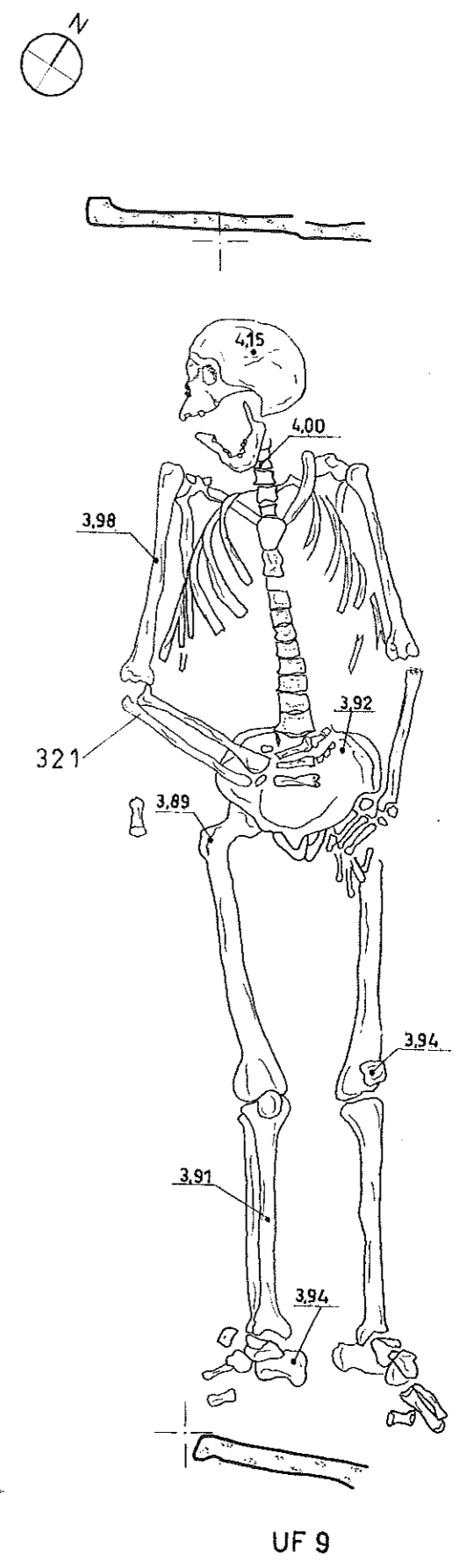
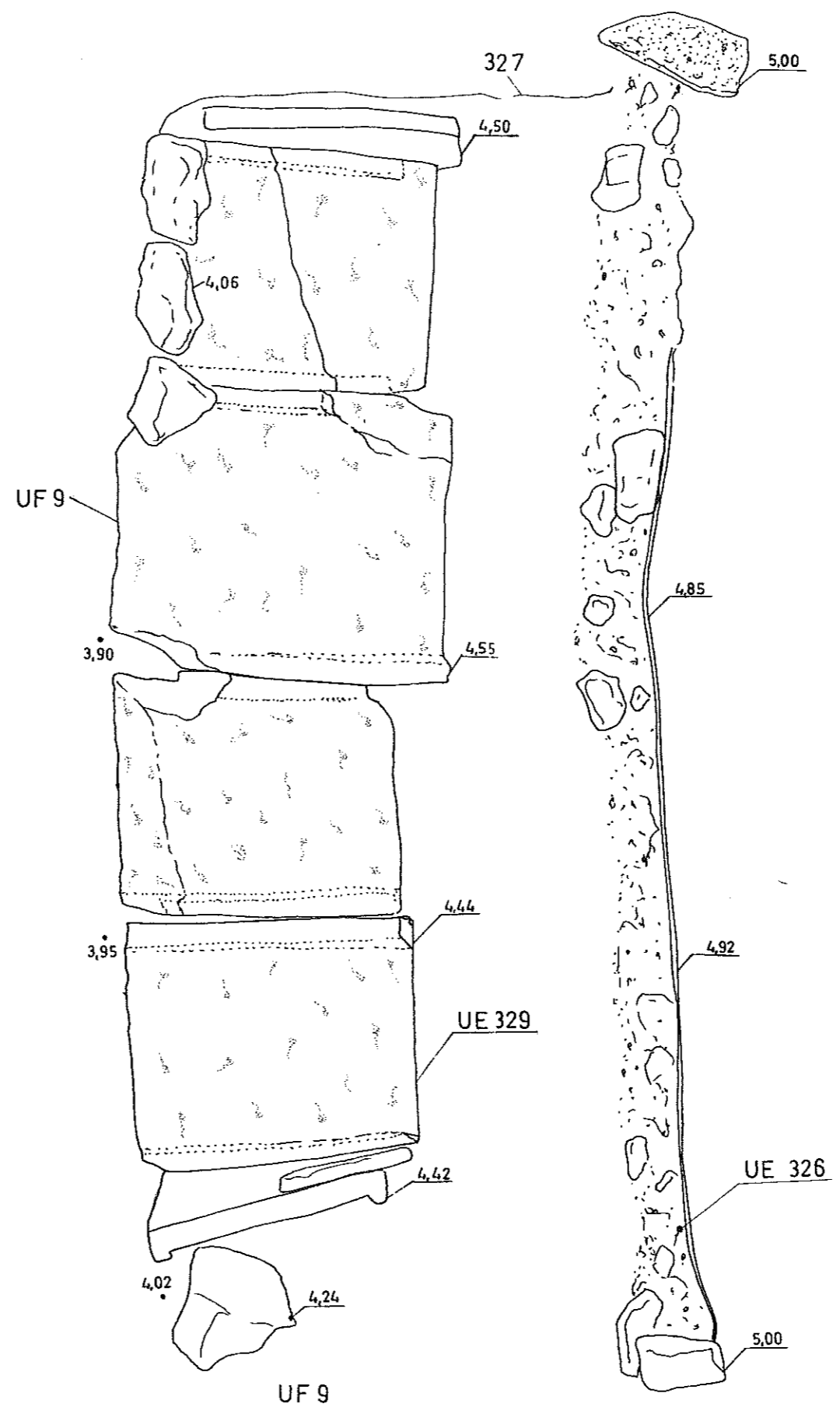
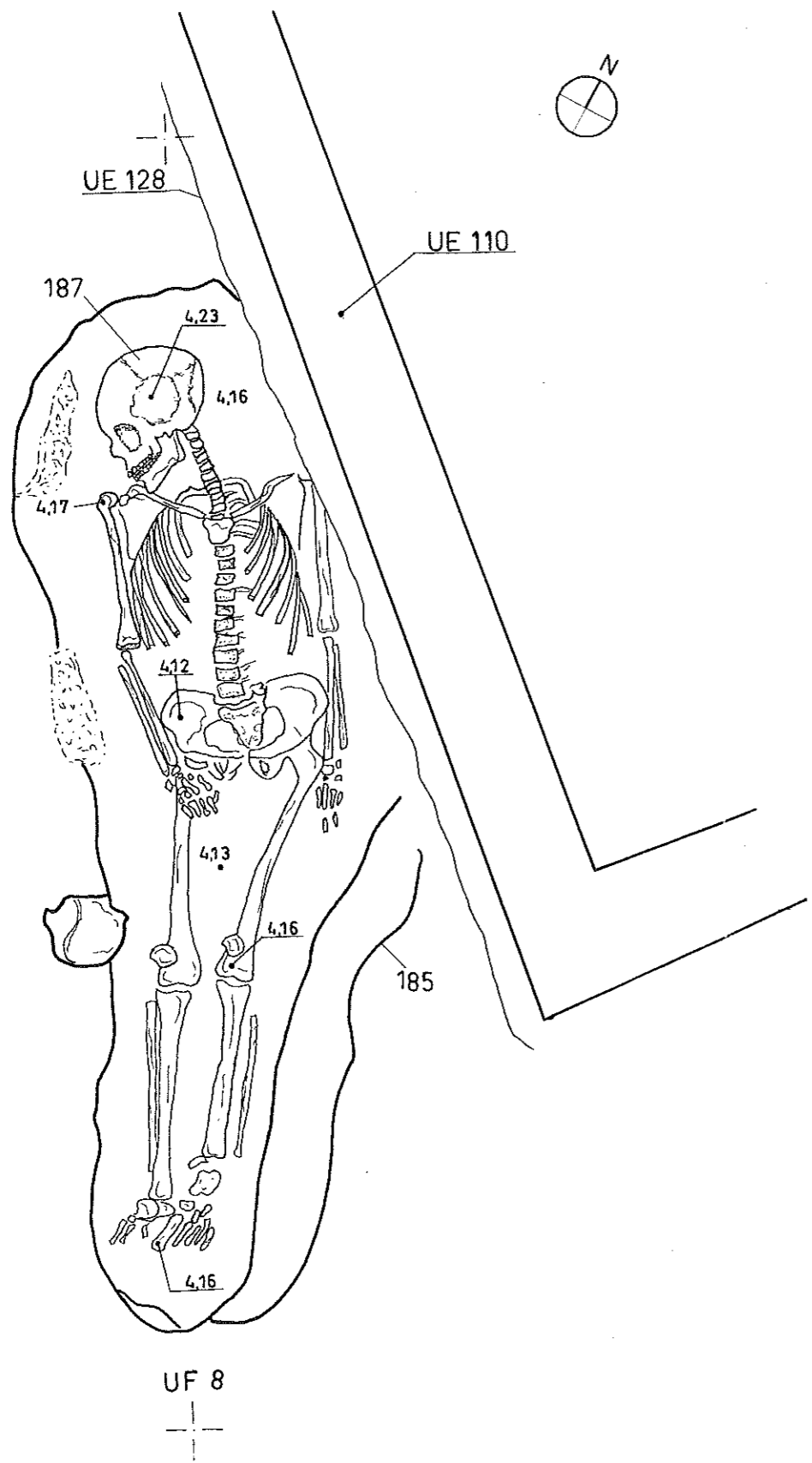




UF 6

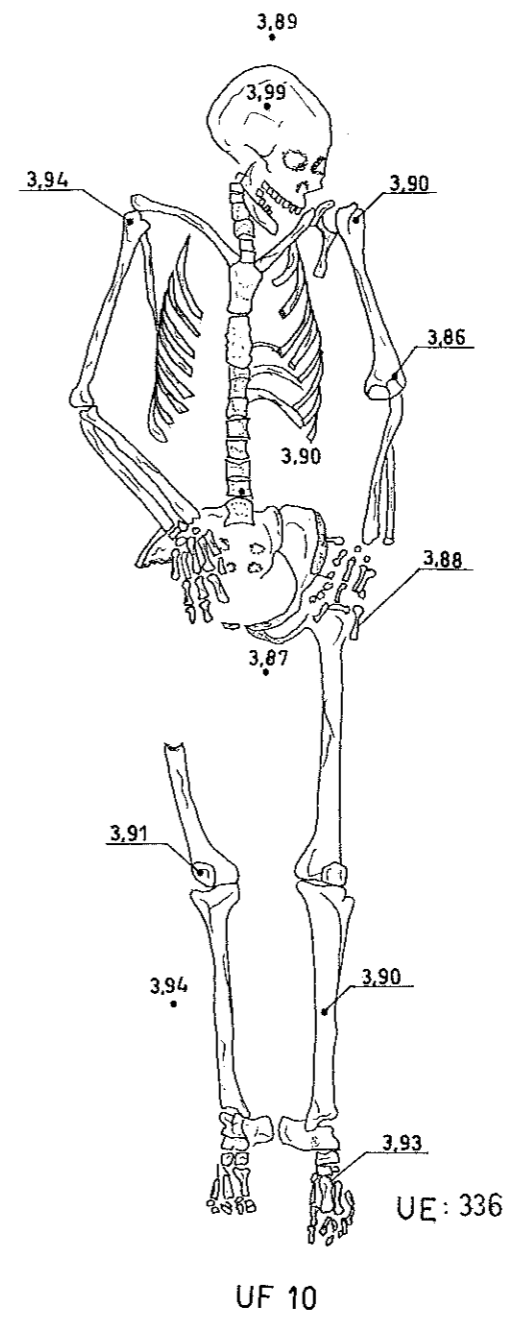
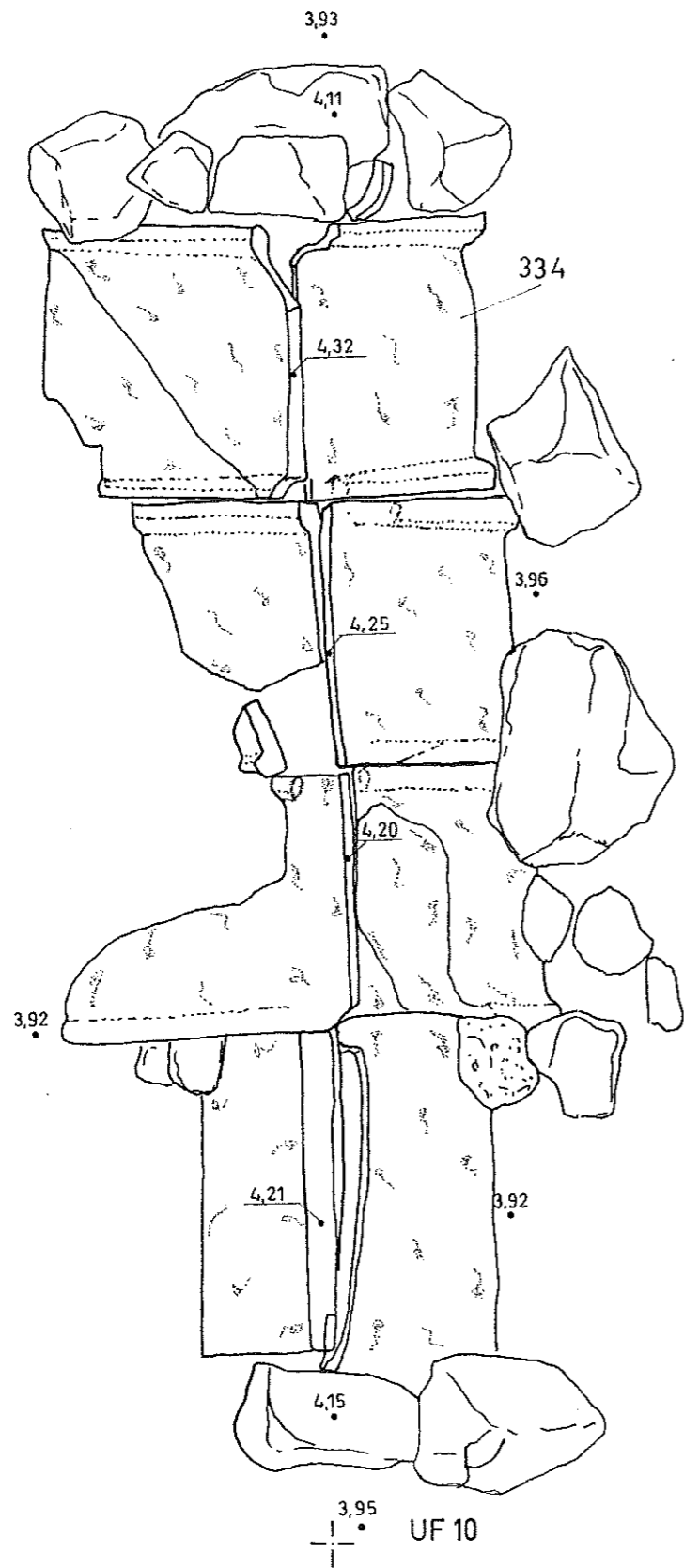
 CODEX SCCL Arqueologia i Patrimoni	INTERVENCIÓ		NOM DEL PLANOL	NUM.
	C\ Sant Pau-Reina Amàlia Barcelona		UF 6	13
Autor: P.LL. ARTIGUES, F. BLANCO	Data: 1999	Escala: 1:10		





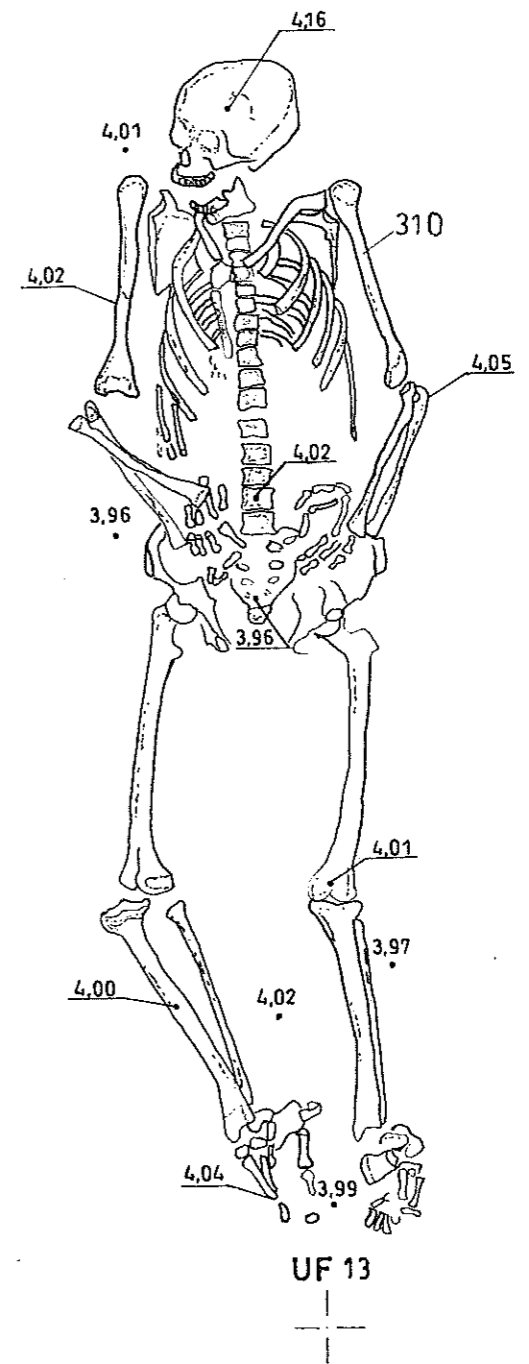
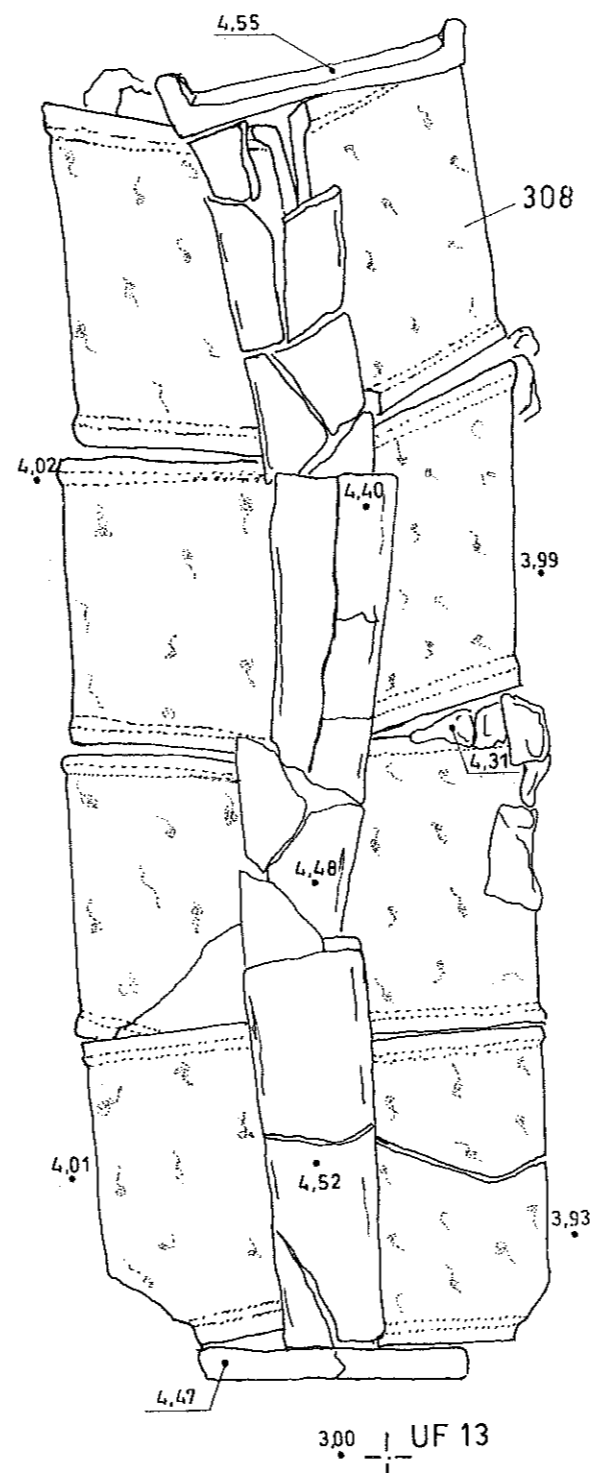
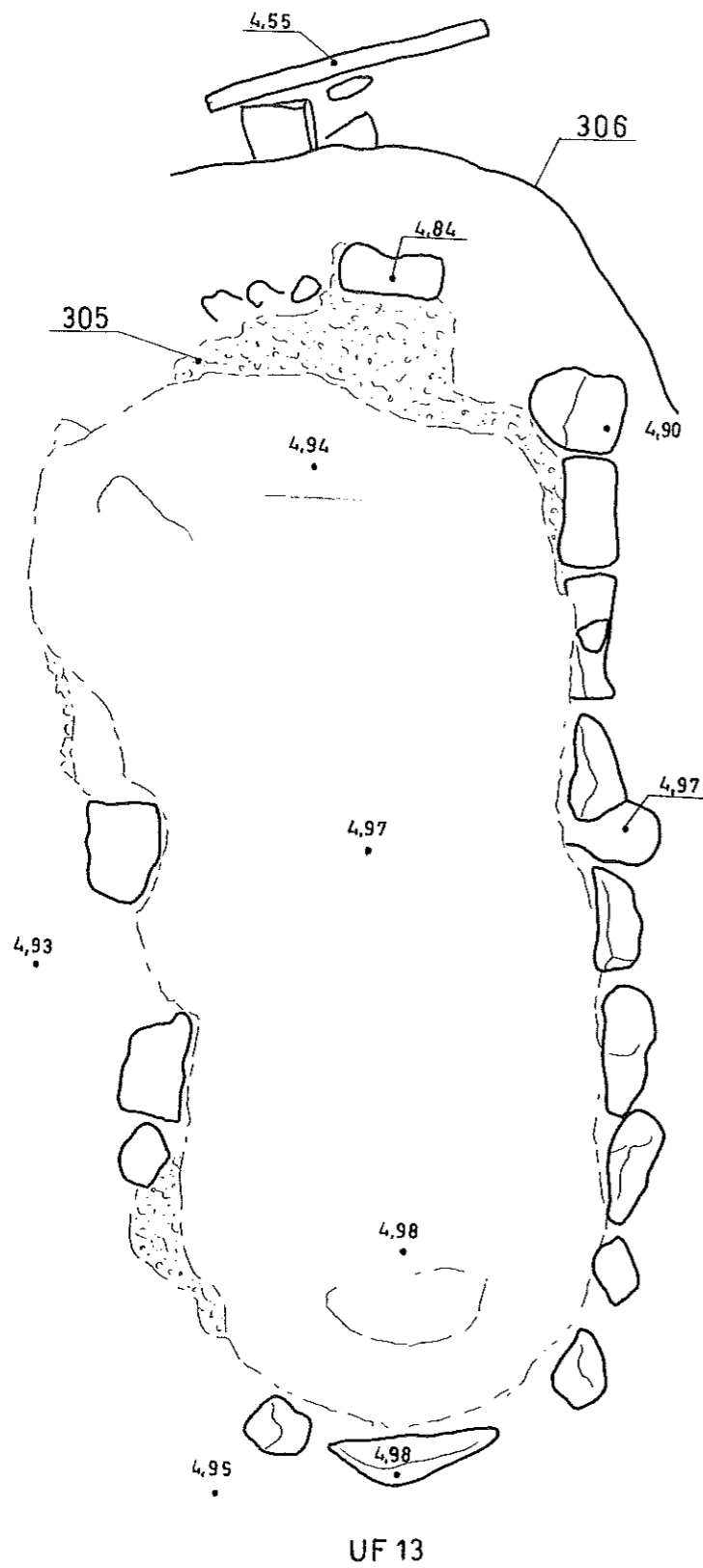
 CODEX SCCL Arqueologia i Patrimoni	INTERVENCIÓ		NOM DEL PLANOL	NUM.
	C\ Sant Pau-Reina Amàlia Barcelona		UF 7	14
Autor: P.LL ARTIGUES, F. BLANCO	Data: 1999	Escala: 1:10	 0 0,5m	





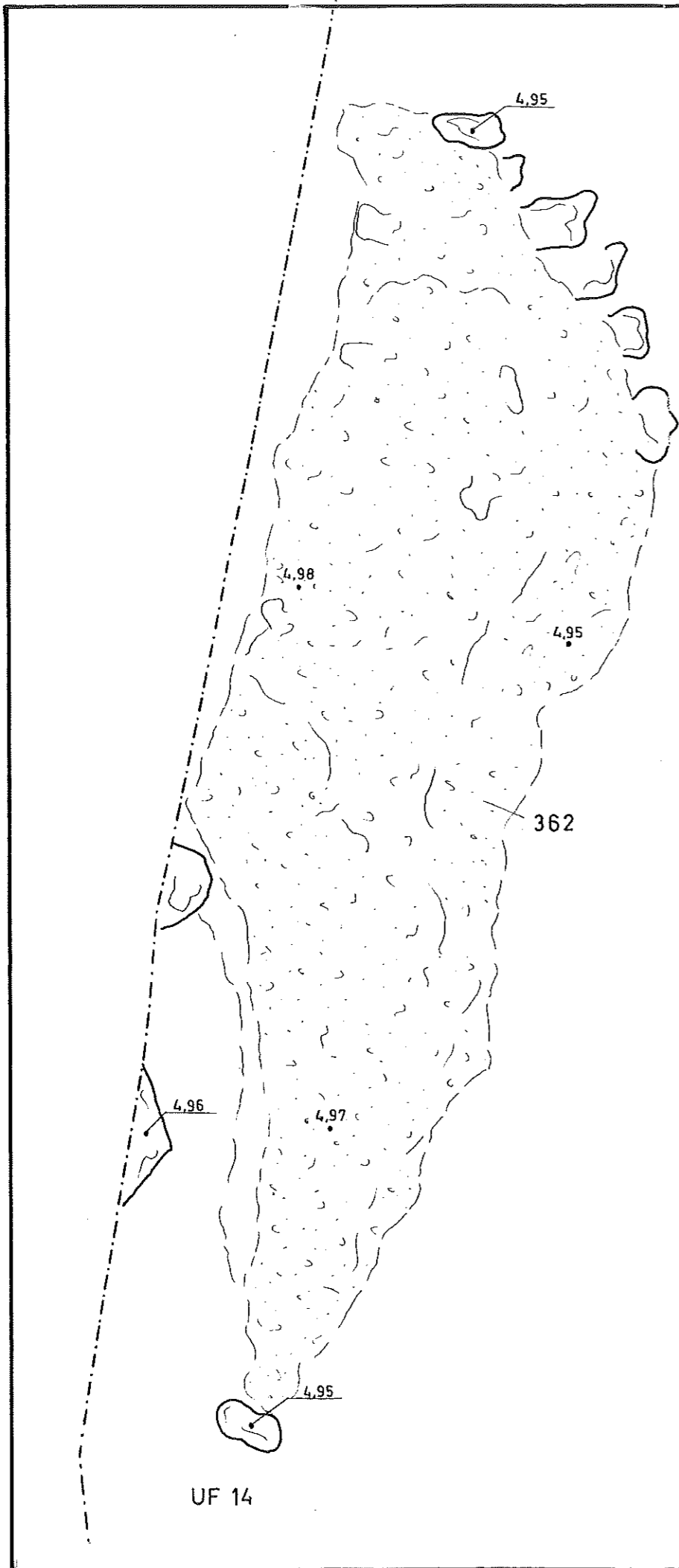
 CODEX SCCL Arqueologia i Patrimoni	INTERVENCIÓ		NOM DEL PLANOL	NUM.
	C\ Sant Pau-Reina Amàlia Barcelona		UF 8 i UF 9	15
Autor: P.LLARTIGUES, F.BLANCO	Data: 1999	Escala: 1:10		



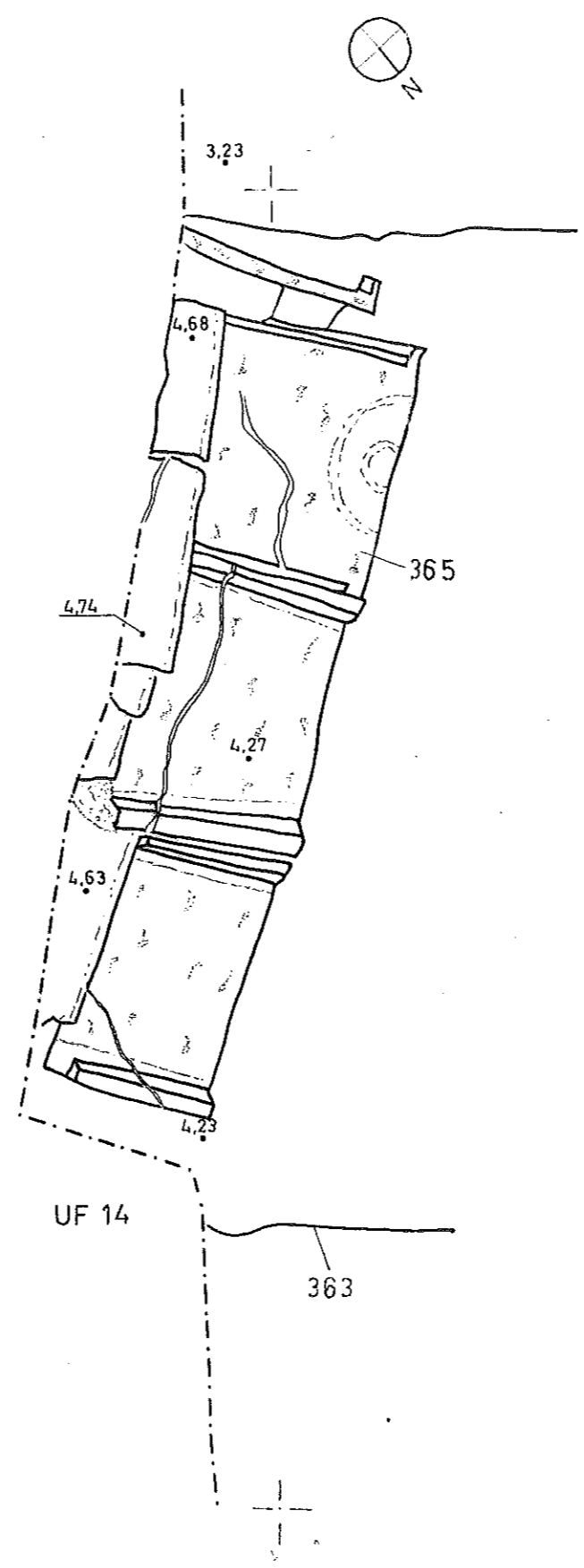
 CODEX SCCL Arqueologia i Patrimoni	INTERVENCIÓ		NOM DEL PLANOL	NUM.
	C\ Sant Pau-Reina Amàlia Barcelona		UF 10	16
Autor: P.L. ARTIGUES, F. BLANCO	Data: 1999	Escala: 1:10		



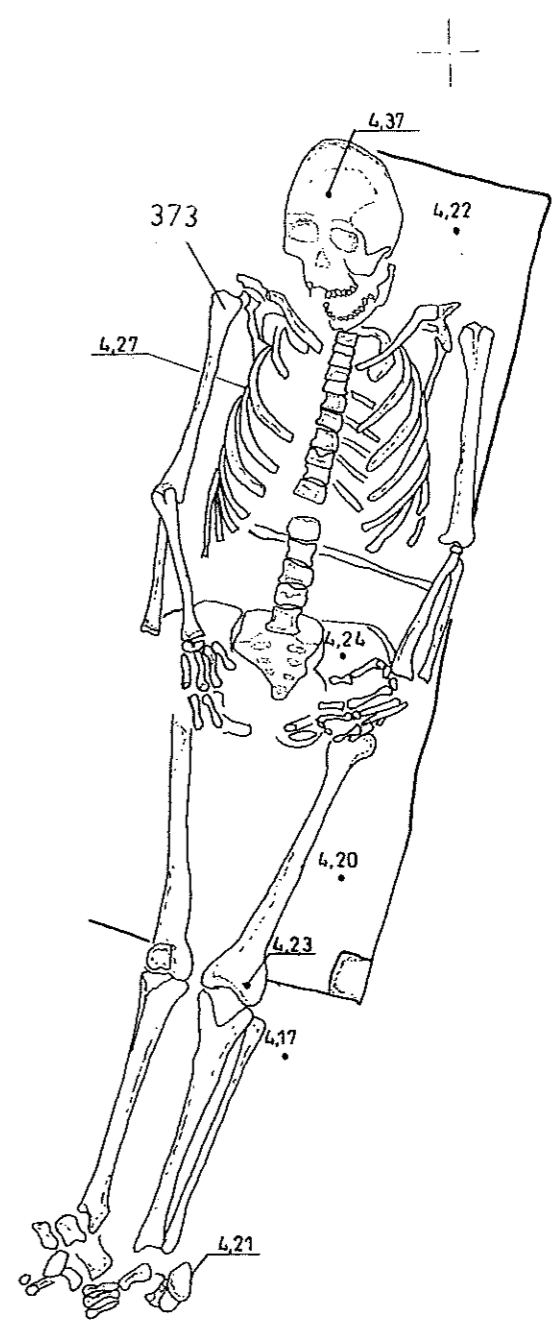
 CODEX SCCL Arqueologia i Patrimoni	INTERVENCIÓ		NOM DEL PLANOL	NUM.
	CV Sant Pau-Reina Amàlia Barcelona		UF 13	17
Autor: P.LL. ARTIGUES, F. BLANCO	Data: 1999	Escala: 1:10	 0 0,5m	




UF 14

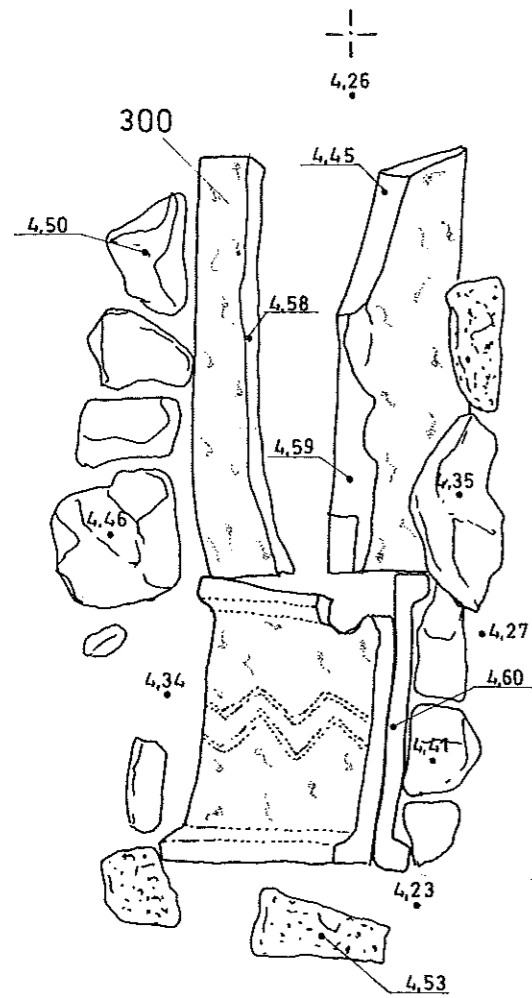


UF 14

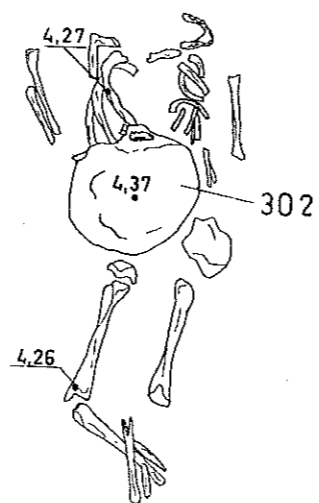


UF 14

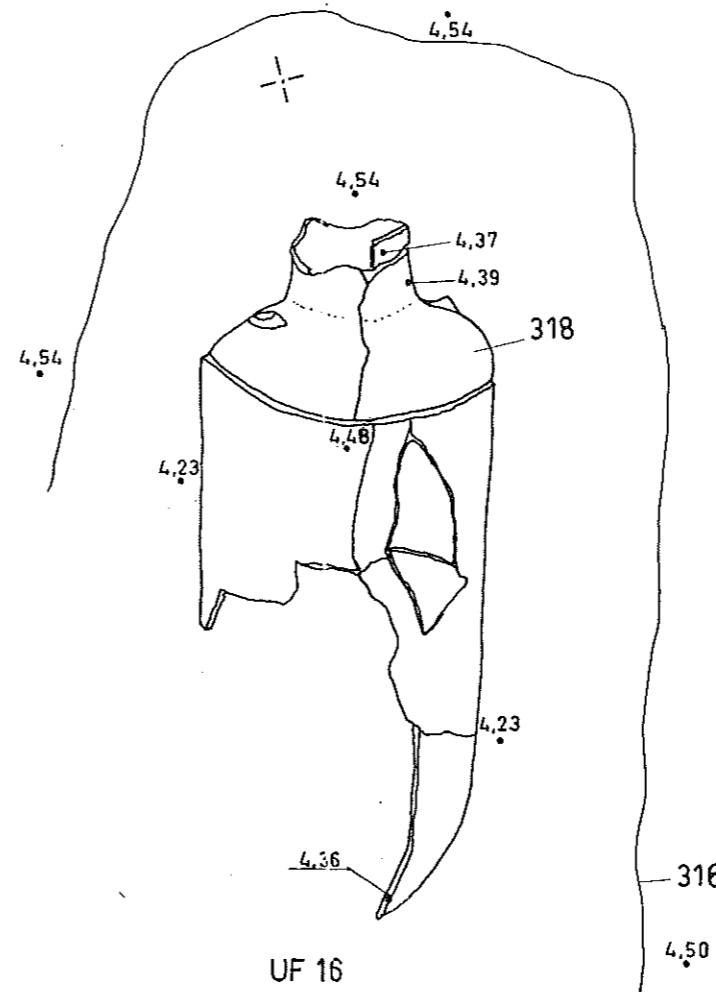
 CODEX SCCL Arqueologia i Patrimoni	INTERVENCIÓ		NOM DEL PLANOL	NUM.
	C\ Sant Pau-Reina Amàlia Barcelona		UF 14	18
Autor: P.LL.ARTIGUES, F.BLANCO	Data: 1999	Escala: 1:10		



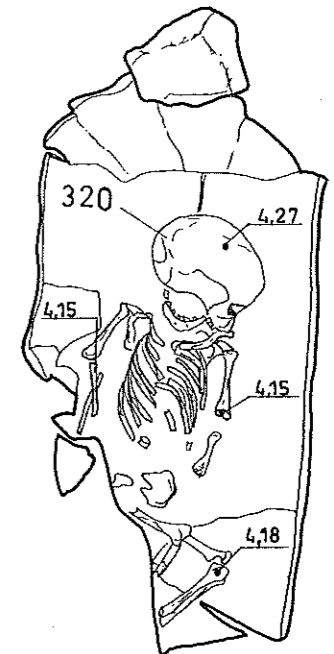
UF 15





UF 15

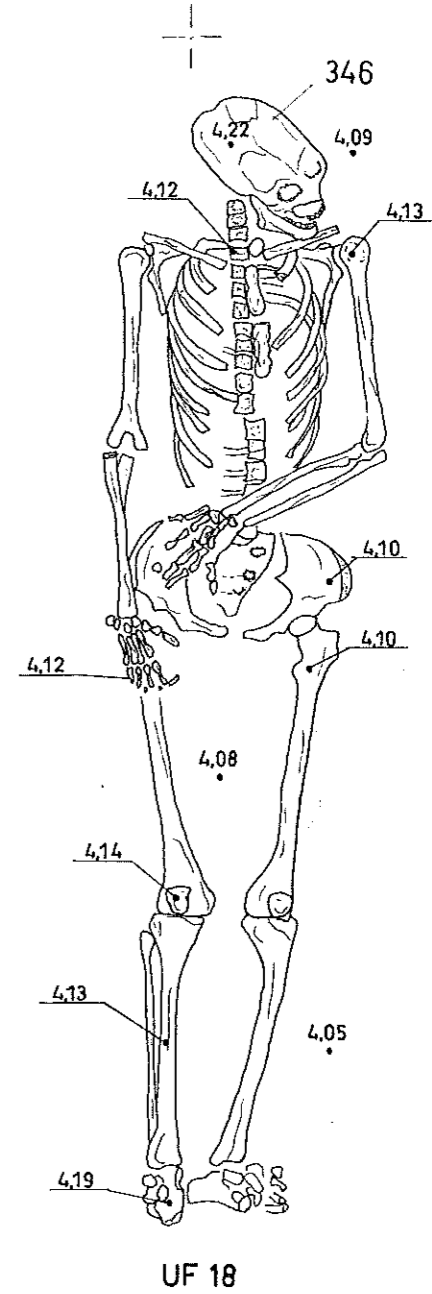
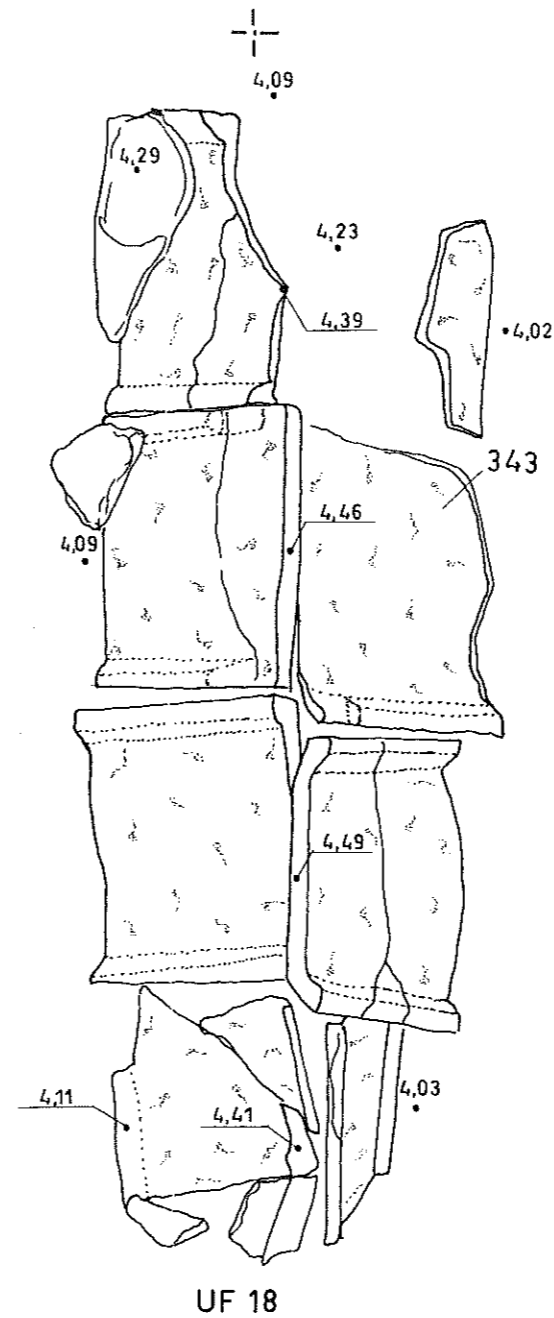
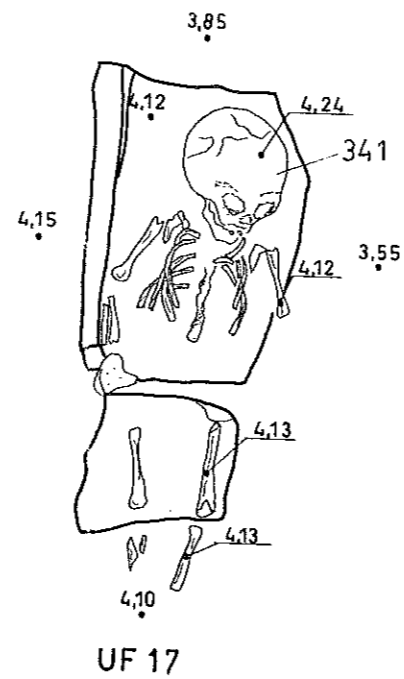
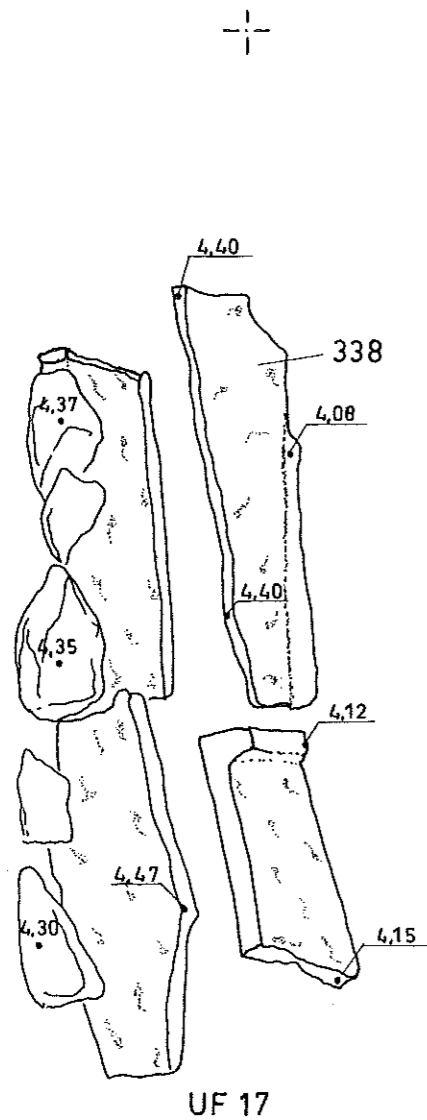



UF 16

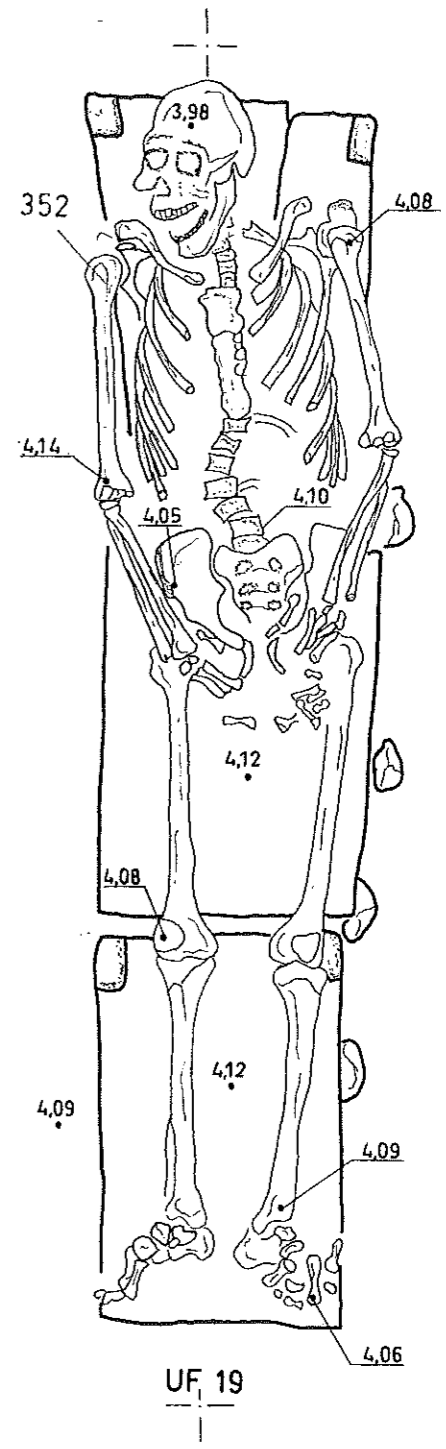
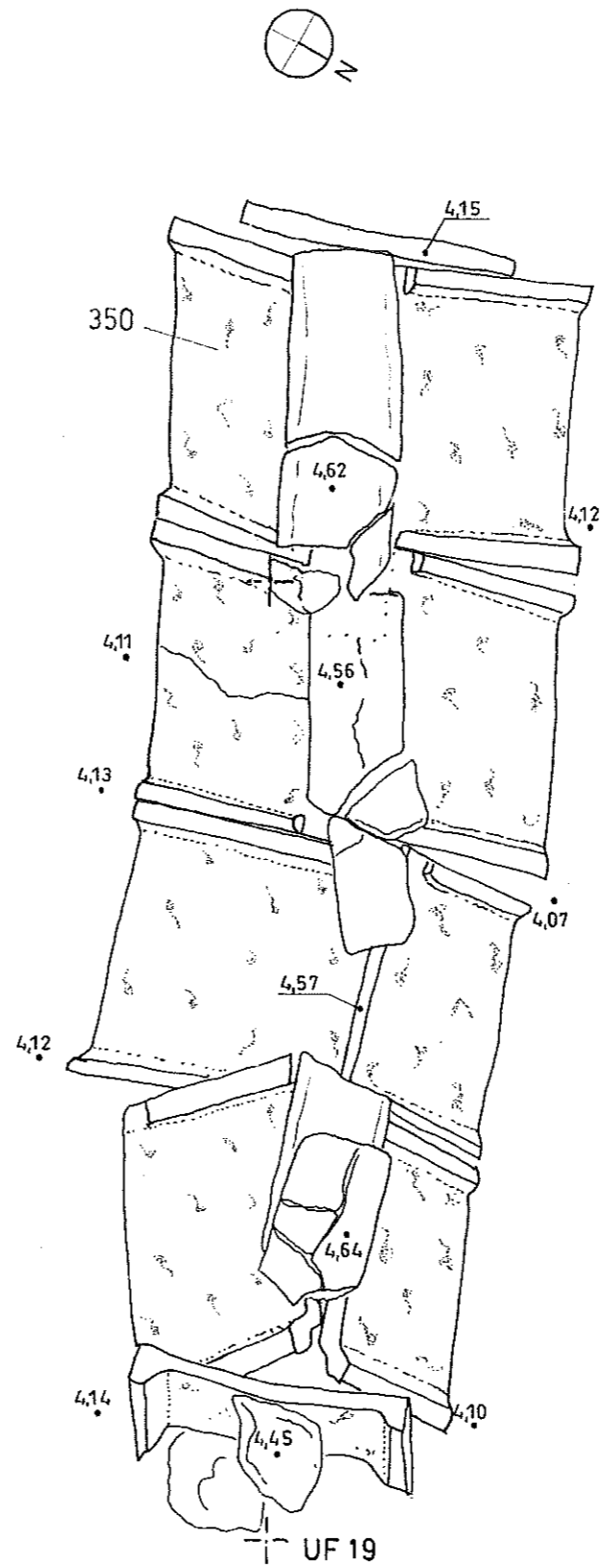
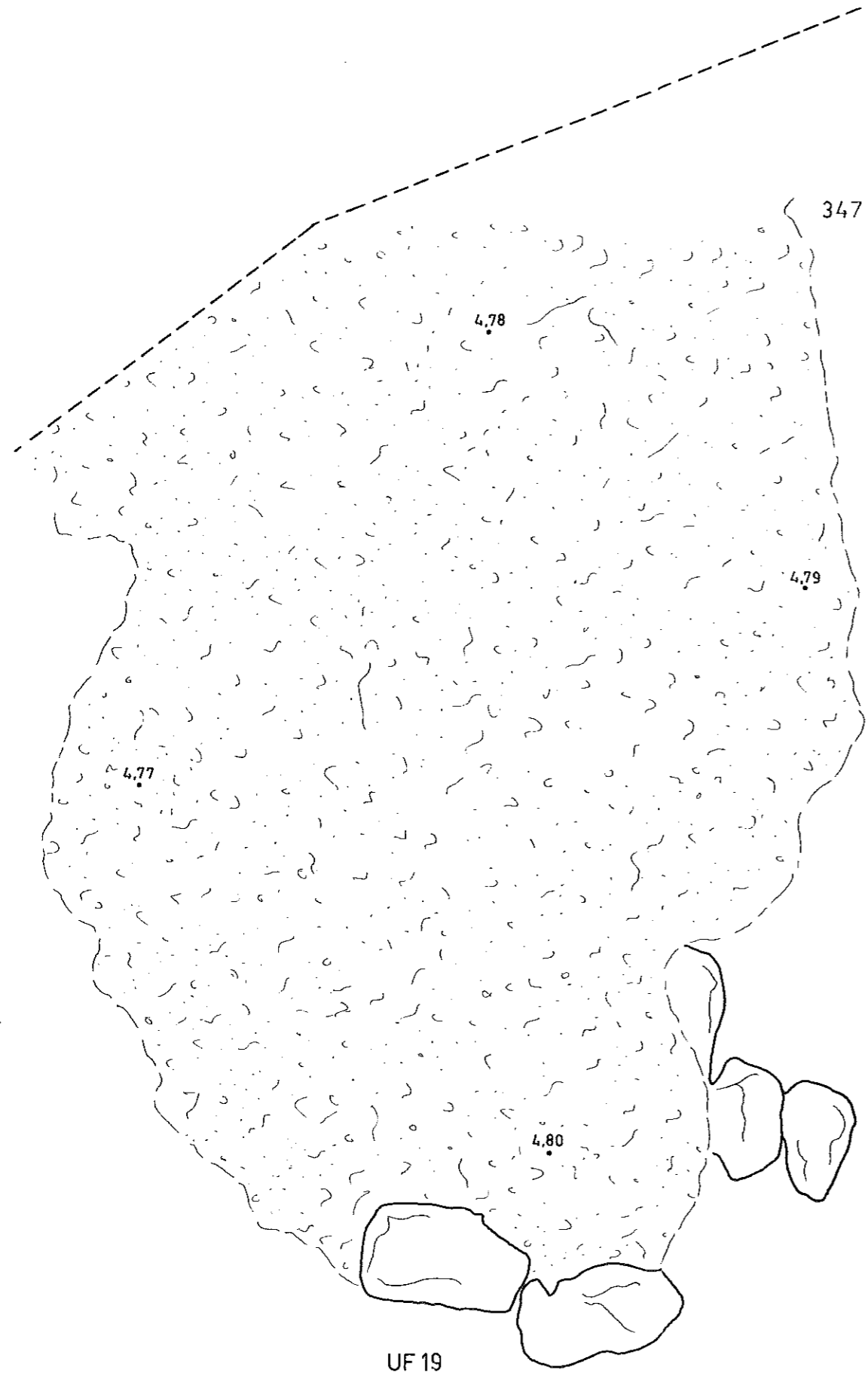




UF 16

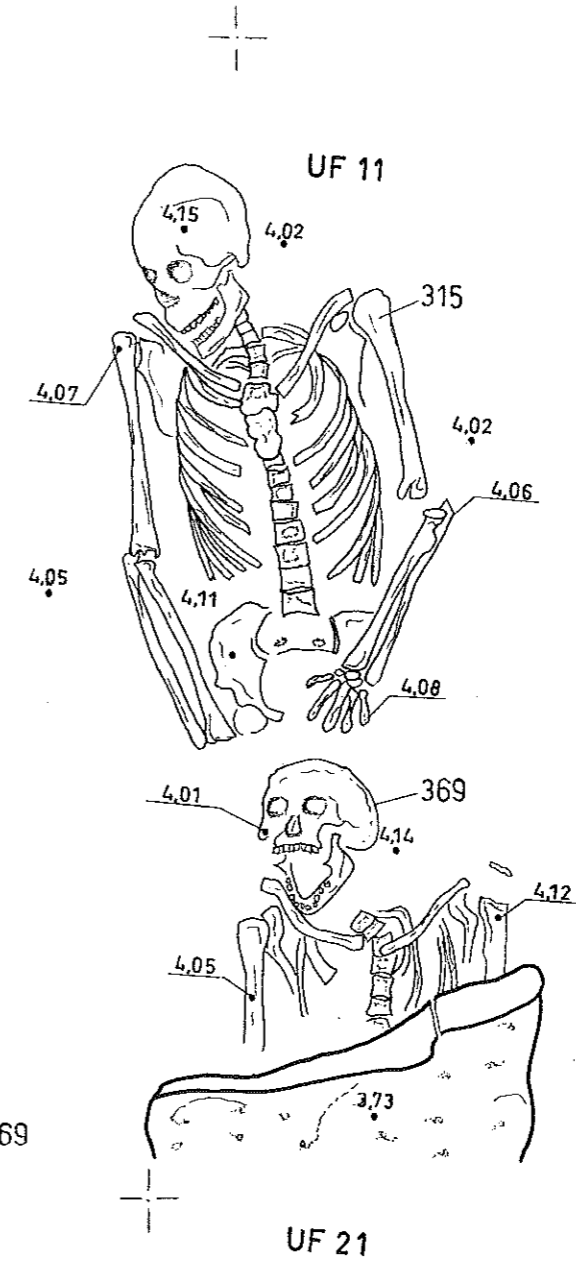
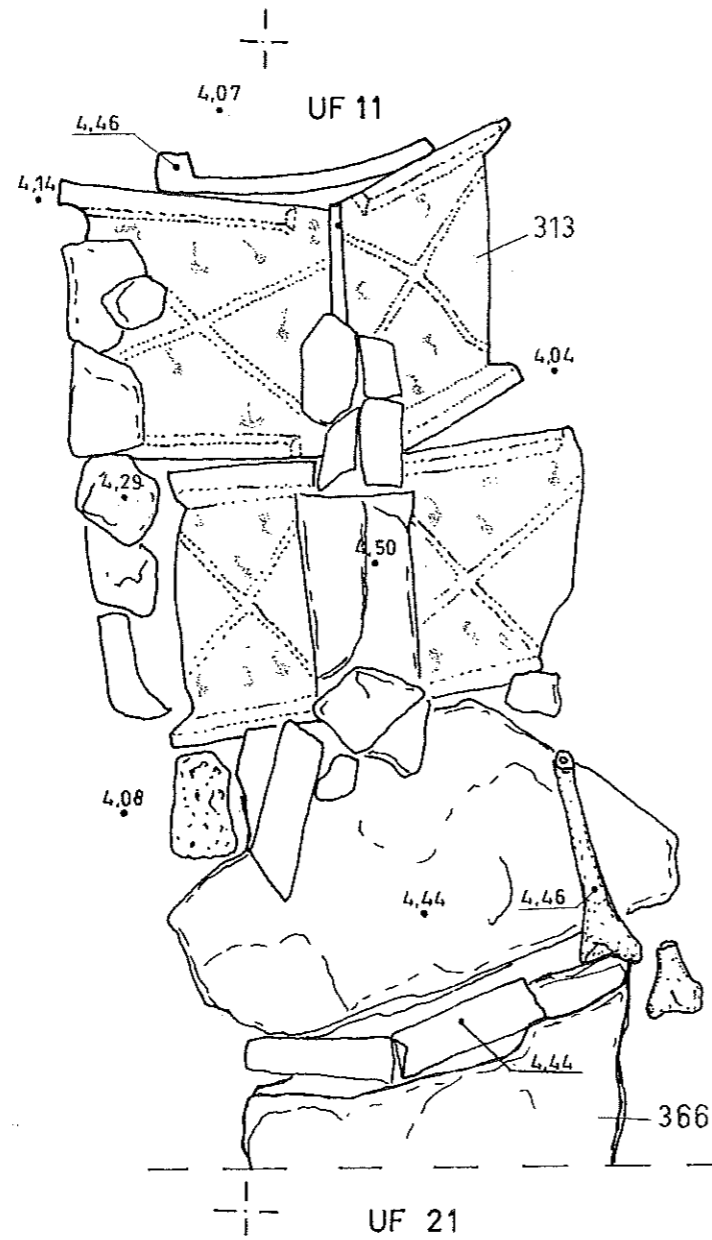
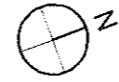
 CODEX SCCL Arqueologia i Patrimoni	INTERVENCIÓ		NOM DEL PLANOL	NUM.
	C\ Sant Pau-Reina Amàlia Barcelona		UF 15	19
Autor: P.LL. ARTIGUES, F. BLANCO	Data: 1999	Escala: 1:10	 0 0,5m	





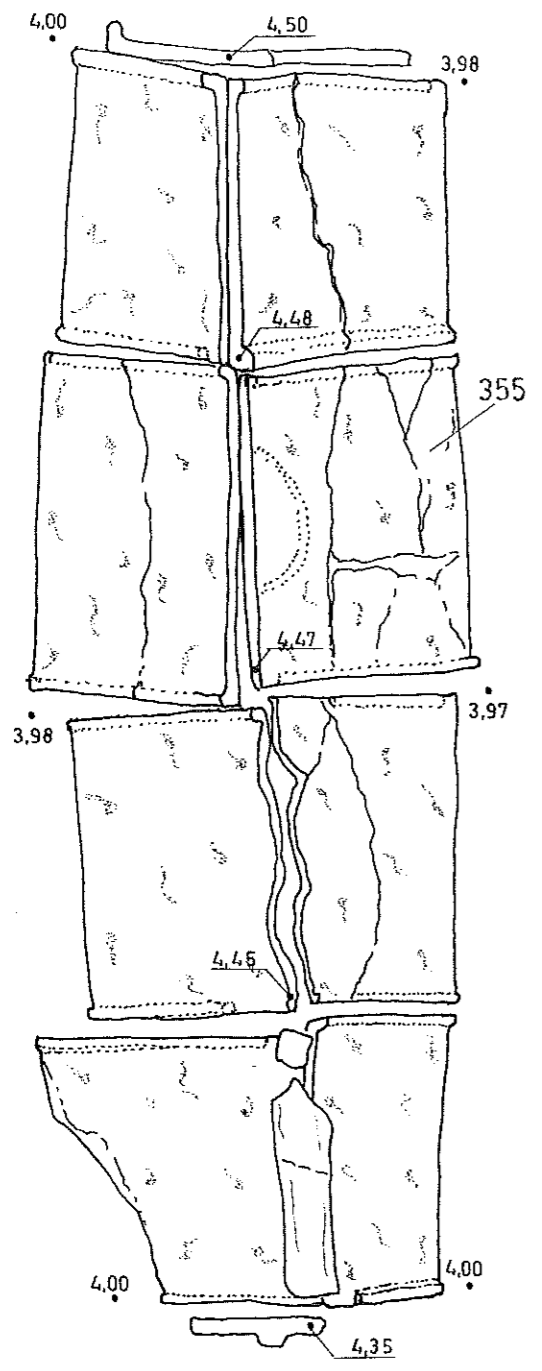
 CODEX SCCL Arqueologia i Patrimoni	INTERVENCIÓ		NOM DEL PLANOL	NUM.
	C\ Sant Pau-Reina Amàlia Barcelona		UF 17 i 18	20
Autor: P.LARTIGUES, F.BLANCO	Data: 1999	Escala: 1:10		



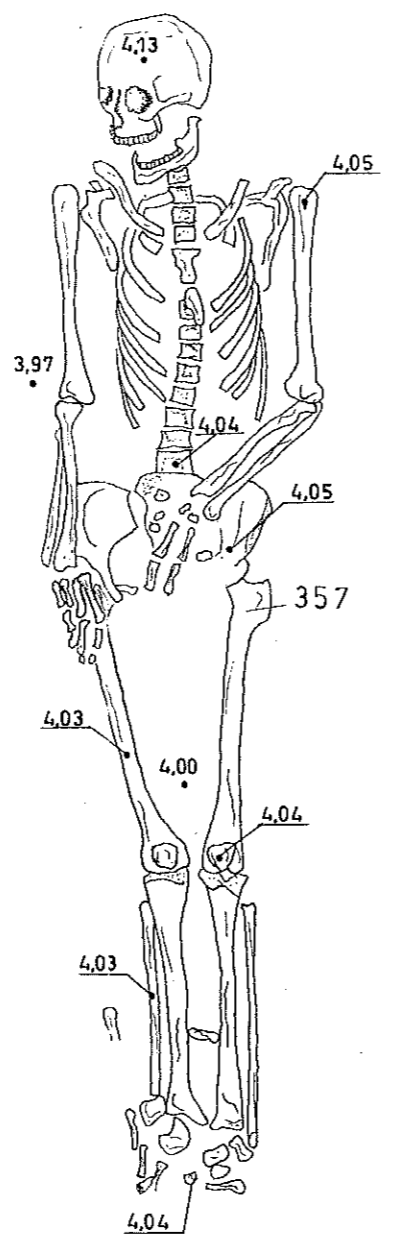
 CODEX SCCL Arqueologia i Patrimoni	INTERVENCIÓ		NOM DEL PLANOL	NUM.
	C\ Sant Pau-Reina Amàlia Barcelona		UF 19	21
Autor: P.LL. ARTIGUES, F. BLANCO	Data: 1999	Escala: 1:10		



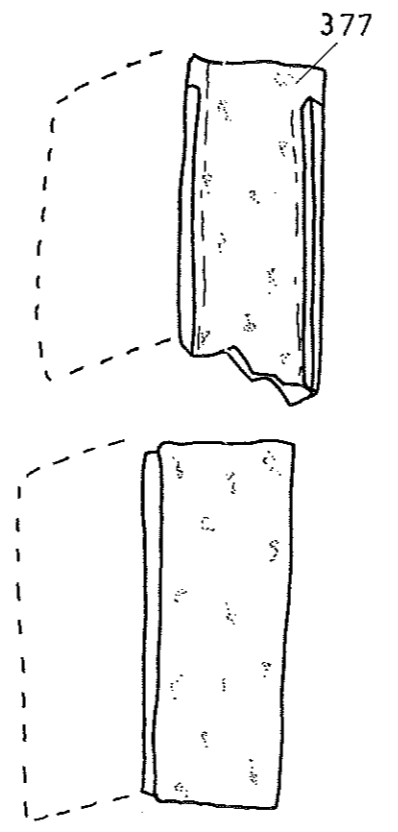
 CODEX SCCL Arqueologia i Patrimoni	INTERVENCIÓ		NOM DEL PLANOL	NUM.
	C/ Sant Pau-Reina Amàlia Barcelona		UF 21 i 11	22
Autor: P.LL. ARTIGUES, F. BLANCO	Data: 1999	Escala: 1:10		



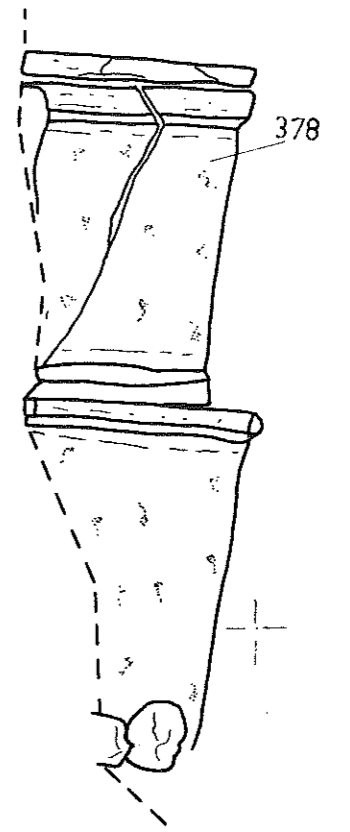
UF 20





UF 20

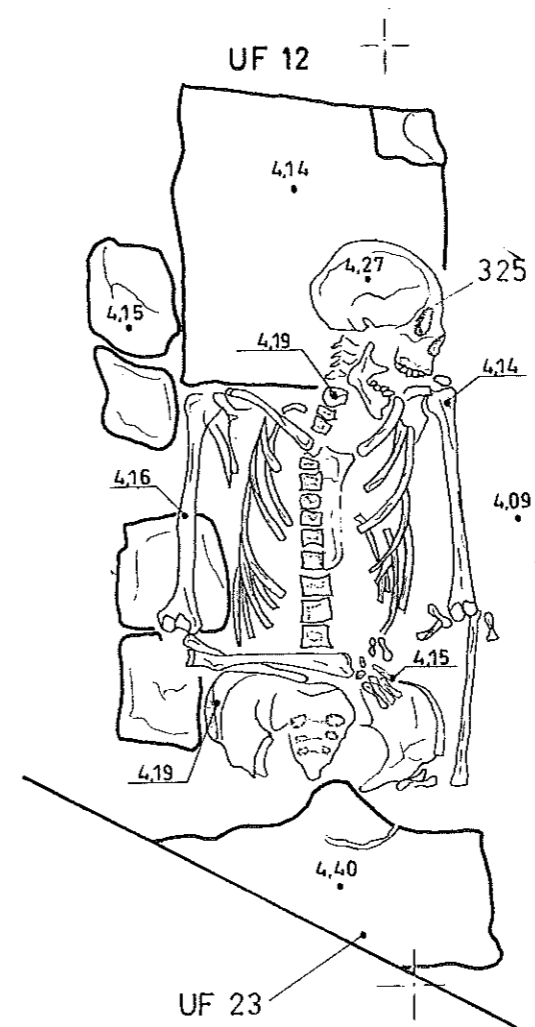
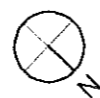
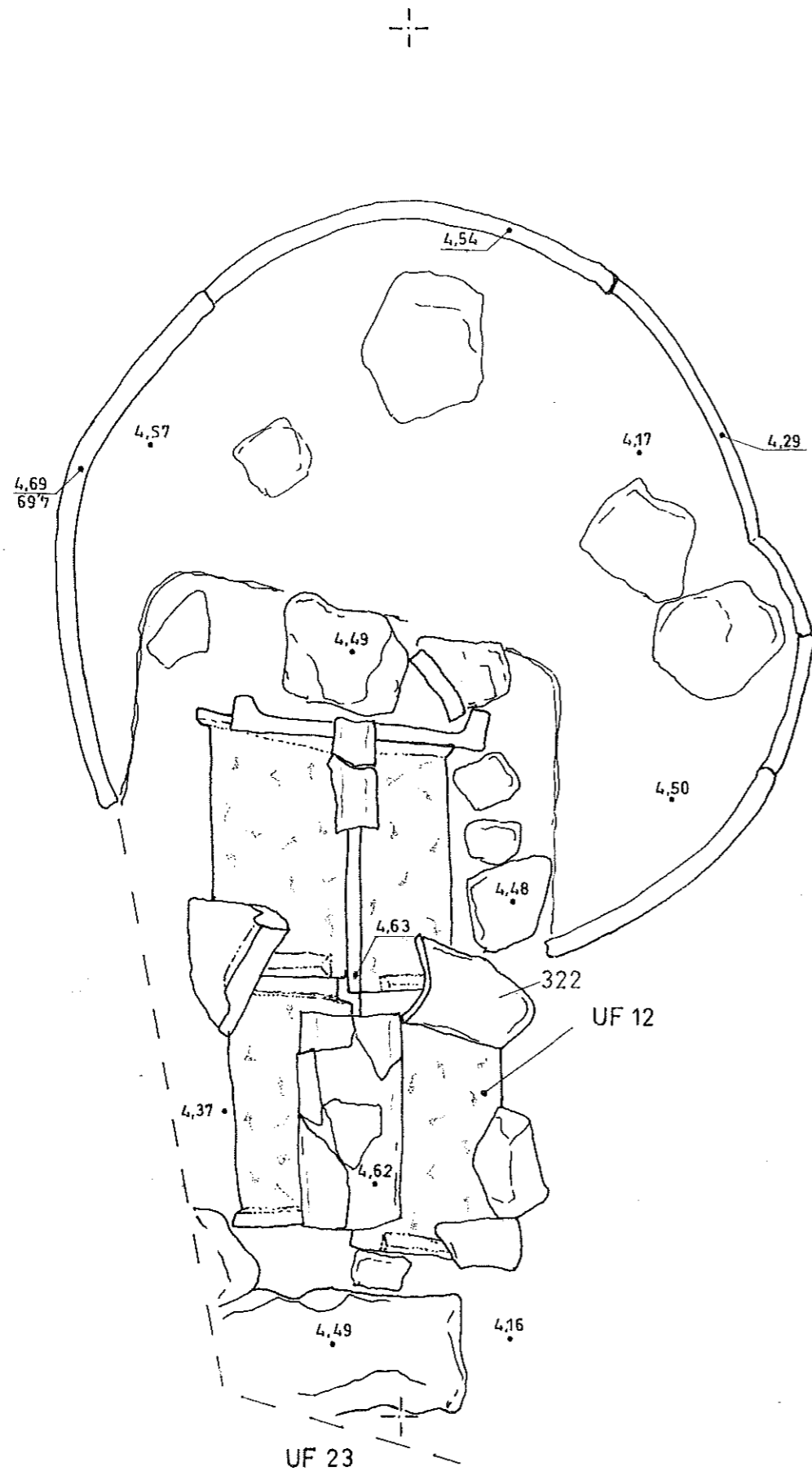




UF 24

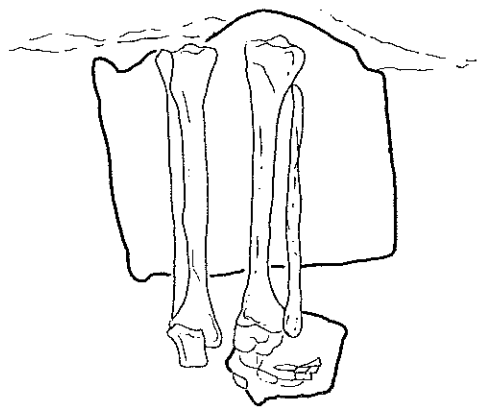
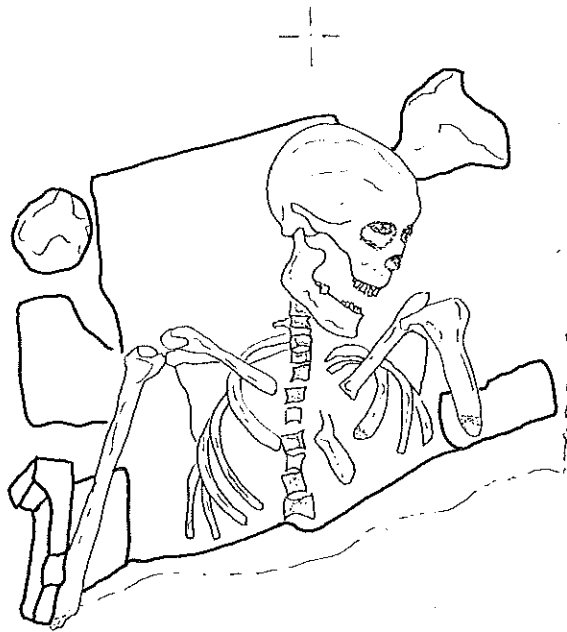


UF 25



 CODEX SCCL Arqueologia i Patrimoni	INTERVENCIÓ		NOM DEL PLANOL	NUM.
	C\ Sant Pau-Reina Amàlia Barcelona		UF 20, 24 i 25	23
Autor: P.LL. ARTIGUES, F. BLANCO	Data: 1999	Escala: 1:10		



 CODEX SCCL Arqueologia i Patrimoni	INTERVENCIÓ		NOM DEL PLANOL	NUM.
	C\ Sant Pau-Reina Amàlia Barcelona		UF 23 i 12	24
Autor: P.LL ARTIGUES, F. BLANCO	Data: 1999	Escala: 1:10	 0 0,5m	



UF 26

 CODEX SCCL Arqueologia i Patrimoni	INTERVENCIÓ		NOM DEL PLANOL	NUM.
	C\ Sant Pau-Reina Amàlia Barcelona		UF 26	25
Autor: P.LL. ARTIGUES, F. BLANCO	Data: 1999	Escala: 1:10		

Memòria dels resultats obtinguts en l'excavació arqueològica al jaciment de Sant Pau
núm 116, cantonada amb Reina Amàlia i Carrer Carretes. (Barcelona, Barcelonès).

ANNEX 1: FITXES D'UE

Sector	Datació	Criteri Dat.	Textura	Color	100
	1998 - 1998	Històric			
RELACIONS FÍSQUES			Composició		
Igual a			Descripció		
Cobreix	Cobert per	Nivell de terra creat degut als moviments i rebaixos efectuat per les màquines excavadores.			
Farceix	Farcit per				
Talla	Tallat per				
Es recolza	Se li recolza	Interpretació			
Es lliura	Se li lliura	Estrat. Interfase provocat per la maquinària.			
Inv. Foto.		Inv. Planim.	5		

Sector	Datació	Criteri Dat.	Textura	Color	101
	f.s. XVII - i.s. XVIII	Ceràmic	Solta	Verdós.	
RELACIONS FÍSQUES			Composició		
Igual a			Ossos, malacologia, ceràmica, coures i ferros.		
Cobreix	Cobert per	Descripció			
143	100	Estrat sorrenc de color verdós degut a la gran quantitat de material orgànic en descomposició. Té gran quantitat de peces de coure i ferro. La ceràmica que més abunda és la d'estil Pikman.			
Farceix	Farcit per				
Talla	Tallat per				
Es recolza	Se li recolza	Interpretació			
Es lliura	Se li lliura	Estrat. Estrat de colmatació format per les contínues deposicions orgàniques que rebleixen la fossa asèptica formada per les UE 107, 126 i 125.			
107 126 125					
Inv. Foto.		Inv. Planim.			

Sector	Datació	Criteri Dat.	Textura	Color	102
	1998 - 1998	Històric			
RELACIONS FÍSQUES			Composició		
Igual a			Descripció		
Cobreix	Cobert per	Retall quadrangular amb les imprints de les dents de la cullera de la màquina giratòria.			
Farceix	Farcit per				
Talla	Tallat per				
Es recolza	Se li recolza	Interpretació			
Es lliura	Se li lliura	Retall. Rebaix deixat per la cullera de la màquina giratòria.			
103 104					
Inv. Foto.	11 12 13	Inv. Planim.			

Sector	Datació	Criteri Dat.	Textura	Color	103
	XVI - XVII	Estratigràfic			
RELACIONS FÍSQUES			Composició		
Igual a Cobreix Cobert per Farceix Farcit per 104 Talla Tallat per 105 193 1001 1002 102 Es recolza Se li recolza Es lliura Se li lliura			Descripció Retall quadrat excavat a les argiles. En la seva part interior es veuen a les parets els graons col.locats cada 60 cm. S'ha buidat 1'50 m. Interpretació Pou. Pou d'aigua.		
Inv. Foto. 11 12 13 14 15 16			Inv. Planim. 3		

Sector	Datació	Criteri Dat.	Textura	Color	104
	f.s.XVII - f.s. XVIII	Ceràmic	Sorra	groguenc	
RELACIONS FÍSQUES			Composició		
Igual a Cobreix Cobert per 100 Farceix Farcit per 103 Talla Tallat per 102 Es recolza Se li recolza Es lliura Se li lliura			Descripció Carbons, ossos, ceràmica i calç. Descripció Estrat molt sorrenc amb gran quantitat de morter i panots d'argila. Interpretació Estrat. Nivell de colmatació.		
Inv. Foto.			Inv. Planim.		

Sector	Datació	Criteri Dat.	Textura	Color	105
	50 d.C. - 100 d. C.	Ceràmic	Argilosa	Vermellós	
RELACIONS FÍSQUES			Composició		
Igual a Cobreix Cobert per 193 100 Farceix Farcit per Talla Tallat per 102 112 128 127 129 130 103 Es recolza Se li recolza Es lliura Se li lliura			Descripció Ceràmica i alguna pedra. Descripció Estrat argilós de color rogenc que ocupa la totalitat del jaciment. Té presència de força material ceràmic. Interpretació Estrat. Nivell d'obliteració.		
Inv. Foto.			Inv. Planim. 5		

Sector	Datació	Crítéri Dat.	Textura	Color	106
	1850 - 1900	Estratigràfic			
RELACIONS FÍSQUES			Composició		
Igual a			Descripció		
Cobreix	Cobert per	Pou rectangular excavat a l'argila i parets folrades amb maons lligats amb morter de calç.			
Farceix	Farcit per				
127	111				
Talla	Tallat per				
Es recolza	Se li recolza	Interpretació			
Es lliura	Se li lliura	Pou. Pou d'aigua.			
Inv. Foto.		Inv. Planim.	3		

Sector	Datació	Crítéri Dat.	Textura	Color	107
	1600 - 1700	Estratigràfic			
RELACIONS FÍSQUES			Composició		
Igual a 124			Descripció		
Cobreix	Cobert per	Fonament d'un mur realitzat en maçoneria de pedra lligada amb morter. Té relació amb UE 127 amb el qual formava una fossa asèptica que posteriorment seria abandonat i reaprofitat per una altre fossa més moderna amb les estructures UE 125, 126 i 143.			
Farceix	Farcit per				
130					
Talla	Tallat per				
Es recolza	Se li recolza	Interpretació			
Es lliura	Se li lliura	Banqueta. Fonament de mur.			
110 125 126 143	101 109				
Inv. Foto.	17 18		Inv. Planim.	3	

Sector	Datació	Crítéri Dat.	Textura	Color	108
	f.s. XVII - i.s XVIII	Ceràmic	Argilosa	Verdós	
RELACIONS FÍSQUES			Composició		
Igual a			Morter, ceràmica.		
Cobreix	Cobert per	Descripció			
124	100	Estrat argilós amb gran quantitat de morter. És de color verdós degut al contacte amb matèria orgànica.			
Farceix	Farcit per				
Talla	Tallat per				
	129	Interpretació			
Es recolza	Se li recolza	Estrat. Estrat de colmatació.			
Es lliura	Se li lliura				
Inv. Foto.		Inv. Planim.			

Sector	Datació	Criteri Dat.	Textura	Color	109
	1850 - 1900	Ceràmic	Solta	Blanc	
RELACIONS FÍSQUES			Composició Material constructiu.		
Igual a		Descripció			
Cobreix	Cobert per	Estrat format principalment per runa. Hi ha presència de material molt modern.			
Farceix	Farcit per				
110					
Talla	Tallat per	Interpretació			
Es recolza	Se li recolza	Farciment. Nivell de colmatació del pou UE 110.			
Es lliura	Se li lliura				
Inv. Foto.		Inv. Planim.			

Sector	Datació	Criteri Dat.	Textura	Color	110
	1850 - 1900	Estratigràfic			
RELACIONS FÍSQUES			Composició		
Igual a		Descripció			
Cobreix	Cobert per	Pou de planta rectangular excavat a l'argila amb parets folrades amb morter de calç es pot apreciar al nord del pou els graons per baixar-hi.			
Farceix	Farcit per				
128	109				
Talla	Tallat per	Interpretació			
Es recolza	Se li recolza	Pou. Pou d'aigua.			
107					
Es lliura	Se li lliura				
Inv. Foto.		Inv. Planim.	3 15		

Sector	Datació	Criteri Dat.	Textura	Color	111
	f.s XVII - i.s. XVIII	Ceràmic	Solta	Blanc	
RELACIONS FÍSQUES			Composició Material constructiu.		
Igual a		Descripció			
Cobreix	Cobert per	Nivell de colmatació format principalment per runa. És de color blanquinos però molt tacat.			
Farceix	Farcit per				
Talla	Tallat per	Interpretació			
Es recolza	Se li recolza	Farciment. Colmatació del pou UE 106.			
Es lliura	Se li lliura				
Inv. Foto.		Inv. Planim.			

Sector	Datació	Criteri Dat.	Textura	Color	112																						
<input type="text"/>	1998 - 1998	Històric	<input type="text"/>	<input type="text"/>																							
RELACIONS FÍSQUES			Composició																								
<table border="1" style="width: 100%; border-collapse: collapse;"> <tr><td>Igual a</td><td></td></tr> <tr><td>Cobreix</td><td>Cobert per</td></tr> <tr><td>Farceix</td><td>Farcit per</td></tr> <tr><td>Talla</td><td>Tallat per</td></tr> <tr><td>105</td><td></td></tr> <tr><td>Es recolza</td><td>Se li recolza</td></tr> <tr><td>Es lliura</td><td>Se li lliura</td></tr> </table>			Igual a		Cobreix	Cobert per	Farceix	Farcit per	Talla	Tallat per	105		Es recolza	Se li recolza	Es lliura	Se li lliura	<table border="1" style="width: 100%; border-collapse: collapse;"> <tr><td>Descripció</td><td><input type="text"/></td></tr> <tr><td colspan="2">Retail quadrangular efectuat amb retroexcavadora.</td></tr> <tr><td>Interpretació</td><td><input type="text"/></td></tr> <tr><td colspan="2">Retail. Sondeig efectuat al mes de juny de 1998 per tal de delimitar el jaciment.</td></tr> </table>			Descripció	<input type="text"/>	Retail quadrangular efectuat amb retroexcavadora.		Interpretació	<input type="text"/>	Retail. Sondeig efectuat al mes de juny de 1998 per tal de delimitar el jaciment.	
Igual a																											
Cobreix	Cobert per																										
Farceix	Farcit per																										
Talla	Tallat per																										
105																											
Es recolza	Se li recolza																										
Es lliura	Se li lliura																										
Descripció	<input type="text"/>																										
Retail quadrangular efectuat amb retroexcavadora.																											
Interpretació	<input type="text"/>																										
Retail. Sondeig efectuat al mes de juny de 1998 per tal de delimitar el jaciment.																											
Inv. Foto. <input type="text"/>		Inv. Planim. <input type="text"/>																									

Sector	Datació	Criteri Dat.	Textura	Color	113																						
<input type="text"/>	1850 - 1900	Ceràmic	Solta	Blanc																							
RELACIONS FÍSQUES			Composició																								
<table border="1" style="width: 100%; border-collapse: collapse;"> <tr><td>Igual a</td><td></td></tr> <tr><td>Cobreix</td><td>Cobert per</td></tr> <tr><td>Farceix</td><td>Farcit per</td></tr> <tr><td>114</td><td></td></tr> <tr><td>Talla</td><td>Tallat per</td></tr> <tr><td>Es recolza</td><td>Se li recolza</td></tr> <tr><td>Es lliura</td><td>Se li lliura</td></tr> </table>			Igual a		Cobreix	Cobert per	Farceix	Farcit per	114		Talla	Tallat per	Es recolza	Se li recolza	Es lliura	Se li lliura	<table border="1" style="width: 100%; border-collapse: collapse;"> <tr><td>Descripció</td><td><input type="text"/></td></tr> <tr><td colspan="2">Colmatació del pou format completament per runa i brutícia.</td></tr> <tr><td>Interpretació</td><td><input type="text"/></td></tr> <tr><td colspan="2">Farciment. Colmatació del pou UE 114.</td></tr> </table>			Descripció	<input type="text"/>	Colmatació del pou format completament per runa i brutícia.		Interpretació	<input type="text"/>	Farciment. Colmatació del pou UE 114.	
Igual a																											
Cobreix	Cobert per																										
Farceix	Farcit per																										
114																											
Talla	Tallat per																										
Es recolza	Se li recolza																										
Es lliura	Se li lliura																										
Descripció	<input type="text"/>																										
Colmatació del pou format completament per runa i brutícia.																											
Interpretació	<input type="text"/>																										
Farciment. Colmatació del pou UE 114.																											
Inv. Foto. <input type="text"/>		Inv. Planim. <input type="text"/>																									

Sector	Datació	Criteri Dat.	Textura	Color	114																								
<input type="text"/>	1850 - 1900	Estratigràfic	<input type="text"/>	<input type="text"/>																									
RELACIONS FÍSQUES			Composició																										
<table border="1" style="width: 100%; border-collapse: collapse;"> <tr><td>Igual a</td><td></td></tr> <tr><td>Cobreix</td><td>Cobert per</td></tr> <tr><td>Farceix</td><td>Farcit per</td></tr> <tr><td>145</td><td>113</td></tr> <tr><td>Talla</td><td>Tallat per</td></tr> <tr><td>Es recolza</td><td>Se li recolza</td></tr> <tr><td>Es lliura</td><td>Se li lliura</td></tr> <tr><td>115</td><td></td></tr> </table>			Igual a		Cobreix	Cobert per	Farceix	Farcit per	145	113	Talla	Tallat per	Es recolza	Se li recolza	Es lliura	Se li lliura	115		<table border="1" style="width: 100%; border-collapse: collapse;"> <tr><td>Descripció</td><td><input type="text"/></td></tr> <tr><td colspan="2">Pou de planta rectangular excavat a l'argila amb les parets folrades amb maons lligats amb morter de calç. S'aprecia a les parets els graons per tal de baixar-hi.</td></tr> <tr><td>Interpretació</td><td><input type="text"/></td></tr> <tr><td colspan="2">Pou. Pou d'aigua.</td></tr> </table>			Descripció	<input type="text"/>	Pou de planta rectangular excavat a l'argila amb les parets folrades amb maons lligats amb morter de calç. S'aprecia a les parets els graons per tal de baixar-hi.		Interpretació	<input type="text"/>	Pou. Pou d'aigua.	
Igual a																													
Cobreix	Cobert per																												
Farceix	Farcit per																												
145	113																												
Talla	Tallat per																												
Es recolza	Se li recolza																												
Es lliura	Se li lliura																												
115																													
Descripció	<input type="text"/>																												
Pou de planta rectangular excavat a l'argila amb les parets folrades amb maons lligats amb morter de calç. S'aprecia a les parets els graons per tal de baixar-hi.																													
Interpretació	<input type="text"/>																												
Pou. Pou d'aigua.																													
Inv. Foto. <input type="text"/>		Inv. Planim. <input type="text" value="3"/>																											

Sector	Datació	Criteri Dat.	Textura	Color	115
	1850-1900	Estratigràfic	Compacta		
RELACIONS FÍSQUES			Composició		
Igual a Cobreix Cobert per Farceix Farcit per 146 Talla Tallat per Es recolza Se li recolza Es lliura Se li lliura 114			Descripció Fonament realitzat en maçoneria, pedra i totxos amarats en morter de calç. Interpretació Banqueta. Fonament de mur.		
Inv. Foto.			Inv. Planim. 3		

Sector	Datació	Criteri Dat.	Textura	Color	116
	1850-1900	Estratigràfic			
RELACIONS FÍSQUES			Composició		
Igual a Cobreix Cobert per Farceix Farcit per 144 Talla Tallat per Es recolza Se li recolza Es lliura Se li lliura			Descripció Fonamet de l'edifici que estava ubicat en aquest indret. Està realitzat en maçoneria de pedra i totxo lligat amb morter. És el tancament sud d'un soterrani existent en aquest punt. Interpretació Banqueta. Fonament de mur.		
Inv. Foto.			Inv. Planim. 3		

Sector	Datació	Criteri Dat.	Textura	Color	117
	1850-1900	Estratigràfic			
RELACIONS FÍSQUES			Composició		
Igual a Cobreix Cobert per Farceix Farcit per 148 118 Talla Tallat per Es recolza Se li recolza Es lliura Se li lliura			Descripció Estructura rectangular de maçoneria de pedra i maons lligats amb morter de calç. Pel seu reblliment sembla que va ser utilitzat fins un moment molt recent. Interpretació Estructura. Fossa asèptica.		
Inv. Foto.			Inv. Planim. 3		

Sector	Datació	Criteri Dat.	Textura	Color	118
<input type="text"/>	1850 - 1900	Estratigràfic	Margosa	Negre	
RELACIONS FÍSQUES			Composició		
Igual a			Materia orgànica.		
Cobreix	Cobert per	Descripció Nivell de color negre format per gran quantitat de matèria orgànica en procés de descomposició.			
	100				
Farceix	Farcit per				
117					
Talla	Tallat per				
Es recolza	Se li recolza	Interpretació Farciment. Estrat format pel detritus.			
Es lliura	Se li lliura				
Inv. Foto. <input type="text"/>		Inv. Planim. <input type="text"/>			

Sector	Datació	Criteri Dat.	Textura	Color	119
<input type="text"/>	1850 - 1900	Estratigràfic	Compacta		
RELACIONS FÍSQUES			Composició		
Igual a 120					
Cobreix	Cobert per	Descripció Estructura realitzat en pedra i maons amarats en morter de calç.			
Farceix	Farcit per				
147					
Talla	Tallat per				
Es recolza	Se li recolza				
Es lliura	Se li lliura	Interpretació Banqueta. Fonament de mur de l'antic edifici que existia en aquest indret.			
Inv. Foto. <input type="text"/>		Inv. Planim. 3 <input type="text"/>			

Sector	Datació	Criteri Dat.	Textura	Color	120
<input type="text"/>	1850 - 1900	Estratigràfic	Compacta		
RELACIONS FÍSQUES			Composició		
Igual a 119					
Cobreix	Cobert per	Descripció Fonament de pedra i maons amarats en morter de calç. Està lligat a UE 119.			
Farceix	Farcit per				
147					
Talla	Tallat per				
Es recolza	Se li recolza				
Es lliura	Se li lliura	Interpretació Banqueta. Fonament de mur.			
Inv. Foto. <input type="text"/>		Inv. Planim. 3 <input type="text"/>			

Sector UF6	Datació 450 d.C - 600 d.C	Críteri Dat. Ceràmic	Textura Compacta	Color	121
RELACIONS FÍSQUES			Composició Opus signinum		
Igual a			Descripció		
Cobreix 180 184	Cobert per 100				
Farceix	Farcit per				
Talla	Tallat per 130 128				
Es recolza	Se li recolza				
Es lliura	Se li lliura				
			Interpretació		
			. Estesa en opus signinum per tal de marcar la tomba.		
Inv. Foto.	117 118 120 121 124 125 126	Inv. Planim.	5 13		

Sector UF2	Datació IV d.C. - VII d.C.	Críteri Dat. tipològic	Textura	Color	122
RELACIONS FÍSQUES			Composició		
Igual a			Descripció		
Cobreix	Cobert per				
Farceix	Farcit per 123 156 163 164 165.				
Talla 105 172 173 191.	Tallat per				
Es recolza	Se li recolza				
Es lliura	Se li lliura				
			Interpretació		
			Retall. Fossa d'inhumació.		
Inv. Foto.	92 93 94	Inv. Planim.	5 10		

Sector UF2	Datació IV d.C. - VII d.C.	Críteri Dat. tipològic	Textura Argilosa	Color Vermellós	123
RELACIONS FÍSQUES			Composició		
Igual a			Descripció		
Cobreix 156 163	Cobert per 100				
Farceix 122	Farcit per				
Talla	Tallat per				
Es recolza	Se li recolza				
Es lliura	Se li lliura				
			Interpretació		
			Farciment. Rebliment de la fossa d'inhumació.		
Inv. Foto.	93 94	Inv. Planim.	5		

Sector	Datació	Crítéri Dat.	Textura	Color	124
	XVII - XVIII	Estratigràfic			
RELACIONS FÍSQUES			Composició		
Igual a 107 Cobreix Farceix 130 Talla Es recolza Es lliura			Descripció Pedres i maons amarats en morter de calç. Està lligat amb l'UE 107 però se li recolza UE 125. Conjuntament amb UE 107 podria formar restes d'una fossa asèptica.		
Cobert per 108 Farcit per Tallat per Se li recolza 125 Se li lliura			Interpretació Banqueta. Fonament de mur d'una fossa asèptica.		
Inv. Foto. 17 18			Inv. Planim. 3		

Sector	Datació	Crítéri Dat.	Textura	Color	125
	1850 - 1900	Estratigràfic	Compacta		
RELACIONS FÍSQUES			Composició		
Igual a 126 Cobreix Farceix 129 Talla Es recolza 107 124 Es lliura			Descripció Mur sud de la fossa realitzat amb pedra lligada amb morter de calç amb un enlluïment en la cara interna. La cara exterior es troba en contacte amb UE 105, no és vista. Funciona amb UE 107, 126 i 143.		
Cobert per Farcit per Tallat per Se li recolza 143 Se li lliura 101			Interpretació Mur. Conjuntament amb UE 107, 126 i 143 forma una fossa asèptica.		
Inv. Foto. 17 18			Inv. Planim. 3		

Sector	Datació	Crítéri Dat.	Textura	Color	126
	1850 - 1900	Estratigràfic	Compacta		
RELACIONS FÍSQUES			Composició		
Igual a 125 Cobreix Farceix 129 Talla Es recolza 107 124 Es lliura			Descripció Mur nord de la fossa realitzat amb pedra lligada amb morter de calç amb un enlluïment en la cara interna. La cara exterior es troba en contacte amb UE 105, no és vista. Funciona amb UE 107, 125 i 143. cobreix UE 124.		
Cobert per Farcit per Tallat per Se li recolza 143 Se li lliura 101			Interpretació Conjuntament amb UE 107, 125 i 143 forma una fossa asèptica.		
Inv. Foto. 17 18			Inv. Planim. 3		

Sector	Datació	Criteri Dat.	Textura	Color	127																						
<input type="text"/>	1850 - 1900	Estratigràfic	<input type="text"/>	<input type="text"/>																							
RELACIONS FÍSQUES			Composició																								
<table border="1" style="width: 100%; border-collapse: collapse;"> <tr> <td style="width: 50%;">Igual a</td> <td style="width: 50%;"></td> </tr> <tr> <td>Cobreix</td> <td>Cobert per</td> </tr> <tr> <td>Farceix</td> <td>Farcit per</td> </tr> <tr> <td>Talla</td> <td>Tallat per</td> </tr> <tr> <td>105 1001 1002 193</td> <td>106</td> </tr> <tr> <td>Es recolza</td> <td>Se li recolza</td> </tr> <tr> <td>Es lliura</td> <td>Se li lliura</td> </tr> </table>			Igual a		Cobreix	Cobert per	Farceix	Farcit per	Talla	Tallat per	105 1001 1002 193	106	Es recolza	Se li recolza	Es lliura	Se li lliura	<table border="1" style="width: 100%; border-collapse: collapse;"> <tr> <td style="width: 50%;">Descripció</td> <td style="width: 50%;"></td> </tr> <tr> <td colspan="2">Rasa de fonamentació del pou 106.</td> </tr> <tr> <td colspan="2">Interpretació</td> </tr> <tr> <td colspan="2">Rasa. Rasa de fonamentació.</td> </tr> </table>			Descripció		Rasa de fonamentació del pou 106.		Interpretació		Rasa. Rasa de fonamentació.	
Igual a																											
Cobreix	Cobert per																										
Farceix	Farcit per																										
Talla	Tallat per																										
105 1001 1002 193	106																										
Es recolza	Se li recolza																										
Es lliura	Se li lliura																										
Descripció																											
Rasa de fonamentació del pou 106.																											
Interpretació																											
Rasa. Rasa de fonamentació.																											
Inv. Foto. <input type="text"/>		Inv. Planim. <input type="text"/>																									

Sector	Datació	Criteri Dat.	Textura	Color	128																						
<input type="text"/>	1850 - 1900	Estratigràfic	<input type="text"/>	<input type="text"/>																							
RELACIONS FÍSQUES			Composició																								
<table border="1" style="width: 100%; border-collapse: collapse;"> <tr> <td style="width: 50%;">Igual a</td> <td style="width: 50%;"></td> </tr> <tr> <td>Cobreix</td> <td>Cobert per</td> </tr> <tr> <td>Farceix</td> <td>Farcit per</td> </tr> <tr> <td>Talla</td> <td>Tallat per</td> </tr> <tr> <td>105 129 130 1001 1002 193</td> <td>110</td> </tr> <tr> <td>Es recolza</td> <td>Se li recolza</td> </tr> <tr> <td>Es lliura</td> <td>Se li lliura</td> </tr> </table>			Igual a		Cobreix	Cobert per	Farceix	Farcit per	Talla	Tallat per	105 129 130 1001 1002 193	110	Es recolza	Se li recolza	Es lliura	Se li lliura	<table border="1" style="width: 100%; border-collapse: collapse;"> <tr> <td style="width: 50%;">Descripció</td> <td style="width: 50%;"></td> </tr> <tr> <td colspan="2">Rasa de fonamentació del pou UE 110.</td> </tr> <tr> <td colspan="2">Interpretació</td> </tr> <tr> <td colspan="2">Rasa. Rasa de fonamentació.</td> </tr> </table>			Descripció		Rasa de fonamentació del pou UE 110.		Interpretació		Rasa. Rasa de fonamentació.	
Igual a																											
Cobreix	Cobert per																										
Farceix	Farcit per																										
Talla	Tallat per																										
105 129 130 1001 1002 193	110																										
Es recolza	Se li recolza																										
Es lliura	Se li lliura																										
Descripció																											
Rasa de fonamentació del pou UE 110.																											
Interpretació																											
Rasa. Rasa de fonamentació.																											
Inv. Foto. <input type="text"/>		Inv. Planim. <input type="text"/>																									

Sector	Datació	Criteri Dat.	Textura	Color	129																						
<input type="text"/>	1600 - 1700	Estratigràfic	<input type="text"/>	<input type="text"/>																							
RELACIONS FÍSQUES			Composició																								
<table border="1" style="width: 100%; border-collapse: collapse;"> <tr> <td style="width: 50%;">Igual a</td> <td style="width: 50%;"></td> </tr> <tr> <td>Cobreix</td> <td>Cobert per</td> </tr> <tr> <td>Farceix</td> <td>Farcit per</td> </tr> <tr> <td>Talla</td> <td>Tallat per</td> </tr> <tr> <td>105 108 130 191 192</td> <td>125 126</td> </tr> <tr> <td>Es recolza</td> <td>Se li recolza</td> </tr> <tr> <td>Es lliura</td> <td>Se li lliura</td> </tr> </table>			Igual a		Cobreix	Cobert per	Farceix	Farcit per	Talla	Tallat per	105 108 130 191 192	125 126	Es recolza	Se li recolza	Es lliura	Se li lliura	<table border="1" style="width: 100%; border-collapse: collapse;"> <tr> <td style="width: 50%;">Descripció</td> <td style="width: 50%;"></td> </tr> <tr> <td colspan="2">Rasa de fonamentació de l'UE 126 i 125.</td> </tr> <tr> <td colspan="2">Interpretació</td> </tr> <tr> <td colspan="2">Rasa. Rasa de fonamentació.</td> </tr> </table>			Descripció		Rasa de fonamentació de l'UE 126 i 125.		Interpretació		Rasa. Rasa de fonamentació.	
Igual a																											
Cobreix	Cobert per																										
Farceix	Farcit per																										
Talla	Tallat per																										
105 108 130 191 192	125 126																										
Es recolza	Se li recolza																										
Es lliura	Se li lliura																										
Descripció																											
Rasa de fonamentació de l'UE 126 i 125.																											
Interpretació																											
Rasa. Rasa de fonamentació.																											
Inv. Foto. <input type="text"/>		Inv. Planim. <input type="text"/>																									

Sector	Datació	Criteri Dat.	Textura	Color	130
	1600 - 1700	Estratigràfic			
RELACIONS FÍSQUES			Composició		
Igual a			Descripció		
Cobreix	Cobert per		Rasa de fonametació del fonament UE 124 i 107.		
Farceix	Farcit per				
Talla	Tallat per				
105 UF 4 UF5	124 107				
Es recolza	Se li recolza		Interpretació		
Es lliura	Se li lliura		Rasa. Rasa de fonametació.		
Inv. Foto.		Inv. Planim.			

Sector	Datació	Criteri Dat.	Textura	Color	131
	50 d.C - 100 d.C.	Ceràmic	Argilosa	Vermellós	
RELACIONS FÍSQUES			Composició		
Igual a			Descripció		
Cobreix	Cobert per		Carbons i ceràmica.		
139 140 141 149 155 160	100		Estrat de característiques semblants amb UE 105, però amb més carbons. S'ha diferenciat donat que cobria les estructures aparegudes en el centre del sector excavat i de cronologia romana.		
Farceix	Farcit per				
Talla	Tallat per				
	135 138 142 210				
Es recolza	Se li recolza		Interpretació		
Es lliura	Se li lliura		Estrat. Estrat d'obliteració.		
Inv. Foto.		Inv. Planim.			

Sector	Datació	Criteri Dat.	Textura	Color	132
	1850 - 1900	Estratigràfic	Solta	Gris	
RELACIONS FÍSQUES			Composició		
Igual a			Descripció		
Cobreix	Cobert per		Morters i ferros.		
153	100		Estrat de color grisenc que apareix a l'angle format per les estructures UE 133 i 134. Han aparegut gran quantitat de peces de ferro.		
Farceix	Farcit per				
Talla	Tallat per				
Es recolza	Se li recolza		Interpretació		
Es lliura	Se li lliura		Estrat. Estrat de colmatació.		
133 134					
Inv. Foto.		Inv. Planim.			

Sector	Datació	Criteri Dat.	Textura	Color	133
<input type="text"/>	1850 - 1900	Estratigràfic	<input type="text"/>	<input type="text"/>	
RELACIONS FÍSQUES			Composició		
Igual a 134 226 Cobreix 139 Cobert per Farceix 135 Farcit per Talla Tallat per Es recolza Se li recolza 153 Es lliura Se li lliura 132 154			Descripció Mur realitzat en maçoneria de pedra i maons lligats en morter. En la cara intena presenta un enlluïment de morter. La cara exterior toca directament amb el terreny. És el tancament nord.		
			Interpretació		
			Mur. Conjuntament amb UE 134 i 226 conformen les restes d'una habitació soterrània.		
Inv. Foto. <input type="text"/>		Inv. Planim. 3			

Sector	Datació	Criteri Dat.	Textura	Color	134
<input type="text"/>	1850 - 1900	Estratigràfic	<input type="text"/>	<input type="text"/>	
RELACIONS FÍSQUES			Composició		
Igual a 133 226 Cobreix 194 Cobert per Farceix 135 Farcit per Talla Tallat per Es recolza Se li recolza 153 Es lliura Se li lliura 132 154			Descripció Mur realitzat en maçoneria de pedra i maons lligats en morter. En la cara intena presenta un enlluïment de morter. La cara exterior toca directament amb el terreny. És el tancament oest.		
			Interpretació		
			Mur. Conjuntament amb UE 133 i 226 conformen les restes d'una habitació soterrània.		
Inv. Foto. <input type="text"/>		Inv. Planim. 3			

Sector	Datació	Criteri Dat.	Textura	Color	135
<input type="text"/>	1850 - 1900	Estratigràfic	<input type="text"/>	<input type="text"/>	
RELACIONS FÍSQUES			Composició		
Igual a Cobreix Cobert per Farceix Farcit per 134 133 226 Talla Tallat per 131 149 Es recolza Se li recolza Es lliura Se li lliura			Descripció Retall efectuat en el terreny per tal de ubicar-hi una cambra soterrània.		
			Interpretació		
			Rasa. Rasa de fonamentació dels mur UE 133, 134 i 226		
Inv. Foto. <input type="text"/>		Inv. Planim. <input type="text"/>			

Sector	Datació	Criteri Dat.	Textura	Color	136
	1850 - 1900	Ceràmic	Solta	Marró Gris	
RELACIONS FÍSQUES			Composició	Material constructiu.	
Igual a			Descripció	Rebliment del pou UE 137 format principalment per material constructiu	
Cobreix	Cobert per				
Farceix	Farcit per				
137					
Talla	Tallat per				
Es recolza	Se li recolza		Interpretació		
Es lliura	Se li lliura		Farciment. Estrat de colmatació.		
Inv. Foto.			Inv. Planim.		

Sector	Datació	Criteri Dat.	Textura	Color	137
	1850 - 1900	Estratigràfic			
RELACIONS FÍSQUES			Composició		
Igual a			Descripció	Estructura de planta quadrada excavat a l'argila i amb les parets folrades amb maons lligats amb morter.	
Cobreix	Cobert per				
Farceix	Farcit per				
138	136				
Talla	Tallat per				
Es recolza	Se li recolza		Interpretació		
Es lliura	Se li lliura		Pou. Pou d'aigua.		
Inv. Foto.			Inv. Planim.	3	

Sector	Datació	Criteri Dat.	Textura	Color	138
	1850 - 1900	Estratigràfic			
RELACIONS FÍSQUES			Composició		
Igual a			Descripció	Retall efectuat a l'argila i folrat amb maons.	
Cobreix	Cobert per				
Farceix	Farcit per				
	137				
Talla	Tallat per				
131 149 140 193 151 1001					
Es recolza	Se li recolza		Interpretació		
Es lliura	Se li lliura		Rasa. Rasa de fonamentació del pou UE 137.		
Inv. Foto.			Inv. Planim.		

Sector	Datació		Criteri Dat.	Textura	Color	139
	i. s. l d. C.	f. s. l d. C.	Estratigràfic			
RELACIONS FÍSQUES			Composició Pedres.			
Igual a			Descripció			
Cobreix	Cobert per		Aliniació de pedres que conformen el que sembla la primera filada d'un fonament de 0'47 m. d'ample. Són pedres de tamany mig i petit que estan lligades amb argila. L'orientació és est-norest /oest-sudoest.			
150	131 133					
Farceix	Farcit per					
Talla	Tallat per					
	142					
Es recolza	Se li recolza		Interpretació			
	140		Estructura. Fonament de mur.			
Es lliura	Se li lliura					
Inv. Foto. 7 8 25 26 27 28 29 30 31 35 36 61 62 63 64			Inv. Planim. 4 9			

Sector	Datació		Criteri Dat.	Textura	Color	140
	i. s. l d. C.	f. s. l d. C.	Estratigràfic			
RELACIONS FÍSQUES			Composició Pedres.			
Igual a			Descripció			
Cobreix	Cobert per		Aliniació de pedres que conformen el que sembla les restes d'una fonamentació. Les pedres de tamany mig estan lligades amb argila. Es conserven dues filades de pedres. La seva orientació és nordoest / sudest.			
151	131					
Farceix	Farcit per					
Talla	Tallat per					
	138					
Es recolza	Se li recolza		Interpretació			
139			Estructura. Fonament de mur.			
Es lliura	Se li lliura					
Inv. Foto. 25 26 27 28 29 30 31 32 33 34 35 36 61 62			Inv. Planim. 4			

Sector	Datació		Criteri Dat.	Textura	Color	141
	i. s. l d. C.	f. s. l d. C.	Estratigràfic			
RELACIONS FÍSQUES			Composició Pedres.			
Igual a			Descripció			
Cobreix	Cobert per		Restes d'un possible fonament molt arrassat. Presenta les mateixes característiques que UE 139 i 140. Format per pedes de petit i tamany mig lligades amb argila.			
152	131					
Farceix	Farcit per					
Talla	Tallat per					
Es recolza	Se li recolza		Interpretació			
			Estructura. Restes d'una fonamentació de mur.			
Es lliura	Se li lliura					
Inv. Foto. 39 40 41 42 61 62 63 64			Inv. Planim. 4			

Sector	Datació	Criteri Dat.	Textura	Color	142
	1998	1998	Històric		
RELACIONS FÍSQUES			Composició		
Igual a			Descripció		
Cobreix	Cobert per		Gran retall de 36 m2 efectuat al terreny per tal de col.locar una gran grua que ha afectat part del sediment arqueològic.		
Farceix	Farcit per				
Talla	Tallat per				
131 149 139 193 150					
Es recolza	Se li recolza		Interpretació		
Es lliura	Se li lliura		Retall. Retall efectuat per ubicar-hi la grua.		
Inv. Foto.	26 27 28 29 30		Inv. Planim.		

Sector	Datació	Criteri Dat.	Textura	Color	143
	1600	1700	Estratigràfic	Compacta	
RELACIONS FÍSQUES			Composició	Rajoles.	
Igual a			Descripció		
Cobreix	Cobert per		Paviment de rajoles quadrades de 25 X 25 cm lligades amb morter de calç que descansen sobre un llit de maçoneria molt compacte.		
	101				
Farceix	Farcit per				
Talla	Tallat per				
125 126 107					
Es recolza	Se li recolza		Interpretació		
Es lliura	Se li lliura		Paviment. Paviment d'una fossa asèptica.		
Inv. Foto.	17 18		Inv. Planim.	3	

Sector	Datació	Criteri Dat.	Textura	Color	144
	1850	1900	Estratigràfic		
RELACIONS FÍSQUES			Composició		
Igual a			Descripció		
Cobreix	Cobert per		Rasa de fonamentació del fonament UE 116.		
Farceix	Farcit per				
	116				
Talla	Tallat per				
105	145				
Es recolza	Se li recolza		Interpretació		
Es lliura	Se li lliura		Rasa. Rasa de fonamentació.		
Inv. Foto.			Inv. Planim.		

Sector	Datació	Criteri Dat.	Textura	Color	145
<input type="text"/>	1850 - 1900	Estratigràfic	<input type="text"/>	<input type="text"/>	
RELACIONS FÍSQUES			Composició		
Igual a 146 Cobreix Cobert per Farceix Farcit per 114 113 Talla Tallat per 105 144 193 1001 1002 Es recolza Se li recolza Es lliura Se li lliura			Descripció <input type="text"/> Rasa de fonamentació del pou UE 114. Interpretació Rasa. Rasa de fonamentació.		
Inv. Foto. <input type="text"/>			Inv. Planim. <input type="text"/>		

Sector	Datació	Criteri Dat.	Textura	Color	146
<input type="text"/>	1850 - 1900	Estratigràfic	<input type="text"/>	<input type="text"/>	
RELACIONS FÍSQUES			Composició		
Igual a 145 Cobreix Cobert per Farceix Farcit per 115 Talla Tallat per 105 Es recolza Se li recolza Es lliura Se li lliura			Descripció <input type="text"/> Rasa de fonamentació del fonament UE 115. Interpretació Rasa. Rasa de fonamentació.		
Inv. Foto. <input type="text"/>			Inv. Planim. <input type="text"/>		

Sector	Datació	Criteri Dat.	Textura	Color	147
<input type="text"/>	1850 - 1900	Estratigràfic	<input type="text"/>	<input type="text"/>	
RELACIONS FÍSQUES			Composició		
Igual a Cobreix Cobert per Farceix Farcit per 119 120 Talla Tallat per 105 Es recolza Se li recolza Es lliura Se li lliura			Descripció <input type="text"/> Rasa de fonamentació del mur UE 120 i 119. Interpretació Rasa. Rasa de fonamentació.		
Inv. Foto. <input type="text"/>			Inv. Planim. <input type="text"/>		

Sector	Datació	Criteri Dat.	Textura	Color	148
	1850 - 1900	Estratigràfic			
RELACIONS FÍSQUES			Composició		
Igual a			Descripció		
Cobreix	Cobert per	Rasa de fonamentació de l'estructura UE 117.			
Farceix	Farcit per				
Talla	Tallat per				
105	117				
Es recolza	Se li recolza	Interpretació			
Es lliura	Se li lliura	Rasa. Rasa de fonametació.			
Inv. Foto.		Inv. Planim.			

Sector	Datació	Criteri Dat.	Textura	Color	149
	1 d. C. - 50 d. C.	Ceràmic			
RELACIONS FÍSQUES			Composició		
Igual a			Ceràmica, pedres i restes de material constructiu.		
Cobreix	Cobert per	Descripció			
209	131 154	Estrat argilós de color rogenc que ocupa la totalitat del jaciment. Té presència de força material ceràmic i petites acumulacions d'aquest en alguns punts o sector que no responen a abocadors ni retalls.			
Farceix	Farcit per				
Talla	Tallat per				
	150 151 152 138 135 142				
Es recolza	Se li recolza	Interpretació			
Es lliura	Se li lliura	Estrat. Nivell d'obliteració.			
Inv. Foto.		Inv. Planim.			

Sector	Datació	Criteri Dat.	Textura	Color	150
	i.s. l d. C. - f.s. l d.C	Estratigràfic			
RELACIONS FÍSQUES			Composició		
Igual a			Descripció		
Cobreix	Cobert per	Rasa de fonamentació del fonament UE 139. No es veu però s'enten la seva existència.			
Farceix	Farcit per				
Talla	Tallat per				
149	142				
Es recolza	Se li recolza	Interpretació			
Es lliura	Se li lliura	Rasa. Rasa de fonamentació.			
Inv. Foto.		Inv. Planim.			

Sector	Datació	Crítéri Dat.	Textura	Color	151
	i.s. l.d.C. f.s. l.d.C.	Estratigràfic			
RELACIONS FÍSQUES			Composició		
Igual a			Descripció		
Cobreix	Cobert per				
Farceix	Farcit per				
Talla	Tallat per				
149	140				
Es recolza	Se li recolza				
	138				
Es lliura	Se li lliura				
			Interpretació		
			Rasa. Rasa de fonamentació.		
Inv. Foto.			Inv. Planim.		

Sector	Datació	Crítéri Dat.	Textura	Color	152
	i.s. l.d.C. f.s. l.d.C.	Estratigràfic			
RELACIONS FÍSQUES			Composició		
Igual a			Descripció		
Cobreix	Cobert per				
Farceix	Farcit per				
Talla	Tallat per				
149	141				
Es recolza	Se li recolza				
Es lliura	Se li lliura				
			Interpretació		
			Rasa. Rasa de fonamentació.		
Inv. Foto.			Inv. Planim.		

Sector	Datació	Crítéri Dat.	Textura	Color	153
	1850 1900	Estratigràfic	Compacta	Vermellós	
RELACIONS FÍSQUES			Composició	Rajoles.	
Igual a			Descripció		
Cobreix	Cobert per				
154	132				
Farceix	Farcit per				
Talla	Tallat per				
Es recolza	Se li recolza				
133 134 226					
Es lliura	Se li lliura				
			Interpretació		
			Paviment. Paviment de la cambra soterrania.		
Inv. Foto.			Inv. Planim.	3	

Sector	Datació	Criteri Dat.	Textura	Color	154
	1850 - 1900	Estratigràfic	Sorrenca	Blanc	
RELACIONS FÍSQUES			Composició	Morter de calç.	
Igual a			Descripció	Estesa de morter de calç d'uns 5 cm de gruix en mal estat que serveix de llit al paviment de rajoles UE 153.	
Cobreix 149	Cobert per 153				
Farceix	Farcit per				
Talla	Tallat per				
Es recolza	Se li recolza				
Es lliura 133 134 226	Se li lliura				
			Interpretació	Paviment. Preparació de paviment.	
Inv. Foto.		Inv. Planim.			

Sector	Datació	Criteri Dat.	Textura	Color	155
	1 d.C. - 100 d.C.	Estratigràfic	Solta		
RELACIONS FÍSQUES			Composició	Pedres	
Igual a			Descripció	Acumulació circular de pedres i material constructiu. No apareix dintre de cap retall, sembla un abocament de material però no s'ha pogut establir quina és la seva relació amb UE 149. Estan aïllades.	
Cobreix	Cobert per 131				
Farceix	Farcit per				
Talla	Tallat per				
Es recolza	Se li recolza				
Es lliura	Se li lliura				
			Interpretació	Acumulació de pedres.	
Inv. Foto.		Inv. Planim.	4		

Sector	Datació	Criteri Dat.	Textura	Color	156
UF2	IV d.C. - VII d.C.	tipològic			
RELACIONS FÍSQUES			Composició	Tegulae, pedres i imbrices.	
Igual a			Descripció	Contenedor realitzat amb <i>tegulae</i> a doble vessant amb <i>imbrices</i> i pedres tapant esclertes i juntes. Tan la capçalera com els peus tanquen amb <i>imbrices</i> .	
Cobreix 164	Cobert per 123				
Farceix 122	Farcit per				
Talla	Tallat per				
Es recolza	Se li recolza				
Es lliura	Se li lliura				
			Interpretació	Contenedor de les restes òssies en <i>tegulae</i> a doble vessant.	
Inv. Foto.	91 95 96 97 98 99 100 101	Inv. Planim.	10		

Sector UF1	Datació IV d. C. - VII d. C.	Criteri Dat. tipologic	Textura	Color	157
RELACIONS FÍSQUES			Composició		
Igual a Cobreix Cobert per 100 Farceix Farcit per 158 159 161 162 Talla Tallat per 105 Es recolza Se li recolza Es lliura Se li lliura			Descripció Fossa d'inhumació excavada a l'argila UE 105. S'ha delimitat en base als límits del contenidor. Interpretació Retall. Fossa d'inhumació.		
Inv. Foto.			Inv. Planim. 5 9		

Sector UF1	Datació IV d.C. - VII d.C.	Criteri Dat. tipologic	Textura Argilosa	Color Vermellós	158
RELACIONS FÍSQUES			Composició		
Igual a Cobreix Cobert per 159 100 Farceix Farcit per 157 Talla Tallat per Es recolza Se li recolza Es lliura Se li lliura			Descripció Estrat d'argiles que rebleixen l'interior de la fossa. Presenta les mateixes característiques que UE 105. Interpretació Farciment. Nivell de colmatació.		
Inv. Foto.			Inv. Planim. 5		

Sector UF1	Datació IV d.C. - VII d.C.	Criteri Dat. tipologic	Textura	Color	159
RELACIONS FÍSQUES			Composició		
Igual a Cobreix Cobert per 161 158 Farceix Farcit per 157 Talla Tallat per Es recolza Se li recolza Es lliura Se li lliura			Descripció Teules planes, pedres. Interpretació Contenedor realitzat amb <i>tegulae</i> a doble vessant amb pedres de tamany petit falcant-ies. No presenta <i>tegulae</i> com a llit.		
Inv. Foto.			Inv. Planim.		

Sector	Datació	Criteri Dat.	Textura	Color	160
	i.s. l.d.C. f.s. l.d.C.	Estratigràfic			
RELACIONS FÍSQUES			Composició		
Igual a Cobreix Cobert per 131 Farceix Farcit per 170 Talla Tallat per Es recolza Se li recolza Es lliura Se li lliura			Descripció Restes d'una fonamentació de mur. Presenta mateixes característiques que les UE 139, 140 i 141. Pedres de tamany petit i mig lligades amb argila. Només conserva una filada i es troba molt arrassat.		
			Interpretació		
			Estructura. Fonament de mur.		
Inv. Foto. 61 62 63 64			Inv. Planim. 4		

Sector	Datació	Criteri Dat.	Textura	Color	161
UF1	IV d.C. VII d.C.	tipologic	Argilosa	Marró	
RELACIONS FÍSQUES			Composició		
Igual a Cobreix Cobert per 162 Farceix Farcit per 159 Talla Tallat per Es recolza Se li recolza Es lliura Se li lliura			Descripció Estrat format per les filtracions a l'interior del contenidor.		
			Interpretació		
			Farciment. Nivell de colmatació.		
Inv. Foto.			Inv. Planim.		

Sector	Datació	Criteri Dat.	Textura	Color	162
UF1	IV d.C. VII d.C.	tipologic			
RELACIONS FÍSQUES			Composició		
Igual a Cobreix Cobert per 161 Farceix Farcit per 157 Talla Tallat per Es recolza Se li recolza Es lliura Se li lliura			Descripció Restes corresponen a un individu jove. Està en molt bon estat de conservació. El cap està caigut endavant i lleugerament girat a l'esquerra. Els braços corren paral·lels al cos encara que estan desplaçats originàriament descansaven sobre la cadera. Falten els dits dels peus. La seva orientació és pràcticament N-S.		
			Interpretació		
			Inhumació, esquelet.		
Inv. Foto. 83 84 85 86 87 88 89 90 91			Inv. Planim.		

Sector	Datació	Criteri Dat.	Textura	Color	163												
<input type="text" value="UF2"/>	<input type="text" value="IV d.C."/> <input type="text" value="VII d.C."/>	<input type="text" value="tipologic"/>	<input type="text"/>	<input type="text"/>													
RELACIONS FÍSQUES			Composició <input type="text" value="Ossos humans."/>														
<table border="0" style="width: 100%;"> <tr><td>Igual a</td><td></td></tr> <tr><td>Cobreix</td><td>Cobert per</td></tr> <tr><td>Farceix</td><td>Farcit per</td></tr> <tr><td>Talla</td><td>Tallat per</td></tr> <tr><td>Es recolza</td><td>Se li recolza</td></tr> <tr><td>Es lliura</td><td>Se li lliura</td></tr> </table>			Igual a		Cobreix	Cobert per	Farceix	Farcit per	Talla	Tallat per	Es recolza	Se li recolza	Es lliura	Se li lliura	Descripció <input type="text" value="Reste d'un individu que es tan dipositades al llarg de la fossa UE 122 de l'UF 2."/>		
Igual a																	
Cobreix	Cobert per																
Farceix	Farcit per																
Talla	Tallat per																
Es recolza	Se li recolza																
Es lliura	Se li lliura																
			Interpretació														
			<input type="text" value="Farciment. Restes òssies."/>														
Inv. Foto. <input type="text"/>		Inv. Planim. <input type="text"/>															

Sector	Datació	Criteri Dat.	Textura	Color	164																						
<input type="text" value="UF2"/>	<input type="text" value="IV d.C."/> <input type="text" value="VII d.C."/>	<input type="text" value="tipologic"/>	<input type="text" value="Arglosa"/>	<input type="text" value="Vermellós"/>																							
RELACIONS FÍSQUES			Composició <input type="text"/>																								
<table border="0" style="width: 100%;"> <tr><td>Igual a</td><td></td></tr> <tr><td>Cobreix</td><td>Cobert per</td></tr> <tr><td>165</td><td>156</td></tr> <tr><td>Farceix</td><td>Farcit per</td></tr> <tr><td>122</td><td></td></tr> <tr><td>Talla</td><td>Tallat per</td></tr> <tr><td></td><td></td></tr> <tr><td>Es recolza</td><td>Se li recolza</td></tr> <tr><td></td><td></td></tr> <tr><td>Es lliura</td><td>Se li lliura</td></tr> <tr><td></td><td></td></tr> </table>			Igual a		Cobreix	Cobert per	165	156	Farceix	Farcit per	122		Talla	Tallat per			Es recolza	Se li recolza			Es lliura	Se li lliura			Descripció <input type="text" value="Estrat format a l'interior del contenidor per les filtracions d'aigua."/>		
Igual a																											
Cobreix	Cobert per																										
165	156																										
Farceix	Farcit per																										
122																											
Talla	Tallat per																										
Es recolza	Se li recolza																										
Es lliura	Se li lliura																										
			Interpretació																								
			<input type="text" value="Estrat de colmatació."/>																								
Inv. Foto. <input type="text"/>		Inv. Planim. <input type="text"/>																									

Sector	Datació	Criteri Dat.	Textura	Color	165																						
<input type="text" value="UF2"/>	<input type="text" value="IV d.C."/> <input type="text" value="VII d.C."/>	<input type="text" value="tipologic"/>	<input type="text"/>	<input type="text"/>																							
RELACIONS FÍSQUES			Composició <input type="text"/>																								
<table border="0" style="width: 100%;"> <tr><td>Igual a</td><td></td></tr> <tr><td>Cobreix</td><td>Cobert per</td></tr> <tr><td></td><td>164</td></tr> <tr><td>Farceix</td><td>Farcit per</td></tr> <tr><td>122</td><td></td></tr> <tr><td>Talla</td><td>Tallat per</td></tr> <tr><td></td><td></td></tr> <tr><td>Es recolza</td><td>Se li recolza</td></tr> <tr><td></td><td></td></tr> <tr><td>Es lliura</td><td>Se li lliura</td></tr> <tr><td></td><td></td></tr> </table>			Igual a		Cobreix	Cobert per		164	Farceix	Farcit per	122		Talla	Tallat per			Es recolza	Se li recolza			Es lliura	Se li lliura			Descripció <input type="text" value="Restes d'un individu adult en decúbit supí. El crani sencer està lleugerament inclinat a l'esquerra i la mandíbula inferior caiguda. El tòrax està sencer i els braços corren paral·lels al cos. Les mans descansen sobre la cadera."/>		
Igual a																											
Cobreix	Cobert per																										
	164																										
Farceix	Farcit per																										
122																											
Talla	Tallat per																										
Es recolza	Se li recolza																										
Es lliura	Se li lliura																										
			Interpretació																								
			<input type="text" value="Esquelet."/>																								
Inv. Foto. <input type="text" value="102 103 104 105 106 107 108 109 110"/>		Inv. Planim. <input type="text" value="6"/>																									

Sector UF3	Datació IV d.C. - VII d.C.	Criteri Dat. tipologic	Textura	Color	166
RELACIONS FÍSQUES		Composició			
Igual a		Descripció			
Cobreix 172	Cobert per 173	Només conserva part del tòrax - algunes vèrtebres i costelles - ja que havia estat l'enterrament pràcticament destruït per UF2. Segurament les restes òssies que falten són UE 163, aparegut dintre de la fossa d'UF2.			
Farceix	Farcit per				
Talla	Tallat per				
Es recolza	Se li recolza	Interpretació			
Es lliura	Se li lliura	Esquelet.			
Inv. Foto. 111 112 113 114		Inv. Planim. 10			

Sector UF4	Datació 450 d.C. - 600 d.C.	Criteri Dat. ceràmic	Textura Compacta	Color Vermellós	167
RELACIONS FÍSQUES		Composició <i>Opus signinum.</i>			
Igual a		Descripció			
Cobreix 168 169	Cobert per 100	Restes d'un paviment en <i>opus signinum</i> que marca la situació de l'enterrament. Està en molt mal estat conservant-se alguns punt el paviment tota la resta és el <i>rudus</i> , format per pedruscall i ceràmica.			
Farceix	Farcit per				
Talla	Tallat per				
Es recolza	Se li recolza	Interpretació			
Es lliura	Se li lliura	Coberta que situa la tomba.			
Inv. Foto. 117 118 120 121 122		Inv. Planim. 5 11			

Sector UF 4	Datació 450 d.C. - 600 d.C.	Criteri Dat. Ceràmic	Textura Argilosa	Color Vermellós	168
RELACIONS FÍSQUES		Composició			
Igual a		Descripció			
Cobreix 171	Cobert per 167	Terres que rebleixen la fossa d'inhumació. Presenten la mateixa característica que UE 105.			
Farceix 169	Farcit per				
Talla	Tallat per				
Es recolza	Se li recolza	Interpretació			
Es lliura	Se li lliura	Farciment. Rebliment de la fossa d'inhumació.			
Inv. Foto.		Inv. Planim. 5			

Sector UF4	Datació 450 d.C. - 600 d.C.	Criteri Dat. Ceràmic	Textura	Color	169
RELACIONS FÍSQUES			Composició		
Igual a Cobreix Cobert per Farceix Farcit per 171 168 221 222 Talla Tallat per 105 130 Es recolza Se li recolza Es lliura Se li lliura			Descripció Fossa excavada a UE 105, que no es delimita gens bé però que bé marcada pels límits del contenidor. Interpretació Retall. Fossa d'inhumació.		
Inv. Foto.			Inv. Planim. 5 11		

Sector	Datació i.s. l d.C. - f.s. l d.C.	Criteri Dat. Estratigràfic	Textura	Color	170
RELACIONS FÍSQUES			Composició		
Igual a Cobreix Cobert per Farceix Farcit per 160 Talla Tallat per 149 Es recolza Se li recolza Es lliura Se li lliura			Descripció Rasa de fonamentació del fonament UE 160. Igual que la resta no es veu però s'entent que existeix. Interpretació Rasa. Rasa de fonametació.		
Inv. Foto.			Inv. Planim.		

Sector UF4	Datació 450 d.C. - 600 d.C.	Criteri Dat. Ceràmic	Textura	Color	171
RELACIONS FÍSQUES			Composició <i>Tegulae i imbrices.</i>		
Igual a Cobreix Cobert per 221 168 Farceix Farcit per 169 Talla Tallat per 130 Es recolza Se li recolza Es lliura Se li lliura			Descripció Contenidor realitzat amb <i>tegulae</i> a doble vessant i <i>imbrices</i> en les juntes de les teules. Tan la capçalera com el peu estant tancats amb <i>tegula</i> . Diferent pedres falquen le teules en la seva base. Interpretació . Contenidor de les restes òssies en <i>tegulae</i> a doble vessant.		
Inv. Foto. 127 128 129 130 131 132 133 134 135 136			Inv. Planim.		

Sector UF3	Datació IV d.C - VII d.C	Criteri Dat. tipologic	Textura	Color	172
RELACIONS FÍSQUES			Composició		
Igual a Cobreix Cobert per Farceix Farcit per 166 173 288 229 Talla Tallat per 105 191 122 Es recolza Se li recolza Es lliura Se li lliura			Descripció Fossa localitzada sota l'UF 2 ben delimitada gràcies a les aliniacions de pedres que marquen el seu limit.		
			Interpretació		
			Retall. Fossa d'inhumació.		
Inv. Foto. 111 112 113 114 115 116 117			Inv. Planim. 5 10		

Sector UF3	Datació IV d.C - VII d.C	Criteri Dat. tipologic	Textura Argilosa	Color Vermellós	173
RELACIONS FÍSQUES			Composició		
Igual a Cobreix Cobert per 166 228 229 123 Farceix Farcit per 172 Talla Tallat per Es recolza Se li recolza Es lliura Se li lliura			Descripció Estrat molt semblant a la resta d'argiles.		
			Interpretació		
			Farciment. Nivell de colmatació de la fossa.		
Inv. Foto. 111 112 113			Inv. Planim.		

Sector UF5	Datació 450 d.C. - 600 d.C	Criteri Dat. Ceràmic	Textura Compacta	Color	174
RELACIONS FÍSQUES			Composició		
Igual a Cobreix Cobert per 175 177 100 Farceix Farcit per Talla Tallat per Es recolza Se li recolza Es lliura Se li lliura			Descripció <i>Opus signinum.</i> Restes molt arrassades d'una coberta en <i>opus signinum</i> del que només es conserven algunes restes cap a la capçalera de la tomba.		
			Interpretació		
			. Estesa en opus signinum que havia de marcar la situació de la tomba.		
Inv. Foto. 117 118 120 121 122			Inv. Planim. 5 12		

Sector UF5	Datació 450 d.C. - 600 d.C.	Criteri Dat. Ceràmic	Textura Argilosa	Color Vermellós	175
RELACIONS FÍSQUES			Composició		
Igual a Cobreix Cobert per 176 174 Farceix Farcit per 177 Talla Tallat per Es recolza Se li recolza Es lliura Se li lliura			Descripció Estrat de colmatació de la fossa UE 177. Presenta les mateixes característiques que UE 105.		
			Interpretació		
			Farciment. Estrat de colmatació de la fossa d'inhumació.		
Inv. Foto.		Inv. Planim. 5			

Sector UF5	Datació 450 d.C. - 600 d.C.	Criteri Dat. Ceràmic	Textura	Color	176
RELACIONS FÍSQUES			Composició		
Igual a Cobreix Cobert per 223 175 Farceix Farcit per 177 Talla Tallat per Es recolza Se li recolza Es lliura Se li lliura			Descripció Tegulae i pedres.		
			Interpretació . Contenedor de les restes òssies en tegulae a doble vessant.		
Inv. Foto.		127 128 129 130 131 132 1148 149 150 151 Inv. Planim. 12			

Sector UF5	Datació 450 d.C. - 600 d.C.	Criteri Dat. Ceràmic	Textura	Color	177
RELACIONS FÍSQUES			Composició		
Igual a Cobreix Cobert per 174 Farceix Farcit per 175 177 223 224 Talla Tallat per 105 130 Es recolza Se li recolza Es lliura Se li lliura			Descripció No s'ha localitzat però s'enten que ha d'existir.		
			Interpretació		
			Retall. Fossa d'inhumació.		
Inv. Foto.		Inv. Planim.			

Sector	Datació	Criteri Dat.	Textura	Color	178
	i.s. d.C. - f.s d.C.	Estratigràfic			
RELACIONS FÍSQUES			Composició Ceràmica, pedres i material constructiu.		
Igual a			Descripció		
Cobreix	Cobert per	Abocament de pedres i material constructiu. Segueix una aliniació semblant a UE 139, però no té cap relació amb aquesta. Per altre banda en el seu límit est s'ha localitzat una sitja UE 198 i s'ha considerat que aquest material el rebria.			
	131				
Farceix	Farcit per				
198					
Talla	Tallat per				
Es recolza	Se li recolza				
Es lliura	Se li lliura				
Inv. Foto. 55 56 57 58			Inv. Planim. 4 6		

Sector	Datació	Criteri Dat.	Textura	Color	179
UF6	450 d.C. - 600 d.C.	Ceràmic			
RELACIONS FÍSQUES			Composició Tegulae, imbrices i pedres.		
Igual a			Descripció		
Cobreix	Cobert per	Contenedor realitzat amb tegulae a doble vessant i imbrices en les juntes així com pedres en les escletxes i per falcar les teules. Molt malmés per la construcció del pou UE 110.			
218	184				
Farceix	Farcit per				
180					
Talla	Tallat per				
	130 128				
Es recolza	Se li recolza				
Es lliura	Se li lliura				
Inv. Foto. 127 128 129 130 131 132 162 163 164 165			Inv. Planim. 113		

Sector	Datació	Criteri Dat.	Textura	Color	180
UF 6	450 d.C. - 600 d.C.	Ceràmic			
RELACIONS FÍSQUES			Composició		
Igual a			Descripció		
Cobreix	Cobert per	Excavada en l'estrat UE 105. No presenta els límits segurs benen marcats pel contenidor.			
	121				
Farceix	Farcit per				
	184 179 218 219				
Talla	Tallat per				
105	130 128				
Es recolza	Se li recolza				
Es lliura	Se li lliura				
Inv. Foto.			Inv. Planim.		

Sector UF 7	Datació IV d.C. VII d.C.	Críteri Dat. tipològic	Textura	Color	181
RELACIONS FÍSQUES			Composició		
Igual a Cobreix Cobert per Farceix Farcit per 18 183 217 220 Talla Tallat per 105 Es recolza Se li recolza Es lliura Se li lliura			Descripció Retall rectangular efectuat en UE 105. Els límits no són gaire segurs i s'ha efectuat tenint en compte el contenidor.		
			Interpretació Retall. Fossa d'inhumació.		
Inv. Foto. 176 177 178 179 180			Inv. Planim.		

Sector UF7	Datació IV d.C. VII d.C.	Críteri Dat. tipològic	Textura Argilosa	Color Vermellós	182
RELACIONS FÍSQUES			Composició		
Igual a Cobreix Cobert per 183 100 Farceix Farcit per 181 Talla Tallat per Es recolza Se li recolza Es lliura Se li lliura			Descripció Rebliment de la fossa d'inhumació que presenta les mateixes característiques que UE 105.		
			Interpretació Farciment. Rebliment de la fossa d'inhumació.		
Inv. Foto.			Inv. Planim.		

Sector UF7	Datació IV d.C. VII d.C.	Críteri Dat. tipològic	Textura	Color	183
RELACIONS FÍSQUES			Composició <i>Tegulae, imbrices i pedres.</i>		
Igual a Cobreix Cobert per 217 182 Farceix Farcit per 181 Talla Tallat per Es recolza Se li recolza Es lliura Se li lliura			Descripció Contenidor realitzat amb <i>tegulae</i> a doble vessant i imbrices en les juntes així com petites pedres que tapen esclotxes.		
			Interpretació . Contenidor de les restes òssies en tegulae a doble vessant.		
Inv. Foto. 176 177 178 179 180			Inv. Planim. 14		

Sector UF6	Datació 450 d.C. - 600 d.C.	Criteri Dat. Ceràmic	Textura Argilosa	Color Vermellós	184
RELACIONS FÍSQUES			Composició		
Igual a Cobreix Cobert per 179 21 Farceix Farcit per 180 Talla Tallat per Es recolza Se li recolza Es lliura Se li lliura			Descripció Rebliment de la fossa que presenta les mateixes característiques que de les UF 4 i 5 i UE 105. Interpretació Farciment. Rebliment de la fossa d'inhumació.		
Inv. Foto. <input type="text"/>			Inv. Planim. 5		

Sector UF8	Datació IV d.C. - VII d.C.	Criteri Dat. tipològic	Textura	Color	185
RELACIONS FÍSQUES			Composició		
Igual a Cobreix Cobert per Farceix Farcit per 186 187 Talla Tallat per 105 Es recolza Se li recolza Es lliura Se li lliura			Descripció Retallat en l'estrat UE 105. Només presenta un límit segur gràcies a la alineació d'unes pedres. Interpretació Retall. Fossa d'inhumació.		
Inv. Foto. <input type="text"/>			Inv. Planim. 5 15		

Sector UF8	Datació IV d.C. - VII d.C.	Criteri Dat. tipològic	Textura Argilosa	Color Vermellós	186
RELACIONS FÍSQUES			Composició		
Igual a Cobreix Cobert per 187 Farceix Farcit per 185 Talla Tallat per Es recolza Se li recolza Es lliura Se li lliura			Descripció Estrat que rebleix la fossa d'inhumació UE 185. Té les mateixes característiques que UE 105. Interpretació Farciment. Rebliment de la fossa d'inhumació.		
Inv. Foto. <input type="text"/>			Inv. Planim. 5		

Sector UF8	Datació IV d.C. - VII d.C.	Criteri Dat. tipologic	Textura	Color	187
RELACIONS FÍSiques			Composició		
Igual a Cobreix Cobert per Farceix Farcit per Talla Tallat per Es recolza Se li recolza Es lliura Se li lliura			Descripció Inhumació en fossa simple, l'individu sembla un adolescent en decúbit supí. El crani està caigut a la banda dreta. El tòrax complet i braços paral·lels al troc i mans en la cadera		
			Interpretació		
			. Esquelet.		
Inv. Foto. 187 188 189 190			Inv. Planim.		

Sector	Datació 30 d.C. - 70 d.C.	Criteri Dat. Ceràmic	Textura	Color	188
RELACIONS FÍSiques			Composició		
Igual a Cobreix Cobert per 131 Farceix Farcit per 189 Talla Tallat per 193 Es recolza Se li recolza Es lliura Se li lliura			Descripció Part inferior d'una àmfora clavada a terra. Sembla una possible Dressel 20, presenta un diàmetre de 53 cm.		
			Interpretació		
			Estructura. Contenedor.		
Inv. Foto. 67 68 69 70			Inv. Planim. 45		

Sector	Datació 50 d.C. - 100 d.C.	Criteri Dat. Ceràmic	Textura Argilosa	Color Vermellós	189
RELACIONS FÍSiques			Composició Ceràmica i carbonets.		
Igual a Cobreix Cobert per 131 Farceix Farcit per 188 Talla Tallat per Es recolza Se li recolza Es lliura Se li lliura			Descripció Estrat que rebleix l'àmfora UE 188.		
			Interpretació		
			Farciment. Estrat de colmatació.		
Inv. Foto. 67 68			Inv. Planim.		

Sector	Datació	Criteri Dat.	Textura	Color	190
	1 d.C. - 100 d.C.	Ceràmic			
RELACIONS FÍSQUES			Composició		
Igual a			Descripció		
Cobreix	Cobert per		Acumulació de pedres i pivots d'àmfora. No s'ha localitzat cap retall en el qual estigui aquest material rebrint. Sembla que cobreixi UE 149, encara que aquesta relació no és segura.		
	131				
Farceix	Farcit per				
Talla	Tallat per				
Es recolza	Se li recolza				
Es lliura	Se li lliura		Interpretació		
			. Abocament.		
Inv. Foto.		Inv. Planim.			

Sector	Datació	Criteri Dat.	Textura	Color	191
	50 d.C. - 200 d.C.	Estratigràfic			
RELACIONS FÍSQUES			Composició		
Igual a			Descripció		
Cobreix	Cobert per		Retall irregular localitzat a límit est de l'excavació, molt afectat pels enterraments i construccions modernes. Els seu límits s'ha localitzat gràcies al material ceràmic que el rebria.		
Farceix	Farcit per				
Talla	Tallat per				
Es recolza	Se li recolza				
Es lliura	Se li lliura		Interpretació		
			Retall. Fossa irregular.		
Inv. Foto.	71 72 73	Inv. Planim.	5		

Sector	Datació	Criteri Dat.	Textura	Color	192
	50 d.C. - 200 d.C.	Ceràmic	Argilosa	Vermellós	
RELACIONS FÍSQUES			Composició		
Igual a			Descripció		
Cobreix	Cobert per		Pedres, carbons i ceràmica.		
	100				
Farceix	Farcit per				
Talla	Tallat per				
Es recolza	Se li recolza				
Es lliura	Se li lliura		Interpretació		
			Farciment. Estrat de colmatació.		
Inv. Foto.		Inv. Planim.	5		

Sector	Datació	Criteri Dat.	Textura	Color	193
			Argilosa	Ataronjat	
RELACIONS FÍSQUES			Composició		
Igual a 1001 Cobreix 1002 Farceix Talla Es recolza Es lliura			Descripció Estrat d'argiles naturals de color ataronjat. Els seu graó de color s'enfosqueix a mesura que es rebaixa. Presenta en alguns nivells capes de sorres i llims.		
Cobert per 105 149 209 Farcit per Tallat per 103 191 123 145 128 127 138 Se li recolza Se li lliura			Interpretació Estrat. Argiles naturals.		
Inv. Foto.		Inv. Planim. 4 5			

Sector	Datació	Criteri Dat.	Textura	Color	194
	i.s. l.d.C. - f.s. l.d.C.	Estratigràfic			
RELACIONS FÍSQUES			Composició		
Igual a Cobreix Farceix 195 Talla Es recolza Es lliura			Descripció Restes d'un possible fonament de mur, presenta una cara ben col.locada així com característiques semblants a les UE 139 140 i 141.		
Cobert per 134 Farcit per Tallat per Se li recolza Se li lliura			Interpretació Estructura. Fonament de mur.		
Inv. Foto. 61 62 63 64		Inv. Planim. 4			

Sector	Datació	Criteri Dat.	Textura	Color	195
	i.s. l.d.C. - f.s. l.d.C.	Estratigràfic			
RELACIONS FÍSQUES			Composició		
Igual a Cobreix Farceix Talla 149 Es recolza Es lliura			Descripció Rasa de fonamentaió del fonament UE 194. No es veu però s'enten que existeix.		
Cobert per Farcit per 194 Tallat per Se li recolza Se li lliura			Interpretació Rasa. Rasa de fonamentació.		
Inv. Foto.		Inv. Planim.			

Sector	Datació		Criteri Dat.	Textura	Color	
	i.s. l.d.C.	f.s. l.d.C.	Estratigràfic			196
RELACIONS FÍSQUES			Composició			
Igual a			Descripció			
Cobreix	Cobert per		Retall circular de fons concau d'un 90 cm de diàmetre i conserva un fondària de 40 cm. S'ha pogut delimitar gràcies al seu reblliment. Desconeixem si la sitja tallava UE 149			
Farceix	Farcit per					
Talla	Tallat per					
193 105(?)	197					
Es recolza	Se li recolza					
Es lliura	Se li lliura		Interpretació			
			Sitja. Sitja.			
Inv. Foto. 47 48 49 61 62 63 64			Inv. Planim. 4 8			

Sector	Datació		Criteri Dat.	Textura	Color	
	i.s. l.d.C.	f.s. l.d.C.	Ceràmic	Argilosa	Vermellós	197
RELACIONS FÍSQUES			Composició			
Igual a			Descripció			
Cobreix	Cobert per		Reblliment de la sitja UE 196. S'ha pogut delimitar gràcies a que estava lleugerament més tacada de carbons que UE 193. Per consistència i color es semblant a UE 149.			
Farceix	Farcit per					
Talla	Tallat per					
196						
Es recolza	Se li recolza					
Es lliura	Se li lliura		Interpretació			
			Farciment. Estrat de colmatació.			
Inv. Foto.			Inv. Planim. 8			

Sector	Datació		Criteri Dat.	Textura	Color	
	i.s. l.d.C.	f.s. l.d.C.	Estratigràfic			198
RELACIONS FÍSQUES			Composició			
Igual a			Descripció			
Cobreix	Cobert per		Retall circular de 65 cm de diàmetre i 54 cm de fondària. S'ha pogut delimitar gràcies al seu reblliment.			
Farceix	Farcit per					
Talla	Tallat per					
193 149	178					
Es recolza	Se li recolza					
Es lliura	Se li lliura		Interpretació			
			Sitja. Sitja.			
Inv. Foto. 43 44 61 62			Inv. Planim. 4 6			

Sector	Datació	Criteri Dat.	Textura	Color	200
	50 d.C. - 100 d.C.	Ceràmic	Argilosa	Vermellós	
RELACIONS FÍSQUES			Composició	Pedres, carbons ceràmica i morter.	
Igual a			Descripció	Acumulació de material però que no rebleix cap retall. No s'ha pogut establir la seva relació amb UE 149.	
Cobreix	Cobert per 131		Interpretació . Abocament de material.		
Farceix	Farcit per				
Talla	Tallat per				
Es recolza	Se li recolza				
Es lliura	Se li lliura				
Inv. Foto.		Inv. Planim.			

Sector	Datació	Criteri Dat.	Textura	Color	201
	50 d.C. - 100 d.C.	Estratigràfic			
RELACIONS FÍSQUES			Composició		
Igual a			Descripció	Retall circular realitzat a les argiles. S'ha pogut delimitar gràcies al seu reblliment. S'ha excavat prop de de 4 metres de fondària i presenta una secció irregular, comença amb una boca ample que a mesura que baixa s'estreta i arriba a final ampliant-se formant parets convexes.	
Cobreix	Cobert per		Interpretació Pou. Pou d'aigua.		
Farceix	Farcit per 202 227				
Talla	Tallat per 149 193 1002				
Es recolza	Se li recolza				
Es lliura	Se li lliura				
Inv. Foto.	59 60 354 355 357 358 359 360 361	Inv. Planim.	4 6		

Sector	Datació	Criteri Dat.	Textura	Color	202
	50 d.C. - 100 d.C.	Ceràmic	Argilosa	Marró Clar	
RELACIONS FÍSQUES			Composició	Pedres, carbons ceràmica i morter.	
Igual a			Descripció	Estrat de colmatació de color marró clar tirant a vermellós. Colmata el pou UE 201. Presenta gran quantitat de material mòble.	
Cobreix	Cobert per 207		Interpretació Farciment. Nivell de colmatació.		
Farceix	Farcit per 201				
Talla	Tallat per				
Es recolza	Se li recolza				
Es lliura	Se li lliura				
Inv. Foto.		Inv. Planim.	6		

Sector	Datació	Criteri Dat.	Textura	Color	203
	1 d.C. - 50 d.C.	Estratigràfic			
RELACIONS FÍSQUES			Composició		
Igual a			Descripció		
Cobreix	Cobert per		Retall circular de fons concau. Ha estat delimitada gràcies al seu rebliment.		
Farceix	Farcit per		Interpretació		
	204		Sitja. Possible sitja.		
Talla	Tallat per				
149 193	150 151				
Es recolza	Se li recolza				
Es lliura	Se li lliura				
Inv. Foto.	45 46 61 62 63 64	Inv. Planim.	4		

Sector	Datació	Criteri Dat.	Textura	Color	204
	30d.C - 50 d.C	Ceràmic	Argilosa	Vermellós	
RELACIONS FÍSQUES			Composició		
Igual a			Descripció		
Cobreix	Cobert per		Estrat de mateixes característiques que UE 149 però amb gran quantitat de material que rebleix el retall UE 203.		
Farceix	Farcit per		Interpretació		
	203		Farciment. Nivell de colmatació.		
Talla	Tallat per				
Es recolza	Se li recolza				
Es lliura	Se li lliura				
Inv. Foto.	25 26 27 28 29 30 31	Inv. Planim.			

Sector	Datació	Criteri Dat.	Textura	Color	205
	1 d.C - 100 d.C	Estratigràfic			
RELACIONS FÍSQUES			Composició		
Igual a			Descripció		
Cobreix	Cobert per		Retall circular de fons concau delimitat gràcies al seu rebliment.		
Farceix	Farcit per		Interpretació		
	206		Sitja. Sitja.		
Talla	Tallat per				
149(?) 193					
Es recolza	Se li recolza				
Es lliura	Se li lliura				
Inv. Foto.	50 51 61 62 63 64	Inv. Planim.	4		

Sector	Datació	Criteri Dat.	Textura	Color	206
	1 d.C - 100 d.C	Estratigràfic	Argilosa	Vermellós	
RELACIONS FÍSQUES			Composició		
Igual a			Descripció		
Cobreix	Cobert per	Estrat argilós que rebleix UE 205.			
	131				
Farceix	Farcit per				
205					
Talla	Tallat per				
Es recolza	Se li recolza	Interpretació			
Es lliura	Se li lliura	Farciment. Estrat de colmatació.			
Inv. Foto.	Inv. Planim.				

Sector	Datació	Criteri Dat.	Textura	Color	207
	1 d.C - 100 d.C	Estratigràfic			
RELACIONS FÍSQUES			Composició		
Igual a			Descripció		
Cobreix	Cobert per	Retall irregular delimitat en base al seu reblliment. De totes maneres no és molt fiàble.			
Farceix	Farcit per				
	208				
Talla	Tallat per				
149(?) 193					
Es recolza	Se li recolza	Interpretació			
Es lliura	Se li lliura	Retall. Possible fossa.			
Inv. Foto.	52 53 54 61 62 63 64	Inv. Planim.		4	

Sector	Datació	Criteri Dat.	Textura	Color	208
	30 d.C - 100 d.C	Estratigràfic	Argilosa	Vermellós	
RELACIONS FÍSQUES			Composició		
Igual a			Descripció		
Cobreix	Cobert per	Estrat de mateixes característiques que UE 193 però lleugerament tacat amb carbonets.			
Farceix	Farcit per				
207					
Talla	Tallat per				
Es recolza	Se li recolza	Interpretació			
Es lliura	Se li lliura	Farciment. Nivell de colmatació.			
Inv. Foto.	Inv. Planim.				

Sector	Datació	Criteri Dat.	Textura	Color	209																										
	1 d.C - 50 d.C	Ceràmic	Argilosa	Vermellós																											
RELACIONS FÍSQUES			Composició																												
<table border="1" style="width: 100%; border-collapse: collapse;"> <tr><td>Igual a</td><td></td></tr> <tr><td>Cobreix</td><td>Cobert per</td></tr> <tr><td>193</td><td>149</td></tr> <tr><td>Farceix</td><td>Farcit per</td></tr> <tr><td></td><td></td></tr> <tr><td>Talla</td><td>Tallat per</td></tr> <tr><td></td><td>210</td></tr> <tr><td>Es recolza</td><td>Se li recolza</td></tr> <tr><td></td><td></td></tr> <tr><td>Es lliura</td><td>Se li lliura</td></tr> <tr><td></td><td></td></tr> </table>			Igual a		Cobreix	Cobert per	193	149	Farceix	Farcit per			Talla	Tallat per		210	Es recolza	Se li recolza			Es lliura	Se li lliura			<table border="1" style="width: 100%; border-collapse: collapse;"> <tr><td>Descripció</td><td>Carbons i ceràmica.</td></tr> <tr><td>Interpretació</td><td>Estrat. Estrat.</td></tr> </table>			Descripció	Carbons i ceràmica.	Interpretació	Estrat. Estrat.
Igual a																															
Cobreix	Cobert per																														
193	149																														
Farceix	Farcit per																														
Talla	Tallat per																														
	210																														
Es recolza	Se li recolza																														
Es lliura	Se li lliura																														
Descripció	Carbons i ceràmica.																														
Interpretació	Estrat. Estrat.																														
Inv. Foto. <input type="text"/>			Inv. Planim. <input type="text"/>																												

Sector	Datació	Criteri Dat.	Textura	Color	210																										
	f.i. XVII - i.s. XVIII	Estratigràfic																													
RELACIONS FÍSQUES			Composició																												
<table border="1" style="width: 100%; border-collapse: collapse;"> <tr><td>Igual a</td><td></td></tr> <tr><td>Cobreix</td><td>Cobert per</td></tr> <tr><td></td><td></td></tr> <tr><td>Farceix</td><td>Farcit per</td></tr> <tr><td></td><td>211</td></tr> <tr><td>Talla</td><td>Tallat per</td></tr> <tr><td>209 149 131</td><td></td></tr> <tr><td>Es recolza</td><td>Se li recolza</td></tr> <tr><td></td><td></td></tr> <tr><td>Es lliura</td><td>Se li lliura</td></tr> <tr><td></td><td></td></tr> </table>			Igual a		Cobreix	Cobert per			Farceix	Farcit per		211	Talla	Tallat per	209 149 131		Es recolza	Se li recolza			Es lliura	Se li lliura			<table border="1" style="width: 100%; border-collapse: collapse;"> <tr><td>Descripció</td><td>Rasa de 40 cm d'ample que travessa perpendicularment el jaciment. La seva funció es desconeix, podria ser una antiga rasa de fonamentació així com un antic canal d'aigua.</td></tr> <tr><td>Interpretació</td><td>Rasa. Rasa</td></tr> </table>			Descripció	Rasa de 40 cm d'ample que travessa perpendicularment el jaciment. La seva funció es desconeix, podria ser una antiga rasa de fonamentació així com un antic canal d'aigua.	Interpretació	Rasa. Rasa
Igual a																															
Cobreix	Cobert per																														
Farceix	Farcit per																														
	211																														
Talla	Tallat per																														
209 149 131																															
Es recolza	Se li recolza																														
Es lliura	Se li lliura																														
Descripció	Rasa de 40 cm d'ample que travessa perpendicularment el jaciment. La seva funció es desconeix, podria ser una antiga rasa de fonamentació així com un antic canal d'aigua.																														
Interpretació	Rasa. Rasa																														
Inv. Foto. <input type="text"/>			Inv. Planim. <input type="text"/>																												

Sector	Datació	Criteri Dat.	Textura	Color	211																										
	f.i. XVII - i.s. XVIII	Ceràmic	Argilosa	Marró Clar																											
RELACIONS FÍSQUES			Composició																												
<table border="1" style="width: 100%; border-collapse: collapse;"> <tr><td>Igual a</td><td></td></tr> <tr><td>Cobreix</td><td>Cobert per</td></tr> <tr><td></td><td>100</td></tr> <tr><td>Farceix</td><td>Farcit per</td></tr> <tr><td>210</td><td></td></tr> <tr><td>Talla</td><td>Tallat per</td></tr> <tr><td></td><td></td></tr> <tr><td>Es recolza</td><td>Se li recolza</td></tr> <tr><td></td><td></td></tr> <tr><td>Es lliura</td><td>Se li lliura</td></tr> <tr><td></td><td></td></tr> </table>			Igual a		Cobreix	Cobert per		100	Farceix	Farcit per	210		Talla	Tallat per			Es recolza	Se li recolza			Es lliura	Se li lliura			<table border="1" style="width: 100%; border-collapse: collapse;"> <tr><td>Descripció</td><td>Estrat argilós molt humit amb material de blau català.</td></tr> <tr><td>Interpretació</td><td>Farciment. Nivell de colmatació.</td></tr> </table>			Descripció	Estrat argilós molt humit amb material de blau català.	Interpretació	Farciment. Nivell de colmatació.
Igual a																															
Cobreix	Cobert per																														
	100																														
Farceix	Farcit per																														
210																															
Talla	Tallat per																														
Es recolza	Se li recolza																														
Es lliura	Se li lliura																														
Descripció	Estrat argilós molt humit amb material de blau català.																														
Interpretació	Farciment. Nivell de colmatació.																														
Inv. Foto. 59 60			Inv. Planim. 3																												

Sector	Datació	Criteri Dat.	Textura	Color	212
	1998 - 1998	Ceràmic	Solta	Gris	
RELACIONS FÍSQUES			Composició		
Igual a 100 Cobreix Cobert per Farceix Farcit per 213 Talla Tallat per Es recolza Se li recolza Es lliura Se li lliura			Descripció Rebliment d'un forat realitzat amb retro excavadora. Interpretació Farciment.		
Inv. Foto. <input type="text"/>			Inv. Planim. <input type="text"/>		

Sector	Datació	Criteri Dat.	Textura	Color	213
	1998 - 1998				
RELACIONS FÍSQUES			Composició		
Igual a Cobreix Cobert per Farceix Farcit per 212 Talla Tallat per 149 209 Es recolza Se li recolza Es lliura Se li lliura			Descripció Retall quadrat realitzat amb la cullera de la màquina. Interpretació Retall. Forat realitzat amb retro excavadora.		
Inv. Foto. <input type="text"/>			Inv. Planim. <input type="text"/>		

Sector	Datació	Criteri Dat.	Textura	Color	214
	60 d. C. - 100 d.C.		Argilosa	Marró	
RELACIONS FÍSQUES			Composició		
Igual a Cobreix Cobert per Farceix Farcit per 215 Talla Tallat per 143 Es recolza Se li recolza Es lliura Se li lliura			Descripció Carbons i ceràmica. Descripció Rebliment del pou localitzat sota el paviment UE 143. Interpretació Farciment. Nivell de colmatació .		
Inv. Foto. <input type="text"/>			Inv. Planim. <input type="text"/>		

Sector	Datació	Criteri Dat.	Textura	Color	215
	1 d.C. - 100 d.C				
RELACIONS FÍSQUES			Composició		
Igual a Cobreix Cobert per Farceix Farcit per 214 Talla Tallat per 1002 1001 143 Es recolza Se li recolza Es lliura Se li lliura			Descripció Retall circular aparegut sota la fossa asèptica formada per les estructures UE 107 125, 126 i 143. Interpretació Pou. Pou d'aigua.		
Inv. Foto.			Inv. Planim. 4		

Sector	Datació	Criteri Dat.	Textura	Color	216
RELACIONS FÍSQUES			Composició		
Igual a Cobreix Cobert per Farceix Farcit per Talla Tallat per Es recolza Se li recolza Es lliura Se li lliura			Descripció Pedres i ceràmica. Interpretació Farciment.		
Inv. Foto.			Inv. Planim.		

Sector	Datació	Criteri Dat.	Textura	Color	217
UF7	IV d.C. - VII d.C.	tipologic	Argilosa	Vermellós	
RELACIONS FÍSQUES			Composició		
Igual a Cobreix Cobert per 220 183 Farceix Farcit per Talla Tallat per Es recolza Se li recolza Es lliura Se li lliura			Descripció Rebliment del contenidor format per les filtracions d'aigua al seu interior. Interpretació Farciment. Rebliment del contenidor.		
Inv. Foto.			Inv. Planim.		

Sector UF6	Datació 450 d.C. - 600 d.C.	Criteri Dat. ceràmic	Textura Argilosa	Color Vermellós	218
RELACIONS FÍSQUES			Composició		
Igual a Cobreix Cobert per 219 Farceix Farcit per 179 Talla Tallat per Es recolza Se li recolza Es lliura Se li lliura			Descripció Estrat format per les filtracions d'aigua a l'interior del contenidor. Interpretació Farciment. Rebliment del contenidor.		
Inv. Foto. <input type="text"/>			Inv. Planim. <input type="text"/>		

Sector UF6	Datació 450 d.C. - 600 d.C.	Criteri Dat. Ceràmic	Textura	Color	219
RELACIONS FÍSQUES			Composició		
Igual a Cobreix Cobert per 218 Farceix Farcit per 179 Talla Tallat per Es recolza Se li recolza Es lliura Se li lliura			Descripció Restes òssies en bon estat falta, però, tot el tòrax i el crani destruït per la construcció d'un pou. Individu en decúbit supl. Les mans descansen sobre les caderes. Interpretació . Esquelet		
Inv. Foto. 168 169 170 171 172 173 174 175			Inv. Planim. <input type="text"/>		

Sector UF7	Datació IV d.C. - 600 d.C.	Criteri Dat.	Textura	Color	220
RELACIONS FÍSQUES			Composició		
Igual a Cobreix Cobert per 217 Farceix Farcit per 183 Talla Tallat per Es recolza Se li recolza Es lliura Se li lliura			Descripció Esquelet en bon estat d'un individu adult en decúbit supl. El crani caigut a la dreta, tòrax sencer i braços paral·lels al cos. Interpretació . Esquelet.		
Inv. Foto. 181 182 183 184 185 186			Inv. Planim. 7		

Sector UF4	Datació 450 d.C. - 600 d.C.	Criteri Dat. Ceràmic	Textura Argilosa	Color Vermellós	221
RELACIONS FÍSQUES			Composició		
Igual a			Descripció		
Cobreix 222	Cobert per		Terres que colmaten l'interior del contenidor formades per filtracions al seu interior.		
Farceix 171	Farcit per				
Talla	Tallat per				
Es recolza	Se li recolza				
Es lliura	Se li lliura				
			Interpretació		
			. Terres que colmaten el contenidor.		
Inv. Foto.		Inv. Planim.			

Sector UF4	Datació 450 d.C. - 600 d.C.	Criteri Dat. Ceràmic	Textura	Color	222
RELACIONS FÍSQUES			Composició		
Igual a			Descripció		
Cobreix 221	Cobert per		Enterrament d'un individu adult en decúbit supí. Està en bon estat. El crani lleugerament inclinat a l'esquerra i presenta la mandíbula inferior caiguada. El tòrax està sencer. El braços paral·lels al troc però el dret més separat originàriament havien de descansar sobre les caderes.		
Farceix 169	Farcit per				
Talla	Tallat per				
Es recolza	Se li recolza				
Es lliura	Se li lliura				
			Interpretació		
			. Esquelet		
Inv. Foto.		139 140 141 142 143 144 145 146 147 156		Inv. Planim. 11	

Sector UF5	Datació 450 d.C. - 600 d.C.	Criteri Dat. Ceràmic	Textura Argilosa	Color Vermellós	223
RELACIONS FÍSQUES			Composició		
Igual a			Descripció		
Cobreix 224	Cobert per		Rebliment de terres a l'interior del contenidor format per les filtracions d'aigües.		
Farceix 176	Farcit per				
Talla	Tallat per				
Es recolza	Se li recolza				
Es lliura	Se li lliura				
			Interpretació		
			Farciment. Rebliment interior del contenidor.		
Inv. Foto.		Inv. Planim.			

226

Sector	Datació	Criteri Dat.	Textura	Color	224
UF5	450 d.C - 600 d.C	Ceràmic			
RELACIONS FÍSQUES			Composició		
Igual a			Descripció		
Cobreix	Cobert per	Inhumació d'un individu adult enterrant en decúbit supí. Sembla encongít d'espatlles fet que fa pensar que hagi estat encaixat entre les tombes UF 4 i 6. El braços estant paral·lels al cos i les mans descansen sobre la cadera. Crani en bon estat.			
Farceix	Farcit per				
177 176					
Talla	Tallat per				
Es recolza	Se li recolza	Interpretació			
Es lliura	Se li lliura	. Esquelet			
Inv. Foto.	153 154 155 156 157 158 159 160 161 171	Inv. Planim.	12		

Sector	Datació	Criteri Dat.	Textura	Color	225
RELACIONS FÍSQUES			Composició		
Igual a			Descripció		
Cobreix	Cobert per				
Farceix	Farcit per				
Talla	Tallat per				
Es recolza	Se li recolza				
Es lliura	Se li lliura				
		Interpretació			
Inv. Foto.		Inv. Planim.			

Sector	Datació	Criteri Dat.	Textura	Color	226
	1850 - 1900	Estratigràfic			
RELACIONS FÍSQUES			Composició		
Igual a 133 134			Descripció		
Cobreix	Cobert per	Mur realitzat en maçoneria de pedra i maons lligats en morter. En la cara intena presenta un enlluïment de morter. La cara exterior toca directament amb el terreny. És el tancament nord.			
Farceix	Farcit per				
135					
Talla	Tallat per				
Es recolza	Se li recolza	Interpretació			
Es lliura	Se li lliura	Estructura. Conjuntament amb UE 133 i 134 conformen les restes d'una habitació soterrània.			
153	154				
Inv. Foto.		Inv. Planim.	3		

Sector	Datació	Criteri Dat.	Textura	Color	227
	50 d.C - 100 d.C	Ceràmic	Argilosa	Marró Clar	
RELACIONS FÍSQUES			Composició	Gran quantitat de material ceràmic.	
Igual a			Descripció	Nivell argilós molt tacat d'argiles grises i vermelles que rebleix el pou UE 201. Comença a ser delimitat en el punt on les parets del pou s'obren.	
Cobreix	Cobert per				
202					
Farceix	Farcit per				
201					
Talla	Tallat per		Interpretació		
Es recolza	Se li recolza		Farciment. Rebliment del pou UE 201.		
Es lliura	Se li lliura				
Inv. Foto.		Inv. Planim.	6		

Sector	Datació	Criteri Dat.	Textura	Color	228
UF3	IV d.C. - VII d.C.	tipològic			
RELACIONS FÍSQUES			Composició	Pedres, teules.	
Igual a			Descripció	Aliniació de pedres al sud est de la fossa d'inhumació.	
Cobreix	Cobert per				
173					
Farceix	Farcit per				
172					
Talla	Tallat per		Interpretació		
Es recolza	Se li recolza		. Marca límit de la fossa.		
Es lliura	Se li lliura				
Inv. Foto.	112 111 113 115 116 117		Inv. Planim.		

Sector	Datació	Criteri Dat.	Textura	Color	229
UF3	IV d.C. - VII d.C.	tipològic			
RELACIONS FÍSQUES			Composició	Pedres, <i>opus signinum</i> .	
Igual a			Descripció	Aliniació de pedres al nord est de la fossa que marca el seu límit. Està format per pedres i fragments d' <i>opus signinum</i> , del qual s'han recuperat fragments de ceràmica.	
Cobreix	Cobert per				
173					
Farceix	Farcit per				
172					
Talla	Tallat per		Interpretació		
Es recolza	Se li recolza		. Marca límit de la fossa.		
Es lliura	Se li lliura				
Inv. Foto.	111 112 113 115 116 117		Inv. Planim.		

Sector	Datació	Criteri Dat.	Textura	Color	230
	1 d.C. - 25 d.C.	Ceràmic			
RELACIONS FÍSQUES			Composició		
Igual a			Descripció		
Cobreix	Cobert per	Localitzada al sud de l'UE 160, la meitat d'una àmfora Pasqual 1, clavada a terra la funció de la qual es desconeix.			
Farceix	Farcit per				
Talla	Tallat per				
Es recolza	Se li recolza	Interpretació			
Es lliura	Se li lliura	Estructura. Possible contenidor.			
Inv. Foto.	398 399 400	Inv. Planim.	4		

Sector	Datació	Criteri Dat.	Textura	Color	300
UF 15	IV d.C. - VII d.C.	tipologic	Solta		
RELACIONS FÍSQUES			Composició		
Igual a			Tegulae		
Cobreix	Cobert per	Descripció			
302	304	Contenido d'un esquelet realitzat amb <i>tegulae</i> a doble vessant. Està format només per quatre teules donat que correspon a un enterrament infantil. No té teules a la capçalera i els peus ni com a llit.			
Farceix	Farcit per				
303	301				
Talla	Tallat per				
Es recolza	Se li recolza	Interpretació			
Es lliura	Se li lliura	Estructura. Contenidor d'un esquelet.			
Inv. Foto.	277 278 279	Inv. Planim.	19		

Sector	Datació	Criteri Dat.	Textura	Color	301
UF15	IV d.C. - VII d.C.	tipologic	Argilosa	Vermellós	
RELACIONS FÍSQUES			Composició		
Igual a			Sorres.		
Cobreix	Cobert per	Descripció			
302		Estrat que rebleix l'interior del contenidor UE 300 format per les filtracions d'aigües.			
Farceix	Farcit per				
300					
Talla	Tallat per				
Es recolza	Se li recolza	Interpretació			
Es lliura	Se li lliura	Farciment. Rebliment interior del contenidor.			
Inv. Foto.		Inv. Planim.			

Sector UF15	Datació IV d.C. VII d.C.	Criteri Dat. tipologic	Textura	Color	302
RELACIONS FÍSQUES			Composició	Ossos.	
Igual a			Descripció		
Cobreix	Cobert per	301 300	Restes òssies d'un nen petit en decúbit supí. Presenta el cos allargat i el crani fora de lloc descansant sobre el tòrax.		
Farceix	Farcit per	303			
Talla	Tallat per				
Es recolza	Se li recolza		Interpretació		
Es lliura	Se li lliura		Esquelet d'un infant.		
Inv. Foto.	280 281 282 283	Inv. Planim.	19		

Sector UF15	Datació IV d.C. VII d.C.	Criteri Dat. tipologic	Textura	Color	303
RELACIONS FÍSQUES			Composició		
Igual a			Descripció		
Cobreix	Cobert per		No s'ha localitzat donat que s'ha excavat el perímetre de la tomba per mèdics mecànics, però s'enten que la fossa existeix.		
Farceix	Farcit per	300 304 302			
Talla	Tallat per	105			
Es recolza	Se li recolza		Interpretació		
Es lliura	Se li lliura		Retall. Fossa d'inhumació.		
Inv. Foto.		Inv. Planim.			

Sector UF15	Datació IV d.C. VII d.C.	Criteri Dat. tipologic	Textura Argilosa	Color Vermellós	304
RELACIONS FÍSQUES			Composició		
Igual a			Descripció		
Cobreix	Cobert per	300	Textura semblant a UE 105. S'ha considerat a les terres més pròximes que envoltaven el contenidor, donat que la fossa no s'ha delimitat.		
Farceix	Farcit per	303			
Talla	Tallat per				
Es recolza	Se li recolza		Interpretació		
Es lliura	Se li lliura		Estrat. Rebliment de la Fossa UE 303.		
Inv. Foto.		Inv. Planim.			

Sector UF13	Datació V d.C. VI d.C.	Crítéri Dat. Ceràmic	Textura Compacta	Color Vermellós	305
RELACIONS FÍSQUES			Composició <i>Opus signinum.</i>		
Igual a			Descripció		
Cobreix 307 308	Cobert per		Coberta d' <i>opus signinum</i> de planta elíptica. Presenta un perímetre de pedres. La composició del <i>signinum</i> consta de <i>rudus</i> amb pedres petites, sobre la qual s'ha realitzat una estesa de morter barrejat amb força fragments ceràmics que s'han pogut recuperar. El darrer fraguat és molt fi. S'ha localitzat en molt bon estat. No presenta cap inscripció.		
Farceix	Farcit per				
Talla	Tallat per				
Es recolza	Se li recolza				
Es lliura	Se li lliura				
Interpretació			Paviment. Estesa d' <i>opus signinum</i> que tal de marca la situació d'una tomba.		
Inv. Foto. 248 249 250 251 252 253			Inv. Planim.		

Sector UF13	Datació Vd.C. VI d.C.	Crítéri Dat. Ceràmic	Textura	Color	306
RELACIONS FÍSQUES			Composició		
Igual a			Descripció		
Cobreix 305	Cobert per		Fossa d'inhumació. No s'ha localitzat donat que tot el perímetre de la tomba s'ha rebaixat per medis mecànics, però s'enten que la fossa existeix.		
Farceix	Farcit per 307 308 310				
Talla 105	Tallat per				
Es recolza	Se li recolza				
Es lliura	Se li lliura				
Interpretació			Retall. Fossa d'inhumació.		
Inv. Foto.			Inv. Planim. 17		

Sector UF13	Datació V d.C. VI d.C.	Crítéri Dat. Ceràmic	Textura Argilosa	Color Vermellós	307
RELACIONS FÍSQUES			Composició		
Igual a			Descripció		
Cobreix 308	Cobert per 305		S'ha considerat aquella terra pròxima al contenidor.		
Farceix 306	Farcit per				
Talla	Tallat per				
Es recolza	Se li recolza				
Es lliura	Se li lliura				
Interpretació			Farciment. Rebliment de la fossa d'inhumació UE 306.		
Inv. Foto.			Inv. Planim.		

Sector UF13	Datació V d.C	Criteri Dat. Ceràmic	Textura	Color	308
RELACIONS FÍSQUES			Composició Tegulae.		
Igual a Cobreix 310 Cobert per 307 Farceix 306 Farcit per 309 Talla Tallat per Es recolza Se li recolza Es lliura Se li lliura			Descripció Contenedor realitzat amb <i>tegulae</i> a doble vessant. Presenta <i>tegula</i> vertical en la capçalera i peus, però no com a lliit. Al voltant hi han pedres per tal de falcar les teules, També hi ha <i>imbrices</i> en la part superior de la tomba. Interpretació Estructura. Contenedor de l'esquelet.		
Inv. Foto. 254 255 256			Inv. Planim. 17		

Sector UF13	Datació V d.C	Criteri Dat. Ceràmic	Textura Argilosa	Color Vermellós	309
RELACIONS FÍSQUES			Composició		
Igual a Cobreix 310 Cobert per Farceix 308 Farcit per Talla Tallat per Es recolza Se li recolza Es lliura Se li lliura			Descripció Estrat que rebleix l'interior del contenidor format per les contínues filtracions d'aigua al seu interior. Interpretació Farciment. Estrat format per filtracions a l'interior del contenidor UE 308.		
Inv. Foto.			Inv. Planim.		

Sector UF 13	Datació V d.C	Criteri Dat. Ceràmic	Textura	Color	310
RELACIONS FÍSQUES			Composició Ossos.		
Igual a Cobreix Cobert per 308 309 Farceix Farcit per 306 Talla Tallat per Es recolza Se li recolza Es lliura Se li lliura			Descripció Restes òssies d'un individu adult en decúbit supí. Els braços corren paral·lel a cos amb una petita inflexió que deixa les mans sobre les caderes. La cama dreta està lleugerament flexionada. Interpretació . Esquelet		
Inv. Foto. 257 258 259 260 261 262 263			Inv. Planim. 17		

Sector UF11	Datació IV d.C. - VII d.C.	Criteri Dat. tipologic	Textura	Color	311
RELACIONS FÍSQUES			Composició		
Igual a			Descripció		
Cobreix	Cobert per	Fossa realitzada per tal d'encabir-hi l'enterrament. No s'ha localitzat donat que s'ha rebaixat el perímetre del contenidor per medis mecànics. Però s'ha d'entendre que la fossa existeix.			
Farceix	Farcit per 312 313 315				
Talla	Tallat per 368				
Es recolza	Se li recolza	Interpretació			
Es lliura	Se li lliura	Retall. Fossa d'inhumació.			
Inv. Foto.		Inv. Planim.			

Sector UF11	Datació IV d.C. - VII d.C.	Criteri Dat. tipologic	Textura Argilosa	Color Vermellós	312
RELACIONS FÍSQUES			Composició		
Igual a			Descripció		
Cobreix	Cobert per	Textura semblant a UE 105. S'ha considerat a les terres més pròximes que envoltaven el contenidor, donat que la fossa no s'ha delimitat.			
Farceix	Farcit per				
Talla	Tallat per 368				
Es recolza	Se li recolza	Interpretació			
Es lliura	Se li lliura	Farciment. Rebliment de la fossa d'inhumació.			
Inv. Foto.		Inv. Planim.			

Sector UF11	Datació IV d.C. - VII d.C.	Criteri Dat. tipologic	Textura	Color	313
RELACIONS FÍSQUES			Composició Tegulae.		
Igual a			Descripció		
Cobreix	Cobert per	Contenidor format per <i>tegulae</i> a doble vessant i <i>imbrices</i> en les juntes de les teules. La tomba es troba incompleta degut a que ha estat tallada per la tomba UF 21. Conserva una <i>tegula</i> vertical a la capçalera. No hi ha llit de <i>tegula</i> .			
Farceix	Farcit per 314				
Talla	Tallat per 368				
Es recolza	Se li recolza	Interpretació			
Es lliura	Se li lliura	Estructura. Contenidor de l'esquelet.			
Inv. Foto.	225 226 227	Inv. Planim.	22		

Sector UF11	Datació IV d.C. - VII d.C.	Criteri Dat. tipologic	Textura Argilosa	Color Vermellós	314
RELACIONS FÍSQUES			Composició		
Igual a Cobreix Cobert per 315 Farceix Farcit per 313 Talla Tallat per 368 Es recolza Se li recolza Es lliura Se li lliura			Descripció Estrat format per les filtracions d'aigua a l'interior del contenidor. Interpretació Farciment. Rebliment del contenidor.		
Inv. Foto. <input type="text"/>			Inv. Planim. <input type="text"/>		

Sector UF11	Datació IV d.C. - VII d.C.	Criteri Dat. tipologic	Textura	Color	315
RELACIONS FÍSQUES			Composició		
Igual a Cobreix Cobert per 313 314. Farceix Farcit per 311 Talla Tallat per 368 Es recolza Se li recolza Es lliura Se li lliura			Descripció Ossos. Restes d'un individu adult en decúbit supí. Ha perdut part de les mans i les seves extremitats inferior degut a que va ser tallat per la rasa de l'UF 21. Interpretació . Esquelet.		
Inv. Foto. 228 229 230 231 232 233 234 235 236 237			Inv. Planim. 22		

Sector UF16	Datació f.i. IV d.C. - 550 d.C.	Criteri Dat. tipologic	Textura	Color	316
RELACIONS FÍSQUES			Composició		
Igual a Cobreix Cobert per Farceix Farcit per 317 318 320 Talla Tallat per 105 Es recolza Se li recolza Es lliura Se li lliura			Descripció Fossa d'inhumació que s'ha delimitat, aproximadament, en base als límits donats per les pedres que falcaven l'enterrament en àmfora. Interpretació Retall. Fossa d'inhumació.		
Inv. Foto. <input type="text"/>			Inv. Planim. <input type="text"/>		

Sector UF16	Datació f.i. IV d.C. - 550 d.C.	Criteri Dat. tipologic	Textura Argilosa	Color Vermellós	317
RELACIONS FÍSQUES		Composició			
Igual a		Descripció			
Cobreix 318	Cobert per	Estrat que rebleix la fossa de fonamentació de característiques molt semblants a UE 105, de la que pràcticament no es diferencia.			
Farceix 316	Farcit per				
Talla	Tallat per				
Es recolza	Se li recolza				
Es lliura	Se li lliura				
		Interpretació			
		Farciment. Rebliment de la Fossa d'inhumació.			
Inv. Foto.		Inv. Planim.			

Sector UF16	Datació f.i. IV d.C. - 550 d.C.	Criteri Dat. tipologic	Textura	Color	318
RELACIONS FÍSQUES		Composició			
Igual a		Descripció			
Cobreix 318	Cobert per 317	Àmfora africana reaprofitada com a contenidor. S'ha realitzat el tall per tal d'encabir-hi el difunt, en el llom de l'àmfora. No conserva el llavi, ni les nases i el pivot, a més ha estat afectat parcialment per acció de la retroexcavadora.			
Farceix 316	Farcit per 319 320				
Talla	Tallat per				
Es recolza	Se li recolza				
Es lliura	Se li lliura				
		Interpretació			
		. Contenedor de l'esquelet.			
Inv. Foto.	284 285 286 287	Inv. Planim.	19		

Sector UF16	Datació f.i. IV d.C. - 550 d.C.	Criteri Dat. tipologic	Textura Argilosa	Color Marró	319
RELACIONS FÍSQUES		Composició			
Igual a		Descripció			
Cobreix 320	Cobert per	Estrat format per les filtracions d'aigua entre les esclotxes de l'àmfora.			
Farceix 318	Farcit per				
Talla	Tallat per				
Es recolza	Se li recolza				
Es lliura	Se li lliura				
		Interpretació			
		Farciment. Rebliment del contenidor.			
Inv. Foto.		Inv. Planim.			

Sector UF16	Datació f.i. IV d.C. - 550 d.C.	Criteri Dat. tipologic	Textura	Color	320
RELACIONS FÍSQUES			Composició Ossos.		
Igual a			Descripció		
Cobreix	Cobert per	Esquelet d'un nen col.locat en posició fetal.			
319					
Farceix	Farcit per				
318					
Talla	Tallat per				
Es recolza	Se li recolza	Interpretació			
		. Esquelet.			
Es lliura	Se li lliura				
Inv. Foto. 288 289 290 291 292			Inv. Planim. 19		

Sector UF12	Datació IV d.C. - VII d.C.	Criteri Dat. tipologic	Textura	Color	321
RELACIONS FÍSQUES			Composició		
Igual a			Descripció		
Cobreix	Cobert per	Fossa d'inhumació. S'ha localitzat gràcies als límits deixat per les pedres que falcaven les teules així com en el retall efectuat en una <i>dolia</i> UE 358.			
Farceix	Farcit per				
	322 323 325				
Talla	Tallat per				
105 358 359	376				
Es recolza	Se li recolza	Interpretació			
		Retall. Fossa d'inhumació.			
Es lliura	Se li lliura				
Inv. Foto.			Inv. Planim. 15		

Sector UF12	Datació IV d.C. - VII d.C.	Criteri Dat. tipologic	Textura	Color	322
RELACIONS FÍSQUES			Composició Tegulae.		
Igual a			Descripció		
Cobreix	Cobert per	Contenedor de <i>tegulae</i> a doble vessant. Conserva una <i>tegula</i> a la capçalera així com pedres als seu lateral per tal de faltar les teules. Conserva alguns <i>imbrices</i> en les juntes de les <i>tegulae</i> . Només es conserva la meitat del contenidor donat que es troba tallat per l'UF 23.			
325	323				
Farceix	Farcit per				
321	324				
Talla	Tallat per				
	376				
Es recolza	Se li recolza	Interpretació			
		Contenedor de l'esquelet.			
Es lliura	Se li lliura				
Inv. Foto. 239 240			Inv. Planim. 24		

Sector UF 12	Datació IV d.C - VII d.C	Criteri Dat. tipologic	Textura	Color	323
RELACIONS FÍSQUES			Composició		
Igual a Cobreix Cobert per 322 Farceix Farcit per 321 Talla Tallat per 376 Es recolza Se li recolza Es lliura Se li lliura			Descripció Estrat que rebleix la fossa de fonamentació de característiques molt semblants a UE 105, de la que pràcticament no es diferencia.		
			Interpretació		
			Farciment. Rebliment de la fossa d'inhumació.		
Inv. Foto.		Inv. Planim.			

Sector UF12	Datació IV d.C - VII d.C	Criteri Dat. tipologic	Textura Argilosa	Color Vermellós	324
RELACIONS FÍSQUES			Composició		
Igual a Cobreix Cobert per 325 Farceix Farcit per 322 Talla Tallat per 376 Es recolza Se li recolza Es lliura Se li lliura			Descripció Estrat format per les filtracions d'aigua a l'interior del contenidor.		
			Interpretació		
			Farciment. Rebliment del contenidor.		
Inv. Foto.		Inv. Planim.			

Sector UF12	Datació IV d.C - VII d.C	Criteri Dat. tipologic	Textura	Color	325
RELACIONS FÍSQUES			Composició		
Igual a Cobreix Cobert per 324 322 Farceix Farcit per 321 Talla Tallat per 376 Es recolza Se li recolza Es lliura Se li lliura			Descripció Ossos.		
			Interpretació		
			Esquelet.		
Inv. Foto.		Inv. Planim.			
241 242 243 244 245 247		24			

Sector UF9	Datació 450 d.C - 600 d.C	Criteri Dat. Ceràmic	Textura Compacta	Color Vermellós	326
RELACIONS FÍSQUES			Composició Opus signinum.		
Igual a			Descripció		
Cobreix 328 327	Cobert per		<i>Opus signinum</i> delimitada per pedres de tamany mig. És de fàbrica molt grollera amb gran quantitat de pedretes i fragments de ceràmica que han estat recuperats. No s'ha pogut aconseguir una imatge plana donat que es va localitzar en el límit NE de l'excavació i la tomba UF9 s'ha hagut d'excavar lateralment. Ha estat afectat per l'acció de la retroexcavadora.		
Farceix	Farcit per				
Talla	Tallat per				
Es recolza	Se li recolza		Interpretació		
Es lliura	Se li lliura		Paviment. Estesa d'opus signinum per tal de marca una tomba.		
Inv. Foto.	201 202 203 204 205 206 207 208 209 210		Inv. Planim.	15	

Sector UF9	Datació 450 d.C - 600 d.C	Criteri Dat. Ceràmic	Textura	Color	327
RELACIONS FÍSQUES			Composició		
Igual a			Descripció		
Cobreix 328	Cobert per		No s'ha localitzat donat que la tomba s'ha hagut d'excavar lateralment per trobar-se en el límit de l'excavació. Però s'entem que aquesta existeix.		
Farceix 329 328 331	Farcit per				
Talla 105	Tallat per				
Es recolza	Se li recolza		Interpretació		
Es lliura	Se li lliura		Retall. Fossa d'inhumació.		
Inv. Foto.			Inv. Planim.	15	

Sector UF9	Datació 450 d.C - 600 d.C	Criteri Dat. Ceràmic	Textura Argilosa	Color Vermellós	328
RELACIONS FÍSQUES			Composició		
Igual a			Descripció		
Cobreix 329	Cobert per 326		S'ha considerat aquest estrat la terra més propera al contenidor i dintre del límits màxims de la tomba.		
Farceix 327	Farcit per				
Talla	Tallat per				
Es recolza	Se li recolza		Interpretació		
Es lliura	Se li lliura		Farciment. Rebliment de la fossa d'inhumació.		
Inv. Foto.			Inv. Planim.		

Sector UF9	Datació 450 d.C - 600 d.C	Crítéri Dat. Ceràmic	Textura	Color	329
RELACIONS FÍSQUES			Composició Tegulae.		
Igual a Cobreix Cobert per 331 328 Farceix Farcit per 327 330 Talla Tallat per Es recolza Se li recolza Es lliura Se li lliura			Descripció Coberta de tegulae a doble vessant. Hi havien pedres que limitaven la tomba a més de falcar les teules. Dues teules estaven situades una a lacapçalera i l'altre als peus. No tenia llit de tegula.		
			Interpretació		
			Estructura. Contenedor de l'esquelet.		
Inv. Foto. 205 206 207 208 209 210			Inv. Planim. 15		

Sector UF9	Datació 450 d.C - 600 d.C	Crítéri Dat. Ceràmic	Textura Argilosa	Color Vermellós	330
RELACIONS FÍSQUES			Composició		
Igual a Cobreix Cobert per 331 329 Farceix Farcit per 329 329 Talla Tallat per Es recolza Se li recolza Es lliura Se li lliura			Descripció Estat format per les filtracions d'aigua a l'interior del contenidor.		
			Interpretació		
			Farciment. Rebliment interior del contenidor.		
Inv. Foto.			Inv. Planim.		

Sector UF9	Datació 450 d.C - 600 d.C	Crítéri Dat. Ceràmic	Textura	Color	331
RELACIONS FÍSQUES			Composició Ossos.		
Igual a Cobreix Cobert per 331 329 330 Farceix Farcit per 327 327 Talla Tallat per Es recolza Se li recolza Es lliura Se li lliura			Descripció Esquelet d'un individu adult en decúbit supí. El braços estant paral.lels al cos i semiflexionats descansant les mans sobre la cadera. Les cames estan paral.leles entre elles i l'esquerra presenta una patologia, una antiga fractura mal soldada.		
			Interpretació		
			. Esquelet.		
Inv. Foto. 209 210 211 212 213 214 215			Inv. Planim.		

Sector UF10	Datació IV d.C. - VII d.C.	Críteri Dat. tipologic	Textura	Color	332
RELACIONS FÍSQUES			Composició		
Igual a Cobreix Cobert per Farceix Farcit per 333 334 336 Talla Tallat per 105 361 Es recolza Se li recolza Es lliura Se li lliura			Descripció Fossa d'inhumació. No s'ha localitzat donat que tot el perímetre de la tomba s'ha rebaixat per medis mecànics, però s'enten que la fossa existeix.		
			Interpretació		
			Retall. Fossa d'inhumació.		
Inv. Foto.		Inv. Planim.			

Sector UF10	Datació IV d.C. - VII d.C.	Críteri Dat. tipologic	Textura Argilosa	Color Vermellós	333
RELACIONS FÍSQUES			Composició		
Igual a Cobreix Cobert per 334 Farceix Farcit per 332 Talla Tallat per 361 Es recolza Se li recolza Es lliura Se li lliura			Descripció Es molt semblant a UE 105. S'ha considerat aquest estrat la terra més propera al contenidor i dintre dels límits màxims de la tomba.		
			Interpretació		
			Farciment. Rebliment de la fossa d'inhumació.		
Inv. Foto.		Inv. Planim.			

Sector UF10	Datació IV d.C. - VII d.C.	Críteri Dat. tipologic	Textura	Color	334
RELACIONS FÍSQUES			Composició		
Igual a Cobreix Cobert per 336 333 Farceix Farcit per 332 335 Talla Tallat per 361 Es recolza Se li recolza Es lliura Se li lliura			Descripció <i>Tegulae.</i> Contenidor de <i>tegulae</i> a doble vessant no presenta <i>tegula</i> en la capçalera i peus, tancant-se amb pedres de tamany mig. També es localitzen pedres falcant les teules. En la part central es troba bastant malmesa degut a que ha estat tallat de la rasa d'un pou més modern, UE 361.		
			Interpretació		
			Estructura. Contenidor de l'esquelet.		
Inv. Foto.		Inv. Planim.			
216 217 218 219 220		16			

Sector UF10	Datació IV d.C. VII d.C.	Criteri Dat. tipologic	Textura Argilosa	Color Vermellós	335
RELACIONS FÍSQUES			Composició		
Igual a Cobreix Cobert per 336 Farceix Farcit per 334 Talla Tallat per 361 Es recolza Se li recolza Es lliura Se li lliura			Descripció Estrat format per les filtracions d'aigua a l'interior del contenidor per les juntes de les teules. Interpretació Farciment. Rebliment interior del contenidor		
Inv. Foto.			Inv. Planim.		

Sector UF10	Datació IV d.C. VII d.C.	Criteri Dat. tipologic	Textura	Color	336
RELACIONS FÍSQUES			Composició		
Igual a Cobreix Cobert per 335 334 Farceix Farcit per 332 Talla Tallat per 361 Es recolza Se li recolza Es lliura Se li lliura			Descripció Ossos. Esquelet d'un individu adult en decúbit supí afectat en part de la cadera i cama dreta pel tall efectuat per la rasa de fonamentació d'un pou modern. Interpretació Esquelet.		
Inv. Foto. 221 222 223 224			Inv. Planim. 16		

Sector UF17	Datació IV d.C. VII d.C.	Criteri Dat. tipologic	Textura	Color	337
RELACIONS FÍSQUES			Composició		
Igual a Cobreix Cobert per Farceix Farcit per 339 338 341 Talla Tallat per 105 Es recolza Se li recolza Es lliura Se li lliura			Descripció Fossa d'inhumació. No s'ha localitzat donat que tot el perímetre de la tomba s'ha rebaixat per medis mecànics, però s'enten que la rasa existeix. Interpretació Retall. Fossa d'inhumació.		
Inv. Foto.			Inv. Planim.		

Sector UF 17	Datació IV d.C. - VII d.C.	Críteri Dat. tipològic	Textura	Color	338
RELACIONS FÍSQUES			Composició		
Igual a Cobreix Cobert per 341 339 Farceix Farcit per 337 340 Talla Tallat per Es recolza Se li recolza Es lliura Se li lliura			Descripció Contenido d'un esquelet realitzat amb <i>tegulae</i> a doble vessant. Està format només per quatre teules donat que correspon a un enterrament infantil. No té teules a la capçalera i els peus. Les restes òssies descansen sobre els fragments d'una <i>tegula</i> . Interpretació . Contenedor de l'esquelet.		
Inv. Foto. 293 294 295 296			Inv. Planim. 20		

Sector UF17	Datació IV d.C. - VII d.C.	Críteri Dat. tipològic	Textura Argilosa	Color Vermellós	339
RELACIONS FÍSQUES			Composició		
Igual a Cobreix Cobert per 338 339 Farceix Farcit per 337 340 Talla Tallat per Es recolza Se li recolza Es lliura Se li lliura			Descripció Es molt semblant a UE 105. S'ha considerat aquest estrat la terra més propera al contenidor i dintre del límits màxims de la tomba. Interpretació Farciment. Rebliment fossa d'inhumació.		
Inv. Foto.			Inv. Planim.		

Sector UF17	Datació IV d.C. - VII d.C.	Críteri Dat. tipològic	Textura Argilosa	Color Vermellós	340
RELACIONS FÍSQUES			Composició		
Igual a Cobreix Cobert per 341 338 Farceix Farcit per 338 337 Talla Tallat per Es recolza Se li recolza Es lliura Se li lliura			Descripció Estrat format per les filtracions d'aigües al seu interior. Interpretació Estrat. Rebliment del contenidor.		
Inv. Foto.			Inv. Planim.		

Sector	Datació	Criteri Dat.	Textura	Color	
UF17	IV d.C. - VII d.C.	tipològic			341
RELACIONS FÍSQUES			Composició Ossos.		
Igual a			Descripció		
Cobreix	Cobert per	Inumació infantil en decúbit supl. El cos bastant deteriorat està en perfecta connexió anatòmica.			
	338 340				
Farceix	Farcit per				
337					
Talla	Tallat per				
Es recolza	Se li recolza	Interpretació			
Es lliura	Se li lliura	. Esquelet.			
Inv. Foto.	297 298 299 300	Inv. Planim.	20		

Sector	Datació	Criteri Dat.	Textura	Color	
UF18	IV d.C. - VII d.C.	tipològic			342
RELACIONS FÍSQUES			Composició		
Igual a			Descripció		
Cobreix	Cobert per	Fossa d'inhumació. No s'ha localitzat donat que tot el perímetre de la tomba s'ha rebaixat per medis mecànics, però s'enten que la rasa existeix.			
Farceix	Farcit per				
	343 344 346				
Talla	Tallat per				
105					
Es recolza	Se li recolza	Interpretació			
Es lliura	Se li lliura	Retail. Fossa d'inhumació.			
Inv. Foto.		Inv. Planim.			

Sector	Datació	Criteri Dat.	Textura	Color	
UF18	IV d.C. - VII d.C.	tipològic			343
RELACIONS FÍSQUES			Composició Tegulae.		
Igual a			Descripció		
Cobreix	Cobert per	Contenedor de tegulae a doble vessant amb tegula a la capçalera i peus. No presenta llit de tegula descansant l'esquelet sobre l'argila. Hi ha pedres al seu voltant per tal de faltar les tegulae.			
	344				
Farceix	Farcit per				
342					
Talla	Tallat per				
Es recolza	Se li recolza	Interpretació			
Es lliura	Se li lliura	Estructura. Contenedor de l'esquelet.			
Inv. Foto.	301 302 303 304	Inv. Planim.	20		

Sector UF18	Datació IV d.C. - VII d.C.	Criteri Dat. tipològic	Textura Argilosa	Color Vermellós	344
RELACIONS FÍSQUES			Composició		
Igual a			Descripció		
Cobreix 343	Cobert per		Es molt semblant a UE 105. S'ha considerat aquest estrat la terra més propera al contenidor i dintre del límits màxims de la tomba.		
Farceix 342	Farcit per				
Talla	Tallat per				
Es recolza	Se li recolza				
Es lliura	Se li lliura				
			Interpretació		
			Farciment. Rebliment de la fossa d'inhumació.		
Inv. Foto.			Inv. Planim.		

Sector UF18	Datació IV d.C. - VII d.C.	Criteri Dat. tipològic	Textura Argilosa	Color Vermellós	345
RELACIONS FÍSQUES			Composició		
Igual a			Descripció		
Cobreix 346	Cobert per		Rebliment del contenidor format per les filtracions d'aigua al seu interior.		
Farceix 343	Farcit per				
Talla	Tallat per				
Es recolza	Se li recolza				
Es lliura	Se li lliura				
			Interpretació		
			Farciment. Rebliment del contenidor.		
Inv. Foto.			Inv. Planim.		

Sector UF18	Datació IV d.C. - VII d.C.	Criteri Dat. tipològic	Textura	Color	346
RELACIONS FÍSQUES			Composició		
Igual a			Ossos.		
Descripció			Esquelet d'un individu adult en decúbit supl. Es troba en bon estat. Braços paral·lels al cos i cames paral·leles.		
Cobreix 344 345	Cobert per				
Farceix 342	Farcit per				
Talla	Tallat per				
Es recolza	Se li recolza				
			Interpretació		
			Esquelet.		
Inv. Foto.	305 306 307 308 309 310		Inv. Planim.	20	

Sector UF19	Datació 450 d.C. - 600 d.C.	Criteri Dat. Ceràmic	Textura Compacta	Color Vermellós	347
RELACIONS FÍSQUES			Composició <i>Opus signinum.</i>		
Igual a			Descripció		
Cobreix 349 348	Cobert per		Restes d'un <i>opus signinum</i> localitzat a l'oest de l'excavació a la dreta de l'UF 18. Només conserva part del <i>rudus</i> , està en molt mal estat.		
Farceix	Farcit per				
Talla	Tallat per				
Es recolza	Se li recolza				
Es lliura	Se li lliura				
			Interpretació		
			Paviment. Estesa d' <i>opus signinum</i> per tal de marcar una tomba.		
Inv. Foto. 311 312 313			Inv. Planim. 21		

Sector UF19	Datació 450 d.C. - 600 d.C.	Criteri Dat. Ceràmic	Textura	Color	348
RELACIONS FÍSQUES			Composició		
Igual a			Descripció		
Cobreix 347	Cobert per		Fossa d'inhumació que no s'ha localitzat donat que el seu perímetre ha estat rebaixat per medis mecànics, però s'enten que existeix.		
Farceix	Farcit per 349 350 352.				
Talla 105	Tallat per				
Es recolza	Se li recolza				
Es lliura	Se li lliura				
			Interpretació		
			Retall. Fossa d'inhumació.		
Inv. Foto.			Inv. Planim.		

Sector UF19	Datació 450 d.C. - 600 d.C.	Criteri Dat. Ceràmic	Textura Argilosa	Color Vermellós	349
RELACIONS FÍSQUES			Composició		
Igual a			Descripció		
Cobreix 350	Cobert per 347		Es molt semblant a UE 105. S'ha considerat aquest estrat la terra més propera al contenidor i dintre del límits màxims de la tomba.		
Farceix 348	Farcit per				
Talla	Tallat per				
Es recolza	Se li recolza				
Es lliura	Se li lliura				
			Interpretació		
			Farciment. Rebliment de la Fossa d'inhumació.		
Inv. Foto.			Inv. Planim.		

Sector UF19	Datació 450 d.C - 600 d.C	Criteri Dat. Ceràmic	Textura	Color	350
RELACIONS FÍSQUES			Composició Tegulae.		
Igual a Cobreix 352 Cobert per 349 Farceix 348 Farcit per 351 Talla Tallat per Es recolza Se li recolza Es lliura Se li lliura			Descripció Coberta en tegulae a doble vessant, amb capçalera i peus de tegula. Presenta alguns imbrices en el vèrtex superior. Conjuntament amb l'UF 14 té llit de tegula.		
			Interpretació		
			Estructura. Contenedor de l'esquelet.		
Inv. Foto. 314 315 316 317 326 327 328			Inv. Planim. 21		

Sector UF19	Datació 450 d.C - 600 d.C	Criteri Dat. Ceràmic	Textura Argilosa	Color Vermellós	351
RELACIONS FÍSQUES			Composició		
Igual a Cobreix 352 Cobert per Farceix 350 Farcit per Talla Tallat per Es recolza Se li recolza Es lliura Se li lliura			Descripció Rebliment format per les filtracions d'aigua a l'interior del contenidor.		
			Interpretació		
			Farciment. Rebliment del contenidor.		
Inv. Foto.			Inv. Planim.		

Sector UF19	Datació 450 d.C - 600 d.C	Criteri Dat. Ceràmic	Textura	Color	352
RELACIONS FÍSQUES			Composició Ossos.		
Igual a Cobreix Cobert per 350 351 Farceix 348 Farcit per Talla Tallat per Es recolza Se li recolza Es lliura Se li lliura			Descripció Esquelet d'un individu adult en decúbit supí. Descansa en perfecta connexió anatòmica. Presenta una inflexió molt marcades de les vertebres lumbars.		
			Interpretació		
			Esquelet		
Inv. Foto. 318 319 320 321 322 323 327 325			Inv. Planim. 21		

Sector UF20	Datació IV d.C. - VII d.C.	Criteri Dat. tipològic	Textura	Color	353
RELACIONS FÍSQUES			Composició		
Igual a			Descripció		
Cobreix 355	Cobert per 354 355 357		Fossa d'inhumació que no s'ha localitzat donat que el seu perímetre ha estat rebaixat per medis mecànics, però s'enten que existeix.		
Farceix 105	Farcit per Tallat per		Interpretació		
Es recolza	Se li recolza		Retall. Fossa d'inhumació.		
Es lliura	Se li lliura				
Inv. Foto.		Inv. Planim.			

Sector UF20	Datació IV d.C. - VII d.C.	Criteri Dat. tipològic	Textura Argilosa	Color Vermellós	354
RELACIONS FÍSQUES			Composició		
Igual a			Descripció		
Cobreix 355	Cobert per		Es molt semblant a UE 105. S'ha considerat aquest estrat la terra més propera al contenidor i dintre dels límits màxims de la tomba.		
Farceix 353	Farcit per		Interpretació		
Talla	Tallat per		Farciment. Rebliment de la fossa d'inhumació.		
Es recolza	Se li recolza				
Es lliura	Se li lliura				
Inv. Foto.		Inv. Planim.			

Sector UF20	Datació IV d.C. - VII d.C.	Criteri Dat. tipològic	Textura	Color	355
RELACIONS FÍSQUES			Composició		
Igual a			<i>Tegulae.</i>		
Cobreix 357	Cobert per 354		Descripció		
Farceix 353	Farcit per 356		Contenidor de <i>tegulae</i> a doble vessant i <i>tegula</i> a la capçalera i peus. Presenta restes d' <i>imbres</i> en el vèrtex superior de l'unió de les <i>tegulae</i> .		
Talla	Tallat per		Interpretació		
Es recolza	Se li recolza		Estructura. Contenidor de l'esquelet.		
Es lliura	Se li lliura				
Inv. Foto.	329 330 331 332 333	Inv. Planim.	23		

Sector UF20	Datació IV d.C. VII d.C.	Criteri Dat. tipològic	Textura Argilosa	Color Vermellós	356
RELACIONS FÍSQUES			Composició		
Igual a			Descripció		
Cobreix 357	Cobert per		Rebliment format per les filtracions d'aigua a l'interior del contenidor.		
Farceix 355	Farcit per				
Talla	Tallat per				
Es recolza	Se li recolza		Interpretació		
Es lliura	Se li lliura		Farciment. Rebliment del contenidor.		
Inv. Foto.			Inv. Planim.		

Sector UF20	Datació IV d.C. VII d.C.	Criteri Dat. tipològic	Textura	Color	357
RELACIONS FÍSQUES			Composició		
Igual a			Descripció		
Cobreix	Cobert per 355 356		Ossos.		
Farceix 353	Farcit per		Esquelet d'un individu adult en decúbit supí en perfecta connexió antòmica.		
Talla	Tallat per				
Es recolza	Se li recolza		Interpretació		
Es lliura	Se li lliura		. Esquelet.		
Inv. Foto.	334 335 337 338 339 340		Inv. Planim.	23	

Sector	Datació 100 d.C. 300 d.C.	Criteri Dat. Estratigràfic	Textura	Color	358
RELACIONS FÍSQUES			Composició		
Igual a			Descripció		
Cobreix	Cobert per		Gran <i>dolia</i> de la que es documenta <i>in situ</i> la meitat d'ella. Està clavada en l'argila. La seva funció havia de ser la d'enmagatzemar gra i caldria posar-la en relació amb les restes de la vil.la altimperial localitzada en l'indret		
Farceix	Farcit per 359				
Talla 105	Tallat per UF12				
Es recolza	Se li recolza		Interpretació		
Es lliura	Se li lliura		Sitja. Havia de funcionar com a sitja.		
Inv. Foto.	348 349 350 351 352 353		Inv. Planim.	4	

Sector	Datació	Criteri Dat.	Textura	Color	359
	100 d.C. - 300 d.C.	Ceràmic	Argilosa	Vermellós	
RELACIONS FÍSQUES			Composició		
Igual a			Pedres, morter i ceràmica.		
Cobreix	Cobert per		Descripció		
Farceix	Farcit per		Rebliment de la <i>dolia</i> UE 358. Està format principalment per pedres i grans panots de morter.		
358					
Talla	Tallat per		Interpretació		
	UF12		Farciment. Nivell de colmatació de la <i>dolia</i> UE 358.		
Es recolza	Se li recolza				
Es lliura	Se li lliura				
Inv. Foto.	344 345 346 347		Inv. Planim.		

Sector	Datació	Criteri Dat.	Textura	Color	360
	1850 - 1900	Estratigràfic			
RELACIONS FÍSQUES			Composició		
Igual a			Maons i morter.		
Cobreix	Cobert per		Descripció		
Farceix	Farcit per		Estructura de planta quadrada que rebleix la rasa UE 361. Està realitzat per maons lligat amb morter de calç.		
361					
Talla	Tallat per		Interpretació		
			Pou. Pou d'aigua.		
Es recolza	Se li recolza				
Es lliura	Se li lliura				
Inv. Foto.			Inv. Planim.		

Sector	Datació	Criteri Dat.	Textura	Color	361
	1850 - 1900	Estratigràfic			
RELACIONS FÍSQUES			Composició		
Igual a					
Cobreix	Cobert per		Descripció		
Farceix	Farcit per		Rasa realitzada per tal de crear un pou. Està folrat per maons, UE 360.		
	360				
Talla	Tallat per		Interpretació		
105 UF10			Rasa. Rasa de pou.		
Es recolza	Se li recolza				
Es lliura	Se li lliura				
Inv. Foto.			Inv. Planim.		

Sector UF14	Datació 450 d.C. - 600 d.C.	Criteri Dat. Ceràmic	Textura Compacta	Color Vermellós	362
RELACIONS FÍSQUES			Composició	<i>Opus signinum.</i>	
Igual a			Descripció		
Cobreix 364 363	Cobert per				
Farceix	Farcit per				
Talla	Tallat per				
Es recolza	Se li recolza				
Es lliura	Se li lliura				
			Interpretació	Paviment. Estesa d'opus signinum per tal de marcar una tomba.	
Inv. Foto.	265 266	Inv. Planim.	18		

Sector UF14	Datació 450 d.C. - 600 d.C.	Criteri Dat. Ceràmic	Textura	Color	363
RELACIONS FÍSQUES			Composició		
Igual a			Descripció		
Cobreix 362	Cobert per				
Farceix 364 365 373	Farcit per				
Talla 105	Tallat per				
Es recolza	Se li recolza				
Es lliura	Se li lliura				
			Interpretació	Retall. Fossa d'inhumació	
Inv. Foto.		Inv. Planim.	18		

Sector UF14	Datació 450 d.C. - 600 d.C.	Criteri Dat. Ceràmic	Textura Argilosa	Color Vermellós	364
RELACIONS FÍSQUES			Composició		
Igual a			Descripció		
Cobreix 365	Cobert per 362				
Farceix 363	Farcit per				
Talla	Tallat per				
Es recolza	Se li recolza				
Es lliura	Se li lliura				
			Interpretació	Farciment. Rebliment de la fossa d'inhumació.	
Inv. Foto.		Inv. Planim.			

Sector UF14	Datació 450 d.C. - 600 d.C.	Criteri Dat. Ceràmic	Textura	Color	365
RELACIONS FÍSQUES			Composició Tegulae.		
Igual a			Descripció		
Cobreix 373	Cobert per 364		Contenedor de <i>tegulae</i> a doble vessant. Presenta <i>tegula</i> als peus i capçalera, així com alguns <i>imbrices</i> a les juntes. No s'ha pogut dibuixar la totalitat del contenidor davant la complexitat de la seva excavació, que ha estat lateralment.		
Farceix 363	Farcit per 374				
Talla	Tallat per				
Es recolza	Se li recolza				
Es lliura	Se li lliura				
			Interpretació		
			Estructura. Contenidor de l'esquelet.		
Inv. Foto. 266 267 268 269 275 276			Inv. Planim. 18		

Sector UF21	Datació 550 d.C. - 700 d.C.	Criteri Dat. tipològic	Textura	Color	366
RELACIONS FÍSQUES			Composició Pedres.		
Igual a			Descripció		
Cobreix 387	Cobert per		Coberta d'una tomba realitzades amb lloses de pedres, tallades de forma rectangular.		
Farceix	Farcit per				
Talla	Tallat per				
Es recolza	Se li recolza				
Es lliura	Se li lliura				
			Interpretació		
			Coberta d'una tomba.		
Inv. Foto.			Inv. Planim. 22		

Sector UF21	Datació 550 d.C. - 700 d.C.	Criteri Dat. tipològic	Textura Argilosa	Color Vermellós	367
RELACIONS FÍSQUES			Composició		
Igual a			Descripció		
Cobreix 369	Cobert per		Rebliment format per les filtracions d'aigua.		
Farceix 368	Farcit per				
Talla	Tallat per				
Es recolza	Se li recolza				
Es lliura	Se li lliura				
			Interpretació		
			Farciment. Rebliment de la fossa d'inhumació.		
Inv. Foto.			Inv. Planim.		

Sector	Datació	Criteri Dat.	Textura	Color	
UF21	550 d.C. - 700 d.C.	tipològic			368
RELACIONS FÍSQUES			Composició		
Igual a			Descripció		
Cobreix	Cobert per	Fossa d'inhumació que no s'ha pogut documentar donada la posició en que es localitzà la tomba. S'ha d'entendre que existeix.			
Farceix	Farcit per 367 369				
Talla	Tallat per 105 312 311 313 314 315				
Es recolza	Se li recolza	Interpretació			
Es lliura	Se li lliura	Retall. Fossa d'inhumació.			
Inv. Foto.		Inv. Planim.			

Sector	Datació	Criteri Dat.	Textura	Color	
UF21	550 d.C. - 700 d.C.	tipològic			369
RELACIONS FÍSQUES			Composició		
Igual a			Ossos.		
Cobreix	Cobert per 367	Descripció			
Farceix	Farcit per 368	Esquelet del que només s'ha pogut documentar el crani i la part superior del tòrax. No s'ha excavat sencer degut a que es desenvolupava vers fora el límit de l'excavació. Si s'ha pogut recuperar el crani.			
Talla	Tallat per				
Es recolza	Se li recolza	Interpretació			
Es lliura	Se li lliura	. Esquelet			
Inv. Foto.	234 235 236 237 238	Inv. Planim.	22		

Sector	Datació	Criteri Dat.	Textura	Color	
UF23	550 d.C. - 700 d.C.	tipològic			370
RELACIONS FÍSQUES			Composició		
Igual a			Pedres.		
Cobreix	Cobert per 376	Descripció			
Farceix	Farcit per	Possible coberta d'una tomba realitzada amb lloses de pedres tallades de forma rectangular. No s'ha excavat sencer donat que ha aparegut just en el límit est de l'excavació. Tampoc s'ha pogut comprovar l'existència ditre de la tomba de l'esquelet.			
Talla	Tallat per				
Es recolza	Se li recolza	Interpretació			
Es lliura	Se li lliura	. Coberta d'una tomba.			
Inv. Foto.	246	Inv. Planim.	24		

Sector UF22	Datació 550 d.C. - 600 d.C.	Criteri Dat. tipològic	Textura	Color	371
RELACIONS FÍSQUES			Composició		
Igual a			Descripció		
Cobreix	Cobert per		Fossa que no s'ha documentat per que no s'ha excavat l'enterrament però s'enten que existeix.		
Farceix	Farcit per 372				
Talla	Tallat per				
Es recolza	Se li recolza				
Es lliura	Se li lliura				
			Interpretació		
			Retall. Fossa d'inhumació.		
Inv. Foto.			Inv. Planim.		

Sector UF22	Datació 450 d.C. - 600 d.C.	Criteri Dat. tipològic	Textura	Color	372
RELACIONS FÍSQUES			Composició Tegulae		
Igual a			Descripció		
Cobreix	Cobert per 375		Contenedor de tegulae a doble vessant. Només s'ha documentat l'aflorament del peu del contenidor donat que la tomba no s'ha excavat per quedar fora dels límits de l'excavació.		
Farceix	Farcit per 371				
Talla	Tallat per				
Es recolza	Se li recolza				
Es lliura	Se li lliura				
			Interpretació		
			Estructura. Contenedor de l'esquelet.		
Inv. Foto. 341 342 343			Inv. Planim.		

Sector UF14	Datació 450 d.C. - 600 d.C.	Criteri Dat. Ceràmic	Textura	Color	373
RELACIONS FÍSQUES			Composició Ossos.		
Igual a			Descripció		
Cobreix	Cobert per 365 374		Esquelet d'un individu adult en decúbit supí, en perfecta connexió anatòmica.		
Farceix	Farcit per 363				
Talla	Tallat per				
Es recolza	Se li recolza				
Es lliura	Se li lliura				
			Interpretació		
			Esquelet		
Inv. Foto. 270 271 272 273 274			Inv. Planim. 18		

Sector UF14	Datació 450 d.C. - 600 d.C.	Criteri Dat. Ceràmic	Textura Argilosa	Color Marró	374
RELACIONS FÍSQUES			Composició		
Igual a			Descripció		
Cobreix 373	Cobert per		Rebliment format per les filtracions d'aigua a l'interior del contenidor.		
Farceix 365	Farcit per				
Talla	Tallat per				
Es recolza	Se li recolza				
Es lliura	Se li lliura				
			Interpretació		
			Farciment. Rebliment interior del contenidor.		
Inv. Foto.			Inv. Planim.		

Sector UF22	Datació 450 d.C. - 600 d.C.	Criteri Dat. tipològic	Textura Compacta	Color Vermellós	375
RELACIONS FÍSQUES			Composició		
Igual a			Descripció		
Cobreix 371 372	Cobert per		<i>Opus signinum.</i>		
Farceix	Farcit per				
Talla	Tallat per				
Es recolza	Se li recolza				
Es lliura	Se li lliura				
			Interpretació		
			Restes d'un <i>opus signinum</i> localitzat a l'oest de l'excavació a la dreta de l'UF 18. Només conserva part del <i>rudus</i> , està en molt mal estat.		
			Paviment. Coberta d'una tomba. Estesa d' <i>opus signinum</i> per tal de marcar una tomba.		
Inv. Foto. 341 342 343			Inv. Planim.		

Sector UF23	Datació 550 d.C. - 700 d.C.	Criteri Dat. tipològic	Textura	Color	376
RELACIONS FÍSQUES			Composició		
Igual a			Descripció		
Cobreix	Cobert per		Fossa d'inhumació. No s'ha documentat però hem d'entendre que si ens trobem davant una tomba la rasa ha d'existir. No s'ha excavat.		
Farceix	Farcit per				
Talla 105 321 322 323 324 325	Tallat per				
Es recolza	Se li recolza				
Es lliura	Se li lliura				
			Interpretació		
			Retall. Fossa d'inhumació.		
Inv. Foto.			Inv. Planim.		

Sector UF24	Datació IV d.C - VII d.C	Criteri Dat. tipològic	Textura	Color	377
RELACIONS FÍSQUES			Composició		
Igual a Cobreix Cobert per Farceix Farcit per Talla Tallat per Es recolza Se li recolza Es lliura Se li lliura			Descripció Enterrament localitzat just en el límit de l'excavació, donant al carrer Sant Pau, aparegut en realitzar-se retocs en el talús definitiu per la retroexcavadora. No s'ha excavat. Respon a un enterrament realitzat amb contenidor de <i>tegulae</i> a doble vessant, per la disposició d'aquestes es pot afirmar que respon a un enterrament infantil.		
			Interpretació		
			. Enterrament infantil.		
Inv. Foto. 388 389 390 391			Inv. Planim. 23		

Sector UF25	Datació IV d.C - VII d.C	Criteri Dat. tipològic	Textura	Color	378
RELACIONS FÍSQUES			Composició		
Igual a Cobreix Cobert per Farceix Farcit per Talla Tallat per Es recolza Se li recolza Es lliura Se li lliura			Descripció Enterrament localitzat just en el límit de l'excavació, donant al carrer Sant Pau, aparegut en realitzar-se retocs en el talús definitiu per la retroexcavadora. No s'ha excavat. Respon a un enterrament realitzat amb contenidor de <i>tegulae</i> a doble vessant.		
			Interpretació		
			. Enterrament amb tegulae.		
Inv. Foto. 392 393 394 395 396 397			Inv. Planim. 23		

Sector UF26	Datació IV d.C - VII d.C	Criteri Dat. tipològic	Textura	Color	379
RELACIONS FÍSQUES			Composició		
Igual a Cobreix Cobert per Farceix Farcit per 380 381 383 Talla Tallat per Es recolza Se li recolza Es lliura Se li lliura			Descripció Fossa d'inhumació. No s'ha documentat però hen d'entendre que si ens trobem davant una tomba la rasa ha d'existir. No s'ha excavat.		
			Interpretació		
			Retall. Fossa d'inhumació.		
Inv. Foto.			Inv. Planim.		

Sector UF26	Datació IV d.C. - VII d.C.	Criteri Dat. tipològic	Textura Argilosa	Color Vermellós	380
RELACIONS FÍSQUES			Composició		
Igual a Cobreix 381 Cobert per Farceix Farcit per 379 Talla Tallat per Es recolza Se li recolza Es lliura Se li lliura			Descripció Es molt semblant a UE 105. S'ha considerat aquest estrat la terra més propera al contenidor i dintre del límits màxims de la tomba. La pràctica totalitat d'aquest estrat s'ha rebaixat amb màquina.		
			Interpretació		
			Farciment. Rebliment de la fossa d'inhumació.		
Inv. Foto.		Inv. Planim.			

Sector UF26	Datació IV d.C. - VII d.C.	Criteri Dat. tipològic	Textura	Color	381
RELACIONS FÍSQUES			Composició		
Igual a Cobreix 383 Cobert per 380 Farceix Farcit per 379 Talla Tallat per Es recolza Se li recolza Es lliura Se li lliura			Descripció Tegulae Contenidor de tegulae a doble vessant. La capçalera i peus de la tomba estan tancades amb inbrices col·locat de forma radial i també algunes pedres. La part central de la tomba ha desaparegut per acció de la retroexcavadora durant la realització d'un "bataixe".		
			Interpretació		
			. Contenidor de tegulae.		
Inv. Foto.		412 413 414 415 16 417 418 419 420 421			
		Inv. Planim.			

Sector UF26	Datació IV d.C. - VII d.C.	Criteri Dat. tipològic	Textura Argilosa	Color Vermellós	382
RELACIONS FÍSQUES			Composició		
Igual a Cobreix 383 Cobert per Farceix Farcit per Talla Tallat per Es recolza Se li recolza Es lliura Se li lliura			Descripció Estrat argilós format per les filtracions d'aigua a l'interior del contenidor per les esclètxes.		
			Interpretació		
			Farciment. Estrat interior del contenidor format per filtracions d'aigua.		
Inv. Foto.		Inv. Planim.			

Sector UF26	Datació IV d.C - VII d.C	Criteri Dat. tipològic	Textura	Color	383
RELACIONS FÍSQUES			Composició	Ossos.	
Igual a			Descripció	Individuu adult en decúbit supí.	
Cobreix	Cobert per 381 382				
Farceix 379	Farcit per				
Talla	Tallat per				
Es recolza	Se li recolza		Interpretació		
Es lliura	Se li lliura		Esquelet.		
Inv. Foto.	426 427 428 429 430 431 432 433 434 435		Inv. Planim.		

Memòria dels resultats obtinguts en l'excavació arqueològica al jaciment de Sant Pau
núm 116, cantonada amb Reina Amàlia i Carrer Carretes. (Barcelona, Barcelonès).

ANNEX 2: INVENTARI DE MATERIALS

LLISTAT D'INVENTARI DE MATERIALS

Num identificació	Tipus		Centre d'arqueologia urbana de Barcelona
11000	Prehistòrica	13102	t.s. precoç
11001	Neolítica	13103	t.s. aretina
11050	del Coure	13104	t.s. itàlica
11100	del Bronze	13105	t.s. tardo-itàlica
11101	del Bronze àntic	13106	t.s. sudgàl.lica
11102	del Bronze mig	13107	t.s. marmorata
11103	del Bronze final	13108	t.s. hispànica
12000	Protohistòrica sense determinar	13109	t.s. hispànica tardana
12001	Feno-púnica indeterminada	13110	t.s. hispànica indeterminada
12002	Feno-púnica engalba vermell	13111	t.s. africana A
12003	Feno-púnica engalba negre	13112	t.s. africana A/D
12004	Feno-púnica comuna	13113	t.s. africana A/C
12005	grega d'occident	13114	t.s. africana C
12050	roja a torn	13115	t.s. africana D
12051	engalba roja	13116	t.s. africana indeterminada
12052	pintada	13117	imitacions t.s. hispànica
12053	comuna ibèrica	13118	t.s. clara B
12054	grisa de la costa catalana	13119	t.s. lucente
12055	grollera	13120	paleocristiana grisa
12056	grans recipient d'emmagatzematge	13121	paleocristiana ataronjada
13001	grega indeterminada	13122	late Roman C
13002	buchero nero	13123	produccions orientals
13003	àtica figures negres	13124	vidrada romana
13004	àtica figures vermelles	13125	imitacions Clara D
13005	àtica vernís negre	13126	paleocristiana pintada
13006	taller de les petites estampetes	13150	parets fines indeterminades
13007	taller de Rhode	13151	p.f. itàliques
13008	taller de Nikia-Ion	13152	p.f. d'Aco
13009	taller pàteres 3 palmetes radials	13153	p.f. sudgàl.iques
13050	campaniana/vernís negre indeterminada	13154	p.f. de clorofolla d'ou
13051	precampaniana	13155	p.f. hispàniques
13052	campaniana A	13156	imitacions parets fines
13053	campaniana A tardana	13200	llàntia indeterminada
13054	campaniana B	13201	llàntia grega
13055	campaniana boide	13202	llàntia republicana
13056	campaniana C	13203	llàntia republicana vernís negre
13057	campaniana empuritàna	13204	llàntia imperial
13058	etrusca vernís negre	13205	llàntia imperial de volutes
13059	imitacions campanianes	13206	llàntia imperial de disc
13060	vernís negre púnic	13207	llàntia imperial de canal
13100	terra sigil.lata indeterminada	13208	llàntia africana
13101	presigil.lata	13209	llàntia africana paleocristiana



LLISTAT D'INVENTARI DE MATERIALS

Centre d'arqueologia urbana de Barcelona

3210	llàntia africana ARS	13405	comuna reduïda època indeterminada
13250	comuna oxidada	14000	Món Medieval i Modern indeterminat
3251	comuna reduïda	14001	comuna oxidada a mà
13252	comuna reduïda baix-imperial	14002	comuna oxidada a torn
13253	comuna engalba blanca	14003	comuna oxidada vidrada
3254	comuna engalba negra	14004	comuna reduïda a mà
13255	comuna engalba vermell	14005	comuna reduïda a torn
3256	comuna roig pompeïà	14006	comuna reduïda vidrada
13257	comuna itàlica	14050	islàmica indeterminada
13258	comuna africana	14051	islàmica verd manganés
3259	comuna empuritàna oxidada	14052	islàmica melada
13260	comuna de cuina acurada	14053	islàmica corda seca total
3261	imitacions comuna africana	14054	islàmica corda seca parcial
13262	comuna bescuitada	14055	islàmica esgrafiada
3300	àmfora indeterminada	14056	islàmica pintada
13301	àmfora massaliota	14057	islàmica dourada (reflex metàl·lic)
13302	àmfora feno-púnica	14058	islàmica a motllo
3303	àmfora ebussitàna	14059	islàmica comú oxidada
13304	àmfora romana	14060	islàmica comú reduïda
3305	àmfora greco-itàlica	14100	vidrada blanca
13306	àmfora itàlica	14101	blanca i blava
13307	àmfora gàl·lica	14102	blanca i blava de Barcelona
3308	àmfora hispànica	14103	blanca i blava catalana
13309	àmfora bética	14104	blanca i blava d'orles diverses
3310	àmfora tarraconense	14105	blanca i blava de la butifarra
13311	àmfora lusitana	14106	blanca i blava de l'arracada
3312	àmfora africana	14107	blanca i blava d'influència francesa
13313	àmfora oriental	14108	blanca i blava de la cirereta
13314	soports d'àmfores	14109	blanca i blava de faixes o cintes
3315	anforiscos	14110	blanca i blava de la Segarra
13316	disc terra cuita	14111	blanca i blava d'Escornelbou
3317	taps	14112	blanca i blava de la panotxa
13318	fragments vasos retallats	14113	blanca i blava regalats
3319	altres accessoris	14114	blanca i blava de Poblet
3320	dollia	14115	blanca i blava de sanefa negativa
13321	àmfora rodia	14116	blanca i blava de transició
3322	àmfora corintia	14117	blanca i blava amb la Tau
13323	àmfora Samos	14118	blanca i blava d'influència de Savona
3400	comuna a torn oxidada època	14119	blanca i blava corbata o palmera
13401	comuna a mà oxidada època	14120	blanca i blava ditada
13402	comuna a torn reduïda època	14121	blanca i blava de blondes
3403	comuna a mà reduïda època	14122	blanca i blava de Paterna
13404	comuna oxidada època indeterminada	14123	blanca i blava de Manises



LLISTAT D'INVENTARI DE MATERIALS

Centre d'arqueologia urbana de Barcelona

4124	blanca i blava de Manises i groga	20005	plom
14125	blanca i blava de la figueta	20006	aleacions diverses
4126	blanca i blava de la cirera	20007	altres metalls
4128	blanca i blava Paterna-Manises	20008	coure
14129	blanca i groga "orla d'influència del	40000	indeterminat
4200	reflex metàl.lic	40001	sílex
14201	reflex metàl.lic producció catalana	40002	quarç
4202	reflex metàl.lic de l'ungla	40003	jaspi
14203	reflex metàl.lic de sanefa amb gallons	40004	granit
4204	reflex metàl.lic de sanefa amb fulles	40005	sorrenca
4205	reflex metàl.lic de sanefa en negatiu	40006	volcànic
14206	reflex metàl.lic decoració floral	40007	micaesquist
4207	reflex metàl.lic de fons picat	40008	caliça
14208	reflex metàl.lic de pinzell-pinta	40009	marbre
4209	reflex metàl.lic decoració geomètrica	40010	alabastre
14210	reflex metàl.lic amb lletres o anagrames	40011	conglomerat
4211	reflex metàl.lic i blava	40012	travertí
4212	reflex metàl.lic de Paterna	40013	pissarra
14213	reflex metàl.lic de Manises	40014	pedres precioses
4214	reflex metàl.lic Paterna-Manises	40015	minerals
14215	reflex metàl.lic sanefa reticulada	40016	fòssils
4250	blanca i manganès	40017	rierencs
4251	bl.mg. blau i manganès	40018	calcàrea
14252	bl.mg. verd i manganès	50000	alabastre
4253	bl.mg. verd i manganès de Paterna	50001	arenisca
14254	bl.mg. verd i manganès de Manises	50002	elements ceràmics
4255	bl.mg. verd i manganès catalana	50003	estuc / arrebossat
14256	bl.mg. i verd	50004	fusta
4257	bl.mg. i policroma	50005	imbrex
4300	pisa blanca	50006	indeterminat
14301	pisa decorada	50007	maó
4302	porcelana	50008	marbre
14303	Pickman / Cartuja	50009	morter
4304	d'importació	50010	mosaic
14305	maiolica ligur	50011	tesseles
14306	policroma	50012	opus signinum
4400	vaixel·la s. XX	50013	pintura / estuc pintat
15000	Material ceràmic no recipient	50014	rajoles
0000	Metall indeterminat	50015	tegula
20001	bronze	50016	tegula mammata
0002	ferro	50017	tegula de suports
0003	plata	50018	terracotes
20004	or	50019	tovots / tapiat



150

LLISTAT D'INVENTARI DE MATERIALS

Centre d'arqueologia urbana de Barcelona

50020	cornisa	70007	llavors
50021	columna	70008	carbó (C.14)
50022	capitel		
50023	carreu		
50024	antefix		
50025	canonada		
50026	gàrgola		
50027	tubuli		
50028	teula vidrada		
50029	teula		
50030	rajola blanca i blava (XVI)		
50031	rajola bl. i blava moderna (XVII-XVIII)		
50032	rajola policroma (XVIII-XIX)		
50033	rajola policroma anterior al s.XVIII		
50034	rajola bl. i blava anterior s.XVIII		
50035	canaló		
50036	motllura		
50037	rajola vidrada		
60000	Matèria orgànica general		
50001	ós		
60002	ivori		
50003	closca		
50004	fusta treballada		
50005	teixit		
50006	cuïro		
60007	vegetals		
50008	paper		
60050	restes antropològics		
50051	macrofauna		
50052	microfauna		
60053	fauna aquàtica		
50054	malacofauna		
60055	fusta no treballada		
50056	carbó		
50057	granes		
50058	fauna terrestre no definida		
70000	terra		
70001	morter		
70002	pedra		
70003	metall		
70004	carbó (anàlisi antracològic)		
70005	pol.len		
70006	granes		



INVENTARI DE MATERIALS

Associació Arqueològica Museu Històric de la Ciutat

Num. Intervenció: 96/98
 Parcel·la: 116
 Carrer: Sant Pau
 Data: 2000
 Jaciment: Sant Pau

Districte: Ciutat Vella

UE: 100

Àrea: Sector: Àmbit: UE: 100

Num. Frag.	Class.	Def.Fragm.	Tipo.	Tècnica	Pasta	Decoració		Acabats		Observacions
						Int.	Ext.	Int.	Ext.	
4	13106	SF								segell -VIN
1	13106	PE								
2	13106	VO	DRAG. 19							
3	13106	VO	DRAG.24/25b							
4	13106	VO	DRAG.17A							Tritium Mogollum ?
5	13108	SF								grolleres
10	13251	SF								
2	13251	VO	OLL							
1	13258	FO								
2	13258	FO	LAMB.10							
2	13310	NA								
1	13310	PI								pasta blanca
26	13310	SF								
30	13310	SF								
2	13310	VO	DRES. 2/4							
3	13310	VO	PASC. 1							pasta blanca
5	13312	SF								
10	14002	SF								
3	14002	NA								
1	14002	CO								
1	14002	VO								
7	14003	SF								
1	14003	VO	pladet							
1	14003	VO	tub							
1	14100	CR	PAT							
1	14100	VO	PAT							
1	14100	CR	PAT							
1	14103	SF								

Àrea: Sector: Àmbit: UE: 104

Num. Frag.	Class.	Def.Fragm.	Tipo.	Tècnica	Pasta	Decoració		Acabats		Observacions
						Int.	Ext.	Int.	Ext.	
2	14002	SF		TO	AO					

CODEX - ARQUEOLOGIA I PATRIMONI

UE: 104

Àmbit:

Sector:

ACABATS

DECORACIÓ

Observacions

Num. Frag.	Frag. Class.	Def.Fragm.	Tipo.	Tècnica	Pasta		DECORACIÓ		ACABATS		Observacions
					Int.	Ext.	Int.	Ext.	Int.	Ext.	
6	14003	SF		TO	AO			VI			
5	14003	SF	OLL	TO	AO			VI			
1	14003	VO	OLL	TO	AO			VI			
2	14003	VO	OLL	TO	AO			VI			
3	14003	VO	GRE	TO	AO			VI			
4	14003	VO	PAT	TO	AO			VI			
5	14003	VO	PAT	TO	AO			VI			
6	14003	FO	OLL	TO	AO			VI			
1	14103	FO	PAT	TO	AO						
7	14257	VO	PAT	TO	AO						

UE: 105

Àmbit:

Sector:

Acabats

Decoració

Observacions

Num. Frag.	Frag. Class.	Def.Fragm.	Tipo.	Tècnica	Pasta		Decoració		Acabats		Observacions
					Int.	Ext.	Int.	Ext.	Int.	Ext.	
1	12055	VO		TO	GR						
24	12055	SF		TO	GR						gran contenidor
3	12055	SF		TO	GR						
3	12055	SF		TO	GO						
5	12055	VO	OLL	TO	GR						
17	12055	VL	TAP	TO	GR						
18	12055	NA	GER	TO	GR						
1	13100	SF									
30	13100	VO									
1	13106	VO									
2	13106	PE									
1	13106	CR									
12	13106	SF									
22	13106	PE	DRAG.27c								(OF.PRL) ???
23	13106	VO	DRAG.24/25								
24	13106	VO									
25	13106	CR	DRAG.24/25								
26	13106	PE									motius florals
33	8	13106	SF								decorat
1	13108	PE									
8	13108	SF									segell - VCC
27	1	13108	SF								
28	1	13108	VO	DRAG.37							
29	1	13108	VO								
1	13150	SF									amb gotes exteriors

Àrea: Sector: Àmbit:

DECORACIÓ ACABATS Observacions

Num. Frag.	Class.	Def.Fragm.	Tipo.	Técnica	Pasta	DECORACIÓ Int.	Ext.	ACABATS Int.	Ext.	Observacions
326	13250	SF								
6	13250	VO		TO	AO					
3	13250	PE								
5	13250	FO								
3	13250	NA								
2	13250	NA	GER							
1	13250	VO	BOL	TO	AO					
2	13250	VO	BOL	TO	AO					
3	13250	VO	BOL	TO	AO					
4	13250	VO	GER	TO	AO					
5	13250	VO	GER	TO	AO					
6	13250	VO	GER	TO	AO					
7	13250	VO	GER	TO	AO					
8	13250	VO	GER	TO	AO					
9	13250	FO								
10	13250	FO								
11	13250	FO								
12	13250	NA								
13	13250	NA								
1	13251	VO		TO	AR					
1	13251	NA		TO	AR					
1	13251	PE		TO	AR					
17	13251	SF		TO	AR					
14	13251	VO	BOL	TO	AR					
15	13251	VO	BOL	TO	AR					
16	13251	VO		TO	AR					
3	13257	SF								
1	13258	FO								
2	13258	SF								
2	13258	VO	LAMB.10A	TO	AO					
19	13258	VO	OST.III	TO	AO				PC	
20	13258	VO	OST.II							tapadora
21	13258	VO								
37	13300	VO								
1	13306	SF								
1	13309	SF								
2	13309	NA	DRES.20							
41	13310	SF								pasta blanca
176	13310	SF								

Àmbit:

Sector:

Àrea:

Observacions

Ext.

ACABATS

Int.

Ext.

DECORACIÓ

Int.

Pasta

Tècnica

Tipo.

Def.Fragm.

Class.

Num. Frag.	Class.	Def.Fragm.	Tipo.	Tècnica	Pasta	DECORACIÓ	ACABATS	Observacions
						Int.	Ext.	
4	13310	AN						
11	13310	NA						
1	13310	NA						
4	13310	VO	DRES.2/4					
3	13310	NA	DRES.2/4					
1	13310	VO	DRES.20					pasta blanca
1	13310	NA	PASC.1					
1	13310	PJ	DRES.20A					
6	13310	VO	PASC.1					pasta blanca
12	13312							
1	13312	AN						
1	13318	PS	TAP					àmfora retallada
3	13320	SF						
1	20002	SF	CLA					
1	30000	SF						milefiori
1	30000	VO						
1	30000	PE						
10	50005	VO						
8	50015	VO						
6	50015	SF						
2	60054							

Àmbit:

Sector:

Àrea:

Observacions

Ext.

ACABATS

Int.

Ext.

DECORACIÓ

Int.

Pasta

Tècnica

Tipo.

Def.Fragm.

Class.

Num. Frag.	Class.	Def.Fragm.	Tipo.	Tècnica	Pasta	DECORACIÓ	ACABATS	Observacions
						Int.	Ext.	
1	14003	VO	GIB	TO	AO			
1	14003	VO	GRE	TO	AO			
4	14103	SF						
1	14114	SF	PAT					
3	14119	VO	PAT					
1	14120	VO	PAT					
1	14257	SF						

Àmbit:

Sector:

Àrea:

Observacions

Ext.

ACABATS

Int.

Ext.

DECORACIÓ

Int.

Pasta

Tècnica

Tipo.

Def.Fragm.

Class.

Num. Frag.	Class.	Def.Fragm.	Tipo.	Tècnica	Pasta	DECORACIÓ	ACABATS	Observacions
						Int.	Ext.	
1	13106	SF						
1	13250	NA						
2	13250	AN						

Àmbit:

Sector:

Àrea:

ACABATS

DECORACIÓ

Observacions

Num. Frag.	Class.	Def. Fragm.	Tipo.	Tècnica	Pasta	Int.	Ext.	Int.	Ext.	Observacions
58	13250	SF								
3	13251	SF		TO	AR					
13	13310	SF								
8	13312	SF								
1	13312	VO								
10	50005	VO								
1	50015	SF								

Àmbit:

Sector:

Àrea:

Acabats

Decoració

Observacions

Num. Frag.	Class.	Def. Fragm.	Tipo.	Tècnica	Pasta	Int.	Ext.	Int.	Ext.	Observacions
5	12055	SF		TO	GR					
1	12055	SF		TO	GO					
3	13106	SF		TO	AO					decoració
1	13106	SF		TO	AO					
2	13106	PE		TO	AO					
3	13106	VO	DRAG.24/25	TO	AO					
4	13108	VO	DRAG.29	TO	AO					vernís negre
5	13108	VO	LAMB.1							vernís negre
6	13108	SF								
3	13250	VO		TO	AO					
1	13250	FO		TO	AO					
48	13250	SF		TO	AO					
2	13251	VO		TO	AR					
1	13251	VO		TO	AR					
1	13251	PE		TO	AR					
10	13251	SF								
7	13258	VO		TO	AO					
2	13309	SF								
77	13310	SF								Tarraco
8	13310	VO	PASC.1							Tarraco
9	13310	VO	PASC.1							Tarraco
10	13310	NA	DRES.20							Possible Dressel 2/4
11	13310	PI								
1	20002	SF								
2	50002	SF								
6	50015	VO								

50

Num. Frag.	Class.	Def.Fragm.	Tipo.	Tècnica	Pasta	Decoració	Acabats	Observacions
Int.	Ext.	Int.	Ext.	Int.	Ext.	Int.	Ext.	Int.
25	12055	SF						grollera a torn
2	12055	FO		TO	AR			
5	12055	SF						
35	12055	PE						
33-34	12055	FO						
36-42	12055	VO						un amb decoració d'una fulla
3	13106	SF						
1	13106	VO	DRAG.19					
2	13106	VO	DRAG.24/25b					
3	13106	VO	DRAG.24/25					
4	13106	CR	DRAG.17					
55	13106	VO	DRAG.179					
56	13106	VO	DRAG.24/25b					
7	13108	SF						
5	13108	NA						
6	13108	VO						
7	13108	VO						
57	13110	VO						
3	13150	SF						
8	13150	FO						
7	13250	SF						gran contenidor
2	13250	NA						
1	13250	PE						
1	13250	CR						
41	13250	SF						
45	13250	PS	PTR					
46	13250	PS	PTR					
58	13250		TAP					fragment retallat
59	13250	PS	PTR					
60	13250	VO	MOR	TO	AO			
61	13250	VO	MOR	TO	AO			
1	13251	NA		TO	AR			
1	13251	PE		TO	AR			
1	13251	FO		TO	AR			
5	13251	SF		TO	AR			

Num. Frag.	Frag. Class.	Def. Fragim.	Tipo.	Tècnica	Pasta	DECORACIÓ		ACABATS		Observacions
						Int.	Ext.	Int.	Ext.	
						Int.	Ext.	Int.	Ext.	
62	1	1327	VO	TO	AO					
2	13309	SF								
73	1	13309	VO	DRES.7/11						
1	13310	CR								Pasta blanca
14	13310	SF								
89	13310	SF								Pascual 1 /Dressel 2/4
63	1	13310	PI	PASC.1						Pascual 1 /Dressel 2/4
64	1	13310	PI	PASC.1						Pascual 1 /Dressel 2/4
65	1	13310	PI	PASC.1						Pascual 1 /Dressel 2/4
66	1	13310	AN							
67	1	13310	VO							
68	1	13310	VO	PASC.1						Pasta blanquinosa
69	1	13310	VO	DRES.2/4						Pasta blanquinosa
70	1	13310	VO	PASC.1						Pasta blanquinosa
71	1	13310	VO	PASC.1						Pasta blanquinosa
72	1	13310	AN							Pasta blanquinosa
74	1	13310	PI	PASC.1						Pascual 1 /Dressel 2/4
75	1	13310	NA	PASC.1						
76	1	13310	NA							
77	1	13310	NA							
78	1	13310	NA							
43-44	2	13317	PS							lapis retallats
13	13320	SF								Dolia
1	13320	VO		TO	AO					
3	13320	SF								
183	13400	SF								
1	14002	AN								
2	14002	FO								recipients petits
2	14002	FO								recipients grans
2	14002	CR								
4	14002	SF								pasta amb molt desgreixant
4	14002	SF								
4	14002	PE	GER							
10	14002	PE	GER							
11	14002	PE	GER							
12	14002	NA								
13	14002	NA								
14	14002	NA								
15	14002	SF								penitlat incis

Àrea:

Sector:

Àmbit:

DECORACIÓ

ACABATS

Observacions

Num. Frag.	Class.	Def.Fragm.	Tipo.	Tècnica	Pasta	Int.	Ext.	Int.	Ext.	Observacions
16	1	14002								
24	1	14002	NA	GER						pasta amb molt desgreixant
25	1	14002	VO	TAP						producció itàlica
26	1	14002	FO							molt groller
27	1	14002	FO	UBU						possible unguentari
17-23	7	14002	VO							
14	14005	SF								
1	14005	VO								
32	1	14005	FO							
28-31	4	14005	PE							
47	1	20001	PS	CLA						clau amb cabota plana i cos quadrat
48	1	20001	PS	MON						
49	1	20001	PS	MON						
50	1	20002								
51	1	20002								ganxo/anel·la ??
52	1	20002								ganxo/anel·la ??
53	1	20002								placa
4	30000	SF								indeterminat
54	1	30000	VO	PAT						transparent
11	50005									decorat amb flors de colors/peça de color blau
7	50012									
2	50015	VO								
16	50015	SF								
1	60001									

Àmbit:

Sector:

Àrea:

Observacions

Ext.

Acabats

Int.

Ext.

Int.

Pasta

Tècnica

Tipo.

Def.Fragm.

Class.

Num. Frag.

Observacions

4	13250	SF								
1	13310	AN								
6	13310	SF								
1	13310	PJ								
2	13310	PJ								
3	13310	PJ								
4	13310	PJ								
20	13312	SF								
3	50015	VO								

UE: 158

Àmbit:

Sector:

ACABATS

Observacions

UE: 158

Àmbit:

Sector:

Observacions

Pasta

Tècnica

Tipo.

Def.Fragm.

Num. Frag. Class.

Pasta

Tècnica

Tipo.

Def.Fragm.

Num. Frag. Class.

Decoració Ext.

Int.

Ext.

Int.

Ext.

Acabats

Num. Frag. Class.	Def.Fragm.	Tipo.	Tècnica	Pasta	Decoració Ext.	Int.	Ext.	Acabats	Ext.	Observacions
2	13106	SF								
1	13250	NA								
8	13250	SF								
1	13251	SF								
4	13300	SF								
2	13312	SF								

UE: 161

Àmbit:

Sector:

Observacions

Pasta

Tècnica

Tipo.

Def.Fragm.

Num. Frag. Class.

Pasta

Tècnica

Tipo.

Def.Fragm.

Num. Frag. Class.

Decoració Ext.

Int.

Ext.

Int.

Ext.

Acabats

Num. Frag. Class.	Def.Fragm.	Tipo.	Tècnica	Pasta	Decoració Ext.	Int.	Ext.	Acabats	Ext.	Observacions
7	13250	SF								

UE: 168

Àmbit:

Sector:

Observacions

Pasta

Tècnica

Tipo.

Def.Fragm.

Num. Frag. Class.

Pasta

Tècnica

Tipo.

Def.Fragm.

Num. Frag. Class.

Decoració Ext.

Int.

Ext.

Int.

Ext.

Acabats

Num. Frag. Class.	Def.Fragm.	Tipo.	Tècnica	Pasta	Decoració Ext.	Int.	Ext.	Acabats	Ext.	Observacions
1	12055	SF								
2	13106	VO								
1	13106	SF								
1	13150	SF								decorat mab gotes alineades a la paret exterior
2	13150	SF								
1	13150	NA								
1	13250	VO								
1	13250	NA								
14	13250	SF								
1	13258	FO								
2	13300	SF								
1	30000	SF								
3	50005	SF								

UE: 175

Àmbit:

Sector:

Observacions

Pasta

Tècnica

Tipo.

Def.Fragm.

Num. Frag. Class.

Pasta

Tècnica

Tipo.

Def.Fragm.

Num. Frag. Class.

Decoració Ext.

Int.

Ext.

Int.

Ext.

Acabats

Num. Frag. Class.	Def.Fragm.	Tipo.	Tècnica	Pasta	Decoració Ext.	Int.	Ext.	Acabats	Ext.	Observacions
1	12055	CR								
3	12055	SF								
1	13106	SF								gotes exteriors

ACABATS

DECORACIÓ

Observacions

Num. Frag.	Class.	Def.Fragm.	Tipo.	Tècnica	Pasta	Int.	Ext.	Int.	Ext.	Observacions
1	13106	SF	DRAG.29b							possible enganxi amb 168-1
2	13116	PE								
1	13250	VO								
7	13250	SF								
6	13300	SF								
3	30000	VO								

ACABATS

DECORACIÓ

Observacions

Num. Frag.	Class.	Def.Fragm.	Tipo.	Tècnica	Pasta	Int.	Ext.	Int.	Ext.	Observacions
1	12055	FO	OLL	TO	GR					
19	13250	SF								
1	13250	VO		TO	AO					
1	13250	VO	GER	TO	AO					
1	13250	VO	GER	TO	AO					
5-6	13250	FO								
6	13251	SF								
1	13251	VO	TAP	TO	AR					
1	13251	VO	TAP	TO	AR					
1	13306	SF								
1	13310	NA								pasta blanca
6	13310	SF								
12	13310	SF			AO					
2	13310	VO	DRES.2/4							
1	13310	VO	PASC.1							
2	13312	SF								
3	50005	SF								
2	50015	VO								
5	50015	SF								

ACABATS

DECORACIÓ

Observacions

Num. Frag.	Class.	Def.Fragm.	Tipo.	Tècnica	Pasta	Int.	Ext.	Int.	Ext.	Observacions
4	13250	SF		TO	AO					

ACABATS

DECORACIÓ

Observacions

Num. Frag.	Class.	Def.Fragm.	Tipo.	Tècnica	Pasta	Int.	Ext.	Int.	Ext.	Observacions
1	13309	PI	DRES.20							

UE: 188

Àmbit:

Sector:

Àrea:

Observacions

ACABATS

DECORACIÓ

Pasta

Ext.

Int.

Ext.

Int.

Ext.

Tècnica

Tipo.

Def.Fragm.

Class.

Num. Frag.	Class.	Def.Fragm.	Tipo.	Tècnica	Pasta	Decoració	Acabats	Observacions
Int.	Ext.	Int.	Ext.	Int.	Ext.	Int.	Ext.	
1	71	SF	DRES.20					

UE: 189

Àmbit:

Sector:

Àrea:

Observacions

Acabats

Decoració

Pasta

Ext.

Int.

Ext.

Int.

Ext.

Tècnica

Tipo.

Def.Fragm.

Class.

9	13250	SF		TO	AO			
1	13251	FO		TO	AR			
1	13251	SF		TO	AR			

UE: 190

Àmbit:

Sector:

Àrea:

Observacions

Acabats

Decoració

Pasta

Ext.

Int.

Ext.

Int.

Ext.

Tècnica

Tipo.

Def.Fragm.

Class.

13	13250	SF						
3	13250	SF	GER	TO	AO			molt destruït
1	13250	VO	PTR					
1	13250	VO	GER	TO	AO			possible mateixa peça que núm. 1
2	13250	VL	GER	TO	AO			
3	13250	NA	GER	TO	AO			
1	13251	VO						
1	13251	SF						
2	13310	SF						pasta blanca
8	13310	SF						
4	13310	PI						
5	13310	PI						
2	13320	SF						
2	50005	SF						
1	50015							
1	60054							

UE: 192

Àmbit:

Sector:

Àrea:

Observacions

Acabats

Decoració

Pasta

Ext.

Int.

Ext.

Int.

Ext.

Tècnica

Tipo.

Def.Fragm.

Class.

3	12055	SF						
9	12055	SF		TO	GR			incisions formant retícula a l'interior
1	13106	VO	DRAG.37					
2	13106	VO	DRAG.15/17					
3	13116	VO						
1	13250	VO						
62	13250	SF						

Àmbit:

Sector:

Àrea:

Observacions

ACABATS

DECORACIÓ

Num. Frag.	Class.	Def.Fragm.	Tipo.	Tècnica	Pasta	Int.	Ext.	Int.	Ext.	Observacions
7	1	13250	VO	TAP						
10	1	13250	FO	MOR						
2	2	13251	SF							
8	1	13251	PE							
4	1	13258	VO	LAMB.10B						molt rodada
5	1	13258	VO	LAMB.10A						molt rodada
6	1	13258	VL	LAMB.10A						
1	1	13310	VO							
32	13310	SF								
1	13310	NA		DRES 2/4						
1	30000	SF								
1	40009	SF								
2	50015	SF								
1	50015	VO								dent de canit / i ovi crapri
2	60001									
1	60001	AOP								

UE: 197

Àmbit:

Sector:

Àrea:

Observacions

Acabats

Decoració

Num. Frag.	Class.	Def.Fragm.	Tipo.	Tècnica	Pasta	Int.	Ext.	Int.	Ext.	Observacions
9	13250	SF								
4	13251	SF								
8	13310	SF								
3	13320	SF								
1	60054									

UE: 200

Àmbit:

Sector:

Àrea:

Observacions

Acabats

Decoració

Num. Frag.	Class.	Def.Fragm.	Tipo.	Tècnica	Pasta	Int.	Ext.	Int.	Ext.	Observacions
16	13210	SF								
2	13210	NA								
1	13258	VO	LAMB.10B							

UE: 202

Àmbit:

Sector:

Àrea:

Observacions

Acabats

Decoració

Num. Frag.	Class.	Def.Fragm.	Tipo.	Tècnica	Pasta	Int.	Ext.	Int.	Ext.	Observacions
6	12055	SF		TO	GR					AL
3	12055	SF		TO	GR					AL
1	12055	FO		TO	GR					AL

Àrea:

Àmbit:

Sector:

Observacions

ACABATS

DECORACIÓ

Int.

Ext.

Int.

Pasta

Tècnica

Tipo.

Def.Fragm.

Class.

Num. Frag.

Num. Frag.	Class.	Def.Fragm.	Tipo.	Tècnica	Pasta	DECORACIÓ	ACABATS	Observacions
						Int.	Ext.	
14	1	12055	VO	TO	GR		AL	
	1	13106	SF	TO	AO		MO	
2	2	13106	SF	DRAG.17	AO			
1	1	13108	PE	TO	AO			
138	138	13250	SF	TO	AO			
2	1	13250	VO	GER	AO			
3	1	13250	VO	GER	AO			
4	1	13250	VO	GER	AO			
5	1	13250	VO	GER	AO			
6-7	3	13250	FO	TO	AO			
8-11	4	13250	PE	GER	AO			
	3	13251	SF	TO	AO			
	1	13251	FO					
12	1	13251	VO					
13	1	13251	VO					
17	17	13309	SF					
16	1	13309	PI	DRES.20				
17	1	13309	VO	DRES.20				
24	1	13309	VO	DRES.20				
29	1	13309	NA	DRES.20				
30	1	13309	NA	DRES.20				
	1	13310	CR					
66	66	13310	SF					marca - LLC -
15	1	13310	PI					
18	1	13310	VO	DRES.2/4				
19	1	13310	VO	PASC.1				
20	1	13310	VO	DRES.2/4				
21	1	13310	VO	PASC.1				
22	1	13310	VO	DRES.2/4				pasta blanca
23	1	13310	VO	DRES.2/4				pasta blanca
25	1	13310	NA	PASC.1				
26	1	13310	NA					
27	1	13310	NA					
28	1	13310	NA					
31	1	13310	NA	PASC.1				
32	1	13310	NA					
33	1	13310	AN					
34	1	13310	AN					
35	1	13310	AN					

Àrea: Sector: Àmbit:

DECORACIÓ ACABATS Observacions

Num. Frag.	Class.	Def.Fragm.	Tipo.	Tècnica	Pasta	Int.	Ext.	Int.	Ext.	Observacions
36	1	13310	AN							
	10	13320	SF							
	1	13320	FO							
	1	20001	ESR							
	3	20002	¿							perforació central
	1	40005								
	13	50005								
	4	50015	VO							
	2	60001								

Àrea: Sector: Àmbit:

DECORACIÓ ACABATS Observacions

Num. Frag.	Class.	Def.Fragm.	Tipo.	Tècnica	Pasta	Int.	Ext.	Int.	Ext.	Observacions
3	1	13104	VO	GOUD.28						
4	1	13104	VO	GOUD.28						
1	1	13106	PE	DRAG.17						decorat
2	1	13106	SF							possible Hermet 12 o Dressel 11
5	1	13106	PE							
	1	13250	SF							
	9	13300	SF							

Àrea: Sector: Àmbit:

DECORACIÓ ACABATS Observacions

Num. Frag.	Class.	Def.Fragm.	Tipo.	Tècnica	Pasta	Int.	Ext.	Int.	Ext.	Observacions
12	13250	SF								
5	13310	SF								
1	13310	PI								
2	13310	VO	DRES.2/4							pasta blanca
1	50005	SF								
2	50015	SF								

Àrea: Sector: Àmbit:

DECORACIÓ ACABATS Observacions

Num. Frag.	Class.	Def.Fragm.	Tipo.	Tècnica	Pasta	Int.	Ext.	Int.	Ext.	Observacions
3	12055	SF								
1	12055	VO								
1	12055	FO								
1	13055	SF								
2	13106	SF								

UE: 208

Àmbit:

Sector:

Àrea:

Observacions

ACABATS

DECORACIÓ

Observacions

Ext.

Int.

Ext.

Pasta

Tècnica

Tipo.

Def.Fragm.

Class.

Num. Frag.	Class.	Def.Fragm.	Tipo.	Tècnica	Pasta	DECORACIÓ	ACABATS	Observacions
						Int.	Int.	
6	13250	SF						
1	13250	VO	GER					
1	13251	SF						
1	13310	SF					VI	possible contaminació
1	14100	SF						
1	30000	VO						
2	30000	SF						millefiori

UE: 209

Àmbit:

Sector:

Àrea:

Observacions

Acabats

Decoració

Pasta

Tècnica

Tipo.

Def.Fragm.

Class.

Num. Frag.	Class.	Def.Fragm.	Tipo.	Tècnica	Pasta	Decoració	Acabats	Observacions
						Int.	Int.	
17	12055	SF		TO	GR			
4	12055	SF		TO	GO			
1	12055	VO	OLL	TO	GR			
2	12055	FO	OLL	TO	GR			
3	12055	VO	OLL	TO	GO			
1	13106	SF						
32	13250	SF						
1	13250	PE						
1	13258	SF						
4	13258	VO	TAP					
7	13310	SF						pasta blanca
10	13310	SF						
2	13320	SF						
6	13351	VO						
7	13351	PE						

UE: 210

Àmbit:

Sector:

Àrea:

Observacions

Acabats

Decoració

Pasta

Tècnica

Tipo.

Def.Fragm.

Class.

Num. Frag.	Class.	Def.Fragm.	Tipo.	Tècnica	Pasta	Decoració	Acabats	Observacions
						Int.	Int.	
3	13250	SF						
1	13250	VO						
1	13251	SF						
1	14002	NA						
1	14005	VO	OLL					
1	14103	SF						

166

UE: 213

Àmbit:

Sector:

ACABATS

Observacions

UE: 213

Àmbit:

Sector:

ACABATS

Observacions

UE: 214

Àmbit:

Sector:

ACABATS

Observacions

UE: 223

Àmbit:

Sector:

ACABATS

Observacions

UE: 227

Àmbit:

Sector:

ACABATS

Observacions

Num. Frag.	Class.	Def.Fragm.	Tipo.	Tècnica	Pasta	Decoració	Ext.	Int.	Àmbit:
Num. Frag.	Class.	Def.Fragm.	Tipo.	Tècnica	Pasta	Decoració	Ext.	Int.	Àmbit:
3	13250	SF							UE: 213

Num. Frag.	Class.	Def.Fragm.	Tipo.	Tècnica	Pasta	Decoració	Ext.	Int.	Àmbit:
4	13106	SF							UE: 214
1	13106	VO	DRAG.29b						
2	13106	VO	DRAG.37a						
3	13106	VO	DRAG.37a						
2	13250	VO							
29	13250	SF							
4	13250	VO	TAP						
3	13251	SF							
1	13310	SF							
6	13310	NA							
1	13320	SF							
5	30000	FO	UGU						UE: 223

Num. Frag.	Class.	Def.Fragm.	Tipo.	Tècnica	Pasta	Decoració	Ext.	Int.	Àmbit:
2	13250	SF							UE: 227
1	13251	SF							

Num. Frag.	Class.	Def.Fragm.	Tipo.	Tècnica	Pasta	Decoració	Ext.	Int.	Àmbit:
2	12055	SF		TO	GR			AL	UE: 227
1	13306	SF							
7	13309	SF	DRES.20						
3	13309	VO	DRES.20B/C						
4	13309	VO	DRES.20B/C						
9	13309	AN							
10	13309	AN	DRES.20						alt imperial
33	13310	SF							

UE: 227

Àmbit:

Sector:

Àrea:

ACABATS

DECORACIÓ

Observacions

Num. Frag.	Class.	Def.Fragm.	Tipo.	Tècnica	Pasta	Int.	Ext.	Int.	Ext.	Observacions
5	13310	SF	?							les nùms. 11,12 i 13 del mateix tipus que les informes
2	13310	SF	DRES.20							
5	13310	VO	DRES.24							
6	13310	PI								
7	13310	NA	PASC.1							trilobulada
8	13310	NA								àmfora indeterminada
11	13310	FO	?							àmfora indeterminada
12	13310	FO	?							
13	13310	VO	?							
1	13320	VO		TO	AO					
2	13320	VO		TO	AO					pedra irregular amb perforació central
1	40005									

UE: 229

Àmbit:

Sector:

Àrea:

ACABATS

DECORACIÓ

Observacions

Num. Frag.	Class.	Def.Fragm.	Tipo.	Tècnica	Pasta	Int.	Ext.	Int.	Ext.	Observacions
6	13300	SF								
1	13300	VO								pasta blanca
2	13300	NA								pasta blanca

UE: 230

Àmbit:

Sector:

Àrea:

ACABATS

DECORACIÓ

Observacions

Num. Frag.	Class.	Def.Fragm.	Tipo.	Tècnica	Pasta	Int.	Ext.	Int.	Ext.	Observacions
1	13310	VO	PASC.1							
1	13310	PI	PASC.1							
1	23	SF	PASC.1							

UE: 304

Àmbit:

Sector:

Àrea:

ACABATS

DECORACIÓ

Observacions

Num. Frag.	Class.	Def.Fragm.	Tipo.	Tècnica	Pasta	Int.	Ext.	Int.	Ext.	Observacions
4	13250	SF								
1	13258	VO	TAP							

UE: 305

Àmbit:

Sector:

Àrea:

ACABATS

DECORACIÓ

Observacions

Num. Frag.	Class.	Def.Fragm.	Tipo.	Tècnica	Pasta	Int.	Ext.	Int.	Ext.	Observacions
1	13106	VO	DRAG.37							

100

UE: 318

Àmbit:

Sector:

Observacions

UE: 318

Àmbit:

Sector:

Observacions

àmbit sencera sense vora ni pivot

UE: 354

Àmbit:

Sector:

Observacions

UE: 359

Àmbit:

Sector:

Observacions

UE: 362

Àmbit:

Sector:

Observacions

UE: 364

Àmbit:

Sector:

Observacions

Àrea:

Pasta

Tècnica

Tipo.

Def.Fragm.

Class.

Num. Frag.

Àrea:

Pasta

Tècnica

Tipo.

Def.Fragm.

Class.

Num. Frag.

AO

TO

AO

SF

13304

3

AO

TO

AO

SF

13312

80

Àrea:

Pasta

Tècnica

Tipo.

Def.Fragm.

Class.

Num. Frag.

Pasta

Tècnica

Tipo.

Def.Fragm.

Class.

Num. Frag.

Pasta

Tècnica

Tipo.

Def.Fragm.

Class.

Num. Frag.

Pasta

Tècnica

Tipo.

Def.Fragm.

Class.

Num. Frag.

Pasta

Tècnica

Tipo.

Def.Fragm.

Class.

Num. Frag.

Pasta

Tècnica

Tipo.

Def.Fragm.

Class.

Num. Frag.

Pasta

Tècnica

Tipo.

Def.Fragm.

Class.

Num. Frag.

Pasta

Tècnica

Tipo.

Def.Fragm.

Class.

Num. Frag.

Pasta

Tècnica

Tipo.

Def.Fragm.

Class.

Num. Frag.

Pasta

Tècnica

Tipo.

Def.Fragm.

Class.

Num. Frag.

Pasta

Tècnica

Tipo.

Def.Fragm.

Class.

Num. Frag.

Pasta

Tècnica

Tipo.

Def.Fragm.

Class.

Num. Frag.

Pasta

Tècnica

Tipo.

Def.Fragm.

Class.

Num. Frag.

Pasta

Tècnica

Tipo.

Def.Fragm.

Class.

Num. Frag.

Pasta

Tècnica

Tipo.

Def.Fragm.

Class.

Num. Frag.

Pasta

Tècnica

Tipo.

Def.Fragm.

Class.

Num. Frag.

Pasta

Tècnica

Tipo.

Def.Fragm.

Class.

Num. Frag.

Pasta

Tècnica

Tipo.

Def.Fragm.

Class.

Num. Frag.

Pasta

Tècnica

Tipo.

Def.Fragm.

Class.

Num. Frag.

UE: 365

Àrea:		Sector:		Àmbit:	
Num. Frag.	Class.	Def.Fragm.	Tipo.	Tècnica	Pasta
DECORACIÓ					
				Int.	Ext.
				Int.	Ext.
Observacions					

UE: 365

Àrea:		Sector:		Àmbit:	
Num. Frag.	Class.	Def.Fragm.	Tipo.	Tècnica	Pasta
2	13250	SF			
1	50021	VO			
Observacions					

fragment de columna fet d'argila

UE: 374

Àrea:		Sector:		Àmbit:	
Num. Frag.	Class.	Def.Fragm.	Tipo.	Tècnica	Pasta
DECORACIÓ					
				Int.	Ext.
				Int.	Ext.
Observacions					

UE: 178 -UF6

Àrea:		Sector:		Àmbit:	
Num. Frag.	Class.	Def.Fragm.	Tipo.	Tècnica	Pasta
6	13250	SF			
1	13258	VO	LAMB.10?		
Observacions					

UE: 326-UF9

Àrea:		Sector:		Àmbit:	
Num. Frag.	Class.	Def.Fragm.	Tipo.	Tècnica	Pasta
1	12055	FO		TO	GR
1	12055	SF		TO	GR
3	13250	SF			
6	13251	FO			
4	13300	SF			
1	30000	PE			
Observacions					

mateixa peça

UE: 328-UF9

Àrea:		Sector:		Àmbit:	
Num. Frag.	Class.	Def.Fragm.	Tipo.	Tècnica	Pasta
1	12055	SF			
1	13250	NA			
2	13250	SF			
18	13300	SF			
9	13312	SF			
Observacions					

OK

UE: 305-UF13

Àrea:
Sector: DECORACIÓ
Int. Ext. Observacions

Àmbit:
ACABATS
Int. Ext. Observacions

UE: 305-UF13

Àrea:
Sector: DECORACIÓ
Int. Ext. Observacions

Àmbit:
ACABATS
Int. Ext. Observacions

Num. Frag.	Class.	Def.Fragm.	Tipo.	Tècnica	Pasta	Decoració	Ext.	Int.	Acabats	Ext.	Observacions
1	13106	PE									
1	13106	SF									motius florals
1	13106	SF									
1	13106	CR	DRAG.17								
1	13106	VO	DRAG.37								
7	13115	FO									
8	13115	PE									acanalat exterior
2	13250	SF									
42	13250	SF									
10	13250	VO	TAP								
11	13250	VO	OLL								
1	13251	FO									
4	13251	SF									
2	13258	VO									
3	13258	VO	LAMB.10A								
4	13258	VO	LAMB.10A								
5	13258	VO	LAMB.10A								
6	13258	VO	LAMB.10B								
9	13258	PE									
13	13258	FO									
19	13300	SF									
77	13312	SF									
12	13312	VO	KEAY55								

UE: 308-UF13

Àrea:
Sector: DECORACIÓ
Int. Ext. Observacions

Àmbit:
ACABATS
Int. Ext. Observacions

UE: 309-UF13

Àrea:
Sector: DECORACIÓ
Int. Ext. Observacions

Àmbit:
ACABATS
Int. Ext. Observacions

Num. Frag.	Class.	Def.Fragm.	Tipo.	Tècnica	Pasta	Decoració	Ext.	Int.	Acabats	Ext.	Observacions
2	13310	SF									
4	13250	SF									

UE: 347-UF19

Àmbit:

Sector:

Àrea:

Observacions

ACABATS
Int. Ext.

DECORACIÓ
Int. Ext.

Pasta

Tècnica

Num. Frag. Class. Def.Fragm. Tipo.

UE: 347-UF19

Àmbit:

Sector:

Àrea:

Observacions

ACABATS
Int. Ext.

DECORACIÓ
Int. Ext.

Pasta

Tècnica

Num. Frag. Class. Def.Fragm. Tipo.

Num. Frag.	Class.	Def.Fragm.	Tipo.	Tècnica	Pasta	Decoració	Ext.	Int.	Acabats	Ext.	Observacions
1	13250	SF									
1	13257	SF									
9	13300	SF									
11	13312	SF									
1	13320	SF									
1	50015	VO									
1	60054										

UE: 149/202

Àmbit:

Sector:

Àrea:

Observacions

ACABATS
Int. Ext.

DECORACIÓ
Int. Ext.

Pasta

Tècnica

Num. Frag. Class. Def.Fragm. Tipo.

Num. Frag.	Class.	Def.Fragm.	Tipo.	Tècnica	Pasta	Decoració	Ext.	Int.	Acabats	Ext.	Observacions
1	13106	SF									
16	13250	SF									
2	13309	SF									
8	13310	SF									
1	13310	NA	DRES.2/4								

Memòria dels resultats obtinguts en l'excavació arqueològica al jaciment de Sant Pau
núm 116, cantonada amb Reina Amàlia i Carrer Carretes. (Barcelona, Barcelonès).

ANNEX 3: INVENTARI FOTOGRÀFIC

Num.	Sector	UE
1		
Vista general del rebaix realitzat per la màquina giratòria. Al fons de la imatge es veu com carrega un dels camions.		
2		
Vista puntual de la cullera de la giratòria plena de terra. En la resta de la imatge s'aprecia que la fonamentació dels nous edificis ja s'ha iniciat.		
3		
Vista des del S de tota la zona afectada per la intervenció arqueològica abans de desmontar els murs moderns.		
4		
Vista des del NE de la zona afectada per la intervenció arqueològica.		
5		
Vista des del NE de la zona afectada per la intervenció arqueològica. Es veu tota la façana mantinguda per l'obra.		
6		
Vista des del SO de la zona afectada per la intervenció arqueològica. Tot el perímetre que s'ha conservat sense rebaixar és per sobre del fonament de la façana.		
7		139
En efectuar el rebaix per ubicar-hi la grua afectaren diferents nivells romans. A la diapositiva s'aprecia la localització en el tall de restes d'una estructura		
8		139
En efectuar el rebaix per ubicar-hi la grua afectaren diferents nivells romans. A la diapositiva s'aprecia la localització en el tall de restes d'una estructura		
9		
Màquina giratòria efectuant la demolició, amb el martell compresor, dels fonaments .		
10		
Màquina giratòria efectuant la demolició, amb el martell compresor, dels fonaments .		
11		102 103
Retall (UE 102) que deixà la cullera de la giratòria. En la diapositiva es veu com talla el pou UE 103. Vista des del S.		
12		102 103
Retall (UE 102) que deixà la cullera de la giratòria. En la diapositiva es veu com talla el pou UE 103. Vista des de l'O.		
13		102 103
Retall (UE 102) que deixà la cullera de la giratòria. En la diapositiva es veu com talla el pou UE 103. Vista de de l'E.		
14		103
Vista des del S del pou UE 103.		
15		103
Vista puntual del pou UE 103. Es pot apreciar en les parets com conserva molt desgastats els retalls dels graons de l'escala.		

Num.	Sector	UE
31	139 140 204	Fonaments UE 139 i UE 140. Punt d'unió de les dues estructures. Les teules que hi han a l'esquerra són el rebliment . UJE 204. de la sitja UJE 203.
32	140	Alçat del fonament UE 140. Conserva dues filades de pedra, a més s'aprecia com es lliura a UE 139.
33	140	Alçat del fonament UE 140. Conserva dues filades de pedra, a més s'aprecia com es lliura a UE 139.
34	140	Alçat del fonament UE 140. Conserva dues filades de pedra, a més s'aprecia com es lliura a UE 139.
35	139 140	Vista des de l'O de tot el fonament UE 139 i de l'UE 140. Es pot observar que són estructures molt malmeses.
36	139 140	Vista des de l'O de tot el fonament UE 139 i de l'UE 140. Es pot observar que són estructures molt malmeses.
37		Vista des de l'NE de tot el fonament UE 139 i de l'UE 140. Es pot observar que són estructures molt malmeses.
38		Vista des de l'NE de tot el fonament UE 139 i de l'UE 140. Es pot observar que són estructures molt malmeses.
39	141	Restes del fonament UE 141. Vista des del SO.
40	141	Restes del fonament UE 141. Vista des del SE.
41	141	Restes del fonament UE 141. Vista des del SO
42	141	Restes del fonament UE 141. Vista des del NE
43	198	Sitja UE 198. De petit tamany, excavada a l'argila.
44	198	Sitja UE 198. De petit tamany, excavada a l'argila.
45	203	Sitja UE 203. La seva excavació ha permés veure l'alçat dels fonament UE 139 i 140, així com aconseguir una datació <i>nost auem</i> ner aquestes.
46	203	Sitja UE 203. La seva excavació ha permés veure l'alçat dels fonament UE 139 i 140, així com aconseguir una datació <i>nost auem</i> ner aquestes.

175

Num.	Sector	UE
47	196	Sitja UE 196, de base concava i excavada a les argiles.
48	196	Sitja UE 196, de base concava i excavada a les argiles.
49	196	Sitja UE 196, de base concava i excavada a les argiles.
50	205	Sitja UE 205, de base concava i excavada a les argiles.
51	205	Sitja UE 205, de base concava i excavada a les argiles.
52	207	Retall irregular de base plana excavat a les argiles. Es deconeix la seva funció.
53	207	Retall irregular de base plana excavat a les argiles. Es deconeix la seva funció.
54	207	Retall irregular de base plana excavat a les argiles. Es deconeix la seva funció.
55	178	Aliniació de pedres que en un primer moment es pensava que podria marcar una tomba. La part inferior on estan les teules marquen el rebliment de la sitja IIF 198.
56	178	Aliniació de pedres que en un primer moment es pensava que podria marcar una tomba. La part inferior on estan les teules marquen el rebliment de la sitja IIF 198.
57	178	Aliniació de pedres que en un primer moment es pensava que podria marcar una tomba. La part inferior on estan les teules marquen el rebliment de la sitja IIF 198.
58	178	Aliniació de pedres que en un primer moment es pensava que podria marcar una tomba. La part inferior on estan les teules marquen el rebliment de la sitja IIF 198.
59	211	Rasa que travessa el jaciment en el SO reblert amb argiles molt toves. El material recuperat el situa a finals del segle XVII o començament del XVIII. Vista des del NO.
60	211	Rasa que travessa el jaciment en el SO reblert amb argiles molt toves. El material recuperat el situa a finals del segle XVII o començament del XVIII. Vista des del SO.
61	139 140 141 160 194 196 198 201 203 205 207	Vista general des del NO de totes les estructures i retalls romans localitzats en la part central del jaciment
62	139 140 141 160 194 196 198 201 203 205 207	Vista general des del NO de totes les estructures i retalls romans localitzats en la part central del jaciment

176

Num.	Sector	UE										
		139	140	141	160	194	196	201	203	205	207	
63												Vista general des del SE de totes les estructures i retalls romans localitzats en la part central del jaciment
64												Vista general des del SE de totes les estructures i retalls romans localitzats en la part central del jaciment
65												L'extrem SO del jaciment, acabades les estructures, no va proporcionar cap tipus d'estructures, només algun estrat amb material molt minso
66												L'extrem SO del jaciment, acabades les estructures, no va proporcionar cap tipus d'estructures, només algun estrat amb material molt minso
67		188	189									Localització de l'àmfora clavada a terra UE 188.
68		188	189									Localització de l'àmfora clavada a terra UE 188.
69		188										L'àmfora UE 188 un vegada estrat el seu rebliment UE 189.
70		188										L'àmfora UE 188 un vegada estrat el seu rebliment UE 189.
71		191										Retall irregular localitzat a límit E del jaciment un cop acabat el seu buidat. Estava excavat a l'argila i no ha estat possible de delimitar -lo completament donat que estava efectat per nombroses estructures i retalls. Ha
72		191										Retall irregular localitzat a límit E del jaciment un cop acabat el seu buidat. Estava excavat a l'argila i no ha estat possible de delimitar -lo completament donat que estava efectat per nombroses estructures i retalls. Ha
73		191										Retall irregular localitzat a límit E del jaciment un cop acabat el seu buidat. Estava excavat a l'argila i no ha estat possible de delimitar -lo completament donat que estava efectat per nombroses estructures i retalls. Ha
74												Vista general des de l'E, del sector de la necròpolis localitzada en la primera fase. 7 tombes paral.leles a excençió de l'UF 7 que té un sentit contrari.
75												Vista general des de l'E, del sector de la necròpolis localitzada en la primera fase. 7 tombes paral.leles a excençió de l'UF 7 que té un sentit contrari.
76												Vista general des del S, del sector de la necròpolis localitzada en la primera fase. 7 tombes paral.leles a excençió de l'UF 7 que té un sentit contrari. A l'esquerra de l'imatge es veu l'única tomba amb fossa simple.
77												Vista general des del S, del sector de la necròpolis localitzada en la primera fase. 7 tombes paral.leles a excençió de l'UF 7 que té un sentit contrari. A l'esquerra de l'imatge es veu l'única tomba amb fossa simple.

Num.	Sector	UE
78		
Vista general des del S, del sector de la necròpolis localitzada en la primera fase. 7 tombes paral.leles a excenció de l'UF 7 que té un sentit contrari. A l'esquerra de l'imatge es veu l'única tomba amb fossa simple.		
79		
Vista general des de l'O, del sector de la necròpolis localitzada en la primera fase. 7 tombes paral.leles a excenció de l'UF 7 que té un sentit contrari. A l'esquerra de l'imatge es veu l'única tomba amb fossa simple.		
80		
Vista general des del S, del sector de la necròpolis localitzada en la primera fase. 7 tombes paral.leles a excenció de l'UF 7 que té un sentit contrari. A l'esquerra de l'imatge es veu l'única tomba amb fossa simple.		
81		
Vista general des del N, del sector de la necròpolis localitzada en la primera fase. 7 tombes paral.leles a excenció de l'UF 7 que té un sentit contrari.		
82		
Vista general des del S, del sector de la necròpolis localitzada en la primera fase. 7 tombes paral.leles a excenció de l'UF 7 que té un sentit contrari.		
83	UF1	162
Esquelet de l'UF 1.		
84	UF1	162
Esquelet de l'UF 1.		
85	UF1	162
Esquelet de l'UF 1.		
86	UF1	162
Esquelet de l'UF1, vista lateral.		
87	UF1	162
Vista puntual de tòrax i crani de l'esquelet de l'UF1.		
88	UF1	162
Vista puntual del crani de l'UF 1.		
89	UF1	162
Vista puntual de les caderes i mans de l'esquelet de l'UF1.		
90	UF1	162
Vista puntual dels peus de l'esquelet de l'UF1.		
91	UF1	162 156
Esquelet de l'UF 1 i el contenidor de l'UF2. Vista des del SE.		
92	UF2	122
Localització de la fossa d'inhumació de l'UF 2.		
93	UF2	122 123
Fossa d'inhumació de l'UF2 i el seu reblliment format principalment per pedres i material constructiu.		

Num.	Sector	UE	
94	UF2	122 123	Fossa d'inhumació de l'UF2 i el seu rebliment format principalment per pedres i material constructiu.
95	UF2	156	Aflorament del vèrtex superior del contenidor de l'UF 2.
96	UF2	156	Aflorament del vèrtex superior del contenidor de l'UF 2.
97	UF2	156	Aflorament del vèrtex superior del contenidor de l'UF 2.
98	UF2	156	Aflorament del vèrtex superior del contenidor de l'UF 2. La seva relació en vers les cobertes de les UF 4, 5 i 6.
99	UF2	156	Contenidor de l'UF 2. Tot el seu perímetre està ple d'ossos, degut a que la tomba va destruir una d'anterior, l'UF 3. Aquest ossos són de l'esquelet de la tomba inferior.
100	UF2	156	Contenidor de l'UF 2. Tot el seu perímetre està ple d'ossos, degut a que la tomba va destruir una d'anterior, l'UF 3. Aquest ossos són de l'esquelet de la tomba inferior.
101	UF2	156	Contenidor de l'UF 2. Tot el seu perímetre està ple d'ossos, degut a que la tomba va destruir una d'anterior, l'UF 3. Aquest ossos són de l'esquelet de la tomba inferior.
102	UF2	165	Esquelet de la tomba UF2.
103	UF2	165	Esquelet de la tomba UF2.
104	UF2	165	Esquelet de la tomba UF 2.
105	UF2	165	Esquelet de la tomba UF 2.
106	UF2	165	Vista puntual del crani de l'esquelet de la tomba UF2.
107	UF2	165	Vista puntual del tòrax de l'esquelet de la tomba UF2.
108	UF2	165	Vista puntual de caderes i mans del l'esquelet de la tomba UF2.
109	UF2	165	Vista puntual dels genoll de l'esquelet de la tomba UF2.

Num.	Sector	UE
110	UF2	165
Vista puntual dels peus de l'esquelet de la tomba UF2.		
111	UF3	166 172 173 228 229
Restes de l'esquelet conservat i fossa d'inhumació de la tomba UF3.		
112	UF3	166 172 173 228 229
Restes de l'esquelet conservat i fossa d'inhumació de la tomba UF3.		
113	UF3	166 172 173 228 229
Restes de l'esquelet conservat i fossa d'inhumació de la tomba UF3.		
114	UF3	166
Part del tòrax conservat <i>in situ</i> de la tomba UF3.		
115	UF3	172 228 229
Fossa d'inhumació de la tomba UF3. Presenta aliniació de pedres a banda i banda de l'interior de la fossa		
116	UF3	172 228 229
Fossa d'inhumació de la tomba UF3. Presenta aliniació de pedres a banda i banda de l'interior de la fossa		
117	UF3	172 228 229
Fossa d'inhumació de la tomba UF3. Presenta aliniació de pedres a banda i banda de l'interior de la fossa		
118	UF6	121 167 174
Vista des del SO de les cobertes d' <i>opus signinum</i> de les tombes UF4, 5, 6.		
119	UF6	121 167 174
Vista des del SO de les cobertes d' <i>opus signinum</i> de les tombes UF4, 5, 6.		
120	UF6	121 167 174
Vista des del S de les cobertes d' <i>opus signinum</i> de les tombes UF4, 5, 6.		
121	UF6	121 167 174
Vista des del S de les cobertes d' <i>opus signinum</i> de les tombes UF4, 5, 6.		
122	UF4	167
Vista des del sud de la cobeta d' <i>opus signinum</i> de l'UF 4. En la diapositiva surt per error UE 121.		
123	UF5	174
Vista des del sud de la cobeta d' <i>opus signinum</i> de l'UF 5. En la diapositiva surt per error UE 121.		
124	UF6	121
Vista des del sud de la cobeta d' <i>opus signinum</i> de l'UF 6. És de les tres la millor conservada presentant planta quadrangular.		
125	UF6	121
Vista des del sud de la cobeta d' <i>opus signinum</i> de l'UF 6. És de les tres la millor conservada presentant planta quadrangular.		

Num.	Sector	UE
126	UF6	121
Vista des de l'O de la cobeta d' <i>opus signinum</i> de l'UF 6. És de les tres la millor conservada presentant planta quadrangular. En diapositiva es veu perfectament el material amb el que està construït		
127	UF4	171 176 179
Vista general des de l'E, dels tres contenidors de les tombes UF 4, 5, 6.		
128	UF4	171 176 179
Vista general des del S, dels tres contenidors de les tombes UF 4, 5, 6.		
129	UF4	171 176 179
Vista general des de l'E, dels tres contenidors de les tombes UF 4, 5, 6.		
130	UF4	171 176 179
Vista general des del N, dels tres contenidors de les tombes UF 4, 5, 6.		
131	UF4	171 176 179
Vista general des de l'E, dels tres contenidors de les tombes UF 4, 5, 6.		
132	UF4	171 176 179
Vista general des del S, dels tres contenidors de les tombes UF 4, 5, 6.		
133	UF4	171
Contenedor de la tomba UF4, realitzat amb <i>tegulae</i> a dobles vessant i <i>imbrices</i> en les juntes.		
134	UF4	171
Contenedor de la tomba UF4, realitzat amb <i>tegulae</i> a dobles vessant i <i>imbrices</i> en les juntes.		
135	UF4	171
Contenedor de la tomba UF4, realitzat amb <i>tegulae</i> a dobles vessant i <i>imbrices</i> en les juntes.		
136	UF4	171
Contenedor de la tomba UF4, realitzat amb <i>tegulae</i> a dobles vessant i <i>imbrices</i> en les juntes. Al seu costat el contenidor de la tomba UF5.		
137	UF4	171
Contenedor de la tomba UF4, realitzat amb <i>tegulae</i> a dobles vessant i <i>imbrices</i> en les juntes. Al seu costat el contenidor de la tomba UF5.		
138	UF4	171
Contenedor de la tomba UF4, realitzat amb <i>tegulae</i> a dobles vessant i <i>imbrices</i> en les juntes. Al seu costat el contenidor de la tomba UF5.		
139	UF4	222
Esquelet de la tomba UF4.		
140	UF4	222
Esquelet de la tomba UF4.		
141	UF4	222
Esquelet de la tomba UF4.		

Num.	Sector	UE	
142	UF4	222	Esquelet de la tomba UF4.
143	UF4	222	Vista puntual dels peus de l'esquelet de la tomba UF4.
144	UF4	222	Vista puntual de la cadera i mans de l'esquelet de la tomba UF4.
145	UF4	222	Vista puntual del tòrax de l'esquelet de la tomba UF4.
146	UF4	222	Vista puntual del crani de l'esquelet de la tomba UF4.
147	UF4	222	Vista puntual del crani de l'esquelet de la tomba UF4.
148	UF5	176	Contenedor de la tomba UF 5. Realitzat només amb <i>tegula</i> a doble vessant.
149	UF5	176	Contenedor de la tomba UF 5. Realitzat només amb <i>tegula</i> a doble vessant.
150	UF5	176	Contenedor de la tomba UF 5. Realitzat només amb <i>tegula</i> a doble vessant. Per error surt en la diapositiva com UFE 175.
151	UF5	176	Contenedor de la tomba UF 5. Realitzat només amb <i>tegula</i> a doble vessant. Per error surt en la diapositiva com UFE 175.
152	UF5	176	Contenedor de la tomba UF 5. Realitzat només amb <i>tegula</i> a doble vessant. Per error surt en la diapositiva com UFE 175.
153	UF5	224	Esquelet de la tomba UF5.
154	UF5	224	Esquelet de la tomba UF5.
155	UF5	224	Esquelet de la tomba UF5.
156	UF5	224 222	Esquelet de la tomba UF5. A la seva dreta l'UE 222.
157	UF5	224	Vista puntual del tòrax i crani de l'esquelet de la tomba UF5.

Num.	Sector	UE
158	UF5	224
Vista puntual del crani de l'esquelet de la tomba UF5.		
159	UF5	224
Vista puntual del tòrax de l'esquelet de la tomba UF5.		
160	UF5	224
Vista puntual de la cadera i mans de l'esquelet de la tomba UF5.		
161	UF5	224
Vista puntual dels peus de l'esquelet de la tomba UF5.		
162	UF6	179
Contenidor de la tomba UF6. Realitzat amb <i>tegulae</i> a doble vassant i <i>imbrices</i> en les juntes de les teules.		
163	UF6	179
Contenidor de la tomba UF6. Realitzat amb <i>tegulae</i> a doble vassant i <i>imbrices</i> en les juntes de les teules.		
164	UF6	179
Contenidor de la tomba UF6. Realitzat amb <i>tegulae</i> a doble vassant i <i>imbrices</i> en les juntes de les teules.		
165	UF6	179
Contenidor de la tomba UF6. Realitzat amb <i>tegulae</i> a doble vassant i <i>imbrices</i> en les juntes de les teules.		
166	UF6	179
Contenidor de la tomba UF6. Realitzat amb <i>tegulae</i> a doble vassant i <i>imbrices</i> en les juntes de les teules.		
167	UF6	219
Esquelet de la tomba UF 6, tallat en part pel pou UE 110.		
168	UF6	219
Esquelet de la tomba UF 6, tallat en part pel pou UE 110.		
169	UF6	219
Esquelet de la tomba UF 6, tallat en part pel pou UE 110.		
170	UF6	219
Esquelet de la tomba UF 6, tallat en part pel pou UE 110.		
171	UF6	219 222 224
Vista general dels tres esquelets de les tombes UF 4, 5 i 6.		
172	UF6	219 222 224
Vista general dels tres esquelets de les tombes UF 4, 5 i 6.		
173	UF6	219 222 224
Vista general dels tres esquelets de les tombes UF 4, 5 i 6.		
174	UF6	219 222 224
Vista general dels tres esquelets de les tombes UF 4, 5 i 6.		

Num.	Sector	UE
175	UF6	219 222 224
Vista general dels tres esquelets de les tombes UF 4, 5 i 6.		
176	UF7	183 181
Contenidor de la tomba UF7. Realitzat amb <i>tegulae</i> a doble vessant amb alguns <i>imbrices</i> i pedres tapant les juntes de les teules.		
177	UF7	183 181
Contenidor de la tomba UF7. Realitzat amb <i>tegulae</i> a doble vessant amb alguns <i>imbrices</i> i pedres tapant les juntes de les teules.		
178	UF7	183 181
Contenidor de la tomba UF7. Realitzat amb <i>tegulae</i> a doble vessant amb alguns <i>imbrices</i> i pedres tapant les juntes de les teules.		
179	UF7	183 181
Contenidor de la tomba UF7. Realitzat amb <i>tegulae</i> a doble vessant amb alguns <i>imbrices</i> i pedres tapant les juntes de les teules.		
180	UF7	183 181
Contenidor de la tomba UF7. Realitzat amb <i>tegulae</i> a doble vessant amb alguns <i>imbrices</i> i pedres tapant les juntes de les teules.		
181	UF7	220
Esquelet de la tomba UF7.		
182	UF7	220
Esquelet de la tomba UF7.		
183	UF7	220
Esquelet de la tomba UF7.		
184	UF7	220
Vista puntual del tòrax i crani de l'esquelet de la tomba UF7.		
185	UF7	220
Vista puntual del tòrax i crani de l'esquelet de la tomba UF7.		
186	UF7	220
Vista puntual del crani de l'esquelet de la tomba UF7.		
187	UF8	187
Esquelet de la tomba UF 8. La fossa és dubtosa.		
188	UF8	187
Esquelet de la tomba UF 8. La fossa és dubtosa.		
189	UF8	187
Esquelet de la tomba UF 8. La fossa és dubtosa.		
190	UF8	187
Esquelet de la tomba UF 8. La fossa és dubtosa.		

Num.	Sector	UE
191		
Nova fase d'excavació. Situació del sector ha excavar. Zona abans d'iniciar-se el control de màquina per buscar noves tombes.		
192		
Nova fase d'excavació. Situació del sector ha excavar. Zona abans d'iniciar-se el control de màquina per buscar noves tombes.		
193		
Nombre total de tombes un cop finalitzat el control de màquines. Segueixen pràcticament totes l'orientació E-O. Vista general des del NF.		
194		
Nombre total de tombes un cop finalitzat el control de màquines. Segueixen pràcticament totes l'orientació E-O. Vista general des del NF.		
195		
Nombre total de tombes un cop finalitzat el control de màquines. Segueixen pràcticament totes l'orientació E-O. Vista general des del NF.		
196		
Nombre total de tombes un cop finalitzat el control de màquines. Segueixen pràcticament totes l'orientació E-O. Vista general des del NF.		
197		
Nombre total de tombes un cop finalitzat el control de màquines. Segueixen pràcticament totes l'orientació E-O. Vista general des del N.		
198		
Nombre total de tombes un cop finalitzat el control de màquines. Segueixen pràcticament totes l'orientació E-O. Vista general des del SO.		
199		
Nombre total de tombes un cop finalitzat el control de màquines. Segueixen pràcticament totes l'orientació E-O. Vista general des del SO.		
200		
Nombre total de tombes un cop finalitzat el control de màquines. Segueixen pràcticament totes l'orientació E-O. Vista general des del SO.		
201	UF9	326
Localització d'una coberta de <i>signinum</i> en el tall de l'excavació. Aquest ja havia estat rebaixada abans d'iniciar-se el control.		
202	UF9	326
Localització d'una coberta de <i>signinum</i> en el tall de l'excavació. Aquest ja havia estat rebaixada abans d'iniciar-se el control.		
203	UF9	326
Situació de l'UF 9 en referència a les edificacions.		
204	UF9	326
Situació de l'UF 9 en referència a les edificacions.		

Num.	Sector	UE
205	UF9	326 329
Secció efectuada a la tomba UF 9. Es veu la coberta i el seu contenidor.		
206	UF9	326 329
Secció efectuada a la tomba UF 9. Es veu la coberta i el seu contenidor.		
207	UF9	326 329
Secció efectuada a la tomba UF 9. Es veu la coberta i el seu contenidor.		
208	UF9	326 329
Secció efectuada a la tomba UF 9. Es veu la coberta i el seu contenidor.		
209	UF9	326 329 331
Secció efectuada a la tomba UF 9. Es veu la coberta , el seu contenidor i l'esquelet.		
210	UF9	326 329 331
Secció efectuada a la tomba UF 9. Es veu la coberta , el seu contenidor i l'esquelet.		
211	UF9	331
Esquelet de la tomba UF9.		
212	UF9	331
Esquelet de la tomba UF9.		
213	UF9	331
Esquelet de la tomba UF9.		
214	UF9	331
Esquelet de la tomba UF9.		
215	UF9	331
Esquelet de la tomba UF9.		
216	UF10	334
Contenidor de la tomba UF10. Realitzat amb <i>tegulae</i> a doble vessant.		
217	UF10	334
Contenidor de la tomba UF10. Realitzat amb <i>tegulae</i> a doble vessant.		
218	UF10	334
Contenidor de la tomba UF10. Realitzat amb <i>tegulae</i> a doble vessant.		
219	UF10	334
Contenidor de la tomba UF10. Realitzat amb <i>tegulae</i> a doble vessant.		
220	UF10	334
Contenidor de la tomba UF10. Realitzat amb <i>tegulae</i> a doble vessant.		
221	UF10	336
Esquelet de la tomba UF10.		

Num.	Sector	UE	
222	UF10	336	Esquelet de la tomba UF10.
223	UF10	336	Esquelet de la tomba UF10. Extremitats superiors.
224	UF10	336	Esquelet de la tomba UF10. Extremitats inferiors.
225	UF11	313	Contenedor de la tomba UF11, realitzat amb <i>tegulae</i> a doble vessant. Només conserva la meitat ja que la tomba UF 21 la talla.
226	UF11	313	Contenedor de la tomba UF11, realitzat amb <i>tegulae</i> a doble vessant. Només conserva la meitat ja que la tomba UF 21 la talla.
227	UF11	313	Contenedor de la tomba UF11, realitzat amb <i>tegulae</i> a doble vessant. Només conserva la meitat ja que la tomba UF 21 la talla.
228	UF11	315	Esquelet de la tomba UF 11. Només conserva la meitat perquè la tomba UF 21 el tallava.
229	UF11	315	Esquelet de la tomba UF 11. Només conserva la meitat perquè la tomba UF 21 el tallava.
230	UF11	315	Esquelet de la tomba UF 11. Només conserva la meitat perquè la tomba UF 21 el tallava.
231	UF11	315	Esquelet de la tomba UF 11. Només conserva la meitat perquè la tomba UF 21 el tallava.
232	UF11	315	Esquelet de la tomba UF 11. Només conserva la meitat perquè la tomba UF 21 el tallava.
233	UF11	315	Esquelet de la tomba UF 11. Només conserva la meitat perquè la tomba UF 21 el tallava.
234	UF11	315 369	Esquelet de la tomba UF 11. Només conserva la meitat perquè la tomba UF 21 el tallava. Així mateix s'observa la part de l'esquelet de la tomba UF 21 que s'ha pogut excavar
235	UF11	315 369	Esquelet de la tomba UF 11. Només conserva la meitat perquè la tomba UF 21 el tallava. Així mateix s'observa la part de l'esquelet de la tomba UF 21 que s'ha pogut excavar
236	UF21	369 315	Esquelet de la tomba UF 11. Només conserva la meitat perquè la tomba UF 21 el tallava. Així mateix s'observa la part de l'esquelet de la tomba UF 21 que s'ha pogut excavar

Num.	Sector	UE	
237	UF21	369 315	Esquelet de la tomba UF 11. Només conserva la meitat perquè la tomba UF 21 el tallava. Així mateix s'observa la part de l'esquelet de la tomba UF 21 que s'ha noat excavar.
238	UF21	369 315	Esquelet de la tomba UF 11. Només conserva la meitat perquè la tomba UF 21 el tallava. Així mateix s'observa la part de l'esquelet de la tomba UF 21 que s'ha noat excavar.
239	UF12	322	Contenidor de la tomba UF 12. S'aprecia com talla la <i>dolia</i> UE 358 i el seu reblliment UE 359. Els peus de la tomba estan tallats per un altre l'UF 23.
240	UF12	322	Contenidor de la tomba UF 12. S'aprecia com talla la <i>dolia</i> UE 358 i el seu reblliment UE 359. Els peus de la tomba estan tallats per un altre l'UF 23.
241	UF12	325	Esquelet de la tomba UF 12. Només conserva la meitat perquè està tallat per l'UF 23. El seu crani descansa sobre una <i>tegula</i> .
242	UF12	325	Esquelet de la tomba UF 12. Només conserva la meitat perquè està tallat per l'UF 23. El seu crani descansa sobre una <i>tegula</i> .
243	UF12	325	Esquelet de la tomba UF 12. Només conserva la meitat perquè està tallat per l'UF 23. El seu crani descansa sobre una <i>tegula</i> .
244	UF12	325	Esquelet de la tomba UF 12. Només conserva la meitat perquè està tallat per l'UF 23. El seu crani descansa sobre una <i>tegula</i> .
245	UF12	325	Esquelet de la tomba UF 12. Només conserva la meitat perquè està tallat per l'UF 23. El seu crani descansa sobre una <i>tegula</i> .
246	UF23	370	La coberta de la tomba UF23 talla la tomba UF 12. L'esquelet de la tomba UF 12 només conserva la meitat .
247	UF12	325	Esquelet de la tomba UF 12. Només conserva la meitat perquè està tallat per l'UF 23. El seu crani descansa sobre una <i>tegula</i> .
248	UF13	305	Coberta en <i>opus signinum</i> de la tomba UF 13. Es conserva en perfecte estat. És de planta quadrangular i el seu perímetre està delimitat per nedres de tamany mig.
249	UF13	305	Coberta en <i>opus signinum</i> de la tomba UF 13. Es conserva en perfecte estat. És de planta quadrangular i el seu perímetre està delimitat per nedres de tamany mig.
250	UF13	305	Coberta en <i>opus signinum</i> de la tomba UF 13. Es conserva en perfecte estat. És de planta quadrangular i el seu perímetre està delimitat per nedres de tamany mig.

Num.	Sector	UE	
251	UF13	305	Coberta en <i>opus signinum</i> de la tomba UF 13. Es conserva en perfecte estat. És de planta quadrangular i el seu perímetre està delimitat per pedres de tamany mitjà.
252	UF13	305	Coberta en <i>opus signinum</i> de la tomba UF 13. Es conserva en perfecte estat. És de planta quadrangular i el seu perímetre està delimitat per pedres de tamany mitjà.
253	UF13	305	Coberta en <i>opus signinum</i> de la tomba UF 13. Es conserva en perfecte estat. És de planta quadrangular i el seu perímetre està delimitat per pedres de tamany mitjà.
254	UF13	308	Contenedor de <i>tegulea</i> doble vessant de la tomba UF 13. Presenta <i>imbrices</i> en les juntes del vèrtex superior.
255	UF13	308	Contenedor de <i>tegulea</i> doble vessant de la tomba UF 13. Presenta <i>imbrices</i> en les juntes del vèrtex superior.
256	UF13	308	Contenedor de <i>tegulea</i> doble vessant de la tomba UF 13. Presenta <i>imbrices</i> en les juntes del vèrtex superior.
257	UF 13	310	Esquelet de la tomba UF13.
258	UF 13	310	Esquelet de la tomba UF13.
259	UF 13	310	Esquelet de la tomba UF13.
260	UF 13	310	Esquelet de la tomba UF13.
261	UF 13	310	Esquelet de la tomba UF13. Vista puntual de tòrax i crani.
262	UF 13	310	Esquelet de la tomba UF13. Vista puntual de caderas i mans.
263	UF 13	310	Esquelet de la tomba UF13. Vista puntual de peus.
264	UF14	362	Coberta en <i>opus signinum</i> de la tomba UF 14. Es conserva en molt mal estat.
265	UF14	362	Coberta en <i>opus signinum</i> de la tomba UF 14. Es conserva en molt mal estat.
266	UF14	365	Contenedor de la tomba UF14. Està realitzat amb <i>tegulae</i> a doble vessant i <i>imbrices</i> en el vèrtex superior. No s'ha pogut fer fotografia sencera degut a que va anar a parar just en el límit de la excavació.

Num.	Sector	UE	
267	UF14	365	Contenidor de la tomba UF14. Està realitzat amb <i>tegulae</i> a doble vessant i <i>imbrices</i> en el vèrtex superior. No s'ha pogut fotografia sencer degut a que va anar aixecant just en el límit de la excavació.
268	UF14	365	Contenidor de la tomba UF14. Està realitzat amb <i>tegulae</i> a doble vessant i <i>imbrices</i> en el vèrtex superior. No s'ha pogut fotografia sencer degut a que va anar aixecant just en el límit de la excavació.
269	UF14	365	Contenidor de la tomba UF14. Està realitzat amb <i>tegulae</i> a doble vessant i <i>imbrices</i> en el vèrtex superior. No s'ha pogut fotografia sencer degut a que va anar aixecant just en el límit de la excavació.
270	UF14	373	Esquelet de la tomba UF14.
271	UF14	373	Esquelet de la tomba UF14.
272	UF14	373	Esquelet de la tomba UF14.
273	UF14	373	Esquelet de la tomba UF14.
274	UF14	373	Esquelet de la tomba UF14.
275	UF14	365	Llit de <i>tegulae</i> de la tomba Uf 14.
276	UF14	365	Llit de <i>tegulae</i> de la tomba UF14.
277	UF 15	300	Contenidor de la tomba UF15. Realitzat amb <i>tegula</i> a doble vessant el seu tamany indica que és un enterrament infantil.
278	UF 15	300	Contenidor de la tomba UF15. Realitzat amb <i>tegula</i> a doble vessant el seu tamany indica que és un enterrament infantil.
279	UF 15	300	Contenidor de la tomba UF15. Realitzat amb <i>tegula</i> a doble vessant el seu tamany indica que és un enterrament infantil.
280	UF15	302	Esquelet de la tomba UF15. Enterrament infantil.
281	UF15	302	Esquelet de la tomba UF15. Enterrament infantil.
282	UF15	302	Esquelet de la tomba UF15. Enterrament infantil.

Num.	Sector	UE	
283	UF15	302	Esquelet de la tomba UF15. Enterrament infantil.
284	UF16	318	Contenidor en àmfora de la tomba UF 16. Enterrament infantil.
285	UF16	318	Contenidor en àmfora de la tomba UF 16. Enterrament infantil.
286	UF16	318	Contenidor en àmfora de la tomba UF 16. Enterrament infantil.
287	UF16	318	Contenidor en àmfora de la tomba UF 16. Enterrament infantil.
288	Uf16	320	Esquelet de la tomba UF 16. Enterrament infantil en posició fetal.
289	Uf16	320	Esquelet de la tomba UF 16. Enterrament infantil en posició fetal.
290	Uf16	320	Esquelet de la tomba UF 16. Enterrament infantil en posició fetal.
291	Uf16	320	Esquelet de la tomba UF 16. Enterrament infantil en posició fetal.
292	Uf16	320	Esquelet de la tomba UF 16. Enterrament infantil en posició fetal.
293	UF 17	338	Contenidor de la tomba UF 17. Està realitzat amb <i>tegulae</i> a doble vessant. El seu petit tamany ens indica que és un enterrament infantil.
294	UF 17	338	Contenidor de la tomba UF 17. Està realitzat amb <i>tegulae</i> a doble vessant. El seu petit tamany ens indica que és un enterrament infantil.
295	UF 17	338	Contenidor de la tomba UF 17. Està realitzat amb <i>tegulae</i> a doble vessant. El seu petit tamany ens indica que és un enterrament infantil.
296	UF 17	338	Contenidor de la tomba UF 17. Està realitzat amb <i>tegulae</i> a doble vessant. El seu petit tamany ens indica que és un enterrament infantil.
297	UF17	341	Esquelet de la tomba UF17. Enterrament infantil.
298	UF17	341	Esquelet de la tomba UF17. Enterrament infantil.

Num.	Sector	UE	
299	UF17	341	Esquelet de la tomba UF17. Enterrament infantil.
300	UF17	341	Esquelet de la tomba UF17. Enterrament infantil.
301	UF18	343	Contenidor de la tomba UF 18. Està realitzat amb <i>tegulae</i> a doble vessant i pedres que falquen les teules.
302	UF18	343	Contenidor de la tomba UF 18. Està realitzat amb <i>tegulae</i> a doble vessant i pedres que falquen les teules.
303	UF18	343	Contenidor de la tomba UF 18. Està realitzat amb <i>tegulae</i> a doble vessant i pedres que falquen les teules.
304	UF18	343	Contenidor de la tomba UF 18. Està realitzat amb <i>tegulae</i> a doble vessant i pedres que falquen les teules.
305	UF18	346	Esquelet de la tomba UF18.
306	UF18	346	Esquelet de la tomba UF18.
307	UF18	346	Esquelet de la tomba UF18.
308	UF18	346	Esquelet de la tomba UF18.
309	UF18	346	Esquelet de la tomba UF18.
310	UF18	346	Esquelet de la tomba UF18.
311	UF19	347	Coberta en <i>opus signinum</i> de la tomba UF19. En la part inferior es veu com aflora el contenidor de l'esquelet.
312	UF19	347	Coberta en <i>opus signinum</i> de la tomba UF19. En la part inferior es veu com aflora el contenidor de l'esquelet.
313	UF19	347	Coberta en <i>opus signinum</i> de la tomba UF19. En la part inferior es veu com aflora el contenidor de l'esquelet.
314	UF19	350	Contenidor de la tomba UF 19. Està realitzat amb <i>tegulae</i> a doble vessant i <i>imbrices</i> en el vèrtex superior.
315	UF19	350	Contenidor de la tomba UF 19. Està realitzat amb <i>tegulae</i> a doble vessant i <i>imbrices</i> en el vèrtex superior.

Num.	Sector	UE	
316	UF19	350	Contenidor de la tomba UF 19. Està realitzat amb <i>tegulae</i> a doble vessant i <i>imbrices</i> en el vèrtex superior.
317	UF19	350	Contenidor de la tomba UF 19. Està realitzat amb <i>tegulae</i> a doble vessant i <i>imbrices</i> en el vèrtex superior.
318	UF19	352	Esquelet de la tomba UF 19.
319	UF19	352	Esquelet de la tomba UF 19.
320	UF19	352	Esquelet de la tomba UF 19.
321	UF19	352	Esquelet de la tomba UF 19.
322	UF19	352	Esquelet de la tomba UF 19.
323	UF19	352	Esquelet de la tomba UF 19. Vista puntual del tòrax i el crani.
324	UF19	352	Esquelet de la tomba UF 19. Vista puntual dels peus.
325	UF19	352	Esquelet de la tomba UF 19. Vista puntual dels peus.
326	UF19	350	Llit de teules de la tomba UF 19.
327	UF19	350	Llit de teules de la tomba UF 19.
328	UF19	350	Llit de teules de la tomba UF 19.
329	UF20	355	Contenidor de la tomba UF 20. Està realitzat amb <i>tegulae</i> a doble vessant.
330	UF20	355	Contenidor de la tomba UF 20. Està realitzat amb <i>tegulae</i> a doble vessant.
331	UF20	355	Contenidor de la tomba UF 20. Està realitzat amb <i>tegulae</i> a doble vessant.
332	UF20	355	Contenidor de la tomba UF 20. Està realitzat amb <i>tegulae</i> a doble vessant.

Num.	Sector	UE	
333	UF20	355	Contenidor de la tomba UF 20. Està realitzat amb <i>tegulae</i> a doble vessant.
334	UF20	357	Esquelet de la tomba UF20.
335	UF20	357	Esquelet de la tomba UF20.
336	UF20	357	Esquelet de la tomba UF20.
337	UF20	357	Esquelet de la tomba UF20.
338	UF20	357	Esquelet de la tomba UF20. Vista puntual del crani i tòrax.
339	UF20	357	Esquelet de la tomba UF20. Vista puntual del crani i el tòrax.
340	UF20	357	Esquelet de la tomba UF20. Vista puntual dels peus.
341	UF22	375 372	Situació de la tomba UF22. No s'ha exavat per quedar fora dels límits.
342	UF22	375 372	Situació de la tomba UF22. No s'ha exavat per quedar fora dels límits.
343	UF22	372 375	Situació de la tomba UF22. No s'ha exavat per quedar fora dels límits.
344		359	Rebliment interior de la <i>dolia</i> UF 358. Està format principalment per panots de morter i pedres. També es veu com la tomba IIF12. el talla.
345		359	Rebliment interior de la <i>dolia</i> UF 358. Està format principalment per panots de morter i pedres. També es veu com la tomba IIF12. el talla.
346		359	Rebliment interior de la <i>dolia</i> UF 358. Està format principalment per panots de morter i pedres. També es veu com la tomba IIF12. el talla.
347		359	Rebliment interior de la <i>dolia</i> UF 358. Està format principalment per panots de morter i pedres. També es veu com la tomba IIF12. el talla.
348		358	La <i>dolia</i> UE 358 completament buidada del seu rebliment. En el fons d'aquesta sembla que hagi patit algun finus de foc.

Num.	Sector	UE
349	358	La dolia UE 358 completament buidada del seu reblliment. En el fons d'aquesta sembla que hagi patit algun finus de foc.
350	358	La dolia UE 358 completament buidada del seu reblliment. En el fons d'aquesta sembla que hagi patit algun finus de foc.
351	358	La dolia UE 358 completament buidada del seu reblliment. En el fons d'aquesta sembla que hagi patit algun finus de foc.
352	358	La dolia UE 358 completament buidada del seu reblliment i estreta la tomba que la tallava. En el fons d'aquesta sembla que hagi natit algun finus de foc.
353	358	La dolia UE 358 completament buidada del seu reblliment i estreta la tomba que la tallava. En el fons d'aquesta sembla que hagi natit algun finus de foc.
354	201	Pou UE 201 en el que s'ha excavat part del seu reblliment UE 202.
355	201	Pou UE 201 en el que s'ha excavat part del seu reblliment UE 202.
356	201	El pou UE 201 en el qual, per a poguer ser baixat més, s'ha efectuat un rebaix lateral. S'aprecia a la diapositiva que a l'interior del nou a certa cota comença a ampliar-se formen una volta.
357	201	El pou UE 201 en el qual, per a poguer ser baixat més, s'ha efectuat un rebaix lateral. S'aprecia a la diapositiva que a l'interior del nou a certa cota comença a ampliar-se formen una volta.
358	201	El pou UE 201 en el qual, per a poguer ser baixat més, s'ha efectuat un rebaix lateral. S'aprecia a la diapositiva que a l'interior del nou a certa cota comença a ampliar-se formen una volta.
359	201	El pou UE 201 en el qual, per a poguer ser baixat més, s'ha efectuat un rebaix lateral. S'aprecia a la diapositiva que a l'interior del nou a certa cota comença a ampliar-se formen una volta.
360	201	El pou UE 201 en el qual, per a poguer ser baixat més, s'ha efectuat un rebaix lateral. S'aprecia a la diapositiva que a l'interior del nou a certa cota comença a ampliar-se formen una volta.
361	201	El pou UE 201 en el qual, per a poguer ser baixat més, s'ha efectuat un rebaix lateral. S'aprecia a la diapositiva que a l'interior del nou a certa cota comença a ampliar-se formen una volta.
362		Vista general de l'excavació on els auxiliar efectuen un rebaix per tal de constatar la potència de l'UE 105.

Num.	Sector	UE
363		Vista general de l'excavació on els auxiliars efectuen un rebaix per tal de constatar la potència de l'UE 105.
364		Auxiliars excavant en la zona de necròpolis. Es pot apreciar als peus d'un d'ells l'aflorament d'una tomba.
365		Estracció de l'estrat UE 100.
366		Excavació i neteja del sector central de l'excavació.
367		Excavació i neteja del sector central de l'excavació.
368		Excavació i neteja del sector central de l'excavació.
369		Excavació i neteja del sector central de l'excavació.
370		Excavació i neteja del sector central de l'excavació.
371		Auxiliar excavant l'estrat UE 209.
372		Procedint a netejar els nivells del Bronze inicial.
373		Procedint a netejar els nivells del Bronze inicial.
374		Procedint a netejar els nivells del Bronze inicial.
375		Vista general de l'excavació.
376		Els auxiliars deixant a la vista alguns dels contenidors.
377		Anul.lada.
378		Vista general de la necròpolis amb els auxiliars treballant.
379		Procedint a la neteja dels esquelets de la tomba UF 9 i 11.

Num.	Sector	UE	
380			Netejant el contenidor de la tomba UF14.
381			Excavant l'enterrament infantil UF 17.
382			Vista general de la necròpolis en procés d'excavació.
383			Vista general de la necròpolis en procés d'excavació.
384			Vista general de la necròpolis en procés d'excavació.
385			Realització de la cimentació del nou edifici. Amb la cullera s'assoleix els set metres de fondària.
386			Realització de la cimentació del nou edifici. Amb la cullera s'assoleix els set metres de fondària.
387			Vista puntual de l'extracció de terres per medis mecànics.
388	UF24	377	Tomba de <i>tegulae</i> col.locades apaissadament. Pel tamany es confirma que és un enterrament infanatil.
389	UF24	377	Tomba de <i>tegulae</i> col.locades apaissadament. Pel tamany es confirma que és un enterrament infanatil.
390	UF24	377	Situació de la tomba UF 24.
391	UF24	377	Situació de la tomba UF 24.
392	UF25	378	Vista de la capçalera de la tomba UF25, lleugerament afectada per l'acció de la retroexcavadora.
393	UF25	378	Vista de la capçalera de la tomba UF25, lleugerament afectada per l'acció de la retroexcavadora.
394	UF25	378	Vista de la capçalera de la tomba UF25, lleugerament afectada per l'acció de la retroexcavadora. S'aprecia com el fonaments queden fora.
395	UF25	378	Vista de la capçalera de la tomba UF25, lleugerament afectada per l'acció de la retroexcavadora. S'aprecia com el fonaments queden fora
396	UF25	378	Situació de la tomba UF25.

Num.	Sector	UE
397	UF25	378
Situació d la tomba UF25.		
398		230
Localització de l'àmfora Pascual 1 en el talús.		
399		230
Localització de l'àmfora Pascual 1 en el talús.		
400		230
Localització de l'àmfora Pascual 1 en el talús.		
401		
Vista general del solar. Estat en que quedà en perímetre després de la realització dels "batatxes"		
402		
Vista general del solar. Estat en que quedà en perímetre després de la realització dels "batatxes"		
403		
Vista general del solar. Estat en que quedà en perímetre després de la realització dels "batatxes"		
404		
Rebaix de les illes de terra entre "batatxe" i "batatxe", realitzada per medis mecànics.		
405		
Estat final del rebaix de la primera illa.		
406		
Estat final del rebaix de la primera illa.		
407		
Estat final del rebaix de la primera illa.		
408		
Estat final del rebaix de la primera illa.		
409		
Procés de rebaix d'una de les illes.		
410		
Estat final del rebaix d'una illa amb resultats negatius.		
411		
Estat final del rebaix d'una illa amb resultats negatius.		
412	UF26	381
Localització i situació d'UF 26		
413	UF26	381
Capçalera de la tomba UF 26.		

Num.	Sector	UE	
414	UF26	381	Capçalera de la tomba UF 26.
415	UF26	381	Capçalera de la tomba UF 26.
416	UF26	381	Capçalera de la tomba UF 26.
417	UF26	381	Peus de la tomba UF26.
418	UF26	381	Peus de la tomba UF 26.
419	UF26	381	Vista general de situació de la tomba UF 26.
420	UF26	381	Vista general de situació de la tomba UF 26.
421	UF26	381	Vista longitudinal de la tomba UF 26.
422	UF26	381	Vista longitudinal de la tomba UF 26.
423	UF26	381	Vista longitudinal de la tomba UF 26.
424	UF26	381	Vista longitudinal de la tomba UF 26.
425	UF26	381	Vista lateral de la tomba UF 26.
426	UF26	383	Vista longitudinal de l'esquelet de la tomba UF26
427	UF26	383	Esquelet UE 383. La part central ha desaparegut per acció de la retroexcavadora en la realització d'un "hatatxe". Vista lateral.
428	UF26	383	Esquelet UE 383. La part central ha desaparegut per acció de la retroexcavadora en la realització d'un "hatatxe". Vista lateral.
429	UF26	383	Vista de part del tòrax conservat de l'esquelet UE 383, i el seu crani.
430	UF26	383	Vista de part del tòrax conservat de l'esquelet UE 383, i el seu crani.

Num.	Sector	UE	
431	UF26	383	Extremitats inferiors conservades de l'esquelet UE 383.
432	UF26	383	Extremitats inferiors conservades de l'esquelet UE 383.
433	UF26	383	Vista puntual dels peus de l'esquelet UE 383. Degut a la longitud de l'individu es col·locà una pedra plana sota els peus donat que una tegula hauria estat massa gran.
434	UF26	383	Vista puntual de la part del tòrax conservat del l'esquelet UE 383.
435	UF26	383	Vista puntual del crani i tòrax de l'esquelet UE 383.
436	UF26	381	Llit de <i>tegulae</i> de la tomba UF26.
437	UF26	381	Llit de <i>tegulae</i> de la tomba UF26.
438	UF26	381	Llit de <i>tegulae</i> de la tomba UF26.
439			

ANNEX 4 FITXES D'UF

Unitat funerària

Sector Datació De a Orientació Num. Indi. Tipus enterraments UF

Coberta UE Fossa UE

Fossa rectangular delimitada gràcies al contenidor.

Farciment UE Textura Color

Argila de color vermellós de les mateixes característiques que UE 105.

Contenidor UE

Aixovar UE

Contenidor realitzat amb *tegulae* plana a doble vessant i capçalera i peus amb *tegula*.

Inhumacions UE

Orientació: °

En bon estat i col.locat en decúbit supí. Seblen les restes d'un adolescent.

Altres UE Observacions / Descripció

161 Terra que rebleix l'interior del contenidor format per les filtracions.

Igual

RELACIONS ESTRATIGRÀFIQUES

Cobreix

Farceix

Talla

Es recolza en

Es lliura

Cobertper

Farcit per

Tallatper

Se li recolza

Se li lliura

Observacions

Ref. Fotogràfiques

Ref. Planimètriques

Sector Datació De a Orientació Num. Indi. Tipus enterraments UF

Coberta UE Fossa UE
 Ben delimitada gràcies al rebliment de pedres i material constructiu.

Farciment UE Textura Color
 Rebliment d'argila de característiques semblants a UE 105 però amb gran quantitat de pedres.

Contenidor UE Aixovar UE
 Realitzat amb *tegulae* a doble vessant, reaprofitat fragments de *tegula*, *imbrices* i pedres per a tapar esclatxes.

Inhumacions UE Orientació: °:
 Restes òssies en bon estat. Individu adult en decúbit supí.

Altres UE Observacions / Descripció
 164 Rebliment interior del contenidor format per les filtracions.

RELACIONS ESTRATIGRÀFIQUES

Igual	<input type="text"/>		
Cobreix	<input type="text"/>	Cobert per	<input type="text" value="100"/>
Farceix	<input type="text"/>	Farcit per	<input type="text"/>
Talla	<input type="text" value="UF 3"/>	Tallat per	<input type="text"/>
Es recolza en	<input type="text"/>	Se li recolza	<input type="text"/>
Es lliura	<input type="text"/>	Se li lliura	<input type="text"/>

Observacions

Ref. fotogràfiques Ref. Planimètriques

Sector Datació De a Orientació Num. Indi. Tipus enterraments UF

Coberta UE Fossa UE
 Fossa rectangular ben delimitada gràcies a la aliniació de pedres als seu marges.

Farciment UE Textura Color

Contenidor UE Aixovar UE

Inhumacions UE Orientació: °

Altres UE Observacions / Descrició
 228 Aliniació esquerra de pedres.
 229 Aliniació dreta de pedres.

RELACIONS ESTRATIGRÀFIQUES

Igual	<input type="text"/>
Cobreix	<input type="text"/>
Farceix	<input type="text"/>
Talla	<input type="text"/>
Es recolza en	<input type="text"/>
Es lliura	<input type="text"/>
Cobertper	<input type="text"/>
Farcit per	<input type="text"/>
Tallatper	<input type="text"/>
Se li recolza	<input type="text"/>
Se li lliura	<input type="text"/>

Observacions

Ref. fotogràfiques Ref. Planimètriques

206

Sector Datació De 450 a 600 Orientació Num. Indi. 1 Tipus enterraments Fossa coberta a Doble Vessant UF 4

Coberta UE 167 Fossa UE 169
 Estesa en *opus signinum* en que només conserva en alguns punts el paviment la totalitat és el *rudus*.
 Delimitada gràcies al contenidor.

Farciment UE 221 Textura Argilosa Color Vermellós

Contenidor UE 171 Aixovar UE
 Realitzat en *tegulae* a doble vessant i *inbrices* en les juntes de les teules.

Inhumacions UE 222 Orientació: °
 En bon estat col.locat en decúbit supf.

Altres UE Observacions / Descripció
 221 Terra que rebleix el contenidor formada per les filtracions.

RELACIONS ESTRATIGRÀFIQUES

Igual

Cobreix

Farceix

Talla

Es recolza en

Es lliura

Cobertper

Farcit per

Tallatper

Se li recolza

Se li lliura

Observacions

Ref. fotogràfiques

Ref. Planimètriques

Sector **Datació** **Orientació** **Num. Indi.** **Tipus enterraments**
 De a **UF** **5**

Coberta **UE** **Fossa** **UE**

Realitzada en *opus signinum*, molt mal conservat només es conserva una petita acumulació de *rudus* cap a la capçalera.

No sa delimitat bé.

Farciment **UE** **Textura** **Color**

Contenidor **UE** **Aixovar** **UE**

Realitzat amb *tegulae* a doble vessant.

Inhumacions **UE** **Orientació:** °

Individu encongit, en bon estat i en decúbit supí.

Altres UE Observacions / Descripció

223 Rebliment d'agila degut a les filtracions dintre del contenidor.

RELACIONS ESTRATIGRÀFIQUES

Igual

Cobreix

Farceix

Talla

Es recolza en

Es lliura

Cobertper

Farcit per

Tallatper

Se li recolza

Se li lliura

Observacions

Ref. fotogràfiques

Ref. Planimètriques

Sector Datació Orientació Num. Indi. Tipus enterraments
 De 450 a 600 1 Fossa coberta a Doble Vessant UF 6

Coberta UE 121 Fossa UE 180
 Realitzada en *opus signinum* presenta planta quadrada No s'ha delimitat amb seguretat.

Farciment UE 218 Textura Argilosa Color Vermellós

Contenedor UE 179 Aixovar UE
 Realitzat amb *tegulae* a doble vessant i *imbrices* en les juntes.

Inhumacions UE 219 Orientació: °
 Malmés pel pou UE 110. Ha perdut el crani i la totalitat del tòrax. En decúbit supí.

Altres UE Observacions / Descripció
 218 Estrat cerat a l'interior del contenidor per les filtracions.

RELACIONS ESTRATIGRÀFIQUES

Igual

Cobreix

Farceix

Talla

Es recolza en

Es lliura

Cobertper

Farcit per

Tallatper

Se li recolza

Se li lliura

Observacions

tot malmés per la rasa del pou UE 110 que pràcticament ha destruït la meitat de la tomba.

Ref. fotogràfiques

Ref. Planimètriques

Sector Datació De a Orientació Num. Indi. Tipus enterraments UF

Coberta UE Fossa UE
 Delimitada gràcies al contenidor.

Farciment UE Textura Color

Contenidor UE Aixovar UE

Realitzat amb *teguale* a doble vessant i *imbrices* en les juntes.

Inhumacions UE Orientació: °

Restes òssies en bon estat semblant d'un individu adult en decúbit supí.

Altres UE Observacions / Descripció
 217 Estrat interior al contenidor format per les filtracions.

RELACIONS ESTRATIGRÀFIQUES

Igual

Cobreix

Farceix

Talla

Es recolza en

Es lliura

Cobertper

Farcit per

Tallatper

Se li recolza

Se li lliura

Observacions

Ref. fotogràfiques

Ref. Planimètriques

Sector Datació De a Orientació Num. Indi. Tipus enterraments UF

Coberta UE Fossa UE

No és del tot segura només per l'oest presenta una aliniació de pedres.

Farciment UE Textura Color

Contenedor UE Aixovar UE

Inhumacions UE Orientació: °

En bon estat individu jove en decúbit supí.

Altres UE Observacions / Descripció

Igual

RELACIONS ESTRATIGRÀFIQUES

Cobreix

Farceix

Talla

Es recolza en

Es lliura

Cobertper

Farcit per

Tallatper

Se li recolza

Se li lliura

Observacions

Leugerament afecta per la ras de fonamentació del pou UE 110.

Ref. fotogràfiques

Ref. Planimètriques

Sector Datació Orientació Num. Indi. Tipus enterraments
 De 450 a 600 1 Fossa coberta a Doble Vessant UF 9

Coberta UE 326 Fossa UE 327
 Coberta realitzada en *opus signinum* força ben conservada. No s'ha documentat però s'enten que existeix.

Farciment UE 328 Textura Argilosa Color Vermellós

De característiques semblants a UE 105.

Contenedor UE 329 Aixovar UE

Contenedor de *tegulae* a doble vessant i *tegula* en la capçalera i peus.

Inhumacions UE 331 Orientació: °

Esquelet en decúbit supí en bon estat. Presenta una patologia a la cama esquerra.

Altres UE Observacions / Descripció

330 Rebliment del contenidor degut a a les filtracions.

RELACIONS ESTRATIGRÀFIQUES

Igual

Cobreix

Farceix

Talla

105

Es recolza en

Es lliura

Cobertper

Farcit per

Tallatper

Se li recolza

Se li lliura

Observacions

excavada lateralment per trobar-se en el límit de l'excavació.

Ref. fotogràfiques

Ref. Planimètriques

Sector Datació De a Orientació Num. Indi. 1 Tipus enterraments UF

Coberta UE Fossa UE
 No s'ha documentat però s'enten que existeix.

Farciment UE Textura Color

De característiques semblants a UE 105.

Contenidor UE Aixovar UE

Contenidor de *tegulae* a doble vessant i *tegula* en la capçalera i peus.

Inhumacions UE Orientació: °

Esquelet en decúbit supí, en bon estat. La cadera destruïda per la rasa d'un pou.

Altres UE Observacions / Descripció

335 Rebliment del contenidor format per les filtracions.

RELACIONS ESTRATIGRÀFIQUES

Igual

Cobreix

Farceix

Talla

Es recolza en

Es lliura

Cobert per

Farcit per

Tallat per

Se li recolza

Se li lliura

Observacions

Una part de la tomba ha estat afectada per la rasa del pou UE 360. Ha trencat part de la cadera i la epíficis proximal del femur.

Ref. Fotogràfiques

Ref. Planimètriques

Sector Datació De a Orientació Num. Indi. Tipus enterraments UF

Coberta UE Fossa UE

No s'ha documentat però s'enten que existeix.

Farciment UE Textura Color

De característiques semblants a UE 105.

Contenedor UE Aixovar UE

Contenedor de *tegulae* a doble vessant i *tegula* en la capçalera i peus.

Inhumacions UE Orientació: °

Esquelet en decúbit supí.

Altres UE Observacions / Descripció

314 Rebliment format per les filtracions.

RELACIONS ESTRATIGRÀFIQUES

Igual

Cobreix

Farceix

Talla

Es recolza en

Es lliura

Cobertper

Farcit per

Tallatper

Se li recolza

Se li lliura

Observacions

omés conserva la meitat de la tomba degut a que està tallada per UF 21.

Ref. fotogràfiques

Ref. Planimètriques

Sector Datació De a Orientació Num. Indi. Tipus enterraments UF

Coberta UE Fossa UE No s'ha documentat però s'enten que existeix.

Farciment UE Textura Color

De característiques semblants a UE 105.

Contenidor UE Aixovar UE

Contenidor de *tegulae* a doble vessant i *tegula* en la capçalera i peus.

Inhumacions UE Orientació: °

Esquelet en decúbit supí.

Altres UE Observacions / Descripció
324 Rebliment format per les filtracions.

RELACIONS ESTRATIGRÀFIQUES

Igual

Cobreix

Farceix

Talla

Es recolza en

Es lliura

Cobert per

Farcit per

Tallat per

Se li recolza

Se li lliura

Observacions

omba afectada per l'UF 23. Només es conserva la meitat.

Ref. fotogràfiques

Ref. Planimètriques

Sector Datació Orientació Num. Indi. Tipus enterraments
 De a 1 UF 13

Coberta UE Fossa UE
 Coberta en *opus signinum* en molt bon estat. És de planta elíptica. No s'ha documentat però s'enten que existeix.

Farciment UE Textura Color
 De característiques semblants a UE 105.

Contenedor UE Aixovar UE
 Contenedor de *tegulae* a doble vessant i *tegula* en la capçalera i peus.

Inhumacions UE Orientació: °
 Esquelet en decúbit supí.

Altres UE Observacions / Descripció
 309 Rebliment format per les filtracions

RELACIONS ESTRATIGRÀFIQUES

Igual

Cobreix

Farceix

Talla

Es recolza en

Es lliura

Cobertper

Farcit per

Tallatper

Se li recolza

Se li lliura

Observacions

Ref. fotogràfiques

Ref. Planimètriques

Sector Datació Orientació Num. Indí Tipus enterraments
 De 450 a 600 1 Fossa coberta a Doble Vessant UF 14

Coberta UE 362 Fossa UE 363
 Realitzat en *opus signinum* del que només conserva part del *rudus*. No s'ha documentat però s'enten que existeix.

Farciment UE 364 Textura Argilosa Color Vermellós

De característiques semblants a UE 105.

Contenidor UE 365 Aixovar UE

Contenidor de *tegulae* a doble vessant i *tegula* en la capçalera i peus.

Inhumacions UE 373 Orientació: °

Esquelet en decúbit supí.

Altres UE Observacions / Descripció
 345 Rebliment format per les filtracions.

RELACIONS ESTRATIGRÀFIQUES

Igual

Cobreix

Farceix

Talla

Es recolza en

Es lliura

Cobertper

Farcit per

Tallatper

Se li recolza

Se li lliura

Observacions

S'ha hagut d'excavar lateralment per localitzar-se just en el límit de l'excavació.

Ref. fotogràfiques

Ref. Planimètriques

Sector **Datació** Orientació Num. Indi. Tipus enterraments
 De a 1 **UF** **15**

Coberta UE Fossa UE
 No s'ha documentat però s'enten que existeix.

Farciment UE Textura Color

De característiques semblants a UE 105.

Contenidor UE Aixovar UE

Realitzat amb *tegulae* a doble vessant. Formada només per quatre teules donat que és un enterrament infantil.

Inhumacions UE Orientació: °:

Esquelet en decúbit supí. Enterrament infantil. El crani fora del seu lloc.

Altres UE Observacions / Descripció
 301 Reblimant format per les filtracions.

RELACIONS ESTRATIGRÀFIQUES

Igual

Cobreix

Farceix

Talla

Es recolza en

Es lliura

Cobertper

Farcit per

Tallatper

Se li recolza

Se li lliura

Observacions

Ref. fotogràfiques

Ref. Planimètriques

Sector Datació Orientació Num. Indi. Tipus enterraments
 De 400 a 550 1 Àmfora UF 16

Coberta UE Fossa UE 316
 No s'ha documentat però s'enten que existeix.

Farciment UE 317 Textura Argilosa Color Vermellós

De característiques semblants a UE 105.

Contenidor UE 318 Aixovar UE

Àmfora africana raprofitada com a contenidor i de la qual no s'ha conservat ni el pivot ni el llavi.

Inhumacions UE 320 Orientació: °

Enterrament infantil en posició fetal.

Altres UE Observacions / Descripció
 319 Rebliment del contenidor format per les filtracions.

Igual

RELACIONS ESTRATIGRÀFIQUES

Cobreix

Farceix

Talla

105

Es recolza en

Es lliura

Cobertper

Farcit per

Tallatper

Se li recolza

Se li lliura

Observacions

Ref. fotogràfiques

Ref. Planimètriques

Sector Datació Orientació Num. Indi. Tipus enterraments
 De a 1 UF 17

Coberta UE Fossa UE
 No s'ha documentat però s'enten que existeix.

Farciment UE Textura Color

De característiques semblants a UE 105.

Contenedor UE Aixovar UE

Contenedor de *tegulae* a doble vessant només format amb quatre teules.

Inhumacions UE Orientació: °

Enterrament infantil l'esquelet en decúbit supí.

Altres UE Observacions / Descripció

340 Rebliment del contenidor format per les filtracions.

RELACIONS ESTRATIGRÀFIQUES

Igual

Cobreix

Farceix

Talla

Es recolza en

Es lliura

Cobertper

Farcit per

Tallatper

Se li recolza

Se li lliura

Observacions

Ref. fotogràfiques

Ref. Planimètriques

Sector **Datació** **Orientació** **Num. Indí.** **Tipus enterraments**
 De a **UF** **18**

Coberta **UE** **Fossa** **UE**
 No s'ha documentat però s'enten que existeix.

Farciment **UE** **Textura** **Color**

De mateixes ceràtiques que UE 105.

Contenidor **UE** **Aixovar** **UE**

Contenidor de *tegulae* a doble vessant i *tegula* en la capçalera i peus.

Inhumacions **UE** **Orientació:** °

Esquelet en decúbit supí.

Altres UE **Observacions / Descrició**

Igual

RELACIONS ESTRATIGRÀFIQUES

Cobreix

Farceix

Talla

Es recolza en

Es lliura

Cobertper

Farcit per

Tallatper

Se li recolza

Se li lliura

Observacions

Ref. fotogràfiques

Ref. Planimètriques

Sector Datació Orientació Num. Indi. Tipus enterraments
 De 450 a 600 1 Fossa coberta a Doble Vessant UF 19

Coberta UE 347 Fossa UE 348
 Restes de la coberta realitzada en *opus signinum*. No s'ha documentat però s'enten que existeix.

Farciment UE 349 Textura Argilosa Color Vermellós
 De mateixes característiques que UE 105.

Contenidor UE 350 Aixovar UE
 Contenidor de *tegulae* a doble vessant i *tegula* en la capçalera i peus.

Inhumacions UE 352 Orientació: °
 Esquelet en decúbit supí.

Altres UE Observacions / Descripció
 351 Rebliment del contenidor format per les filtracions.

Igual

RELACIONS ESTRATIGRÀFIQUES

Cobreix

Farceix

Talla

105.

Es recolza en

Es lliura

Cobertper

Farcit per

Tallatper

Se li recolza

Se li lliura

Observacions

Ref. fotogràfiques

Ref. Planimètriques

Sector Datació Orientació Num. Indi. Tipus enterraments UF 20
 De IV a VII 1 Fossa coberta a Doble Vessant

Coberta UE Fossa UE 353
 No s'ha documentat però s'enten que existeix.

Farciment UE 354 Textura Argilosa Color Vermellós

De mateixes característiques que UE 105.

Contenedor UE 355 Aixovar UE

Contenedor de *tegulae* a doble vessant i *tegula* en la capçalera i peus

Inhumacions UE 357 Orientació: °

Esquelet en decúbit supí.

Altres UE Observacions / Descripció

356 Rebliment del contenidor format per les filtracions.

Igual

RELACIONS ESTRATIGRÀFIQUES

Cobreix

Farceix

Talla

105

Es recolza en

Es lliura

Cobertper

Farcit per

Tallatper

Se li recolza

Se li lliura

Observacions

Ref. fotogràfiques

Ref. Planimètriques

Sector Datació De 550 a 700 Orientació Num. Indi. 1 Tipus enterraments Fossa coberta Plana (llossa) UF 21

Coberta UE 366 Fossa UE 368
 Coberta realitzada amb lloses de pedres de forma rectangular. No s'ha documentat però s'enten que existeix.

Farciment UE 367 Textura Argilosa Color Vermellós
 De mateixes característiques que UE 105.

Contenidor UE Aixovar UE

Inhumacions UE 365 Orientació: °

Esquelet en decúbit supí.

Altres UE Observacions / Descrició

Igual

RELACIONS ESTRATIGRÀFIQUES

Cobreix

Farceix

Talla

105 UF11

Es recolza en

Es lliura

Cobertper

Farcit per

Tallatper

Se li recolza

Se li lliura

Observacions

o s'ha excavat en la seva totalitat donat que esperllongava vers fora l'excavació. Només s'ha recuperat el crani.

Ref. fotogràfiques

Ref. Planimètriques

Sector Datació a Orientació Num. Indi. Tipus enterraments UF 22

Coberta UE 375 Fossa UE 371

Coberta realitzada en *opus signinum*. Es conserva en mal estat, pràcticament tot és *rudus*. No s'ha documentat però s'enten que existeix.

Farciment UE Textura Color

Contenedor UE 372 Aixovar UE

Realitzat amb *tegulae* a doble vessant.

Inhumacions UE Orientació: °

Altres UE Observacions / Descripció

Igual

RELACIONS ESTRATIGRÀFIQUES

Cobreix

Farceix

Talla

 105

Es recolza en

Es lliura

Cobertper

Farcit per

Tallatper

Se li recolza

Se li lliura

Observacions

→ s'ha excava6 per quedar foa del límit d'excavació. Només s'ha documentat el seus peus.

Ref. fotogràfiques

Ref. Planimètriques

Sector	Datació	Orientació	Num. Indi.	Tipus enterraments	UF	23
	De 550 a 700		1	Fossa coberta Plana (llosa)		

Coberta	UE	370	Fossa	UE	376
Coberta realitzada amb lloses de pedres de forma rectangular.			No s'ha documentat però s'enten que existeix.		

Farciment UE **Textura** **Color**

Contenedor	UE	<input type="text"/>	Aixovar	UE	<input type="text"/>
<input type="text"/>			<input type="text"/>		

Inhumacions UE **Orientació:** °

Altres UE Observacions / Descrició

RELACIONS ESTRATIGRÀFIQUES

Igual	<input type="text"/>
Cobreix	<input type="text"/>
Farceix	<input type="text"/>
Talla	<input type="text"/>
UF12.	<input type="text"/>
Es recolza en	<input type="text"/>
Es lliura	<input type="text"/>
Cobertper	<input type="text"/>
Farcit per	<input type="text"/>
Tallatper	<input type="text"/>
Se li recolza	<input type="text"/>
Se li lliura	<input type="text"/>

Observacions
 omés s'ha documentat la possible coberta donat que el possible enterrament quedava fora del límit ha excavar.

Ref. Fotogràfiques **Ref. Planimètriques**

Sector Datació a Orientació Num. Indi. Tipus enterraments UF 24

Coberta UE Fossa UE

Farciment UE Textura Color

Contenedor UE 377 Aixovar UE

Realitzat amb *tegulae* apaisada a doble vessant. Per la forma i tamany es tracte d'un enterrament infantil.

Inhumacions UE Orientació: °

No s'ha excavat.

Altres UE Observacions / Descripció

Igual

Cobreix

Farceix

Talla

Es recolza en

Es lliura

RELACIONS ESTRATIGRÀFIQUES

Cobertper

Farcit per

Tallatper

Se li recolza

Se li lliura

Observacions

a tomba no s'ha excavat per quedar just en límit de l'excavació i fora de l'afectació de l'obra.

Ref. fotogràfiques

Ref. Planimètriques

Sector Datació Orientació Num. Indi. Tipus enterraments UF 25

De IV a VII 1 Fossa coberta a Doble Vessant

Coberta UE Fossa UE

Farciment UE Textura Color

Contenidor UE 378 Aixovar UE

Tegulae a doble vessant i *tegula* vertical a la capçalera de la tomba.

Inhumacions UE Orientació: °

Altres UE Observacions / Descripció

RELACIONS ESTRATIGRÀFIQUES

Igual

Cobreix

Farceix

Talla

Es recolza en

Es lliura

Cobertper

Farcit per

Tallatper

Se li recolza

Se li lliura

Observacions

a tomba no s'ha excavat per quedar just en límit de l'excavació i fora de l'afectació de l'obra.

Ref. Fotogràfiques

Ref. Planimètriques

Sector **De** **a** **Datació** **Orientació** **Num. Indi.** **Tipus enterraments** **UF**

Coberta **UE** **Fossa** **UE**

Farciment **UE** **Textura** **Color**

Contenidor **UE** **Aixovar** **UE**

Inhumacions **UE** **Orientació:** °

Altres UE Observacions / Descrició
 382 Rebliment del contenidor provocat per les filtracions d'aigües.

RELACIONS ESTRATIGRÀFIQUES

Igual <input type="text"/>	
Cobreix <input type="text"/>	Cobert per <input type="text"/>
Farceix <input type="text"/>	Farcit per <input type="text"/>
Talla <input type="text"/>	Tallat per <input type="text"/>
Es recolza en <input type="text"/>	Se li recolza <input type="text"/>
Es lliura <input type="text"/>	Se li lliura <input type="text"/>

Observacions

Ref. fotogràfiques **Ref. Planimètriques**

266