

PROSPECCIÓ ARQUEOLÒGICA A LA PLAÇA DEL PEDRÓ 4-6

Desembre de 1993



CENTRE D'ARQUEOLOGIA DE LA CIUTAT



Ajuntament de Barcelona

CENTRE D'ARQUEOLOGIA DE LA CIUTAT

- Direcció:** - Oriol Granados i Garcia
- Coordinació de la intervenció:** - Ferran Puig i Verdaguer
- Coordinació del tractament de materials arqueològics:** - Maria Raya de Cárdenas
- Finançament:** - PROCIVESA
- Equip d'intervenció:**
- Tècnic Arqueòleg: - Josep Lluís Martín i Salazar
- Memòria a cura de:** - Josep Lluís Martín i Salazar

Introducció.

Durant els dies 9 i 10 de Desembre es dugué a terme un sondeig en el solar n. 4-6 de la Plaça del Pedró de Barcelona (fotogràfies n. 17 i 18), en el barri de Ciutat Vella, per esbrinar si hi havia restes arqueològiques donada la proximitat de l'església de St. Llätzer (foto n. 15 i 17) i la presència de cases veïnes amb datació del s. XVIII (fotos n. 19 i 20).

La prospecció consistí en fer diverses rases en tota l'extensió del solar amb l'ajut d'una retroexcavadora. Concretament es varen fer 5 rases de diverses dimensions anant des dels 2,20 m. fins els 12,50 m. de llargada i 0,60 m. d'amplada per a totes. La profunditat d'aquestes rases té unes cotes mitges de 3,35 m.

Descripció de les rases.

Sondeig 1 (fotos n. 1,2 i 6)

Després d'un nivell de runes i sota el paviment modern i el seu preparat (com a terme mig uns 30 cm. de potència) apareix un primer estrat geològic format per terra argilosa de color marró vermellós sense material arqueològic (Nivell I), d'una potència d'1,70 m. Es un estrat molt uniforme.

Per sota d'aquest nivell trobem un llit de riera format per graves i pissarres. Aquest segon estrat està subdividit en dos subnivells. El primer (Nivell IIa) d'una potència de 54 cm. està format bàsicament per graves i pissarres de tamany mig sent un estrat estèril. El Nivell IIb compost de sorres marrons soltes i graves més petites té una alçada d'1,20 m. i només es documentaren una petxina, un parell d'ossos de macrofauna i uns nòduls de quarsita.

Sondeig 2 (foto n. 5)

Les dimensions d'aquesta rasa són menors que l'anterior tenint una longitud de 2,20 m. L'estratigrafia que mostra és exacte a l'anterior sondeig no apareixent en aquesta rasa cap resta material arqueològica. Les potències dels tres estrats són les següents: 1,50 m.(nivell I), 1 m.(nivell IIa) i 60 m. (nivell IIb).

Sondeig 3 (fotos n. 7,8 i 9)

Aquesta tercera trinxera arriba fins una llargada de 5,50 m. i en ella topem amb un pou cec que donarà una potència d'uns 2 m. aproximadament de runes i reompliment on hi apareix una conducció vella (fotos n. 7 i 8). Aquest farciment consisteix bàsicament en totxos i terra negra solta, molt bruta i amb molta brossa moderna. Entre aquest reompliment s'hi troben algunes ceràmiques (amb cronologia del s.XIX), un ferro, un fragment de vidre i ossos de macrofauna. Sota la runa apareixerà l'estrat de terra argilosa (Nivell I) sense restes arqueològiques.

Un dels costats del pou estava limitat per una pedra gran de 20 cm. d'amplada (foto n.9), sobre la que hi havia d'altres més petites amb morter (el conjunt d'aquestes dues tenia una alçada de 85 cm.) i es troba a 1,30 m. del nivell d'hàbitat modern. Per sota de la pedra gran i pel seu darrera ja apareixia l'estrat I esmentat en la resta de sondejos. En la cota màxima de profunditat per darrera l'esmentada pedra (aproximadament sobre els 3,70 m.) ja es podia observar el nivell IIa. El nivell I és gairebé estèril amb algun fragment d'os.

Caldria deixar constància de la possibilitat que la pedra gran hagués format part d'una paret mitgera de la casa i estigués reaprofitada pel pou o tingué una altra funció no gaire clara.

Sondeig 4 (foto n. 11)

Rasa de 2,50 m. on es pot observar el mateix perfil estratigràfic que s'ha exposat amb anterioritat amb la diferència que en el Nivell I (1,10 m. de potència) surten remenats diversos fragments ceràmics sense context arqueològic i cinc fragments d'escòria. El nivell IIa es limita en aquest cas a 1m. L'estrat inferior (nivell IIb) passa a ser de 75 cm.

Sondeig 5 (fotos n.12 i 14)

Trinxera de 3,25 m. de llargaria que arribarà fins uns 3,20 m. de profunditat. Continuem documentant la mateixa estratigrafia (paviment i llur preparació, nivell I, nivell IIa i IIb) però en aquesta rasa és on documentem més material arqueològic: ceràmica moderna (vidriada i comuna oxidada principalment, destacant una escudellera del tipus reflex metàl·lic amb cronologia del s. XVIII), una base de vidre, material de construcció (tegules, totxos, etc.), ossos de macrofauna, etc. Aquests materials apareixen al nivell I (d'1,60 m de potència) que en aquesta rasa continua tenintla terra argilosa vermella però molt més solta que a la resta del solar com si fos remenada o de farciment (foto n.14). Els dos estrats restants (nivell IIa de 70 cm i IIb de 40 cm.) continuen sent estèrils.

Conclusions.

Els materials quetrobem en els diferents sondejos surten descontextualitzats arqueològicament; no s'observen estrats definidors segurament perquè són producte d'un farciment barrejat de terra amb material o bé de possibles perculacions d'alguns fragments. D'altra banda en cap de les rases llevat de la que surt el pou cec, s'observen estructures que poguessin demostrar la presència d'uns nivells constructius antics. Un cop estudiades aquestes evidències i donada la continuïtat en tota la parcel·la d'estrats estèrils, cal concloure que no apareix cap jaciment excavable en el solar de la Plaça del Pedró.

Inventari de materials arqueològics

NO REG.	JACIMENT	NUM_INTERV DATA	AREA	NUM_FRAGME	CODIG CLAS DEF_FRAGME	TIPLOGIA	TECNICA PASTA DECORACIÓ	ALBATI E HORBAT I OBSERVACIÓ
1	Pedró, Pl.	336 1993	Sondaig 3	4	14003 SF	PAT	TO	
2	Pedró, Pl.	336 1993	Sondaig 3	2	14003 BE	CAT	TO	AO
3	Pedró, Pl.	336 1993	Sondaig 3	2	14003 SF	FIN	TO	AO
4	Pedró, Pl.	336 1993	Sondaig 3	1	14003 VD	PTA	TO	AO
5	Pedró, Pl.	336 1993	Sondaig 3	1	50025			VI
6	Pedró, Pl.	336 1993	Sondaig 3	1	20002	CLA		
7	Pedró, Pl.	336 1993	Sondaig 3	1	20003 SF	DET		
8	Pedró, Pl.	336 1993	Sondaig 3	2	60051			
9	Pedró, Pl.	336 1993	Sondaig 4	2	14003 VO	FAT	TO	AO
10	Pedró, Pl.	336 1993	Sondaig 4	1	14003 NR	FIN	TO	AO
11	Pedró, Pl.	336 1993	Sondaig 4	1	14006 VO	ESC	TO	AO
12	Pedró, Pl.	336 1993	Sondaig 4	3	14003 SF	FIN		
13	Pedró, Pl.	336 1993	Sondaig 4	4	20002	ESR		
14	Pedró, Pl.	336 1993	Sondaig 5	2	14209 VO	EOR	TO	AO
15	Pedró, Pl.	336 1993	Sondaig 5	1	14001 SF	PAT	TO	AO
16	Pedró, Pl.	336 1993	Sondaig 5	1	14003 VO	FOS	TO	AO
17	Pedró, Pl.	336 1993	Sondaig 5	10	14003 SF	FIN	TO	AO
18	Pedró, Pl.	336 1993	Sondaig 5	3	14003 FO	FIN	TO	AO
19	Pedró, Pl.	336 1993	Sondaig 5	1	14003 VO	FIN	TO	AO

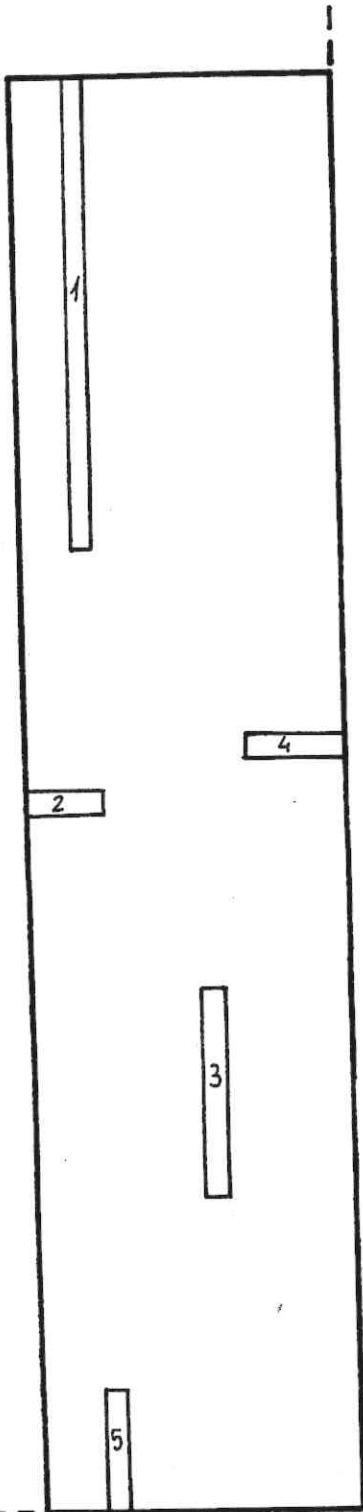
De color blau

30	Pedro, Pl.	336 1993	Sondaig 5	2	14003 VO	FAT	TO	AO	VI
31	Pedro, Pl.	336 1993	Sondaig 5	1	14003 BF	FIN	TO	AO	VI
32	Pedro, Pl.	336 1993	Sondaig 5	4	14005 VO	FUB	TO	OR	
33	Pedro, Pl.	336 1993	Sondaig 5	1	14003 PS	SEV	TO	AO	VI
34	Pedro, Pl.	336 1993	Sondaig 5	2	14003 SF	FIN	TO	AO	VI
35	Pedro, Pl.	336 1993	Sondaig 5	2	14003 SF	FIN	TO	AO	VI
36	Pedro, Pl.	336 1993	Sondaig 5	2	14003 BE	CAT	TO	AO	VI
37	Pedro, Pl.	336 1993	Sondaig 5	3	14003 VO	OLL	TO	AO	VI
38	Pedro, Pl.	336 1993	Sondaig 5	1	14003 FO	MCR	TO	AO	VI
39	Pedro, Pl.	336 1993	Sondaig 5	1	14003 SF	FIN	TO	AO	VI
39	Pedro, Pl.	336 1993	Sondaig 5	1	50006				
31	Pedro, Pl.	336 1993	Sondaig 5	1	30000 FO	VBS			
32	Pedro, Pl.	336 1993	Sondaig 5	5	60051				


L'exterior només te

Cròquis de situació de les rases

UBICACIÓ DE LES RASES EN EL SOLAR



ESTRATIGRAFIA TIPUS



E. 1:50

R. DEL PEDRÓ 4-6



SERVEI D'ARQUEOLOGIA
DE LA CIUTAT


Ajuntament de Barcelona

Llistat de documentació fotogràfica

LLISTAT DE CONTROL DE DOCUMENTACIÓ GRÀFICA I FOTOGRÀFICA

Data	Tema	N.	Rodet
9-12-93	Estratigrafia de la rasa n.1 (Pl. del Pedró)	1	1(1)
"	"	2	1(2)
"	Rasa n. 1	3	1(3)
"	Vista general de la rasa n. 1	4	1(6)
"	Rasa n. 2	5	1(4)
"	Estratigrafia de la rasa n. 2	6	1(5)
10-12	Detall del pou cec de la rasa n. 3	7	1(7)
"	"	8	1(8)
"	Rasa n.3. Detall de la pedra gran	9	1(9)
"	Rasa n. 3.	10	1(10)
"	Rasa n. 4.	11	1(11)
"	Rasa n. 5. Estratigrafia	12	1(14)
"	Rasa n. 5.	13	1(15)
"	Rasa n. 5. Vista de la terra solta.	14	1(16)
10-12	Vista de l'església de St. Llätzer	15	1(12)
"	Vista general del solar de la Pl. del Pedró	16	1(13)
"	"	17	1(17)
"	"	18	1(18)
"	Façana de la casa n.8 de la Pl. del Pedró.	19	1(19)
"	Detall de la façana amb la data de 1703.	20	1(20)

Entre parèntesi apareix el número corresponent al negatiu.




1



2



7

























15



16





18



19



201

