

Intervenció arqueològica preventiva al carrer dels Consellers, 2 de Barcelona. Districte de Ciutat Vella. Codi 005/16.

(Barcelona, Barcelonès)
Gener - Març 2016

Nº Expedient:
470 K121-NB 2016/1-15326



Adriana Vilardell Fernàndez



ABANS. SERVEIS CULTURALS S.L.

c. Ventura Plaja 30-32, Àtic 1^a

08028 Barcelona

Telf.: 667 746 340 /637 794 864

ivansalvado.abans@gmail.com /jordichoren.abans@gmail.com

www.facebook.com/Abans

Directora

Adriana Vilardell Fernández

A handwritten signature in blue ink, consisting of several loops and a long horizontal stroke at the bottom.

Coordinador

Ivan Salvadó Jambrina

A handwritten signature in blue ink, featuring a prominent diagonal stroke and a smaller signature below it.

A Barcelona, 06 de març de 2020

Índex

Fitxa tècnica	5
Motius de la intervenció	6
Localització	7
Marc geogràfic i geològic.....	8
Síntesi històrica i antecedents arqueològics.....	9
Antecedents arqueològics.....	10
Metodologia	13
Desenvolupament dels treballs arqueològics	14
Conclusions i interpretació.....	21
1.Fase tardo romana (Segles V / VI dC)	21
2.Fase baix medieval	23
3.Època moderna (Segles XVIII / XIX)	23
4.Època contemporània (Segles XIX / XX).....	23
Afectació arqueològica.....	25
Bibliografia.....	26
Annexos	
Annex 1. Fitxes.....	28
Llistat general d'Unitats Estratigràfiques.....	29
Fitxes d'unitats estratigràfiques.....	31
Fitxes d'estructures.....	41
Fitxes de paviments.....	55
Fitxes de negatius i interestrats	57
Fitxes d'UF	66
Annex 2. Inventaris.....	70
Inventari de material arqueològic	71
Taula de codis per a l'inventari de materials arqueològics del Servei d'arqueologia de l'Ajuntament de Barcelona.....	72
Fitxes de restauració	105
Fitxes numismàtiques.....	123
Annex 3. Làmines de material arqueològic.....	127
Annex 4. Estudi antropològic.....	130
Motius de la intervenció	131
Material.....	131

Metodologia	132
Preservació	132
Tafonomia i ritual funerari.....	133
Estimació de l'edat.....	133
Estimació del sexe	134
Antropometria	134
Paleopatologies.....	134
El jaciment de carrer dels Consellers, 2.....	137
Resultats	138
Conclusions estudi arqueoantropològic	165
Bibliografia estudi arqueoantropològic.....	167
Inventaris osteològics.....	169
INVENTARI OSTEOLÒGIC I DENTAL ADULT UF 1	170
INVENTARI OSTEOLÒGIC I DENTAL ADULT UF 02	175
INVENTARI OSTEOLÒGIC I DENTAL ADULT UF 03	180
INVENTARI OSTEOLÒGIC I DENTAL JUVENIL UF 04.....	185
INVENTARI OSTEOLÒGIC I DENTAL INFANTIL UF 05	190
INVENTARI OSTEOLÒGIC I DENTAL UF 06	196
Annex 5. Documentació fotogràfica	201
Annex 6. Planimetries	217
Índex de plànols	218

Fitxa tècnica

Nom de la intervenció	Carrer dels Consellers, 2
Municipi	Barcelona
Comarca	Barcelonès
Coordenades UTM ETRS89	X: 431553,5 / Y: 4581551,6
Alçada	5.48m snm
Tipus de jaciment	Urbà
Tipus d'intervenció	Preventiva
Tipus d'activitat	Control i excavació
Resultat de la intervenció	Positiu
Cronologia	Segles III / IV dC- Segles XIX / XX
Dates de la intervenció	27/01/2016 a 18/02/2016
Coordinador	Ivan Salvadó
Arqueòleg director	Adriana Vilardell
Auxiliars d'arqueologia	Carles Aguilar, Jordi Chorén, Daniel Moly
Dibuix de camp	Adriana Vilardell
Topografia	Salvador Llobet, arquitecte Grup 33
Infografia	Markary García, Jordi Chorén
Antropologia de camp	Jordi Chorén, Paz Balaguer
Estudi antropològic	Paz Balaguer, Marta Merino
Inventari numismàtic	Jordi Petit
Inventari dels materials	Marcel Olivé
Infografia material arqueològic	Jordi Chorén
Propietari de la finca	Multimanteniment SL
Règim jurídic de la finca	Privat
Promoció i finançament	Multimanteniment SL
Codi	005/16
Superfície total del solar	72,60m ²
Superfície afectada	72,60m ²
Protecció existent	Zona d'Interès Arqueològic
Tractament dels materials	Isabel Parra, Debora Iglesias

Motius de la intervenció

La present intervenció arqueològica preventiva s'ha portat a terme al solar ubicat al carrer dels Consellers, número 2, al barri de la Ribera, dins del districte de Ciutat Vella de la ciutat de Barcelona. Es tracta d'un solar originat per l'enderroc de la finca prèvia, d'aproximadament uns 70m², amb una orientació NE-SW, i que tenia un sol pis d'alçada, segons fonts veïnals sembla que s'hauria tractat d'un taller mecànic.

La propietat actual del solar vol portar a terme la construcció d'un edifici d'obra nova, format per una planta baixa destinada a locals comercials i quatre pisos dedicats a habitatge.

Per tal de dur a terme la construcció de l'estructura es fa necessària l'excavació de vuit pilars, quatre encepats i les rases per l'enriostat que uneixen les estructures esmentades. Es tracta de rebaixos de 0,90 x 0,90m de costat i 1,50m de fondària en el cas dels pilars i 2,00 x 0,90m de costat i 1,50m de fondària en el cas dels encepats, les rases són d'entre 0,40 i 0,60m d'amplada i 0,40m de fondària. A banda d'aquets negatius, s'ha de fer un rebaix en extensió de 0,30m de potència al costat NE i 0,50m al costat SW del solar, per tal de poder construir la llosa de fonamentació. Respecte als serveis, es fa necessària l'excavació d'un fossat d'ascensor de 1,30 x 1,30m de costat i 1,50m de fondària i una sèrie de petites rases destinades a desaigna que quedaran integrades en el rebaix de la llosa.

Degut a la ubicació de la parcel·la afectada en una Zona d'Interès Arqueològic i Alt Valor Històric, i en compliment de la normativa legal vigent expressada en la Llei 9/93 del patrimoni cultural català i el Decret 78/2002 del Reglament de protecció del patrimoni arqueològic i paleontològic, es fa necessari el seguiment dels rebaixos del subsòl relacionats amb l'execució de l'obra.

A aquest efecte, l'empresa Abans Serveis Culturals assumeix la intervenció arqueològica sota la direcció científica d'Adriana Vilardell Fernández i la coordinació d'Ivan Salvadó Jambriana.

Localització

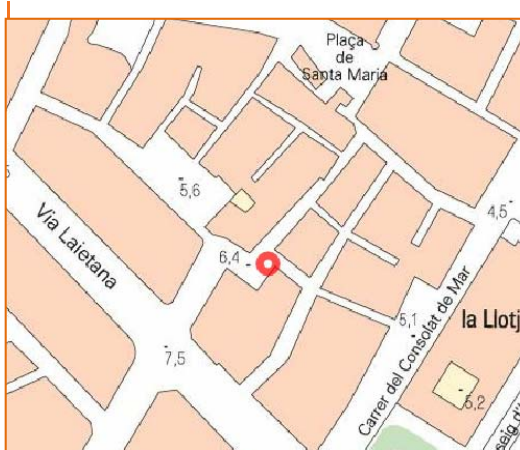


Fig. 1. Plànol topogràfic de situació de la intervenció. Extret de: www.icc.cat, retocat. Basat en base topogràfica E: 1/5000



Fig. 2. Ortofotomapa de situació de la intervenció. Extret de: www.icc.cat, retocat. Basat en base topogràfica E: 1/5000

Municipi	Barcelona
Comarca	Barcelonès
Context	Finca en zona urbana. Carrer dels Consellers, 2 al barri de La Ribera, Districte de Ciutat Vella, Barcelona.
Coordenades UTM ETRS89	X: 431552,9 / Y: 4581551,3
Alçada	5.48m.s.n.m.

Marc geogràfic i geològic¹

La ciutat de Barcelona ocupa un pla inclinat, que s'estén des de la Serra de Collserola a la mar i entre els rius Llobregat i Besòs, amb un subsòl de característiques molt diverses.

La serra de Collserola, així com els turons de Monterols, el Putxet, el Carmel i la Rovira, que s'alineen al peu de la serra, són format per pissarres i gresos intruïts per granitoides i, localment, per calcàries; totes aquestes roques són d'edat paleozoica (entre 500 i 300 milions d'anys). Un sistema de falles esglaona aquests conjunts de roques fins a sota el mar.

Als graons més baixos, sobre les roques paleozoiques, hi ha dipòsits més moderns, del Neogen, en concret del Miocè (entre 25 i 5 milions d'anys) amb abundants restes fòssils marins que es poden observar a Montjuïc, i del Pliocè (entre 5 i 2 milions d'anys que afloren en petits relleus com el Mont Taber, l'indret on s'instal·là el primer assentament romà de la ciutat.

Al pla de Barcelona tots els materials paleozoics, miocens i pliocens són recoberts per dipòsits del Quaternari antic o Plistocè (entre 2 milions d'anys i uns 8.000 anys) damunt dels quals hi ha materials més recents, de l'Holocè (dels darrers 8.000 anys).

Al peu de la serra de Collserola aquests dipòsits són formats per arrossegalls procedents d'aquests relleus i a la part baixa de la ciutat per dipòsits de platja o d'antigues maresmes, que permeten reconstruir el traçat del litoral en diferents moments del passat. A banda i banda del pla de Barcelona i, separats per Montjuïc, s'estenen els deltes del Llobregat i del Besòs.

En aquesta plana completament urbanitzada destaquen varies zones clarament diferenciades, el nucli antic correspon a la primitiva ciutat romana damunt del Mont Tàber (15m s.n.m) proper al mar. El nucli de Montjuïc al sud, que s'aixeca suaument al pla i que cau bruscamment sobre el mar fent-se inexpugnable el seu accés des d'aquesta posició, i els ravals més pròxims que s'originaren entorn aquests nuclis.

Per altra banda, tenim tota una sèrie de nuclis poblacionals que, emergits fora de les muralles, acabaran essent absorbits per la ciutat en una de les seves dues importants crescudes (amb la construcció de les muralles del segle XIII o durant l'expansió del segle XIX amb la creació de l'Eixample.

¹ Informació extreta de: http://www.igc.cat/web/files/201010_igc_racab_plafo_fabra.pdf. Consultat el 8 d'abril de 2015

Síntesi històrica i antecedents arqueològics

El barri de la Ribera, amb 29h de superfície, es troba delimitat pel carrer de la Princesa, el Passeig Picasso, l'avinguda del Marquès de l'Argentera, la plaça de Palau, el passeig d'Isabel II, la plaça d'Antoni Lopez i la Via Laietana. Es situa al districte de Ciutat Vella de la ciutat de Barcelona.

En època alt imperial² forma part del *suburbium* de la colònia de *Barcino*, i per aquest espai transcorre la via que sortia de la porta septentrional de la muralla romana, que segueix l'eix dels actuals carrers Argenteria / Manresa i pl. Víctor Balaguer, i anava en direcció a l'antiga línia de costa transcorreguda per la Via Marina. Aquesta zona es troba ocupada tant per vil·les destinades a explotació agropecuària com per la necròpolis que resseguiria el traçat de la via de sortida de la ciutat. Segons dades arqueològiques, es creu que entorn a la primera meitat del segle IV dC es generalitza l'ocupació de la zona com a necròpolis, articulada a partir dels eixos dels carrers d'Argenteria, Montcada i Passeig del Born que conflueixen en el punt on actualment es troba la basílica de Santa Maria del Mar i on es creu que en un primer moment hi podria haver una basílica de caràcter martirial. Sembla que aquesta àrea funerària estaria en ús fins al segle VII, tot i que s'ha registrat de forma puntual l'ús durant el segle VIII i també al segle IX amb algunes inhumacions islàmiques.

Els orígens del barri els trobem en la Vilanova del Mar, un *suburbium* de la Barcelona medieval, del que se'n té notícies ja al segle XI (V.V.A.A. 1992, V.V.A.A. 1997). Aquesta s'organitzava entorn a l'església de Santa Maria de les Arenes, i apareixen construccions, sobretot a partir de la dècada de 1060, quant amb la desviació del torrent del Merdançà, es començaren a assecar les llacunes i aiguamolls que fins llavors hi havia hagut a la zona. Sembla però que part de la parcel·lació alt medieval té el seu origen en les divisions altimperial.

Al segle XII, ja trobem una àrea edificada profusament, sobretot entorn al carrer que anava del mercat a Santa Maria del Mar, el dit carrer de Mar (posterior carrer de l'Argenteria), i que era curull d'obradors.

Els orígens dels noms que reben alguns dels carrers que hi ha a banda i banda de l'actual carrer de l'Argenteria es poden remuntar a aquestes dècades, així com el viari irregular que en sorgí,

² Beltrán, J 2010

característic d'aquets sectors, on el creixement fou espontani i obra dels habitants a títol individual.

A partir del segle XIII i fins al segle XVII, moment en que decau el barri, es dona un constant augment d'ocupació de l'espai. Un dels elements vertebradors del barri en aquesta època serà el carrer de Montcada.

Tot i que en origen es tracta d'un barri artesà, la proximitat al port i a les zones d'intercanvi comercial com els alfòndecs, fa que part de la població benestant de la ciutat també habiti en aquest barri. Un exemple que demostra que ens trobem en un sector de la ciutat amb molt de pes econòmic, el tenim en el fet que al segle XIV es situa la Seca.

Durant el segle XVII el barri entra en decadència degut en part al trasllat del port, fet que ocasiona l'ascensió del nou barri de la Mercè com a centre econòmic. D'altra banda, l'enderrocament de part del barri de la Ribera, per ordre de Felip V, per tal de construir el pla de la Ciutadella, provoca el desplaçament de bona part de la població.

Durant tot el segle XX, el barri de la Ribera patirà successius canvis a nivells urbanístics, entre els que es poden comptar l'obertura del carrer de la Princesa (1854) i que separarà aquests del barri de Sant Pere, al que estava unit des de la construcció del carrer de Montcada; l'obertura de la Via Laietana (1908), que suposa l'enderroc parcial de la part més propera al barri gòtic, i darrerament les fases de restauració i esponjament del barri, associats a una revifalla d'aquest com a centre d'interès turístic.

Antecedents arqueològics.

Són moltes les intervencions que s'han dut a terme a redós del solar intervingut, la majoria vinculades a l'obertura de rases de serveis, que aprofundien en el subsòl no més de 0,70m sota el nivell de circulació actual i que deixaven a la vista, com a molt, trams de murs o altres elements associats a estructures modernes i contemporànies.

Altres intervencions han deixat al descobert estructures medievals com el cas de la intervenció al carrer de les Panses 8 / Consolat de Mar 47 / Canvis Vells 10³, dirigida per Vanessa Muñoz el 2012

³ <http://cartaarqueologica.bcn.cat/3504>

i que permeté documentar un mur en planta semicircular, datat entre els segles XIII i XIV i amortitzat al segle XV i que s'ha pogut identificar com a una zona d'escrivania.

En intervencions arqueològiques on l'extensió de l'espai afectat i la profunditat de la cota d'afectació d'obra ho ha permès, els resultats han estat més amplis, deixant al descobert la fase d'ocupació romana esmentada en l'apartat de Síntesi Històrica.

En primer lloc es poden nombrar les dues intervencions dutes a terme a redós de Santa Maria del Mar els anys 1966 i el 1973 sota la direcció de Marià Ribas⁴, que deixà al descobert un conjunt d'entre 106 i 108 inhumacions en la primera i 10 en la segona. Es trobaven orientades NW-SE i SW-NE i disposades en dos nivells separats intencionadament, el primer a 4,40m.s.n.m. i el segon a 2,00m.s.n.m. Les inhumacions eren practicades en fossa simple, sense aixovar i datades cronològicament entre la fi del segle IV / primera meitat del segle V i la segona meitat del segle VII amb un repunt d'activitat al mitjans del segle VI.

El 1997 es duu a terme una intervenció als carrers Argenteria i Manresa, dirigida per Núria Miró⁵ en la que es pot registrar part de la via romana del segle I dC, amb una orientació molt semblant a l'actual carrer d'Argenteria, així com vàries fosses d'inhumació associades a la necròpolis del segle IV / VI dC.

Els mateixos resultats s'obtenen en intervencions dutes a terme al Passeig del Born, el Fossar de les Moreres i carres adjacents com la Volta de la Bufanalla, Sombrerers o plaça Comercial així com al carrer Montcada, on es documenten tant eixos de circulació com fosses d'inhumació simple, caixes de fusta, infantils en àmfora, que es poden situar cronològicament entre la segona meitat del segle IV i el segle V dC.⁶

En darrer lloc, la intervenció arqueològica més propera al solar intervingut és la duta a terme el 1983 als carrers de Tarongeta/ pl. Victor Balaguer, sota la direcció de Josep Oriol Granados i Joan Antoni . Muñoz⁷. En aquest cas es documenten les restes d'una vil·la suburbana datada entorn al segle I dC i part de la necròpolis dels segles IV / V dC que es troba excavada en els estrats

⁴ <http://cartaarqueologica.bcn.cat/1842>

⁵ <http://cartaarqueologica.bcn.cat/598>

⁶ <http://cartaarqueologica.bcn.cat/687>

<http://cartaarqueologica.bcn.cat/685>

<http://cartaarqueologica.bcn.cat/632>

⁷ <http://cartaarqueologica.bcn.cat/887>



d'amortització de la vil·la. En aquesta mateix intervenció també es documenten parts d'un edifici del segle XIII i un altre del segle XVIII.

Metodologia

La intervenció arqueològica preventiva al solar del carrer dels Consellers 2 de Barcelona, s'ha basat per una banda en un control dels rebaixos duts a terme al solar amb una màquina excavadora tipus *bobcat*, i per l'altre, i un cop localitzades evidències arqueològiques, en l'excavació manual de l'espai afectat. El rebaix manual s'ha fet emprant un equip d'arqueòlegs i aplicant el sistema tradicional ideat per E. C. Harris i A. Carandini. (HARRIS, E. 1991; CARANDINI, A. 1997). basat en identificar les diverses estructures, estrats i altres elements arqueològics immobles amb un número d'unitat estratigràfica (UE). Aquest número es vincula a una fitxa de camp (en aquest cas s'empra la dissenyada per l'empresa d'arqueologia ABANS Serveis Culturals) en la que s'indica la situació i codi del jaciment i es registra de forma objectiva totes les característiques físiques de l'element identificat (color, textura, consistència, materials que conté, cronologia aproximada, tècnica constructiva, materials emprats, mides, etc...), així com la seva relació amb les altres estructures i estrats. La numeració dels diversos elements documentats s'inicia amb el número 001 i es segueix de forma consecutiva alhora que es diferencia l'espai excavat amb màquina de l'espai excavat a mà identificat amb el nom de "Fossat".

A banda d'estructures positives, negatives i estrats, s'han pogut identificar cinc unitats funeràries (UF) que s'han tractat com la resta d'elements registrats, amb la excepció que els individus inhumats en el seu interior, han estat documentats amb una fitxa de camp específica i aixecats per part de la tècnica en antropologia física.

Respecte als materials mobles recuperats (ceràmica, vidres, ferro, bronze i monedes) han estat guardats en bosses de plàstic identificades tant amb el codi de la intervenció arqueològica com amb el número de Unitat Estratigràfica. Aquests materials s'han dipositat al laboratori on han estat rentats i siglat i s'ha fet l'inventari que s'adjunta en la present memòria. Específicament que les monedes han estat tractades al laboratori de restauració i sotmeses a un tractament de neteja i estabilització del metall.

També s'ha dut a terme un registre gràfic dels elements excavats i del procés d'excavació emprant per una banda dibuix arqueològic a escala 1:50 per a la planta general i a 1:20 per al dibuix de les estructures descobertes, que s'han digitalitzat emprant l'AutoCAD 2008, i per l'altre un registre fotogràfic emprant el sistema digital a color. Ambdós registres així com les fitxes de UE i UF s'adjunten en la present memòria científica.

Desenvolupament dels treballs arqueològics

La intervenció arqueològica presentada en aquesta memòria, es duu a terme al solar situat al número 2 del carrer dels Consellers, al districte de Ciutat Vella de Barcelona. Es tracta d'un solar d'uns 70m² en el que hi hauria hagut un edifici d'una sola planta, destinat a un taller, i hauria estat enderrocat temps enrere, sense que tingués relació amb la present obra.

En l'esmentat solar, s'havia projectat construir un edifici format per dos locals a la planta baixa i quatre pisos d'alçada destinats a habitatge.

Per tal de dur a terme la construcció de l'estructura era necessària l'excavació de vuit pilars, quatre encepats i les rases per l'enriostat que uneixen les estructures esmentades. Es tracta de rebaixos de 0,90 x 0,90m de costat i 1,50m de fondària en el cas dels pilars i 2,00 x 0,90m de costat i 1,50m de fondària en el cas dels encepats, les rases són d'entre 0,40 i 0,60m d'amplada i 0,40m de fondària. A banda d'aquets negatius, s'ha de fer un rebaix en extensió de 0,30m de potència al costat NE i 0,50m al costat SW del solar, per tal de poder elaborar la llosa de fonamentació. Respecte als serveis, es feia necessària l'excavació d'un fossat d'ascensor de 1,30 x 1,30m de costat i 1,50m de fondària i una sèrie de petites rases destinades a desaigna que quedaran integrades en el rebaix de la llosa.

Cal esmentar però, que els quatre encepats englobaven quatre els pilars (E1, pilar 6; E2 pilar 4; E3, pilar 3 i E4 pilar 5), quedant com ja hem esmentat, tots els encepats i pilars lligats a través de les rases d'enriostat.

Fem referència al fet que la intervenció arqueològica s'inicia quan el Servei d'Arqueologia de l'Ajuntament de Barcelona rep l'avís que s'han començat a fer rebaixos al solar, i s'està desmuntant a màquina part del mur riosta perimetral per tal de poder fer els pilars de fonamentació. A banda d'aquestes demolicions, al llarg de la intervenció, es documenten altres rebaixos fets també a màquina, sense control arqueològic, que afecten tant l'estratigrafia com estructures arqueològiques, i que es troben ubicats en zones on s'havien de fer els encepats.

Les tasques de seguiment s'inicien el dia 27 de gener, en que es comença a fer una neteja del solar per tal d'extreure tota la runa deixada per la màquina de micropilotat alhora que es va fent el rebaix d'entre 0,30 i 0,50m de fondària que ha de servir per a construir la llosa de fonamentació de l'edifici.

Durant aquest primer rebaix, queda a la vista el paviment UE 001 bastit amb ciment, de 0,08m de gruix, i tot i que es troba molt fragmentat, hem de pensar que hauria ocupat tota la planta de l'edifici. Sota aquest paviment, ja es documenta la UE 002, de 0,10m de potència, formada per runa de mida mitjana, d'on recuperem material ceràmic d'època moderna i baix medieval.

Un cop fet aquest rebaix, es comença l'obertura dels pilars 7 i 8 i l'encepat 4, situats al costat NE i NW del solar. Aquets rebaixos coincideixen justament amb el traçat de l'esmentat mur riosta perimetral (UE 027). Aquest, que conserva una planta en forma d'L presenta una longitud de 17,2 m i una amplada de 0,70m, conservant una alçada de 1,25m. Es troba bastit emprant la tècnica de l'encofrat natural, amb pedra desbastada i sense desbastar, fragments de maó massís i morter de calç blanc de granulometria mitjana. Durant el mateix procés d'obertura dels encepats i pilars, queda a la vista un tram de mur (UE 029) molt malmès per l'actuació de la màquina excavadora prèvia a la intervenció arqueològica. Es tracta d'una estructura localitzada a 4,73m.s.n.m, de planta rectangular, amb una orientació E-W, del que només en queda una filada amb una longitud de (0,90)m una amplada de (0,37)m i una alçada de (0,27)m. És bastit emprant la tècnica de l'encofrat natural, amb pedra desbastada i sense desbastar, fragments de maó massís i morter de calç de color taronja viu, de granulometria mitjana, disgregat i amb graves a mode d'àrid.

Al mateix temps que s'obrien els pilars i els encepats esmentat, es fa entre els encepats 1 i 2, una cala d'obra per tal de poder veure fins a quina fondària arriba la fonamentació del mur mitger UE 006.

En el procés d'obertura de la cala, d'aproximadament 0,60 d'ample per 1,00m de llarg i uns 0,70m de fondària, apareixen a una cota aproximada de 4,24m s.n.m. una sèrie de fragments de *tegula*, *imbrex* i algun còdol.

En un primer moment, sembla que és material solt, sense connexió i el que certament s'observa a les parets de la cala, és que a l'interior del solar es conserva estratigrafia arqueològica. Al continuar insistint en la neteja dels perfils i el fons de la cala, queda al descobert la unió de dues *tegulae* que s'identifiquen amb la coberta o la solera d'una tomba romana.

En aquest punt es decideix avisar al Servei d'Arqueologia de l'Ajuntament de Barcelona per tal que marquin les directrius d'actuació, i les pautes dictades, són obrir mínimament en extensió per tal de veure realment de que es tracta la resta documentada. A partir doncs del dia 29 de

gener, l'equip s'amplia amb un altre arqueòleg per tal d'agilitzar les tasques de neteja, obertura i rebaix de l'entorn de les restes trobades.

Durant el procés de neteja, queden a la vista en primer lloc dues estructures més; per una banda el pou UE 008, a una cota de 4,75m.s.n.m., de planta quadrangular d'1,10m de costat i una boca de 0,78m de diàmetre. Es troba bastit amb maó massís disposat en filades regulars, a trencajunt de pla i pedra desbastada i sense desbastar que completen l'estructura. Els elements es troben lligats amb morter de calç de color taronja fort, de granulometria mitjana, disgregat i amb graves a mode d'àrid. L'interior del pou, que es rebaixa uns 0,40m, es troba farcit amb runa contemporània (UE 011).

Al seu costat, es documenta el mur UE 030, de planta rectangular, de (1,10)m de longitud i 0,53m d'amplada, Es documenta només en superfície, però es pot veure que es troba bastit emprant la tècnica de l'encofrat natural, amb pedra desbastada i sense desbastar, fragments de maó massís i morter de calç de color taronja fort, de granulometria mitjana, disgregat i amb graves a mode d'àrid. Ambdues estructures, el mur UE 030 i el pou UE 008, són solidaries entre elles. Esmentem que al tractar el pou UE 008, es comença a excavar el seu negatiu de construcció, una rasa (UE 009) d'uns 0,30m d'amplada, en el farciment de la qual es recuperen set monedes, tres de les quals són de Felip V, el que ens indica que tant el pou com el mur UE 030 són bastits com a mínim a la primera meitat del segle XVIII.

Al continuar l'excavació, documentem sota el paviment UE 001 i l'estrat UE 002, ambdós ja esmentats, un tercer nivell; la UE 003, a 4,76m.s.n.m, d'uns 0,16m de potència, és formada per argiles depurades, de color vermell ataronjat, amb franges de carbons i cendres i franges de sorres fosques. Associats a aquest estrat, es recuperen fragments de ceràmica que es poden adscriure cronològicament entre els segles XIV i XV.

Sota la UE 003, es documenta a clapes la UE 004, a 4,60m.s.n.m., un estrat de sorres de platja netes de 0,16m de potència. A continuació queda a la vista la UE 005 a 4,44m.s.n.m, formada per sorres semicompactes, de granulometria mitjana, de color marró fosc, de 0,24m de potència i amb gran quantitat de material ceràmic. Aquest estrat és el que cobreix el conjunt de *tegulae* que originen l'excavació a redós de la cala d'obra.

Al arribar a la cota de les restes descobertes, a 4,24m.s.n.m, es constata que es tracta d'una tomba en cista. El conjunt s'identifica amb la UF 001, manté una orientació NW-SE i conserva

2,10m de longitud i 0,62m d'amplada. En primer lloc es documenta la UE 012, coberta formada per 4 *tegulae* disposades amb orientació N-S, sense lligar amb cap tipus d'element i vençudes pel pes dels estrats de sorres que l'amortitzen. Un cop aixecada la coberta, queda al descobert l'individu inhumat (UE 014) i l'estructura de pedres que formen el perímetre de la tomba (UE 013); aquesta es troba formada per lloses de pedra desbastades en forma rectangular, de 0,10m de gruix i 0,20m d'amplada, disposades en vertical sobre el seu costat més llarg. A la zona del capçal, es documenten les restes d'una pedra de molí o d'esmolar feta de pedra sorrenca vermella.

Un cop excavat l'individu UE 014, s'avisava a l'especialista en antropologia física per tal que en faci l'estudi de camp i l'aixecament. Un cop documentada l'estructura, s'acaba de desmuntar i es dona per finalitzada l'excavació de la UF 001 a una cota d'entre 3,90 i 3,96m.s.n.m.

En aquest moment ja s'ha avançat l'obertura del pilar 1 i l'encepat 3, situats al costat NW del solar, que continuen traçats sobre les restes del mur riosta UE 027 ja esmentat, pel que no queda afectada cap altra estructura o estratigrafia.

L'excavació continua amb l'obertura al costat NE dels solar de l'encepat 1, en el que no es documenta cap estructura o UF, i a nivell estratigràfic es registra la UE 002 i la UE 005 ja documentades en l'obertura de la cala d'obra.

Un cop fet tot el perímetre de l'obra, es comencen els rebaixos a l'angle SE del solar on s'ha de fer el fossat de l'ascensor, el pilar 2 i l'encepat 2. Al començar a excavar, a uns 0,80m de fondària apareixen les restes d'un individu inhumat pel que s'aturen els rebaixos d'aquest punt, i al tractar de continuar uns dos metres més enllà, queden a la vista estructures murals modernes, pel que es decideix deixar els rebaixos a màquina i començar l'excavació de forma manual.

La superfície afectada, és més o menys un rectangle de 4,55m de longitud i 2,80m d'amplada que s'ha de rebaixar 1,50m arribant a una cota aproximada de 3,70m.s.n.m. a excepció de la zona del pilar 2 que s'ha de baixar 2,00m de fondària assolint la cota de 3,12m.s.n.m. Esmentem que per afrontar aquesta excavació, l'equip queda format per l'arqueòleg director i dos arqueòlegs auxiliars.

L'excavació s'inicia el dia 2 de febrer de 2016, i després d'una primera neteja, queda a la vista un conjunt d'estructures: UE 018, documentada a 4,81m.s.n.m., mur riosta de (3,60)m de longitud, 0,58m d'amplada i (0,25)m de fondària i una orientació NW-SE. Es troba bastit emprant la tècnica

de l'encofrat natural, amb pedra desbastada i sense desbastar, fragments de maó massís i morter de calç de color blanc, de granulometria mitjana i graves a mode d'àrid. Al seu costat es documenta la UE 020, un basament de planta quadrangular, a una cota d'entre 4,85 i 4,71m.s.n.m., de 1,40m de longitud, (1,26)m d'amplada i (0,25)m d'alçada conservada. Es troba bastit emprant la tècnica de l'encofrat natural, amb pedra desbastada i sense desbastar, fragments de maó massís i morter de calç de color blanc, de granulometria mitjana i graves a mode d'àrid. Ambdues estructures, la riosta UE 018 i el basament UE 020 són solidàries.

En darrer lloc es documenta la UE 022, un mur de planta rectangular de (3,10)m de longitud, 0,80m d'amplada i (0,40)m de fondària, es documenta a una cota d'entre 4,76 i 4,68m.s.n.m. Esmentem que aquesta estructura és, juntament amb la UE 018, una d'aquelles estructures ja citades, que es veuen afectades pels rebaixos de la màquina previs a la presència de l'arqueòleg. Veiem doncs que el mur UE 022 arribava fins a on actualment es troba el mur mitger UE 006, pel que la seva longitud original hauria pogut estar d'uns 5,00m. L'estructura es troba bastida emprant la tècnica d l'encofrat natural, amb pedra desbastada i sense desbastar, fragments de maó massís i morter de calç de color taronja viu, de granulometria mitjana / grossa, poc compacte i amb graves a mode d'àrid.

Un cop documentades les estructures, es fa un informe de tractament de restes no extretes per tal de poder eliminar-les i continuar amb les tasques d'excavació.

Assolit el permís i dut a terme el desmuntatge, es continua l'excavació del sector afectat, recuperant l'estratigrafia ja documentada amb anterioritat durant el procés d'excavació de la UF 001. Així doncs, ens trobem en primer lloc a la UE 003, que un cop aixecada, deixa a la vista l'estrat UE 005 així com un conjunt de forats de pal (UE 031, 032, 033, 034, 035, 036, 042, 043 i 046); de planta circular, secció rectangular i fons còncau, dels que cal destacar la UE 031 que conserva tres pedres a mode d'encaix i la UE 043 que és de planta rectangular. Es documenten a una cota d'entre 4,66 i 4,52m.s.n.m., tenen un diàmetre mig de 0,10m i una fondària mitja de 0,16m. Un cop documentats es continua l'excavació de la UE 005. A banda dels forats de pal., al anar treballant en el rebaix de la UE 005, queda al descobert de forma clara un altre rebaix fet per la màquina excavadora amb anterioritat a l'inici de la intervenció arqueològica. Aquest negatiu manté una orientació NE-SW, i queda just on s'ha de fer l'ençapat 2. Al buidar la rasa oberta, que es trobava reblerta de runa, queden a la vista les restes de dos individus inhumats, que se sumen a les restes documentades al començar l'excavació amb màquina d'aquesta zona del solar.

Continuem l'excavació de l'espai del fossat i en arribar a la cota de 4,17m.s.n.m, es documenta la UE 017, formada per sorres amb traces d'argila, de color marró fosc, amb fragments de carbó i nòduls de calç. Durant el procés d'excavació es pot recuperar material ceràmic romà que es pot adscriure cronològicament entre els segles III i VI dC, moment en el que queden a la vista dos negatius. En primer lloc es registra la UE 037 a una cota de 4,42m.s.n.m., un negatiu del que no es pot documentar la planta complerta, que conserva una longitud de (1,32)m i una amplada de (1,87)m. Durant el procés d'excavació d'aquest, es documenten dos estrats que l'amortitzen, la UE 038 de 0,39m de potència format per sorres semi soltes, de color marró fosc, i la UE 047 de 0,39m de potència, formada per un pedruscall de mida petita, sense lligar, i amb alguna resta de macrofauna. En acabar l'excavació del negatiu, queda al descobert una nova inhumació (UF 005). L'altre negatiu documentat, és la UE 055, registrat a una cota de 4,39m.s.n.m i del que tampoc es pot veure la seva planta complerta doncs queda tallada pel negatiu de construcció del mur mitger UE 007. Aquest negatiu conserva una longitud de (2,70)m i una amplada de (0,64)m, i es troba farcit amb la UE 056, de 0,49m de potència, formada per sorres soltes de color marró clar i bossades de color marró fosc. De l'interior d'aquest negatiu, es recuperen alguns fragments ossis sense connexió que s'identifiquen com a restes d'un individu perinatal. Es decideix, davant l'evidència, associar el negatiu UE 055 a una unitat funerària (UF 006) tot i que no es conservi intacte l'individu inhumat.

En aquest punt de la intervenció preventiva, queden al descobert quatre inhumacions: UF 002, documentada a 3,96m.s.n.m, conserva una orientació NW-SE; es tracta d'una fossa simple (UE 057) de planta rectangular i extrems apuntats, de 1,90m de longitud i (0,34)m d'amplada i al seu interior es troba inhumat un individu (UE 059) en molt bon estat de conservació. Aquesta UF, queda afectada tant pel negatiu UE 055 de la UF 006 ja esmentat, com per la construcció del mur UE 007, la banqueta de fonamentació del qual queda a escassos 0,15m del crani de l'individu inhumat.

La UF 003, documentada a 3,82m.s.n.m., amb una orientació NW-SE, es troba afectada per la construcció del mur UE 006, conservant només la part proximal de l'individu. Es troba formada per un negatiu (UE 049) de planta rectangular i extrem apuntat que conserva una longitud de (0,42)m i una amplada de (0,65)m i per un individu inhumat (UE 48) que es troba en mal estat degut a l'acidesa del terreny.

La UF 004, documentada a 3,80m.s.n.m. es troba en la mateixa situació que l'esmentada UF 003, afectada per la construcció del mur UE 006. El seu negatiu, UE 061, conserva una longitud de (0,87)m i una amplada de (0,60)m, i l'individu inhumat, UE 060, també es troba en molt mal estat.

En ambdues UF, es constata una pendent del fons de la fossa que va en direcció NW-SE, i si bé en un primer moment hem cregut que es podia tractar d'algun fet ritual, s'ha fet evident durant el procés d'excavació, que s'ha de tractar d'un problema de l'orografia el terreny.

En darrer lloc, es documenta la UF 005, una inhumació en fossa simple (UE 052) documentada a 4,21m.s.n.m., amb una orientació NW-SE, de 0,82m de longitud i 0,42m d'amplada. L'individu inhumat (UE 051) és un perinatal. En aquest cas, la fossa es documenta sota el negatiu UE 037, al excavar el pedruscall UE 047 ja esmentat.

Un cop es tenen els individus excavats, es dona avís a l'antropòloga per tal que dugui a terme l'estudi de camp i l'aixecament dels mateixos.

En acabar d'extreure les restes inhumades, es continua amb el procés d'excavació, acabant de rebaixar la UE 017. Sota aquest estrat, d'uns 0,28m de potència, es documenta, a una cota de 3,89m.s.n.m. un altre estrat de sorres fosques (UE 054) en el que es troben excavades les UF 002, 003 i 004. És en aquest estrat on s'acaba l'excavació del fossat d'ascensor, a una cota aproximada de 3,67m.s.n.m. En el cas de l'excavació del pilar 2, s'arriba al que sembla un canvi d'estrat, malauradament just en aquest punt, a una cota de 3,10m.s.n.m s'ha de donar l'excavació per acabada al arribar a cota d'afectació d'obra.

La intervenció arqueològica preventiva es dona per finalitzada el dia 18 de febrer, al deixar alliberat l'espai necessari per a dur a terme l'obra prevista sense que es vegi afectada cap altre estructura o estratigrafia arqueològica.

Conclusions i interpretació

La intervenció arqueològica preventiva duta a terme al solar del carrer dels Consellers 2 de Barcelona, ve motivada pel fet d'haver de practicar rebaixos de terres en un punt de la ciutat en que es troba demostrat de forma sobrera l'existència de restes arqueològiques en forma d'estructures domèstiques modernes i medievals, així com en la presència de restes humanes associades a la necròpolis tardo romana existent.

Els treballs d'excavació a l'esmentat solar ens han permès documentar una sèrie d'elements que ens remetent a diverses fases d'ocupació de l'espai afectat.

1.Fase tardo romana (Segles V / VI dC)

Dins d'aquest període cronològic hem de separar dues fases d'ocupació

1a.- Necròpolis tardo romana:

Les sis inhumacions documentades al llarg del procés d'excavació (UF 001, 002, 003, 004, 005 i 006) s'han d'encabir dins del context de l'espai funerari documentat a redós de Santa Maria del Mar, amb els eixos d'Argenteria / Manresa / plaça Víctor Balaguer i Passeig del Born / Montcada / plaça Comercial. Aquest espai es defineix per un ús entre els segles III-IV dC a VI-VII dC, amb una majoria d'inhumacions en fossa simple, tot i que també es documenten tombes en cista, en caixa de fusta o en àmfora, totes sense aixovar, i per una orientació majoritàriament NW-SE o W-E. També s'ha documentat en alguns punts, sobretot els més propers a Santa Maria del Mar, dos nivells d'inhumacions, en alguns casos duts amb ordre (amb una separació de fins a dos metres de sedimentació) i en altres casos d'una forma molt més caòtica en que inclús les fosses es tallen les unes a les altres.⁹ En el cas de les inhumacions excavades a Consellers, 2, trobem similituds en les cronologies (les inhumacions s'han datat a partir del material ceràmic recuperat en els estrats que amortitzen les fosses i que donen una cronologia entorn als segles V -VI dC), en l'orientació de les fosses, NW.SE i en les tipologies de les inhumacions, essent la majoria en fossa simple, sense aixovar, a excepció de la UF 001 que és practicada en una tomba de cista de pedra i coberta de tègula i les possibles restes d'una estructura funerària associada a la UF 005. En darrer lloc esmentem la peculiaritat de les UF 003 i 004, en les que es detecta una pendent NW-

⁹ <http://cartaarqueologica.bcn.cat/1842>
<http://cartaarqueologica.bcn.cat/687>

SE de la fossa d'inhumació, i que es podria deure a la naturalesa del sòl més que a algun element ritual.

Els individus inhumats són dos adults femenins, un adult masculí, un adult juvenil femení, un infantil i restes d'un nounat que es van identificar al laboratori.

Esmentem en aquest punt dos elements discordants, en primer lloc el fet que possiblement les inhumacions es podrien articular en dos nivells, un primer practicat a la UE 054, en que es duen a terme les UF 002, 003 i 004 i un segon practicat a la UE 017, que amortitza directament les UF anteriors, i on s'excaven les tombes UF 001, 005 i 006. Esmentem que la primera fase d'enterraments es situa a una cota d'entre 3,85 i 3,80m.s.n.m i la segona a 4,10/4,12m snm essent la cota inferior de 4,03 / 3,97m snm. Si bé la separació de les dues fases és de 0,18m de potència, i sembla que no té res a veure amb les separacions de pràcticament dos metres que es documenten en altres punts de la necròpolis com a Santa Maria del Mar, no podem descartar l'opció d'un tram de necròpolis organitzada en dos nivells. En segon lloc la presència de dos negatius (UE 037 i 055) que es troben excavats sobre les UF 005 i 002 respectivament, sense que aquestes quedin afectades pels primers.

El fet que els negatius es trobin excavats en el mateix estrat que les fosses, en el mateix moment d'ocupació i ús de la necròpolis fa pensar que es podria tractar d'un fet intencional. En el cas de la UE 037, trobem el negatiu amortitzat amb un pedruscall de mida petit a, sense lligar, amb un fragment d'extremitat de macrofauna que en un primer moment s'ha vinculat a algun tipus d'escombrera que podria estar associada a la necròpolis; aquets elements encara són recurrents en fases tardanes on molts dels rituals pagans associats a banquets funeraris encara no s'han abandonat del tot, i si tenim en compte que la necròpolis tardo romana perdura fins ben entrat el segle V / VI no deixa de ser una hipòtesi plausible. En aquest cas, el negatiu no tindria relació directe amb la UF 005, i seria fruit de l'atzar la seva ubicació. D'altra banda, també es podria tractar d'algun tipus de petit túmul que hauria senyalat la tomba UF 005 ocupada per l'individu perinatal; aquesta hipòtesi però sembla que no té paral·lels en aquesta fase tardana de la necròpolis. Respecte al negatiu UE 055 (UF 006), amortitzat amb sorres, es podria tractar d'una fossa d'inhumació avortada al trobar-se amb la UF 002 o bé una fossa d'inhumació espoliada en un moment posterior.

1b.-Explotació agropecuària:

Aquesta fase s'identifica a la UE 005, estrat que amortitza la necròpolis, en un moment doncs en que l'espai canvia el seu ús i es destina possiblement a activitats agropecuàries. L'ocupació s'identifica exclusivament en el conjunt de 8 forats de pal, articulats més o menys en dues files paral·leles que poden respondre a les restes d'alguna estructura no conservada. Els materials ceràmics recuperats permeten datar aquesta fase entorn al segle V dC pel que sembla que el canvi de la parcel·la de necròpolis a altres usos és ràpida i no per desús o abandonament.

2.Fase baix medieval

Moment documentat únicament amb l'estrat UE 003, que podria respondre a una mena de nivell de circulació que amortitza, anivella i estabilitza els estrats de sorres. D'aquesta fase no s'ha pogut identificar cap estructura mural o negativa que evidencii activitat humana a banda de l'esmentat estrat, pel que creiem que es podria tractar d'una zona no urbanitzada o bé d'una zona de patis o horts associada a alguna estructura domèstica no identificada en aquesta intervenció arqueològica.

3.Època moderna (Segles XVIII / XIX)

D'aquest moment identifiquem una estructura domèstica associada als murs UE 022, 029 i 030 i al pou UE 008, podent-se tractar de part d'una zona de patis. Recordem que aquesta zona de la ciutat queda afectada per l'obertura de la Via Laietana i que la parcel·la excavada no tindria la superfície actual.

Totes les estructures s'han identificat en la mateixa fase primerament per una similitud en la factura i obra i la cronologia s'ha establert a partir de les monedes de Felip V recuperades a l'interior de la rasa de construcció del pou UE 008. Per tant creiem que almenys el moment de construcció de l'edifici és al segle XVIII.

4.Època contemporània (Segles XIX / XX)

Formen part d'aquest moment la riosta perimetral UE 027 que marca la línia de la façana de l'edifici enderrocat, així com la riosta UE 018 i el basament UE 020. Aquestes elements marcarien la distribució interior de l'edifici ja desaparegut i que es trobaria pavimentat amb la UE 001. De fet aquest és l'únic paviment documentat, sense evidències de sols més antics, el que podria



confirmar l'enderroc de la finca moderna i la construcció de nova planta de l'estructura contemporània. Creiem però que el pou quedaria amortitzat en el moment de l'enderroc de la finca contemporània.

Afectació arqueològica

L'excavació arqueològica preventiva realitzada al solar del carrer dels Consellers, 2 de Barcelona entre els dies 27 de gener i 18 de febrer del 2016, ha donat com a resultat la documentació de tot un seguit d'estructures que han estat desmuntades o reblertes de forma indefinida, amb l'autorització de la Direcció General del Patrimoni Cultural de la Generalitat de Catalunya, per tal de poder continuar amb les tasques d'excavació i alliberació de l'espai afectat per les obres.

Llistat d' UE afectades

UE	Àmbit	Tipus	Desmuntatge	Rebliment	Cronologia
008	-	Pou	-	Indefinit	Segle XVIII
022	Fossat	Mur	Total	-	Segle XVIII
029	-	Mur	-	Indefinit	Segle XVIII
030	-	Mur	-	Indefinit	Segle XVIII

Bibliografia

- BELTRAN, J. (2010), "La cristianización del *suburbium* de *Barcino*" a *Monografías de arqueología cordobesa 18*, Córdoba, p.363-396
- CALPENA, D. (2001), Memòria arqueològica conjunta de les intervencions a l'entorn del passeig del Born, carrer Sombrerers, Fossar de les Moreres, placeta de Montcada i plaça del Fossar de les Moreres. Barcelona. Memòria inèdita dipositada a l'Àrea de Coneixement i Recerca de la Generalitat de Catalunya.
- CARANDINI, A. (1997): *Historias en la tierra. Manual de excavación arqueológica*. Editorial Crítica. Barcelona.
- *Carta Arqueològica de Barcelona*. Servei d'Arqueologia de l'Ajuntament de Barcelona. <<http://cartaarqueologica.bcn.cat>> [Consultat el 24 de març 2016]
- FÀBREGAS, M. (2001), Memòria de la intervenció arqueològica preventiva al Passeig del Born, plaça Montcada, carrer Sombrerers, i Fossar de les Moreres. (Barri de la Ribera, Barcelona). Barcelona. Memòria inèdita dipositada a l'Àrea de Coneixement i Recerca de la Generalitat de Catalunya.
- HARRIS, E. (1991): *Principios de estratigrafía arqueológica*. Editorial Crítica. Barcelona.
- Institut Cartogràfic de Catalunya (n.d): Mapa de 1:5000. Obtingut el 27 de gener de 2016 a <http://www.icc.cat/vissir3>
- W.AA. (1992), Catalunya Romànica. Vol. XX El Barcelonès. Enciclopèdia Catalana. Barcelona
- W.AA. (1997), *El barri de la Ribera, bonic i dissortat*. a Els barris de Barcelona, vol I: Ciutat Vella. L'Eixample. Enciclopèdia Catalana. Barcelona
- http://www.igc.cat/web/files/201010_igc_racab_plafo_fabra.pdf. Consultat el 08/04/2015



Annexos



Annex 1

Fitxes

Núm	Sector	Àmbit	Sondeig	Definició	Cronologia
1	-	-	-	Paviment	XX
2	-	-	-	Estrat d'anivellació	XX
3	-	-	-	Estrat d'anivellació	XIV / XV
4	-	-	-	Estrat	Indeterminada
5	-	-	-	Estrat	V dC
6	-	-	-	Mur	XIX / XX
7	-	-	-	Mur	XIX / XX
8	-	-	-	Pou	XVIII / XIX
9	-	-	-	Negatiu de construcció	XVIII / XIX
10	-	-	-	Estrat de reompliment	XVIII / XIX
11	-	-	-	Estrat de reompliment	XX
12	-	-	-	Estructura funerària	III / IV dC
13	-	-	-	Estructura funerària	III / IV dC
15	-	-	-	Estrat de reompliment	370/430 dC
16	-	-	-	Negatiu de construcció	fi IV / inici V dC
17	-	-	-	Estrat	IV / VI dC
18	Fossat	-	-	Mur	XIX / XX
19	Fossat	-	-	Negatiu de construcció	XIX / XX
20	Fossat	-	-	Basament	XIX / XX
21	Fossat	-	-	Negatiu de construcció	XIX / XX
22	Fossat	-	-	Mur	XVIII / XIX
23	Fossat	-	-	Negatiu de construcció	XVIII / XIX
24	-	-	-	Negatiu de construcció	XIX / XX
25	-	-	-	Negatiu de construcció	XIX / XX
27	-	-	-	Mur	XIX / XX
28	-	-	-	Negatiu de construcció	XIX / XX
29	-	-	-	Mur	XVIII / XIX
30	-	-	-	Mur	XVIII / XIX
31	Fossat	-	-	Negatiu de construcció	Tardoantic
32	Fossat	-	-	Negatiu de construcció	Tardoantic
33	Fossat	-	-	Negatiu de construcció	Tardoantic
34	Fossat	-	-	Negatiu de construcció	Tardoantic
35	Fossat	-	-	Negatiu de construcció	Tardoantic
36	Fossat	-	-	Estrat de reompliment	Tardoantic
37	Fossat	-	-	Negatiu de construcció	Tardoantic
38	Fossat	-	-	Estrat de reompliment	IV dC
39	Fossat	-	-	Estrat de reompliment	IV / VI dC
40	-	-	-	Negatiu de construcció	XVIII / XIX
41	-	-	-	Negatiu de construcció	XVIII / XIX
42	Fossat	-	-	Negatiu de construcció	Tardoantic
43	Fossat	-	-	Negatiu de construcció	Tardoantic
45	-	-	-	Banqueta	XIX / XX
46	Fossat	-	-	Negatiu de construcció	Tardoantic
47	Fossat	-	-	Estrat de reompliment	I / 1/2 II dC
49	Fossat	-	-	Negatiu de construcció	IV / V dC
50	Fossat	-	-	Estrat de reompliment	IV / V dC
52	Fossat	-	-	Negatiu de construcció	IV / VI dC
53	Fossat	-	-	Estrat de reompliment	IV / VI dC
54	Fossat	-	-	Estrat	1ª 1/2 V dC

55	Fossat	-	-	Negatiu de construcció	Tardoantic
56	Fossat	-	-	Estrat de reompliment	Romà
57	Fossat	-	-	Negatiu de construcció	VI dC
58	Fossat	-	-	Estrat de reompliment	VI dC
61	Fossat	-	-	Negatiu de construcció	Tardoantic
62	Fossat	-	-	Estrat de reompliment	Romà
63	-	-	-	Banqueta	XIX / XX

Fitxes d'unitats estratigràfiques

UE	2 Sector -	Àmbit -	Sondeig
Definició	Estrat d'anivellació	Color Marró fosc	Textura Terrosa
Consistència	Compacta	Cronologia XX	Potència (m) 0,10
Descripció	Criteri de datació Relativa per estratigrafia		
Interpretació	Nivell de matriu sorrenca, semicompacte, amb traces de terra i graves de mida petita i mitjana. Presenta material ceràmic modern i medieval barrejat amb runa de mida mitjana i petita i traces de morter de calç blanc.		
Ref. fotogràfica	Estrat d'anivellació associat a la pavimentació de l'edifici contemporani enderrocat.		
Igual a	001-007	Cobreix a	003
Adossat a	006,007	Reomple a	
En contacte amb		Se li adossa	
Tallat per		Cobert per	
Se li assenta	001		

UE	3 Sector -	Àmbit -	Sondeig
Definició	Estrat d'anivellació	Color Vermell	Textura Argilosa
Consistència	Compacta	Cronologia XIV / XV	Potència (m) 0,16
Descripció	Criteri de datació Relativa per materials		
Interpretació	Nivell heterogeni format per diverses clapes d'argila vermella ataronjada, clapes de cendres i carbons i algunes clapes de morter de color beix, de granulometria mitjana. En alguns punts també presenta clapes de sorres de color marró fosc amb carbonets, taques d'òxid i nòduls d'argila vermella.		
Ref. fotogràfica	Estrat d'anivellació associat a l'ocupació baixmedieval de l'espai. Es podria tractar de les restes d'un nivell d'ús que s'assentaria directament sobre les sorres tardoromanes.		
Igual a		Cobreix a	004
Adossat a		Reomple a	
En contacte amb		Se li adossa	
Tallat per		Cobert per	
Se li assenta	009,024,025		002

UE	4 Sector -	Àmbit -	Sondeig -
Definició	Estrat	Color Groc	Textura Sorrenca
Consistència	Solta	Cronologia Indeterminada	Potència (m) 0,16
Descripció	Nivell de sorres soltes, de color groc amb cargolins.		
Interpretació	Sorres de platja que separen físicament els nivells interpretats com a tardoromans dels baixmedieval. Són completament estèrils i es presenten de forma puntual en alguns sectors del solar, sense que sigui un estrat homogeni i continu.		
Ref. fotogràfica	Igual a		
Adossat a	Cobreix a		
En contacte amb	005		
Tallat per	Reomple a		
009,024,025	Se li adossa		
Se li assenta	Cobert per		
	003		

UE	5 Sector -	Àmbit -	Sondeig -
Definició	Estrat	Color Marró fosc	Textura Sorrenca
Consistència	Solta	Cronologia V dC	Potència (m) 0,24
Descripció	Nivell de sorres de gra mig, semisoltes, de color marró fosc / negre, amb traces de carbons, nòduls de calç i un alt percentatge de material ceràmic que es pot adscriure cronològicament als segles III / IV dC.		
Interpretació	Estrat aportat que amortitza el segon nivell de la necròpolis tardoromana. Cobreix les inhumacions UFs 001 i 005.		
Ref. fotogràfica	Igual a		
Adossat a	Cobreix a		
En contacte amb	017,UF 001, UF 005		
Tallat per	Reomple a		
009,024,025	Se li adossa		
Se li assenta	Cobert per		
	004		

UE	10	Sector	-	Àmbit	-	Sondeig	-
Definició	Estrat de reompliment	Color	Marró fosc	Textura	Sorrenca	Potència (m)	(1,00)
Consistència	Compacta	Cronologia	XVIII / XIX	Criteri de datació	Relativa per materials		
Descripció	Nivell de sorres compactes, de color marró fosc, amb traces de carbons i concrecions. Durant el procés d'excavació, a banda de material ceràmic, es recuperen set monedes de les quals tres són de Felip V, el que ens permet acotar la data de construcció del pou al que es troben associades les sorres.						
Interpretació	Estrat de rebliment del negatiu de construcció UE 009 del pou UE 008.						
Ref. fotogràfica							
Igual a				Cobreix a			
Adossat a				Reomple a			
008				009			
En contacte amb				Se li adossa			
Tallat per				Cobert per			
				002			
Se li assenta							

UE	11	Sector	-	Àmbit	-	Sondeig	-
Definició	Estrat de reompliment	Color	Marró clar	Textura	Sorrenca	Potència (m)	(1,00)
Consistència	Compacta	Cronologia	XX	Criteri de datació	Relativa per estratigrafia		
Descripció	Nivell format per sorres i runa de mida mitjana i grossa formada per fragments de maó, pedra i morter de calç de color blanc.						
Interpretació	Estrat que amortitza el pou UE 008.						
Ref. fotogràfica							
Igual a				Cobreix a			
Adossat a				Reomple a			
				008			
En contacte amb				Se li adossa			
Tallat per				Cobert per			
				001			
Se li assenta							

UE	15 Sector -	Àmbit -	Sondeig -
Definició	Estrat de reompliment	Color Marró fosc	Textura Sorrenca
Consistència	Compacta	Cronologia 370/430 dC	Criteri de datació Absoluta per materials
Descripció	Nivell de sorres de color marró fosc, semicompacte, amb graves grosses, pedretes petites i restes de material ceràmic tardoromà.		
Interpretació	Estrat que amortitza l'estructura funerària UF 001.		
Ref. fotogràfica	Igual a		
		Cobreix a	
		014	
Adossat a		Reomple a	
		013	
En contacte amb		Se li adossa	
Tallat per		Cobert per	
		012	
Se li assenta			

UE	17 Sector -	Àmbit -	Sondeig -
Definició	Estrat	Color Marró fosc	Textura Sorrenca
Consistència	Compacta	Cronologia IV / VI dC	Criteri de datació Relativa per materials
Descripció	Nivell de sorres de gra mig, compactes, de color marró fosc / negre, amb nòduls de calç i carbonets. Durant el procés d'excavació es recupera material ceràmic que es pot adscriure cronològicament als segles IV / VI dC.		
Interpretació	Estrat en el que s'executen varies de les fosses d'inhumació documentades durant el procés d'excavació.		
Ref. fotogràfica	Igual a		
		Cobreix a	
		054, UF 002, UF 003, UF 004	
Adossat a		Reomple a	
En contacte amb		Se li adossa	
Tallat per		Cobert per	
016 (UF 001), 024,025,037,052 (UF 005), 055		005	
Se li assenta			

UE	36	Sector	Fossat	Àmbit	-	Sondeig	-
Definició	Estrat de reompliment	Color	Marró fosc	Textura	Sorrenca	Potència (m)	0,36
Consistència	Solta	Cronologia	Tardoantic	Criteri de datació	Relativa per estratigrafia		
Descripció	Nivell de sorres de gra mig, de color marró fosc, solt.						
Interpretació	Estrat que reomple un conjunt de forats de pal, associats a l'ocupació tardoantiga.						
Ref. fotogràfica	033-054						
Igual a	Cobreix a						
Adossat a	Reomple a						
	031, 032, 033, 034, 035, 042, 043, 046						
En contacte amb	Se li adossa						
Tallat per	Cobert per						
	003						
Se li assenta							

UE	38	Sector	Fossat	Àmbit	-	Sondeig	.
Definició	Estrat de reompliment	Color	Marró	Textura	Sorrenca	Potència (m)	0,39
Consistència	Compacta	Cronologia	IV dC	Criteri de datació	Relativa per materials		
Descripció	Nivell de sorres de gra mig, de color marró, semicompactes, amb traces de calç i carbonets. Durant el procés d'excavació es recupera material ceràmic i una moneda.						
Interpretació	Estrat que amortitza el negatiu de funció indeterminada UE 037.						
Ref. fotogràfica	033-054						
Igual a	Cobreix a						
Adossat a	UF 005						
	Reomple a						
	037						
En contacte amb	Se li adossa						
047							
Tallat per	Cobert per						
019,021	005						
Se li assenta							

UE	39	Sector	Fossat	Àmbit	-	Sondeig	-
Definició	Estrat de reompliment		Color	Vermell	Textura	Sorrenca	Potència (m) 0,10
Consistència	Compacta		Cronologia	IV / VI dC		Criteri de datació	Relativa per estratigrafia
Descripció	Nivell de sorres de gra mitjà, de color vermellós, compacte, amb nòduls de calç i graveta de fracció petita.						
Interpretació	Estrat d'anivellació equiparable al nivell UE 017. Possible bossada dins de l'anivellació tardoromana.						
Ref. fotogràfica	033-054						
Igual a				Cobreix a			
017				017			
Adossat a				Reomple a			
En contacte amb				Se li adossa			
Tallat per				Cobert per			
037,055				005			
Se li assenta							

UE	47	Sector	Fossat	Àmbit	-	Sondeig	-
Definició	Estrat de reompliment		Color	Marró fosc	Textura	Sorrenca	Potència (m) 0,39
Consistència	Solta		Cronologia	I / 1/2 II dC		Criteri de datació	Relativa per materials
Descripció	Nivell de sorres de gra mig, soltes, de color marró fosc amb gran quantitat de pedra de mida petita (inferior a 10cm), sense lligar, aparentment abocada. Durant el procés d'excavació, a banda de material ceràmic, es recuperen restes de macrofauna.						
Interpretació	Estrat que amortitza el negatiu de funció indeterminada UE 037.						
Ref. fotogràfica	033-054						
Igual a				Cobreix a			
Adossat a				UF 005			
En contacte amb				Reomple a			
038				037			
Tallat per				Se li adossa			
019,021				Cobert per			
Se li assenta				005			

UE	50	Sector	Fossat	Àmbit	-	Sondeig	-
Definició	Estrat de reompliment	Color	Marró clar	Textura	Sorrenca	Potència (m)	0,21
Consistència	Solta	Cronologia	IV / V dC	Criteri de datació		Relativa per materials	
Descripció	Nivell de sorres de gra mig, de color marró clar, soltes,						
Interpretació	Estrat que reomple el negatiu UE 049 de la fossa d'inhumació UF 003.						
Ref. fotogràfica	033-054						
Igual a				Cobreix a			
				048			
Adossat a				Reomple a			
				049			
En contacte amb				Se li adossa			
Tallat per				Cobert per			
	024			017			
Se li assenta							

UE	53	Sector	Fossat	Àmbit	-	Sondeig	-
Definició	Estrat de reompliment	Color	Marró clar	Textura	Sorrenca	Potència (m)	0,21
Consistència	Solta	Cronologia	IV / VI dC	Criteri de datació		Relativa per materials	
Descripció	Nivell de sorres fines, de color marró clar, soltes.						
Interpretació	Estrat que repleix el negatiu UE 052 de la fossa d'inhumació UF 005.						
Ref. fotogràfica	033-054						
Igual a				Cobreix a			
				051			
Adossat a				Reomple a			
				052			
En contacte amb				Se li adossa			
Tallat per				Cobert per			
	037			038,047			
Se li assenta							

UE	54	Sector	Fossat	Àmbit	-	Sondeig	-
Definició	Estrat	Color	Marró fosc	Textura	Sorrenca	Potència (m)	0,79
Consistència	Compacta	Cronologia	1ª 1/2 V dC	Criteri de datació	Relativa per materials		
Descripció	Nivell de sorres de gra mig, de color marró fosc, semicomactes, amb traces de carbons i nòduls de calç.						
Interpretació	Estrat on es registra la primera fase de la necròpoli tardoromana. En aquest nivell és on s'arriba a cota d'obra i s'atura l'excavació, sense que quedi esgotat l'estrat.						
Ref. fotogràfica	033-054						
Igual a				Cobreix a			
Adossat a				Reomple a			
En contacte amb				Se li adossa			
Tallat per				Cobert per			
	024, 025, 049 (UF003), 057 (UF 002), 061 (UF 004)			017			
Se li assenta							

UE	56	Sector	Fossat	Àmbit	-	Sondeig	-
Definició	Estrat de reompliment	Color	Marró clar	Textura	Sorrenca	Potència (m)	0,49
Consistència	Solta	Cronologia	Romà	Criteri de datació	Relativa per estratigrafia		
Descripció	Nivell de sorres de gra fi / mig, de color marró clar, semisolt, amb clapes més fosques.						
Interpretació	Estrat que amortitza el negatiu UE 055, associat a la UF 006.						
Ref. fotogràfica	033-054						
Igual a				Cobreix a			
Adossat a				Reomple a			
				055			
En contacte amb				Se li adossa			
Tallat per				Cobert per			
	025			005			
Se li assenta							

UE	58	Sector	Fossat	Àmbit	-	Sondeig	.
Definició	Estrat de reompliment	Color	Marró clar	Textura	Sorrenca	Potència (m)	0,28
Consistència	Solta	Cronologia	VI dC	Criteri de datació	Relativa per materials		
Descripció	Nivell de sorres de gra fi / mig, de color marró clar, soltes, amb clapes més fosques.						
Interpretació	Estrat que rebleix el negatiu UE 057 de la fossa d'inhumació UF 002.						
Ref. fotogràfica	033-054						
Igual a				Cobreix a			
				059			
Adossat a				Reomple a			
				057			
En contacte amb				Se li adossa			
Tallat per				Cobert per			
025,055				056			
Se li assenta							

UE	62	Sector	Fossat	Àmbit	-	Sondeig	-
Definició	Estrat de reompliment	Color	Marró clar	Textura	Sorrenca	Potència (m)	0,24
Consistència	Solta	Cronologia	Romà	Criteri de datació	Relativa per materials		
Descripció	Nivell de sorres de gra fi / mig, de color marró clar, soltes.						
Interpretació	Estrat que rebleix el negatiu UE 061 de la fossa d'inhumació UF 004.						
Ref. fotogràfica	033-054						
Igual a				Cobreix a			
				060			
Adossat a				Reomple a			
				061			
En contacte amb				Se li adossa			
Tallat per				Cobert per			
024				017			
Se li assenta							

Fitxes d'estructures

UE 06 Sector - Sondeig - Àmbit - MR
 Definició Mur Ampl/Long/Alç (m) - / (12,70) / - Orientació SW-NE
 Tipus de parament - Tècnica constructiva Maçoneria
 Tipus de filades - Criteri de datació Relativa per paraments
 Ref. fotogràfica Cronologia XIX / XX

Descripció Estructura de planta rectangular vista només en alçada, conserva un arrebossat que no permet veure gaire res del seu parament. Tot i això sembla conservar filades més o menys regulars de pedra desbastada i sense desbastar i algun fragment de maó massís. El morter que lliga els materials és de calç de color blanc trencat, de granulometria mitjana. L'estructura s'assenta a una banqueta de fonamentació (UE 063).

Interpretació Mur mitger que separa la finca de Consellers 2 de la 4, tot i que sembla que la paret és de la finca 4 i l'edifici enderrocat s'adossava a aquesta.

Tipus de teula	Àrab <input type="checkbox"/>	Tegula <input type="checkbox"/>	Imbrex <input type="checkbox"/>				
Materials	<input type="checkbox"/> Argila	<input type="checkbox"/> Ceràmica	<input type="checkbox"/> Graves	<input checked="" type="checkbox"/> Maó	<input checked="" type="checkbox"/> Morter	<input checked="" type="checkbox"/> Pedra	<input type="checkbox"/> Terra
	<input type="checkbox"/> Teula	<input type="checkbox"/> Tova	<input type="checkbox"/> Rajoles	<input type="checkbox"/>			
Components del morter	<input checked="" type="checkbox"/> Calç	<input type="checkbox"/> Carbons	<input type="checkbox"/> Cendra	<input type="checkbox"/> Ceràmica	<input checked="" type="checkbox"/> Graves	<input type="checkbox"/> Terra	<input type="checkbox"/> Xamota
	Granulometria	<input type="checkbox"/> Fina (0-2 mm)	<input checked="" type="checkbox"/> Mitjana (2-5 mm)	<input type="checkbox"/> Grossa (+5mm)			
Tipus de pedres	<input type="checkbox"/> Carreuons	<input type="checkbox"/> Carreus	<input type="checkbox"/> Còdols	<input checked="" type="checkbox"/> Desbastades	<input checked="" type="checkbox"/> Sense treballar		
	Dimensions	<input type="checkbox"/> Petita (0-10cm)	<input checked="" type="checkbox"/> Mitjana (10-30 cm)	<input type="checkbox"/> Gran (→30cm)			
Tipus de maons	<input checked="" type="checkbox"/> Massissos	<input checked="" type="checkbox"/> Totxo	Dimensions	Gruix /Ampl./long. (cm)	/	/	/

Igual a
 Solidari amb
 Cobert per
 Tallat per
 Se li adossa 001,002
 Adossat a
 Reomplert per
 Reomple a
 Assentat a 063
 Se li assenta
 Tapia a
 Tapiat per

UE 7 Sector - Sondeig - Àmbit - MR
 Definició Mur Ampl/Long/Alç (m) - / (2,60) / - Orientació NW-SE
 Tipus de parament - Tècnica constructiva Maçoneria
 Tipus de filades Regulars Criteri de datació Relativa per paraments
 Ref. fotogràfica Cronologia XIX / XX

Descripció Estructura de planta rectangular vista només en alçada, conserva un arrebossat que no permet veure gaire res del seu parament. Tot i això sembla conservar filades més o menys regulars de pedra desbastada i sense desbastar i algun fragment de maó massís. El morter que lliga els materials és de calç de color blanc trencat, de granulometria mitjana. Es reconeixen algunes reformes contemporànies fetes amb totxo i aïllants tèxtils sintètics. L'estructura s'assenta a una banqueta de fonamentació (UE 045).

Interpretació Mur que delimita el solar afectat pel seu costat SW, i que afronta amb la finca número 5 del carrer d'Agullers.

Tipus de teula	Àrab <input type="checkbox"/>	Tegula <input type="checkbox"/>	Imbrex <input type="checkbox"/>
Materials	<input type="checkbox"/> Argila	<input type="checkbox"/> Ceràmica	<input type="checkbox"/> Graves
	<input type="checkbox"/> Teula	<input type="checkbox"/> Tova	<input type="checkbox"/> Rajoles
Components del morter	<input checked="" type="checkbox"/> Calç	<input type="checkbox"/> Carbons	<input type="checkbox"/> Cendra
	Granulometria	<input type="checkbox"/> Fina (0-2 mm)	<input checked="" type="checkbox"/> Mitjana (2-5 mm)
Tipus de pedres	<input type="checkbox"/> Carreuons	<input type="checkbox"/> Carreus	<input type="checkbox"/> Còdols
	Dimensions	<input type="checkbox"/> Petita (0-10cm)	<input type="checkbox"/> Mitjana (10-30 cm)
Tipus de maons	<input type="checkbox"/> Massissos	<input checked="" type="checkbox"/> Totxo	Dimensions Gruix /Ampl./long. (cm) / /

Igual a
 Solidari amb
 Cobert per
 Tallat per
 Se li adossa 001,002
 Adossat a
 Reomplert per
 Reomple a
 Assentat a 045
 Se li assenta
 Tapia a
 Tapiat per

UE 8 Sector - Sondeig - Àmbit - MR
 Definició Pou Ampl/Long/Alç (m) 1,10 / 1,10 / (0,70) Orientació -
 Tipus de parament Encofrat perdut Tècnica constructiva Encofrat
 Tipus de filades Regulars Criteri de datació Relativa per estratigrafia
 Ref. fotogràfica 028-032 Cronologia XVIII / XIX

Descripció Estructura de planta quadrangular i interior circular (diàmetre de 0,78m) bastit emprant la tècnica de l'encofrat a partir de filades regulars que intercalen maons massissos i algun carreu reaprofitat. La part circular de l'estructura es troba totalment construïda amb maó massís disposat de pla. Els material són lligats amb morter de calç de color taronja fort, de granulometria mitjana, poc compacte i amb graves mitjanes a mode d'àrid.

Interpretació Part d'obra d'un pou artesià associat a l'ocupació moderna de l'espai afectat per la intervenció arqueològica preventiva. Es documenta només en planta degut a que no queda afectat pels rebaixos de l'obra. Es pot datar gràcies al material recuperat en l'estrat que rebleix el seu negatiu de construcció doncs l'interior del pou es troba amortitzat amb runa contemporània.

Tipus de teula	Àrab <input type="checkbox"/> Tegula <input type="checkbox"/> Imbrex <input type="checkbox"/>
Materials	<input type="checkbox"/> Argila <input type="checkbox"/> Ceràmica <input type="checkbox"/> Graves <input type="checkbox"/> Maó <input checked="" type="checkbox"/> Morter <input checked="" type="checkbox"/> Pedra <input type="checkbox"/> Terra <input type="checkbox"/> Teula <input type="checkbox"/> Tova <input type="checkbox"/> Rajoles <input type="checkbox"/>
Components del morter	<input checked="" type="checkbox"/> Calç <input type="checkbox"/> Carbons <input type="checkbox"/> Cendra <input type="checkbox"/> Ceràmica <input checked="" type="checkbox"/> Graves <input type="checkbox"/> Terra <input type="checkbox"/> Xamota <input type="checkbox"/> Granulometria <input type="checkbox"/> Fina (0-2 mm) <input checked="" type="checkbox"/> Mitjana (2-5 mm) <input type="checkbox"/> Grossa (+5mm)
Tipus de pedres	<input checked="" type="checkbox"/> Carreuons <input type="checkbox"/> Carreus <input type="checkbox"/> Còdols <input checked="" type="checkbox"/> Desbastades <input checked="" type="checkbox"/> Sense treballar Dimensions <input checked="" type="checkbox"/> Petita (0-10cm) <input checked="" type="checkbox"/> Mitjana (10-30 cm) <input type="checkbox"/> Gran (→30cm)
Tipus de maons	<input checked="" type="checkbox"/> Massissos <input type="checkbox"/> Totxo Dimensions Gruix /Ampl./long. (cm) 0,05 / 0,15 / 0,30

Igual a
 Solidari amb 030
 Cobert per 002
 Tallat per
 Se li adossa
 Adossat a
 Reomplert per 011
 Reomple a 009
 Assentat a
 Se li assenta
 Tapia a
 Tapiat per

UE 12 Sector - Sondeig - Àmbit - MR
 Definició Estructura funerària Ampl/Long/Alç (m) 0,62 / (2,10) / 0,06 Orientació NW-SE
 Tipus de parament - Tècnica constructiva -
 Tipus de filades - Criteri de datació Relativa per materials
 Ref. fotogràfica Cronologia III / IV dC
 Descripció Conjunt conservat de quatre tegulae disposades N-S sobre una estructura de pedra (UE 013), sense lligar amb cap tipus de morter. Es recuperen alguns fragments d'imbrex que podrien haver ajudat a la subjecció d'aquets elements. L'estructura es troba molt malmesa, en part degut al pes de les sorres que la colmaten.

Interpretació Coberta de la tomba en cista UF 001. L'extrem SE queda afectat durant els rebaixos de l'obra.

Tipus de teula	Àrab <input type="checkbox"/> Tegula <input checked="" type="checkbox"/> Imbrex <input type="checkbox"/>
Materials	<input type="checkbox"/> Argila <input type="checkbox"/> Ceràmica <input type="checkbox"/> Graves <input type="checkbox"/> Maó <input type="checkbox"/> Morter <input type="checkbox"/> Pedra <input type="checkbox"/> Terra <input type="checkbox"/> Teula <input type="checkbox"/> Tova <input type="checkbox"/> Rajoles <input checked="" type="checkbox"/> Tegula
Components del morter	<input type="checkbox"/> Calç <input type="checkbox"/> Carbons <input type="checkbox"/> Cendra <input type="checkbox"/> Ceràmica <input type="checkbox"/> Graves <input type="checkbox"/> Terra <input type="checkbox"/> Xamota <input type="checkbox"/> Granulometria <input type="checkbox"/> Fina (0-2 mm) <input type="checkbox"/> Mitjana (2-5 mm) <input type="checkbox"/> Grossa (+5mm)
Tipus de pedres	<input type="checkbox"/> Carreuons <input type="checkbox"/> Carreus <input type="checkbox"/> Còdols <input type="checkbox"/> Desbastades <input type="checkbox"/> Sense treballar Dimensions <input type="checkbox"/> Petita (0-10cm) <input type="checkbox"/> Mitjana (10-30 cm) <input type="checkbox"/> Gran (→30cm)
Tipus de maons	<input type="checkbox"/> Massissos <input type="checkbox"/> Totxo Dimensions Gruix /Ampl./long. (cm) / /

Igual a
 Solidari amb
 Cobert per 005
 Tallat per
 Se li adossa
 Adossat a
 Reomplert per
 Reomple a 016
 Assentat a 013
 Se li assenta
 Tapia a
 Tapiat per

UE 13 Sector - Sondeig - Àmbit - MR
 Definició Estructura funerària Ampl/Long/Alç (m) 0,62 / (2,10) / 0,24 Orientació NW-SE
 Tipus de parament - Tècnica constructiva -
 Tipus de filades - Criteri de datació Relativa per materials
 Ref. fotogràfica Cronologia III / IV dC

Descripció Conjunt de pedres treballades en forma de llosa rectangular, d'uns 0,10m de gruix i 0,20m d'amplada, disposades en vertical pel seu costat llarg. Entre les lloses s'observen còdols i pedruscall que serveixen per encaixar-les. A la capçalera de l'estructura, es documenta un fragment de roda de molí o pedra d'esmolar de sorrenca vermella, que conserva parcialment l'orifici central. Al costat SE, el tancament es fa amb còdols i pedruscall encaixat entre sí, sense cap material que els aglutini. Els elements es troben encaixats a l'interior del negatiu de construcció UE 016.

Interpretació Estructura de lloses de pedra que delimiten el perímetre de la tomba en cista UF 001.

Tipus de teula	Àrab <input type="checkbox"/> Tegula <input type="checkbox"/> Imbrex <input type="checkbox"/>
Materials	<input type="checkbox"/> Argila <input type="checkbox"/> Ceràmica <input type="checkbox"/> Graves <input type="checkbox"/> Maó <input type="checkbox"/> Morter <input checked="" type="checkbox"/> Pedra <input type="checkbox"/> Terra <input type="checkbox"/> Teula <input type="checkbox"/> Tova <input type="checkbox"/> Rajoles <input type="checkbox"/>
Components del morter	<input type="checkbox"/> Calç <input type="checkbox"/> Carbons <input type="checkbox"/> Cendra <input type="checkbox"/> Ceràmica <input type="checkbox"/> Graves <input type="checkbox"/> Terra <input type="checkbox"/> Xamota <input type="checkbox"/> Granulometria <input type="checkbox"/> Fina (0-2 mm) <input type="checkbox"/> Mitjana (2-5 mm) <input type="checkbox"/> Grossa (+5mm)
Tipus de pedres	<input type="checkbox"/> Carreuons <input type="checkbox"/> Carreus <input checked="" type="checkbox"/> Còdols <input checked="" type="checkbox"/> Desbastades <input type="checkbox"/> Sense treballar Dimensions <input checked="" type="checkbox"/> Petita (0-10cm) <input checked="" type="checkbox"/> Mitjana (10-30 cm) <input type="checkbox"/> Gran (→30cm)
Tipus de maons	<input type="checkbox"/> Massissos <input type="checkbox"/> Totxo Dimensions Gruix /Ampl./long. (cm) / /

Igual a
 Solidari amb
 Cobert per 005,012
 Tallat per
 Se li adossa
 Adossat a
 Reomplert per 014,015
 Reomple a 016
 Assentat a
 Se li assenta
 Tapia a
 Tapiat per

UE 18 Sector Fossat Sondeig - Àmbit - MR
 Definició Mur Ampl/Long/Alç (m) 0,58 / (3,60) / (0,25) Orientació NW-SE
 Tipus de parament Encofrat perdut Tècnica constructiva Encofrat
 Tipus de filades Regulars Criteri de datació Relativa per paraments
 Ref. fotogràfica 033-054 Cronologia XIX / XX

Descripció Estructura de planta rectangular bastida emprant la tècnica de l'encofrat natural, amb pedra desbastada reaprofitada, pedra sense desbastar i fragments de maó massís. Els materials són lligats amb morter de calç blanc, de granulometria mitjana i graves a mode d'àrid.

Interpretació Mur riostra molt malmès associat a les estructures domèstiques de la finca contemporània enderrocada.

Tipus de teula	Àrab <input type="checkbox"/> Tegula <input type="checkbox"/> Imbrex <input type="checkbox"/>
Materials	<input type="checkbox"/> Argila <input type="checkbox"/> Ceràmica <input type="checkbox"/> Graves <input checked="" type="checkbox"/> Maó <input checked="" type="checkbox"/> Morter <input checked="" type="checkbox"/> Pedra <input type="checkbox"/> Terra <input type="checkbox"/> Teula <input type="checkbox"/> Tova <input type="checkbox"/> Rajoles <input type="checkbox"/>
Components del morter	<input checked="" type="checkbox"/> Calç <input type="checkbox"/> Carbons <input type="checkbox"/> Cendra <input type="checkbox"/> Ceràmica <input checked="" type="checkbox"/> Graves <input type="checkbox"/> Terra <input type="checkbox"/> Xamota <input type="checkbox"/> Granulometria <input type="checkbox"/> Fina (0-2 mm) <input checked="" type="checkbox"/> Mitjana (2-5 mm) <input type="checkbox"/> Grossa (+5mm)
Tipus de pedres	<input checked="" type="checkbox"/> Carreuons <input type="checkbox"/> Carreus <input type="checkbox"/> Còdols <input checked="" type="checkbox"/> Desbastades <input checked="" type="checkbox"/> Sense treballar Dimensions <input checked="" type="checkbox"/> Petita (0-10cm) <input checked="" type="checkbox"/> Mitjana (10-30 cm) <input type="checkbox"/> Gran (→30cm)
Tipus de maons	<input checked="" type="checkbox"/> Massissos <input type="checkbox"/> Totxo Dimensions Gruix /Ampl./long. (cm) 0,05 / 0,15 / 0,30

Igual a
 Solidari amb 020
 Cobert per 002
 Tallat per
 Se li adossa
 Adossat a
 Reomplert per
 Reomple a 019
 Assentat a
 Se li assenta 001
 Tapia a
 Tapiat per

UE 20 Sector Fossat Sondeig - Àmbit - MR
 Definició Basament Ampl/Long/Alç (m) (1,26) / 1,40 / (0,25) Orientació -
 Tipus de parament Encofrat perdut Tècnica constructiva Encofrat
 Tipus de filades Regulars Criteri de datació Relativa per paraments
 Ref. fotogràfica 033-054 Cronologia XIX / XX
 Descripció Estructura de planta quadrangular, bastida emprant la tècnica de l'encofrat natural, amb pedra desbastada, sense desbastar i fragments de maó massís. Els material ses troben lligats amb morter de calç blanc, de granulometria mitjana i graves a mode d'àrid.
 Interpretació Restes d'un possible basament associat a les estructures domèstiques de la finca contemporània enderrocada.

Tipus de teula	Àrab <input type="checkbox"/>	Tegula <input type="checkbox"/>	Imbrex <input type="checkbox"/>				
Materials	<input type="checkbox"/> Argila	<input type="checkbox"/> Ceràmica	<input type="checkbox"/> Graves	<input checked="" type="checkbox"/> Maó	<input checked="" type="checkbox"/> Morter	<input checked="" type="checkbox"/> Pedra	<input type="checkbox"/> Terra
	<input type="checkbox"/> Teula	<input type="checkbox"/> Tova	<input type="checkbox"/> Rajoles	<input type="checkbox"/>			
Components del morter	<input checked="" type="checkbox"/> Calç	<input type="checkbox"/> Carbons	<input type="checkbox"/> Cendra	<input type="checkbox"/> Ceràmica	<input checked="" type="checkbox"/> Graves	<input type="checkbox"/> Terra	<input type="checkbox"/> Xamota
	Granulometria	<input type="checkbox"/> Fina (0-2 mm)	<input checked="" type="checkbox"/> Mitjana (2-5 mm)	<input type="checkbox"/> Grossa (+5mm)			
Tipus de pedres	<input checked="" type="checkbox"/> Carreuons	<input type="checkbox"/> Carreus	<input type="checkbox"/> Còdols	<input checked="" type="checkbox"/> Desbastades	<input checked="" type="checkbox"/> Sense treballar		
	Dimensions	<input type="checkbox"/> Petita (0-10cm)	<input checked="" type="checkbox"/> Mitjana (10-30 cm)	<input type="checkbox"/> Gran (→30cm)			
Tipus de maons	<input checked="" type="checkbox"/> Massissos	<input type="checkbox"/> Totxo	Dimensions	Gruix /Ampl./long. (cm) 0,05 / 0,15 / 0,30			

Igual a
 Solidari amb 018
 Cobert per 002
 Tallat per
 Se li adossa
 Adossat a
 Reomplert per
 Reomple a 021
 Assentat a
 Se li assenta 001
 Tapia a
 Tapiat per

UE 22 Sector Fossat Sondeig - Àmbit - MR
 Definició Mur Ampl/Long/Alç (m) 0,80 / (3,10) / (0,40) Orientació SE-NW
 Tipus de parament Encofrat perdut Tècnica constructiva Encofrat
 Tipus de filades Regulars Criteri de datació Relativa per paraments
 Ref. fotogràfica 055-061 Cronologia XVIII / XIX

Descripció Estructura de planta rectangular bastida emprant la tècnica de l'encofrat natural, amb pedra sense desbastar i pedra treballada reaprofitada, així com fragments de maó massís. Els materials es troben lligats amb morter de calç de color taronja viu, de granulometria gruixuda, poc compacte i amb graves a mode d'àrid.

Interpretació Mur associat a les particions interiors de l'edifici del segle XVIII / XIX desaparegut amb la construcció de les estructures contemporànies.

Tipus de teula	Àrab <input type="checkbox"/> Tegula <input type="checkbox"/> Imbrex <input type="checkbox"/>
Materials	<input type="checkbox"/> Argila <input type="checkbox"/> Ceràmica <input type="checkbox"/> Graves <input checked="" type="checkbox"/> Maó <input checked="" type="checkbox"/> Morter <input checked="" type="checkbox"/> Pedra <input type="checkbox"/> Terra <input type="checkbox"/> Teula <input type="checkbox"/> Tova <input type="checkbox"/> Rajoles <input type="checkbox"/>
Components del morter	<input checked="" type="checkbox"/> Calç <input type="checkbox"/> Carbons <input type="checkbox"/> Cendra <input type="checkbox"/> Ceràmica <input checked="" type="checkbox"/> Graves <input type="checkbox"/> Terra <input type="checkbox"/> Xamota <input type="checkbox"/> Granulometria <input type="checkbox"/> Fina (0-2 mm) <input checked="" type="checkbox"/> Mitjana (2-5 mm) <input type="checkbox"/> Grossa (+5mm)
Tipus de pedres	<input type="checkbox"/> Carreuons <input type="checkbox"/> Carreus <input type="checkbox"/> Còdols <input checked="" type="checkbox"/> Desbastades <input checked="" type="checkbox"/> Sense treballar Dimensions <input checked="" type="checkbox"/> Petita (0-10cm) <input checked="" type="checkbox"/> Mitjana (10-30 cm) <input type="checkbox"/> Gran (→30cm)
Tipus de maons	<input checked="" type="checkbox"/> Massissos <input type="checkbox"/> Totxo Dimensions Gruix /Ampl./long. (cm) 0,05 / 0,15 / 0,30

Igual a
 Solidari amb
 Cobert per 002
 Tallat per 020,024,028
 Se li adossa
 Adossat a
 Reomplert per
 Reomple a 023
 Assentat a
 Se li assenta
 Tapia a
 Tapiat per

UE 27 Sector - Sondeig - Àmbit - MR
 Definició Mur Ampl/Long/Alç (m) 0,70 / 17,20 / (1,50) Orientació NE-SW
 Tipus de parament Encofrat perdut Tècnica constructiva Encofrat
 Tipus de filades Irregulars Criteri de datació Relativa per paraments
 Ref. fotogràfica Cronologia XIX / XX
 Descripció Estructura de planta rectangular bastida emprant la tècnica de l'encofrat natural, amb pedra desbastada i sense desbastar, fragments de maó massís i morter de calç blanc, de granulometria mitjana i graves a mode d'àrid. Conserva una planta en forma d'L.

Interpretació Mur riostra perimetral de l'edifici contemporani enderrocat.

Tipus de teula	Àrab <input type="checkbox"/> Tegula <input type="checkbox"/> Imbrex <input type="checkbox"/>
Materials	<input type="checkbox"/> Argila <input type="checkbox"/> Ceràmica <input type="checkbox"/> Graves <input type="checkbox"/> Maó <input checked="" type="checkbox"/> Morter <input checked="" type="checkbox"/> Pedra <input type="checkbox"/> Terra <input type="checkbox"/> Teula <input type="checkbox"/> Tova <input type="checkbox"/> Rajoles <input type="checkbox"/>
Components del morter	<input checked="" type="checkbox"/> Calç <input type="checkbox"/> Carbons <input type="checkbox"/> Cendra <input type="checkbox"/> Ceràmica <input checked="" type="checkbox"/> Graves <input type="checkbox"/> Terra <input type="checkbox"/> Xamota <input type="checkbox"/> Granulometria <input type="checkbox"/> Fina (0-2 mm) <input checked="" type="checkbox"/> Mitjana (2-5 mm) <input type="checkbox"/> Grossa (+5mm)
Tipus de pedres	<input type="checkbox"/> Carreuons <input type="checkbox"/> Carreus <input type="checkbox"/> Còdols <input checked="" type="checkbox"/> Desbastades <input type="checkbox"/> Sense treballar Dimensions <input checked="" type="checkbox"/> Petita (0-10cm) <input checked="" type="checkbox"/> Mitjana (10-30 cm) <input type="checkbox"/> Gran (→30cm)
Tipus de maons	<input checked="" type="checkbox"/> Massissos <input type="checkbox"/> Totxo Dimensions Gruix /Ampl./long. (cm) / /

Igual a
 Solidari amb
 Cobert per
 Tallat per
 Se li adossa
 Adossat a
 Reomplert per
 Reomple a 028
 Assentat a
 Se li assenta
 Tapia a
 Tapiat per

UE 29 Sector - Sondeig - Àmbit - MR
 Definició Mur Ampl/Long/Alç (m) (0,37) / (0,90) / (0,27) Orientació E-W
 Tipus de parament Encofrat perdut Tècnica constructiva Encofrat
 Tipus de filades No segueix filades Criteri de datació Relativa per paraments
 Ref. fotogràfica 008-009 Cronologia XVIII / XIX

Descripció Estructura molt afectada per rebaixos de l'obra. Sembla mantenir una planta rectangular, i es troba bastida emprant la tècnica de l'encofrat natural, amb pedra desbastada i sense desbastar, fragments de maó massís i morter de calç de color taronja viu, de granulometria mitjana. Poc compacte i amb graves a mode d'àrid.

Interpretació Restes molt malmeses d'un mur que hauria format part de l'estructura domèstica moderna, desapareguda amb la construcció de l'obra contemporània.

Tipus de teula	Àrab <input type="checkbox"/> Tegula <input type="checkbox"/> Imbrex <input type="checkbox"/>
Materials	<input type="checkbox"/> Argila <input type="checkbox"/> Ceràmica <input type="checkbox"/> Graves <input checked="" type="checkbox"/> Maó <input checked="" type="checkbox"/> Morter <input checked="" type="checkbox"/> Pedra <input type="checkbox"/> Terra <input type="checkbox"/> Teula <input type="checkbox"/> Tova <input type="checkbox"/> Rajoles <input type="checkbox"/>
Components del morter	<input checked="" type="checkbox"/> Calç <input type="checkbox"/> Carbons <input type="checkbox"/> Cendra <input type="checkbox"/> Ceràmica <input checked="" type="checkbox"/> Graves <input type="checkbox"/> Terra <input type="checkbox"/> Xamota <input type="checkbox"/> Granulometria <input type="checkbox"/> Fina (0-2 mm) <input checked="" type="checkbox"/> Mitjana (2-5 mm) <input type="checkbox"/> Grossa (+5mm)
Tipus de pedres	<input type="checkbox"/> Carreuons <input type="checkbox"/> Carreus <input type="checkbox"/> Còdols <input checked="" type="checkbox"/> Desbastades <input checked="" type="checkbox"/> Sense treballar Dimensions <input type="checkbox"/> Petita (0-10cm) <input checked="" type="checkbox"/> Mitjana (10-30 cm) <input type="checkbox"/> Gran (→30cm)
Tipus de maons	<input checked="" type="checkbox"/> Massissos <input type="checkbox"/> Totxo Dimensions Gruix /Ampl./long. (cm) 0,05 / 0,15 / 0,30

Igual a
 Solidari amb
 Cobert per 002
 Tallat per
 Se li adossa
 Adossat a
 Reomplert per
 Reomple a 040
 Assentat a
 Se li assenta 001
 Tapia a
 Tapiat per

UE 30 Sector - Sondeig - Àmbit - MR
 Definició Mur Ampl/Long/Alç (m) 0,53 / (1,10) / - Orientació NW-SE
 Tipus de parament Encofrat perdut Tècnica constructiva Encofrat
 Tipus de filades No segueix filades Criteri de datació Relativa per paraments
 Ref. fotogràfica 028-032 Cronologia XVIII / XIX
 Descripció Estructura de planta rectangular, bastida emprant la tècnica de l'encofrat natural, amb pedra desbastada, pedruscall i fragments de maó massís. Els materials es troben lligats amb morter de calç de color taronja viu, de granulometria grossa i poc compacte i graves a mode d'àrid.
 Interpretació Restes d'un mur que hauria format part de l'estructura domèstica moderna, desapareguda amb la construcció de l'obra contemporània. Degut a la dinàmica de l'obra, només es documenta en planta.

Tipus de teula	Àrab <input type="checkbox"/> Tegula <input type="checkbox"/> Imbrex <input type="checkbox"/>
Materials	<input type="checkbox"/> Argila <input type="checkbox"/> Ceràmica <input type="checkbox"/> Graves <input checked="" type="checkbox"/> Maó <input checked="" type="checkbox"/> Morter <input checked="" type="checkbox"/> Pedra <input type="checkbox"/> Terra <input type="checkbox"/> Teula <input type="checkbox"/> Tova <input type="checkbox"/> Rajoles <input type="checkbox"/>
Components del morter	<input checked="" type="checkbox"/> Calç <input type="checkbox"/> Carbons <input type="checkbox"/> Cendra <input type="checkbox"/> Ceràmica <input checked="" type="checkbox"/> Graves <input type="checkbox"/> Terra <input type="checkbox"/> Xamota <input type="checkbox"/> Granulometria <input type="checkbox"/> Fina (0-2 mm) <input checked="" type="checkbox"/> Mitjana (2-5 mm) <input type="checkbox"/> Grossa (+5mm)
Tipus de pedres	<input type="checkbox"/> Carreuons <input type="checkbox"/> Carreus <input type="checkbox"/> Còdols <input checked="" type="checkbox"/> Desbastades <input checked="" type="checkbox"/> Sense treballar Dimensions <input type="checkbox"/> Petita (0-10cm) <input checked="" type="checkbox"/> Mitjana (10-30 cm) <input type="checkbox"/> Gran (→30cm)
Tipus de maons	<input checked="" type="checkbox"/> Massissos <input type="checkbox"/> Totxo Dimensions Gruix /Ampl./long. (cm) 0,05 / 0,15 / 0,30

Igual a
 Solidari amb 008
 Cobert per 002
 Tallat per
 Se li adossa
 Adossat a
 Reomplert per
 Reomple a 041
 Assentat a
 Se li assenta 001
 Tapia a
 Tapiat per

UE 45 Sector - Sondeig - Àmbit - MR
 Definició Banqueta Ampl/Long/Alç (m) - / (2,60) / 1,96 Orientació NW-SE
 Tipus de parament Encofrat perdut Tècnica constructiva Encofrat
 Tipus de filades Regulars Criteri de datació Relativa per estratigrafia
 Ref. fotogràfica Cronologia XIX / XX
 Descripció Estructura de planta rectangular bastida emprant la tècnica de l'encofrat natural, amb pedra desbastada i sense desbastar, fragments de maó massís i morter de calç de color beix, de granulometria mitjana.

Interpretació Banqueta de fonamentació del mur UE 007.

Tipus de teula	Àrab <input type="checkbox"/> Tegula <input type="checkbox"/> Imbrex <input type="checkbox"/>
Materials	<input type="checkbox"/> Argila <input type="checkbox"/> Ceràmica <input type="checkbox"/> Graves <input checked="" type="checkbox"/> Maó <input checked="" type="checkbox"/> Morter <input checked="" type="checkbox"/> Pedra <input type="checkbox"/> Terra <input type="checkbox"/> Teula <input type="checkbox"/> Tova <input type="checkbox"/> Rajoles <input type="checkbox"/>
Components del morter	<input checked="" type="checkbox"/> Calç <input type="checkbox"/> Carbons <input type="checkbox"/> Cendra <input type="checkbox"/> Ceràmica <input checked="" type="checkbox"/> Graves <input type="checkbox"/> Terra <input type="checkbox"/> Xamota <input type="checkbox"/> Granulometria <input type="checkbox"/> Fina (0-2 mm) <input checked="" type="checkbox"/> Mitjana (2-5 mm) <input type="checkbox"/> Grossa (+5mm)
Tipus de pedres	<input type="checkbox"/> Carreuons <input type="checkbox"/> Carreus <input type="checkbox"/> Còdols <input checked="" type="checkbox"/> Desbastades <input checked="" type="checkbox"/> Sense treballar Dimensions <input type="checkbox"/> Petita (0-10cm) <input checked="" type="checkbox"/> Mitjana (10-30 cm) <input type="checkbox"/> Gran (→30cm)
Tipus de maons	<input checked="" type="checkbox"/> Massissos <input type="checkbox"/> Totxo Dimensions Gruix /Ampl./long. (cm) 0,05 / 0,15 / 0,30

Igual a
 Solidari amb
 Cobert per
 Tallat per
 Se li adossa
 Adossat a
 Reomplert per
 Reomple a 025
 Assentat a
 Se li assenta 007
 Tapia a
 Tapiat per

UE 63 Sector - Sondeig - Àmbit - MR
 Definició Banqueta Ampl/Long/Alç (m) - / (12,70) / 1,14 Orientació SW-NE
 Tipus de parament Encofrat perdut Tècnica constructiva Encofrat
 Tipus de filades Regulars Criteri de datació Relativa per estratigrafia
 Ref. fotogràfica Cronologia XIX / XX
 Descripció Estructura de planta rectangular bastida emprant la tècnica de l'encofrat natural, amb pedra desbastada i sense desbastar, fragments de maó massís i morter de calç de color beix, de granulometria mitjana.

Interpretació Banqueta de fonamentació del mur UE 006.

Tipus de teula	Àrab <input type="checkbox"/> Tegula <input type="checkbox"/> Imbrex <input type="checkbox"/>
Materials	<input type="checkbox"/> Argila <input type="checkbox"/> Ceràmica <input type="checkbox"/> Graves <input checked="" type="checkbox"/> Maó <input checked="" type="checkbox"/> Morter <input checked="" type="checkbox"/> Pedra <input type="checkbox"/> Terra <input type="checkbox"/> Teula <input type="checkbox"/> Tova <input type="checkbox"/> Rajoles <input type="checkbox"/>
Components del morter	<input checked="" type="checkbox"/> Calç <input type="checkbox"/> Carbons <input type="checkbox"/> Cendra <input type="checkbox"/> Ceràmica <input checked="" type="checkbox"/> Graves <input type="checkbox"/> Terra <input type="checkbox"/> Xamota <input type="checkbox"/> Granulometria <input type="checkbox"/> Fina (0-2 mm) <input checked="" type="checkbox"/> Mitjana (2-5 mm) <input type="checkbox"/> Grossa (+5mm)
Tipus de pedres	<input type="checkbox"/> Carreuons <input type="checkbox"/> Carreus <input type="checkbox"/> Còdols <input checked="" type="checkbox"/> Desbastades <input checked="" type="checkbox"/> Sense treballar Dimensions <input checked="" type="checkbox"/> Petita (0-10cm) <input checked="" type="checkbox"/> Mitjana (10-30 cm) <input type="checkbox"/> Gran (→30cm)
Tipus de maons	<input checked="" type="checkbox"/> Massissos <input type="checkbox"/> Totxo Dimensions Gruix /Ampl./long. (cm) 0,05 / 0,15 / 0,30

Igual a
 Solidari amb
 Cobert per
 Tallat per
 Se li adossa
 Adossat a
 Reomplert per
 Reomple a 024
 Assentat a
 Se li assenta 006
 Tapia a
 Tapiat per

Fitxes de paviments

UE	1 Sector	-	Àmbit	-	Sondeig	-
Definició	Paviment	T. constructiva	Enrajolat a junta correguda	Superfície (m2)	56,10	
Components	Ciment	Cronologia	XX	Criteri datació	Absoluta per estratigrafia	
Gruix /Ampl./Long.(m)	0,08 / 5,65 / 12,85	Ref. fotogràfica	010			
Descripció	Paviment format per una capa de ciment allisat, acabat amb incisions que recreen un paviment de rajoles de 0,28 x 0,28m de cotat disposades en punta. Es troba assentat sobre una preparació de grava mitjana semisolta lligada amb ciment de color beix.					
Interpretació	Darrer paviment de l'edifici contemporani enderrocat.					

Igual a	Contemporani a
Adossat a	Reomple a
006,007	
Assentat a	Se li adossa
002	
Tallat per	Cobert per
Se li assenta	Solidari amb
Assentat a	Tapia a
002	

Fitxes de negatius i interestrats

UE	9	Sector	-	Àmbit	-	Sondeig	-
Definició	Negatiu de construcció		F.Planta	Quadrangular	F. secció	Rectangular	Profunditat (m) (1,00)
Orientació	-	Cronologia	XVIII / XIX		Criteri de datació	Relativa per estratigrafia	
Descripció	Negatiu de planta quadrangular i secció rectangular, de 1,10m de costat i 0,30m d'amplada. Durant el procés d'excavació d'aquest, es poden recuperar tres monedes de Felip V.						
Interpretació	Negatiu de construcció del pou UE 008. Degut a la dinàmica d'obra no s'excava més enllà del metro de fondària, tot i que tant el negatiu com l'estructura semblen continuar.						
Ref. fotogràfica	028-032						
Igual a				Reomplert per			
				008,010			
Talla a				Se li adossa			
003,004,005							
Contemporani a				Cobert per			
				002			
Tallat per				Se li assenta			
				001			
UE	16	Sector	-	Àmbit	-	Sondeig	-
Definició	Negatiu de construcció		F.Planta	Rectangular	F. secció	Rectangular	Profunditat (m) 0,36
Orientació	NW-SE	Cronologia	fi IV / inici V dC		Criteri de datació	Relativa per materials	
Descripció	Negatiu de planta i secció rectangular, amb els extrems arrodonits i fons pla. De (2,10)m de longitud i 0,63m d'amplada.						
Interpretació	Negatiu de construcció de l'estructura de la tomba UF 001.						
Ref. fotogràfica	080-095						
Igual a				Reomplert per			
				012, 013, 014, 015			
Talla a				Se li adossa			
017							
Contemporani a				Cobert per			
				005			
Tallat per				Se li assenta			
UE	19	Sector	Fossat	Àmbit	-	Sondeig	-
Definició	Negatiu de construcció		F.Planta	Rectangular	F. secció	Rectangular	Profunditat (m) (0,25)
Orientació	NW-SE	Cronologia	XIX / XX		Criteri de datació	Relativa per paraments	
Descripció	Negatiu de planta i secció rectangulars i fons pla. De (3,06)m de longitud i 0,58m d'amplada. Degut a la dinàmica d'obra no es pot documentar en tota la seva extensió.						
Interpretació	Negatiu de construcció del mur riostra UE 018.						
Ref. fotogràfica							
Igual a				Reomplert per			
				018			
Talla a				Se li adossa			
003,005,032							
Contemporani a				Cobert per			
				002			
Tallat per				Se li assenta			
				001			

UE	21	Sector	Fossat	Àmbit	.	Sondeig	-
Definició	Negatiu de construcció		F.Planta	Quadrangular	F. secció	Rectangular	Profunditat (m) (0,25)
Orientació	-		Cronologia	XIX / XX	Criteri de datació	Relativa per paraments	
Descripció	Negatiu de planta quadrangular, secció rectangular i fons pla, de 1,40m de longitud i (0,26)m d'amplada. Degut a la dinàmica de l'obra no s'ha pogut documentar en tota la seva extensió.						
Interpretació	Negatiu de construcció del basament UE 020.						
Ref. fotogràfica	Igual a						
	Reomplert per			020			
Talla a	Se li adossa						
003,005,022							
Contemporani a	Cobert per			002			
	Tallat per						
	Se li assenta			001			
UE	23	Sector	Fossat	Àmbit	-	Sondeig	-
Definició	Negatiu de construcció		F.Planta	Rectangular	F. secció	Rectangular	Profunditat (m) (0,40)
Orientació	NW-SE		Cronologia	XVIII / XIX	Criteri de datació	Relativa per paraments	
Descripció	Negatiu de planta i secció rectangulars i fons irregular. De (3,10)m de longitud i 0,58m d'amplada, tot i que evidències arqueològiques, sembla que la seva longitud hauria pogut estar de 5,00m aproximadament. Degut a la dinàmica d'obra no es pot documentar en tota la seva extensió.						
Interpretació	Negatiu de construcció del mur UE 022.						
Ref. fotogràfica	055-061						
Igual a	Reomplert per			022			
Talla a	Se li adossa						
003,004							
Contemporani a	Cobert per			002			
	Tallat per						
	Se li assenta			001			
UE	24	Sector	-	Àmbit	-	Sondeig	-
Definició	Negatiu de construcció		F.Planta	Rectangular	F. secció	Rectangular	Profunditat (m) 1,14
Orientació	NE-SW		Cronologia	XIX / XX	Criteri de datació	Relativa per paraments	
Descripció	Negatiu de planta i secció rectangular i fons regular. De (12,70)m de longitud.						
Interpretació	Negatiu de construcció de la banquetta UE 063 del mur mitger UE 006 de la finca contemporània.						
Ref. fotogràfica	Igual a						
	Reomplert per			063			
Talla a	Se li adossa						
003,004,005,017,054,UF 003, UF 004							
Contemporani a	Cobert per			002			
	Tallat per						
	Se li assenta			001			

UE	25	Sector	-	Àmbit	-	Sondeig	
Definició	Negatiu de construcció		F.Planta	Rectangular	F. secció	Rectangular	Profunditat (m) 0,96
Orientació	NW-SE		Cronologia	XIX / XX		Criteri de datació	Relativa per paraments
Descripció	Negatiu de planta i secció rectangular i fons regular. De (5,50)m de longitud.						
Interpretació	Negatiu de construcció de la banqueta UE 045 del mur mitger UE 007 de la finca contemporània.						
Ref. fotogràfica							
Igual a				Reomplert per			

045

Talla a Se li adossa

003,004,005,017,055, UF 002

Contemporani a Cobert per

002

Tallat per Se li assenta

001

UE	28	Sector	-	Àmbit	-	Sondeig	-
Definició	Negatiu de construcció		F.Planta	Rectangular	F. secció	Rectangular	Profunditat (m) (1,50)
Orientació	NE-SW		Cronologia	XIX / XX		Criteri de datació	Relativa per estratigrafia
Descripció	Negatiu de planta i secció rectangular i fons regular. Presenta dos trams, un NE-SW de 12,70m de longitud i un NW-SE de 4,50m. Ambdós trams tenen una amplada de 0,70m.						
Interpretació	Negatiu de construcció del mur riostra UE 027.						
Ref. fotogràfica							
Igual a				Reomplert per			

027

Talla a Se li adossa

003,004,005,017,054

Contemporani a Cobert per

Tallat per Se li assenta

001

UE	31	Sector	Fossat	Àmbit	-	Sondeig	-
Definició	Negatiu de construcció		F.Planta	Circular	F. secció	Rectangular	Profunditat (m) (0,28)
Orientació	-		Cronologia	Tardoantic		Criteri de datació	Relativa per estratigrafia
Descripció	Negatiu de planta circular, secció rectangular i fons còncav. Conserva tres pedres de mida petita al seu interior a mode d'encaix. Presenta un diàmetre de 0,21m.						
Interpretació	Forat de pal associat a un conjunt (032, 033, 034, 035, 042, 043, 046) que respondrien possiblement a una estructura no conservada .						
Ref. fotogràfica	062-066						
Igual a				Reomplert per			

036

Talla a Se li adossa

005

Contemporani a Cobert per

003

Tallat per Se li assenta

UE 32 Sector Fossat Àmbit - Sondeig -
 Definició Negatiu de construcció F.Planta Circular F. secció Rectangular Profunditat (m) (0,35)
 Orientació - Cronologia Tardoantic Criteri de datació Relativa per estratigrafia
 Descripció Negatiu de planta circular, secció rectangular i fons còncav. Presenta un diàmetre de 0,30m.
 Interpretació Forat de pal associat a un conjunt (031, 033, 034, 035, 042, 043, 046) que respondrien possiblement a una estructura no conservada .

Ref. fotogràfica 062-066
 Igual a Reomplert per 036

Talla a Se li adossa 005

Contemporani a Cobert per 003

Tallat per Se li assenta 019

UE 33 Sector Fossat Àmbit - Sondeig -
 Definició Negatiu de construcció F.Planta Circular F. secció Rectangular Profunditat (m) (0,20)
 Orientació - Cronologia Tardoantic Criteri de datació Relativa per estratigrafia
 Descripció Negatiu de planta circular, secció rectangular i fons còncav. Presenta un diàmetre de 0,30m.
 Interpretació Forat de pal associat a un conjunt (031, 032, 034, 035, 042, 043, 046) que respondrien possiblement a una estructura no conservada .

Ref. fotogràfica 062-066
 Igual a Reomplert per 036

Talla a Se li adossa 005

Contemporani a Cobert per 003

Tallat per Se li assenta

UE 34 Sector Fossat Àmbit - Sondeig -
 Definició Negatiu de construcció F.Planta Circular F. secció Rectangular Profunditat (m) (0,06)
 Orientació - Cronologia Tardoantic Criteri de datació Relativa per estratigrafia
 Descripció Negatiu de planta circular, secció rectangular i fons còncav. Presenta un diàmetre de 0,17m.
 Interpretació Forat de pal associat a un conjunt (031, 032, 033, 035, 042, 043, 046) que respondrien possiblement a una estructura no conservada .

Ref. fotogràfica 062-066
 Igual a Reomplert per 036

Talla a Se li adossa 005

Contemporani a Cobert per 003

Tallat per Se li assenta

UE	35	Sector	Fossat	Àmbit	-	Sondeig	-
Definició	Negatiu de construcció		F.Planta Ovalada	F. secció	Rectangular	Profunditat (m)	(0,10)
Orientació	NW-SE	Cronologia	Tardoantic	Criteri de datació	Relativa per estratigrafia		
Descripció	Negatiu de planta ovalada, secció rectangular i fons còncav. Presenta una longitud de 0,27m i una amplada de 0,22m.						
Interpretació	Forat de pal associat a un conjunt (031, 032, 033, 034, 042, 043, 046) que respondrien possiblement a una estructura no conservada .						
Ref. fotogràfica	062-066						
Igual a				Reomplert per			
				036			
Talla a				Se li adossa			
005							
Contemporani a				Cobert per			
				003			
Tallat per				Se li assenta			
UE	37	Sector	Fossat	Àmbit	-	Sondeig	-
Definició	Negatiu de construcció		F.Planta Indeterminada	F. secció	Còncava	Profunditat (m)	0,39
Orientació	-	Cronologia	Tardoantic	Criteri de datació	Relativa per estratigrafia		
Descripció	Negatiu de secció còncava i fons pla. Degut a l'activitat contemporània, no s'ha conservat la planta original de l'estructura, que només s'ha pogut documentar de forma parcial. Conserva una longitud de (1,32)m i una amplada de (1,87)m. Es seu interior es troba reblert amb dos estrats, un dels quals (UE 047) és un pedruscall de pedra menuda i solta.						
Interpretació	Negatiu de funció indeterminada que afecta els estrats que amortitzen el segon nivell de necròpolis tardoromana.						
Ref. fotogràfica	067-070						
Igual a				Reomplert per			
				038, 047			
Talla a				Se li adossa			
017, 039, UF 005							
Contemporani a				Cobert per			
				005			
Tallat per				Se li assenta			
UE	40	Sector	-	Àmbit	-	Sondeig	-
Definició	Negatiu de construcció		F.Planta Rectangular	F. secció	Rectangular	Profunditat (m)	(0,27)
Orientació	E-W	Cronologia	XVIII / XIX	Criteri de datació	Relativa per estratigrafia		
Descripció	Negatiu de planta i secció rectangular i fons més o menys pla. Es troba en molt mal estat de conservació. Conserva una longitud de (0,90)m i una amplada de (0,37)m.						
Interpretació	Negatiu de construcció del mur UE 029.						
Ref. fotogràfica	008-009						
Igual a				Reomplert per			
				029			
Talla a				Se li adossa			
005							
Contemporani a				Cobert per			
				002			
Tallat per				Se li assenta			
				001			

UE	41	Sector	-	Àmbit	-	Sondeig	-	
Definició	Negatiu de construcció		F.Planta	Rectangular	F. secció	-	Profunditat (m)	-
Orientació	NW-SE		Cronologia	XVIII / XIX		Criteri de datació	Relativa per estratigrafia	
Descripció	Negatiu només documentat en planta. Conserva una planta rectangular de (1,10)m de longitud i 0,53m d'amplada.							
Interpretació	Negatiu de construcció del mur UE 030.							
Ref. fotogràfica	028-032							
Igual a				Reomplert per				
				030				
Talla a				Se li adossa				
003,005								
Contemporani a				Cobert per				
				002				
Tallat per				Se li assenta				
				001				
UE	42	Sector	Fossat	Àmbit	-	Sondeig	-	
Definició	Negatiu de construcció		F.Planta	Circular	F. secció	Rectangular	Profunditat (m)	0,14
Orientació	-		Cronologia	Tardoantic		Criteri de datació	Relativa per materials	
Descripció	Negatiu de planta circular, secció rectangular i fons còncav, de 0,20m de diàmetre.							
Interpretació	Forat de pal associat a un conjunt (031, 032, 033, 034, 043, 046) que respondrien possiblement a una estructura no conservada .							
Ref. fotogràfica	062-066							
Igual a				Reomplert per				
				036				
Talla a				Se li adossa				
005								
Contemporani a				Cobert per				
				003				
Tallat per				Se li assenta				
UE	43	Sector	Fossat	Àmbit	-	Sondeig	-	
Definició	Negatiu de construcció		F.Planta	Rectangular	F. secció	Rectangular	Profunditat (m)	0,11
Orientació	NW-SE		Cronologia	Tardoantic		Criteri de datació	Relativa per materials	
Descripció	Negatiu de planta i secció rectangular i fons còncav. Conserva una longitud de 0,37m i una amplada de 0,25m.							
Interpretació	Forat de pal associat a un conjunt (031, 032, 033, 034, 042, 046) que respondrien possiblement a una estructura no conservada .							
Ref. fotogràfica	062-066							
Igual a				Reomplert per				
				036				
Talla a				Se li adossa				
005								
Contemporani a				Cobert per				
				003				
Tallat per				Se li assenta				

UE	46	Sector	Fossat	Àmbit	-	Sondeig	-
Definició	Negatiu de construcció		F.Planta	Circular	F. secció	Rectangular	Profunditat (m) 0,20
Orientació	-		Cronologia	Tardoantic	Criteri de datació	Relativa per materials	
Descripció	Negatiu de planta circular, secció rectangular i fons còncav, de 0,40m de diàmetre.						
Interpretació	Forat de pal associat a un conjunt (031, 032, 033, 034, 042, 043) que respondrien possiblement a una estructura no conservada .						
Ref. fotogràfica	062-066						
Igual a				Reomplert per			
				036			
Talla a				Se li adossa			
005							
Contemporani a				Cobert per			
				003			
Tallat per				Se li assenta			
019							
UE	49	Sector	Fossat	Àmbit	-	Sondeig	-
Definició	Negatiu de construcció		F.Planta	Rectangular	F. secció	Còncava	Profunditat (m) 0,21
Orientació	NW-SE		Cronologia	IV / V dC	Criteri de datació	Relativa per materials	
Descripció	Negatiu de planta rectangular amb l'extrem NW apuntat i secció i fons còncav. Es troba escapçat per la construcció del mur UE 006. Conserva una longitud de (0,42)m i una amplada de 0,65m.						
Interpretació	Fossa d'inhumació de la UF 003.						
Ref. fotogràfica	104-109						
Igual a				Reomplert per			
				048,050			
Talla a				Se li adossa			
054							
Contemporani a				Cobert per			
				017			
Tallat per				Se li assenta			
024							
UE	52	Sector	Fossat	Àmbit	-	Sondeig	-
Definició	Negatiu de construcció		F.Planta	Rectangular	F. secció	Còncava	Profunditat (m) 0,21
Orientació	NW-SE		Cronologia	IV / VI dC	Criteri de datació	Relativa per materials	
Descripció	Negatiu de planta rectangular amb els extrems apuntats, de secció i fons còncav. Conserva una longitud de 0,82m i una amplada de 0,42m.						
Interpretació	Fossa d'inhumació de la UF 005.						
Ref. fotogràfica	114-116						
Igual a				Reomplert per			
				051,053			
Talla a				Se li adossa			
017							
Contemporani a				Cobert per			
				038,047			
Tallat per				Se li assenta			
038							

UE	55	Sector	Fossat	Àmbit	-	Sondeig	-
Definició	Negatiu de construcció		F.Planta	Indeterminada	F. secció	Rectangular	Profunditat (m) 0,49
Orientació	-		Cronologia	Tardoantic	Criteri de datació	Relativa per estratigrafia	
Descripció	Negatiu escapçat per estructures contemporànies el que impedeix poder documentar la seva planta de forma complerta. De secció rectangular i fons pla, conserva una longitud de (2,70)m i una amplada de (0,64)m. Es troba amortitzat amb nivells de sorres heterogenis.						
Interpretació	Negatiu associat a la UF 006.						
Ref. fotogràfica	071-075						
Igual a				Reomplert per			
				056			
Talla a				Se li adossa			
	017, 054, 057, UF 002						
Contemporani a				Cobert per			
				005			
Tallat per				Se li assenta			
	025						
UE	57	Sector	Fossat	Àmbit	-	Sondeig	-
Definició	Negatiu de construcció		F.Planta	Rectangular	F. secció	Rectangular	Profunditat (m) 0,28
Orientació	NW-SE		Cronologia	VI dC	Criteri de datació	Relativa per materials	
Descripció	Negatiu de planta i secció rectangular i fons pla. Degut a la seva ubicació i accions de l'obra, no es poden documentar els seus extrems. Conserva una longitud de (1,90)m i una amplada de (0,34). Es troba conservat sota una paret mitgera el que impedeix la seva documentació complerta.						
Interpretació	Fossa d'inhumació de la UF 002.						
Ref. fotogràfica	096-103						
Igual a				Reomplert per			
				058, 059			
Talla a				Se li adossa			
	054						
Contemporani a				Cobert per			
				056			
Tallat per				Se li assenta			
	025,055						
UE	61	Sector	Fossat	Àmbit	-	Sondeig	-
Definició	Negatiu de construcció		F.Planta	Rectangular	F. secció	Còncava	Profunditat (m) 0,24
Orientació	NW-SE		Cronologia	Tardoantic	Criteri de datació	Relativa per estratigrafia	
Descripció	Negatiu de planta rectangular amb l'extrem NW apuntat i secció i fons còncav. Es troba escapçat per la construcció del mur UE 006. Conserva una longitud de (0,87)m i una amplada de 0,60m.						
Interpretació	Fossa d'inhumació de la UF 004.						
Ref. fotogràfica	110-113						
Igual a				Reomplert per			
				060,062			
Talla a				Se li adossa			
	054						
Contemporani a				Cobert per			
				017			
Tallat per				Se li assenta			
	024						

Fitxes d'UF

UF 1 Sector - Àmbit - Sondeig - Orientació NW-SE
 N° Esquelet 014 Estructura funerària Cista de lloses Cronologia fi IV / inici VdC

Tipus d'estructura		Ref. fotogràfica
Remoció <input type="checkbox"/>	Individual <input checked="" type="checkbox"/> Multiple <input type="checkbox"/> Quantitat 0	

Aixovar No

Observacions Afectat pels rebaixos de l'obra en el seu extrem SE.

Talla a 017

Tallat per

Cobreix a

Cobert per 005

Reomple a

Reomplert per

Se li adossa

Adossat a

Se li recolza

Recolzat a

UE	UEs que formen la UF
12	Coberta de tegulae
13	Perímetre de lloses de pedra
14	Individu inhumat
15	Rebliment
16	Negatiu de construcció

UF 2 Sector Fossat Àmbit - Sondeig - Orientació NW-SE

N° Esquelet 059 Estructura funerària Fossa simple Cronologia VI dC

Tipus d'estructura		Ref. fotogràfica
Remoció <input type="checkbox"/>	Individual <input checked="" type="checkbox"/> Multiple <input type="checkbox"/> Quantitat 0	

Aixovar -

Observacions La UF es troba a cavall de dues propietats, pel que s'excava i extreu només la part que queda a l'interior de la finca afectada per l'obra.

Talla a 054

Tallat per 025, 055

Cobreix a

Cobert per 056

Reomple a

Reomplert per

Se li adossa

Adossat a

Se li recolza

Recolzat a

UE	UEs que formen la UF
57	Fossa d'inhumació
58	Rebliment
59	Individu inhumat

UF 3 Sector Fossat Àmbit - Sondeig - Orientació NW-SE
 N° Esquelet 048 Estructura funerària Fossa simple Cronologia IV / VdC

Tipus d'estructura		Ref. fotogràfica
Remoció <input type="checkbox"/> Individual <input checked="" type="checkbox"/> Multiple <input type="checkbox"/> Quantitat 0		

Aixovar -

Observacions UF afectada per la construcció del mur de partició de finques UE 006. Només es conserva la part proximal del conjunt.

Talla a 054
 Tallat per 024
 Cobreix a
 Cobert per 017
 Reomple a
 Reomplert per
 Se li adossa
 Adossat a
 Se li recolza
 Recolzat a

UE	UEs que formen la UF
48	Individu inhumat
49	Fossa d'inhumació
50	Rebliment

UF 4 Sector Fossat Àmbit - Sondeig - Orientació NW-SE
 N° Esquelet 060 Estructura funerària Fossa simple Cronologia IV / VI dC

Tipus d'estructura		Ref. fotogràfica
Remoció <input type="checkbox"/> Individual <input checked="" type="checkbox"/> Multiple <input type="checkbox"/> Quantitat 0		

Aixovar -

Observacions UF afectada per la construcció del mur de partició de finques UE 006. Només es conserva la part proximal del conjunt.

Talla a 054
 Tallat per 024
 Cobreix a
 Cobert per 017
 Reomple a
 Reomplert per
 Se li adossa
 Adossat a
 Se li recolza
 Recolzat a

UE	UEs que formen la UF
60	Individu inhumat
61	Fossa d'inhumació
62	Reblimet

UF 5 Sector Fossat Àmbit - Sondeig - Orientació NW-SE
 N° Esquelet 051 Estructura funerària Fossa simple Cronologia IV / VI dC

Tipus d'estructura		Ref. fotogràfica
Remoció <input type="checkbox"/> Individual <input checked="" type="checkbox"/> Multiple <input type="checkbox"/> Quantitat 0		

Aixovar -

Observacions Inhumació en fossa simple associada a les restes d'una possible estructura funerària.

Talla a 017
 Tallat per 037
 Cobreix a
 Cobert per 038,047
 Reomple a
 Reomplert per
 Se li adossa
 Adossat a
 Se li recolza
 Recolzat a

UE	UEs que formen la UF
51	Individu inhumat
52	Fossa d'inhumació
53	Rebliment

UF 6 Sector Fossat Àmbit Sondeig Orientació -
 N° Esquelet - Estructura funerària Fossa simple Cronologia IV / VI dC

Tipus d'estructura		Ref. fotogràfica
Remoció <input type="checkbox"/> Individual <input checked="" type="checkbox"/> Multiple <input type="checkbox"/> Quantitat 0		

Aixovar No

Observacions UF identificada al laboratori, quant al revisar restes òssies recuperades durant el procés d'excavació es constata que són humanes, pertanyents a un individu perinatal. En qualsevol cas, les restes es trobaven remogudes en posició secundària.

Talla a 017, 054, 057, UF 002
 Tallat per 025
 Cobreix a
 Cobert per 005
 Reomple a
 Reomplert per 056
 Se li adossa
 Adossat a
 Se li recolza
 Recolzat a

UE	UEs que formen la UF
55	Possible fossa d'inhumació
56	Rebliment



Annex 2

Inventaris

Inventari de material arqueològic

El siglat del material s'ha efectuat d'acord amb el següent criteri:

	Codi Servei d'Arqueologia de l'Ajuntament de Barcelona: 005/16
	Any en que s'ha realitzat la intervenció arqueològica: 16 (2016)
	Els següents díigits corresponents a la unitat estratigràfica: 00, 01, 02 , etc....
	Numero de referència de les peces dibuixades: s'inicia sempre a cada estrat a 1 .

L'inventari del material arqueològic s'ha fet seguint les següents directrius:

A l'encapçalament de la fitxa s'indica el nom de la intervenció **Carrer dels Consellers nº2**; el Codi d'intervenció: **005/16** i el número d'**UE**.

En les següents 11 columnes es detallen les dades de cada una de les peces.

<u>Nº Peça</u>	Indica el número d'inventari de cada peça que presenti alguna particularitat (formes, importacions, decoracions, objectes de metall, objectes singulars, etc...). A cada estrat comença per 1.
<u>Quantitat fragments:</u>	Número de fragments inventariats de cada classe o tipus.
<u>Classificació:</u>	Ens indica la producció i el tipus de la peça.
<u>Definició fragment:</u>	Ens indica el tipus de fragment de la peça inventariada.
<u>Forma:</u>	Tipologia de la peça.
<u>Tècnica:</u>	Indica si la peça està feta a mà o a torn.
<u>Pasta:</u>	Tipus de cocció i granulometria.
<u>Decoració (Externa i interna):</u>	Breu descripció de les decoracions o els acabats de les peces, tant externes com internes.
<u>Acabat (Extern i intern):</u>	Breu descripció dels acabats de les peces, tant extern com intern.
<u>Cronologia:</u>	Datació aproximada de la peça.
<u>Observacions:</u>	Informació complementària de la peça.

Taula de codis per a l'inventariat de materials arqueològics del Servei d'arqueologia de l'Ajuntament de Barcelona

CERÀMICA

1.CLASSIFICACIÓ

11000	Prehistòria	13050	campaniana / vernís negre indeterminada
11001	Neolítica	13051	precampaniana
11050	del Coure	13052	campaniana A
11100	del Bronze	13053	campaniana A tardana
11101	del Bronz antic	13054	campaniana B
11102	del Bronze mig	13055	campaniana B-oide
11103	del Bronze final	13056	campaniana C
12000	Protohistòrica sense determinar	13057	campaniana emporitana
12001	fenò-púnica indeterminada	13058	etrusca vernís negre
12002	fenò-púnica engalba vermella	13059	imitacions campanianes
12003	fenò-púnica engalba negra	13060	vernís negre púnic
12004	no-púnica engalba comuna		
12005	grega d'occident	13100	terra sigillata indeterminada
12050	roja a torn	13101	presigillata
12051	engalba roja	13102	TS precoç
12052	pintada	13103	TS aretina
12053	comuna ibèrica	13104	TS itàlica
12054	grisa de la costa catalana	13105	TS tardo-itàlica
12055	grollera	13106	TS sudgàl·lica
12056	grans recipients d'emmagatzematge	13107	TS marmorata
13000	Món Clàssic sense determinar	13108	TS clara B
13001	grega indeterminada	13109	TS hispànica tardana
13002	<i>buchero nero</i>	13110	TS hispànica indeterminada
13003	àtica de figures negres	13111	TS africana A
13004	àtica de figures vermelles	13112	TS africana A/D
13005	àtica vernís negre	13113	TS africana A/C
13006	taller de les petites estampetes	13114	TS africana C
13007	taller de Rhode	13115	TS africana D
13008	taller de Nikia-Ion	13116	TS africana indeterminada
13009	taller de pàteres 3 palmetes radials	13117	imitacions TS hispànica
		13118	TS clara
		13119	TS lucente

13120	paleocristiana grisa	13300	àmfora indeterminada
13121	paleocristiana ataronjada	13301	àmfora massaliota
13122	late Roman C	13302	àmfora feno-púnica
13123	produccions orientals (corintia)	13303	àmfora ebussitana
13124	vidriada romana	13304	àmfora romana
13125	imitacions clara D	13305	àmfora greco-itàlica
13126	paleocristiana pintada	13306	àmfora itàlica
		13307	àmfora gàl·lica
13150	parets fines indeterminades	13308	àmfora hispànica
13151	parets fines itàliques	13309	àmfora bètica
13152	parets fines d'Acco	13310	àmfora de la Tarraconense
13153	parets fines sudgàl·liques	13311	àmfora lusitana
13154	parets fines "clofolla d'ou"	13312	àmfora africana
13155	parets fines hispàniques	13313	àmfora oriental
13156	imitacions parets fines	13314	suports d' àmfores
		13315	amforiscs
13200	llàntia indeterminada	13316	disc de terra cuita
13201	llàntia grega	13317	taps
13202	llàntia republicana	13318	fragments de vasos retallats
13203	llàntia republicana vernís negre	13319	altres accessoris
13204	llàntia imperial	13320	dolia
13205	llàntia imperial de volutes	13321	àmfora rodia
13206	llàntia imperial de disc	13322	àmfora corintia
13207	llàntia africana de canal	13323	àmfora Samos
13208	llàntia africana		
13209	llàntia africana paleocristiana	13400	comuna a torn oxidada d'època indeterminada
13210	llàntia africana ARS	13401	comuna a mà oxidada d'època indeterminada
		13402	comuna a torn reduïda d'època indeterminada
13250	comuna oxidada	13403	comuna a mà reduïda d'època indeterminada
13251	comuna reduïda	13404	comuna oxidada d'època indeterminada
13252	comuna baix-imperial	13405	comuna reduïda d'època indeterminada
13253	comuna engalba blanca	13406	comuna a torn bescuitada indeterminada
13254	comuna engalba negra		
13255	comuna engalba vermella	13500	comuna oxidada medieval
13256	comuna roig pompeïà	13501	comuna reduïda medieval
13257	comuna itàlica	13502	comuna bescuitada medieval
13258	comuna africana de cuina		
13259	comuna emporitana oxidada		
13260	comuna de cuina acurada		
13261	imitacions de comuna africana		
13262	comuna bescuitada		
13263	ceràmica comuna de Lípari		
13264	ceràmica daurada		
13265	ceràmica eivissenca tardo antiga		
13266	ceràmica de Pantelleria		
13267	ceràmica itàlica tardo antiga		

14000	Món medieval i modern indeterminat	14125	blanca i blava de la figueta
14001	comuna oxidada a mà	14126	blanca i blava de la cirera
14002	comuna oxidada a torn	14127	blanca i blava Paterna-Manises
14003	comuna oxidada vidriada	14128	pisa blava de Barcelona
14004	comuna reduïda a mà	14129	blanca i groga "orla d'influència del Renaixement"
14005	comuna reduïda a tonr		
14006	comuna reduïda vidriada	14200	reflex metàl·lic
		14201	reflex metàl·lic producció catalana
14050	islàmica indeterminada	14202	reflex metàl·lic de l'ungla
14051	islàmica verd-manganès	14203	reflex metàl·lic de sanefa amb gallons
14052	islàmica melada	14204	reflex metàl·lic de sanefa amb fulles
14053	islàmica corda seca total	14205	reflex metàl·lic de sanefa en negatiu
14054	islàmica corda seca parcial	14206	reflex metàl·lic decoració floral
14055	islàmica esgrafiada	14207	reflex metàl·lic de fons picat
14056	islàmica pintada	14208	reflex metàl·lic de pinzell-pinta
14057	islàmica daurada reflex metàl·lic	14209	reflex metàl·lic decoració geomètrica
14058	islàmica a motlle	14210	reflex metàl·lic amb lletres o anagrames
14059	islàmica comuna oxidada	14211	reflex metàl·lic i blava
14060	islàmica comuna reduïda	14212	reflex metàl·lic de Paterna
14061	islàmica manganès sota coberta melada	14213	reflex metàl·lic de Manises
14062	islàmica vidriada	14214	reflex metàl·lic de Paterna-Manises
		14215	reflex metàl·lic sanefa reticulada
14100	vidriada blanca	14250	blanca i manganès
14101	blanca i blava	14251	blanca-manganès blau i manganès
14102	blanca i blava de Barcelona	14252	blanca-manganès verd i manganès
14103	blanca i blava catalana	14253	blanca-manganès verd i manganès de Paterna
14104	blanca i blava d'orles diverses	14254	blanca-manganès verd i manganès de Manises
14105	blanca i blava de la botifarrada	14255	blanca-manganès verd i manganès catalana
14106	blanca i blava de l'arracada	14256	blanca-manganès i verd
14107	blanca i blava d'influència francesa	14257	blanca-manganès i polícroma
14108	blanca i blava de la cirereta		
14109	blanca i blava de faixes o cintes	14300	pisa blanca
14110	blanca i blava de la Segarra	14301	pisa decorada
14111	blanca i blava d'Escornalbou	14302	porcellana
14112	blanca i blava de la panotxa	14303	Pickman/Cartuja
14113	blanca i blava regalats	14304	d'importació
14114	blanca i blava de Poblet	14305	maiolica ligura
14115	blanca i blava de sanefa negativa	14306	polícroma
14116	blanca i blava de transició		
14117	blanca i blava amb la Tau	14400	vaixella segle XX
14118	blanca i blava d'influència de Savona		
14119	blanca i blava corbata o palmera	15000	material ceràmic no recipient
14120	blanca i blava ditada		
14121	blanca i blava de blondes		
14122	blanca i blava de Paterna		
14123	blanca i blava de Manises		
14124	blanca i blava de Manises i groga		

2. DEFINICIÓ DEL FRAGMENT

Sense forma	SN
Sense definir	SD
Perfil sencer	PS
Vora	VO
Nansa	NA
Arrencament de nansa	AN
Coll	CO
Carena	CR
Llavi	LL
Fons	FO
Abocador	AB
Escòria	ER
Pom agafador	AG
Broc	BR
Orelleta	OR
Peu	PE
Pivot	PI
Bec	BE

Per a llànties:

<i>Infundibulum</i>	IN
Pico (<i>rostrum</i>)	RO
Orla (<i>margo</i>)	MA
Disc	DI
Volutes	VL

3.TIPOLOGIA: per materials del Món Clàssic amb una tipologia ja establerta.

ABAS.	Abascal
AFRIC.	Africana
AGUARD.	Aguarod
ALM.	Almagro
ATL..	Atlante
BAIL.	Bailey
BEL.	Beltran
BRUCK.	Bruckner
DECHEL.	Dechelette
DRAG.	Dragendorf
DRES.	Dressel
EBUS.	Ebusitana
GOUD.	Goudineau
H.	Hayes
HALT.	Haltern
HERM.	Hermet
KEAY	Key

LAMB.	Lamboglia
LAIET.	Laietana
LOPEZ	López Mullor
LUDOW.	Ludowici
M.	Morel
MEZQ.	Mezquiriz
OBER.	Oberaden
OELM.	Oelman
OST.	Ostia
OSW.	Oswald
PALL..	Pallarès
PASC.	Pascual
RIG.	Rigoir
RITT.	Ritterling
SAL.	Salomonson
SPT.	Spitzer

4.FORMA: per a materials no classificats tipològicament.. Bàsicament ceràmiques prehistòriques, medievals i moderne s.

Ceràmica a mà:

Bol/vas carenat	BCA
Bol/vas cilíndric	BCI
Bol/vas bitroncocònic	BBT
Bol/vas troncocònic	BTR
Bol/vas elíptic	BEL
Bol/vas globular	BGL
Bol/vas globular amb coll	BGC
Bol/vas germinat	BGE
Bol/vas múltiple	BMU
Bol/vas ovoide	BOV
Bol/vas perfil en S	BPS
Bol/vas semiesfèric	BSE
Bol/vas subesfèric o subesfèric de vora exvasada	BSU
copa	COP
cullera	CUL
formatgera	FOR
forma indeterminada	FIN
fragment retallat no perforat	FRN
fragment retallat perforat	FRP
gresol	GES
paleta	PAL
plat carenat	PCA
plat/tapadora	PLT
plata	PLA

suport	SOP	Forma indeterminada	FIN
tassa	TAS	Gerra	GER
		Gerreta	GET
<u>Ceràmica a torn:</u>		Gerro	GRR
<u>Ceràmica grega</u>		Gibrell	GIB
Alabastró	ALA	Got	GOT
Àmfora	AMF	Greixonera	GRE
Aryballos	ARY	Guardiola	GUA
Hydria	HYD	Llàntia cassola i bec pessigat	LCB
Kalathos	KAL	Llàntia peu alt	LPA
Kratera calze	KCA	Llàntia piquera	LPI
Kratera campana	KCP	Llumanera	LLU
Kratera columnes	KCO	Menjadora	MEN
Kratera volutes	KVO	Mesura	MES
Kylix	KYL	Morter	MOR
Lebes	LEB	Motlle	MOT
Lekytos	LEK	Motlle sigillata	MSG
Oinochoe	OIN	Olla	OLL
Pelike	PEL	Olla patina cendrosa	OPC
Skiphos	SKI	Orsa	ORS
Stamnos	STA	Pàtera	PTT
Ungüentari bulb	UBU	Plat	PAT
Ungüentari fusiforme	UFU	Plat d'ala	PDA
Ungüentari	UGU	Plat/tapadora	PTA
		Plat/tapadora vora fumada	PTF
<u>Ceràmica clàssica, medieval i moderna</u>		Plata	PLA
Abeurador	ABE	Plat tallador	PTL
Ampolla	AMP	Poal	POA
Bací	BAC	Pot	POT
Barral	BLN	Pot de farmàcia	PFA
Bol	BOL	Rentamans	REN
Canalobre	CAN	Safata	SAF
Cassola	CSS	Saler	SLR
Cassola patina cendrosa	CSC	Salsera	SAL
Càntir	CAT	Servidora	SEV
Catúfol	CAF	Setrill	SET
Colador	COL	Sitra	SIT
Copa	COP	Suport	SOP
Cossi	COS	Suport d'anell	SAN
Cremaperfums	CRP	Suport rodet	SRD
Cubell	CUB	Tallador	TAL
Escalfeta	ESF	Tapadora	TAP
Escudella	ESC	Tassa	TAS
Escudella d'orelletes	EOR	Tenalla	TEN
Fogó	FOG	Tinter	TIN
Formes amb abocador	FAB	Tupí	TUP
Formes obertes	FOB	Urna	URN
Formes tancades	FTA	Xocolatera	XOC

<u>Material ceràmic no recipient (codi classificació 15000):</u>			
Artefacte no definit	AND	Botons	BO
Bola	BLA	Calada	CA
Cilindres de forn	CFO	Cordons digitacions	CD
Dena	DEN	Cordons incisió	CI
Figura antropomorfa	FAN	Cordons impressió	CM
Figura zoomorfa	FZM	Cordons llisos	CL
Fragment d'argila indet.	FAI	Cordons pessigats	CP
Fussaiola	FUS	Ditada	DI
Joguina	JOG	Esgrafiada	ES
Màscara	MAS	Excisa	EX
Pes de teler circular	PTC	Impresa canya/os	IO
Pes de teler oval	PTO	Impresa cardial	IC
Pes de teler rectangular	PTR	Impresa cistelleria	IL
Pes de teler indeterminat	PTI	Impresa digitada	ID
Pes de teler troncocònic	PTT	Impresa espàtula	IE
Pipes	PIP	Impresa estampillada	NP
Placa	PLC	Impresa pinta	LL
Rodet	ROD	Impresa punxó	MA
Tres peus terrisser	TPT	Impresa puntillada	MG
Disc circular terrisser	DCT	Impresa raspatllada	MO
Suport llar de foc	SLF	Impresa teixit	IT
Peça circular foradada	PCF	Impresa ungulada	IU
		Impresa fent incisió	IM
		Impressions diverses	IF
		Incisa	IN
		Incisa pintada	NP
		Llengüeta	LL
		Mamellons	MA
		Mangra	MG
		Motlle	MO
		Mugró	MU
		Ondulació en vora	OV
		Perforada	PF
		Pessigada	PE
		Pintada blanca	PB
		Pintada negra	PN
		Pintada roja	PR
		Pintada roig-marronós	PM
		Polícroma	PP
		Pseudoexcisa	PS
		Rodeta	RO
		Vernís roig	VR
		<u>6.PASTA</u>	
		Grollera	GO
		Grollera oxidada	GO
		Grollera reduïda	GR



Grollera mixta	GM
Acurada oxidada	AO
Acurada reduïda	AR
Acurada mixta	AM
Acurada bescuitada	AB
Grollera bescuitada	GB
Bescuitada	BE
Caolinítica	CA

7. ACABATS

Allisat	AL
Allisat amb fang	AF
Arenós	AR
Brunyit	BR
Encastació de fang	EF
Engalbat	EN
Esmaltat	EM
Espatulat	ES
Estriat	ET
Marques terrisser	MT
Pàtina cendrosa	PC
Pentinada	PE
Pintat	PI
Rugós	RU
<i>Strice</i>	ST
Vernissat	VE
Vidrat	VI

METALL1.CLASSIFICACIÓ

20000	indeterminat
20001	bronze
20002	ferro
20003	plata
20004	or
20005	plom
20006	aleacions diverses
20007	altres metalls
20008	coure

2.FORMA

Agulla	AGU
Agulla de cap	AGC
Alabarda	ALB
Àncora	ANC
Anell	ANL
Anella	ANE
Arracada	ARR
Arreus de cavall	ARC
Artefacte indeterminat	ATI
Ast	AST
Bala	BAL
Barra	BRR
Bola/boleta	BLT
Bomba	BOM
Botó	BOT
Braçalet	BRA
Cadena	CAD
Clau	CLA
Dena	DEN
Destral	DRT
Diadema	DMA
Didal	DID
Elements de carro	ECR
Elements religiosos	ERE
Enformador	ENF
Escarpa	EPA
Escòria	ESR
Escultura	ESC
Escut	EST
Espasa	ESP
Falcata	FAL
Fíbula indeterminada	FBI

Fíbula anular	FAN
Fíbula d'apèndix caudal	FAC
Fíbula de bucla	FBU
Fíbula de naveta	FNA
Fíbula de pivot	FPV
Fíbula doble ressort	FDR
Fíbula indígena de colze	FIC
Figura antropomorfa	FAN
Figura zoomorfa	FZM
Fil/frag. Riscle/anell/braçalet	FFR
Frontissa	FTS
Ganivet	GNV
Gerra	GER
Gobelet	GOB
Llingot	LIN
Mirall	MRL
Moneda	MON
Pectoral	PEC
Penjant	PJA
Pinces	PNC
Placa	PLC
Pondus	PON
Punta fletxa	PFL
Punta llança/javelina	PLJ
Punxó	PNX
Punyal	PNY
Serra	SER
Sivella	SIV
Vas	VAS
Xinxeta	XIN

3.TÈCNICA

Forja	FJ
Fosa	FS
Cisellar	CS
Repussar	RP
Calat	CL



VIDRE

1. CLASSIFICACIÓ

30000	vidre
30001	pasta vítre
30002	crisall
30003	escòria

2. DEFINICIÓ DEL FRAGMENT

Sense forma	SF
Sense definir	SD
Perfil sencer	PS
Vora	VO
Nansa	NA
Arrencament de nansa	AN
Coll	CO
Carena	CR
Llavi	LL
Fons	FO
Peu	PE
Pivot	PI
Bec	BE
Pom/agafador	AG
Escòria	ER
Boca	BO

3. FORMA

Fragment no definit	VIN
Ampolla	AMP
Amforisc	VAR
Barreta	BAR
Bol	BOL
Camafeu	VCS
Copa	COP
Dena	DEN
Element construcció	VEC
Element d'ús funerari	VEF
Element d'ús personal	VEP
Flascons	VFL
Gerra	GER
Plat	PAT
Plata	PLA
Setrill	SET
Ungüentari	UGU
Vas	VAS

4. TÈCNICA

Realització no definida	VIN
Vidre-mosaic	AMP
Motlle decorat	VAF
Motlle baix relleu	MB
Motlle volum rodó	MR
Poliment	VL
Tallat	VT
Gravat	VG
Amb aplicacions	VA
Fondi d'or	VO
Pintat	VP
Bufat	VG

MATERIAL LÍTIC

1. CLASSIFICACIÓ

40000	indeterminat	Anell	ANE
40001	sil·lex	Artefacte indeterminat	ATI
40002	quars	Artefacte no definit	ATD
40003	jaspi	Baix relleu	BAR
40004	granit	Bala	BAL
40005	arenisca	Bola	BLA
40006	volcànic	Braçalet	BRA
40007	micaesquist	Braçalet d'arquer	BÇA
40008	caliça	Cassoleta	CTA
40009	marbre	Dena	DEN
40010	alabastre	Enformador	ENF
40011	conglomerat	Escultura	ESC
40012	traverti	Figura zoomorfa	FZM
40013	pissarra	Figura antropomorfa	FAN
40014	pedres precioses	Gresol	GES
40015	minerals	Inscripció	INS
40016	fòssils	Mà de molí	MMO
40017	rierencs	Molí barquiforme	MBA
40018	calcària	Molí (roda)	MOL

2. FORMA

Pedra tallada no retocada ascla	ASC	Morter	MOR
Pedra tallada no retocada fulla	FLL	Motlle de fundició	MFU
Pedra tallada no retocada rebuig	REB	Peça circular foradada	PCF
Nucli fragmentat	FNU	Peça circular no foradada	PCN
Nucli amb còrtex	NCO	Pedestal	PED
Nucli sense còrtex	NSC	Penjant	PJA
Pedra retocada perforador	PFD	Placa	PLC
Pedra retocada gratador	GRA	Placa decorada	PDC
Pedra retocada rascadora	RAS	Placa foradada	PFD
Pedra retocada làmina de dors	LDO	Punyal	PNY
Pedra retocada làmina retocada	LRE	Sarcòfag	SAR
Pedra retocada punta de dors	PDO		
Pedra retocada punta (retoc simple)	PUN		
Pedra retocada geomètric	GEO		
Pedra retocada denticulat	DNT		
Pedra retocada truncadura	TRU		
Pedra retocada punta de fletxa	PFL		
Pedra retocada osca	OSC		
Pedra polida cisell	CIS		
Pedra polida destrat	DTA		
Allisador	ALS		
Àncora	ANC		

MATERIALS CONSTRUCCIÓ

1. CLASSIFICACIÓ

50000	alabastre
50001	arenisca
50002	elements ceràmics
50003	estuc/arrebossat
50004	fusta
50005	ímbrex
50006	indeterminat
50007	maó
50008	marbre
50009	morter
50010	mosaic
50011	tessel·les
50012	opus signinum
50013	pintura/estuc pintat
50014	rajoles
50015	tegula
50016	tegula "mammata"
50017	tegula de suports
50018	terracotes
50019	tovots/tapial
50020	cornisa
50021	columna
50022	capitell
50023	carreu
50024	antefix
50025	canonada
50026	gàrgola
50027	tubuli
50028	teula vidrada
50029	teula
50030	rajola blanca i blava (XVI)
50031	rajola blanca i blava moderna (XVI-XVIII)
50032	rajola polícroma (XVIII-XIX)
50033	rajola polícroma anterior (XVIII)
50034	rajola blanca i blava anterior ([XVIII])
50035	canaló
50036	motllura
50037	rajola vidrada
50038	totxana

MATERIA ORGÀNICA

1. CLASSIFICACIÓ

60000 matèria orgànica general

60001 os

60002 ivori

60003 closca

60004 fusta treballada

60005 teixit

60006 cuiro

60007 vegetals

60008 paper

60050 restes antropològiques

60051 macrofauna

60052 microfauna

60053 fauna aquàtica

60054 malacofauna

60055 fusta no treballada

60056 carbó

60057 granes

60058 fauna terrestre no definida

2. FORMA

Agulla AGU

Agulla de cap agulla o punxó AGC

Ampolla AMP

Anell ANE

Aplic APL

Artefacte d'os/petxina/ivori OPI

Artefacte no definit AND

Beiana BEI

Bossa BSA

Botó BOT

Braçalet BRA

Caixa CXA

Calçat CÇA

Cistell CTL

Cistelleria CIS

Corda CDA

Corn tallat COT

Cullera CUL

Cullereta tocador CUT

Dau DAU

Dena DEN

Dent decorada DTD

Dent perforada DTP

Diari DIA

Enformador ENF

Espàtula ESP

Falange decorada FLD

Figura antropomorfa FAN

Figura zoomorfa FZM

Fitxa de joc FIJ

Frontissa FTS

Fus FUS

Fusta frag. Indet. FFI

Fusta construcció naval FCO

Fusta construcció FCN

Ganxet GAN

Màneg MEC

Marcador MCD

Penjant PJA

Petxina frag. Polida POP

Pinta PNT

Polidor PUL

Punta fletxa PFL

Punxó PNX

Punyal PNY

Raspall RAS

Resquill apuntat RQA

Sabates SAP

Tapadora TAP

Teixit TXI

Ullal porc senglar tallat UPS

3. TÈCNICA

Matèria prima sense modificar MPS

Matèria prima en procés de fabricacióMPF

Matèria prima modificada MPM

MOSTRES PER A ANÀLISIS

70000 terra

70001 morter

70002 pedra

70003 metall

70004 carbó (anàlisi antracològica)

70005 pol-len

70006 granes

70007 llavors

70008 carbó (C14)

INTERVENCIÓ: Carrer dels Consellers,2

CODI: 005/16

SECTOR:

U.E.:

02

Núm diferen	Quantitat fragments	Classificació	Definició fragment	Forma	Tècnica	Pasta	Decoració		Acabat		Cronologia	observacions
							Externa	Interna	Extern	Intern		
	1	14003	SN	FIN	TO	AO						
	1	14005	SN	FIN	TO	GR						
	1	14103	FO	PAT	TO	AO			VI	VI	s.XVII	Dec. Ind
	5	60051										
1	1	15000	PS	JOG							s.XVII	Escudella en blau
	14	14002	SN	FIN	TO	AO						

INTERVENCIÓ: Carrer dels Consellers,2

CODI: 005/16

SECTOR:

U.E.:

03

Núm diferen	Quantitat fragments	Classificació	Definició fragment	Forma	Tècnica	Pasta	Decoració		Acabat		Cronologia	observacions
							Externa	Interna	Extern	Intern		
	1	14003	VO	GER	TO	AO			VI	VI		
	1	14002	SN	FIN	TO	GO						
	1	14100	SN	PAT	TO	AO			VI			Medieval
	1	14003	SN	FIN	TO	AO			VI			
	3	14003	VO	GIB	TO	AO			VI			
	3	30000	SN									
	2	14002	SN	FIN	TO	AO						

INTERVENCIÓ: Carrer dels Consellers,2

CODI: 005/16

SECTOR:
U.E.:

05

Núm diferen	Quantitat fragments	Classificació	Definició fragment	Forma	Tècnica	Pasta	Decoració		Acabat		Cronologia	observacions
							Externa	Interna	Extern	Intern		
	42	13312	SN	FIN	TO	AO						
	1	13309	AN	FIN	TO	AO						Gauloise
	1	13115	SN	FIN	MO	AO		NP	VE			
	4	13115	SN	FIN	MO	AO			VE			
	1	13111	VO	H.	MO	AO			VE	VE		Lamb.23
	1	13309	VO	FIN	TO	AO						Dressel 20
	1	13309	AN	FIN	TO	AO						
	6	13309	SN	FIN	TO	AO						
	1	13309	NA	FIN	TO	AO						
	2	13309	NA	FIN	TO	AO						Gauloise
	1	13309	NA	FIN	TO	AO						
	2	13310	NA	FIN	TO	AO						Dressel 2/4
	1	13310	SN	FIN	TO	AO						
	1	13312	VO	FIN	TO	AO						Keay 35

	1	13312	VO	FIN	TO	AO						Keay 18
1	1	13115	SN	FIN	MO	AO		NP	VE		s.V d.C.	
	1	13312	AN	FIN	TO	AO						
	1	13111	VO	H.	MO	AO			VE	VE		Hayes 14
	12	13300	SN	FIN	TO	AO						
	2	13312	NA	FIN	TO	AO						
	58	13250	SN	FIN	TO	AO						
	37	60051										
	1	13114	SN	FIN	MO	AO			VE	VE		
	1	14003	VO	GIB	TO	AO			VI		s.XIII	
	1	13258	VO	H.	MO	AO						Hayes 181
	1	13251	SN	FIN	TO	AR						
	2	13251	SN	FIN	TO	GR						
	2	13251	FO	FIN	TO	GR						
	2	13251	VO	OLL	TO	GR						
	3	13250	SN	FIN	TO	GO						Comuna africana
	5	13250	SN	FIN	TO	GR						Comuna bètica
	1	13250	VO	GER	TO	GR						

	1	13250	FO	AMP	TO	AO						Gerra
	1	13250	FO	FIN	TO	AO						
	1	13250	NA	GER	TO	AO						ampolla
	9	13258	SN	FIN	MO	AO						
	2	13258	FO	FIN	MO	AO						
	2	13258	VO	OST	MO	AO						Ostia I, 261
	3	13258	VO	H.	MO	AO						Lamb.9a
	1	13258	VO	OST	MO	AO						Ostia III, 267
	1	13250	PS	FIN								tap

INTERVENCIÓ: Carrer dels Consellers,2							SECTOR:			U.E.:		
CODI: 005/16										13		
Núm diferenc	Quantitat fragments	Classificació	Definició fragment	Forma	Tècnica	Pasta	Decoració Externa Interna		Acabat Extern Intern		Cronologia	observacions
1	1	50001										Pedra molí reaprofitada per tomba per introduir aixovar.

INTERVENCIÓ: Carrer dels Consellers,2	SECTOR:	U.E.:
CODI: 005/16		15

Núm diferen	Quantitat fragments	Classificació	Definició fragment	Forma	Tècnica	Pasta	Decoració		Acabat		Cronologia	observacions
							Externa	Interna	Extern	Intern		
	1	13250	AN	FIN	TO	AO						
	1	13312	SN	FIN	TO	AO				EN		
	2	13116	SN	FIN	MO	AO			VE	VE		
	12	13250	SN	FIN	TO	AO						
	1	13310	SN	FIN	TO	AO						
	1	13250	SN	FIN	TO	AO						
	1	13114	VO	H.	MO	AO			VE	VE	370-430	Hayes 53

INTERVENCIÓ: Carrer dels Consellers,2

CODI: 005/16

SECTOR:

U.E.:

36

Núm diferen	Quantitat fragments	Classificació	Definició fragment	Forma	Tècnica	Pasta	Decoració		Acabat		Cronologia	observacions
							Externa	Interna	Extern	Intern		
	3	13312	SN	FIN	TO	AO						
	3	13309	SN	FIN	TO	AO						
	1	13250	SN	FIN	TO	AO						
	3	13250	SN	FIN	TO	AO						

INTERVENCIÓ: Carrer dels Consellers,2

CODI: 005/16

SECTOR:
U.E.:

38

Núm diferenc	Quantitat fragments	Classificació	Definició fragment	Forma	Tècnica	Pasta	Decoració		Acabat		Cronologia	observacions
							Externa	Interna	Extern	Intern		
	8	13250	SN	FIN	TO	AO						
	3	13251	SN	FIN	TO	GR						
	5	13310	SN	FIN	TO	AO						
	2	13312	SN	FIN	TO	AO						
	3	13250	SN	FIN	TO	AO						
	1	13250	VO	GER	TO	AO						
	1	13250	SN	FIN	TO	AO				EN		Comuna africana
	2	13115	SN	FIN	MO	AO			VE		s.IV-s.VII d.C.	
	1	13108	SN	FIN	MO	AO			VE	VE		
	3	13309	SN	FIN	TO	GO						
	1	13111	SN	FIN	MO	AO			VE	VE		
	3	13250	FO	FIN	TO	AO						
	1	13258	SN	FIN	MO	AO						
	1	13258	VO	OST	MO	AO				PC		Ostia III, 267

	1	13250	NA	FIN	TO	AO						
	1	13250	AN	FIN	TO	AO						
	1	13119	VO	BOL	MO	AO			VE	VE	s.III d.C. meitat-s.IV d.C.	

INTERVENCIÓ: Carrer dels Consellers,2

CODI: 005/16

SECTOR:
U.E.:

47

Núm diferen	Quantitat fragments	Classificació	Definició fragment	Forma	Tècnica	Pasta	Decoració		Acabat		Cronologia	observacions
							Externa	Interna	Extern	Intern		
	1	13250	FO	GER	TO	AO						Ampolla
	1	13310	AN	FIN	TO	GO						
	26	60051										
	1	13106	FO	FIN	MO	AO			VE	VE	s.I d.C. inici-s.II d.C. meitat	
	1	13258	SN	FIN	MO	AO						
	1	13258	FO	FIN	MO	AO						
	2	13250	SN	FIN	TO	AO						Estries a l'exterior
	1	13250	SN	FIN	TO	AO				EN		
	8	13250	SN	FIN	TO	AO						
	2	13309	SN	FIN	TO	GO						
	3	13310	SN	FIN	TO	GO						
	1	13250	AN	FIN	TO	AO						
	1	13309	PI	FIN	TO	GO						

INTERVENCIÓ: Carrer dels Consellers,2

CODI: 005/16

SECTOR:
U.E.:

50

Núm diferen	Quantitat fragments	Classificació	Definició fragment	Forma	Tècnica	Pasta	Decoració		Acabat		Cronologia	observacions
							Externa	Interna	Extern	Intern		
	1	13251	VO	CSS	TO	GR						
	1	13250	AN	FIN	TO	AO						
	1	13115	SN	FIN	MO	AO		NP	VE		s.IV-s.V d.C.	
	5	13114	SN	FIN	MO	AO			VE	VE		
	1	13251	VO	TAP	TO	AR						
	1	13251	AN	FIN	TO	GR						
	4	13258	FO	FIN	MO	AO						
	3	13258	SN	FIN	MO	AO						
	1	13119	SN	FIN	MO	AO			VE	VE	s.III d.C.meitat-s.IV d.C.	
	6	13251	SN	FIN	TO	GR						
	3	13310	SN	FIN	TO	GO						
	28	13250	SN	FIN	TO	AO						
	5	13250	SN	FIN	TO	AO				EN		
	1	13250	VO	GER	TO	AO						

	4	13309	SN	FIN	TO	AO						
	1	13106	SN	FIN	MO	AO			VE	VE		
	1	50011										
	7	13312	SN	FIN	TO	AO						

INTERVENCIÓ: Carrer dels Consellers,2

CODI: 005/16

SECTOR:

U.E.:

53

Núm diferen	Quantitat fragments	Classificació	Definició fragment	Forma	Tècnica	Pasta	Decoració		Acabat		Cronologia	observacions
							Externa	Interna	Extern	Intern		
	21	13250	SN	FIN	TO	AO						
	1	13250	VO	GER	TO	AO						
	1	13250	SN	FIN	TO	GO						
	1	13250	VO	GIB	TO	GO						
	4	60051										
	10	13310	SN	FIN	TO	GO						
	1	13258	VO	FIN	MO	AO						Lamb.9a
	1	13250	NA	GER	TO	AO						
	2	13310	PI	FIN	TO	GO						
	1	60054										
	2	13309	SN	FIN	TO	AO						
	4	13312	SN	FIN	TO	AO				EN		
	1	13258	SN	FIN	MO	AO						
	2	13115	SN	FIN	MO	AO			VE			

	1	13100	SN	FIN	MO	AO						
	1	13251	VO	OLL	TO	GR						
	1	13310	AN	FIN	TO	GO						

INTERVENCIÓ: Carrer dels Consellers,2

CODI: 005/16

SECTOR:
U.E.:

54

Núm diferenc	Quantitat fragments	Classificació	Definició fragment	Forma	Tècnica	Pasta	Decoració		Acabat		Cronologia	observacions
							Externa	Interna	Extern	Intern		
	5	13250	VO	AMP	TO	AO						Gerra
	20	60051										
	4	60054										
	1	30000	SF	FIN								
	7	13258	FO	FIN	MO	AO						
	1	13115	VO	H.	MO	AO			VE		s.IV d.C.	Hayes 58 (possible)
	9	13115	SN	FIN	MO	AO			VE			
2	1	13115	VO	H.	MO	AO			VE			Hayes 61
	1	13119	SN	FIN	MO	AO						
	1	13119	FO	FIN	MO	AO						
	1	13119	VO	FIN	MO	AO						Lamboglia 2
	5	13310	SN	FIN	TO	AO						
	1	13119	VO	FIN	MO	AO					s.II-s.III d.C.	Possible Lamb.8a
	4	13300	SN	FIN	TO	AO						

	3	13258	VO	OST	MO	AO						Ostia I,261
	4	13258	SN	FIN	MO	AO						
	1	14003	SN	FIN	TO	AO				VI		
	2	13250	NA	FIN	TO	AO						
	1	13307	SN	FIN	TO	AO						
	1	13306	SN	FIN	TO	AO						
	9	13309	SN	FIN	TO	AO						
	1	13309	NA	FIN	TO	AO						
	65	13312	SN	FIN	TO	AO						
	1	13312	SN	FIN	TO	AO						
	1	13111	VO	H.	MO	AO			VE	VE		Hayes 14
	1	13250	AN	FIN	TO	AO						
1	1	13251	VO	CSS	TO	GR						
	1	13250	FO	GER	TO	AO						ampolla
	7	13251	SN	FIN	TO	GR						
	93	13250	SN	FIN	TO	AO						

INTERVENCIÓ: Carrer dels Consellers,2	SECTOR:	U.E.:
CODI: 005/16		56

Núm diferen	Quantitat fragments	Classificació	Definició fragment	Forma	Tècnica	Pasta	Decoració		Acabat		Cronologia	observacions
							Externa	Interna	Extern	Intern		
	5	13250	SN	FIN	TO	AO						
	3	13310	SN	FIN	TO	GO						
	5	60051										
	3	13309	SN	FIN	TO	GO						
	3	13250	SN	FIN	TO	AO				EN		

INTERVENCIÓ: Carrer dels Consellers,2

CODI: 005/16

SECTOR:
U.E.:

58

Núm diferen	Quantitat fragments	Classificació	Definició fragment	Forma	Tècnica	Pasta	Decoració		Acabat		Cronologia	observacions
							Externa	Interna	Extern	Intern		
	1	60052										
	1	13115	VO	H.	MO	AO			VE		530-580	Hayes 99
	1	13251	SN	FIN	TO	GR						
	1	13250	SN	FIN	TO	AO				EN		
	1	13250	FO	MOR	TO	GO						
	1	13250	SN	FIN	TO	GO						
	1	13250	VO	BOL	TO	AO						
	3	13258	SN	FIN	MO	AO						
	1	13309	SN	FIN	TO	GO						
	1	13310	SN	FIN	TO	GO						

INTERVENCIÓ: Carrer dels Consellers,2	SECTOR:	U.E.:
CODI: 005/16		62

Núm diferen	Quantitat fragments	Classificació	Definició fragment	Forma	Tècnica	Pasta	Decoració		Acabat		Cronologia	observacions
							Externa	Interna	Extern	Intern		
	1	13258	SN	FIN	MO	AO						
	1	13251	VO	CSS	TO	GR						
	1	13258	VO	CSS	MO	AO						
	2	13250	SN	FIN	TO	AO						

IDENTIFICACIÓ DE LA PEÇA

Objecte	Material de substrat	Tècnica	Descripció	Mesures	Dades arqueològiques				
moneda	coure	encuny	Anvers: Bust masculí mirant esquerra, flanquejat per les lletres "A R". Revers: Escut de Barcelona dins un cercle de punt i la llegenda al voltant "BARCINO CIVIT 163..". Regnat Felip III	h. <input type="text"/>	<table border="1"> <thead> <tr> <th>Codi Interv.</th> <th>Denominació intervenció</th> </tr> </thead> <tbody> <tr> <td>005/16</td> <td>c/ dels Consellers</td> </tr> </tbody> </table>	Codi Interv.	Denominació intervenció	005/16	c/ dels Consellers
Codi Interv.	Denominació intervenció								
005/16	c/ dels Consellers								
Tipologia				amp. <input type="text"/>	<table border="1"> <thead> <tr> <th colspan="2">Identificació arqueològica</th> </tr> </thead> <tbody> <tr> <td colspan="2">UE 002</td> </tr> </tbody> </table>	Identificació arqueològica		UE 002	
Identificació arqueològica									
UE 002									
Ardit	Estrat superficial		llarg. <input type="text"/>						
Cronologia			gruix <input type="text"/>						
163..			∅ 1,7cm						

ESTAT DE CONSERVACIÓ

Anàlisi visual				Anàlisi físico-química	
alteracions físiques		productes de corrosió		Tipus d'anàlisi	
Estat peça	Tipus alteració	Prod. corrosió	Afectació	Resultats	
peça incompleta	brutícia superficial	clorurs	extesa		
Núm fragments	sorra concrec.	carbonats	puntual		
	picadures				
	pèrdua matèria				
	desgast				

INTERVENCIÓ ANTERIORS

Intervencions in situ					Laboratori		OBJECTIUS
Acció	Producte	%	Disolvent	Sistema aplicació	<input type="text"/>	<input type="text"/>	<input checked="" type="checkbox"/> Neteja
embalatge	bossa polietilè	<input type="text"/>			<input type="text"/>	<input type="text"/>	<input checked="" type="checkbox"/> Estabilització
		<input type="text"/>			<input type="text"/>	<input type="text"/>	<input checked="" type="checkbox"/> Consolidació
		<input type="text"/>			<input type="text"/>	<input type="text"/>	<input type="checkbox"/> Restauració
		<input type="text"/>			<input type="text"/>	<input type="text"/>	<input checked="" type="checkbox"/> Embalatge
		<input type="text"/>			<input type="text"/>	<input type="text"/>	

Documentació gràfica Veure observacions

DOCUMENTACIÓ GRÀFICA

[Més imatges](#)

imatge inicial

imatge final



IDENTIFICACIÓ DE LA PEÇA

Objecte	Material de substrat	Tècnica	Descripció	Mesures	Dades arqueològiques	
moneda	coure	encuny	Moneda reencunyada de Barcino. Revers: Sembla intuir-se l'escut de Barcelona i la llegenda: "ANNO...L..." Anvers : il·legible	h. <input type="text"/>	Codi Interv. <input type="text"/> Denominació intervenció <input type="text"/>	
Tipologia				amp. <input type="text"/>		<input type="text"/> 005/16 <input type="text"/> Carrer dels Consellers
2 diners	Estrat superficial			llarg. <input type="text"/>	Identificació arqueològica	
Cronologia				gruix <input type="text"/>	<input type="text"/> UE 003	
17..?				∅ 1,7cm		

ESTAT DE CONSERVACIÓ

Anàlisi visual				Anàlisi físico-química	
alteracions físiques		productes de corrosió		Tipus d'anàlisi	
Estat peça	Tipus alteració	Prod. corrosió	Afectació	<input type="text"/>	
peça completa	brutícia superficial	clorurs	extesa	<input type="text"/>	
Núm fragments	terra concrec.	carbonats	extesa	Resultats	
<input type="text"/>	desgast	<input type="text"/>	<input type="text"/>	<input type="text"/>	
	inflaments	<input type="text"/>	<input type="text"/>	<input type="text"/>	
	<input type="text"/>	<input type="text"/>	<input type="text"/>	<input type="text"/>	

INTERVENCIIONS ANTERIORS

Intervencions in situ					Laboratori	OBJECTIUS
Acció	Producte	%	Disolvent	Sistema aplicació	<input type="text"/>	<input checked="" type="checkbox"/> Neteja
embalatge	bossa polietilè	<input type="text"/>	<input type="text"/>	<input type="text"/>	<input type="text"/>	<input checked="" type="checkbox"/> Estabilització
<input type="text"/>	<input type="text"/>	<input type="text"/>	<input type="text"/>	<input type="text"/>	<input type="text"/>	<input checked="" type="checkbox"/> Consolidació
<input type="text"/>	<input type="text"/>	<input type="text"/>	<input type="text"/>	<input type="text"/>	<input type="text"/>	<input type="checkbox"/> Restauració
<input type="text"/>	<input type="text"/>	<input type="text"/>	<input type="text"/>	<input type="text"/>	<input type="text"/>	<input checked="" type="checkbox"/> Embalatge
<input type="text"/>	<input type="text"/>	<input type="text"/>	<input type="text"/>	<input type="text"/>	<input type="text"/>	<input type="text"/>

Documentació gràfica Veure observacions

DOCUMENTACIÓ GRÀFICA

[Més imatges](#)

imatge inicial

imatge final



IDENTIFICACIÓ DE LA PEÇA

Objecte	Material de substrat	Tècnica	Descripció	Mesures	Dades arqueològiques				
botó?/cabota?	bronze	fosa	Possible botó de cos quadrangular i restes de possible arc per cossir a la roba.	h. 1,5cm	<table border="1"> <tr> <th>Codi Interv.</th> <th>Denominació intervenció</th> </tr> <tr> <td>005/16</td> <td>Carrer dels Consellers</td> </tr> </table>	Codi Interv.	Denominació intervenció	005/16	Carrer dels Consellers
Codi Interv.	Denominació intervenció								
005/16	Carrer dels Consellers								
Tipologia				amp. 1,6cm	<table border="1"> <tr> <th colspan="2">Identificació arqueològica</th> </tr> <tr> <td colspan="2">UE 038</td> </tr> </table>	Identificació arqueològica		UE 038	
Identificació arqueològica									
UE 038									
	Estrat superficial		llarg.						
Cronologia			gruix						
			∅						

ESTAT DE CONSERVACIÓ


Anàlisi visual				Anàlisi físico-química	
alteracions físiques		productes de corrosió		Tipus d'anàlisi	
Estat peça	Tipus alteració	Prod. corrosió	Afectació	Resultats	
peça incompleta	brutícia superficial	clorurs	total		
Núm fragments	butllofes				
3	inflaments				
	restes terroses				
	pèrdua matèria				

INTERVENCIIONS ANTERIORS

Intervencions in situ					Laboratori	OBJECTIUS
Acció	Producte	%	Disolvent	Sistema aplicació		<input checked="" type="checkbox"/> Neteja <input checked="" type="checkbox"/> Estabilització <input checked="" type="checkbox"/> Consolidació <input type="checkbox"/> Restauració <input checked="" type="checkbox"/> Embalatge
embalatge	bossa polietilè					
<input type="checkbox"/> Documentació gràfica <input type="checkbox"/> Veure observacions						

DOCUMENTACIÓ GRÀFICA

[Més imatges](#)



IDENTIFICACIÓ DE LA PEÇA

Objecte	Material de substrat	Tècnica	Descripció	Mesures	Dades arqueològiques	
moneda	coure	encuny	Anvers: Sembla intuirse el cap del rei mirant dreta i la lletra "L". Revers: Escut de Vic i la data molt borrosa: "164..." Possiblement LLuis XIV	h. <input type="text"/>	Codi Interv. <input type="text"/> Denominació intervenció <input type="text"/>	
Tipologia				amp. <input type="text"/>		<input type="text"/> 005/16 <input type="text"/> Carrer dels Consellers
ardit	Estrat superficial			llarg. <input type="text"/>	Identificació arqueològica	
Cronologia				gruix <input type="text"/>	<input type="text"/> UE 010	
164.				∅ 2,6cm		

ESTAT DE CONSERVACIÓ

Anàlisi visual				Anàlisi físico-química	
alteracions físiques		productes de corrosió		Tipus d'anàlisi	
Estat peça	Tipus alteració	Prod. corrosió	Afectació	<input type="text"/>	
peça completa	brutícia superficial	clorurs	extesa	<input type="text"/>	
Núm fragments	terra concrec.	carbonats	extesa	Resultats	
<input type="text"/>	desgast	<input type="text"/>	<input type="text"/>	<input type="text"/>	
	pèrdua matèria	<input type="text"/>	<input type="text"/>	<input type="text"/>	
<input type="text"/>	<input type="text"/>	<input type="text"/>	<input type="text"/>	<input type="text"/>	

INTERVENCIIONS ANTERIORS

Intervencions in situ					Laboratori	OBJECTIUS
Acció	Producte	%	Disolvent	Sistema aplicació	<input type="text"/>	<input checked="" type="checkbox"/> Neteja
embalatge	bossa polietilè	<input type="text"/>	<input type="text"/>	<input type="text"/>	<input type="text"/>	<input checked="" type="checkbox"/> Estabilització
<input type="text"/>	<input type="text"/>	<input type="text"/>	<input type="text"/>	<input type="text"/>	<input type="text"/>	<input checked="" type="checkbox"/> Consolidació
<input type="text"/>	<input type="text"/>	<input type="text"/>	<input type="text"/>	<input type="text"/>	<input type="text"/>	<input type="checkbox"/> Restauració
<input type="text"/>	<input type="text"/>	<input type="text"/>	<input type="text"/>	<input type="text"/>	<input type="text"/>	<input checked="" type="checkbox"/> Embalatge
<input type="text"/>	<input type="text"/>	<input type="text"/>	<input type="text"/>	<input type="text"/>	<input type="text"/>	<input type="text"/>

Documentació gràfica Veure observacions

DOCUMENTACIÓ GRÀFICA

[Més imatges](#)

imatge inicial

imatge final



Neteja / Tractament químic

Tractament	Objectius	Producte	%	Disolvent	Sistema d'aplicació	Temps	T°C	Test	Valoració
A	eliminació de brut.sup. i prod.corrosió	bisturi, raspalls i llapis de fibra de		alcohol	neteja mecànica			<input type="checkbox"/> positiu	suficient
B	estobar concrecions	àcid fòrmic	15	aigua dest.	2 banys	5'		<input type="checkbox"/> positiu	suficient
C	neutralització	aigua destil.lada			2 banys	30'		<input type="checkbox"/> positiu	suficient
A	repetició del tractament							<input type="checkbox"/> positiu	
D	eliminació de clorurs	AMT*						<input type="checkbox"/> positiu	
A								<input type="checkbox"/> positiu	
E	comprovació de clorurs				campana d'humitat	48h		<input checked="" type="checkbox"/> positiu	
A								<input type="checkbox"/> positiu	
D	repetició del tractament							<input type="checkbox"/> positiu	
E					campana d'humitat	48h		<input type="checkbox"/> positiu	suficient
A								<input type="checkbox"/> positiu	suficient
								<input type="checkbox"/> positiu	
								<input type="checkbox"/> positiu	
								<input type="checkbox"/> positiu	
								<input type="checkbox"/> positiu	
								<input type="checkbox"/> positiu	
								<input type="checkbox"/> positiu	
								<input type="checkbox"/> positiu	
								<input type="checkbox"/> positiu	
								<input type="checkbox"/> positiu	
								<input type="checkbox"/> positiu	
								<input type="checkbox"/> positiu	
								<input type="checkbox"/> positiu	
								<input type="checkbox"/> positiu	
								<input type="checkbox"/> positiu	

Restauració

Procediment	Producte	Aplicació
Unió fragments <input type="checkbox"/>		
Reintegració <input type="checkbox"/>		
Acabat superfície <input type="checkbox"/>		
Altres <input type="text"/>		

Inhibició

Producte	%	Disolvent	Aplicació	Temps	T°C	Assecatge
Timol	2	alcohol	bany	2h		ambient

Consolidació

Producte	%	Disolvent	Aplicació	Temps	T°C	Assecatge
PVA	2	alcohol	bany	uns segons		ambient

REFERÈNCIES GRÀFIQUES

Nº Gràfic	Suport gràfic	Moment
I 12655	foto digital	inicial
I 12655a		
F 12655		final
F 12655a		

EMBALATGE

- Bossa polietilè amb tanca
- Caixa hermètica
- Regulador d'humitat
- Suport especial
- Altres

RECOMANACIONS DE CONSERVACIÓ

H.R.

T.Cº

Lux

Altres

OBSERVACIONS

* S'han seguit els tractaments descrits per William Mourey.

REFERÈNCIES BIBLIOGRÀFIQUES

Mourey, W.: La conservation des antiquités métalliques. L.C.R.R.

TRACTAMENT

Efectuat per

Revisat per

Data inici Data final

IDENTIFICACIÓ DE LA PEÇA

Objecte	Material de substrat	Tècnica	Descripció	Mesures	Dades arqueològiques	
moneda	coure	encuny	Moneda reencunyada Revers: Sembla l'escut de Barcelona Anvers: sembla intuir-se " ANNO 1676?"	h. <input type="text"/>	Codi Interv. <input type="text"/> Denominació intervenció <input type="text"/>	
Tipologia				amp. <input type="text"/>		<input type="text"/> 005/16 <input type="text"/> Carrer dels Consellers
ardit	Estrat superficial			llarg. <input type="text"/>	Identificació arqueològica	
Cronologia				gruix <input type="text"/>	<input type="text"/> UE 010	
				∅ 1,8cm		

ESTAT DE CONSERVACIÓ

Anàlisi visual				Anàlisi físico-química	
alteracions físiques		productes de corrosió		Tipus d'anàlisi	
Estat peça	Tipus alteració	Prod. corrosió	Afectació		
peça completa	brutícia superficial	clorurs	extesa		
Núm fragments	sorra concrec.	carbonats	extesa	Resultats	
	desgast				
	pedres concrec.				


INTERVENCIIONS ANTERIORS

Intervencions in situ					Laboratori	OBJECTIUS
Acció	Producte	%	Disolvent	Sistema aplicació	<input type="text"/>	<input checked="" type="checkbox"/> Neteja
embalatge	bossa polietilè				<input type="text"/>	<input checked="" type="checkbox"/> Estabilització
					<input type="text"/>	<input checked="" type="checkbox"/> Consolidació
					<input type="text"/>	<input type="checkbox"/> Restauració
					<input type="text"/>	<input checked="" type="checkbox"/> Embalatge
					<input type="text"/>	

Documentació gràfica Veure observacions

DOCUMENTACIÓ GRÀFICA

[Més imatges](#)



PROCÉS CONSERVACIÓ-RESTAURACIÓ

Neteja / Tractament químic

Tractament	Objectius	Producte	%	Disolvent	Sistema d'aplicació	Temps	T°C	Test	Valoració
A	eliminació de brut.sup. i prod.corrosió	bisturi, raspalls i llapis de fibra de		alcohol	neteja mecànica			<input type="checkbox"/> positiu	suficient
B	eliminació de clorurs	AMT*						<input type="checkbox"/> positiu	
A								<input type="checkbox"/> positiu	
C	comprovació de sals				campana d'humitat	48h		<input checked="" type="checkbox"/> positiu	
A								<input type="checkbox"/> positiu	
B	repetició del tractament							<input type="checkbox"/> positiu	
A								<input type="checkbox"/> positiu	
C					campana d'humitat	48h		<input checked="" type="checkbox"/> positiu	
A								<input type="checkbox"/> positiu	
B	repetició del tractament							<input type="checkbox"/> positiu	
A								<input type="checkbox"/> positiu	
C					campana d'humitat	48h		<input type="checkbox"/> positiu	suficient
A								<input type="checkbox"/> positiu	suficient
								<input type="checkbox"/> positiu	
								<input type="checkbox"/> positiu	
								<input type="checkbox"/> positiu	
								<input type="checkbox"/> positiu	
								<input type="checkbox"/> positiu	
								<input type="checkbox"/> positiu	
								<input type="checkbox"/> positiu	
								<input type="checkbox"/> positiu	
								<input type="checkbox"/> positiu	
								<input type="checkbox"/> positiu	
								<input type="checkbox"/> positiu	
								<input type="checkbox"/> positiu	
								<input type="checkbox"/> positiu	
								<input type="checkbox"/> positiu	

Restauració

Procediment	Producte	Aplicació
Unió fragments <input type="checkbox"/>		
Reintegració <input type="checkbox"/>		
Acabat superfície <input type="checkbox"/>		
Altres <input type="checkbox"/>		

Inhibició

Producte	%	Disolvent	Aplicació	Temps	T°C	Assecatge
Timol	2	alcohol	bany	2h		ambient

Consolidació

Producte	%	Disolvent	Aplicació	Temps	T°C	Assecatge
PVA	2	alcohol	bany	uns segons		ambient

REFERÈNCIES GRÀFIQUES

Nº Gràfic	Suport gràfic	Moment
I 12656	foto digital	inicial
I 12656		inicial
F 12656	foto digital	final
F 12656		final

EMBALATGE

- Bossa polietilè amb tanca
- Caixa hermètica
- Regulador d'humitat
- Suport especial
- Altres

RECOMANACIONS DE CONSERVACIÓ

H.R.

T.Cº

Lux

Altres

OBSERVACIONS

* S'han seguit els tractaments descrits per William Mourey.

REFERÈNCIES BIBLIOGRÀFIQUES

Mourey, W.: La conservation des antiquités métalliques. L.C.R.R.

TRACTAMENT

Efectuat per

Revisat per

Data inici Data final

IDENTIFICACIÓ DE LA PEÇA

Objecte	Material de substrat	Tècnica	Descripció	Mesures	Dades arqueològiques				
moneda	coure	encuny	Anvers: Escut de Castella amb la llegenda " PHILIP V HISPAN REX". Seca de Barcelona. Revers : il·legible.	h. <input type="text"/>	<table border="1"> <thead> <tr> <th>Codi Interv.</th> <th>Denominació intervenció</th> </tr> </thead> <tbody> <tr> <td>005/16</td> <td>Carrer dels Consellers</td> </tr> </tbody> </table>	Codi Interv.	Denominació intervenció	005/16	Carrer dels Consellers
Codi Interv.	Denominació intervenció								
005/16	Carrer dels Consellers								
Tipologia				amp. <input type="text"/>	<table border="1"> <thead> <tr> <th colspan="2">Identificació arqueològica</th> </tr> </thead> <tbody> <tr> <td colspan="2">UE 010</td> </tr> </tbody> </table>	Identificació arqueològica		UE 010	
Identificació arqueològica									
UE 010									
1 Maravèdi	Estrat superficial		llarg. <input type="text"/>						
Cronologia			gruix <input type="text"/>						
FELIP 1718-20			∅ 1,97cm						

ESTAT DE CONSERVACIÓ


Anàlisi visual				Anàlisi físico-química	
alteracions físiques		productes de corrosió		Tipus d'anàlisi	
Estat peça	Tipus alteració	Prod. corrosió	Afectació	<input type="text"/>	
peça completa	brutícia superficial	clorurs	extesa		
Núm fragments	restes terroses	carbonats	extesa		
	desgast				
				Resultats	
				<input type="text"/>	

INTERVENCIIONS ANTERIORS

Intervencions in situ					Laboratori	OBJECTIUS
Acció	Producte	%	Disolvent	Sistema aplicació	<input type="text"/>	<input checked="" type="checkbox"/> Neteja
embalatge	bossa polietilè					<input checked="" type="checkbox"/> Estabilització
						<input checked="" type="checkbox"/> Consolidació
						<input type="checkbox"/> Restauració
						<input checked="" type="checkbox"/> Embalatge
<input type="checkbox"/> Documentació gràfica <input type="checkbox"/> Veure observacions						<input type="text"/>

DOCUMENTACIÓ GRÀFICA

[Més imatges](#)



PROCÉS CONSERVACIÓ-RESTAURACIÓ

Neteja / Tractament químic

Tractament	Objectius	Producte	%	Disolvent	Sistema d'aplicació	Temps	T°C	Test	Valoració
A	eliminació de brut.sup. i prod.corrosió	bisturi, raspalls i llapis de fibra de		alcohol	neteja mecànica			<input type="checkbox"/> positiu	suficient
B	eliminació de clorurs	AMT*						<input type="checkbox"/> positiu	
A	repetició del tractament							<input type="checkbox"/> positiu	
C	comprovació de sals				campana d'humitat	48h		<input checked="" type="checkbox"/> positiu	
A	repetició del tractament							<input type="checkbox"/> positiu	
B	repetició del tractament							<input type="checkbox"/> positiu	
C	repetició del tractament					48h		<input checked="" type="checkbox"/> positiu	
A	repetició del tractament							<input type="checkbox"/> positiu	
C	repetició del tractament					48h		<input type="checkbox"/> positiu	suficient
A	repetició del tractament							<input type="checkbox"/> positiu	
								<input type="checkbox"/> positiu	
								<input type="checkbox"/> positiu	
								<input type="checkbox"/> positiu	
								<input type="checkbox"/> positiu	
								<input type="checkbox"/> positiu	
								<input type="checkbox"/> positiu	
								<input type="checkbox"/> positiu	
								<input type="checkbox"/> positiu	
								<input type="checkbox"/> positiu	
								<input type="checkbox"/> positiu	
								<input type="checkbox"/> positiu	
								<input type="checkbox"/> positiu	
								<input type="checkbox"/> positiu	
								<input type="checkbox"/> positiu	

Restauració

Procediment	Producte	Aplicació
Unió fragments <input type="checkbox"/>		
Reintegració <input type="checkbox"/>		
Acabat superfície <input type="checkbox"/>		
Altres <input type="checkbox"/>		

Inhibició

Producte	%	Disolvent	Aplicació	Temps	T°C	Assecatge
Timol	2	alcohol	bany	2h		ambient

Consolidació

Producte	%	Disolvent	Aplicació	Temps	T°C	Assecatge
PVA	2	alcohol	bany	uns segons		ambient

REFERÈNCIES GRÀFIQUES

Nº Gràfic	Suport gràfic	Moment
I 12657	foto digital	inicial
I 12657a		
F 12657	foto digital	final
F 12657a		

EMBALATGE

- Bossa polietilè amb tanca
- Caixa hermètica
- Regulador d'humitat
- Suport especial
- Altres

RECOMANACIONS DE CONSERVACIÓ

H.R.

T.Cº

Lux

Altres

OBSERVACIONS

* S'han seguit els tractaments descrits per William Mourey.

REFERÈNCIES BIBLIOGRÀFIQUES

Mourey, W.: La conservation des antiquités métalliques. L.C.R.R.

TRACTAMENT

Efectuat per

Revisat per

Data inici Data final

IDENTIFICACIÓ DE LA PEÇA

Objecte	Material de substrat	Tècnica	Descripció	Mesures	Dades arqueològiques								
moneda	coure	encuny	Anvers: Escut de castella amb la llegenda: " PHILIP V .V.D HISPAN REX " Revers: Lleó amb bara i escut entre un cercle de punts i la llegenda:" VTRVMO VIRT PROTEGO ...". Seca de Barcelona	h.									
Tipologia				amp.									
1 maravedí	Estrat superficial			llarg.									
Cronologia				gruix	0,15cm								
1718-20				∅	2,15cm								
					<table border="1"> <thead> <tr> <th>Codi Interv.</th> <th>Denominació intervenció</th> </tr> </thead> <tbody> <tr> <td>005/16</td> <td>Carrer dels Consellers</td> </tr> <tr> <th colspan="2">Identificació arqueològica</th> </tr> <tr> <td colspan="2">UE 010</td> </tr> </tbody> </table>	Codi Interv.	Denominació intervenció	005/16	Carrer dels Consellers	Identificació arqueològica		UE 010	
Codi Interv.	Denominació intervenció												
005/16	Carrer dels Consellers												
Identificació arqueològica													
UE 010													

ESTAT DE CONSERVACIÓ


Anàlisi visual				Anàlisi físico-química	
alteracions físiques		productes de corrosió		Tipus d'anàlisi	
Estat peça	Tipus alteració	Prod. corrosió	Afectació		
peça completa	brutícia superficial	clorurs	extesa		
Núm fragments	terra concrec.	carbonats	extesa	Resultats	
	pèrdua matèria	òxids	puntual		
	desgast				

INTERVENCIIONS ANTERIORS

Intervencions in situ					Laboratori		OBJECTIUS
Acció	Producte	%	Disolvent	Sistema aplicació			<input checked="" type="checkbox"/> Neteja
embalatge	bossa polietilè						<input checked="" type="checkbox"/> Estabilització
							<input checked="" type="checkbox"/> Consolidació
							<input type="checkbox"/> Restauració
							<input checked="" type="checkbox"/> Embalatge
<input type="checkbox"/> Documentació gràfica <input type="checkbox"/> Veure observacions							

DOCUMENTACIÓ GRÀFICA

[Més imatges](#)



IDENTIFICACIÓ DE LA PEÇA

Objecte	Material de substrat	Tècnica	Descripció	Mesures	Dades arqueològiques	
moneda	coure	encuny	Anvers: Escut de Castella amb la llegenda: " PHILIP V . D . G . HISPAN REX " Revers: Lleó coronat amb escut i vara dins d'un cercle de punts i al voltant la llegenda: VTRVMO VIRT PROTEGO 1720"	h.	Codi Interv. 005/16	
Tipologia				amp.		Denominació intervenció Carrer dels Consellers
2 maravedís	Estrat superficial			llarg.	Identificació arqueològica	
Cronologia				gruix	UE 010	
1720				∅	2,3cm	

ESTAT DE CONSERVACIÓ

Anàlisi visual				Anàlisi físico-química	
alteracions físiques		productes de corrosió		Tipus d'anàlisi	
Estat peça	Tipus alteració	Prod. corrosió	Afectació		
peça completa	brutícia superficial	clorurs	extesa		
Núm fragments	sorra concrec.	carbonats	puntual	Resultats	
	desgast				
	pèrdua matèria				

INTERVENCIIONS ANTERIORS

Intervencions in situ					Laboratori	OBJECTIUS
Acció	Producte	%	Disolvent	Sistema aplicació		<input checked="" type="checkbox"/> Neteja <input checked="" type="checkbox"/> Estabilització <input checked="" type="checkbox"/> Consolidació <input type="checkbox"/> Restauració <input checked="" type="checkbox"/> Embalatge
embalatge	bossa polietilè					

Documentació gràfica Veure observacions

DOCUMENTACIÓ GRÀFICA

[Més imatges](#)



PROCÉS CONSERVACIÓ-RESTAURACIÓ

Neteja / Tractament químic

Tractament	Objectius	Producte	%	Disolvent	Sistema d'aplicació	Temps	T°C	Test	Valoració
A	eliminació de brut.sup. i prod.corrosió	bisturí, raspalls i llapis de fibra de		alcohol	neteja mecànica			<input type="checkbox"/> positiu	suficient
B	estobar concrecions	àcid fòrmic	15	aigua dest.	2 banys	5'		<input type="checkbox"/> positiu	suficient
C	neutralització	aigua destil.lada			2 banys	30'		<input type="checkbox"/> positiu	suficient
A								<input type="checkbox"/> positiu	
D	comprovació de clorurs	AMT*						<input type="checkbox"/> positiu	
A								<input type="checkbox"/> positiu	
E	comprovació de sals				campana d'humitat	48h		<input checked="" type="checkbox"/> positiu	
A								<input type="checkbox"/> positiu	
B								<input type="checkbox"/> positiu	
C								<input type="checkbox"/> positiu	
A	repetició del tractament							<input type="checkbox"/> positiu	
D	comprovació de sals				campana d'humitat	48h		<input checked="" type="checkbox"/> positiu	
A								<input type="checkbox"/> positiu	
D					campana d'humitat	48h		<input type="checkbox"/> positiu	suficient
A								<input type="checkbox"/> positiu	
								<input type="checkbox"/> positiu	
								<input type="checkbox"/> positiu	
								<input type="checkbox"/> positiu	
								<input type="checkbox"/> positiu	
								<input type="checkbox"/> positiu	
								<input type="checkbox"/> positiu	
								<input type="checkbox"/> positiu	
								<input type="checkbox"/> positiu	
								<input type="checkbox"/> positiu	
								<input type="checkbox"/> positiu	
								<input type="checkbox"/> positiu	
								<input type="checkbox"/> positiu	
								<input type="checkbox"/> positiu	
								<input type="checkbox"/> positiu	
								<input type="checkbox"/> positiu	

Restauració

Procediment	Producte	Aplicació
Unió fragments <input type="checkbox"/>		
Reintegració <input type="checkbox"/>		
Acabat superfície <input type="checkbox"/>		
Altres <input type="checkbox"/>		

Inhibició

Producte	%	Disolvent	Aplicació	Temps	T°C	Assecatge
Timol	2	alcohol	bany	2h		ambient

Consolidació

Producte	%	Disolvent	Aplicació	Temps	T°C	Assecatge
PVA	2	alcohol	bany	uns segons		ambient

REFERÈNCIES GRÀFIQUES

Nº Gràfic	Suport gràfic	Moment
I 12659	foto digital	inicial
I 12659a		
F 12659	foto digital	final
F 12659a		

EMBALATGE

- Bossa polietilè amb tanca
- Caixa hermètica
- Regulador d'humitat
- Suport especial
- Altres

RECOMANACIONS DE CONSERVACIÓ

H.R.

T.Cº

Lux

Altres

OBSERVACIONS

* S'han seguit els tractaments descrits per William Mourey.

REFERÈNCIES BIBLIOGRÀFIQUES

Mourey, W.: La conservation des antiquités métalliques. L.C.R.R.

TRACTAMENT

Efectuat per

Revisat per

Data inici Data final

IDENTIFICACIÓ DE LA PEÇA

Objecte	Material de substrat	Tècnica	Descripció	Mesures	Dades arqueològiques								
moneda	coure	encuny	Moneda ressellada amb marques a les dues cares. En una sembla intuir-se un IIII. Maravedit?	h. <input type="text"/>	<table border="1"> <thead> <tr> <th>Codi Interv.</th> <th>Denominació intervenció</th> </tr> </thead> <tbody> <tr> <td>005/16</td> <td>Carrer dels Consellers</td> </tr> <tr> <th colspan="2">Identificació arqueològica</th> </tr> <tr> <td colspan="2">UE 010</td> </tr> </tbody> </table>	Codi Interv.	Denominació intervenció	005/16	Carrer dels Consellers	Identificació arqueològica		UE 010	
Codi Interv.	Denominació intervenció												
005/16	Carrer dels Consellers												
Identificació arqueològica													
UE 010													
Tipologia				amp. <input type="text"/>									
	Estrat superficial			llarg. <input type="text"/>									
Cronologia				gruix <input type="text"/>									
				∅ 2,3cm									
				<input type="text"/>									

ESTAT DE CONSERVACIÓ

Anàlisi visual				Anàlisi físico-química	
alteracions físiques		productes de corrosió		Tipus d'anàlisi	
Estat peça	Tipus alteració	Prod. corrosió	Afectació	<input type="text"/>	
peça completa	brutícia superficial	carbonats	extesa		
Núm fragments	sorra concrec.	clorurs	puntual		
<input type="text"/>	desgast	<input type="text"/>	<input type="text"/>		
	forats	<input type="text"/>	<input type="text"/>	Resultats	
	<input type="text"/>	<input type="text"/>	<input type="text"/>	<input type="text"/>	


INTERVENCIIONS ANTERIORS

Intervencions in situ					Laboratori		OBJECTIUS
Acció	Producte	%	Disolvent	Sistema aplicació	<input type="text"/>	<input type="text"/>	<input checked="" type="checkbox"/> Neteja
embalatge	bossa polietilè	<input type="text"/>	<input type="text"/>	<input type="text"/>	<input type="text"/>	<input type="text"/>	<input checked="" type="checkbox"/> Estabilització
<input type="text"/>	<input type="text"/>	<input type="text"/>	<input type="text"/>	<input type="text"/>	<input type="text"/>	<input type="text"/>	<input checked="" type="checkbox"/> Consolidació
<input type="text"/>	<input type="text"/>	<input type="text"/>	<input type="text"/>	<input type="text"/>	<input type="text"/>	<input type="text"/>	<input type="checkbox"/> Restauració
<input type="text"/>	<input type="text"/>	<input type="text"/>	<input type="text"/>	<input type="text"/>	<input type="text"/>	<input type="text"/>	<input checked="" type="checkbox"/> Embalatge
<input type="text"/>	<input type="text"/>	<input type="text"/>	<input type="text"/>	<input type="text"/>	<input type="text"/>	<input type="text"/>	<input type="text"/>

Documentació gràfica Veure observacions

DOCUMENTACIÓ GRÀFICA

[Més imatges](#)



PROCÉS CONSERVACIÓ-RESTAURACIÓ

Neteja / Tractament químic

Tractament	Objectius	Producte	%	Disolvent	Sistema d'aplicació	Temps	T°C	Test	Valoració
A	eliminació de brut.sup. i prod.corrosió	bisturi, raspalls i llapis de fibra de		alcohol	neteja mecànica			<input type="checkbox"/> positiu	suficient
B	eliminació de clorurs	AMT*						<input type="checkbox"/> positiu	
A								<input type="checkbox"/> positiu	
C	comprovació de sals				campana d'humitat	48h		<input checked="" type="checkbox"/> positiu	
A								<input type="checkbox"/> positiu	
B	repetició del tractament 2 vegades							<input type="checkbox"/> positiu	
C						48h		<input checked="" type="checkbox"/> positiu	
A								<input type="checkbox"/> positiu	
D	eliminació de clorurs	B70*						<input type="checkbox"/> positiu	
C								<input type="checkbox"/> positiu	
A								<input type="checkbox"/> positiu	
B	repetició del tractament	AMT*						<input type="checkbox"/> positiu	
C	comprovació de sals				campana d'humitat	48h		<input type="checkbox"/> positiu	suficient
A								<input type="checkbox"/> positiu	suficient
								<input type="checkbox"/> positiu	
								<input type="checkbox"/> positiu	
								<input type="checkbox"/> positiu	
								<input type="checkbox"/> positiu	
								<input type="checkbox"/> positiu	
								<input type="checkbox"/> positiu	
								<input type="checkbox"/> positiu	
								<input type="checkbox"/> positiu	
								<input type="checkbox"/> positiu	
								<input type="checkbox"/> positiu	
								<input type="checkbox"/> positiu	
								<input type="checkbox"/> positiu	
								<input type="checkbox"/> positiu	
								<input type="checkbox"/> positiu	
								<input type="checkbox"/> positiu	
								<input type="checkbox"/> positiu	

Restauració

Procediment	Producte	Aplicació
Unió fragments <input type="checkbox"/>		
Reintegració <input type="checkbox"/>		
Acabat superfície <input type="checkbox"/>		
Altres <input type="checkbox"/>		

Inhibició

Producte	%	Disolvent	Aplicació	Temps	T°C	Assecatge
Timol	2	alcohol	bany	2h		ambient

Consolidació

Producte	%	Disolvent	Aplicació	Temps	T°C	Assecatge
PVA	2	alcohol	bany	uns segons		ambient

REFERÈNCIES GRÀFIQUES

Nº Gràfic	Suport gràfic	Moment
I 12660	foto digital	inicial
I 12660a		
F 12660	foto digital	final
F 12660		final

EMBALATGE

- Bossa polietilè amb tanca
- Caixa hermètica
- Regulador d'humitat
- Suport especial
- Altres

RECOMANACIONS DE CONSERVACIÓ

H.R.	entorn el 30%
T.Cº	18 - 20 °C
Lux	inferior a 50 lux
Altres	<input type="text"/>

OBSERVACIONS

* S'han seguit els tractaments descrits per William Mourey.

REFERÈNCIES BIBLIOGRÀFIQUES

Mourey, W.: La conservation des antiquités métalliques. L.C.R.R.

TRACTAMENT

Efectuat per: I.Parra/D.Iglesias (CRAT)
 Revisat per: Montserrat Pugès
 Data inici: 24/02/2016 | Data final: 05/05/2016

UE	2	Nº inventar	Sèrie	Moderna	Entitat geopolític	Espanya
Autoritat emissor	Felip IV		Seca	Barcelona	Status	Oficial
Material	Coure	Nominal	1 ardit	Cronologia	1632-1635	Pes (gr) 0

Anvers

Llegenda	A-R
Tipus	bust de Felip IV mirant a l'esquerra
Marques posteriors	
Marques secundaries	
Ref. fotogràfica	12652

Revers

Llegenda	[BARCINO] CIVI 163 [?]
Tipus	escut de Barcelona
Marques posteriors	
Marques secundaries	
Ref. fotogràfica	12652

Bibliografia - CALICÓ, F.; CALICÓ, X.; TRIGO, J. (1998): "Numismática española (1474-1998)"
Barcelona.

Ref: Felipe IV. Pàg. 292. Tipus. 182.

Observacions Diàmetre: 1,7 cm.

UE	3	Nº inventar	Sèrie	Moderna	Entitat geopolític	Catalunya
Autoritat emissor	Arxiduc Carles		Seca	Barcelona	Status	Oficial
Material	Coure	Nominal	1 ardit	Cronologia	1700-1711	Pes (gr) 0

Anvers

Llegenda	[DI-ANNO-17??]
Tipus	cercle amb escut de Barcelona
Marques posteriors	
Marques secundaries	
Ref. fotogràfica	12653

Revers

Llegenda	No té inscripció
Tipus	cercle al mig
Marques posteriors	
Marques secundaries	
Ref. fotogràfica	12653

Bibliografia - CALICÓ, F.; CALICÓ, X.; TRIGO, J. (1998): "Numismática española (1474-1998)"
Barcelona.

Ref: Carlos III (Austria). Pàg. 431. Tipus. 9.

Observacions Diàmetre: 1,7 cm.

UE	10 N ^o inventar	Sèrie	Moderna	Entitat geopolític	Catalunya
Autoritat emissor	Lluís XIII de França	Seca	Vic	Status	Oficial
Material	Coure	Nominal	1 diner	Cronologia	1643
				Pes (gr)	0

Anvers

Llegenda	+LV [DV.D.G.]
Tipus	bust de Lluís XIII mirant a la dreta
Marques posteriors	
Marques secundaries	
Ref. fotogràfica	12655

Revers

Llegenda	[CIVITAS·VICEN 1643]
Tipus	escut de Vic
Marques posteriors	
Marques secundaries	
Ref. fotogràfica	12655

Bibliografia - CALICÓ, F.; CALICÓ, X.; TRIGO, J. (1998): "Numismática española (1474-1998)"
 Barcelona.

Ref: Levantamiento de Cataluña. Pàg. 327. Tipus. 90. Núm. 194.

Observacions Diàmetre: 1,6 cm.

UE	10 N ^o inventar	Sèrie	Moderna	Entitat geopolític	Espanya
Autoritat emissor	Felip IV	Seca	Castellana	Status	Oficial
Material	Coure	Nominal	4 maravedisos?	Cronologia	1654-1665
				Pes (gr)	0

Anvers

Llegenda	il·legible
Tipus	
Marques posteriors	un repicat en forma de V
Marques secundaries	
Ref. fotogràfica	12660

Revers

Llegenda	il·legible
Tipus	
Marques posteriors	un repicat en forma de III o IIII
Marques secundaries	
Ref. fotogràfica	12660

Bibliografia - CALICÓ, F.; CALICÓ, X.; TRIGO, J. (1998): "Numismática española (1474-1998)"
 Barcelona.

Ref: Felipe IV. Pàg. 308. Resellos (1636-1659).

Observacions Durant el regnat de Felip IV, a partir de 1636 es comença a fer un reseguiment d'antigues monedes castellaneg degut a l'inflació provocada per la guerra amb França. Les d'aquest tipus de segell, són fetes a partir de 1654 en moneda anul·lada a partir de 1652. Aquí arriben mitjançant els soldats castellaneg durant la guerra dels Segadors.

Diàmetre: 2,3 cm.

UE	10 N ^o inventar	Sèrie	Moderna	Entitat geopolític	Espanya
Autoritat emissor	Felip V	Seca	Barcelona	Status	Oficial
Material	Coure	Nominal	2 maravedisos	Cronologia	1720
				Pes (gr)	0

Anvers

Llegenda	PHILIP.V.D.G.HISPAN.REX
Tipus	escut de Castella i Lleó, a sota les flors de lis
Marques posteriors	
Marques secundaries	
Ref. fotogràfica	12659

Revers

Llegenda	+1720+VTRVMQ.VIRT.PROTEGO
Tipus	Lleó sobre globus terraqui amb espases
Marques posteriors	
Marques secundaries	
Ref. fotogràfica	12659

Bibliografia - CALICÓ, F.; CALICÓ, X.; TRIGO, J. (1998): "Numismática española (1474-1998)"
Barcelona.

Ref: Felipe V. Pàg. 422. Tipus. 235. Núm. 1658.

Observacions Diàmetre: 2,3 cm.

UE	10 N ^o inventar	Sèrie	Moderna	Entitat geopolític	Espanya
Autoritat emissor	Felip V	Seca	Barcelona	Status	Oficial
Material	Coure	Nominal	1 maravedí	Cronologia	1718-1720
				Pes (gr)	0

Anvers

Llegenda	[PHI] LIP.V.D.G.[HISPAN.REX]
Tipus	escut de Castella i Lleó, a sota les flors de lis
Marques posteriors	
Marques secundaries	
Ref. fotogràfica	12658

Revers

Llegenda	[+17??+VTR] VMQ.VIRT.PROTEGO
Tipus	Lleó sobre globus terraqui amb espases
Marques posteriors	
Marques secundaries	
Ref. fotogràfica	12658

Bibliografia - CALICÓ, F.; CALICÓ, X.; TRIGO, J. (1998): "Numismática española (1474-1998)"
Barcelona.

Ref: Felipe V. Pàg. 422. Tipus. 236. Núm. 1659-1660.

Observacions Diàmetre: 2,1 cm.

UE	10 N ^o inventar	Sèrie	Moderna	Entitat geopolític	Espanya
Autoritat emissor	Felip V	Seca	Barcelona	Status	Oficial
Material	Coure	Nominal	1 maravedí	Cronologia	1718-1720
				Pes (gr)	0

Anvers

Llegenda	[PHILIP.] V.D.G.HISPAN.REX
Tipus	escut de Castella i Lleó, a sota les flors de lis
Marques posteriors	
Marques secundaries	
Ref. fotogràfica	12657

Revers

Llegenda	[+17??+VTRVMQ.VIRT.PROTEGO]
Tipus	Lleó sobre globus terraqui amb espases
Marques posteriors	
Marques secundaries	
Ref. fotogràfica	12657

Bibliografia - CALICÓ, F.; CALICÓ, X.; TRIGO, J. (1998): "Numismática española (1474-1998)"
Barcelona.

Ref: Felipe V. Pàg. 422. Tipus. 236. Núm. 1659-1660.

Observacions Diàmetre: 1,9 cm.

UE	10 N ^o inventar	Sèrie	Moderna	Entitat geopolític	Catalunya
Autoritat emissor	Arxiduc Carles	Seca	Barcelona	Status	Oficial
Material	Coure	Nominal	1 ardit	Cronologia	1700-1711
				Pes (gr)	0

Anvers

Llegenda	[DI ANNO 17??]
Tipus	cercle amb l'escut de Barcelona
Marques posteriors	
Marques secundaries	
Ref. fotogràfica	12656

Revers

Llegenda	No té llegenda
Tipus	cercle al mig
Marques posteriors	
Marques secundaries	
Ref. fotogràfica	12656

Bibliografia - CALICÓ, F.; CALICÓ, X.; TRIGO, J. (1998): "Numismática española (1474-1998)"
Barcelona.

Ref: Carlos III (Austria). Pàg. 431. Tipus. 9.


Observacions Diàmetre: 1,8 cm.

Annex 3


Làmines de material arqueològic



1



2




3



4

Làmina 1

- 1.-UE05-1: Forma indeterminada. Terra Sigil·lada Africana D. S.VdC. Øindeterminat.
- 2.-UE54-1: Vora. Comuna oxidada romana. Øindeterminat.
- 3.-UE54-2: Hayes 61. Terra Sigil·lada Africana D. Øindeterminat.
- 4.-UE02-1: Escudella de fireta decorada en blau.Segle XVII. 3'4cm Ø



Làmina 2

1.UE13-1: Fragment de pedra de molí reaprofitat com a capçalera de tomba per abocar les libacions. Època romana.



Annex 4

Estudi antropològic

Motius de la intervenció

La troballa de restes antropològiques durant la intervenció arqueològica preventiva al carrer dels Consellers, 2 (Barcelona, Barcelonès), motivà la necessària intervenció en camp per part d'un tècnic/a arqueoantropòleg / -òloga a fi i efecte de procedir a la seva excavació i documentació antropològica detallada. L'objectiu de la intervenció arqueoantropològica residí en la realització d'una documentació antropològica de camp exhaustiva, descriptiva i fotogràfica, per tal de maximitzar la informació i assegurar la qualitat dels estudis antropològics de laboratori. Aquests han estat realitzats amb posterioritat als laboratoris del Museu d'Història de Barcelona (MUHBA).

La intervenció arqueològica preventiva fou dirigida per l'arqueòloga Adriana Vilardell, de l'empresa ABANS Serveis Culturals s.l. Les tasques arqueoantropològiques foren realitzades per l'equip de l'excavació sota la supervisió de l'arqueoantropòloga Paz Balaguer de l'empresa ABANS Serveis Culturals s.l. El present estudi antropològic ha estat realitzat per l'arqueoantropòloga Marta Merino de l'empresa ABANS Serveis Culturals s.l.

Material

El material d'aquest estudi correspon a sis individus trobats durant els treballs d'excavació en el carrer dels Consellers, 2 de Barcelona, codi 018/16. Els individus van ser excavats amb guants de vinil per tal de no contaminar-los per posteriors estudis i amb les fitxes de camp corresponents.

Es van documentar quatre individus inhumats en fossa simple, un individu inhumat en una cista i un sisè identificat al laboratori, corresponent a la UE 56.

Les restes antròpiques es van dipositar en caixes, amb les mostres que s'havien recollit, per tal que arribessin en les millors condicions al laboratori.

Metodologia

L'estudi antropològic es va iniciar amb l'arribada dels ossos al laboratori. Les restes es van individualitzar en una caixa, amb les diferents parts anatòmiques separades en bosses segons l'element esquelètic. En el laboratori es van iniciar els treballs amb una neteja acurada, identificació i reconstrucció de les mostres obtingudes. La neteja de les restes es va realitzar en sec i amb l'ús de raspalls i pinzells tous o punxons, seguint el procediment habitual. Per extreure el sediment adherit als ossos s'utilitzà aigua en els cassos que era estrictament necessaris, com fou en les restes dels cranis. En aquests cassos, un cop nets els ossos, es van deixar assecar a temperatura ambient, a l'ombra i sense contacte directe amb cap font de calor per tal d'evitar el seu deteriorament.

Un cop nets els ossos es va dur a terme la reconstrucció d'aquells que es trobaven fragmentats. La reconstrucció es va fer amb cinta de pintor per tal de no deixar residus d'adhesius en els ossos i un tipus d'adhesiu que, en cas que fos necessari, es pot extreure amb dissolvent tipus acetona. Posteriorment es va procedir a l'atribució anatòmica i individualització de les restes.

L'anàlisi antropològic va consistir en el càlcul del grau de preservació de l'esquelet a partir dels índex de preservació, l'estimació de l'edat, el sexe sempre que fos possible, com també, la descripció dels caràcters no mètrics i el diagnòstic de les patologies òssies i dentals. També es va realitzar l'anàlisi mètric dels elements ossis a partir de les dimensions utilitzades clàssicament, el qual ens permet conèixer la tipologia i l'estatura dels individus.

Preservació

Per fer-nos una idea sobre l'estat de les restes i el tipus d'informació que d'aquestes se'n podria extreure s'ha calculat el grau de preservació dels esquelets individualitzats. És important conèixer aquest valor ja que ens permet valorar la qualitat i quantitat d'informació que se'n podrà determinar. Pel càlcul del grau de preservació esquelètica s'ha utilitzat l'índex de preservació (Figura 1) expressat per Walker et. al. (1988) i modificat per Alesan et al. (1990).

$$IP_n(x) = \frac{\text{Nombre d'ossos presents}}{\text{Nombre d'ossos considerats [n(x)]}} \times 100$$

On n(x) pot ser:
 n(1)= 12 (ossos llargs)
 n(2)= 19 (ossos llargs + cintures)
 n(3)= 22 (tots els anteriors més crani, maxil·lar i mandíbula)

Figura 1: Fórmula de càlcul de l'índex de preservació.

Consisteix en el càlcul de tres índexs referits a una agrupació òssia determinada: ossos llargs (IP1), ossos llargs més cintures pèlviques i escapulars (IP2) i finalment, un índex global (IP3) que inclou tots els ossos anteriors més el crani. De tota manera, però, aquests índexs només tenen utilitat per saber el nombre d'ossos conservats i no fan referència a l'estat físic de l'os.

Tafonomia i ritual funerari

A partir de la informació recollida durant l'estudi en el laboratori, així com l'extreta de la informació de camp obtinguda per l'arqueòloga directora i de les fotografies fetes durant l'excavació, s'ha descrit la seva relació en l'espai.

Estimació de l'edat

En aquest cas s'ha procedit a determinar l'edat a partir de l'estat de fusió epifisària, per a individus en fase de creixement i criteris maduració òssia i degeneració, per als adults.

Un individu es considera que és subadult quan encara està dins el període de creixement. Per a una estimació acurada de l'edat s'han utilitzat tots els elements esquelètics possibles que permeten el diagnòstic, prioritzant aquells criteris més fiables segons les característiques de l'etapa de desenvolupament a la que pertany l'individu. Al tractar-se d'individus subadults, s'han considerat cinc possibles categories d'edat: perinatals (36-40 setmanes de gestació), nadons (1-12 mesos), infantil I (1-6 anys), infantil II (7-12 anys) i juvenil (13-20 anys).

S'han seguit les recomanacions de Ferembach et al. (1980) i els criteris descrits per Krogman i Iscan (1986) pels individus subadults. Concretament, en infantils fins a 12 anys, s'ha prioritzat el criteri de desenvolupament dental: erupció de les peces i grau de maduració de la dentició, seguint els esquemes de Crétot (1978) i d' Ubelaker (1989). Com a criteris secundaris, la longitud diafisària màxima dels ossos llargs, el creixement de l'os coxal, de l'escàpula (Alduc-Le Bagouse, 1988; Stloukal i Hanáková, 1978; Rissech et al., 2003, 2008; Rissech i Malgosa, 2005, 2007; Rissech i Black, 2007; Rissech et al., 2012, 2013a, 2013b; López-Costas et al., 2013) i el desenvolupament de la placa timpànica del temporal (Weaver, 1979).

En els esquelets pertanyents a l'etapa juvenil (edat superior als 12 anys) s'ha donat preferència al criteri esquelètic basat en el grau d'ossificació i unió epifisària dels ossos llargs (Brothwell, 1987; Ferembach et al., 1980; Krogman i Iscan, 1986), però també la longitud diafisària màxima dels ossos llargs, el creixement de l'os coxal i de l'escàpula citats anteriorment.

Es consideren adults aquells individus que han finalitzat el període de creixement i maduració òssia i inicien l'etapa de degeneració esquelètica. Els trets més utilitzats per determinar la pertinença a l'etapa adulta són el tancament de la sincondrosi esfenobasilar, l'inici del desgast de les peces dentals i la desaparició de les línies epifisàries. Fins els trenta anys es prioritzen els canvis morfològics de la símfisi púbica segons els mètodes de Todd, McKern i Stewart, així com els de Gilbert i McKern (Krogman i Iscan, 1986) i en els individus madurs es dona més importància als canvis de la superfície auricular de l'ílium descrits per Lovejoy et al. (1985) i els de l'acetàbul descrits per Rissech et al. (2006, 2007). Secundàriament també s'utilitzen tècniques addicionals com els canvis morfològics en l'extrem esternal (Iscan et al., 1984; Krogman i Iscan, 1986), desgast de les peces dentals (Brothwell 1987) i el grau de sinostosi de les sutures cranials (Masset, 1982).

Estimació del sexe

La determinació del sexe es realitza seguint, com a criteris principals, les característiques morfològiques del crani, mandíbula i especialment les de l'os coxal (Ferembach et al., 1980; Rissech i Malgosa, 1991; Rissech i Malgosa, 1997). Encara que en aquest cas, a causa de la fragmentació de les restes, s'ha prioritzat les característiques mètriques dels ossos llargs, a partir de les fórmules discriminants definides per Alemán et al. (1997) i els criteris clàssics de robustesa, grandària i relleus musculars dels ossos postcranials de Martin i Saller (1957) i d'Olivier (1960).

Antropometria

Per a l'anàlisi morfomètric i antropomètric s'han utilitzat les mesures osteomètriques clàssiques utilitzades en Antropologia Biològica (Martin i Saller, 1957; Krogman i Iscan, 1986; Olivier, 1960; Pospíšil, 1965). A partir de les mesures obtingudes s'han calculat els índexs esquelètics per tal de descriure la forma i la mida dels ossos. El càlcul de l'estatura s'ha realitzat a partir de les fórmules de Pearson (citada en Olivier, 1960), atenent a l'origen mediterrani de les restes estudiades.

Paleopatologies

Per la determinació i estudi de les patologies, primerament s'ha realitzat l'observació macroscòpica de les restes, per arribar així al diagnòstic de les possibles malalties que va patir l'individu al llarg de la seva vida. Les patologies òssies que es diagnostiquen amb més freqüència en restes antigues són les de tipus congènit, inflamatori, traumatismes, tumors, lesions

degeneratives i aquelles causades per deficiències nutricionals (Campillo, 2001; Aufderheie i Rodríguez-Martin, 1998). També s'analitzen altres aspectes patològics relacionats amb indicadors d'estrès muscular (presència d'entesopaties o indicadors musculoesquelètics) que poden servir per conèixer el tipus de vida dels individus (Kennedy, 1989; Capasso, 1998). En aquest estudi també s'ha analitzat el patró de les fractures dels ossos seguint les indicacions de Spitz i Fisher (1993), Etxeberria et al. (1993) i Etxeberria (2003).

Les patologies orals estudiades ha estat les següents: càries, retrocés alveolar i fistules. També s'han considerat aquelles alteracions que poden ser conseqüència d'una patologia oral con les pèrdues dentàries *antemortem* i les pèrdues dental *postmortem*. Finalment, s'ha inclòs indicadors d'estrès ambiental com les hipoplàsies, la presència o absència de la tosca dentària i el desgast dental.

Per tal de facilitar la recollida de dades referides a les peces dentals s'ha utilitzat la fitxa dental (Figura 2) desenvolupada per Chimenos et al. (1999).

A més a més s'han documentat aquelles variables morfològiques discretes, caràcters no mètrics observats tant en l'esquelet cranial (Hauser i DeStefano, 1989) com en el postcranial (Brothwell, 1987). Els caràcters morfològics discrets o epigenètics tenen un component genètic important i per tant, són útils per establir relacions familiars o poblacionals.

°Legenda de l'estudi dental:

DRETA											ESQUERRA							
18	17	16	15	14	13	12	11	21	22	23	24	25	26	27	28			
M3	M2	M1	Pm2	Pm1	C	I2	I1	I1	I2	C	Pm1	Pm2	M1	M2	M3			

48	47	46	45	44	43	42	41	31	32	33	34	35	36	37	38
M3	M2	M1	Pm2	Pm1	C	I2	I1	I1	I2	C	Pm1	Pm2	M1	M2	M3

Estat dentari:	0= no observable 1= in situ 2= peça aïllada 3= pèrdua ante mortem 4= pèrdua post mortem 5= no erupcionada, visible	Estat alveolar:	1= alvèol absent 2= alvèol present 3= alvèol reabsorbit
Càries:	0= no observable 1= absència 2= oclusal 3= corona 4= LAC 5= arel 6= altres valors	Grau:	a= esmalt/ciment b= dentina c= polpa
Retrocés:	0= no observable 1= absència (<3 mm) 2= 3-6 mm 3= > 6 mm	Càlcul:	0= no observable 1= absència 2= presència
Fistules:	0= no observable 1= absència 2= presència	Desgast:	0= no observable 1= graus 1 i 2 2= graus 2+ i 3+ 3= graus 4 i 4+ 4= graus > 5
Hipoplàsies:	0= no observable 1= absència 2= presència	Tipologia :	a= línia b= banda c= pou d= canvi de coloració e= altres

Figura 2: Fitxa dental desenvolupada per Chimenos et al. (1999), emprada a la recollida de dades dentals d'aquest estudi.

El jaciment de carrer dels Consellers, 2.

Tot i la presència de 6 enterraments en el jaciment, no podem parlar pròpiament de necròpolis ja que les inhumacions es troben força aïllades i relativament allunyades entre elles. No es percep arqueològicament cap organització ni intenció de definir un espai funerari que integri aquests enterraments. L'escàs nombre d'enterraments i aquesta aparent manca de relació entre ells no permet, per tant, realitzar un estudi poblacional de conjunt. Ens remetem a les fitxes individuals (veure *infra*) per a l'estudi individualitzat de tots i cadascun dels individus.

Resultats

UE 14 (UF 01)

A continuació es detallen les dades corresponents a la UF 01. Es tracta d'un individu masculí d'entre 30 i 35 anys i una alçada aproximada de 1,21m, en un bon estat de conservació, que es reflexa en un IP_3 d'un 98% (Figura 3).



Estat de conservació:

- $IP_1 = 100\%$
- $IP_2 = 100\%$
- $IP_3 = 98\%$

Figura 3: Fotografia al Laboratori de l'individu de la UF 01.

-Tafonomia i ritual funerari

Aquest enterrament correspon a una inhumació primària individual en decúbit supí amb una orientació del cos SW-NE (veure figura 4).



Figura 4: Fotografia de camp de l'individu de la UF 01.

Aquest es va documentar en una cista assenyalada amb una coberta elaborada per tegulae a doble vessant. Durant el procés d'excavació es va veure que aquest individu es trobava inhumat inicialment en un espai buit, que quan va quedar malmesa la coberta, es va anar colmatant. Pel que fa al propi individu, devia de ser inhumat amb alguna mena d'element, que no s'ha conservat, i que fa que el cap romangués en la posició en la qual es va trobar.

-Antropometria

La morfologia i les dimensions mètriques dels diferents ossos que componen l'esquelet tenen com a elements causals tant el propi factor genètic com les activitats i requeriments físics exercits al llarg de la vida de cada individu, així com el règim alimentari al que s'ha tingut accés. A les taules següents es detallen les mesures cranials, postcranials i dentals de l'individu.

FÈMUR	D	E	HÚMER	D	E
perímetre a la meitat	92	93	perímetre mínim	67	65
perímetre subtrocantèric	111	104	Perímetre a la meitat	73	70
diàmetre anteroposterior subtrocantèric	41	32	diàmetre mínim a la meitat	22	19
diàmetre transversal subtrocantèric	30	28	diàmetre màxim a la meitat	25	24
diàmetre anteroposterior a la meitat	31	32	CLAVÍCULA		
diàmetre transversal a la meitat	26	27	Perímetre a la meitat	40	-
TIBIA			RADI		
longitud màxima	-	401	perímetre mínim		45
longitud fisiològica	-	321	Perímetre a la meitat		47
perímetre mínim	85	81	Diàmetre màxim a la meitat		12
perímetre a la meitat	90	90	diàmetre màxim a la meitat		17
diàmetre antero-posterior forat nutrici	36	39	amplada epífisi inferior		34
diàmetre transversal forat nutrici	28	26	perímetre a la tuberositat radial		58
diàmetre antero-posterior a la meitat	32	32	CÚBIT		
diàmetre transversal a la meitat	26	26	Longitud Màx.	-	288
perímetre al forat nutrici	100	102	Longitud fisiològica	-	257
amplada epífisi superior	-	82	Perímetre mín.	40	39
amplada epífisi distal	52	-	Perímetre a la meitat	55	53
PERONÉ			Diàmetre mín. a la meitat	14	14
Perímetre mín.	38	39	Diàmetre màx. a la meitat	19	19
Amplada epífisi distal	26	26	diàmetre antero-posterior osca radial	-	34
RÒTULA			Amplada epífisi inferior	23	21
Amplada Màx.	48	48			
Alt. Màx.	45	45			
Gruix màx.	22	20			
ASTRÀGAL					
Amplada	46	45			
Longitud	60	61			
Altura	28	31			
CALCANI					
longitud màxima	80	81			
altura mínima	23	26			
amplada posterior	32	32			
amplada mitjana	-	34			

Taula 1: Mesures postcranials de la UF 01. Mides en mm.

MAXILAR SUPERIOR	18	17	16	15	14	13	12	11	21	22	23	24	25	26	27	28
estat dentari	-	-	-	-	1	1	-	2	2	1	1	1	1	1	2	1
Estat alveolar	-	-	-	-	2	2	-	1	2	2	2	2	2	1	2	2
càries + grau	-	-	-	-	3	1	-	1	1	1	1	1	3	3	1	1
retrocés alveolar	-	-	-	-	1	1	-	0	0	1	1	2	2	1	0	1
càlcul	-	-	-	-	1	1	-	2	2	2	1	1	1	1	2	2
fístules	-	-	-	-	1	1	-	1	1	1	1	1	1	1	1	1
desgast	-	-	-	-	3	3	-	3	3	3	3	4	4	4	3	3
Hipoplàsia+tipologia	-	-	-	-	1	1	-	1	1	1	1	1	1	1	1	1
diàm. M-D	-	-	-	-	6	7	-	7	6	6	7	6	7	12	6	6
diàm. V-L	-	-	-	-	9	9	-	6	7	6	7	8	8	10	7	6

MAXILAR INFERIOR	48	47	46	45	44	43	42	41	31	32	33	34	35	36	37	38
estat dentari	-	1	1	-	-	-	-	-	-	-	1	1	1	1	1	2
Estat alveolar	-	2	2	-	-	-	-	-	-	-	2	2	2	2	2	2
càries + grau	-	3	1	-	-	-	-	-	-	-	1	1	1	1	1	1
retrocés alveolar	-	1	1	-	-	-	-	-	-	-	1	1	1	1	1	1
càlcul	-	2	2	-	-	-	-	-	-	-	1	2	2	1	2	2
fístules	-	1	1	-	-	-	-	-	-	-	1	1	1	1	1	0
desgast	-	1	2	-	-	-	-	-	-	-	1	1	1	3	2	1
Hipoplàsia+tipologia	-	1	1	-	-	-	-	-	-	-	1	1	1	1	1	1
diàm. M-D	-	10	11	-	-	-	-	-	-	-	7	8	7	11	12	11
diàm. V-L	-	10	10	-	-	-	-	-	-	-	8	8	8	10	10	10

Taula 2. Mesures i informació dental de la UF 1. Mides en mm.

-Patologies

A nivell postcranial s'han pogut observar algunes patologies. Al cap del cúbit dret s'observa una excreixença óssia produïda pels músculs flexors del colze (Figura 5). Aquesta es pot observar en forma d'osteofits, en aquest cas, un reforç que genera el propi ós causa per un moviment repetitiu i que malmet la careta articular del cúbit.



Figura 5: Esquerre: cúbit dret on s'observa la enthesopatia; Dreta: dibuix on es representa els músculs flexors del colze i l'avantbraç.

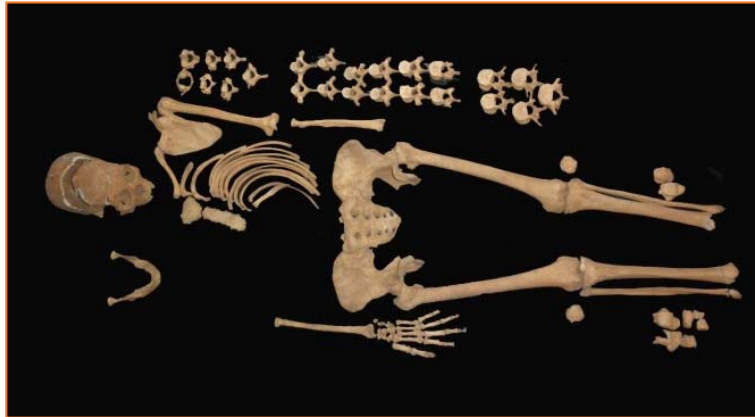
Pel que fa a ambdues rotules, s'han pogut observar unes espícules situades a la part superior anterior de l'ós (Figura 6). Aquestes són produïdes per la inserció muscular del lligament rotulià i el múscul recta anterior o quadríceps. Aquesta musculatura es l'encarregada de l'extensió del genoll. Aquest tipus de patologia l'acostumen a presentar persones que caminen durant llargs períodes del temps per zones abruptes o persones que aixequen gran quantitat de pes (Fernández, MA 2008).



Figura 6: Esquerre, ròtula esquerra, on es troben senyalades les enthesopaties; dreta, ròtula dreta on es troben senyalades les espícules.

UE 59 (UF 02)

A continuació es detallen les dades corresponents a la UF 02. Es tracta d'un individu femení d'entre 20 i 25 anys i una alçada aproximada 1,25m., en un bon estat de conservació que es reflexa en un 77% (Figura 7).



Estat de conservació:

- $IP_1 = 75\%$
- $IP_2 = 73\%$
- $IP_3 = 77\%$

Figura 7: Fotografia al Laboratori de l'individu de la UF 02.

Tafonomia i ritual funerari

Aquest enterrament correspon a una inhumació primària individual en decúbit supí amb una orientació del cos NW-SE (veure figura 8).

Aquest individu es va documentar a l'interior d'una fossa simple sense senyalització ni coberta de cap mena. Tampoc es va documentar aixovar relacionat amb l'individu a l'interior de la fossa.

A causa de la situació d'aquest individu i a les característiques de la obra, no es va poder fer la extracció del cos sencer. La part corresponent a la part dreta del tòrax i al braç i avantbraç drets romanen *in situ*, ja que es troben sota un dels límits de la finca.

Pel que fa a la posició de l'individu cal remarcar que aquest té les cames creuades a la alçada dels turmells, juntament amb la posició de l'individu sembla indicar que aquest hauria estat inhumat amb alguna mena de mortalla que no s'ha conservat.



Figura 8. Fotografia de camp de l'individu de la UF 02.

-Antropometria

La morfologia i les dimensions mètriques dels diferents ossos que componen l'esquelet tenen com a elements causals tant el propi factor genètic com les activitats i requeriments físics exercits al llarg de la vida de cada individu, així com el règim alimentari al que s'ha tingut accés. A les taules següents es detallen les mesures cranials, postcranials i dentals de l'individu.

	CRANI		
longitud màxima (g-op)	187	amplada interorbitària (mf-mf)	19
amplada màxima (eu-eu)	131	amplada biorbitària (ek-ek)	98
amplada frontal mínima (ft-ft)	97	altura nasal (n-ns)	31
amplada frontal màxima (eo-eo)	98	amplada nasal	24
amplada biastèrica (ast-ast)	110	longitud maxil·lo-alveolar	55
altura basio-bregmàtica (ba-b)	124	amplada maxil·lo-alveolar	64
longitud po-ast (D)	34	longitud paladar (ol-st)	52
longitud po-ast (E)	35	amplada paladar	42
altura auricular (po-b) (D)	77	amplada bicondília (kdl-kdl)	122
altura auricular (po-b) (E)	76	amplada bigoníaca (go-go)	85
altura de la volta	138	altura branca mandibular (D)	63
longitud forat occipital	36	altura branca mandibular (E)	64
amplada forat occipital	32	amplada branca mandibular (D)	37
arc transversal (po-po)	135	amplada branca mandibular (E)	37
arc sagital total (n-o)	141	longitud mandíbula	106
arc sagital frontal (n-b)	96	altura símfisi mandibular	31
arc sagital parietal (b-l)	176	amplada símfisi mandibular	15
arc sagital occipital (l-o)	58	altura a nivell forat mentonià (D)	32
arc sagital escama occipital (l-i)	58	altura a nivell forat mentonià (E)	29
altura de la mastoide (D)	22	amplada a nivell forat mentonià (D)	14
altura de la mastoide (E)	25	amplada a nivell forat mentonià (E)	13
Amplada de la cara (zy-zy)	108	altura M1 (D)	28
altura total de la cara (n-gn)	119	amplada M1 (D)	15
altura total de la cara superior (n-pr)	73	amplada M1 (E)	14
amplada de l'òrbita (mf-ek) (D)	40	altura M2-M3 (D)	29
amplada de l'òrbita (mf-ek) (E)	39	altura M2-M3 (E)	26
altura de l'òrbita (D)	35	amplada M2-M3 (D)	17
altura de l'òrbita (E)	35	amplada M2-M3 (E)	18

Taula 3: Mesures cranials de la UF 2. Mides en mm.

FÈMUR	D	E	HÚMER	D	E
longitud màxima	429	426	Longitud màx.	-	309
longitud fisiològica	427	424	Longitud fisiològica	-	306
perímetre a la meitat	92	91	perímetre mínim	-	63
perímetre subtrocantèric	102	100	Perímetre a la meitat	-	67
diàmetre vertical del cap	46	46	diàmetre mínim a la meitat	-	18
diàmetre transversal del cap	46	45	diàmetre màxim a la meitat	-	22
perímetre del cap	142	144	amplada de la epífisi inferior	-	57
diàmetre anteroposterior subtrocantèric	32	27	Diàmetre trans. Cap	-	43
diàmetre transversal subtrocantèric	33	32	Diàmetre vert. cap	-	39
diàmetre anteroposterior a la meitat	27	27	RADI		
diàmetre transversal a la meitat	30	30	longitud màxima	231	229
Amplada De l'epífisi inferior	72	74	longitud fisiològica	224	224
TÍBIA			perímetre mínim	40	40
longitud fisiològica	359	354	Perímetre a la meitat	44	45
perímetre mínim	80	80	diàmetre mínim a la meitat	11	11
perímetre a la meitat	86	84	diàmetre màxim a la meitat	17	17
diàmetre antero-posterior forat nutrici	37	35	amplada epífisi inferior	33	31
diàmetre transversal forat nutrici	26	31	perímetre a la tuberositat radial	48	50
diàmetre antero-posterior a la meitat	30	30	perímetre al cap	70	70
diàmetre transversal a la meitat	22	23	ESCÀPULA		
perímetre al forat nutrici	97	97	Amplada total	-	155
amplada epífisi superior	73	73	Amplada màx.	-	101
PERONÉ			Longitud de l'espina	-	128
Longitud Màx.	-	354	Amplada màx. Cavitat glenoïdea	-	26
Perímetre mín.	41	44	Alt. Màx. Cavitat glenoïdea	-	34
Amplada epífisi distal	-	26	Longitud línia infraespinosa	-	96
RÒTULA			Amplada epífisi acromial	-	-
Amplada Màx.	45	45	SACRE		
Alt. Màx.	40	39	Amplada de la base (B)	50	
Gruix màx.	20	20	Amplada ala (W)	38	
ASTRÀGAL			Alt. Màx.	128	
Amplada	42	41	Amplada Màx.	126	
Longitud	55	53	Longitud línia supraespinosa	15	
Altura	27	27	COXAL		
ESTÈRNUM			Alt. Max.	213	210
Longitud manubri (M)	65		Amplada màx. ili	161	159
Longitud del cos (B)	109		amplada cotilociàtica	33	33
Amplada a nivell S1	29		diàmetre acetabular	48	49
Amplada a nivell S2	32		longitud isqui Novotny	91	99
CLAVÍCULA			Longitud isqui PA	69	81
Longitud màx.	-	142	Longitud ili des del PA	137	135
Perímetre a la meitat	-	32	Longitud del pubis Novotny	119	119
Amplada epífisi acromial	-	28	Longitud del pubis des del PA	96	95
			amplada escotadura ciàtica	39	40

Taula 4. Mesures postcranials de la UF 2. Mides en mm.

MAXILAR SUPERIOR	18	17	16	15	14	13	12	11	21	22	23	24	25	26	27	28
estat dentari	1	1	1	1	1	1	1	4	4	1	1	1	1	1	1	3
Estat alveolar	2	2	2	2	2	2	2	2	2	2	2	2	2	2	2	2
càries + grau	1	1	3	1	1	1	1	1	1	1	1	1	1	1	1	3
retrocés alveolar	1	1	2	1	1	1	1	1	1	1	1	1	1	1	1	0
càlcul	2	2	2	1	1	1	1	0	0	1	1	1	1	1	2	1
fístules	1	1	2	1	1	1	1	1	1	1	1	1	1	1	1	1
desgast	2	2	2	2	2	2	2	0	0	2	2	2	2	2	2	0
Hipoplàsia+tipologia	1	2a	2a	2a	2a	2a	2a	0	0	2a	2a	2a	2a	2a	2a	0
diàm. M-D	7	8	-	7	6	7	6	-	-	6	8	7	7	11	9	-
diàm. V-L	9	11	11	9	9	7	6	-	-	6	7	9	9	11	11	-

MAXILAR INFERIOR	48	47	46	45	44	43	42	41	31	32	33	34	35	36	37	38
estat dentari	1	1	1	1	1	1	1	1	1	1	1	1	1	1	1	1
Estat alveolar	2	2	2	2	2	2	2	2	2	2	2	2	2	2	2	2
càries + grau	1	1	1	1	11	1	1	1	1	1	1	1	1	3	1	1
retrocés alveolar	1	1	1	1	1	1	1	1	1	1	1	1	1	3	1	1
càlcul	1	1	1	1	1	1	1	2	2	2	1	1	1	1	1	1
fístules	1	1	1	1	1	1	1	1	1	1	1	1	1	2	1	1
desgast	2	2	2	2	2	2	2	2	2	2	2	2	2	0	2	2
Hipoplàsia+tipologia	1	1	1	1	1	1	2a	2a	2a	2a	2a	2a	1	0	1	1
diàm. M-D	9	9	10	7	7	6	5	4	4	5	6	7	7	9	9	10
diàm. V-L	9	9	10	8	8	7	6	6	6	6	8	8	8	-	9	9

Taula 5. Mesures i informació dental de la UF2. Mides en mm.

-Patologies

A nivell oral s'ha pogut observar varies fístules, en concret una en la peça dental 26, primer molar superior dret, i, una segona, en el primer molar inferior esquerre (Figura 9).

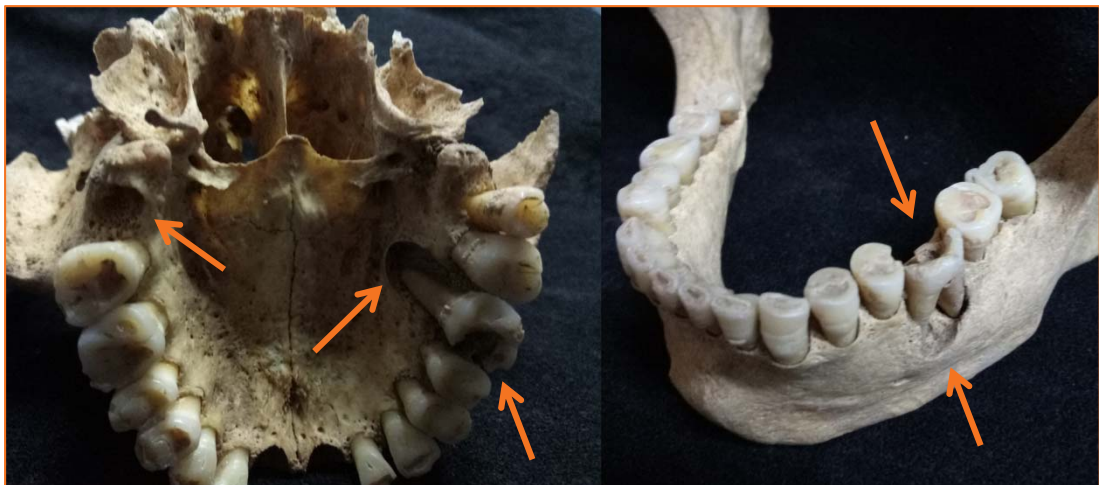


Figura 9: Esquerre: senyalat amb fletxes les patologies oral del maxil·lar, pèrdua del tercer molar superior esquerre, fístula que afecta a l'arrel del primer molar superior dret i la càries que ha provocat la pèrdua d'un terç de la corono; a la dreta, patologia que afecta al primer molar inferior esquerre, fístula en la cara externa de la mandíbula i la càries que afecta a la corono.

Les càries acostumen a ser causades per una dieta molt rica en sucres i per una falta d'higiène dental. Pel que fa a la segona patologia referida, les fístules son infeccions que s'originen dins de l'ós i que produeixen una bossa de pus que a mesura que aquesta va creixentva eliminant teixit ossi. En casos extrems aquestes infeccions acaben generant la pèrdua de la peça dental, a més de grans dolors.

UE 48 (UF 03)

A continuació es detallen les dades corresponents a la UF 03. Es tracta d'un individu femení d'entre 25 i 30 anys, en un mal estat de conservació que es reflexa en un 36% (Figura 10).

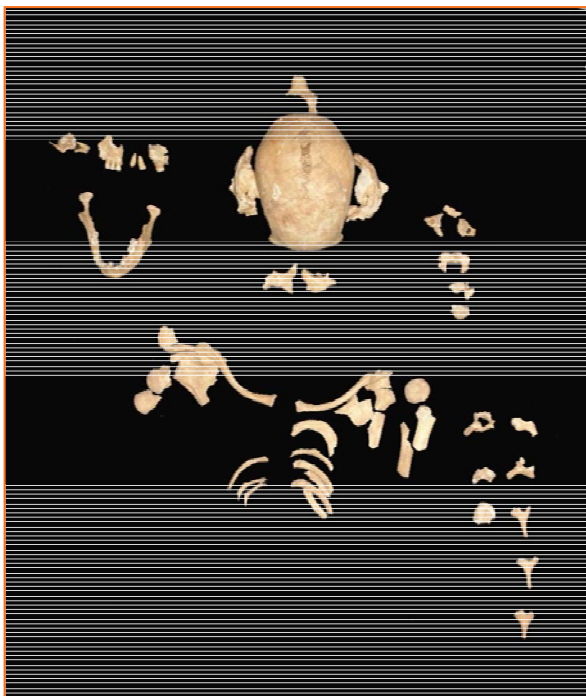


Figura 10: Fotografia al Laboratori de l'individu de la UF 03.

Estat de conservació:

- $IP_1 = 100\%$
- $IP_2 = 100\%$
- $IP_3 = 98\%$

-Tafonomia i ritual funerari

Aquest enterrament sembla respondre a una inhumació primària individual en decúbit supí amb una orientació del cos NW-SE (veure figura 11).

Aquest Individu es va documentar a l'interior d'una fossa simple, sense senyalització aparent. A causa de la situació on es va documentar aquest individu i degut a la dificultat per excavar-lo es va procedir a la documentació de l'esquelet cranial, a la part superior del tòrax i part superior del braç.

Les restes que va romandre insitu es van marcar i protegir amb una bossa de plàstic.

Per aquests motius no es pot indicar si aquest individu es trobava inhumat juntament amb alguna mena d'aixovar, ja que no es va poder documentar gran part de l'esquelet postcranial.

El que sí que es pot apuntar es que l'individu es troba col·locat amb certa pendet, més pròpia de la orografia del terreny que d'alguna mena de ritual funerari.

Un altre fet que indiquen les restes trobades es que l'individu devia de ser inhumat amb alguna mena de coixí que no s'ha conservat.



Figura 11: Fotografia de camp de la UF 03.

-Antropometria

La morfologia i les dimensions mètriques dels diferents ossos que componen l'esquelet tenen com a elements causals tant el propi factor genètic com les activitats i requeriments físics exercits al llarg de la vida de cada individu, així com el règim alimentari al que s'ha tingut accés. A les taules següents es detallen les mesures cranials, postcranials i dentals de l'individu.

		CRANI		
longitud màxima (g-op)		181	altura branca mandibular (D)	58
amplada màxima (eu-eu)		132	altura branca mandibular (E)	59
amplada frontal mínima (ft-ft)		102	amplada branca mandibular (E)	30
amplada frontal màxima (eo-eo)		107	longitud mandíbula	101
amplada biastèrica (ast-ast)		100	amplada símfisi mandibular	13
arc sagital escama occipital (l-i)		180	amplada a nivell forat mentonià (D)	9
corda sagital parietal (b-l)		175	altura M1 (D)	19
altura de la mastoide (D)		18	amplada M1 (D)	9
altura de la mastoide (E)		20	altura M2-M3 (D)	25
amplada bicondília (kdl-kdl)		110	altura M2-M3 (E)	28
amplada bigoníaca (go-go)	69	amplada M2-M3 (D)		13
		amplada M2-M3 (E)		13

Taula 6: Mesures cranials de la UF 03. Mides en mm.

CLAVÍCULA	D	E	ESCÀPULA	D	E
Longitud màx.	132	-	Amplada màx. Cavitat glenoïdea	26	-
Perímetre a la meitat	35	34	Alt. Màx. Cavitat glenoïdea	31	-
Amplada epífisi acromial	24	-			

Taula 7: Mesures postcranials de la UF 03. Mides en mm.

MAXILAR SUPERIOR	18	17	16	15	14	13	12	11	21	22	23	24	25	26	27	28
estat dentari	-	1	2	1	1	1	1	1	2	-	-	-	-	-	1	-
Estat alveolar	-	2	1	2	2	2	2	2	1	-	-	-	-	-	2	-
càries + grau	-	3	3	1	3	1	3	3	3	-	-	-	-	-	1	-
retrocés alveolar	-	1	1	1	1	1	1	1	0	-	-	-	-	-	1	-
càlcul	-	1	1	1	1	1	1	1	0	-	-	-	-	-	1	-
fístules	-	1	1	1	1	1	1	1	0	-	-	-	-	-	1	-
desgast	-	2	3	2	2	2	2	2	2	-	-	-	-	-	2	-
Hipoplàsia+tipologia	-	1	1	1	1	1	1	1	1	-	-	-	-	-	1	-
diàm. M-D	-	10	10	7	8	6	8	10	8	-	-	-	-	-	10	-
diàm. V-L	-	10	11	9	8	7	8	10	7	-	-	-	-	-	9	-

MAXILAR INFERIOR	48	47	46	45	44	43	42	41	31	32	33	34	35	36	37	38
estat dentari	1	1	3	3	1	1	1	1	4	1	1	4	1	3	1	1
Estat alveolar	1	1	3	3	1	1	1	1	2	1	1	2	1	3	1	1
càries + grau	1	1	0	0	1	1	1	1	0	1	1	0	0	0	3	2
retrocés alveolar	1	2	0	0	3	2	2	0	0	0	0	0	2	0	1	1
càlcul	1	1	0	0	1	2	2	2	0	2	2	0	0	0	2	1
fístules	1	1	0	0	1	1	1	1	0	1	1	0	1	0	1	1
desgast	2	1	0	0	2	2	2	2	0	2	2	0	4	0	1	1
Hipoplàsia+tipologia	1	1	0	0	1	1	1	1	0	1	1	0	1	0	1	1
diàm. M-D	8	10	-	-	7	7	5	5	-	6	7	-	9	-	10	10
diàm. V-L	8	10	-	-	8	7	6	7	-	7	7	-	3	-	9	10

Taula 8. Mesures i informació dental de la UF03. Mides en mm.

-Patologies

Pel que fa a aquest individu es va observar pèrdua del segon premolar inferior dret, primer molar inferior dret i primer molar inferior esquerre. Els dos primers es pot observar la reabsorció completa de l'alveol (Veure figura 12). Pel contrari, el primer molar inferior esquerre es pot observar com encara s'està tancant l'alveol (Veure figura 12, esquerre). Aquest fet indica que la pèrdua d'aquesta peça dental es va produir poc temps abans de la mort d'aquest individu.

També s'han pogut observar diverses càries, que afecten especialment a les peces del maxil·lar. La peça més afectada per aquesta patologia es el segon premolar inferior esquerre, el qual ha perdut casi per compert la corona (veure figura 12, dreta).



Figura 12: Mandíbula UF03: Esquerra, la fletxa indica la zona on s'ha produït la reabsorció alveolar completa. A la dreta, es pot observar la pèrdua del primer molar amb la reabsorció encara en procés i pèrdua de la corona en el segon premolar.

Una altre patologia oral que s'ha pogut observar es el càlcul. Aquest es pot observar, especialment, en els incisius inferiors i canins (veure figura 13). Aquesta patologia es provocada per la acumulació de tosca que es va acumulant per la falta d'higiene dental. Quan aquesta acumulació va augmentant arriba a crear aquestes plaques anomenats càlculs.



Figura 13: Part anterior de la mandíbula, on es pot observar en incisius i canins el càlcul acumulat.

Per últim, a nivell postcranial, s'ha pogut observar aixafament del cos vertebral d'una vertebra toràcica. Aquest tipus de lesions son produïdes per una forta compressió entre les vertebres que provoca una deformació del cos de la vertebra. En aquest cas, es pot observar que el cos d'una vertebra toràcica es troba deformat i en el qual s'han originat tota una sèrie d'osteofits. Aquest tipus de lesions provoquen molèsties musculars, que poden arribar a limitar la mobilitat de l'individu (veure figura 14).



Figura 14: vista anterior de la vertebra toràcica.

UE 60 (UF 04)

A continuació es detallen les dades corresponents a la UF 04. Es tracta d'un individu femení d'aproximadament 20 anys d'edat, en un estat de conservació mig que es reflexa en un 68% IP₃ (Figura 15).



Figura 15: Fotografia de l'individu de la UF 04 un cop net al laboratori.

-Tafonomia i ritual funerari

Aquest enterrament sembla respondre a una inhumació primària individual en decúbit supí amb una orientació del cos NW-SE (veure figura 16).

Aquest Individu es va documentar a l'interior d'una fossa simple, sense senyalització aparent. A causa de la situació on es va documentar aquest individu i degut a la dificultat per excavar-lo, al igual que l'anterior individu, es va procedir a la documentació de l'esquelet cranial i esquelet postcranial fins a la cintura pèlvica.

Les restes que va romandre insitu es van marcar i protegir amb una bossa de plàstic.

Per aquests motius no es pot indicar si aquest individu es trobava inhumat juntament amb alguna mena d'aixovar, ja que es va documentar gran part de l'esquelet postcranial.

Estat de conservació:

- IP₁ = 50%
- IP₂ = 63%
- IP₃ = 68%

Pel que fa a la posició de l'individu es pot dir que es trobava col·locat en decúbit supí, amb els braços flexionats sobre tòrax. El braç es troba flexionat en un angle d'uns 90° sobre la cintura pèlvica i l'esquerre en un angle d'uns 45° sobre l'esternó.

Pel que fa a la posició de les extremitats inferiors no es va poder documentar.



Figura 16: Fotografia de camp de la UF 04.

-Antropometria

La morfologia i les dimensions mètriques dels diferents ossos que componen l'esquelet tenen com a elements causals tant el propi factor genètic com les activitats i requeriments físics exercits al llarg de la vida de cada individu, així com el règim alimentari al que s'ha tingut accés. A les taules següents es detallen les mesures cranials, postcranials i dentals de l'individu.

	D	E		D	E
Clavícula			Húmer		
Perímetre a la 1/2	27	-	Perímetre mín.	41	42
Radi			Ø màx. Al PM	16	16
Longitud diàfisi	209	-	Ø mín. Al PM	14	13
Perímetre mín.	32	34	Cúbit		
Ø màx. Al PM	12	12	Longitud diafisària	228	-
Ø mín. Al PM	10	10	Perímetre mín	29	29
Amp. Màx. Epif prox	18	-	Ø màx. Al PM	14	13
Ampl. Màx. Epif. Distal	31	29	Ø mín. Al PM	11	10
Perímetre a la tuberositat	39	40	Ø TR a l'escotadura	20	-
			Ø AP a l'escotadura	18	-
			Amp. Màx. Epif. Prox.	19	-
			Amp. Mín. Epif distal	17	-

Taula 9. Mesures postcranials de la UF 04. Mides en mm.

MAXILAR SUPERIOR	18	17	16	15	14	13	12	11	21	22	23	24	25	26	27	28
estat dentari	2	2	2	2	2	2	4	4	2	2	1	2	2	2	1	1
Estat alveolar	1	1	1	1	1	1	1	1	1	1	2	1	1	1	2	2
càries + grau	1	1	1	1	1	1	1	1	1	1	1	1	1	1	1	1
retrocés alveolar	0	0	0	0	0	0	0	0	0	0	1	0	0	0	1	1
càlcul	1	1	2	2	2	1	0	0	1	1	2	2	2	2	1	1
fístules	0	0	0	0	0	0	0	0	0	0	1	0	0	0	1	1
desgast	1	2	3	2	2	2	0	0	2	2	2	2	2	3	2	1
Hipoplàsia+tipologia	1	1	1	1	1	1	0	0	1	1	1	1	1	1	1	1
diàm. M-D	8	10	10	7	7	7	0	0	8	6	8	7	7	10	10	8
diàm. V-L	9	12	12	9	9	8	0	0	7	6	8	9	9	11	12	9

MAXILAR INFERIOR	48	47	46	45	44	43	42	41	31	32	33	34	35	36	37	38
estat dentari	2	2	2	1	1	4	1	2	1	1	1	1	1	1	1	1
Estat alveolar	1	1	1	2	2	1	2	2	2	2	2	2	2	2	2	2
càries + grau	1	1	1	1	1	1	1	1	1	1	1	1	1	3	1	1
retrocés alveolar	0	0	0	1	1	0	1	0	1	1	1	2	2	2	1	1
càlcul	0	0	0	1	1	0	1	0	1	1	1	1	1	0	1	1
fístules	1	1	2	1	1	1	1	1	1	1	1	1	1	2	1	1
desgast	2	3	+4	2	2	2	1	2	2	1	2	2	2	+4	3	2
Hipoplàsia+tipologia	1	1	1	1	1	1	1	2a	2a	1	1	1	1	1	1	1
diàm. M-D	9	11	-	7	7	-	6	6	4	6	7	7	7	8	11	9
diàm. V-L	9	10	-	9	8	-	6	6	5	6	7	8	8	9	10	9

Taula 10. Mesures i informació dental de la UF04. Mides en mm.

-Patologies

Pel que fa a les patologies orals corresponents a aquest individu, cal remarcar les càries en els primers molars inferiors (veure figura 17). Aquestes es troben en un estat en que ha provocat gran pèrdua de la corona de la peça dental.



Figura 17: Fotografies de la mandíbula, on es remet a les fotos de detall, la zona afectada.

Pel que fa a la resta de l'esquelet postcranial no es van detectar patologies macroscòpiques.

UE 51 (UF 05)

A continuació es detallen les dades corresponents a la UF 05. Es tracta d'un individu possiblement femení d'aproximadament entre 9 mesos i un any d'edat, en un estat de conservació molt bo que es reflexa en un 95% IP₃ (Figura 18).



Estat de conservació:

- IP₁ = 100%
- IP₂ = 94%
- IP₃ = 95%

Figura 18: Fotografia al Laboratori de l'individu de la UF 05.

-Tafonomia i ritual funerari

Aquest enterrament respon a una inhumació primària individual en decúbit supí amb una orientació del cos NW-SE (veure figura 19).

Aquest individu es troba inhumat en una fossa simple sense senyalització visible. Pel que fa a la posició del propi individu cal destacar que té els braços lleugerament flexionats sobre el tòrax. El braç esquerre es troba col·locat en un angle de 90°, deixant la mà col·locada sobre les últimes costelles. Pel que fa al braç dret en un angle de 135°, deixant la mà en posició palmar sobre la cintura pèlvica



Figura 20: Fotografia de camp de l'individu de la UF 05.

-Antropometria

La morfologia i les dimensions mètriques dels diferents ossos que componen l'esquelet tenen com a elements causals tant el propi factor genètic com les activitats i requeriments físics exercits al llarg de la vida de cada individu, així com el règim alimentari al que s'ha tingut accés. A les taules següents es detallen les mesures cranials, postcranials i dentals de l'individu.

	D	E		D	E
Escàpula			Mandíbula		
Longitud	-	48	Longitud del cos	-	47
Amplada	-	38	Amplada de l'arc	-	22
Longitud espina	-	41	Long. Total hemimandíbula	-	62
Clavícula			Húmer		
Longitud	55	-	Longitud diàfisis	86	87
Perímetre a la 1/2	16	16	Amplada epífisis distal	-	22
Radi			Ø màx. Epif. Prox.	18	19
Perímetre mín.	-	15	Ø mín. Epif. Prox.	15	15
Amp. Màx. Epif prox	-	7	Perímetre mín.	24	23
Ampl. Màx. Epif. Distal	12	-	Ø màx. Al PM	8	8
Perímetre a la tuberositat	-	16	Ø mín. Al PM	7	7
Peroné			Cúbit		
Longitud diafisària	-	87	Longitud diafisària	74	73
Perímetre al mín.	14	14	Perímetre mín	15	16
Amp. Epif. distal	-	10	Ø màx. Al PM	6	6
			Ø mín. Al PM	5	5
			Ø TR a l'escotadura	8	8
			Ø AP a l'escotadura	8	7
			Amp. Màx. Epif. Prox.	8	8
			Amp. Mín. Epif distal	7	7

Taula 11: Mesures esquelètiques de la UF05. Mides en mm.

-Patologies

No s'han observat patologies a nivell macroscòpic durant els treballs al laboratori.

UE 56 (UF 06)

A continuació es detallen les dades corresponents a la UF 06. Es tracta d'un individu de sexe indeterminat d'aproximadament 40 setmanes de gestació i nouat, en un estat de conservació molt escàs que es reflexa en un 13% IP₃ (Figura 21).



Estat de conservació:

- IP₁ = 16%
- IP₂ = 10%
- IP₃ = 13%

Figura 21: Fotografia al laboratori de l'individu de la UF 06.

Tafonomia i ritual funerari

Aquest individu va ser detectat durant els treballs de neteja al laboratori. Les restes d'aquest individu formaven part d'un estrat (UE 56) juntament amb altres materials, per aquest motiu les restes del mateix es troben de forma secundària dipositades.

-Antropometria

La morfologia i les dimensions mètriques dels diferents ossos que componen l'esquelet tenen com a elements causals tant el propi factor genètic com les activitats i requeriments físics exercits al llarg de la vida de cada individu, així com el règim alimentari al que s'ha tingut accés. A les taules següents es detallen les mesures cranials, postcranials i dentals de l'individu.

	D	E		D	E
Fèmur			Tíbia		
Longitud diafisària	80	-	Longitud diafisària	-	69
Ampl. Màx. Epif. Prox	19	-	Amp. Màx epif prox	-	18
Ampl. Epif. distal	22	-	Amp. Mín. Epif. Distal	-	11
Perímetre mín.	25	-	Perímetre mín	-	23
Ø TR al PM	7	-	Perímetre al forat nutrici	-	26
Ø AP al PM	7	-	Ø TR al forat nutrici	-	9
			Ø AP al forat nutrici	-	8

Taula 12: Mesures cranials de la UF 06. Mides en mm.

Patologies

No s'han observat patologies a nivell macroscòpic durant els treballs al laboratori.

Conclusions estudi arqueoantropològic

La intervenció realitzada al carrer consellers nº2 es van documentar 5 Unitats Funeràries, més una sisena identificada durant els treballs al laboratori. D'aquests 6 individus es divideixen en: 2 adults femenins, 1 adult masculí, 1 adult jove femení, 1 infantil i 1 nounat.

D'aquestes 6 inhumacions en destaca la UF 01 d'un individu masculí que es troba inhumat en una cista delimitada amb lloses de pedra i tegules a doble vessant. La resta d'individus es van documentar inhumats en una fossa simple sense senyalitzar.

Per les característiques de la obra es va haver d'excavar parcialment dos individus, la UF 02 i la 03, i protegir la restes que quedaven *in situ*. Aquests dos individus quedaven parcialment fora dels límits de la finca on es van desenvolupar els treballs, per la qual cosa es va registrar tota la informació que es va poder de les restes que restaven dins dels límits de l'excavació. Malgrat això, s'ha obtingut una informació parcial dels individus.

Malgrat ser una mostra que no es pot considerar representativa per a una població més amplia, es poden indicar uns patrons comuns en les inhumacions documentades. Els enterraments responen a una orientació NW-SE, en decúbit supí, sense diferències de sexe o edat. En dos casos, la UF 02 i 03, es va documentar una lleugera pendent del cos dins de la propia fossa. Aquest fet, més que marcar un tret diferencial en el ritual d'inhumació, respon a les característiques del terreny on es troba realitzat el retall on es troben dipositats.

En cap del casos es va documentar un aixovar associat als individus o a l'interior de la fossa.

Pel que fa a les patologies dels individus, es remarcable les patologies orals que s'han observat. En 3 dels 4 individus amb dentició definitiva, s'han pogut observar pèrdua de peces dentals, càries, càlculs, etc. Totes elles patologies relacionades amb falta d'higiene oral, que les hauria agreujat. Relacionat amb aquestes també estarien les hipoplàsies, tot i que aquestes tenen un origen diferent, la falta de nutrients en l'alimentació.

Com a trets diferencials destacables, cal dir que l'únic individu masculí excavat es troba inhumat amb un ritual funerari diferent. Aquest es troba enterrat en una cista senyalitzada, al contrari dels individus femenins, que es troben inhumats en fossa simple sense remarcar. Aquest fet podria començar a indicar una diferenciació sexual en el ritual funerari.



Cal destacar que la posició dels braços en dos individus d'edat tan diferent sembla indicar un patró en aquesta mostra.

En futures excavacions a la zona es podran anar ampliant els coneixements sobre les característiques d'aquestes poblacions, així com en les característiques pròpies per aquesta cronologia en el ritual funerari a seguit.

Bibliografia estudi arqueoantropològic

- ALDUC-LE BAGOUSE, A. (1988). Estimation de l'âge des non-adultes: maturation dentaire et croissance osseuse. Données comparatives pour deux nécropoles médiévales bas-normandes. Actes des 3èmes Journées Anthropologiques. Notes et Monographies Techniques n. 24, Éditions du CNRS, 81-103, Paris.
- ALESAN, A. (1990). Estudi d'una població subadulta de l'Edat del Ferro: demografia, antropometria i creixement. Memòria del treball de recerca del Mestratge d'Especialització Professional en Biologia Humana, UAB.
- BROTHWELL, DR. (1987). Desenterrando huesos. Fondo de cultura económica. Mèxic.
- BUIKSTRA, J.E.; UBELAKER, DH. (1994). Standards for data collection from human skeletal remains.
- CAMPILLO, D. (1977). Paleopatología del cráneo en Cataluña, Valencia y Baleares. Pp 157-163. Editorial Montblanc-Martin. Barcelona.
- CHAPMAN, R. (1981): The archaeology of death, Cambridge University Press, Cambridge.
- CRÉTOT, M. (1978). L'arcade dentaire humaine (Morphologie). Julien Prélat Ed. Paris.
- FAZEKAS, I.G., KÓSA, F. (1978). Forensic foetal osteology. Akadémiai Kiadó, Budapest.
- FEREMBACH, D., SCHWIDETZKY, I., STLOUKAL, M. (1980). Recommendations for age and sex diagnoses of Skeletons. Journal of Human Evolution, 9: 517-549.
- KROGMAN, W.M., ISCAN, Y.M. (1986). The humans Skeleton in Forensic Medicine. Ch. C. Thomas Ed. Springfield, Illinois.
- FERNÁNDEZ SUAREZ, M.A. (2010). Marcadores óseos de actividad ocupacional en las poblaciones históricas de Palat de rey (León) y de Gormaz (Soria). Tesis doctoral (Inèdit)
- LEWIS, M. (2007). The Bioarchaeology of children. Perspectives from biological and forensic anthropology. Cambridge.
- LÓPEZ-COSTAS, O., RISSECH, C., TRANCHO, G., TURBÓN, D. (2012) Postnatal growth of the tibia. Implications for age and sex estimation. Forensic Science International.
- ORTONER, D.J. (2003). Identification of Pathological Conditions in Human Skeletal Remains. Secon edition. Academic Press, London.
- RISSECH, C., BLACK, S. (2007). Scapular development from neonatal period to skeletal maturity. A preliminary study. International Journal of Osteoarchaeology, 17:451-464.
- RISSECH, C., GARCIA, M., MALGOSA, A. (2003). Sex and age diagnosis by ischium morphometric analysis. Forensic Science International, 153(3):188-196.

- RISSECH, C., LÓPEZ-COSTAS, O., TURBÓN, D. (2013a). Humeral development from neonatal period to skeletal maturity- application in age and sex assessment. *International Journal of Legal Medicine*. N° 127, 201-212.
- RISSECH, C., MALGOSA, A. (2005). Ilium growth study: applicability in sexual and age diagnostic. *Foresnsic Science International*, 147:165-174.
- RISSECH, C., MALGOSA, A. (2007). Pubic growth study: applicability in sexual and age diagnostic. *Foresnsic Science International*, 173:137-145.
- RISSECH, C., MARQUEZ-GRANT, N., TURBÓN, D. (2013b). A collation of recent published Western European formulae for age estimation of subadult skeletal remains: recommendations for forensic anthropology and osteoarchaeology. *Journal Forensic science*. N° 58, 163- 168.
- RISSECH, C., SCHAEFER, M., MALGOSA, A. (2008). Development of the femur - Implications for age and sex determination. *Forensic Science International* , 180:1-9.
- SCHUTKOWSKI, H. (1993). Sex determination of infant and juvenile skeletons. I. Morphognostic features. *American Journal of Physical Anthropology*, 90:199-205.
- SEGURA, S. (2014): Intervenció rqueològica al carrer Cardenal Casañas, 10-12, Barcelona (codi: 048/14). Memòria inèdita dipositada al Servei d'Arqueologia de la Generalitat de Catalunya.
- STLOUKAL, M., HANÁKOVÁ, H. (1978). Die Länge der Längsknochen altslawischer Belvölkerungen, unter besonderer Berücksichtigung von wachstumsfragen. *Homo*, 29:53-69.
- UBELAKER, D.H. (1989). *Human skeletal remains. Excavation, analysis, interpretation*. Taraxacum. 2nd ed. Washington.
- VINCENT, L.T.(1982). *La mort africaine. Idéologie funéraire en Afrique noire*. Payot, Paris.
- WALKER, P.L., JOHNSON, J.R., LAMBERT, P.M. (1988). Age and sex biases in the preservation of human skeletal remains. *American Journal of Physical Anthropology*, 76: 183-188.
- WEAVER, D.S. (1979). Application of the likelihood ratio test to age estimation using the infant and child temporal bone. *American Journal of Physical Anthropology*, 50: 263-270.

Inventaris osteològics

INVENTARI OSTEOLÒGIC I DENTAL ADULT UF 1

INVENTARI CRANEAL UF 01

CONSERVACIÓ: A=100%; B=75-99%; C=50-74%; D=25-49%; E=0-24%; PRESERVACIÓ: C= Cortical conservada;

E=Cortical Erosionada

PUNTS ANATÒMICS: X=Complet; I=Incomplet; -=Absent

FRONTAL	Conservació	X	Orbita E	X	ZIGOMÀTIC E	Conservació	-	Zygon E	-
	Preservació	-	Orbita D	X		Conservació	-	Ectoconion	-
NASAL	Conservació	-	Glabel·la	-	ZIGOMÀTIC D	Conservació	-	Zygon D	-
	Preservació	-	Bregma	-				Ectoconion	-
PARIETAL E	Conservació	X	Nasion	-	PALATÍ	Conservació	-	General	-
	Preservació	-	Bregma	-				Conservació	-
PARIETAL D	Conservació	X	Lambda	-	HIOIDES	Conservació	-		
	Preservació	-	Eurion E	-				Preservació	-
TEMPORAL E	Conservació	-	Eurion D	-	ETMOIDES	Conservació	-	Cos	-
	Preservació	-	<i>P.Petrosa</i>	-				Conservació	-
TEMPORAL D	Conservació	-	Mastoides	-	ESFENOIDES	Conservació	-		
	Preservació	-	ATM	-				Conservació	-
OCCIPITAL	Conservació	X	<i>P.Petrosa</i>	-	MANDÍBULA	Conservació	-		
	Preservació	-	Mastoides	-				Preservació	X
VÓMER	Conservació	-	ATM	-	MAXILAR	Conservació	-	Gonion E	X
	Preservació	-	Còndil E	-				Conservació	-
VÓMER	Conservació	-	Còndil D	-	MAXILAR	Preservació	-		
	Preservació	-	Apop.Basilar	-				Conservació	-
VÓMER	Conservació	-	Lambda	-	Preservació	-	NºAlv		
	Preservació	-	Opistion	-				Preservació	-
VÓMER	Conservació	-	Basion	-	Preservació	-	NºAlv		
	Preservació	-	General	-				Preservació	-

INVENTARI POSTCRANIAL UF 01

CONSERVACIÓ: A=100%; B=75-99%; C=50-74%; D=25-49%; E=0-24%; PRESERVACIÓ: C= Cortical conservada;

C=Cortical Erosionada

PUNTS ANATÒMICS: X=Complet; I=Incomplet; -=Absent

CLAVÍCULA E	Conservació Preservació	- -	Esternal Acromial Diaf.1/2	- - -	CLAVÍCULA D	Conservació Preservació	X -	Esternal Acromial Diaf.1/2	- X X
ESCÀPULA E	Conservació Preservació	X -	Glenoidea Acròmion Coracoides General	- - - -	ESCÀPULA D	Conservació Preservació	X -	Glenoidea Acròmion Coracoides General	- - - -
ESTÈRNUM	Conservació Preservació	- -	Manubri Cos Xifoides	- - -	ATLES	Conservació Preservació	X -	Masa Lat E Masa Lat D Tub. Post Tub. Ant	X X X X
AXIS	Conservació Preservació	X -	Apof. odont. Masa Lat E Masa Lat D Apof. espinal	X X X X	C7	Conservació Preservació	- -	Cos Arc	- -
T1	Conservació Preservació	- -	Cos Arc	- -	T10	Conservació Preservació	- -	Cos Arc	- -
T11	Conservació Preservació	- -	Cos Arc	- -	T12	Conservació Preservació	- -	Cos Arc	- -
L5	Conservació Preservació	- -	Cos Arc	- -	SACRE	Conservació Preservació	X X	S1 lat E S1 lat D S1 cos General	- - - -
COXIS	Conservació Preservació	- -	Cc1 General	- -	VÈRTEBRES GENERAL	Conservació Preservació	X -	Nº Cervical Nº toràciques Nº Lumbars	- 6 3
COXAL E	Conservació Preservació	X -	Acetàbul Símf. Púbrica GEC Sup. Auric. Tub. Isq.	- - - - X	COXAL D	Conservació Preservació	X -	Acetàbul Símf. Púbrica GEC Sup. Auric. Tub. Isq.	- - - - X
CT1 E	Conservació Preservació	- -	Cap Extr. esternal	- -	CT1 D	Conservació Preservació	- -	Cap Extr. esternal	- -
CT2/10 E	Conservació Preservació	- -	nº Cap nº Esternal	- -	CT2/10 D	Conservació Preservació	- -	nº Cap nº Esternal	- -

CT11/12 E	Conservació Preservació	- -	nº Cap nº Esternal	- -	CT11/12 D	Conservació Preservació	- -	nº Cap nº Esternal	- -
COSTELLES INDET	Conservació Preservació	X X	nº Cap nº Esternal	16 -					
HÚMER E	Conservació Preservació	X -	Epi. prox. Epi. dist. 1/3 prox. diaf. 1/3 dist. diaf. Diaf. medial	- - X X X	HÚMER D	Conservació Preservació	X -	Epi. prox. Epi. dist. 1/3 prox. diaf. 1/3 dist. diaf. Diaf. medial	- - X X X
CÚBIT E	Conservació Preservació	X X	Epi. prox. Epi. dist. 1/3 prox. diaf. 1/3 dist. diaf. Diaf. medial	X X X X X	CÚBIT D	Conservació Preservació	X X	Epi. Prox. Epi. dist. 1/3 prox.diaf. 1/3 dist. diaf. Diaf. medial	X - X X X
RADI E	Conservació Preservació	X X	Epi. prox. Epi. dist. 1/3 prox. diaf. 1/3 dist. diaf. Diaf. medial	X - X X X	RADI D	Conservació Preservació	X -	Epi. prox. Epi. dist. 1/3 prox.diaf. 1/3 dist. diaf. Diaf. medial	- X X X X
CARPS E	Conservació Preservació	X -	Escafoïd Semilunar Piramidal Pisiforme Trapezi Trapezoid Os gran Ganxut	X X X X X X X	CARPS D	Conservació Preservació	- -	Escafoïd Semilunar Piramidal Pisiforme Trapezi Trapezoid Os gran Ganxut	- - - - - - -
METACARPS E	Conservació Preservació	X X	MC1 MC2 MC3 MC4 MC5 nºMCIndet	X X X X X -	METACARPS D	Conservació Preservació	X X	MC1 MC2 MC3 MC4 MC5 nºMCIndet	X X X X - -
FALANGES MÀ E	Conservació Preservació	X -	nºfalangPrx nºfalangMed nºfalangDist	4 4 4	FALANGES MÀ D	Conservació Preservació	X -	nºfalangPrx nºfalangMed nºfalangDist	5 4 3
FÈMUR E	Conservació Preservació	X -	Epi. prox. Epi. dist. 1/3 prox. diaf. 1/3 dist. diaf. Diaf. medial	- - - - -	FÈMUR D	Conservació Preservació	X -	Epi. prox. Epi. dist. 1/3 prox. 1/3 dist. diaf. Diaf. medial	- - X X X
TIBIA E	Conservació Preservació	X -	Epi. prox. Epi. dist. 1/3 prox. diaf. 1/3 dist. diaf. Diaf. medial	- X X X X	TIBIA D	Conservació Preservació	X -	Epi. prox. Epi. dist. 1/3 prox.diaf. 1/3 dist. diaf. Diaf. medial	X X X X X
PERONÉ E	Conservació Preservació	X -	Epi. prox. Epi. dist. 1/3 prox.diaf. 1/3 dist. diaf. Diaf. medial	- X X X X	PERONÉ D	Conservació Preservació	X -	Epi. prox. Epi. dist. 1/3 prox.diaf. 1/3 dist. diaf. Diaf. medial	X X X X X

RÒTULA E	Conservació Preservació	X -	General	X	RÒTULA D	Conservació Preservació	X -	General	X
TARSIANS E	Conservació Preservació	X -	Calcani Astràgal Navicular Cunya1 Cunya2 Cunya3 Cuboides	X X X - X X X	TARSIANS D	Conservació Preservació	X -	Calcani Astràgal Navicular Cunya1 Cunya2 Cunya3 Cuboides	X X X - X X X
METATARSIANS E	Conservació Preservació	X -	MT1 MT2 MT3 MT4 MT5 n°MTIndet	X X X X X -	METATARSIANS D	Conservació Preservació	X -	MT1 MT2 MT3 MT4 MT5 n°MTIndet	X X X X X -
FALANGES PEU E	Conservació Preservació	X -	n°falangPrx n°falangMed n°falangDist	3 - -	FALANGES PEU D	Conservació Preservació	X -	n°falangPrx n°falangMed n°falangDist	5 4 2

INVENTARI DENTAL UF 01

ESTAT DENTAL: IS= *in situ*; A= Aïllat; PA= Pèrdua *ante mortem*; PP=Pèrdua *Postmortem*; NE= No Erupcionat; - = No Observable

PUNTS ANATÒMICS: X=Complet; I=Incomplet; -=Absent

¹ I (11)	Estat dental	PP	Corona	X	¹ I (21)	Estat dental	PP	Corona	X	¹ I (12)	Estat dental	-	Corona	-
			Arrels	X				Arrels	X				Arrels	-
² I (22)	Estat dental	IS	Corona	-	^C x (13)	Estat dental	IS	Corona	X	^x C (23)	Estat dental	IS	Corona	X
			Arrels	-				Arrels	X				Arrels	X
Pm ¹ (14)	Estat dental	IS	Corona	X	¹ Pm (24)	Estat dental	IS	Corona	X	Pm ² (15)	Estat dental	-	Corona	-
			Arrels	X				Arrels	X				Arrels	-
² Pm (25)	Estat dental	IS	Corona	X	^M 1 (16)	Estat dental	-	Corona	-	¹ M (26)	Estat dental	IS	Corona	X
			Arrels	X				Arrels	-				Arrels	X
^M 2 (17)	Estat dental	-	Corona	-	² M (27)	Estat dental	-	Corona	-	^M 3 (18)	Estat dental	-	Corona	-
			Arrels	-				Arrels	-				Arrels	-
³ M (28)	Estat dental	-	Corona	-	^I 1 (41)	Estat dental	-	Corona	-	¹ I (31)	Estat dental	-	Corona	-
			Arrels	-				Arrels	-				Arrels	-
^I 2 (42)	Estat dental	-	Corona	-	² I (32)	Estat dental	-	Corona	-	^C x (43)	Estat dental	-	Corona	-
			Arrels	-				Arrels	-				Arrels	-
^x C (33)	Estat dental	IS	Corona	X	Pm ₁ (44)	Estat dental	-	Corona	-	¹ Pm (34)	Estat dental	IS	Corona	X
			Arrels	X				Arrels	-				Arrels	X
Pm ₂ (45)	Estat dental	-	Corona	-	² Pm (35)	Estat dental	IS	Corona	X	^M 1 (46)	Estat dental	IS	Corona	X
			Arrels	-				Arrels	X				Arrels	X
¹ M (36)	Estat dental	IS	Corona	X	^M 2 (47)	Estat dental	IS	Corona	X	² M (37)	Estat dental	IS	Corona	X
			Arrels	X				Arrels	X				Arrels	X
^M 3 (48)	Estat dental	-	Corona	-	³ M (38)	Estat dental	PP	Corona	X					
			Arrels	-				Arrels	X					

AVALUACIÓ ESTAT CONSERVACIÓ UF 01

COMPLETESA: Complet=100%-80%; Incomplet=79%-30%; Restes escasses= 29%-0%. PRESERVACIÓ: Bona, Mitjana, Dolenta. CONSERVACIÓ: Excel·lent, Bona, Mitjana, Dolenta

Percentatge de completesa	100%	ESTAT DE CONSERVACIÓ	B0
(nUA*100/8)	COMPLERT		
Preservació de les restes	BONA		

INVENTARI OSTEOLÒGIC I DENTAL ADULT UF 02

INVENTARI CRANEAL UF 02

CONSERVACIÓ: A=100%; B=75-99%; C=50-74%; D=25-49%; E=0-24%; PRESERVACIÓ: C= Cortical conservada;
E=Cortical Erosionada
PUNTS ANATÒMICS: X=Complet; I=Incomplet; -=Absent

FRONTAL	Conservació	A	Orbita E	X	ZIGOMÀTIC E	Conservació	A	Zygion E	X
	Preservació	CC	Orbita D	X		Preservació	CC	Ectoconion General	X
NASAL	Conservació	A	General	X	ZIGOMÀTIC D	Conservació	A	Zygion D	X
	Preservació	CC				Preservació	CC	Ectoconion General	X
PARIETAL E	Conservació	A	Bregma	X	PALATÍ	Conservació	A	General	X
	Preservació Cortical	CC	Lambda Eurion E	X					
PARIETAL D	Conservació	A	Bregma	X	HIOIDES	Conservació	E	Asta E	-
	Preservació	CC	Lambda Eurion D	X				-	Asta D
TEMPORAL E	Conservació	A	P.Petrosa	X	ETMOIDES	Conservació	E	General	-
	Preservació	CC	Mastoides ATM	X					
TEMPORAL D	Conservació	A	P.Petrosa	X	ESFENOIDES	Conservació	A	General	X
	Preservació	CC	Mastoides ATM	X					
OCCIPITAL	Conservació	A	Còndil E	X	MANDÍBULA	Conservació	A	Còndil E	X
			Preservació	CC				Còndil D	X
VÓMER	Conservació	E	General	-	MAXILAR	Conservació	A	NºAlv	16

INVENTARI POSTCRANIAL UF 02

CONSERVACIÓ: A=100%; B=75-99%; C=50-74%; D=25-49%; E=0-24%; PRESERVACIÓ: C= Cortical conservada;

C=Cortical Erosionada

PUNTS ANATÒMICS: X=Complet; I=Incomplet; -=Absent

CLAVÍCULA E	Conservació Preservació	A CC	Esternal Acromial Diaf.1/2	X X X	CLAVÍCULA D	Conservació Preservació	E -	Esternal Acromial Diaf.1/2	- - -
ESCÀPULA E	Conservació Preservació	A CC	Glenoidea Acròmion Coracoides General	X X X X	ESCÀPULA D	Conservació Preservació	E -	Glenoidea Acròmion Coracoides General	- - - -
ESTÈRNUM	Conservació Preservació	A CC	Manubri Cos Xifoides	X X X	ATLES	Conservació Preservació	A CC	Masa Lat E Masa Lat D Tub. Post Tub. Ant	X X X X
AXIS	Conservació Preservació	A CC	Apof. odont. Masa Lat E Masa Lat D Apof. espinal	X X X X	C7	Conservació Preservació	A CC	Cos Arc	X X
T1	Conservació Preservació	A CC	Cos Arc	X X	T10	Conservació Preservació	A CC	Cos Arc	X X
T11	Conservació Preservació	A CC	Cos Arc	X X	T12	Conservació Preservació	A CC	Cos Arc	X X
L5	Conservació Preservació	A CC	Cos Arc	X X	SACRE	Conservació Preservació	A CC	S1 lat E S1 lat D S1 cos General	X X X X
COXIS	Conservació Preservació	E -	Cc1 General	- -	VÈRTEBRES GENERAL	Conservació Preservació	A CC	Nº Cervical Nº toràciques Nº Lumbars	4 8 4
COXAL E	Conservació Preservació	A CC	Acetàbul Símf. Púbrica GEC Sup. Auric. Tub. Isq.	X X X X X	COXAL D	Conservació Preservació	A CC	Acetàbul Símf. Púbrica GEC Sup. Auric. Tub. Isq.	X X X X X
CT1 E	Conservació Preservació	A CC	Cap Extr. esternal	X X	CT1 D	Conservació Preservació	E -	Cap Extr. esternal	- -
CT2/10 E	Conservació Preservació	B CC	nº Cap nº Esternal	9 9	CT2/10 D	Conservació Preservació	E -	nº Cap nº Esternal	- -

CT11/12 E	Conservació Preservació	A CC	nº Cap nº Esternal	2 2	CT11/12 D	Conservació Preservació	E -	nº Cap nº Esternal	- -
COSTELLES INDET	Conservació Preservació	E -	nº Cap nº Esternal	- -					
HÚMER E	Conservació Preservació	A CC	Epi. prox. Epi. dist. 1/3 prox. diaf. 1/3 dist. diaf. Diaf. medial	X X X X X	HÚMER D	Conservació Preservació	E -	Epi. prox. Epi. dist. 1/3 prox. diaf. 1/3 dist. diaf. Diaf. medial	- - - - -
CÚBIT E	Conservació Preservació	E -	Epi. prox. Epi. dist. 1/3 prox. diaf. 1/3 dist. diaf. Diaf. medial	- - - - -	CÚBIT D	Conservació Preservació	E -	Epi. Prox. Epi. dist. 1/3 prox.diaf. 1/3 dist. diaf. Diaf. medial	- - - - -
RADI E	Conservació Preservació	A CC	Epi. prox. Epi. dist. 1/3 prox. diaf. 1/3 dist. diaf. Diaf. medial	X X X X X	RADI D	Conservació Preservació	A CC	Epi. prox. Epi. dist. 1/3 prox.diaf. 1/3 dist. diaf. Diaf. medial	X X X X X
CARPS E	Conservació Preservació	E -	Escafoïd Semilunar Piramidal Pisiforme Trapezi Trapezoid Os gran Ganxut	- - - - - - - -	CARPS D	Conservació Preservació	B CC	Escafoïd Semilunar Piramidal Pisiforme Trapezi Trapezoid Os gran Ganxut	X X X X - - X X
METACARPS E	Conservació Preservació	E -	MC1 MC2 MC3 MC4 MC5 nºMCIndet	- - - - - -	METACARPS D	Conservació Preservació	A CC	MC1 MC2 MC3 MC4 MC5 nºMCIndet	X X X X X -
FALANGES MÀ E	Conservació Preservació	E -	nºfalangPrx nºfalangMed nºfalangDist	- - -	FALANGES MÀ D	Conservació Preservació	B CC	nºfalangPrx nºfalangMed nºfalangDist	5 4 3
FÈMUR E	Conservació Preservació	A CC	Epi. prox. Epi. dist. 1/3 prox. diaf. 1/3 dist. diaf. Diaf. medial	X X X X X	FÈMUR D	Conservació Preservació	A CC	Epi. prox. Epi. dist. 1/3 prox. 1/3 dist. diaf. Diaf. medial	X X X X X
TIBIA E	Conservació Preservació	B CC	Epi. prox. Epi. dist. 1/3 prox. diaf. 1/3 dist. diaf. Diaf. medial	X - X X X	TIBIA D	Conservació Preservació	B CC	Epi. prox. Epi. dist. 1/3 prox.diaf. 1/3 dist. diaf.	X - X X X
PERONÉ E	Conservació Preservació	A CC	Epi. prox. Epi. dist. 1/3 prox.diaf. 1/3 dist. diaf. Diaf. medial	X X X X X	PERONÉ D	Conservació Preservació	A CC	Epi. prox. Epi. dist. 1/3 prox.diaf. 1/3 dist. diaf. Diaf. medial	X X X X X

RÒTULA E	Conservació Preservació	A CC	General	X	RÒTULA D	Conservació Preservació	A CC	General	X
TARSIANS E	Conservació Preservació	E CC	Calcani	I	TARSIANS D	Conservació Preservació	B CC	Calcani	I
			Astràgal	X				Astràgal	X
			Navicular	-				Navicular	X
			Cunya1	-				Cunya1	-
			Cunya2	-				Cunya 2	X
			Cunya3	-				Cunya3	X
			Cuboides	-				Cuboides	X
METATARSIANS E	Conservació Preservació	E -	MT1	-	METATARSIANS D	Conservació Preservació	E -	MT1	-
			MT2	-				MT2	-
			MT3	-				MT3	-
			MT4	-				MT4	-
			MT5	-				MT5	-
			nºMTIndet	-				nºMTIndet	-
FALANGES PEU E	Conservació Preservació	E -	nºfalangPrx	-	FALANGES PEU D	Conservació Preservació	E -	nºfalangPrx	-
			nºfalangMed	-				nºfalangMed	-
			nºfalangDist	-				nºfalangDist	-

INVENTARI DENTAL UF 02

ESTAT DENTAL: IS= *in situ*; A= Aïllat; PA= Pèrdua *ante mortem*; PP=Pèrdua *Postmortem*; NE= No Erupcionat; - = No Observable

PUNTS ANATÒMICS: X=Complet; I=Incomplet; -=Absent

¹ I (11)	Estat dental	PP	Corona Arrels	- -	¹ I (21)	Estat dental	PP	Corona Arrels	- -	¹ I (12)	Estat dental	IS	Corona Arrels	- -
² I (22)	Estat dental	IS	Corona Arrels	- -	C ^x (13)	Estat dental	IS	Corona Arrels	- -	C ^x (23)	Estat dental	IS	Corona Arrels	- -
Pm ¹ (14)	Estat dental	IS	Corona Arrels	- -	¹ Pm (24)	Estat dental	IS	Corona Arrels	- -	Pm ² (15)	Estat dental	IS	Corona Arrels	- -
² Pm (25)	Estat dental	IS	Corona Arrels	- -	M ¹ (16)	Estat dental	IS	Corona Arrels	- -	¹ M (26)	Estat dental	IS	Corona Arrels	- -
M ² (17)	Estat dental	IS	Corona Arrels	- -	² M (27)	Estat dental	IS	Corona Arrels	- -	M ³ (18)	Estat dental	IS	Corona Arrels	- -
³ M (28)	Estat dental	PP	Corona Arrels	- -	I ₁ (41)	Estat dental	IS	Corona Arrels	- -	¹ I (31)	Estat dental	IS	Corona Arrels	- -
I ₂ (42)	Estat dental	IS	Corona Arrels	- -	² I (32)	Estat dental	IS	Corona Arrels	- -	C _x (43)	Estat dental	IS	Corona Arrels	- -
C ^x (33)	Estat dental	IS	Corona Arrels	- -	Pm ₁ (44)	Estat dental	IS	Corona Arrels	- -	¹ Pm (34)	Estat dental	IS	Corona Arrels	- -
Pm ₂ (45)	Estat dental	IS	Corona Arrels	- -	² Pm (35)	Estat dental	IS	Corona Arrels	- -	M ₁ (46)	Estat dental	IS	Corona Arrels	- -
¹ M (36)	Estat dental	IS	Corona Arrels	- -	M ₂ (47)	Estat dental	IS	Corona Arrels	- -	² M (37)	Estat dental	IS	Corona Arrels	- -
M ₃ (48)	Estat dental	IS	Corona Arrels	- -	³ M (38)	Estat dental	IS	Corona Arrels	- -					

AVALUACIÓ ESTAT CONSERVACIÓ UF 02

COMPLETESA: Complet=100%-80%; Incomplet=79%-30%; Restes escasses= 29%-0%. PRESERVACIÓ: Bona, Mitjana, Dolenta. CONSERVACIÓ: Excel·lent, Bona, Mitjana, Dolenta

Percentatge de completesa (nUA*100/8)	80%	ESTAT DE CONSERVACIÓ	B0
Preservació de les restes	INCOMPLERT		
	EXCEL·LENT		

INVENTARI OSTEOLÒGIC I DENTAL ADULT UF 03

INVENTARI CRANEAL UF 03

CONSERVACIÓ: A=100%; B=75-99%; C=50-74%; D=25-49%; E=0-24%; PRESERVACIÓ: C= Cortical conservada;
E=Cortical Erosionada
PUNTS ANATÒMICS: X=Complet; I=Incomplet; -=Absent

FRONTAL	Conservació	B	Orbita E	X	ZIGOMÀTIC E	Conservació	A	Zygion E	X
	Preservació	CC	Orbita D	X		Preservació	CC	Ectoconion	X
			Glabel·la	X			General	X	
			Bregma	X					
			Nasion	-					
NASAL	Conservació	E	General	-	ZIGOMÀTIC D	Conservació	A	Zygion D	X
	Preservació	-				Preservació	CC	Ectoconion	X
							General	X	
PARIETAL E	Conservació	A	Bregma	X	PALATÍ	Conservació	E	General	-
	Preservació	CC	Lambda	X		Preservació	-		
	Cortical		Eurion E	X					
PARIETAL D	Conservació	A	Bregma	X	HIOIDES	Conservació	E	Asta E	-
	Preservació	CC	Lambda	X		Preservació	-	Asta D	-
			Eurion D	X			Cos	-	
TEMPORAL E	Conservació	A	<i>P.Petrosa</i>	X	ETMOIDES	Conservació	E	General	-
	Preservació	CC	Mastoides	X		Preservació	-		
			ATM	X					
TEMPORAL D	Conservació	B	<i>P.Petrosa</i>	X	ESFENOIDES	Conservació	E	General	-
	Preservació	CC	Mastoides	X		Preservació	-		
			ATM	X					
OCCIPITAL	Conservació	B	Còndil E	-	MANDÍBULA	Conservació	B	Còndil E	X
	Preservació	CC	Còndil D	-				Preservació	CC
			Apof.Basilar	-			Gonion E	X	
			Lambda	-			Gonion D	X	
			Opistion	-			Gnation	X	
			Basion	-			Infradental	X	
							NºAlv	13	
VÓMER	Conservació	E	General	-	MAXILAR	Conservació	D	NºAlv	7
	Preservació	-				Preservació	CC		

INVENTARI POSTCRANIAL UF 03

CONSERVACIÓ: A=100%; B=75-99%; C=50-74%; D=25-49%; E=0-24%; PRESERVACIÓ: C= Cortical conservada;

C=Cortical Erosionada

PUNTS ANATÒMICS: X=Complet; I=Incomplet; -=Absent

CLAVÍCULA E	Conservació Preservació	B CC	Esternal Acromial Diaf.1/2	X I X	CLAVÍCULA D	Conservació Preservació	A CC	Esternal Acromial Diaf.1/2	X X X
ESCÀPULA E	Conservació Preservació	E CC	Glenoidea Acròmion Coracoides General	- - - -	ESCÀPULA D	Conservació Preservació	B CC	Glenoidea Acròmion Coracoides General	- - - -
ESTÈRNUM	Conservació Preservació	E -	Manubri Cos Xifoides	- - -	ATLES	Conservació Preservació	B CC	Masa Lat E Masa Lat D Tub. Post Tub. Ant	- - - -
AXIS	Conservació Preservació	B CC	Apof. odont. Masa Lat E Masa Lat D Apof. espinal	X X X -	C7	Conservació Preservació	E -	Cos Arc	- -
T1	Conservació Preservació	E -	Cos Arc	- -	T10	Conservació Preservació	E -	Cos Arc	- -
T11	Conservació Preservació	E -	Cos Arc	- -	T12	Conservació Preservació	E -	Cos Arc	- -
L5	Conservació Preservació	E -	Cos Arc	- -	SACRE	Conservació Preservació	E -	S1 lat E S1 lat D S1 cos General	- - - -
COXIS	Conservació Preservació	E -	Cc1 General	- -	VÈRTEBRES GENERAL	Conservació Preservació	E CC	Nº Cervical Nº toràciques Nº Lumbars	2 5 -
COXAL E	Conservació Preservació	E -	Acetàbul Símf. Púbrica GEC Sup. Auric. Tub. Isq.	- - - - -	COXAL D	Conservació Preservació	E -	Acetàbul Símf. Púbrica GEC Sup. Auric. Tub. Isq.	- - - - -
CT1 E	Conservació Preservació	E -	Cap Extr. esternal	- -	CT1 D	Conservació Preservació	E -	Cap Extr. esternal	3 0
CT2/10 E	Conservació Preservació	E CC	nº Cap nº Esternal	- -	CT2/10 D	Conservació Preservació	E CC	nº Cap nº Esternal	- -

CT11/12 E	Conservació Preservació	E -	nº Cap nº Esternal	- -	CT11/12 D	Conservació Preservació	E -	nº Cap nº Esternal	- -
COSTELLES INDET	Conservació Preservació	E -	nº Cap nº Esternal	- -					
HÚMER E	Conservació Preservació	E CC	Epi. prox. Epi. dist. 1/3 prox. diaf. 1/3 dist. diaf. Diaf. medial	I - - I -	HÚMER D	Conservació Preservació	E CC	Epi. prox. Epi. dist. 1/3 prox. diaf. 1/3 dist. diaf. Diaf. medial	I - - - -
CÚBIT E	Conservació Preservació	E -	Epi. prox. Epi. dist. 1/3 prox. diaf. 1/3 dist. diaf. Diaf. medial	- - - - -	CÚBIT D	Conservació Preservació	E -	Epi. Prox. Epi. dist. 1/3 prox.diaf. 1/3 dist. diaf. Diaf. medial	- - - - -
RADI E	Conservació Preservació	E -	Epi. prox. Epi. dist. 1/3 prox. diaf. 1/3 dist. diaf. Diaf. medial	- - - - -	RADI D	Conservació Preservació	E -	Epi. prox. Epi. dist. 1/3 prox.diaf. 1/3 dist. diaf. Diaf. medial	- - - - -
CARPS E	Conservació Preservació	E -	Escafoïd Semilunar Piramidal Pisiforme Trapezi Trapezoid Os gran Ganxut	- - - - - - -	CARPS D	Conservació Preservació	E -	Escafoïd Semilunar Piramidal Pisiforme Trapezi Trapezoid Os gran Ganxut	- - - - - - -
METACARPS E	Conservació Preservació	E -	MC1 MC2 MC3 MC4 MC5 nºMCIndet	- - - - - -	METACARPS D	Conservació Preservació	E -	MC1 MC2 MC3 MC4 MC5 nºMCIndet	- - - - - -
FALANGES MÀ E	Conservació Preservació	E -	nºfalangPrx nºfalangMed nºfalangDist	- - -	FALANGES MÀ D	Conservació Preservació	E -	nºfalangPrx nºfalangMed nºfalangDist	- - -
FÈMUR E	Conservació Preservació	E -	Epi. prox. Epi. dist. 1/3 prox. diaf. 1/3 dist. diaf. Diaf. medial	- - - - -	FÈMUR D	Conservació Preservació	E -	Epi. prox. Epi. dist. 1/3 prox. 1/3 dist. diaf. Diaf. medial	- - - - -
TIBIA E	Conservació Preservació	E -	Epi. prox. Epi. dist. 1/3 prox. diaf. 1/3 dist. diaf. Diaf. medial	- - - - -	TIBIA D -	Conservació Preservació	E -	Epi. prox. Epi. dist. 1/3 prox.diaf. 1/3 dist. diaf. Diaf. medial	- - - - -
PERONÉ E	Conservació Preservació	E -	Epi. prox. Epi. dist. 1/3 prox.diaf. 1/3 dist. diaf. Diaf. medial	- - - - -	PERONÉ D	Conservació Preservació	E -	Epi. prox. Epi. dist. 1/3 prox.diaf. 1/3 dist. diaf. Diaf. medial	- - - - -

RÒTULA E	Conservació Preservació	E -	General	-	RÒTULA D	Conservació Preservació	E -	General	-
TARSIANS E	Conservació Preservació	E -	Calcani Astràgal Navicular Cunya1 Cunya2 Cunya3 Cuboides	- - - - - -	TARSIANS D	Conservació Preservació	E -	Calcani Astràgal Navicular Cunya1 Cunya2 Cunya3 Cuboides	- - - - - -
METATARSIANS E	Conservació Preservació	E -	MT1 MT2 MT3 MT4 MT5 nºMTIndet	- - - - - -	METATARSIANS D	Conservació Preservació	E -	MT1 MT2 MT3 MT4 MT5 nºMTIndet	- - - - - -
FALANGES PEU E	Conservació Preservació	E -	nºfalangPrx nºfalangMed nºfalangDist	- - -	FALANGES PEU D	Conservació Preservació	E -	nºfalangPrx nºfalangMed nºfalangDist	- - -

INVENTARI DENTAL UF 03

ESTAT DENTAL: IS= *in situ*; A= Aïllat; PA= Pèrdua *ante mortem*; PP=Pèrdua *Postmortem*; NE= No Erupcionat; - = No Observable

PUNTS ANATÒMICS: X=Complet; I=Incomplet; -=Absent

I ¹ (11)	Estat dental	-	Corona	-	I ¹ (21)	Estat dental	--	Corona	-	I ² (12)	Estat dental	-	Corona	-
	Arrels	-		-		Arrels	-		-		Arrels	-		-
2 ¹ (22)	Estat dental	-	Corona	-	C ^x (13)	Estat dental	-	Corona	-	x ^C (23)	Estat dental	-	Corona	-
	Arrels	-		-		Arrels	-		-		Arrels	-		-
Pm ¹ (14)	Estat dental	-	Corona	-	1 ^{Pm} (24)	Estat dental	-	Corona	-	Pm ² (15)	Estat dental	-	Corona	-
	Arrels	-		-		Arrels	-		-		Arrels	-		-
2 ^{Pm} (25)	Estat dental	-	Corona	-	M ¹ (16)	Estat dental	-	Corona	-	1 ^M (26)	Estat dental	-	Corona	-
	Arrels	-		-		Arrels	-		-		Arrels	-		-
M ² (17)	Estat dental	-	Corona	-	2 ^M (27)	Estat dental	-	Corona	-	M ³ (18)	Estat dental	-	Corona	-
	Arrels	-		-		Arrels	-		-		Arrels	-		-
3 ^M (28)	Estat dental	-	Corona	-	I ₁ (41)	Estat dental	-	Corona	-	1 ^I (31)	Estat dental	-	Corona	-
	Arrels	-		-		Arrels	-		-		Arrels	-		-
I ₂ (42)	Estat dental	-	Corona	-	2 ^I (32)	Estat dental	-	Corona	-	C _x (43)	Estat dental	-	Corona	-
	Arrels	-		-		Arrels	-		-		Arrels	-		-
x ^C (33)	Estat dental	-	Corona	-	Pm ₁ (44)	Estat dental	-	Corona	-	1 ^{Pm} (34)	Estat dental	-	Corona	-
	Arrels	-		-		Arrels	-		-		Arrels	-		-
Pm ₂ (45)	Estat dental	-	Corona	-	2 ^{Pm} (35)	Estat dental	-	Corona	-	M ₁ (46)	Estat dental	-	Corona	-
	Arrels	-		-		Arrels	-		-		Arrels	-		-
1 ^M (36)	Estat dental	-	Corona	-	M ₂ (47)	Estat dental	-	Corona	-	2 ^M (37)	Estat dental	-	Corona	-
	Arrels	-		-		Arrels	-		-		Arrels	-		-
M ₃ (48)	Estat dental	-	Corona	-	3 ^M (38)	Estat dental	-	Corona	-					
	Arrels	-		-		Arrels	-		-					

AVALUACIÓ ESTAT CONSERVACIÓ UF 03

COMPLETESA: Complet=100%-80%; Incomplet=79%-30%; Restes escasses= 29%-0%. PRESERVACIÓ: Bona, Mitjana, Dolenta. CONSERVACIÓ: Excel·lent, Bona, Mitjana, Dolenta

Percentatge de completesa	30%	ESTAT DE CONSERVACIÓ	DOLENT
(nUA*100/8)	Restes escasses		
Preservació de les restes	MITJANA		

INVENTARI OSTEO LòGIC I DENTAL JUVENIL UF 04

INVENTARI CRANEAL UF 04

CONSERVACIÓ: A=100%; B=75-99%; C=50-74%; D=25-49%; E=0-24%; PRESERVACIÓ: C= Cortical conservada;

E=Cortical Erosionada

PUNTS ANATÒMICS: X=Complet; I=Incomplet; -=Absent

FRONTAL	Conservació	E	Orbita E	-	ZIGOMÀTIC E	Conservació	E	General	-
	Preservació	-	Orbita D	-		Conservació	-		Preservació
NASAL	Conservació	A	General	X	ZIGOMÀTIC D	Conservació	E	General	-
	Preservació	CC		Conservació		-	Preservació		-
PARIETAL E	Conservació	C	General	-	PALATÍ	Conservació	E	General	-
	Preservació	CC		Conservació		-	Preservació		-
PARIETAL D	Conservació	C	General	-	HIOIDES	Conservació	E	Asta E	-
	Preservació	CC		Conservació		-	Preservació	-	Asta D
TEMPORAL E	Conservació	C	Escama <i>P.Petrosa</i> Anell Timp.	X	ETMOIDES	Conservació	E	General	-
	Preservació	CC		I					
TEMPORAL D	Conservació	E	Escama <i>P.Petrosa</i> Anell Timp.	-	ESFENOIDES	Conservació	E	Ala Major	-
	Preservació	CC		I				Conservació	-
OCCIPITAL	Conservació	E	General	-	MANDÍBULA	Conservació	-	Còndil E	X
	Preservació	CC		Escama				-	Conservació
VÓMER	Conservació	E	General	-	MAXILAR	Conservació	-	NºAlv	3
	Preservació	-		Escama					
			<i>Pars Bas.</i>	-				Mentó	X
								NºAlv	16

INVENTARI POSTCRANIAL UF04

CONSERVACIÓ: A=100%; B=75-99%; C=50-74%; D=25-49%; E=0-24%; PRESERVACIÓ: C= Cortical conservada;

C=Cortical Erosionada

PUNTS ANATÒMICS: X=Complet; I=Incomplet; -=Absent

CLAVÍCULA E	Conservació Preservació	B CC	Esternal Acromial Diaf.1/2	X - X	CLAVÍCULA D	Conservació Preservació	A CC	Esternal Acromial Diaf.1/2	X X X
ESCÀPULA E	Conservació Preservació	D CC	Glenoidea Acròmion Coracoides General	I I - -	ESCÀPULA D	Conservació Preservació	D CC	Glenoidea Acròmion Coracoides General	- I - I
ESTÈRNUM	Conservació Preservació	E -	Manubri Nº Esternebra Xifoides	- - -	ATLES	Conservació Preservació	D CC	Masa Lat E Masa Lat D Tub. Post Tub. Ant	- X - X
AXIS	Conservació Preservació	- -	Apof. odont. Masa Lat E Masa Lat D Apof. espinal	- - X -	C7	Conservació Preservació	E -	Cos Arc	- -
T1	Conservació Preservació	E -	Cos Arc	- -	T10	Conservació Preservació	E -	Cos Arc	- -
T11	Conservació Preservació	E -	Cos Arc	- -	T12	Conservació Preservació	E -	Cos Arc	- -
L5	Conservació Preservació	E -	Cos Arc	- -	SACRE	Conservació Preservació	E -	S1 lat E S1 lat D S1 cos Nºvert. Sacr.	- - - -
COXIS	Conservació Preservació	E -	Cc1 General	- -	VÈRTEBRES GENERAL	Conservació Preservació	E CE	Nº Cervical Nº toràciques Nº Lumbars	0 10 3
ILION E	Conservació Preservació	E CC	Acetàbul Sup. Auric.	- -	ILION D	Conservació Preservació	E CC	Acetàbul Símf. Púbrica	I -
ISQUION E	Conservació Preservació	C CC	Tub. Isq.	I	ISQUION D	Conservació Preservació	E CC	Tub. Isq.	I
PUBIS E	Conservació Preservació	C CC	Símf. Púbrica	-	PUBIS D	Conservació Preservació	C CC	Símf. Púbrica	I
CT1 E	Conservació Preservació	D CC	Cap Extr. esternal	- -	CT1 D	Conservació Preservació	D CC	Cap Extr. esternal	I -
CT2/10 E	Conservació Preservació	C CC	nº Cap nº Esternal	9 I	CT2/10 D	Conservació Preservació	D CC	nº Cap nº Esternal	5 1

CT11/12 E	Conservació Preservació	C CC	nº Cap nº Esternal	2 -	CT11/12 D	Conservació Preservació	- CC	nº Cap nº Esternal	1 -
COSTELLES INDET	Conservació Preservació	E -	nº Cap nº Esternal	- -					
HÚMER E	Conservació Preservació	C CC	Epi. prox. Epi. dist. Meta prox. Meta dist. Diaf. medial	- I - X X	HÚMER D	Conservació Preservació	C CC	Epi. prox. Epi. dist. Meta prox. Meta dist. Diaf. medial	I I X X X
CÚBIT E	Conservació Preservació	D CC	Epi. prox. Epi. dist. Meta prox. Meta dist. Diaf. medial	- - - - X	CÚBIT D	Conservació Preservació	B CC	Epi. Prox. Epi. dist. Meta prox.	I X X X X
RADI E	Conservació Preservació	C CC	Epi. prox. Epi. dist. Meta prox. Meta dist. Diaf. medial	I X - - X	RADI D	Conservació Preservació	A CC	Epi. prox. Epi. dist. Meta prox. Meta dist. Diaf. medial	X X X X X
CARPS E	Conservació Preservació	B CC	Escafoïd Semilunar Piramidal Pisiforme Trapezi Trapezoid Os gran Ganxut	X X - X X X X X	CARPS D	Conservació Preservació	B CC	Escafoïd Semilunar Piramidal Pisiforme Trapezi Trapezoid Os gran Ganxut	X X X - I X X X
METACARPS E	Conservació Preservació	B CC	MC1 MC2 MC3 MC4 MC5 nºMCIndet	X X I X I -	METACARPS D	Conservació Preservació	B CC	MC1 MC2 MC3 MC4 MC5 nºMCIndet	I I X X I -
FALANGES MÀ E	Conservació Preservació	B CC	1ª falang. Prx. nºfalang Prx nºfalang Med nºfalang Dist	- 4 4 1	FALANGES MÀ D	Conservació Preservació	D CC	1ª falang. Prx. nºfalang Prx nºfalang Med nºfalang Dist	X 4 - 1
FÈMUR E	Conservació Preservació	E -	Epi. prox. Epi. dist. Meta prox. Meta dist. Diaf. medial	- - - - -	FÈMUR D	Conservació Preservació	E -	Epi. prox. Epi. dist. Meta prox. Meta dist. Diaf. medial	- - - - -
TIBIA E	Conservació Preservació	E -	Epi. prox. Epi. dist. Meta prox. Meta dist. Diaf. medial	- - - - -	TIBIA D	Conservació Preservació	E -	Epi. prox. Epi. dist. Meta prox. Meta dist. Diaf. medial	- - - - -
PERONÉ E	Conservació Preservació	E -	Epi. prox. Epi. dist. Meta prox. Meta dist. Diaf. medial	- - - - -	PERONÉ D	Conservació Preservació	E -	Epi. prox. Epi. dist. Meta prox. Meta dist. Diaf. medial	- - - - -

RÒTULA E	Conservació Preservació	E -	General	-	RÒTULA D	Conservació Preservació	E -	General	-
TARSIANS E	Conservació Preservació	E -	Calcani Astràgal Navicular Cunya1 Cunya2 Cunya3 Cuboides	- - - - - -	TARSIANS D	Conservació Preservació	E -	Calcani Astràgal Navicular Cunya1 Cunya 2 Cunya3 Cuboides	- - - - - -
METATARSIANS E	Conservació Preservació	E -	MT1 MT2 MT3 MT4 MT5 nºMTIndet	- - - - -	METATARSIANS D	Conservació Preservació	E -	MT1 MT2 MT3 MT4 MT5 nºMTIndet	- - - - -
FALANGES PEU E	Conservació Preservació	E -	1ªfalangPrx nºfalangPrx nºfalangMed nºfalangDist	- - - -	FALANGES PEU D	Conservació Preservació	E -	1ªfalangPrx nºfalangPrx nºfalangMed nºfalangDist	- - - -

INVENTARI DENTAL UF 04

ESTAT DENTAL: IS= *in situ*; A= Aïllat; PA= Pèrdua *ante mortem*; PP=Pèrdua *Postmortem*; NE= No Erupcionat; - = No Observable

PUNTS ANATÒMICS: X=Complet; I=Incomplet; --Absent

I ¹ (11)	Estat dental	IS	Corona	X	Arrels	X	I ¹ (21)	Estat dental	A	Corona	X	I ² (12)	Estat dental	A	Corona	X
2 ¹ (22)	Estat dental	A	Corona	X	Arrels	X	C ^x (13)	Estat dental	-	Corona	-	x ^C (23)	Estat dental	A	Corona	X
Pm ¹ (14)	Estat dental	A	Corona	X	Arrels	X	1 ^{Pm} (24)	Estat dental	A	Corona	X	Pm ² (15)	Estat dental	A	Corona	X
2 ^{Pm} (25)	Estat dental	A	Corona	X	Arrels	X	M ¹ (16)	Estat dental	A	Corona	X	1 ^M (26)	Estat dental	A	Corona	X
M ² (17)	Estat dental	A	Corona	X	Arrels	X	2 ^M (27)	Estat dental	IS	Corona	X	M ³ (18)	Estat dental	A	Corona	X
3 ^M (28)	Estat dental	IS	Corona	X	Arrels	X	I ¹ (41)	Estat dental	-	Corona	-	1 ^I (31)	Estat dental	IS	Corona	X
I ² (42)	Estat dental	IS	Corona	X	Arrels	X	2 ^I (32)	Estat dental	IS	Corona	X	C ^x (43)	Estat dental	-	Corona	-
x ^C (33)	Estat dental	IS	Corona	X	Arrels	X	Pm ₁ (44)	Estat dental	IS	Corona	X	1 ^{Pm} (34)	Estat dental	IS	Corona	X
Pm ₂ (45)	Estat dental	IS	Corona	X	Arrels	X	2 ^{Pm} (35)	Estat dental	IS	Corona	X	M ₁ (46)	Estat dental	A	Corona	X
1 ^M (36)	Estat dental	IS	Corona	X	Arrels	X	M ₂ (47)	Estat dental	A	Corona	X	2 ^M (37)	Estat dental	IS	Corona	X
M ₃ (48)	Estat dental	A	Corona	X	Arrels	X	3 ^M (38)	Estat dental	IS	Corona	X					

AVALUACIÓ ESTAT CONSERVACIÓ UF 04

COMPLETESA: Complet=100%-80%; Incomplet=79%-30%; Restes escasses= 29%-0%. PRESERVACIÓ: Bona, Mitjana, Dolenta. CONSERVACIÓ: Excel·lent, Bona, Mitjana, Dolenta

Percentatge de completesa	20%	ESTAT DE CONSERVACIÓ	DOLENT
[nUA*100/8]	Restes escasses		
Preservació de les restes	DOLENTA		

INVENTARI OSTEOLÒGIC I DENTAL INFANTIL UF 05

INVENTARI CRANEAL UF 05

CONSERVACIÓ: A=100%; B=75-99%; C=50-74%; D=25-49%; E=0-24%; PRESERVACIÓ: C= Cortical conservada;

E=Cortical Erosionada

PUNTS ANATÒMICS: X=Complet; I=Incomplet; -=Absent

FRONTAL E	Conservació Preservació	D CC	Orbita Escama	- I	FRONTAL D	Conservació Preservació	D CC	Òrbita Escama	I I
PARIETAL E	Conservació Preservació	E CC	General	-	PARIETAL D	Conservació Preservació	E CC	General	I
TEMPORAL E	Conservació Preservació	A CC	Escama <i>P. Petrosa</i> Anell Timp.	X X X	TEMPORAL D	Conservació Preservació	B CC	Escama <i>P. Petrosa</i> Anell Timp.	I X X
NASAL	Conservació Preservació	E -	Dret Esquerre	- -	OCCIPITAL	Conservació Preservació	- -	General Escama <i>Pars Bas.</i> <i>Pars lat. D</i> <i>Pars lat. E</i>	- - - -
HIOIDES	Conservació Preservació	E -	Asta E Asta D Cos	- - -	PALATÍ	Conservació Preservació	E -	General	-
ESFENOIDES	Conservació Preservació	D CC	Ala Major E Ala Major Cos	- X -	ETMOIDES	Conservació Preservació	- -	General	- - -
ZIGOMÀTIC E	Conservació Preservació	E -	General	-	ZIGOMÀTIC D	Conservació Preservació	C CC	General	I
MANDÍBULA E	Conservació Preservació	- -	Còndil E Mentó Nº Alvèols	E X -	MANDÍBULA D	Conservació Preservació	- -	Còndil D Mentó Nº Alvèols	- X 9
VÓMER	Conservació Preservació	E -	General	-	MAXILAR	Conservació Preservació	E -	Nº Alvèols D Nº Alvèols E	- -

INVENTARI POSTCRANIAL INFANTIL UF 05

CONSERVACIÓ: A=100%; B=75-99%; C=50-74%; D=25-49%; E=0-24%; PRESERVACIÓ: C= Cortical conservada;

C=Cortical Erosionada

PUNTS ANATÒMICS: X=Complet; I=Incomplet; -=Absent

CLAVÍCULA E	Conservació Preservació	B CC	Esternal Acromial Diaf.1/2	X I X	CLAVÍCULA D	Conservació Preservació	A CC	Esternal Acromial Diaf.1/2	X X X
ESCÀPULA E	Conservació Preservació	A CC	Glenoidea Acròmion Coracoides General	X X X X	ESCÀPULA D	Conservació Preservació	D CC	Glenoidea Acròmion Coracoides General	X - - -
ESTÈRNUM	Conservació Preservació	E -	Manubri Cos Xifoides	- - -	ATLES	Conservació Preservació	C CC	Masa Lat E Masa Lat D Tub. Post Tub. Ant	X X - -
AXIS	Conservació Preservació	C CC	Apof. odont. Masa Lat E Masa Lat D Apof. espinal	- X X -	C7	Conservació Preservació	E -	Cos Arc	- -
T1	Conservació Preservació	E -	Cos Arc	- -	T10	Conservació Preservació	E -	Cos Arc	- -
T11	Conservació Preservació	E E	Cos Arc	- -	T12	Conservació Preservació	E -	Cos Arc	- -
L5	Conservació Preservació	E -	Cos Arc	- -	SACRE	Conservació Preservació	E -	S1 lat E S1 lat D S1 cos General	- - - -
COXIS	Conservació Preservació	E -	Cc1 General	- -	VÈRTEBRES GENERAL	Conservació Preservació	B CC	Nº Cervical Nº toràciques Nº Lumbars	A 10 4
ILION E	Conservació Preservació	E CC	Acetàbul Sup. Auric.	- -	ILION D	Conservació Preservació	E CC	Acetàbul Símf. Púbrica	- -
ISQUION E	Conservació Preservació	E -	Tub. Isq.	-	ISQUION D	Conservació Preservació	E -	Tub. Isq.	-
PUBIS E	Conservació Preservació	E -	Símf. Púbrica	-	PUBIS D	Conservació Preservació	E -	Símf. Púbrica	-
CT1 E	Conservació Preservació	E -	Cap Extr.esternal	- -	CT1 D	Conservació Preservació	E -	Cap Extr. esternal	- -
CT2/10 E	Conservació Preservació	E CC	nº Cap nº Esternal	- -	CT2/10 D	Conservació Preservació	E CC	nº Cap nº Esternal	- -

CT11/12 E	Conservació Preservació	E -	nº Cap nº Esternal	- -	CT11/12 D	Conservació Preservació	E -	nº Cap nº Esternal	- -
COSTELLES INDET	Conservació Preservació	E -	nº Cap nº Esternal	- -					
HÚMER E	Conservació Preservació	C CC	Epi. prox. Epi. dist. Meta prox. Meta dist. Diaf. medial	- - - - -	HÚMER D	Conservació Preservació	C CC	Epi. prox. Epi. dist. Meta prox. Meta dist. Diaf. medial	- - X I X
CÚBIT E	Conservació Preservació	E CC	Epi. prox. Epi. dist. Meta prox. Meta dist. Diaf. medial	- - X X X	CÚBIT D	Conservació Preservació	C CC	Epi. Prox. Epi. dist. Meta prox. Meta dist. Diaf. medial	- - X X X
RADI E	Conservació Preservació	D CC	Epi. prox. Epi. dist. Meta prox. Meta dist. Diaf. medial	- - X - X	RADI D	Conservació Preservació	D CC	Epi. prox. Epi. dist. Meta prox. Meta dist. Diaf. medial	- - - X X
CARPS E	Conservació Preservació	E -	Escafoïd Semilunar Piramidal Pisiforme Trapezi Trapezoid Os gran Ganxut	- - - - - - -	CARPS D	Conservació Preservació	E -	Escafoïd Semilunar Piramidal Pisiforme Trapezi Trapezoid Os gran Ganxut	- - - - - - -
METACARPS E	Conservació Preservació	B CC	MC1 MC2 MC3 MC4 MC5 nºMCIndet	- - - - - -	METACARPS D	Conservació Preservació	E -	MC1 MC2 MC3 MC4 MC5 nºMCIndet	- - - - - -
FALANGES MÀ E	Conservació Preservació	D CC	1ª falange prx nºfalangPrx nºfalangMed nºfalangDist	- 4 1 -	FALANGES MÀ D	Conservació Preservació	- -	1ª falange prx nºfalangPrx nºfalangMed nºfalangDist	- 3 2 -
FÈMUR E	Conservació Preservació	E CC	Epi. prox. Epi. dist. Meta prox. Meta dist. Diaf. medial	- - - - -	FÈMUR D	Conservació Preservació	E CC	Epi. prox. Epi. dist. Meta prox. Meta dist. Diaf. medial	- - - - -
TIBIA E	Conservació Preservació	E CC	Epi. prox. Epi. dist. Meta prox. Meta dist. Diaf. medial	- - - - -	TIBIA D	Conservació Preservació	E CC	Epi. prox. Epi. dist. Meta prox. Meta dist. Diaf. medial	- - - - -
PERONÉ E	Conservació Preservació	C CC	Epi. prox. Epi. dist. Meta prox. Meta dist. Diaf. medial	- - X X X	PERONÉ D	Conservació Preservació	D CC	Epi. prox. Epi. dist. Meta prox. Meta dist. Diaf. medial	- - X - X

RÒTULA E	Conservació Preservació	E -	General	-	RÒTULA D	Conservació Preservació	E -	General	-
TARSIANS E	Conservació Preservació	E -	Calcani	-	TARSIANS D	Conservació Preservació	E -	Calcani	-
			Astràgal	-				Astràgal	-
			Navicular	-				Navicular	-
			Cunya1	-				Cunya1	-
			Cunya2	-				Cunya 2	-
			Cunya3	-				Cunya3	-
			Cuboides	-				Cuboides	-
METATARSIANS E	Conservació Preservació	B CC	MT1	I	METATARSIANS D	Conservació Preservació	B CC	MT1	X
			MT2	X				MT2	X
			MT3	X				MT3	X
			MT4	X				MT4	X
			MT5	X				MT5	X
			nºMTIndet	-				nºMTIndet	-
FALANGES PEU E	Conservació Preservació	E CC	1ª falange prx	-	FALANGES PEU D	Conservació Preservació	E CC	nºfalangPrx	X
			nºfalangPrx	2				nºfalangPrx	-
			nºfalangMed	-				nºfalangMed	-
			nºfalangDist	-				nºfalangDist	-

INVENTARI DENTAL INFANTIL UF 05

ESTAT DENTAL: IS= *in situ*; A= Aïllat; PA= Pèrdua *ante mortem*; PP=Pèrdua *Postmortem*; NE= No Erupcionat; - = No Observable

PUNTS ANATÒMICS: X=Complet; I=Incomplet; -=Absent

i ¹ (51)	Estat dental	-	Corona	-	1 ¹ (61)	Estat dental	-	Corona	-	i ² (52)	Estat dental	-	Corona	-
	Arrels	-	Arrels	-		Arrels	-	Arrels	-		Arrels	-	Arrels	-
2 ⁱ (62)	Estat dental	-	Corona	-	c ^x (53)	Estat dental	-	Corona	-	x ^c (63)	Estat dental	-	Corona	-
	Arrels	-	Arrels	-		Arrels	-	Arrels	-		Arrels	-	Arrels	-
m ¹ (54)	Estat dental	-	Corona	-	1 ^m (64)	Estat dental	-	Corona	-	m ² (55)	Estat dental	-	Corona	-
	Arrels	-	Arrels	-		Arrels	-	Arrels	-		Arrels	-	Arrels	-
2 ^m (65)	Estat dental	-	Corona	-	i ₁ (81)	Estat dental	IS	Corona	X	i ₁ (71)	Estat dental	IS	Corona	X
	Arrels	-	Arrels	-		Arrels	X	Arrels	X		Arrels	X	Arrels	X
i ₂ (82)	Estat dental	IS	Corona	X	2 _i (72)	Estat dental	IS	Corona	X	c _x (83)	Estat dental	IS	Corona	X
	Arrels	X	Arrels	X		Arrels	X	Arrels	X		Arrels	X	Arrels	X
x ^c (73)	Estat dental	IS	Corona	X	m ₁ (84)	Estat dental	A	Corona	X	1 ^m (74)	Estat dental	IS	Corona	X
	Arrels	X	Arrels	-		Arrels	-	Arrels	-		Arrels	-	Arrels	-
m ₂ (85)	Estat dental	A	Corona	X	2 ^m (75)	Estat dental	IS	Corona	X					
	Arrels	-	Arrels	-		Arrels	-	Arrels	-					

I¹ (11)	Estat dental	-	Corona Arrels	-	I¹ (21)	Estat dental	-	Corona Arrels	-	I² (12)	Estat dental	-	Corona Arrels	-
I² (22)	Estat dental	-	Corona Arrels	-	C^x (13)	Estat dental	-	Corona Arrels	-	C^x (23)	Estat dental	-	Corona Arrels	-
Pm¹ (14)	Estat dental	-	Corona Arrels	-	Pm¹ (24)	Estat dental	-	Corona Arrels	-	Pm² (15)	Estat dental	-	Corona Arrels	-
Pm² (25)	Estat dental	-	Corona Arrels	-	M¹ (16)	Estat dental	-	Corona Arrels	-	M¹ (26)	Estat dental	-	Corona Arrels	-
M² (17)	Estat dental	-	Corona Arrels	-	M² (27)	Estat dental	-	Corona Arrels	-	M³ (18)	Estat dental	-	Corona Arrels	-
M³ (28)	Estat dental	-	Corona Arrels	-	I₁ (41)	Estat dental	-	Corona Arrels	-	I¹ (31)	Estat dental	-	Corona Arrels	-
I₂ (42)	Estat dental	-	Corona Arrels	-	I² (32)	Estat dental	-	Corona Arrels	-	C_x (43)	Estat dental	-	Corona Arrels	-
C_x (33)	Estat dental	-	Corona Arrels	-	Pm₁ (44)	Estat dental	-	Corona Arrels	-	Pm₁ (34)	Estat dental	-	Corona Arrels	-
Pm₂ (45)	Estat dental	-	Corona Arrels	-	Pm₂ (35)	Estat dental	-	Corona Arrels	-	M₁ (46)	Estat dental	IS	Corona Arrels	X
M₁ (36)	Estat dental	IS	Corona Arrels	X	M₂ (47)	Estat dental	-	Corona Arrels	-	M₂ (37)	Estat dental	-	Corona Arrels	-
M₃ (48)	Estat dental	-	Corona Arrels	-	M₃ (38)	Estat dental	-	Corona Arrels	-					

AVALUACIÓ ESTAT CONSERVACIÓ INFANTIL UF 05

COMPLETESA: Complert=100%-80%; Incomplert=79%-30%; Restes escasses= 29%-0%. PRESERVACIÓ: Bona, Mitjana, Dolenta. CONSERVACIÓ: Excel·lent, Bona, Mitjana, Dolenta

Percentatge de completesa (nUA*100/8)	50% INCOMPLERT	ESTAT DE CONSERVACIÓ	MITJÀ
Preservació de les restes	MITJANA		

INVENTARI OSTEOLÒGIC I DENTAL UF 06

INVENTARI CRANEAL UF 06

CONSERVACIÓ: A=100%; B=75-99%; C=50-74%; D=25-49%; E=0-24%; PRESERVACIÓ: C= Cortical conservada;

E=Cortical Erosionada

PUNTS ANATÒMICS: X=Complet; I=Incomplet; -=Absent

FRONTAL E	Conservació Preservació	- -	Orbita Escama	- -	FRONTAL D	Conservació Preservació	- -	Òrbita Escama	- -
PARIETAL E	Conservació Preservació l	D C C	General	I	PARIETAL D	Conservació Preservació	- -	General -	- -
TEMPORAL E	Conservació Preservació	- -	Escama <i>P. Petrosa</i> Anell Timp.	- - - -	TEMPORAL D	Conservació Preservació	- -	Escama <i>P. Petrosa</i> Anell Timp.	- - - -
NASAL	Conservació Preservació	- -	Dret Esquerre	- -	OCCIPITAL	Conservació Preservació	D C C	General Escama <i>Pars Bas.</i> <i>Pars lat. D</i> <i>Pars lat. E</i>	I - - - I
ESFENOIDES	Conservació Preservació	- -	Ala Major E Ala Major D Cos	- - -	ETMOIDES	Conservació Preservació	- -	General	- - -
ZIGOMÀTIC E	Conservació Preservació	- -	General	-	ZIGOMÀTIC D	Conservació Preservació	- -	General	-
MANDÍBULA E	Conservació Preservació	- -	Còndil E Mentó Nº Alvèols	- - -	MANDÍBULA D	Conservació Preservació	- -	Còndil D Mentó Nº Alvèols	- - -
VÓMER	Conservació Preservació	- -	General	-	MAXILAR	Conservació Preservació	- -	Nº Alvèols D Nº Alvèols E	- -

INVENTARI POSTCRANIAL UF 06

CONSERVACIÓ: A=100%; B=75-99%; C=50-74%; D=25-49%; E=0-24%; PRESERVACIÓ: C= Cortical conservada;

C=Cortical Erosionada

PUNTS ANATÒMICS: X=Complet; I=Incomplet; -=Absent

CLAVÍCULA E	Conservació Preservació	- -	Esternal Acromial Diaf.1/2	- - -	CLAVÍCULA D	Conservació Preservació	- -	Esternal Acromial Diaf.1/2	- - -
ESCÀPULA E	Conservació Preservació	- -	Glenoidea Acròmion Coracoides General	- - - -	ESCÀPULA D	Conservació Preservació	- -	Glenoidea Acròmion Coracoides General	- - - -
ESTÈRNUM	Conservació Preservació	- -	Manubri Cos Xifoides	- - -	ATLES	Conservació Preservació	- -	Masa Lat E Masa Lat D Tub. Post Tub. Ant	- - - -
AXIS	Conservació Preservació	- -	Apof. odont. Masa Lat E Masa Lat D Apof. espinal	- - - -	C7	Conservació Preservació	- -	Cos Arc	- -
T1	Conservació Preservació	- -	Cos Arc	- -	T10	Conservació Preservació	- -	Cos Arc	- -
T11	Conservació Preservació	- -	Cos Arc	- -	T12	Conservació Preservació	- -	Cos Arc	- -
L5	Conservació Preservació	- -	Cos Arc	- -	SACRE	Conservació Preservació	- -	S1 lat E S1 lat D S1 cos General	- - - -
COXIS	Conservació Preservació	- -	Cc1 General	- -	VÈRTEBRES GENERAL	Conservació Preservació	- -	Nº Cervical Nº toràciques Nº Lumbars	- - -
ILION E	Conservació Preservació	- -	Acetàbul Sup. Auric.	- -	ILION D	Conservació Preservació	- -	Acetàbul Sup. Auric.	- -
ISQUION E	Conservació Preservació	- -	Tub. Isq.	-	ISQUION D	Conservació Preservació	- -	Tub. Isq.	-
PUBIS E	Conservació Preservació	- -	Sinf. Púbrica	-	PUBIS D	Conservació Preservació	- -	Sinf. Púbrica	-
CT1 E	Conservació Preservació	B C C	Cap Extr.esternal	- X	CT1 D	Conservació Preservació	- -	Cap Extr. esternal	- -
CT2/10 E	Conservació Preservació	- -	nº Cap nº Externa	- -	CT2/10 D	Conservació Preservació	- -	nº Cap nº Externa	- -

CT11/12 E	Conservació Preservació	- -	nº Cap nº Estral	- -	CT11/12 D	Conservació Preservació	- -	nº Cap nº Estral	- -
COSTELLES INDET	Conservació Preservació	- -	nº Cap nº Estral	- -					
HÚMER E	Conservació Preservació	- -	Epi. prox. Epi. dist. Meta prox. Meta dist. Diaf. medial	- - - - -	HÚMER D	Conservació Preservació	- -	Epi. prox. Epi. dist. Meta prox. Meta dist. Diaf. medial	- - - - -
CÚBIT E	Conservació Preservació	- -	Epi. prox. Epi. dist. Meta prox. Meta dist. Diaf. medial	- - - - -	CÚBIT D	Conservació Preservació	- -	Epi. Prox. Epi. dist. Meta prox. Meta dist. Diaf. medial	- - - - -
RADI E	Conservació Preservació	- -	Epi. prox. Epi. dist. Meta prox. Meta dist. Diaf. medial	- - - - -	RADI D	Conservació Preservació	- -	Epi. prox. Epi. dist. Meta prox. Meta dist. Diaf. medial	- - - - -
CARPS E	Conservació Preservació	- -	Escafoïd Semilunar Piramidal Pisiforme Trapezi Trapezoid Os gran Ganxut	- - - - - - - -	CARPS D	Conservació Preservació	- -	Escafoïd Semilunar Piramidal Pisiforme Trapezi Trapezoid Os gran Ganxut	- - - - - - - -
METACARPS E	Conservació Preservació	- -	MC1 MC2 MC3 MC4 MC5 nºMCIndet	- - - - - -	METACARPS D	Conservació Preservació	- -	MC1 MC2 MC3 MC4 MC5 nºMCIndet	- - - - - -
FALANGES MÀ E	Conservació Preservació	- -	1ª falange prx nºfalangPrx nºfalangMed nºfalangDist	- - - -	FALANGES MÀ D	Conservació Preservació	- -	1ª falange prx nºfalangPrx nºfalangMed nºfalangDist	- - - -
FÈMUR E	Conservació Preservació	A CC	Epi. prox. Epi. dist. Meta prox. Meta dist. Diaf. medial	- - X X X	FÈMUR D	Conservació Preservació	- -	Epi. prox. Epi. dist. Meta prox. Meta dist. Diaf. medial	- - - - -
TIBIA E	Conservació Preservació	- -	Epi. prox. Epi. dist. Meta prox. Meta dist. Diaf. medial	- - - - -	TIBIA D	Conservació Preservació	B CC	Epi. prox. Epi. dist. Meta prox. Meta dist. Diaf. medial	- - X X I
PERONÉ E	Conservació Preservació	- -	Epi. prox. Epi. dist. Meta prox. Meta dist. Diaf. medial	- - - - -	PERONÉ D	Conservació Preservació	- -	Epi. prox. Epi. dist. Meta prox. Meta dist. Diaf. medial	- - - - -

RÒTULA E	Conservació Preservació	- -	General	-	RÒTULA D	Conservació Preservació	- -	General	-
TARSIANS E	Conservació Preservació	- -	Calcani Astràgal Navicular Cunya1 Cunya2 Cunya3 Cuboides	- - - - - -	TARSIANS D	Conservació Preservació	- -	Calcani Astràgal Navicular Cunya1 Cunya 2 Cunya3 Cuboides	- - - - - -
METATARSIANS E	Conservació Preservació	- -	MT1 MT2 MT3 MT4 MT5 nºMTIndet	- - - - -	METATARSIANS D	Conservació Preservació	- -	MT1 MT2 MT3 MT4 MT5 nºMTIndet	- - - - -
FALANGES PEU E	Conservació Preservació	- -	1ª falange prx nºfalangPrx nºfalangMed nºfalangDist	- - - -	FALANGES PEU D	Conservació Preservació	- -	nºfalangPrx nºfalangMed nºfalangDist	- - -

INVENTARI DENTAL NOUNAT UF 06

ESTAT DENTAL: IS= *in situ*; A= Aïllat; PA= Pèrdua *ante mortem*; PP=Pèrdua *Postmortem*; NE= No Erupcionat; - = No Observable

PUNTS ANATÒMICS: X=Complet; I=Incomplet; -=Absent

I¹ (51)	Estat dental	-	Corona	-	I¹ (61)	Estat dental	-	Corona	-	I² (52)	Estat dental	-	Corona	-
I² (62)	Estat dental	-	Corona	-	C^x (53)	Estat dental	-	Corona	-	C^x (63)	Estat dental	-	Corona	-
Pm¹ (54)	Estat dental	-	Corona	-	I¹Pm (64)	Estat dental	-	Corona	-	M¹ (55)	Estat dental	-	Corona	-
I¹M (66)	Estat dental	-	Corona	-	I₁ (81)	Estat dental	-	Corona	-	I¹ (71)	Estat dental	-	Corona	-
I₂ (82)	Estat dental	-	Corona	-	I² (72)	Estat dental	-	Corona	-	C_x (83)	Estat dental	-	Corona	-
C^x (73)	Estat dental	-	Corona	-	Pm₁ (84)	Estat dental	-	Corona	-	I¹Pm (74)	Estat dental	-	Corona	-
M₁ (85)	Estat dental	-	Corona	-	I¹M (75)	Estat dental	-	Corona	-					

AVALUACIÓ ESTAT CONSERVACIÓ INFANTIL UF 06

COMPLETESA: Complet=100%-80%; Incomplet=79%-30%; Restes escasses= 29%-0%. PRESERVACIÓ: Bona, Mitjana, Dolenta. CONSERVACIÓ: Excel·lent, Bona, Mitjana, Dolenta

Percentatge de completesa	95%	ESTAT DE CONSERVACIÓ	DOLENT
{nUA*100/8}	Restes escasses		
Preservació de les restes	BONA		

Annex 5

Documentació fotogràfica

Índex de fotografies

- Foto 1. Vista del solar intervingut.
- Foto 2. Mur riostra UE 027 i obertura del pilar 7.
- Foto 3. Vista de l'encepat 4.
- Foto 4. Mur U E029.
- Foto 5. Vista de la cala d'obra amb els fragments de *tegulae* al fons.
- Foto 6. Vista de la cala d'obra amb l'estratigrafia documentada.
- Foto 7. Pou UE 008 i mur UE 030.
- Foto 8. UF 001. Coberta UE 012.
- Foto 9. UF 001. Perímetre UE 013 i mort UE 014.
- Foto 10. UF 001. Detall del capçal amb la pedra sorrenca.
- Foto 11. Vista inicial de la zona del fossat d'ascensor.
- Foto 12. Riostra UE 018 i basament UE 019.
- Foto 13. Mur UE 022.
- Foto 14. Estrat UE 003.
- Foto 15. Vista del conjunt de forats de pal.
- Foto 16. Vista del conjunt de forats de pal.
- Foto 17. Estrat UE 005.
- Foto 18. Negatiu UE 037 i rebliment UE 038.
- Foto 19. Negatiu UE 037 i pedruscall UE 047.
- Foto 20. Negatiu UE 055 excavat (UF 006). Al fons es pot veure el negatiu de la UF 002.
- Foto 21. UF 002.
- Foto 22. UF 003.
- Foto 23. UF 004.
- Foto 24. UF 005.
- Foto 25. Fotografia final de la zona del fossat d'ascensor.

Inventari fotogràfic del CD annex

1. INICI (001-002)
2. ENCEPATS (003-007)
 - 2.1. Mur UE 029 (008-009)
3. CALA
 - 3.1. Paviment UE 001 (010)
 - 3.2. Estrat excavats (011-027)
 - 3.3. Pou UE 008 i mur UE 030 (028-032)
4. FOSSAT i E2
 - 4.1. Estrats i estructures (033-054)
 - 4.2. Mur UE 022 (055-061)
 - 4.3. Forats de pal (062-066)
 - 4.4. Negatiu UE 037 (067-070)
 - 4.5. Negatiu UE 055 (071-075)
 - 4.6. Fotos finals (076-079)
5. UF 001 (080-095)
6. UF 002 (096-103)
7. UF 003 (104-109)
8. UF 004 (110-113)
9. UF 005 (114-116)
10. EXCAVACIÓ (117-125)
11. MEMÒRIA




Foto 1. Vista del solar intervingut.



Foto 2. Mur riostra UE 027 i obertura del pilar 7.



Foto 3. Vista de l'encepat 4.



Foto 4. Mur U E029.



Foto 5. Vista de la cala d'obra amb els fragments de tegulae al fons.



Foto 6. Vista de la cala d'obra amb l'estratigrafia documentada.



Foto 7. Pou UE 008 i mur UE 030.



Foto 8. UF 001. Coberta UE 012.



Foto 9. UF 001. Perímetre UE 013 i mort UE 014.



Foto 10. UF 001. Detall del capçal amb la pedra sorrenca.



Foto 11. Vista inicial de la zona del fossat d'ascensor.



Foto 12. Riostra UE 018 i basament UE 019.



Foto 13. *Mur UE 022.*

Foto 14. *Estrat UE 003.*





Foto 15. Vista del conjunt de forats de pal.



Foto 16. Peu Vista del conjunt de forats de pal.



Foto 17. Estrat UE 005.



Foto 18. Negatiu UE 037 i rebliment UE 038.



Foto 19. Negatiu UE 037 i pedruscall UE 047.

Foto 20. Negatiu UE 055 excavat (UF 006). Al fons es pot veure el negatiu de la UF 002.





Foto 21. UF 002.



Foto 22. UF 003.



Foto 23. UF 004.

Foto 24. UF 005.





Foto 25. Fotografia final de la zona del fossat d'ascensor.

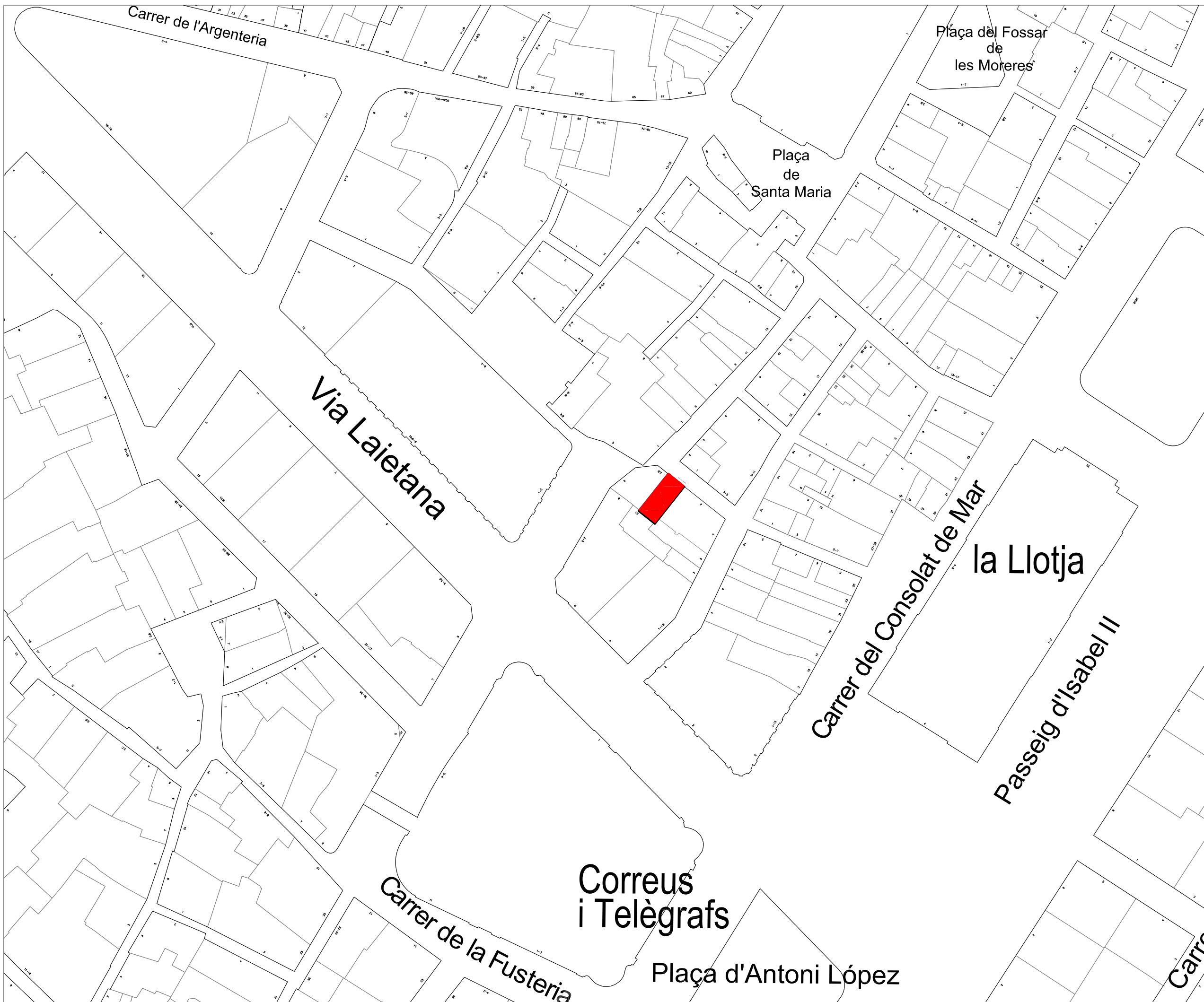


Annex 6

Planimetries

Índex de plànols

- 1- Plànol de localització. E: 1/1000. A3
- 2- Topografia actual sobre "Quarterons Garriga i Roca" (1858). Quarteró núm. 5. Fons de Gràfics. Arxiu Històric de la Ciutat. Barcelona. E: 1/200. A3
- 3- Plànol general acumulatiu de la intervenció amb indicació de l'afectació de l'obra. E: 1/100. A3
- 4- Planta general de les zones d'actuació: Encepats (E), Pilars (P), Fossat d'ascensor i la Cala 1. E: 1/50. A3
- 5- Planta de les estructures de la fase 1a. Necròpolis tardorromana segles V-VIdC. E: 1/20. A3
- 6- Planta de les estructures de la fase 1b. Explotació agropecuària segles V-VIdC. E: 1/20. A3
- 7- Planta de les estructures de la fase 3. Època moderna, segles XVIII-XIX. E: 1/50. A3
- 8- Planta de les estructures de la fase 4. Època contemporània, segles XIX-XX. E: 1/50. A3
- 9- Secció A-A'. E: 1/20. A3
- 10- Secció B-B'. Sector Fossat. E: 1/20. A3
- 11- Secció C-C'. Sector Fossat. E: 1/20. A3
- 12- Secció D-D'. Sector Fossat. E: 1/20. A3
- 13- Seccions E-E', F-F', G-G' i H-H'. Cala 1. E: 1/20. A3
- 14- Seccions I-I', J-J' i K-K'. Sector Fossat. E: 1/20. A3
- 15- Plantes de detall de la UF1: coberta UE 12, cista UE 13, inhumació UE 14 i fossa UE 16. E: 1/20. A3
- 16- Plantes de detall de les UF 2, 4 i 5, i de la UF 3. E: 1/20. A3



ABANS
SERVEIS CULTURALS

UBICACIÓ

LLEGENDA

■ Finca afectada

INTERVENCIÓ
Intervenció arqueològica al carrer dels Consellers, 2 (Districte de Ciutat Vella, Barcelona).

TÍTOL
Plànol de localització

DIRECCIÓ
Adriana Vilardell Fernández

PLANIMETRIA
Jordi Chorén Tosar, Markary García Álvarez

Nº EXPEDIENT	CODI
470 K121 NB 2016/1-15326	005/16

DATA
Gener a març de 2016

BASE TOPOGRÀFICA
ICGC 1:5000 Sistema de referència ETRS89

ESCALA
1:1000

NÚM	CLIENT
1	Multimanteniment s.l.





SERVEIS CULTURALS



UBICACIÓ



LLEGENDA

■ Finca afectada

INTERVENCIÓ
Intervenció arqueològica al carrer dels Consellers, 2 (Districte de Ciutat Vella, Barcelona).

TÍTOL
Topografia actual sobre "Quarterons Garriga i Roca" (1858). Quarteró nº5. Fons de Gràfics. Arxiu Històric de la Ciutat. Barcelona.

DIRECCIÓ
Adriana Vilardell Fernández

PLANIMETRIA
Jordi Chorén Tosar, Markary García Álvarez

Nº EXPEDIENT	CODI
470 K121 NB 2016/1-15326	005/16

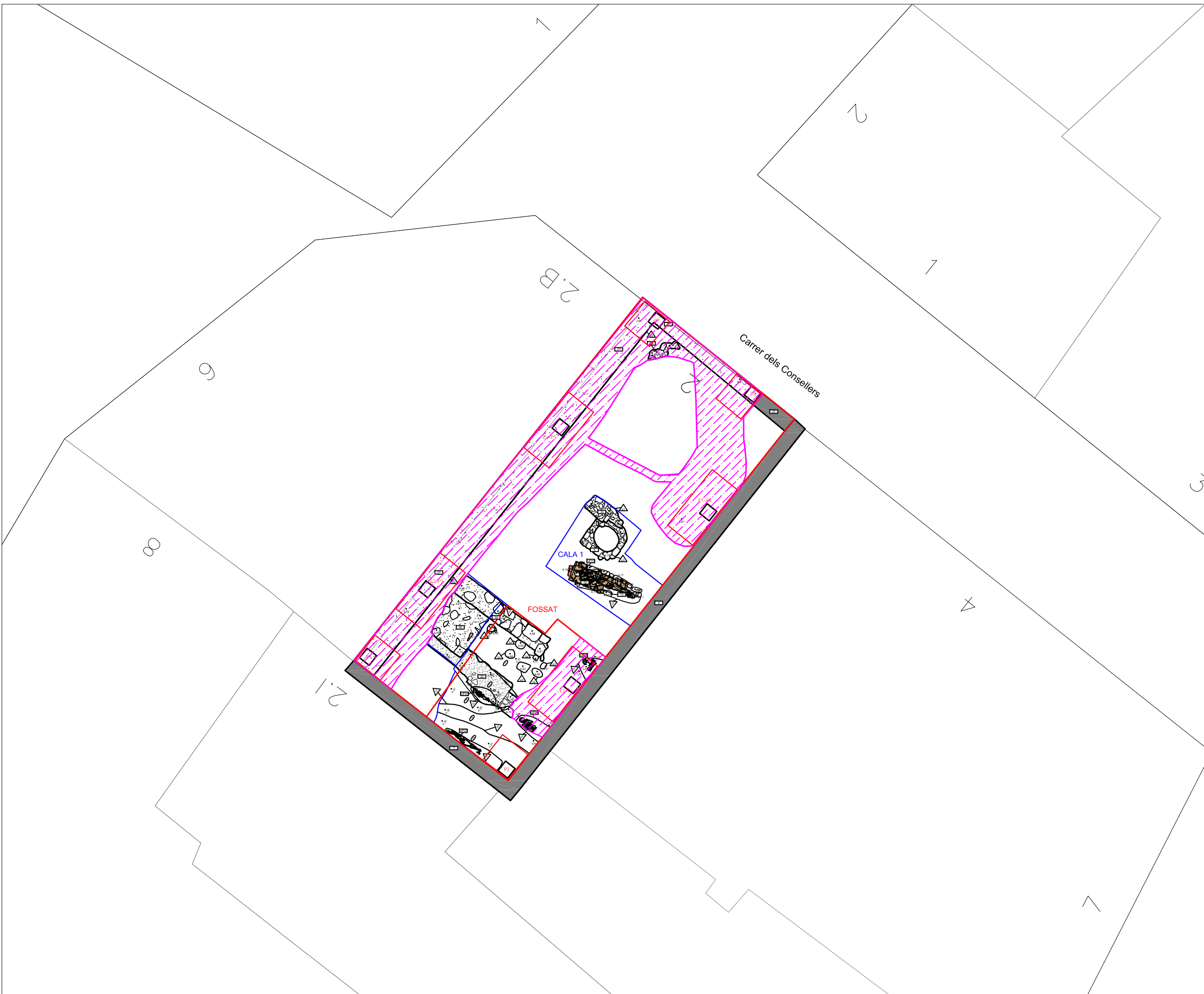
DATA
Gener a març de 2016

BASE TOPOGRÀFICA
ICGC 1:5000 Sistema de referència ETRS89

ESCALA
1:200



NÚM	CLIENT
2	Multimanteniment s.l.



ABANS
SERVEIS CULTURALS

UBICACIÓ

LLEGENDA

- Rajols, maons, teules
- Morter de calç
- Estructures en secció
- Limit afectació obra
- Limit intervenció
- Rebaix sense control
- Restes antròpiques

INTERVENCIÓ
Intervenció arqueològica al carrer dels Consellers, 2 (Districte de Ciutat Vella, Barcelona).

TÍTOL
Plànol general acumulatiu de la intervenció amb indicació de l'afectació de l'obra.

DIRECCIÓ
Adriana Vilardell Fernández

PLANIMETRIA
Jordi Chorén Tosar, Markary García Álvarez

Nº EXPEDIENT	CODI
470 K121 NB 2016/1-15326	005/16

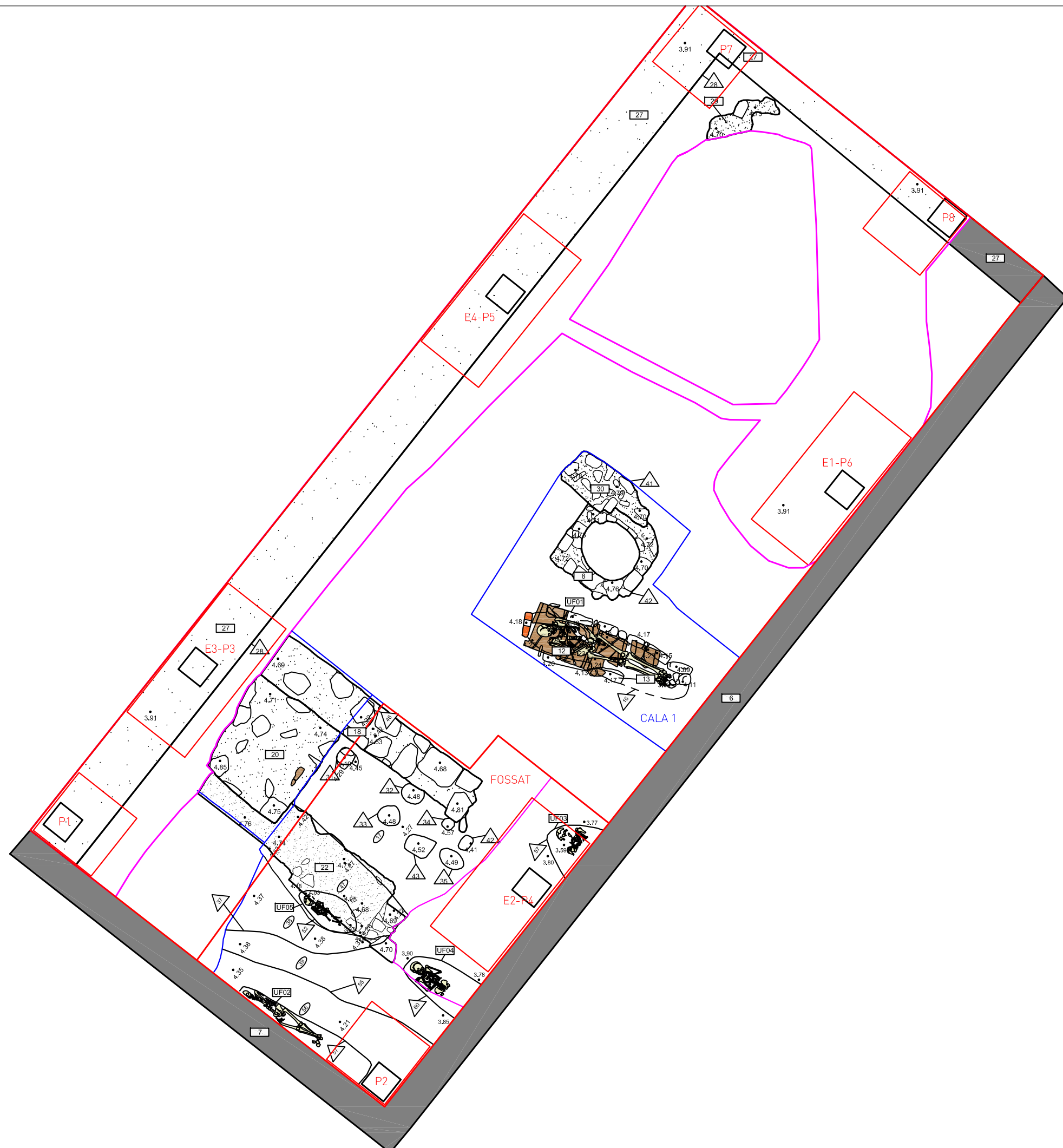
DATA
Gener a març de 2016


BASE TOPOGRÀFICA
ICGC 1:5000 Sistema de referència ETRS89

ESCALA
1:100


NÚM
3

CLIENT
Multimanteniment s.l.






SERVEIS CULTURALS



UBICACIÓ



LLEGENDA

- Rajols, maons, teules
- Morter de calç
- Estructures en secció
- Límits afectació obra
- Límit intervenció
- Rebaix sense control
- Restes antròpiques

INTERVENCIÓ
Intervenció arqueològica al carrer dels Consellers, 2 (Districte de Ciutat Vella, Barcelona).

TÍTOL
Planta general de les zones d'actuació: Encepats (E), Pílers (P), Fossat d'ascensor i la Cala 1.

DIRECCIÓ
Adriana Vilardell Fernández


PLANIMETRIA
Jordi Chorén Tosar, Markary García Álvarez

Nº EXPEDIENT	CODI
470 K121 NB 2016/1-15326	005/16

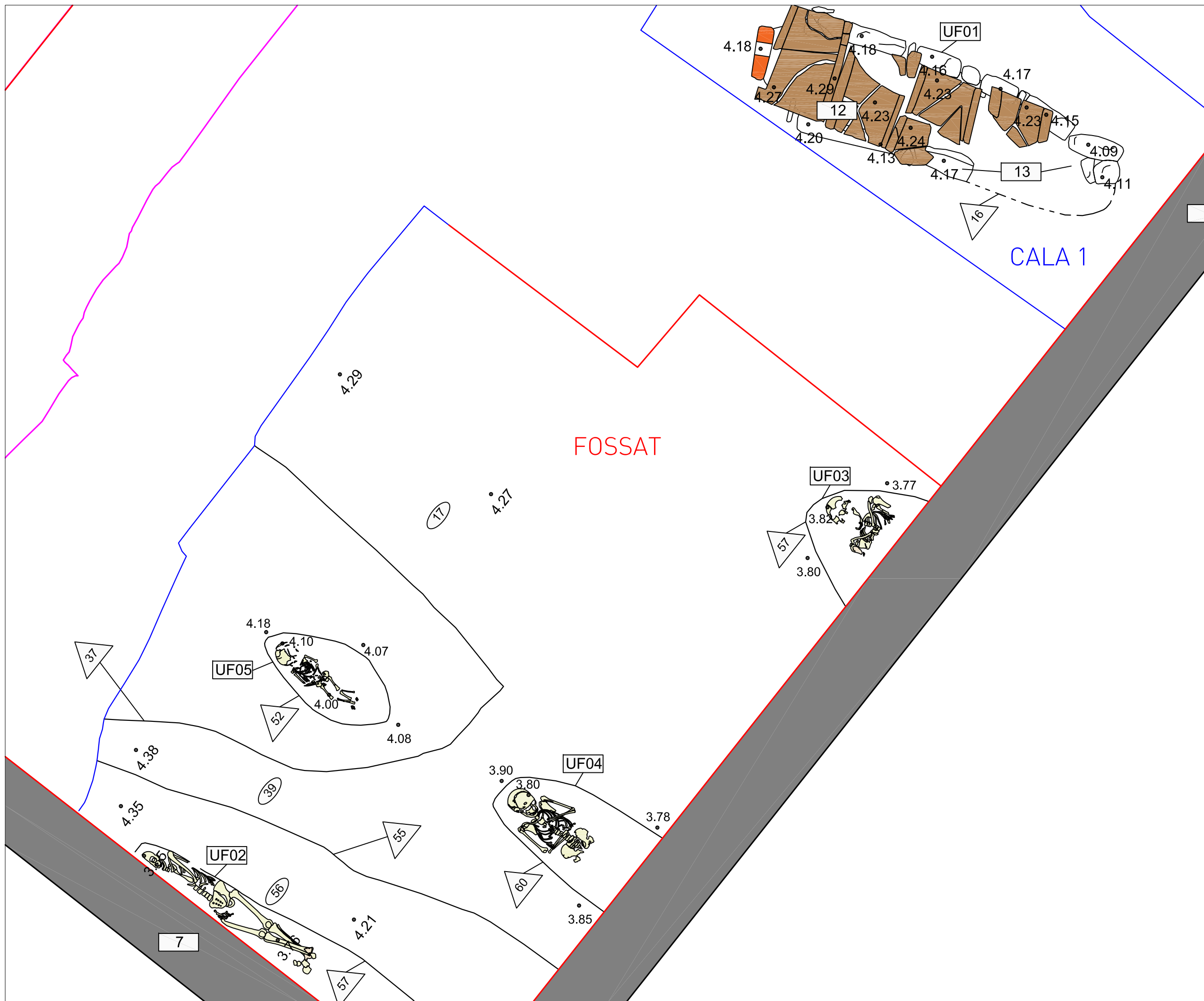
DATA
Gener a març de 2016

BASE TOPOGRÀFICA
ICGC 1:5000 Sistema de referència ETRS89

ESCALA
1:50



NÚM	CLIENT
4	Multimanteniment s.l.



ABANS
SERVEIS CULTURALS

UBICACIÓ

LLEGENDA

- Rajols, maons, teules
- Pedra de gres
- Estructures en secció
- Límits afectació obra
- Límit intervenció
- Rebaix sense control
- Restes antròpiques

INTERVENCIÓ
Intervenció arqueològica al carrer dels Consellers, 2 (Districte de Ciutat Vella, Barcelona).

TÍTOL
Planta de les estructures de la fase 1a. Necròpolis tardorromana segles V-VIdC.

DIRECCIÓ
Adriana Vilardell Fernández

PLANIMETRIA
Jordi Chorén Tosar, Markary García Álvarez


Nº EXPEDIENT	CODI
470 K121 NB 2016/1-15326	005/16

DATA
Gener a març de 2016

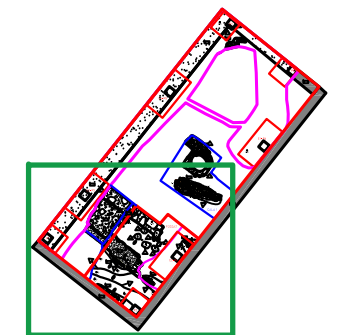
BASE TOPOGRÀFICA
ICGC 1:5000 Sistema de referència ETRS89

ESCALA
1:20

NÚM	CLIENT
5	Multimanteniment s.l.



UBICACIÓ



LLEGENDA

- Rajols, maons, teules
- Morter de calç
- Estructures en secció
- Límits afectació obra
- Límit intervenció
- Rebaix sense control
- Restes antròpiques

INTERVENCIÓ

Intervenció arqueològica al carrer dels Consellers, 2 (Districte de Ciutat Vella, Barcelona).

TÍTOL

Planta de les estructures de la fase 1b. Explotació agropecuària tardorromana segles V-VIdC.

DIRECCIÓ

Adriana Vilardell Fernández

PLANIMETRIA

Jordi Chorén Tosar, Markary García Álvarez

Nº EXPEDIENT

470 K121 NB 2016/1-15326

CODI

005/16

DATA

Gener a març de 2016

BASE TOPOGRÀFICA

ICGC 1:5000 Sistema de referència ETRS89

ESCALA

1:20

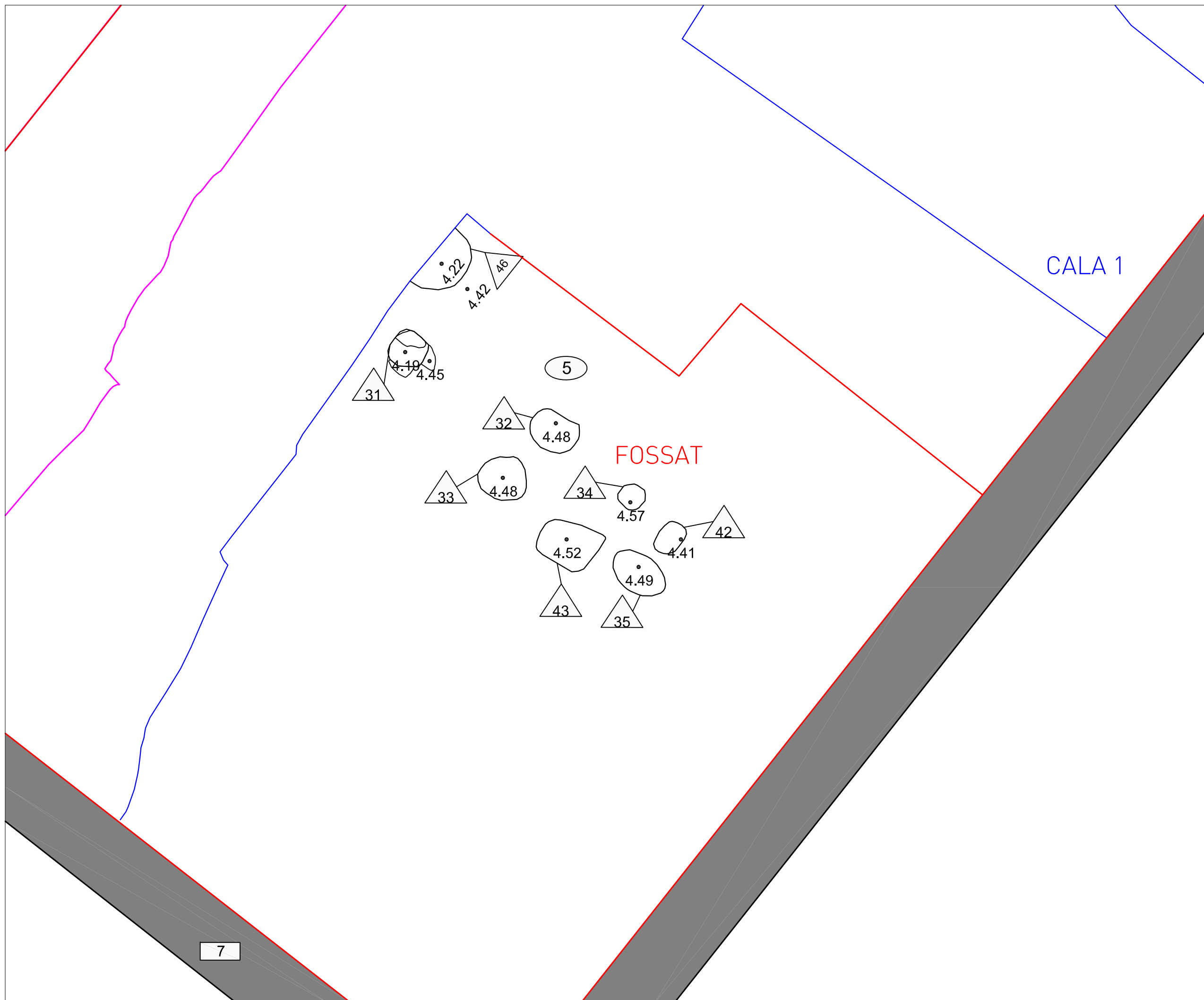


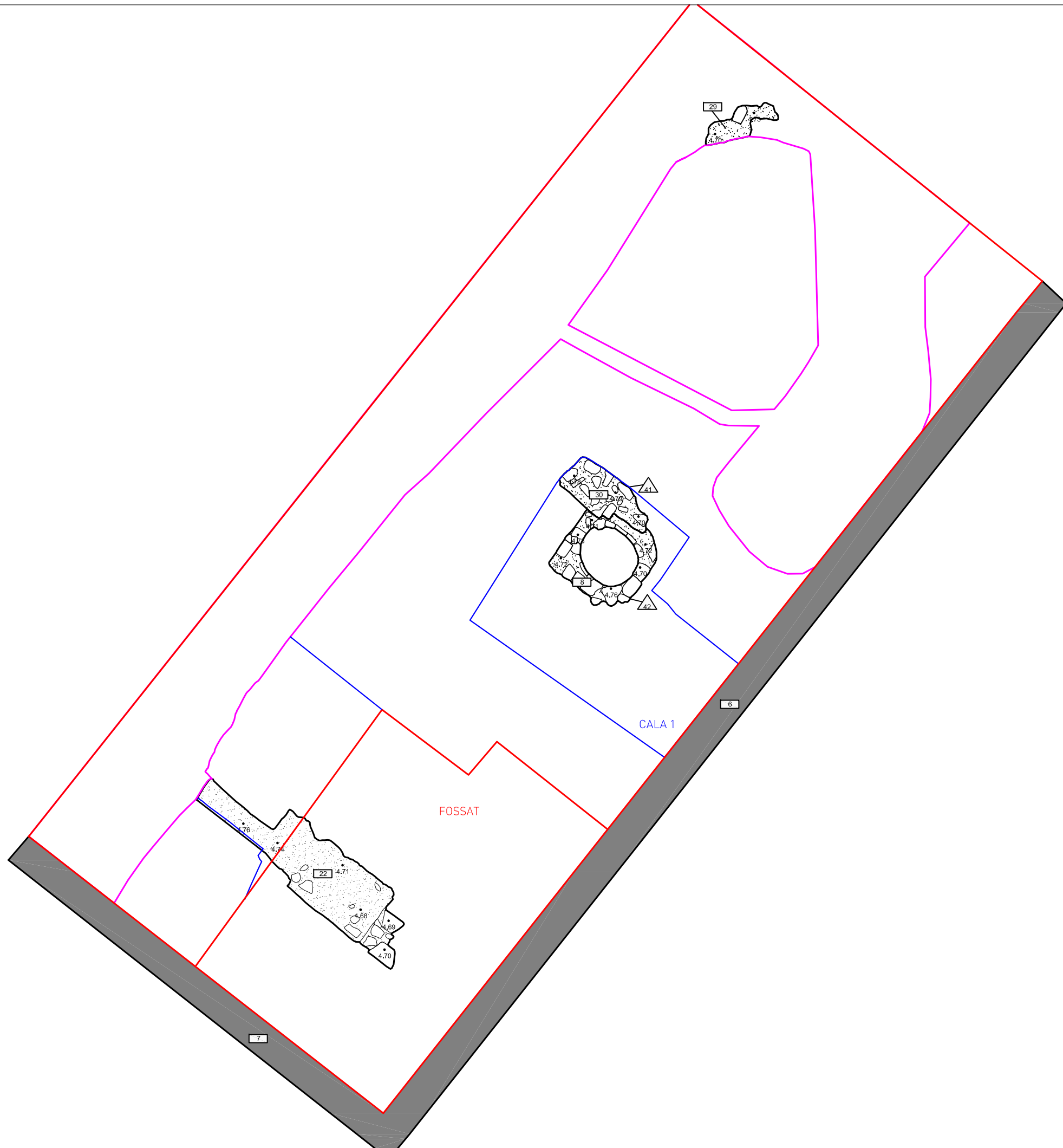
NÚM

6

CLIENT

Multimanteniment s.l.





A
BANS

SERVEIS CULTURALS

UBICACIÓ

LLEGENDA

- Rajols, maons, teules
- Morter de calç
- Estructures en secció
- Límits afectació obra
- Límit intervenció
- Rebaix sense control
- Restes antròpiques

INTERVENCIÓ

Intervenció arqueològica al carrer dels Consellers, 2 (Districte de Ciutat Vella, Barcelona).

TÍTOL

Planta de les estructures de la fase 3. Època moderna, segles XVIII-XIX.

DIRECCIÓ

Adriana Vilardell Fernández

PLANIMETRIA

Jordi Chorén Tosar, Markary García Álvarez

Nº EXPEDIENT

470 K121 NB 2016/1-15326

CODI

005/16

DATA

Gener a març de 2016

BASE TOPOGRÀFICA

ICGC 1:5000 Sistema de referència ETRS89

ESCALA

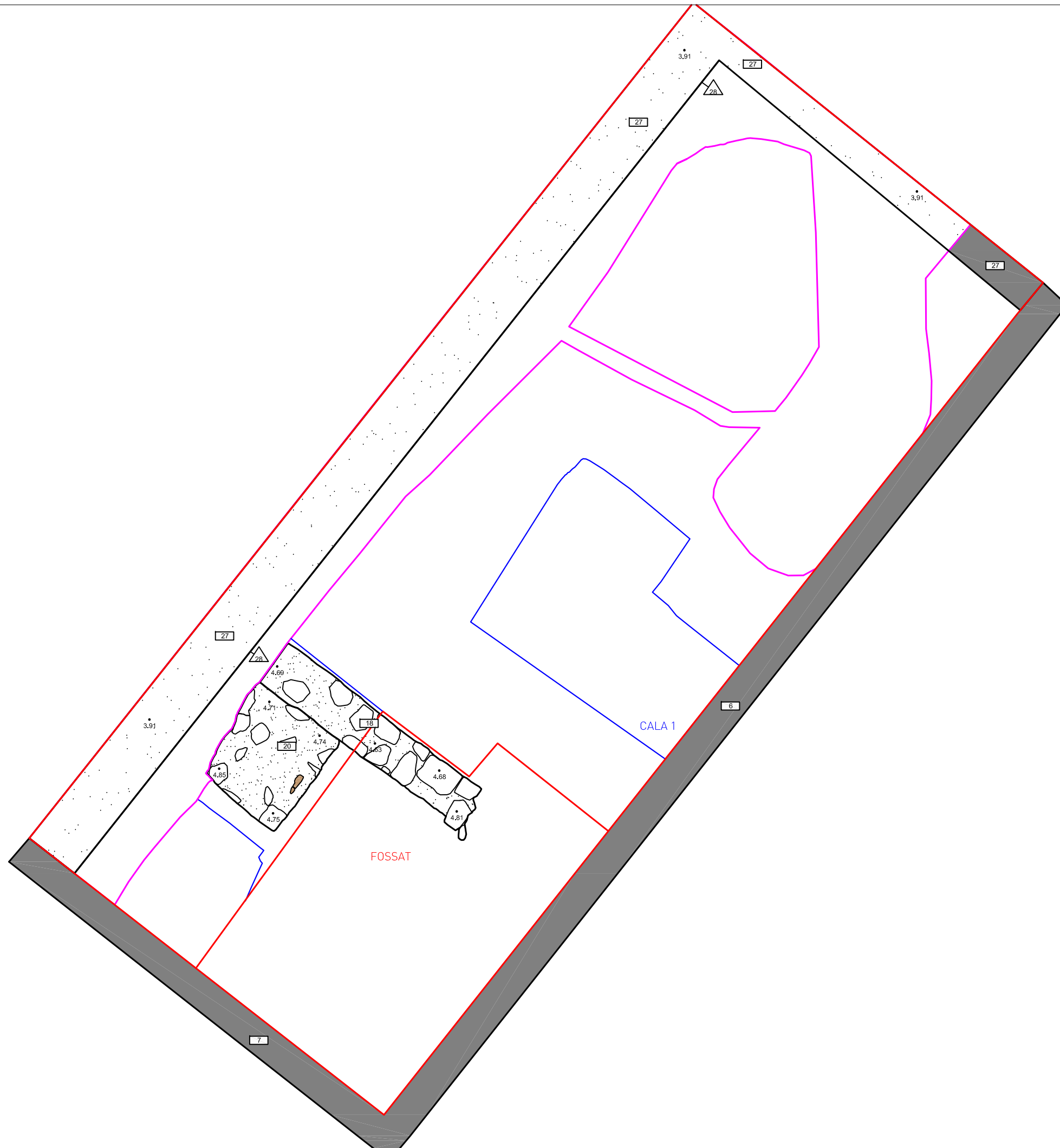
1:50

NÚM

7

CLIENT

Multimanteniment s.l.



A
BANS

SERVEIS CULTURALS

UBICACIÓ

LLEGGENDA

	Rajols, maons, teules
	Morter de calç
	Estructures en secció
	Límits afectació obra
	Límit intervenció
	Rebaix sense control
	Restes antròpiques

INTERVENCIÓ
 Intervenció arqueològica al carrer dels Consellers, 2 (Districte de Ciutat Vella, Barcelona).

TÍTOL
 Planta de les estructures de la fase 4. Època contemporània, segles XIX-XX.

DIRECCIÓ
 Adriana Vilardell Fernández

PLANIMETRIA
 Jordi Chorén Tosar, Markary García Álvarez

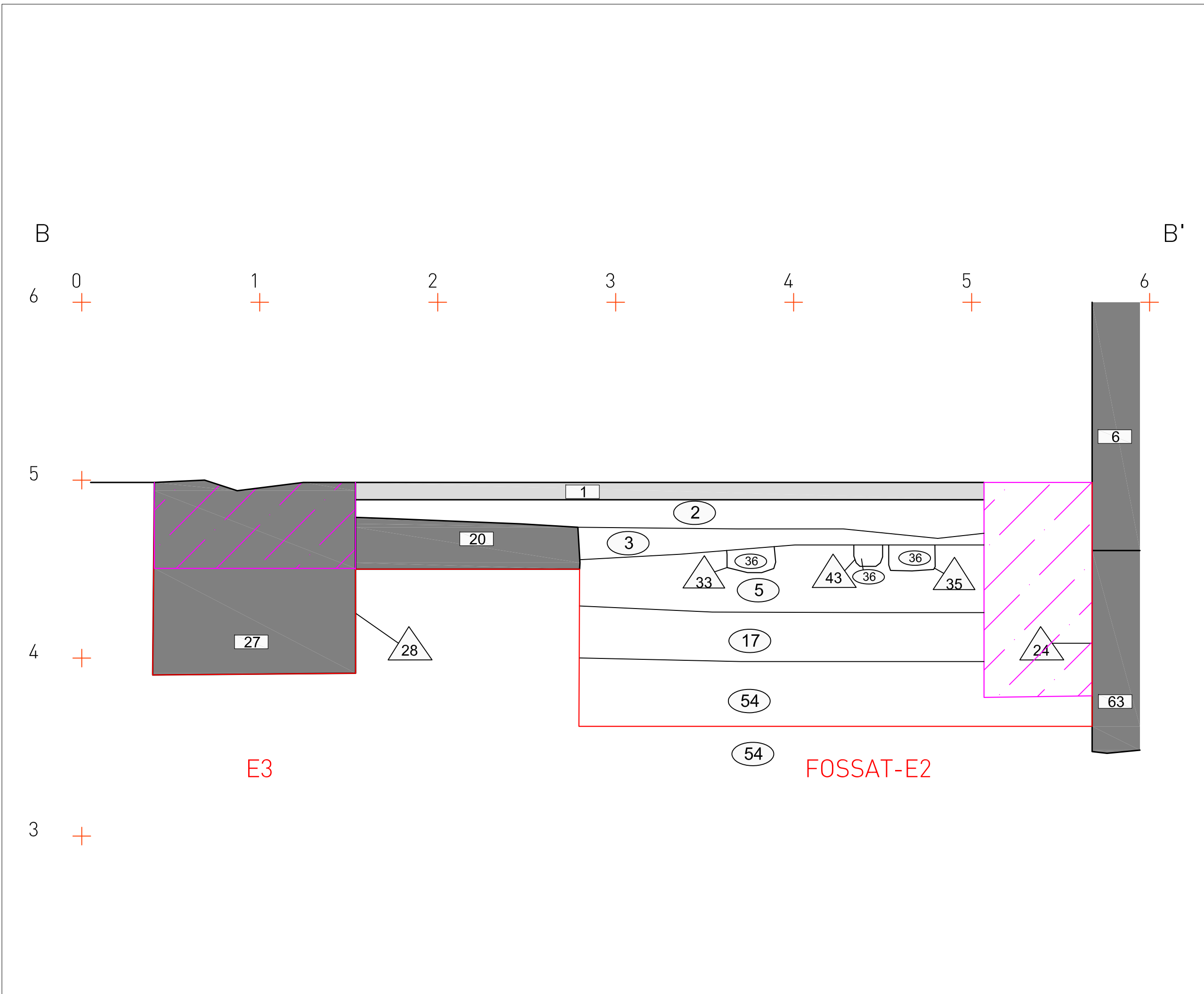
Nº EXPEDIENT	CODI
470 K121 NB 2016/1-15326	005/16

DATA
 Gener a març de 2016

BASE TOPOGRÀFICA
 ICGC 1:5000 Sistema de referència ETRS89

ESCALA
 1:50

NÚM 8	CLIENT Multimanteniment s.l.
-----------------	----------------------------------------



ABANS
SERVEIS CULTURALS

UBICACIÓ

LLEGGENDA

- Estructures en secció
- Paviments en secció
- Límit afectació obra
- Límit intervenció
- Rebaix sense control
- Inhumació

INTERVENCIÓ
Intervenció arqueològica al carrer dels Consellers, 2 (Districte de Ciutat Vella, Barcelona).

TÍTOL
Secció B-B'. Sector Fossat.

DIRECCIÓ
Adriana Vilardell Fernández

PLANIMETRIA
Jordi Chorén Tosar, Markary García Álvarez

Nº EXPEDIENT 470 K121 NB 2016/1-15326 **CODI** 005/16

DATA
Gener a març de 2016

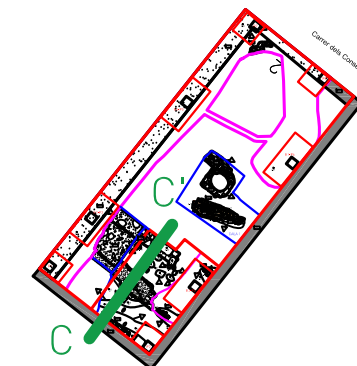
BASE TOPOGRÀFICA
ICGC 1:5000 Sistema de referència ETRS89

ESCALA
1:20

NÚM 10 **CLIENT** Multimanteniment s.l.



UBICACIÓ



LLEGENDA

- Estructures en secció
- Paviments en secció
- Límit afectació obra
- Límit intervenció
- Rebaix sense control
- Inhumació

INTERVENCIÓ

Intervenció arqueològica al carrer dels Consellers, 2 (Districte de Ciutat Vella, Barcelona).

TÍTOL

Secció C-C'. Sector Fossat.

DIRECCIÓ

Adriana Vilardell Fernández

PLANIMETRIA

Jordi Chorén Tosar, Markary García Álvarez

Nº EXPEDIENT

470 K121 NB 2016/1-15326

CODI

005/16

DATA

Gener a març de 2016

BASE TOPOGRÀFICA

ICGC 1:5000 Sistema de referència ETRS89

ESCALA

1:20

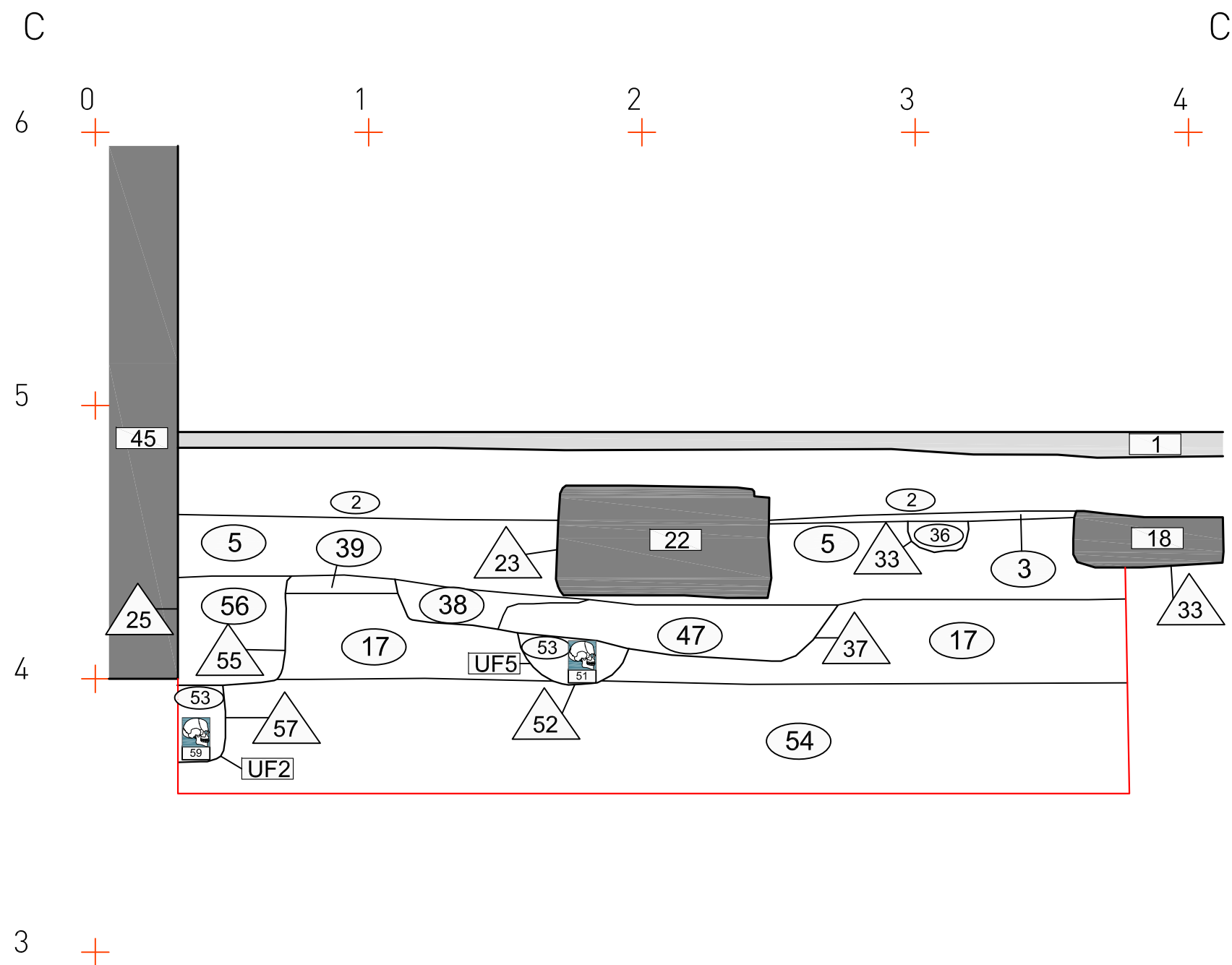


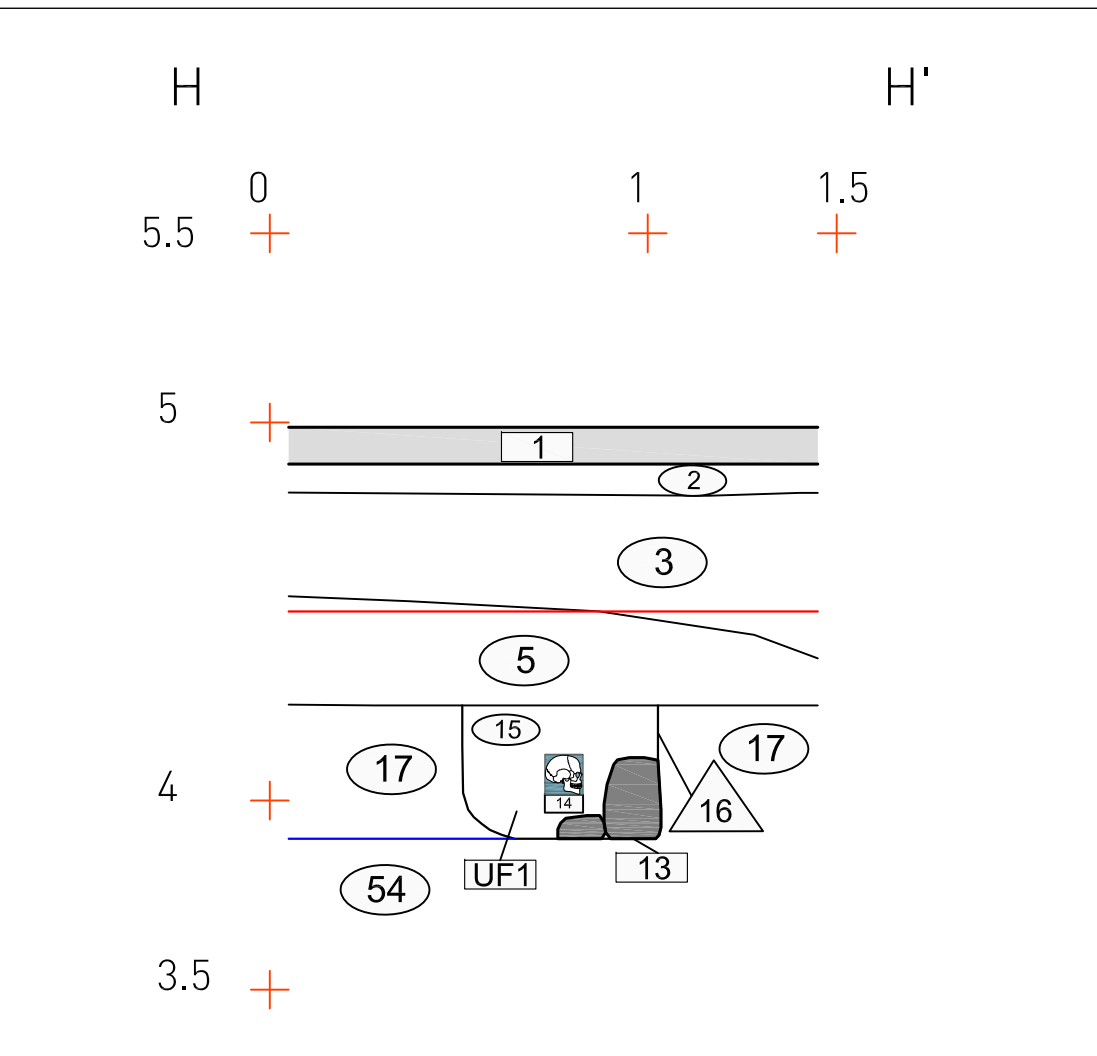
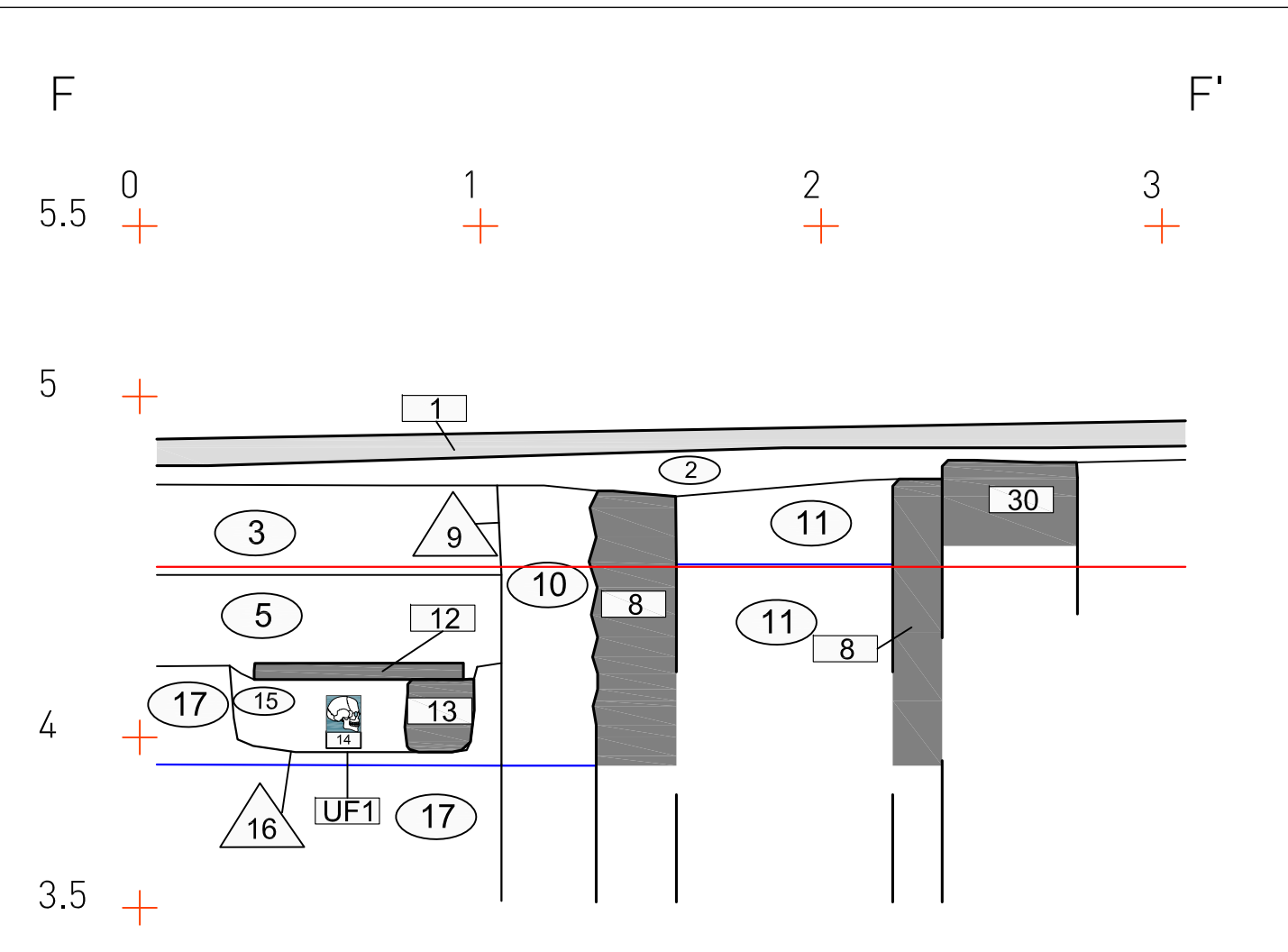
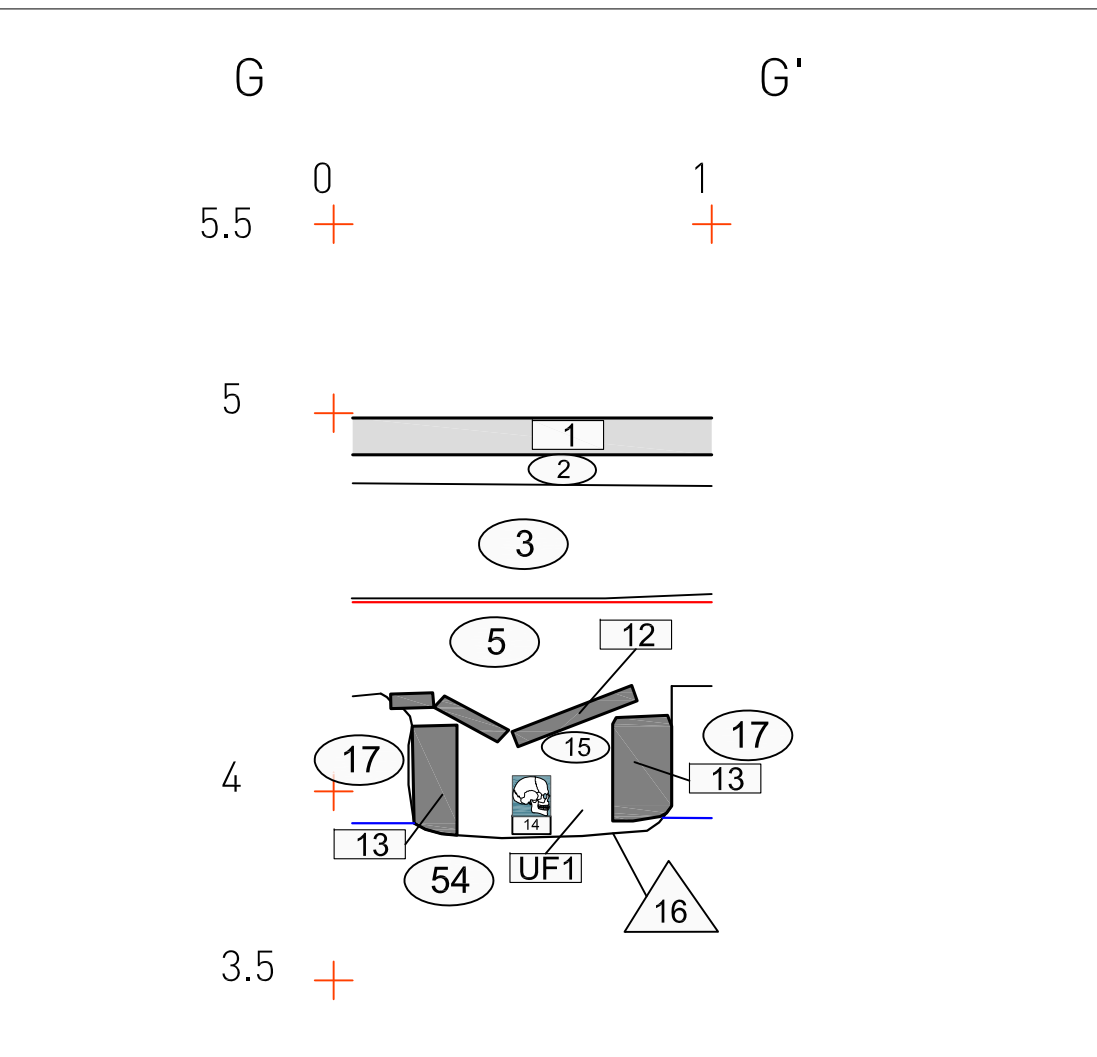
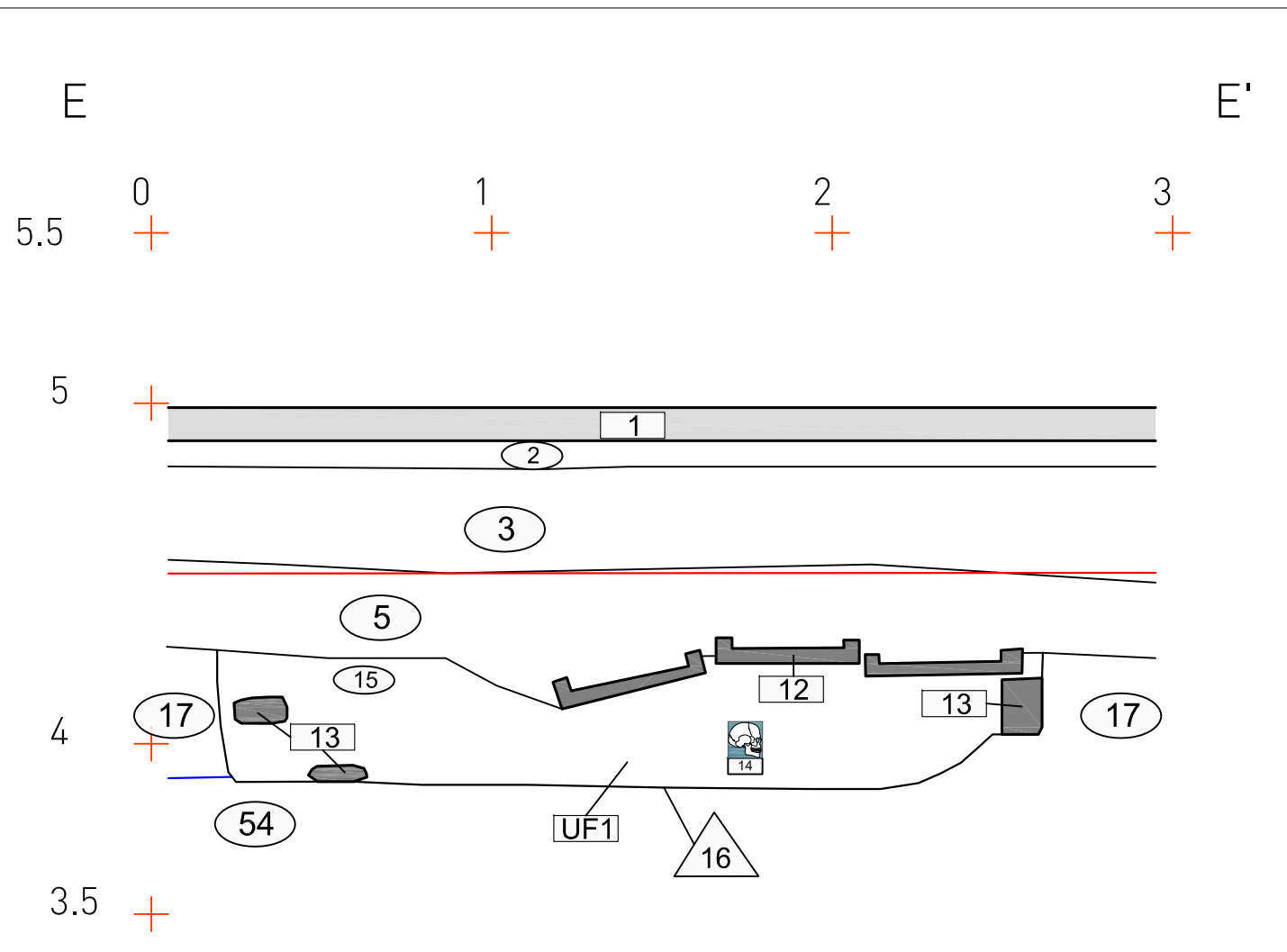
NÚM

11

CLIENT

Multimanteniment s.l.





ABANS
SERVEIS CULTURALS

UBICACIÓ

LLEGENDA

- Estructures en secció
- Paviments en secció
- Límit afectació obra
- Límit intervenció
- Rebaix sense control
- Inhumació

INTERVENCIÓ

Intervenció arqueològica al carrer dels Consellers, 2 (Districte de Ciutat Vella, Barcelona).

TÍTOL

Seccions E-E', F-F', G-G' i H-H'. Cala 1.

DIRECCIÓ

Adriana Vilardell Fernández

PLANIMETRIA

Jordi Chorén Tosar, Markary García Álvarez

Nº EXPEDIENT

470 K121 NB 2016/1-15326

CODI

005/16

DATA

Gener a març de 2016

BASE TOPOGRÀFICA

ICGC 1:5000 Sistema de referència ETRS89

ESCALA

1:20

NÚM

13

CLIENT

Multimanteniment s.l.

ABANS
SERVEIS CULTURALS

UBICACIÓ

LLEGENDA

- █ Estructures en secció
- ▨ Paviments en secció
- ▬ Límit afectació obra
- ▬ Límit intervenció
- ▨ Rebaix sense control
- ☠ Inhumació

INTERVENCIÓ
Intervenció arqueològica al carrer dels Consellers, 2 (Districte de Ciutat Vella, Barcelona).

TÍTOL
Seccions I-I', J-J', K-K'. Sector Fossat.

DIRECCIÓ
Adriana Vilardell Fernández

PLANIMETRIA
Jordi Chorén Tosar, Markary García Álvarez

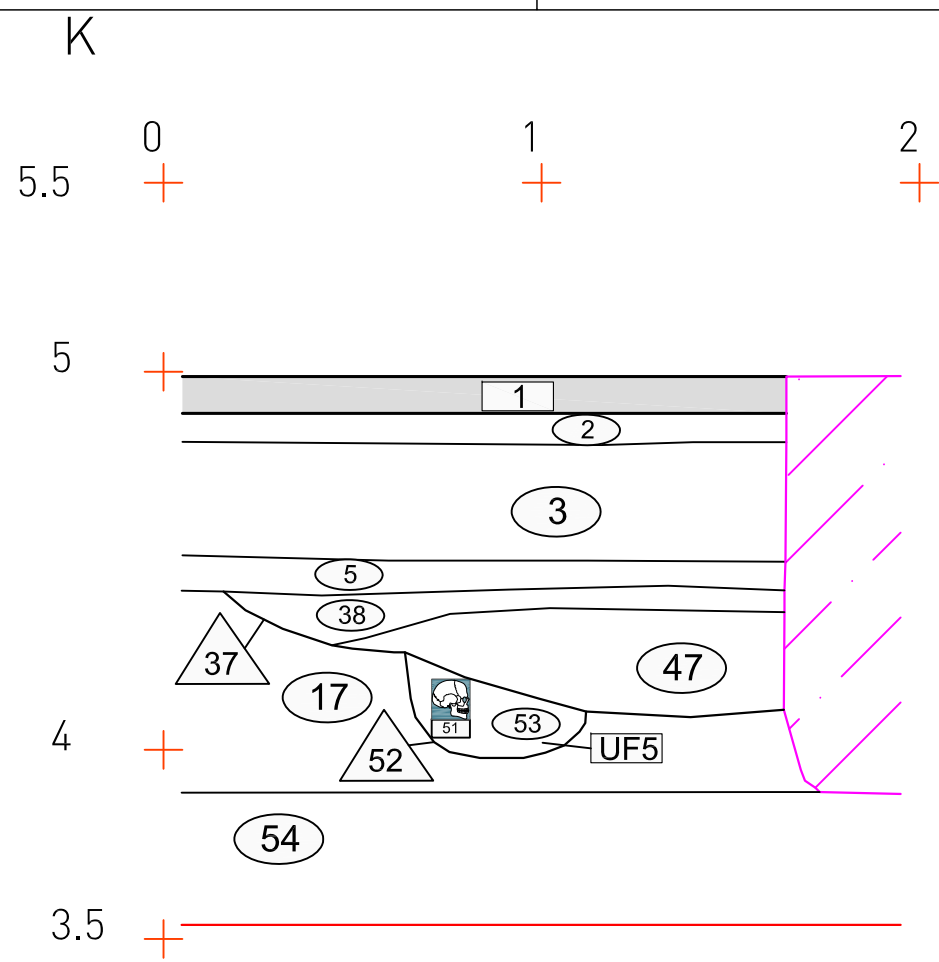
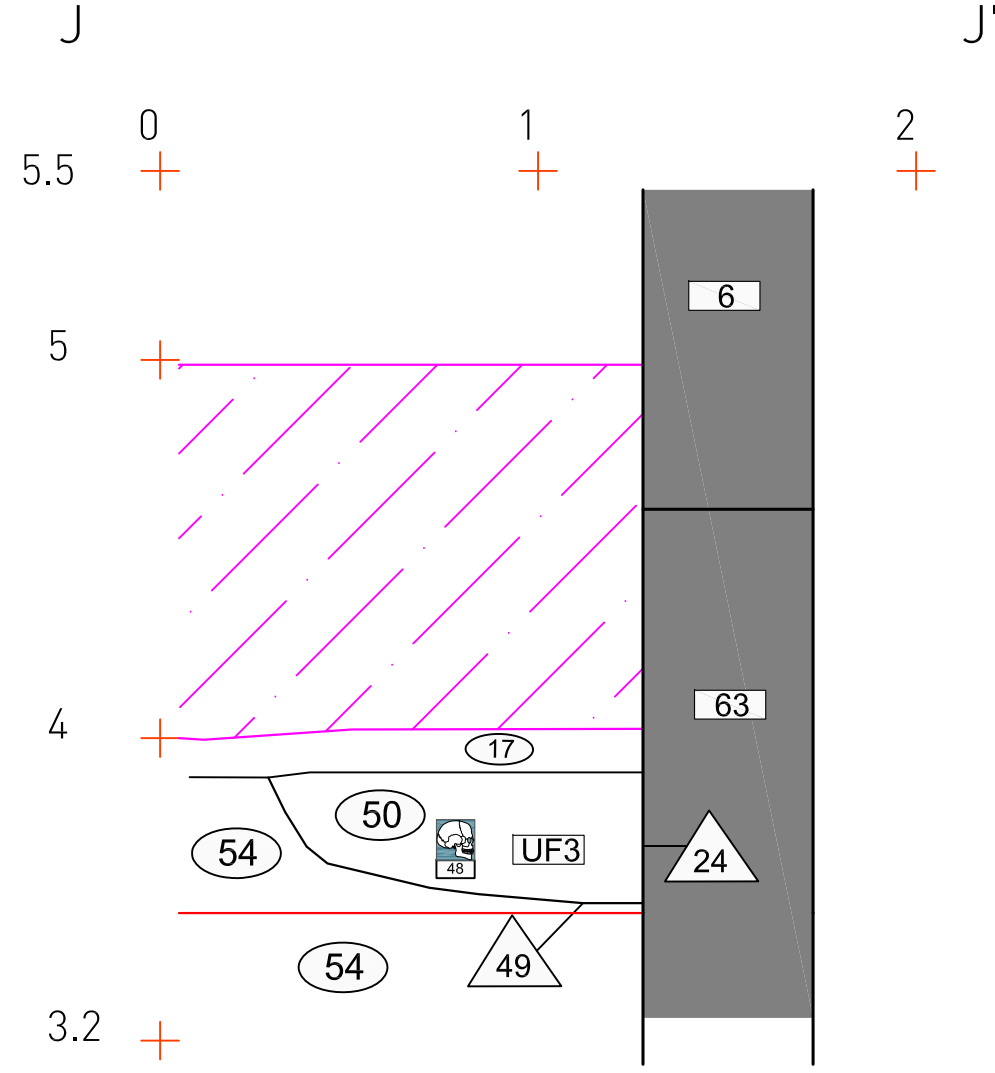
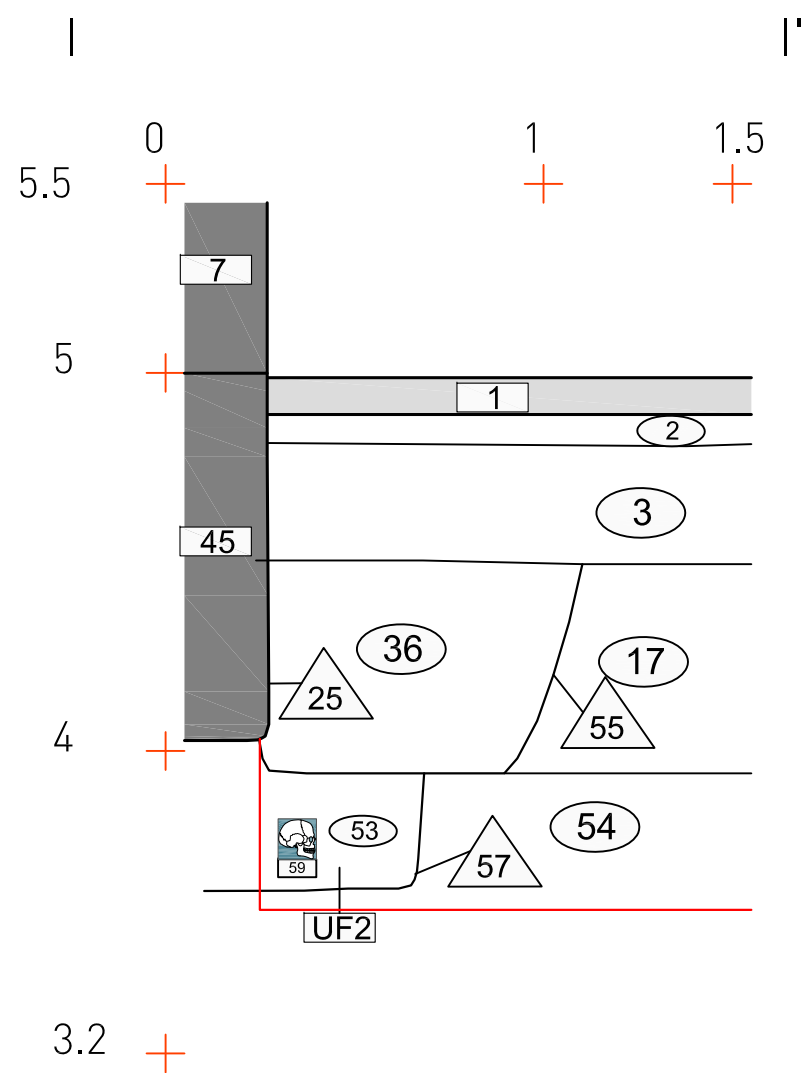
Nº EXPEDIENT **CODI**
470 K121 NB 2016/1-15326 005/16

DATA
Gener a març de 2016

BASE TOPOGRÀFICA
ICGC 1:5000 Sistema de referència ETRS89

ESCALA
1:20

NÚM **CLIENT**
14 Multimanteniment s.l.



ABANS
SERVEIS CULTURALS

UBICACIÓ

LLEGGENDA

- Rajols, maons, teules
- Pedra de gres
- Estructures en secció
- Límits afectació obra
- Límit intervenció
- Rebaix sense control
- Restes antròpiques

INTERVENCIÓ
Intervenció arqueològica al carrer dels Consellers, 2 (Districte de Ciutat Vella, Barcelona).

TÍTOL
Plantes de detall de la UF1: coberta UE 12, cista UE 13, inhumació UE 14 i fossa UE 16.

DIRECCIÓ
Adriana Vilardell Fernández

PLANIMETRIA
Jordi Chorén Tosar, Markary García Álvarez

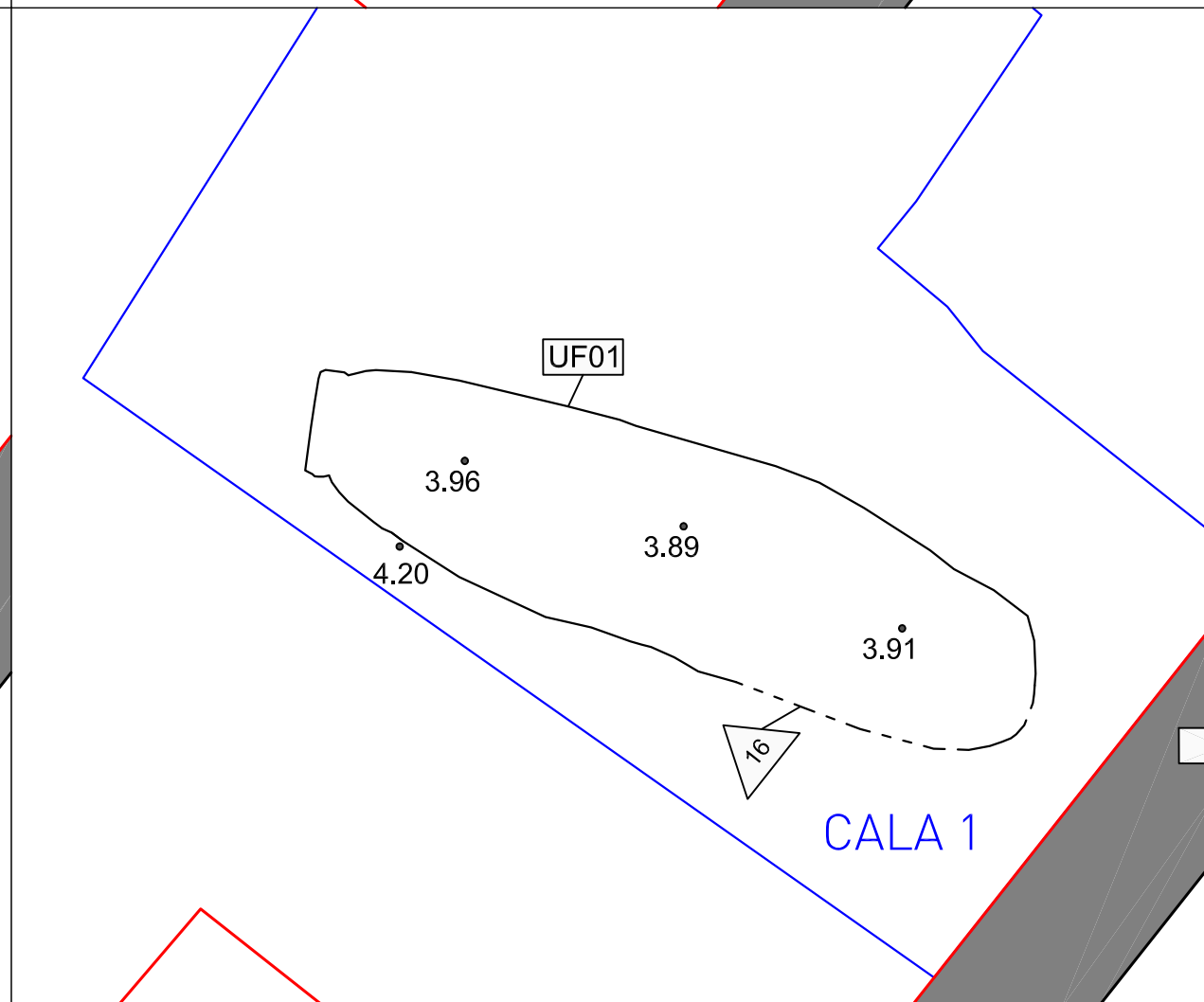
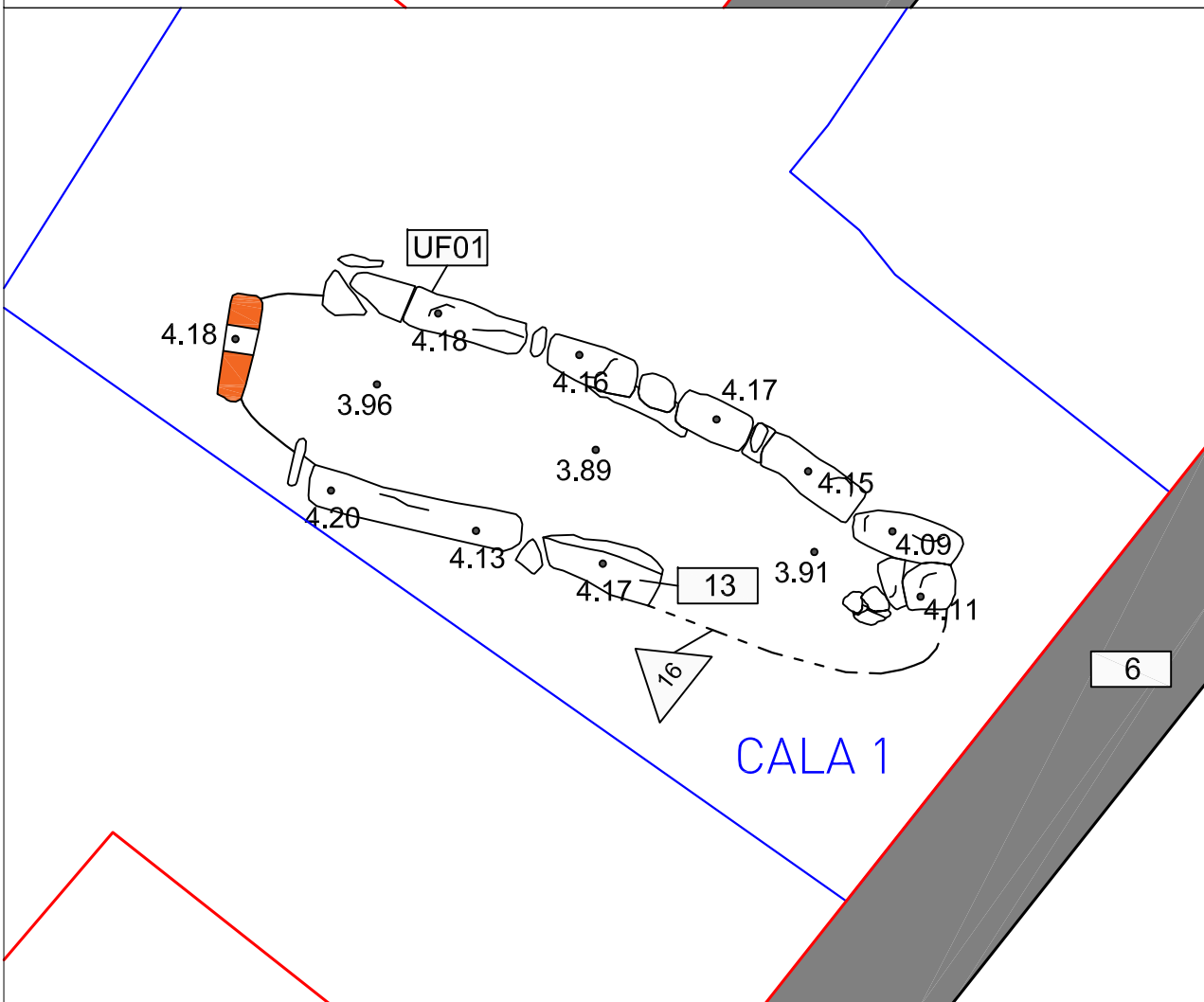
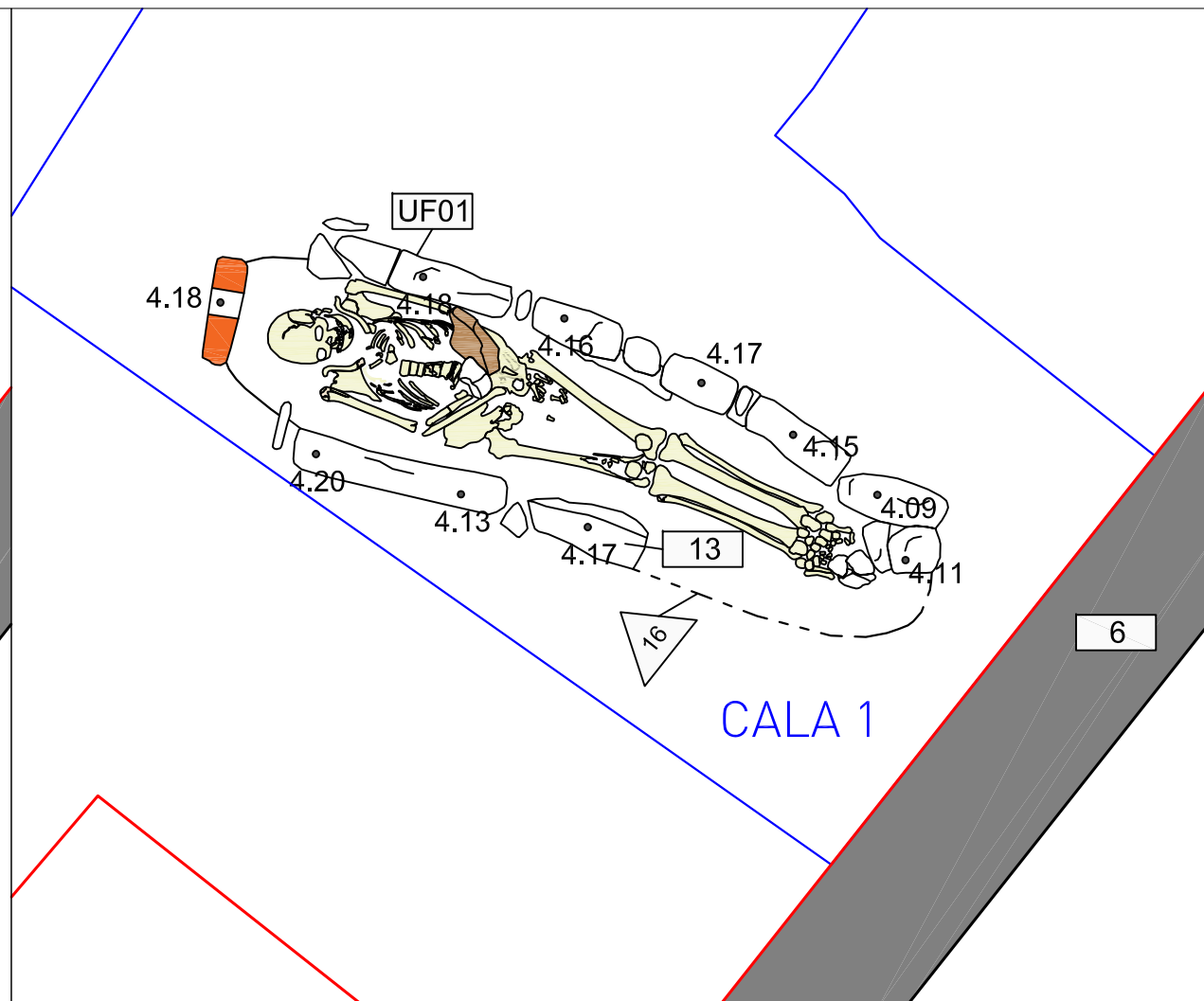
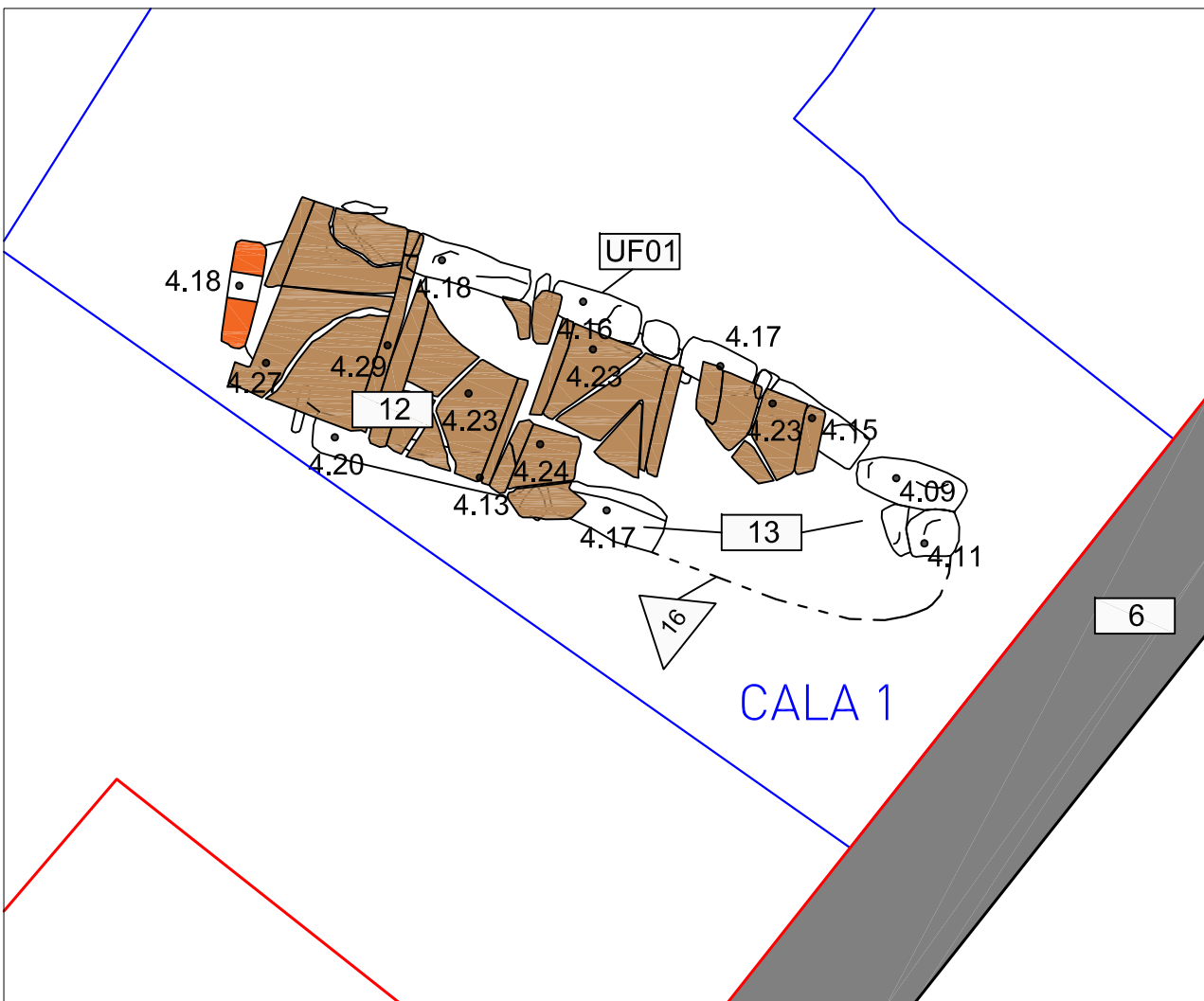
Nº EXPEDIENT 470 K121 NB 2016/1-15326 **CODI** 005/16

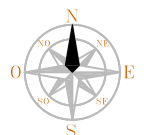
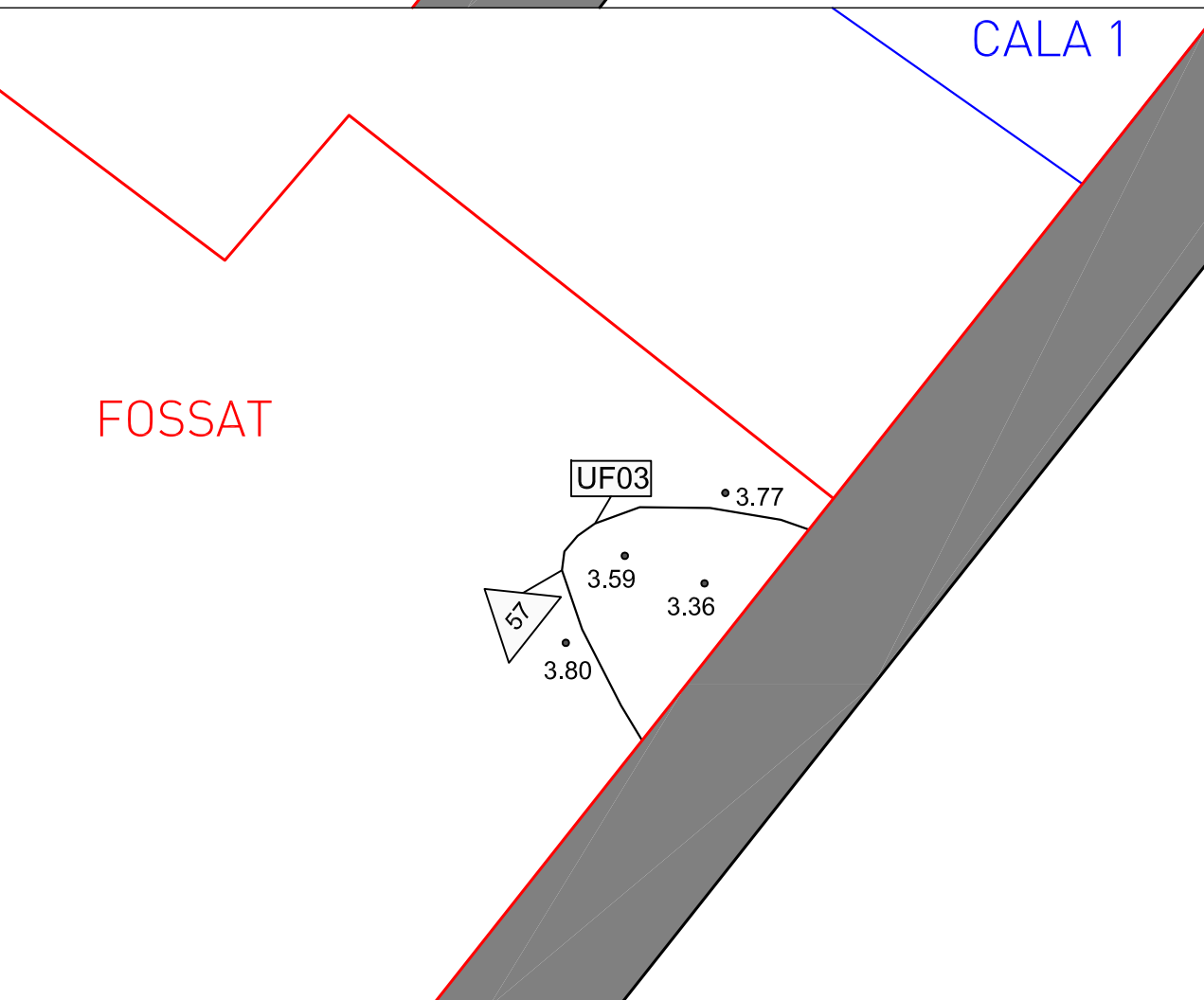
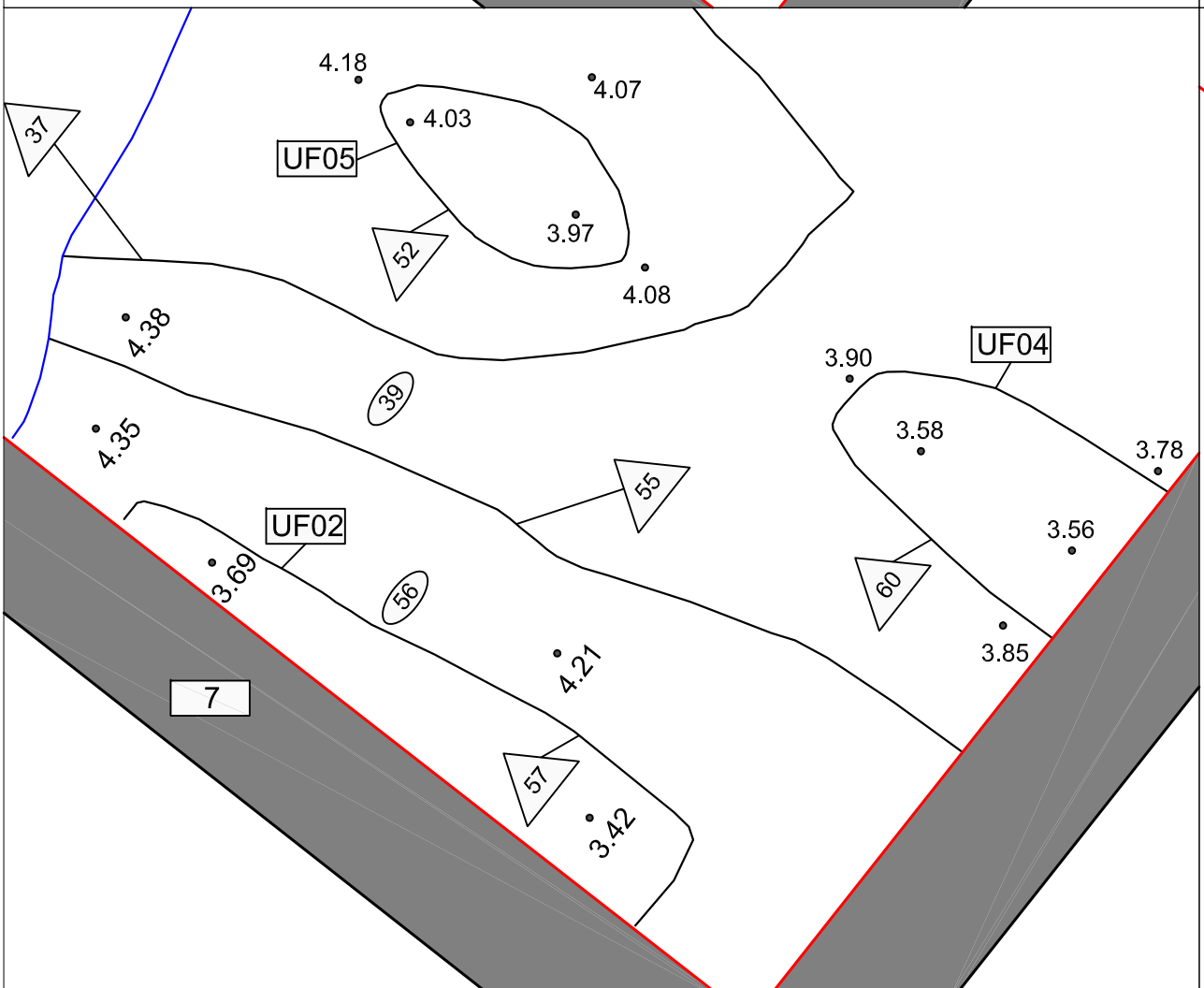
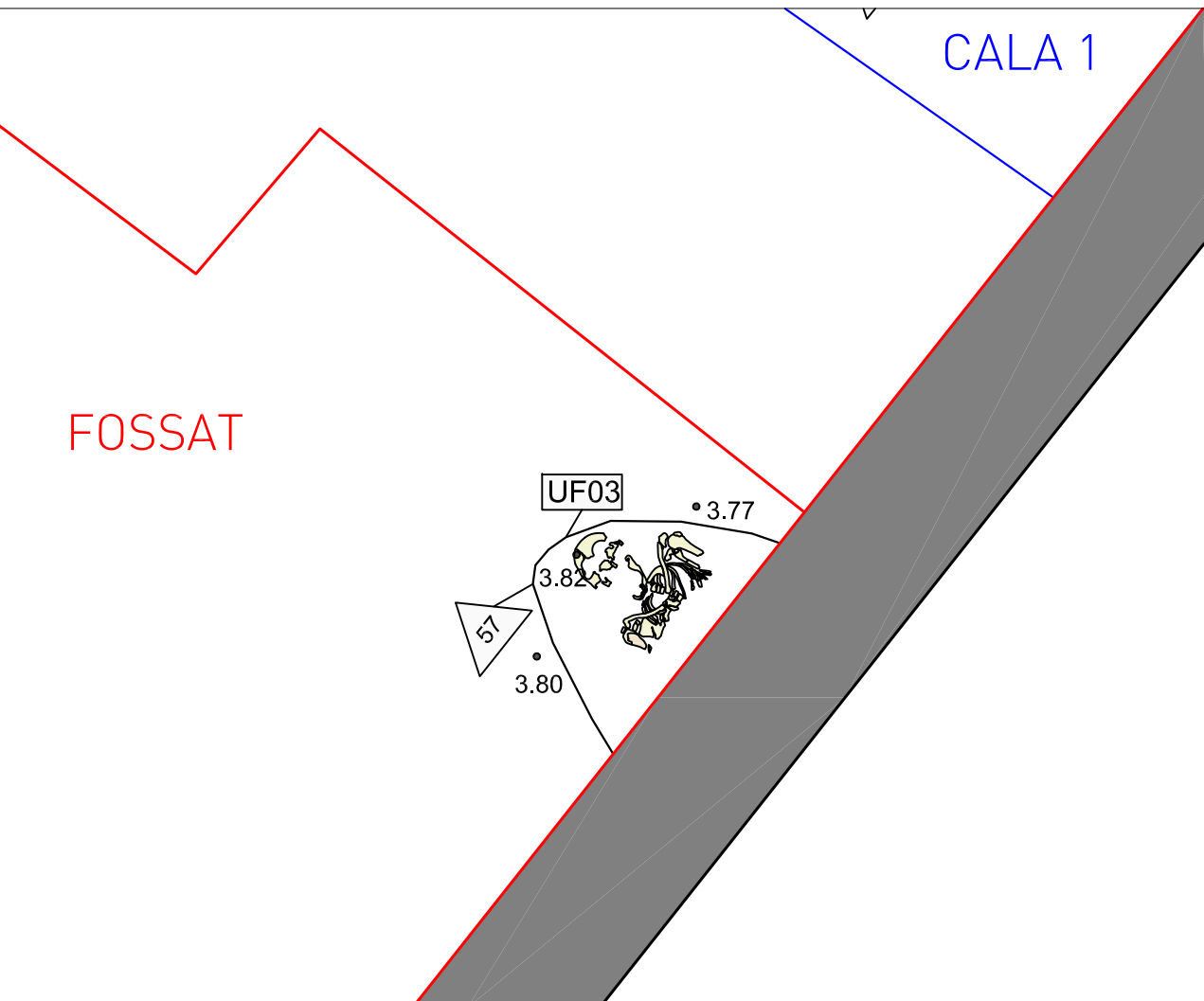
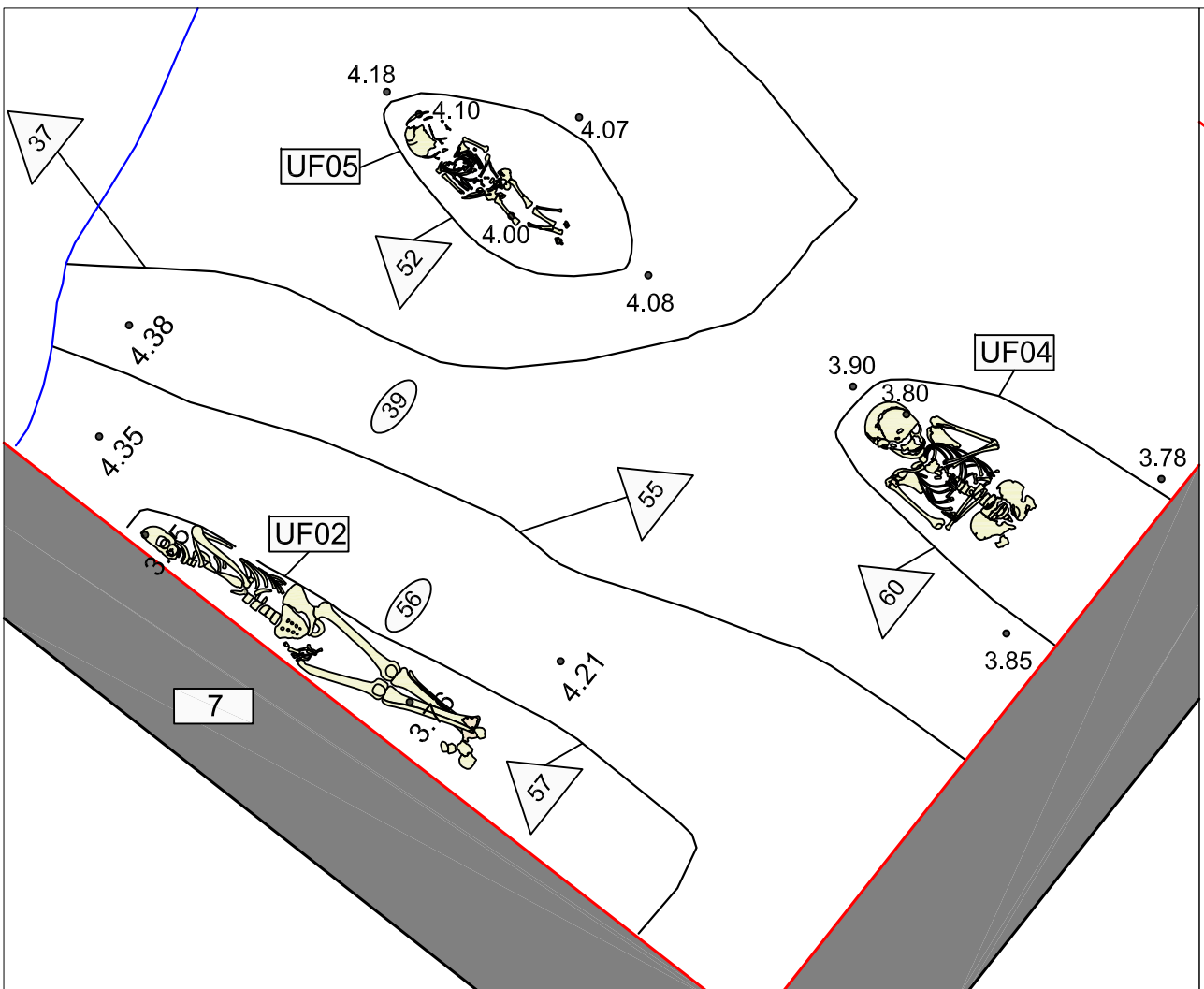
DATA
Gener a març de 2016

BASE TOPOGRÀFICA
ICGC 1:5000 Sistema de referència ETRS89

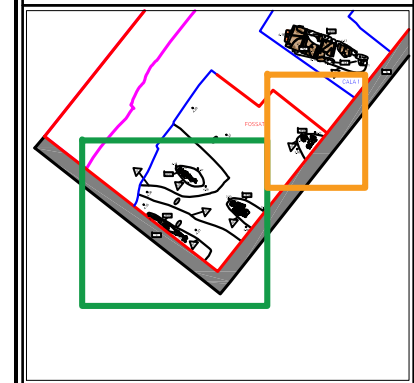
ESCALA
1:20

NÚM 15 **CLIENT** Multimanteniment s.l.





UBICACIÓ



LLEGENDA

- Rajols, maons, teules
- Pedra de gres
- Estructures en secció
- Límits afectació obra
- Límit intervenció
- Rebaix sense control
- Restes antròpiques

INTERVENCIÓ
Intervenció arqueològica al carrer dels Consellers, 2 (Districte de Ciutat Vella, Barcelona).

TÍTOL
Plantes de detall de les UF 2, 4 i 5, i de la UF 3.

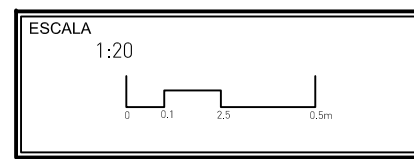
DIRECCIÓ
Adriana Vilardell Fernández

PLANIMETRIA
Jordi Chorén Tosar, Markary García Álvarez

Nº EXPEDIENT 470 K121 NB 2016/1-15326	CODI 005/16
-------------------------------------------------	-----------------------

DATA
Gener a març de 2016

BASE TOPOGRÀFICA
ICGC 1:5000 Sistema de referència ETRS89



NÚM
16

CLIENT
Multimanteniment s.l.