CRÈDITS

PROMOCIÓ I FINANCIACIÓ DELS TREBALLS:

AJUNTAMENT DE BARCELONA,

INSTITUT DE CULTURA DE BARCELONA (ICUB)

BARCELONA SERVEIS MUNICIPALS, S.A.

EXECUCIÓ DE L'EXCAVACIÓ:

CODEX-ARQUEOLOGIA

I PATRIMONI S.C.C.L.

DIRECCIÓ DE LA INTERVENCIÓ:

Antoni Fernández

Emiliano Hinojo (coodirecció al carrer Comercial núm.5)

TÈCNIC DE CAMP:

Mikel Soberón

DIBUIX DE CAMP:

Rafael Piera

Laia Creus (conjuntament al carrer Comercial núm.5)

TOPOGRAFIA:

CODEX Arqueologia i Patrimoni

DIGITALITZACIÓ PLANIMETRIA:

Rafael Piera

Antoni Fernández

CLASSIFICACIÓ I INVENTARI DE MATERIALS:

Antoni Fernández

Mikel Soberón

DIBUIX MATERIALS:

Antoni Fernández

DIGITALITZACIÓ MATERIALS:

Antoni Fernández

COORDINACIÓ DE L'OBRA:

Antoni Rigo

RESTAURACIÓ:

Eugènia Bort (MHCB)

Lídia Font (MHCB)

SUPERVISIÓ:

Isidre Pastor (MHCB)

INDEX

- **VOLUM 1.** Text.

Crèdits
1. Introducció.....9
2. Motivació de la intervenció.....11
3. Situació geogràfica del jaciment.....15
4. Antecedents Arqueològics i Marc Històric.....16
4.1. Antecedents Arqueològics.....16
4.2. Marc Històric.....21
5. Metodologia.....41
6. Descripció dels treballs realitzats i resultats obtinguts.....48
6.1. Seguiments Arqueològics.....48
6.1.1. Control del desmuntatge de l'Estació Transformadora.....49
6.1.2. Control de la construcció d'encepats als pilars.....50
6.1.3. Control de la construcció d'una part de mur pantalla.....51
6.1.4. Control de la construcció dels pilars núm. 12 i 13.....53
6.2. Punts d'actuació Arqueològics.....54
6.2.1. Punt d'actuació núm.1.....56
6.2.2. Punt d'actuació núm.2.....59
6.2.3. Punt d'actuació núm.3.....60
6.2.4. Punt d'actuació núm.4.....67
6.2.5. Punt d'actuació núm.5.....76
6.2.6. Punt d'actuació núm.6.....92
6.2.7. Punt d'actuació núm.7.....96
6.2.8. Punt d'actuació núm.8.....101
6.2.9. Punt d'actuació núm.9.....102
6.2.10. Punt d'actuació núm.10.....105
6.2.11. Punt d'actuació núm.11.....113
6.2.12. Punt d'actuació núm.12.....118
6.2.13. Punt d'actuació núm.13.....123

6.2.14. Punt d'actuació núm.14.....134
6.2.15. Punt d'actuació núm.15.....162
6.2.16. Punt d'actuació núm.16.....164
6.2.17. Punt d'actuació núm.17.....169
6.2.18. Punt d'actuació núm.18.....172
6.2.19. Punt d'actuació núm.19.....180
6.2.20. Punt d'actuació núm.20.....184
6.2.21. Punt d'actuació núm.21.....186
6.2.22. Punt d'actuació núm.22.....187
6.2.23. Punt d'actuació núm.23.....191
6.2.24. Punt d'actuació núm.24.....193
6.2.25. Punt d'actuació núm.25.....197
6.2.26. Punt d'actuació núm.26.....199
6.2.27. Punt d'actuació núm.27.....200
6.2.28. Punt d'actuació núm.28.....202
6.2.29. Punt d'actuació núm.29.....205
6.2.30. Punt d'actuació núm.30.....207
6.2.31. Punt d'actuació núm.31.....209
6.2.32. Punt d'actuació núm.32.....214
6.2.33. Punt d'actuació núm.33.....216
6.2.34. Punt d'actuació núm.34.....219
6.2.35. Punt d'actuació núm.35.....222
6.2.36. Punt d'actuació núm.36.....224
6.2.37. Punt d'actuació núm.37.....226
6.2.38. El primer desviament del Rec Comtal.....228
6.3. Punts d'Actuació Específics.....237
6.3.1. Punt d'actuació específic A.....237
6.3.2. Punt d'actuació específic B.....238
6.3.3. Punt d'actuació específic C.....239
6.3.4. Punt d'actuació específic D.....240
6.4. Punts de Confinament.....242

6.4.1. Punt de confinament núm.1.....243
6.4.2. Punt de confinament núm.2.....244
6.4.3. Punt de confinament núm.3.....245
6.4.4. Punt de confinament núm.4.....246
6.4.5. Punt de confinament núm.5.....247
6.4.6. Punt de confinament núm.6.....248
6.4.7. Punt de confinament núm.7.....249

- **VOLUM 2.** Text.

6.4.8. Punt de confinament núm.8 i 9.....250
6.4.9. Punt de confinament núm.10.....251
6.4.10. Punt de confinament núm.11.....252
6.4.11. Punt de confinament núm.12.....253
6.4.12. Punt de confinament núm.13.....254
6.4.13. Punt de confinament núm.14.....255
6.4.14. Punt de confinament núm.15.....256
6.4.15. Punt de confinament núm.16.....257
6.4.16. Punt de confinament núm.17.....258
6.4.17. Punt de confinament núm.18.....259
6.4.18. Punt de confinament núm.19.....260
6.4.19. Punt de confinament núm.20.....261
6.4.20. Punt de confinament núm.21.....262
6.4.21. Punt de confinament núm.22.....263
6.4.22. Punt de confinament núm.23.....264
6.4.23. Punt de confinament núm.24.....265
6.4.24. Punt de confinament núm.25.....266
6.4.25. Punt de confinament núm.26.....267
6.4.26. Punt de confinament núm.27.....268
6.4.27. Punt de confinament núm.28.....269
6.4.28. Punt de confinament núm.29.....270

6.4.29. Punt de confinament núm.30.....271
6.4.30. Punt de confinament núm.31.....272
6.4.31. Punt de confinament núm.32.....273
6.4.32. Punt de confinament núm.33.....274
6.4.33. Punt de confinament núm.34.....275
6.4.34. Punt de confinament núm.36.....276
6.4.35. Punt de confinament núm.37.....277
6.4.36. Punt de confinament núm.38.....278
6.4.37. Punt de confinament núm.39.....279
6.4.38. Punt de confinament núm.40.....280
6.4.39. Punt de confinament núm.41.....281
6.4.40. Punt de confinament núm.42.....282
6.4.41. Punt de confinament núm.43.....283
6.5. Punts d'actuació Estructurals.....284
6.5.1. Punt d'actuació estructural núm.1.....285
6.5.2. Punt d'actuació estructural núm.2.....286
6.5.3. Punt d'actuació estructural núm.3.....287
6.5.4. Punt d'actuació estructural núm.4.....288
6.5.5. Punt d'actuació estructural núm.5.....289
6.5.6. Punt d'actuació estructural núm.6.....290
6.5.7. Punt d'actuació estructural núm.7.....291
6.5.8. Punt d'actuació estructural núm.8.....292
6.5.9. Punt d'actuació estructural núm.9.....293
6.5.10. Punt d'actuació estructural núm.10.....294
7. Excavació al carrer Comercial núm.5 de Barcelona.....295
7.1. Descripció dels treballs realitzats i resultats obtinguts.....296
7.1.1. Control del rebaix de terres efectuat a l'interior de l'edifici annex i al C./Comercial núm.5.....296
7.1.2. Control del rebaix de terres al C./Comercial núm.5.....298
7.1.3. Excavació manual en extensió.....298
7.2. Periodització històrica.....343

7.2.1. Fase I. Fase prèvia a la construcció de les edificacions.....343
7.2.2. Fase II. La construcció del barri de la Ribera. S.XIII.....344
7.2.3. Fase III. 1ª ½ S.XIV……347
7.2.4. Fase IV. 2ª ½ S.XIV.....351
7.2.5. Fase V. S.XV.....352
7.2.6. Fase VI. S.XVI.....354
7.2.7. Fase VII. 1ª ½ S.XVII.....356
7.2.8. Fase VIII. 1650-1716.....357
8. Estudi dels materials arqueològics.....360
8.1. La ceràmica.....361
8.1.1.La vaixella segons la seva funció.....361
8.1.1.1 La vaixella de taula.....362
8.1.1.2 La vaixella de cuina.....365
8.1.1.3 La ceràmica de magatzem.....369
8.1.1.4 La ceràmica d'ús tècnic.....370
8.1.1.5 Ceràmica sense tipologia.....372
8.1.2. Tècniques i decoracions.....373
8.1.2.1 Terrissa comuna sense vidriar.....374
8.1.2.2 Ceràmica vidriada.....375
8.1.2.3 Pisa.....376
8.1.2.3.1 Ceràmica decorada en verd i morat.....377
8.1.2.3.2 Ceràmica decorada en blanc i morat.....382
8.1.2.3.3 Ceràmica decorada en blau de cobalt.....384
8.1.2.3.4 Ceràmica decorada en reflex metàl·lic.....389
8.1.2.3.5 Ceràmica daurada catalana S.XV-XVI i pp XVII.....394
8.1.2.3.6 Ceràmica blava catalana XVII i pp.XVIII.....397
8.1.2.3.7 Ceràmica d'importació.....410
8.1.3 Classificació de les ceràmiques per la seva cronologia.....414
8.1.3.1 Ceràmica romana.....414
8.1.3.2 Conjunt datat en la Baixa Edat Mitjana.....416
8.1.3.3 Conjunt datat en època Moderna.....417

8.1.4 Altres materials ceràmics.....418
8.2 El vidre.....423
8.3 Els metalls.....424
8.4 El material de construcció.....428
8.5 El material lític.....431
8.6 La matèria orgànica.....432
8.6.2 Objectes de fusta.....432
8.6.3 Objectes d'ós.....433
8.6.4 Fauna.....434
9. Conclusions.....437
10. Bibliografia.....464
11. Llistat d'estructures desmuntades al carrer Comercial núm.5.....469

- **VOLUM 3.** Làmines dibuix material Arqueològic.

- **VOLUM 4.** Fitxes Unitats estratigràfiques.

- **VOLUM 5.** Inventari materials.

- **VOLUM 6.** Inventari fotogràfic.

- **VOLUM 7.** Inventari planimetria. Planimetria Born

- **VOLUM 8.** Planimetria Born.

- **VOLUM 9.** Planimetria c./Comercial núm.5.

1. INTRODUCCIÓ

En aquesta memòria presentem els resultats de les diferents feines de seguiment, excavació arqueològica, consolidació i confinament d'estructures, com a pas previ a la construcció d'un Centre Cultural a l'antic Mercat del Born de Barcelona i d'un edifici Annex al carrer Comercial núm.5. Les feines a l'interior del Born es van desenvolupar entre els mesos de març i novembre de l'any 2005 i entre els mesos de abril i maig del 2006. Les feines de control i excavació de la connexió entre l'edifici Annex i l'antic Mercat es van desenvolupar entre els mesos de juny i setembre de 2007.

Entre els dies 16 d'abril i 31 de maig de 2005 es van realitzar diferents feines de seguiment de les tasques desenvolupades per l'empresa Fomento de Construcciones y Contratas, en una fase prèvia a l'excavació de diferents punts arqueològics. Les feines de control es poden dividir en quatre: control del desmuntatge d'una Estació Transformadora, control de la construcció de tres encepats, control de la construcció d'un tram de pantalles i control de la construcció de dos pilars exteriors del Mercat.

Posteriorment es va desenvolupar l'excavació dels 22 punts integrats en el 'Projecte d'intervenció Arqueològica a l'Antic Mercat del Born –Actuacions 2005' i de 16 punts més ampliats. L'excavació dels punts es va realitzar en dues fases, una primera que engloba el 90% dels punts i que es va desenvolupar entre els dies 10 de maig i 18 de novembre de 2005 i una segona fase, entre els dies 19 d'abril i 12 de maig de 2006.

Les feines de connexió de l'edifici Annex i el Mercat del Born van fer necessària la presència puntual d'un arqueòleg entre el més de març del 2006 i l'octubre de 2007, així com l'excavació en extensió d'una superfície d'uns 80 m2 al propi carrer Comercial, entre els dies 06 de juny i 27 de setembre de 2007. La presència de diferents estructures en la totalitat de la superfície

excavada, va fer necessari la sol·licitud de dos permisos de desmuntatge per poder continuar l'excavació.

Tant les intervencions a l'interior del Mercat del Born, com del carrer Comercial núm.5, es van entendre com una unitat i per tant van rebre el mateix expedient i es van efectuar tal i com es disposa a l'autorització de la Direcció General del Patrimoni Arqueològic, expedient **437 K121 NB**, segons el procediment establert en article 14 i següents del Decret 78/2002, de 5 de març de 2002, del Reglament de protecció del patrimoni arqueològic i paleontològic.

Les tasques arqueològiques van ser dirigides per l'arqueòleg de l'empresa CODEX - Arqueologia i Patrimoni, Antoni Fernández, amb la participació de l'arqueòleg Mikel Soberón, en les feines d'intervenció a l'interior del Mercat del Born. La intervenció efectuada el al carrer Comercial núm.5, va ser coodirigida amb l'arqueòleg de l'empresa CODEX - Arqueologia i Patrimoni, Emiliano Hinojo. Les intervencions han estat finançades per l'empresa BARCELONA SERVEIS MUNICIPALS, S.A. i per l' INSTITUT DE CULTURA DE BARCELONA i promogudes per l'Ajuntament de Barcelona.

La supervisió i control dels treballs ha estat duta a terme per Isidre Pastor Batalla com a representant del Museu d'Història de la Ciutat de Barcelona.

2. MOTIVACIÓ DE LA INTERVENCIÓ.

La intervenció arqueològica va ser motivada per la construcció, per part de l'Ajuntament de Barcelona, d'un Centre Cultural a l'antic Mercat del Born de Barcelona i un edifici Annex en un solar del carrer Comercial. L'equip de persones, en les intervencions a l'interior del Mercat del Born, estava integrat per un arqueòleg director, un arqueòleg tècnic, un dibuixant/topògraf, i un equip d'auxiliars d'arqueologia, que depenent de les necessitats de l'obra podia ser de 6 a 16 persones, tots ells de l'empresa CODEX, Arqueologia i Patrimoni. Pel que fa a la intervenció al carrer Comercial núm.5, l'equip de persones estava integrat per dos arqueòlegs directors, un dibuixant/topògraf, i un equip de 6 auxiliars d'arqueologia, tots ells de l'empresa CODEX, Arqueologia i Patrimoni.

La necessitat de construir un centre cultural a l'interior del Mercat va venir motivada per la intervenció de l'any 2001, on es van documentar les restes de l'antic barri de la Ribera de Barcelona destruït l'any 1716 per les tropes borbòniques. En total, 8.100 metres quadrats sota un marc incomparable com és el Mercat del segle XIX.

Els arqueòlegs del Servei d'Arqueologia del Museu d'Història de la Ciutat van redactar un projecte en el marc d'una intervenció arqueològica preventiva, segons la normativa municipal i la legislació vigent, on es contemplaven 22 punts d'actuació, ampliats en una segona fase a 36, i les feines de control i excavació de la connexió entre el Born i l'edifici Annex, previ a l'inici de la construcció del Centre Cultural. Els punts d'actuació responien a indrets possiblement afectats pel procés de restauració de l'antic Mercat del Born i de la construcció del nou equipament cultural. La finalitat de la intervenció era la de preservar les restes i avaluar les perspectives arqueològiques que oferia el subsòl dels trams no excavats. La finalitat de la intervenció al carrer Comercial, era la de documentar les possibles restes arqueològiques, realitzar un informe valoratiu, i un desmuntatge controlat de les estructures fins esgotar

l'estratigrafia.

D'acord amb les disposicions que s'estableixen en la legislació vigent al respecte, en matèria de Patrimoni Cultural, s'havien de sotmetre als següents fonaments de dret:

-Decret 114/1988 de 7 d'abril, d'avaluació d'impacte ambiental. Segons estableix l'article 2.1.c., els projectes que s'han de sotmetre a una avaluació d'impacte ambiental hauran d'incloure un estudi d'impacte ambiental que es referirà, entre d'altres aspectes, a l'avaluació dels efectes previsibles directes i indirectes del projecte sobre patrimoni històrico-artístic i arqueològic

-Llei 9/1993, de 30 de setembre, del Patrimoni Cultural Català. Tal com disposa el Capítol IV "Normes específiques de protecció del Patrimoni Arqueològic", article 46.3, en la tramitació d'obres, instal·lacions o activitats que s'hagin de sotmetre al procediment d'impacte ambiental, s'ha de sol·licitar informe al Departament de Cultura.

-Llei 9/1993, de 30 de setembre, del Patrimoni Cultural Català: segons estableix l'article 34.1 "Qualsevol intervenció que es pretengui realitzar en un monument històric, un jardí històric, una zona arqueològica o una zona paleontològica d'interès nacional ha d'ésser autoritzada, pel Departament de Cultura".

-Decret 78/2002 de 5 de març, del Reglament de protecció del patrimoni arqueològic i paleontològic, segons estableix l'article 36.2, les declaracions d'impacte ambiental de projectes que afectin restes arqueològiques o paleontològiques requereixen un informe previ de la Direcció General del Patrimoni Cultural.

En relació a la protecció del Patrimoni Cultural, la legislació autonòmica

catalana estableix una sèrie de figures de protecció dels béns integrants del Patrimoni Cultural Català. Destaquem:

Bé Cultural d'Interès Nacional (*BCIN). Són els béns més rellevants del patrimoni cultural català. Es classifiquen en les següents categories: Monument històric, conjunt històric, jardí històric, lloc històric, zona d'interès etnològic, zona arqueològica i zona paleontològica.

El Mercat del Born i la seva zona d'influència s'inclouen en una Zona d'Interès Arqueològic i d'alt valor històric, tal i com s'ha posat de manifest en les intervencions arqueològiques precedents. Per això, la intervenció arqueològica tenia la classificació de Preventiva, i era necessària de forma prèvia a l'execució del projecte constructiu que la va motivar.

El Pla especial de protecció del patrimoni arquitectònic històric artístic de la ciutat de Barcelona, d'octubre de 2000, especifica en l'Article 30 de les Normes que es consideren amb nivell D tots els elements i/o conjunts de Ciutat Vella, inclús vialitat i zones lliures, que no tinguin una protecció reflectida a les fitxes individualitzades, com és el cas de la finca núm. 5 del carrer Comercial i del tram d'aquest carrer afectat.

L'edifici de l'antic Mercat del Born (Pl. Comercial, 12 - c/ Comercial, 2 - c/ Fusina, 4 - c/ Ribera, 3) està inscrita en el Pla Especial de Protecció del Patrimoni Arquitectònic, restant subjecte al nivell de protecció B contemplat en el Catàleg del Districte 1er.

En relació al patrimoni arqueològic preservat al subsòl de l'edifici que ocupa l'antic Mercat del Born, s'ha incoat expedient de declaració de bé cultural d'interès nacional, en la categoria de zona arqueològica, a favor del jaciment arqueològic de l'antic Mercat del Born, a Barcelona, d'acord amb el que estableix la RESOLUCIÓ CLT/1527/2003, de 19 de maig, (DOGC núm. 3893 –

28/05/2003, pàg. 10991).

El 4 d'abril i el 14 de maig de 2003 la Direcció General del Patrimoni Cultural, de la Generalitat de Catalunya, va emetre sengles informes en què proposa incoar un expedient per a la declaració de bé cultural d'interès nacional, en la categoria de zona arqueològica, del jaciment arqueològic de l'antic Mercat del Born, a Barcelona. Atesos els articles 8 i 9 de la Llei 9/1993, de 30 de setembre, del patrimoni cultural català, en aquest es considera:

1 Incoar expedient de declaració de bé cultural d'interès nacional, en la categoria de zona arqueològica, del jaciment arqueològic de l'antic Mercat del Born, a Barcelona (Barcelonès). La delimitació de la zona arqueològica consta grafiada al plànol que figura a l'expedient.

2 Notificar aquesta Resolució a les persones interessades, donar-ne trasllat a l'Ajuntament de Barcelona i fer-li saber que, d'acord amb l'article 9.3 de la Llei 9/1993, de 30 de setembre, del patrimoni cultural català, aquesta incoació comporta la suspensió de la tramitació de les llicències de parcel·lació, edificació o enderrocament a la zona afectada, i també la suspensió dels efectes de les llicències ja concedides. No obstant això, el Departament de Cultura pot autoritzar la realització de les obres que sigui manifest que no perjudiquen els valors culturals del bé. Aquesta autorització ha de ser prèvia a la concessió de la llicència municipal, llevat que es tracti de llicències concedides abans de la publicació d'aquesta Resolució.

3 Comunicar aquesta Resolució al Registre de béns culturals d'interès nacional per a la seva anotació preventiva i donar-ne trasllat al Registre general de béns d'interès cultural de l'Administració de l'Estat.

3. SITUACIÓ GEOGRÀFICA DEL JACIMENT

L'antic Mercat del Born es situa entre la plaça Comercial, 12; i els carrers de la Ribera, 3; carrer Comercial, 2; i carrer Fusina, 4 de l'antic barri de La Ribera que forma part del Casc Antic, en l'interior del Districte de Ciutat Vella de la ciutat de Barcelona, es correspon amb la Referència Cadastral: 1821801DF3812B Full 1/500 Q176, de l'illa 0111500 del plànol parcel·lari de la ciutat de Barcelona. Comarca del Barcelonès. La zona excavada al carrer Comercial, es situa al davant del núm.5 i ocupa una superfície de 80 m2, ubicat totalment en la via pública. Tot i entendres com una mateixa intervenció arqueològica, trobem dos tipus d'intervencions, una que queda definida exclusivament a l'interior de l'antic Mercat del Born i una segona definida exclusivament en via pública.

El jaciment està situat a 41º23'9.05''N i 2º11'1.78''E . L'alçada sobre el nivell del mar és de 5.44 metres, en el cas de l'interior del Mercat i de 6,2 m al carrer Comercial.



Fig.1 Localització del Mercat del Born i la zona excavada al carrer Comercial.

4. ANTECEDENTS ARQUEOLÒGICS I MARC HISTÒRIC.

4.1.Antecedents Arqueològics

L'interès arqueològic i la rellevància històrica que presenta aquest sector de la ciutat de Barcelona és de primer ordre, tal i com ho representen les diferents catalogacions tant a nivell de país com de la pròpia ciutat de Barcelona. Aquesta importància es fa palesa a partir de la documentació recopilada en els diferents arxius des de l'època alt-medieval fins als nostres dies. Totes les intervencions urbanístiques a Ciutat Vella impliquen un seguiment arqueològic i en especial aquesta part del barri de la Ribera.

L'activitat arqueològica realitzada en aquesta zona ha estat important, especialment en els anys 90 del segle passat, amb moltes intervencions de petites dimensions, obertures de diferents trams de carrers, i solars de planta mitjana o petita. Totes aquestes intervencions han aportat dades que ens ajuden a ampliar el coneixement històric de l'actual districte de Ciutat Vella i en especial del Barri de la Ribera.

Si ens centrem pròpiament en l'edifici de l'Antic Mercat del Born i en el perímetre que l'envolta, hem de parlar principalment de sis intervencions.

La primera intervenció a la que ens referirem és l'excavació de la Plaça Comercial efectuada l'any 1991 i dirigida pels arqueòlegs Robert Farré i Dolors Serra. Aquesta intervenció va ser motivada per la construcció d'un aparcament subterrani, en tota l'àrea que ocupa la plaça. Com a resultat es va documentar una part important de l'antic barri de la Ribera destruït a principis del segle XVIII, després de perdre la Guerra de Successió. Entre les restes més destacades, cal destacar la totalitat del carrer Gensana, un tram del carrer del Joch de la Pilota, del carrer Bonayre i un tram molt petit del Rec Comtal.

També es van documentar les cases i tallers que ocupaven l'interior de les illes de cases marcades pels carrers, amb un nivell de conservació de 0.40 m de potència de mitjana pels murs. En els nivells inferiors de la meitat est del jaciment va aparèixer bona part de la necròpoli baix-imperial que es prolonga al llarg del carrer Argenteria des de l'antiga muralla romana.

La segona intervenció a la que fem referència es va realitzar a l'interior del parc de la Ciutadella, l'any 1991, amb motiu de la construcció d'un gran col·lector d'aigües. La direcció de la intervenció va anar a càrrec de les arqueòlogues Tona Majó i Emilia Pagès. En aquesta intervenció va aparèixer bona part del convent de Santa Clara, algunes edificacions de l'antic barri de la Ribera així com un dels petits baluards situats entre els baluards del Rei i el de la Reina, en el qual es va documentar la porta d'entrada a la Ciutadella i les restes d'un petit pont que salvava la fossa.

La tercera intervenció a la que fem referència es va efectuar a l'interior de l'antic Mercat del Born l'any 1994. Va ser dirigida per les arqueòlogues Eulàlia Barrasetas i Josefa Huertas. El motiu de la intervenció era estudiar la possibiliteu d'ubicar a l'interior del Mercat la facultat d'Audiovisuals de la Universitat Pompeu Fabra, la qual necessitava plantes subterrànies. Es van realitzar un total de 16 sondejos, 8 cates i 8 rases, per la totalitat del solar amb la intenció de comprovar l'estat de conservació dels fonaments de l'antic Mercat i, al mateix temps, documentar la presència d'estructures i el seu estat de conservació, a més de la potència del registre estratigràfic. Les previsions es van complir i a la pràctica totalitat dels sondejos es van detectar estructures pertanyents a l'antic barri de la Ribera amb bon estat de conservació. Com a conseqüència d'aquests resultats, la Universitat Pompeu Fabra va desestimar la instal·lació en aquest indret.

La quarta intervenció, també a l'interior de l'antic Mercat es va realitzar entre els mesos d'agost i setembre de l'any 1998. La intervenció va ser dirigida

per les arqueòlogues Marta Fàbregas i Josefa Huertas. Una vegada aprovada per les administracions implicades en el projecte de construcció de la Biblioteca Provincial de Barcelona la ubicació a l'antic Mercat del Born, es va optar per la realització d'una nova excavació a la part central del Mercat, que va consistir en la realització d'un únic sondeig de 15 m x 20 m al sector nord-oest de l'Antic Mercat. L'objectiu era conèixer qualitativament i quantitativa l'estat de conservació de les restes arqueològiques de l'antic barri de la Ribera, incloent un dels seus punts més remarcables, com és un tram de l'antic Rec Comtal. Com a resultat es van documentar parcialment algunes edificacions, un tram de 16 metres del Rec i un arc d'un pont que el salvava.

La cinquena i més important de les intervencions efectuades al Mercat del Born i zones properes, es va dur a terme entre febrer del 2000 i abril del 2001 dirigida pels arqueòlegs Pere Lluís Artigues i Antoni Fernández, amb dues fases, una primera de seguiment i una segona d'excavació en extensió. El projecte de construcció de la Biblioteca Provincial de Barcelona dins de l'Antic Mercat del Born va incloure una part del pressupost per a l'excavació en extensió del subsòl per tal de valorar les restes que apareguessin. Aquestes restes van aparèixer i amb un estat de conservació excel·lent.

En total es van documentar 8.004 m^2 amb restes arqueològiques, amb la trama urbana d'una part del barri de la Ribera de Barcelona destruïda l'any 1716 per ordre del rei Felip V. Aquesta trama té dos punts importants. El primer és el carrer Qui va del Born al Pla d'en Llull, més conegut com a Bornet, una de les entrades a la ciutat de Barcelona més importants, amb un carrer de més de 11 metres d'amplada, totalment empedrat, amb artesans i botigues als dos costats del carrer. Aquest punt es troba just al mig de la porta principal d'accés al Mercat. El segon punt vertebrador és el Rec Comtal, una estructura preexistent a la urbanització del barri a finals del segle XIII, i que marca l'urbanisme de la meitat oest del jaciment, del qual se'n van documentar 72,62 metres de recorregut amb una amplada de 4m.

Es van documentar total o parcialment 8 illes de cases i 9 carrers: a la meitat oest, el carrer de Na Rodés, el carrer dels Ventres i el carrer Gensana; a la part central el carrer Qui va del Born; i a la part est, els carrers del Joch de la Pilota, del Bonayre, carrer Abella, carrer Malla i carrer Xucles.

Pel que fa a les edificacions documentades, sempre la planta baixa i en alguns casos un petit soterrani, es va poder observar un cert respecte a l'estructura original de les cases al llarg dels segles, produint-se compartimentacions internes, especialment al llarg del segle XVII. Les edificacions originals del segle XIV presenten característiques comunes, com ara grans espais diàfans amb particions internes efectuades amb arcades. Les compartimentacions es fan cada vegada de llocs més petits amb pitjors materials i amb la reutilització d'elements arquitectònics.

Dins del jaciment es van diferenciar tres zones. La primera, al voltant del Rec Comtal i el carrer de Na Rodés, era una zona on vivien i treballaven artesans, especialment aquells que per la seva activitat necessitaven el Rec Comtal tant per recollir com per abocar aigua. La feina de l'historiador A.García Espuche va donar com a resultat la localització precisa d'artesans blanquers, corders de viola, ferrers, boters etc. A la part central del jaciment, tota la zona del Bornet i illes adjacents, es documenta una zona d'oci, amb tabernes, hostals i oficis relacionats amb els viatges, com ara llogaters de mules o oficis varis com metges, etc. Finalment, de forma pràcticament testimonial, es va diferenciar l'inici del barri mariner de Barcelona, una zona molt més massificada que les anteriors, amb cases més petites i altes i amb carrers sense empedrar i molt més estrets.

El conjunt arquitectònic i urbanístic presentava, en línies generals, un excel·lent estat de conservació, ja que la destrucció i posterior enterrament van protegir les restes d'una destrucció lenta. Les actuacions urbanístiques posteriors i la construcció, entre els anys 1873 i 1876, del Mercat del Born amb

una innovadora tècnica constructiva, l'arquitectura del ferro, que necessita una fonamentació lleugera, van afavorir encara més la conservació.

Una bona part del jaciment no es va excavar en profunditat, ja que la Direcció General del Patrimoni Cultural de la Generalitat i el Museu d'Història de la Ciutat van donar ordres de no desmuntar paviments. Per tant, especialment a la meitat est del jaciment, només es va treure la runa que cobria les restes.

Finalment hauríem de parlar de diferents excavacions i controls realitzats de forma contemporània, o amb posterioritat, a la segona fase d'excavacions a l'interior del Mercat del Born/ carrer Comercial. Es tracta de l'excavació, per part de l'arqueòloga Gemma Caballé, de dos solars situats al Passeig Picasso, de diferents rases al llarg del carrer del Marquès d'Argentera i al Pla de Palau, l'excavació a l'interior del parc de la Ciutadella amb la localització, amb un perfecte estat de conservació, del portal de sant Daniel, excavació dirigida per l'arqueòleg Miquel Gea, i finalment, la troballa del baluard de llevant i una part important de la muralla de Mar per part de l'arqueòleg Mikel Soberón. Totes aquestes intervencions aporten una informació fantàstica per aprofundir en el coneixement de l'evolució, creixement, destrucció i reurbanització d'una de les parts més importants de la ciutat de Barcelona.

4.2. Marc històric

L'espai que ocupa l'antic Mercat del Born es trobava en època romana fora de la muralla de la Colònia Iulia Augusta Faventia Paterna Barcino. No tenim cap evidència arqueològica però, aquesta zona podria haver estat ocupada per diferents *villae* de producció agrícola. Les restes més properes que ens puguin parlar d'un possible nucli rural s'han localitzat al subsòl de l'actual museu Picasso, al carrer Montcada.

No és fins a època baix-imperial que es documenta una zona de necròpoli, trobant-se el nucli principal sota l'actual església de Santa Maria del Mar, on en els anys 60 es van excavar un total de 109 enterraments de tipologia diversa: fossa simple, en àmfora, en caixa de teula plana a doble vessant i en caixa tipus cista realitzada amb teules planes. La necròpoli es troba documentada fora dels límits de l'antiga muralla de la ciutat romana i al llarg del carrer Argenteria fins a l'actual Mercat del Born, seguint la línia que ens marcaria el traçat d'un antic camí que aniria des de la ciutat romana a les zones properes al mar, situant-se les tombes en ambdós costats del camí.

L'ocupació esporàdica del territori continuarà fins i tot en època alt-medieval. Alguns edificis religiosos seran el centre de burgs o vilanoves com, per exemple, Santa Maria de les Arenes, Santa Maria del Pi, Sant Pere de les Puelles o Sant Cugat. Altres factors que faciliten que la població marxés fora de la muralla, a part de l'espai físic que impedia la construcció de noves cases, eren elements com ara el port, el Mercat o el Rec.

En el segle X es troben referències documentals d'un suburbi poblat de pescadors i mariners al voltant de la petita església de Santa Maria de les Arenes.

El Rec és un element important dins de l'articulació de la vilanova situada en aquesta part de la ciutat fora de muralla. El Rec va ser construït l'any 960 pel comte Miró amb la finalitat de portar aigua a Barcelona i als camps de cultiu de la ciutat. Al mateix temps, es pretenia posar en marxa l'activitat molinera, ja que la majoria dels molins que van existir al llarg del Rec Comtal eren de domini reial i suposaven una de les principals fonts d'ingressos. Aquest és el moment en què els molins es van convertir en els instruments claus del domini feudal.



Fig.2 Detall del Rec Comtal a l'interior del Mercat del Born.

El Rec es va realitzar aprofitant en part, les restes de l'aqüeducte romà que transportava aigua des del Besòs fins al centre de Barcino. L'aigua no entrava a la ciutat, sinó que buscava el mar a llevant de la Vilanova de Mar. Es va convertir en una de les primeres canalitzacions de rellevància capital per al desenvolupament de Barcelona. L'aigua es derivava en l'actual terme de Montcada.

És ja al segle XI quan s'intensifica la demanda d'aigua per al rec dels camps de Sant Andreu del Palomar, Sant Martí de Provençals i l'horta del

Portal Nou, així com per al consum de boca. Els recs dels camps s'efectuaven per inundació a través d'unes obertures rectangulars anomenades fíbules. És presumible, com passa en altres sèquies antigues i de característiques similars (com la sèquia de L'Escala o la sèquia del Ter) que antigament, quan el Rec desembocava al mar, el remuntessin angules.

El recorregut del Rec era majoritàriament descobert i presentava una sèrie de ponts per creuar-lo, com els dos que s'han pogut documentar en l'excavació, un d'ells conegut com el pont de la carnisseria. Amb la construcció de pous i cisternes per a consum de la ciutat, el Rec tindrà també la funció de fer treballar els molins comtals. Al llarg del seu recorregut s'instal·laven artesans que necessitaven l'aigua per les seves feines i, quan més contaminant fos la feina, més avall del Rec s'havia de situar, deixant les carnisseries en el tram final.

Entre els anys 1050 i 1250 la ciutat experimenta un creixement considerable, així com les seves vilanoves. L'àrea de llevant és la que apareix més densificada; Santa Maria de les Arenes vertebra una àmplia Vilanova que s'estenia al nord fins a la zona al voltant de l'església de Sant Cugat del Rec. Aquesta és coneguda com la Vilanova del Mar que, gràcies a l'augment de les activitats relacionades amb el mar, creix i es fa més complexa convertint-se en el nucli mercantil de la ciutat.

Cap a finals del segle XII, els voltants de Santa Maria de les Arenes estaven plens d'artesans i augmenta la població i la construcció de cases a les travessies del carrer del Mar. La urbanització entre el Mercadal i Santa Maria de les Arenes fan necessaris canvis importants, com la desviació del Torrent del Merdançar cap a la plaça de la Plana i el carrer d'Assaonadors. Així mateix, es duen a terme les feines de dessecació de les llacunes al voltant de Santa Maria de les Arenes. Ambdues modificacions van facilitar en gran manera el desenvolupament d'aquesta extensa àrea suburbana.

L'eclosió comercial i industrial al barri del Mar fan que aquest es converteixi en el més actiu de la ciutat ja des de l'any 1200. Es tracta d'una barriada de carrers paral·lels i estrets, per a la gent dedicada a la mar, humil, que s'anirà estenent a mesura que el mar retrocedeix cedint més terreny urbanitzable. És la coneguda rodalia de Corbera, anomenada així per la família censatària del bisbat que va dur a terme la urbanització. Era, en part, l'origen del futur barri de la Ribera, que ocuparà les dues bandes del Rec més endavant. El procés d'urbanització de la Ribera serà una constant durant tot el segle XIII i part del XlV.

Dins d'aquest sector de la ciutat neixen noves urbanitzacions com les que trobem al cens de 1363, amb el nom de Vilanova dels molins de la mar, en l'àrea ocupada a llevant pel Rec Comtal, consolidada amb la construcció del convent de Sant Agustí l'any 1309 i la construcció de la muralla entre el Portal Nou i Santa Clara, iniciada l'any 1358.

L'expansió del Barri de la Ribera es ratifica amb la construcció de l'església de Santa Maria del Mar, que juntament amb el Born es converteixen en el centre del barri més dens i actiu de la ciutat. La construcció de Santa Maria del Mar s'inicia el 1329, set anys després que Santa Maria del Pi, i no va concloure fins a mig segle més tard. Segons les cròniques, al llarg del període que va ocupar la seva construcció, la major part de la població forta i sana de Barcelona va estar treballant a Santa Maria del Mar i d'aquí ve l'arrelada reputació d'església popular, construïda per i per als treballadors del mar. Aquest gran temple va ser la casa espiritual de tots els veïns de l'antiga barriada de Vilanova de Mar, i en ella se celebraven bateigs, casaments i enterraments, essent un fidel reflex de la vida quotidiana del barri. La tradició oral parlava que havia estat construïda a la platja, sobre la sorra. En realitat, el seu emplaçament era molt anterior responent a una llarga tradició de dedicació al culte cristià.

La importància del barri quedarà reflectida amb la unitat administrativa coneguda com Quarter del Mar medieval. Aquest quarter tindrà diferents zones diferenciades. La més deprimida és el llevant del Rec Comtal, des de Sant Agustí a Santa Clara, la zona on anaven a parar els nouvinguts a la ciutat. El sector més ric comprenia els carrers del Mar, de la Bòria, de Montcada, del Born i els Canvis, dues zones extremes dins del mateix quarter.

Darrere de Santa Maria es va obrir el carrer Montcada, que enllaçava la Vilanova de Mar amb el sector comercial de l'esmentat carrer de la Bòria. En aquesta zona es van anar construint grans casalots de mercaders ennoblits i de nobles. Alguns d'aquests personatges són clars protagonistes en la victòria i presa de Tortosa, essent recompensats amb possessions importants al barri. Tal és el cas de Guillem Ramon de Montcada (el qual donarà nom a un dels carrers més pròspers).

És tanta la rapidesa i llibertat amb què creix el nou barri, que fa possible el traçat dels seus carrers en línies rectes, prolongades i paral·leles, en contrast amb els foscos i irregulars carrers dels barris veïns. En molts dels casos, de la trama urbana del jaciment del Born així es demostra.

La seva clara disposició regular fa pensar en el fet que van poder ser planejades sobre una àrea totalment lliure d'obstacles físics o legals. A l'extrem del carrer Montcada i darrere de l'absis de Santa Maria s'obria el Born, el lloc on se celebraven gran quantitat de festes, justes i tornejos, d'aquí la paraula bornar. S'adornaven els carrers i balcons sumant-se al seguici de cavallers amb músiques i banderes que recorrien el traçat del carrer Montcada. El Born neix com una plaça allargada amb cases al voltant fins que es decideix la compra d'albergs per regularitzar-la i ampliar-la. En aquesta època és el centre de més moviment de la ciutat gràcies, en part, a les excepcionals dimensions de la seva plaça, permetent la localització d'espais dedicats a la venda de tot tipus

de productes agrícoles així com d'altres petits centres de venda de productes manufacturats.

És un barri que concentra la major quantitat i diversitat d'oficis: artesans de la plata, llibreters, ganiveteries, boters, artesans del vidre (a la façana marítima), mariners, pescadors, calafatadors, portadors (en el llevant), i a la zona de la sèquia, en una situació més perifèrica, se situen els oficis 'industrials': pelleters, teixidors, cordés de viola, curtidors, blanquers, etc...

Durant el segle XVI Barcelona reforça el seu paper de cap i casal del país, fins i tot perdent la projecció mediterrània i despoblant-se de reis i magnats. Per aquest motiu, l'economia política quedaria profundament afectada, però, no obstant això, també és el moment en què es consolida el paper preindustrial de la ciutat, és el segle d'or dels gremis.

Al contrari, el segle XVII vindrà marcat per diferents crisis econòmiques, pestes i guerres que provoquen una caiguda del comerç marítim i de la producció industrial, especialment referent a la llana.

En aquest marc, avançat el segle XVII, i encara que la població no havia sobrepassat demogràficament la d'unes dècades enrere (a començaments de segle), aquesta es congestionava als barris de Santa Maria i de la Ribera.

Les obres de millora al port van facilitar la compactació de terres; es va arrasar la vella muralla i se'n va construir una altra més endavant. Als nous terrenys guanyats es van construir edificis per a serveis públics (com és el cas de l'Escola Militar), i es van obrir nous carrers i espais de treball que van descongestionar els vells barris limítrofs, entre ells el de la Ribera.

L'enfrontament de les corones d'Espanya i França en la primera meitat de segle es converteix en una guerra entre Catalunya i la monarquia de Felip IV. La ciutat no sofreix grans canvis i es manté l'essència de la ciutat del 1500. L'única modificació és la construcció de la muralla de la Marina.

La gran modificació de la fisonomia de la ciutat i del Barri de la Ribera en particular, vindrà provocada per la Guerra de Successió, a començaments del segle XVIII. La mort sense successor del rei Carles II va provocar l'enfrontament de dos possibles successors: l'Arxiduc Carles d'Àustria i Felip d'Anjou de la casa dels Borbons. Catalunya en un principi accepta com a Comte de Barcelona a Felip d'Anjou, que és anomenat rei com a Felip IV d'Aragó i V de Castella. La possibilitat de canviar la posició perifèrica dins de la monarquia hispànica fa que el Principat, Mallorca, València i Aragó es posicionin al costat de l'arxiduc Carles i els seus aliats anglesos, holandesos i portuguesos, mentre que el regne de Castella ho fa per Felip d'Anjou. El 9 d'octubre de l'any 1705, les tropes aliades de l'arxiduc Carles, entren a la ciutat de Barcelona després de la capitulació de les guarnicions lleials al rei Borbó.

El primer acte del nou rei a Barcelona va ser una funció religiosa a l'església de Santa Maria del Mar. Els esforços de l'Arxiduc per proclamar-se rei a Madrid van ser un rotund fracàs.

La guerra de Successió es la veritable primera guerra mundial de la història. Va commoure l'opinió pública i la major part de les corts europees. Una resistència tan heroica com eixelebrada dels catalans, una repressió terrible fins i tot pels comportaments de l'època, i la desaparició de les institucions catalanes van quedar en l'imaginari popular durant 300 anys. Va ser una guerra molt dura on els contendents eren les màximes potències europees, una guerra a nivell mundial on es combat simultàniament en els boscos de Canadà, a la Índia, a les planures d'Ucraïna i a l'oceà. Catalunya va ser un dels escenaris

d'aquesta guerra, un escenari dur amb la implicació important de la població civil.

Catalunya era un escenari de frontera dins d'aquesta guerra mundial, una zona de desgast militar, com ho era la zona del Rin, entre els borbons i els Àustries, entre França i l'Imperi, això vol dir que les entrades i sortides d'exèrcits francesos i imperials, sigui per conquesta o per desgast de l'adversari van ser constants. Catalunya, per la seva situació dins del sud d'Europa i dins de la Mediterrània era un lloc estratègic de primera magnitud. Per això es van produir cinc setges en un període de 15 anys. Abans de produir-se el conflicte militar que coneixem com a Guerra de Successió, es van esdevenir diferents conflictes armats que pretenien decantar la balança cap el cantó austríac o francès. El primer setge s'emmarca dins de l'antagonisme entre els Àustries i els borbons francesos, i va provocar un autèntic conflicte internacional, els francesos des de 1690 cada estiu envaïen Catalunya, el 1697 arriben fins a Barcelona, fan un setge formal i acaben entrant a la ciutat, l'ocupen i posen un virrei francès, l'assalt és francès i la defensa de la ciutat és una coalició internacional, un reflex del que passaria més endavant. L'emperador Leopold envia Jordi de Darmstad per defensar la ciutat, el rei Carles II envia al virrei Velasco, que va rendir la ciutat sense pràcticament plantar cara i per aquest fet es produirà un enfrontament amb Jordi de Darmstad. Les actuacions d'uns i d'altres formaven part de plans per tenir més cartes a la mà per quan s'hagués de decidir el futur de la corona d'Espanya i van ser el començament de les malvestats que patiria Catalunya durant 15 anys.

França tenia un gran front obert a l'est al Rin, una gran frontera que els francesos sempre havien de defensar. Per les potències aliades Àustria, Holanda i Anglaterra, Catalunya era un punt important perquè era un nou front obert al sud de les fronteres franceses. Per tant, aquests setges que pateix Barcelona responen, d'una banda, als interessos que tenen els aliats de tenir un enclavament al sud de França, un pont per atacar les possessions del sud i,

de l'altra, a l'interès dels francesos perquè això no succeeixi. Els catalans prendran part activa en el conflicte, pensant que es tracta d'una guerra per defensar els seus drets i interessos, mentre que per als aliats, com després va passar, era un punt més dins de molts d'altres. Els catalans no simpatitzaven amb els borbons francesos, per les continuades invasions en el territori català, aquest fet i l'interès en canviar el seu estatus va fer decantar l'aliança cap el bàndol austríac.

La guerra va anar declinant cap a posicions borbòniques. Així, el mariscal duc de Berwick va iniciar una ofensiva que, després de la batalla d'Almansa (25 d'abril de 1707), va significar la caiguda dels regnes de València i Aragó. Aquest fet canvia la perspectiva que tenien els catalans 'no polititzats', és a dir els pagesos, botiguers, artesans, etc.. de la guerra. Els aparells de propaganda de l'època havien venut la guerra com una guerra llunyana, curta i victoriosa. Passa a ser una guerra quotidiana, propera, imprevisible i no victoriosa. Es té consciència de la 'carnisseria' comesa a València, i de les conseqüències que tindria perdre la guerra. El règim de terror militar es generalitza en les zones ocupades i properes a les zones d'influència borbònica, molta gent veu 'flaquejar' les conviccions que tenia sobre la guerra i només pensen en salvar allò que tenen.

La consciència que existia al territori del que significaria perdre la guerra també prové de les idees que tenien els Borbons des del 1706 d'amputar territorialment Catalunya, traient els territoris de la Província de Lleida fins al curs del Noguera Pallaresa i fer de Tortosa el port d'Aragó, fent treballar *'com a negres'* part dels pagesos d'aquests territoris en el nord de França, és un projecte perfectament ideat i deliberat.

A partir d'aquell moment, Catalunya es convertia en un camp de batalla constant amb atacs des de València, Aragó i el Rosselló. Catalunya havia començat a ser envaïda pels borbònics des de la tardor de 1707. La primavera

de 1708 cau Tortosa, la qual cosa vol dir que dins de Catalunya hi haurà una frontera militar. La dinàmica invasora era inapel·lable tot i que l'any 1710 una contraofensiva aliada va fer fora de la plana d'Urgell les tropes borbòniques, obrint pas cap el camí de Madrid, amb tropes catalanes entrant a Madrid. Però en línies generals la guerra dins del propi territori era desastrosa, no existia una frontera feta amb tiralínies, sinó més aviat zones d'influència que provocaven zones de terra de ningú, especialment a la plana de l' Urgell i al camp de Tarragona; la línia seria Tortosa-Montblanc-Cervera-Berga-la Cerdanya. Els que vivien a una 40 km a banda i banda d'aquesta línia eren els que suportaven les incursions indiscriminades dels dos bàndols. La cavalleria borbònica gairebé sempre era superior a l'aliada i a les planes la cavalleria era molt superior.

Les tropes borbòniques entraven amb violència a les ciutats, com en els casos de Tortosa o Lleida, provocant execucions sumaríssimes, saquejos i incendis de les cases dels partidaris de l'arxiduc. Algunes poblacions es rendien davant de la presència de les tropes borbòniques com ara Cambrils.

A partir del 1710 les tropes borbòniques aniran consolidant la seva presència al territori i fent avançar la frontera militar cap a Barcelona.

Finalment, l'any 1711 comença una ofensiva borbònica que acaba amb la caiguda de Girona. El mapa europeu canvia en aquesta època, les potències aliades no veuen sortida a la guerra espanyola i Holanda es vol retirar. Anglaterra té Gibraltar i Menorca, i a Àustria mor l'emperador que serà substituït per l'arxiduc Carles. El Gener de 1712 es firma el tractat d'Utrecht on es reconeix Felip d'Anjou com a rei de la corona espanyola. Anglaterra evacua les tropes el setembre de 1712, seguides de les holandeses i portugueses.

A la primera meitat de 1713 es procedeix a l'evacuació de les tropes imperials i es lliura el Principat als dos exèrcits borbònics. A la ciutat de

Tarragona, quan es produeix el canvi de la guarnició de les tropes imperials a les tropes borbòniques, els soldats imperials tenen carta blanca per sortir amb total llibertat de la ciutat amb les seves banderes, mentre que els combatents catalans reben la repressió per haver trencat el jurament al rei, els caps són executats i la resta de presoners reben el que es coneix com 'diezmo de horca', és a dir nou de cada deu presoners van a galeres (on l'esperança de vida era d'uns tres anys). Es tracta d'accions sumaríssimes, sense judici previ, que van implicar milers de persones. A part de la gent penjada els tallaven el cap i l'enviaven als seus pobles d'origen per tal de que la gent prengués consciència del que significava lluitar contra els borbònics.

Només podran resistir Barcelona i Cardona, però la resta del territori restarà envaït per tropes d'ocupació, amb una proporció de 15 a 1 respecte als resistents. Uns 50000 soldats al voltant de Barcelona i una xifra similar repartits pel territori, fent molt difícil la mobilitat dels guerrillers.

El duc de Populi ordena a mitjans de 1713 que els espies facin una llista negra dels caps de la rebel·lió, una llista de més de cent noms, Villarroel, Bac de Roda, el general Basset, Moragues, Regàs, Puig. etc. Els borbònics es dediquen a intentar enxampar-los sobre el territori, primer els amenacen amb penjar-los, deportar tota la seva família i treure tot el patrimoni. Molts d'aquests personatges desapareixen de la insurrecció i es queden a casa. Bac de Roda és un dels que es nega i per això els borbònics posen preu al seu cap i acaben enxampant-lo amb una emboscada.

Només cap a final de la guerra algun líder aconsegueix fer una crida a l'aixecament de tot el territori per defensar la capital, fent servir el tradicional sometent per incorporar gent que anés a trencar el setge de la capital. S'aconsegueixen dues victòries en dues batalles, a Talamanca i a Sant Llorenç sa vall. Però aquest últim esforç era inútil quan s'havien d'apropar a les planes del Vallès on es trobaven desenes de milers de soldats borbònics. Un

document diu que cap càstig és suficient per a l'obstinació i la barbàrie d'un poble tant criminal. També hi havia repressió per no pagar les quinzenades, un impost especial de guerres, i incendien centenars de poblacions: Manresa, Terrassa.

Barcelona estava assetjada des de l'estiu de 1713, patint un bloqueig de tretze mesos. En mig d'aquest procés, el gener de 1714 encara hi va haver un aixecament generalitzat contra la pressió de l'exèrcit i contra els abusos que cometien. Aquests aixecament va ser ofegat literalment amb sang, pobles sencers són degollats, cremats. Per tant, la situació del principal en aquells últims anys era dramàtica. Per això es va generalitzar un desig, com en tantes guerres, de finalització del conflicte.

L'onze de setembre de 1714, després de tretze mesos de setge, i pràcticament deu anys de guerra sobre territori català, van caure unes 30.000 bombes (en aquella època Barcelona tenia entre 30.000 i 40.000 habitants). Durant la guerra hi van haver cinc setges, el primer l'any 1697. Però, sens dubte, el setge simbòlic és el de 1713-14. En termes d'història militar va ser el darrer gran setge d'una ciutat europea, ja que no n'hi haurà cap altre, perquè la capacitat que adquireix l'artilleria pren una magnitud que fa que les ciutats emmurallades siguin indefensables. El setge de Barcelona surt en tots els tractats militars de l'època, i fins i tot en parla Voltaire. Però sens dubte és un dels episodis més tèrbols de la història de Catalunya.

A causa del buit de poder, el Consell de Cent va donar un autèntic cop d'estat el febrer de 1714 i va rellevar de les seves funcions la Generalitat, assumint l'organització de la defensa de Barcelona.

El setge amb efectivitat militar es produeix a partir del juliol de 1714. El duc de Populi no tenia prou armes, soldats preparats i coratge per realitzar un setge total. El setge és una mica permeable, rep combois de Mallorca amb

armament i queviures. A partir del moment que el mariscal duc de Berwick agafa el comandament de les tropes el juliol de 1714, converteix el setge en infranquejable, amb un exèrcit molt nombrós de 40.000 homes, sapadors, artillers etc.., amb material de darrera generació, sobretot morters i artilleria potent, 50.000 soldats per contenir el país. Les tropes catalanes capitanejades per Villaroel i Rafael de Casanova, comptaven amb 3.500 homes de la coronela, 900 soldats regulars de diferents procedències, 500 soldats de cavalleria, artilleria i 400 fusellers i voluntaris.

El setge va ser descomunal, tant en homes com en mitjans tècnics. Mai no s'havia vist una cosa semblant. S'apliquen noves tècniques del mariscal Bovan, en els altres setges tota la intenció es conquerir Montjuïc per assaltar Barcelona. Bovan el que fa és canviar l'escenari del setge a la zona dels baluards de Santa Clara i Portal Nou, la qual cosa tenia dues avantatges: en primer lloc, aquest flanc estava molt malmès des del 1697 i, en segon lloc, el terra és d'al·luvió, més feble per cavar trinxeres. La tècnica consistia en mantenir fora de l'abast de l'artilleria de la ciutat els soldats i fer una aproximació nocturna amb unes trinxeres en forma de ziga-zaga, fins arribar a la muralla. En aquestes trinxeres, per la nit, s'hi col·loquen els sapadors per minar els flancs de la muralla i així enderrocar-la, col·locant càrregues explosives per fer-la saltar pels aires. Els defensors de la muralla no se'n van adonar fins a molt avançat perquè es tractava d'una tècnica molt innovadora que ningú no coneixia.

L'ofensiva final va ser precedida d'una intensificació del bombardeig de la ciutat i les seves muralles. L'enginyer militar George Prosper de Verboom, va indicar el punt més feble de les defenses de la ciutat ja que el fet d'haver caigut pres abans de l'ofensiva va afavorir que fes un estudi de les defenses i baluards.

La bretxa reial, anomenada així pels assaltants, és una bretxa oberta a la muralla que permet l'entrada de tropes amb una columna que tingui un front de 250 soldats. Tot i així, es va poder aguantar vàries setmanes malgrat tenir aquests forats. La nit del 10 a l'11 de setembre de 1714 es va fer l'atac final per les set bretxes obertes a la muralla. *"comença a combatre`s –sovint cos a cos- a les trinxeres i barricades fetes al Barri de la Ribera amb els enderrocs dels bombardeigs, havent de disputar carrer per carrer i casa per casa per poder prosperar la seva conquesta de la ciutat"*. En deu hores de combat, es van produir 6.000 baixes borbòniques i 3.900 a les tropes catalanes. El dotze de setembre es fa una capitulació honorable i l'ocupació material es produeix el tretze de setembre de 1714.

La caiguda de la capital només va ser l'epíleg del conflicte però, de fet, las tropes borbòniques ja feia temps que controlaven bona part del territori i molts catalans van patir les tropes franceses i castellanes. A Osona, bressol dels partidaris de l'arxiduc Carles, els invasors van ser molt cruels i es van produir moltes execucions, com ara la de Bac de Roda. Bona part de la població es va canviar de jaqueta quan van veure que tot estava perdut.

Després de la capitulació de Barcelona a la cort de Madrid es van presentar tres grups d'opinió: els primers demanaven l'arrasament total de la ciutat de Barcelona; un segon grup demanava el desmantellament de les muralles; i un tercer grup, la construcció d'una Ciutadella militar que pogués defensar i atacar la ciutat. El concepte de ciutadella el trobem a la Itàlia del Renaixement, concebudes per dominar les ciutats estat. A Catalunya, com a país vençut, se li va anar desmuntant tot l'edifici institucional, i una forma de donar-li t una imatge física va ser amb la demolició d'una part de la ciutat rebel, el barri de la Ribera, per aixecar una enorme fortalesa estrellada, materialitzant així el nou poder militarista.

Conceptualment, la de Barcelona s'ajustava perfectament a la definició de ciutadella segons els tractadistes del segle XVIII. A més, va ser el primer fruit de la política repressiva de Felip V a Catalunya. El projecte es va encarregar a l'enginyer George Prosper de Verboom *'...por bien considerar el parage donde se pudiera poner (la Ciudadela) me a parecido que en ninguno combendria mejor colocarla que hacia el Baluarte de Levante''.* Verboom sabia que la millor manera d'aconseguir el suport total a la construcció de la Ciutadella era augmentar el valor de la mateixa com a instrument de repressió. Aquest procés de militarització de la ciutat es va complementar amb la reforma del castell de Montjuïc, iniciada l'any 1753 sota la direcció de l'enginyer J. M. Cermeño.

El projecte d'aquesta gran obra preveia el desmantellament, la desaparició física del Barri de la Ribera: *'' Regla 11: después de haber delineado los ingenieros todas las obras de la Ciudadela, señalaran los términos de la Plaza de Armas o Esplanada de ella, en cuyo distrito se haran derribar las casas y todos los demás edificios que se hallaren en pie á cuyo fin dejando aprovechar à sus dueños de todos los materiales que de ellos resultaren se les señalaran otros parajes hacia San Francisco, La Rambla y otros terrenos vacíos (...)''*

Va ser la destrucció més gran d'una ciutat feta a Europa fins aquell moment, el 20% del territori, trenta-vuit carrers, mil dues-centes cases. A punt van estar de fer caure Santa Maria del Mar: *"...se hubiera de derribar las casas asta el tiro de fusil, pero en esta forma se havrian de derribar el palacio y la Iglesia de Santa Maria con grande parte de lo mas poblado de la ciudad antigua"*. A més, totes les restes d'edificis que se situaven a cada costat de la muralla afectant en gran manera gent humil es van fer caure: artesans, jornalers, pescadors...

El vint d'abril de 1716 es va planejar la demolició del barri en tres fases. El vint-i-sis d'abril de 1717 un pregó assenyalava el final de les demolicions de la primera línia, el dia ú de setembre acaba la segona línia i el juliol de 1718 la tercera línia.

Els barcelonins no pensaven abans de la demolició que es pogués dur a terme i existeixen documents tant de compravenda, lloguer o reconstruccions de cases en la zona que havia de ser enderrocada: "*las casas las han vuelto à fabricar sus dueños después de haberles avisado, u hecho avisar por diferentes beses, que no trabajaren en ello que seria trabajar y gastar su dinero en balde(...) a lo que algunos han respondido, que les importa poco el perder aquello".* Es va intentar fer de tot perquè no es duguessin a terme les obres de demolició, el vicari de Santa Maria del Mar ho va demanar formalment al·legant la difícil redistribució de la gent, i fins i tot per la pèrdua de les ànimes al purgatori.

El rei va obligar els propietaris a enderrocar la seva casa i als fusters i mestres de cases barcelonins que participessin en la construcció de la Ciutadella, rebent una retribució dinerària miserable de cinc sous diaris (moltes vegades en moneda falsa), realitzant un mínim de quaranta viatges, ja que en cas contrari no cobraven. A més, van haver d'aportar l'enorme volum de materials necessaris per a la construcció. Aquesta es va iniciar el març de 1716, a càrrec d'una companyia de manobres finançada per un grup solvent que s'havia compromès a acabar l'obra en vint mesos i al preu de vint-i-cinc lliures per deu pams cúbics elevats. El mes de maig de 1718, quan l'interior ja era habitable, Verboom va ser nomenat governador de la Ciutadella, definitivament armada.

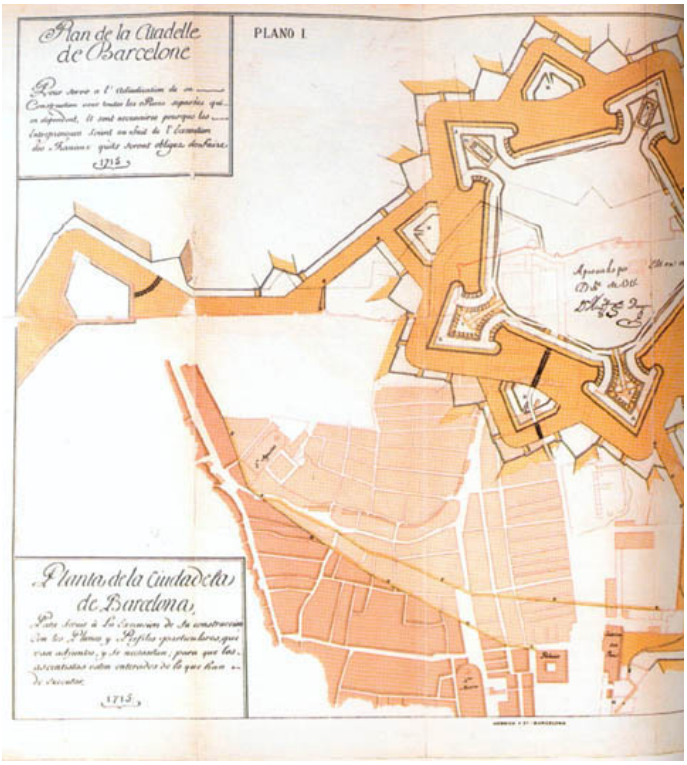

Fig.3 Detall del plànol de construcció de la Ciutadella amb la part del barri de la Ribera que s'havia d'enderrocar.

La Ciutadella es composava de cinc baluards - de la Reina, del Rei, del Príncep, del Senyor Felipe i del Senyor Fernando -, units per cortines o murs rectilinis que rebien la protecció dels diferents revellins. Aquest conjunt va ser envoltat per una fossa amb el vessant extern formant una entrada encoberta i, més cap enfora, per l'esplanada, espai sense obstacles i en lleuger desnivell que aïllava tant de la ciutat com del camp obert. Altres elements que podrien trobar-se són el fort del Senyor Carlos, pel costat del mar, i el fort Pienc, pel costat nord. Amb l'enderroc de part del barri es guanyava una esplanada d'unes cent cinquanta canes que la separava del barri de Santa Maria. Els ciutadans retardaven les obres com podien, al·legant que no trobaven treballadors per fer caure les seves cases.

Verboom va proposar un sistema d'indemnització per als propietaris de les cases: donar solars en els camps de cultiu de Sant Pau o a la platja, una aportació econòmica i la possibilitat d'agafar els materials de les cases fetes

caure. El Capità General Castel Rodrigo va escriure queixant-se que la gent no recollia les runes de la seva casa una vegada feta caure i donava permís a qualsevol ciutadà perquè vingués a agafar el que volgués.

La reconstrucció del barri de la Ribera a Sant Pau va ser un fracàs, així com el barri de la platja. No va ser fins uns anys més tard que es va construir el barri de la Barceloneta en una zona pràcticament deshabitada. La majoria dels habitants del barri de la Ribera destruït se'n van anar al mateix barri provocant el creixement en alçària dels edificis i l'ocupació de l'espai entre carrers.

L'any 1856 es van tirar a terra les muralles de la ciutat, neix una nova política d'obertura de carrers per descongestionar la trama medieval, el planejament de l'Eixample dóna lloc a projectes que competiren en un concurs municipal d'idees l'any 1859, guanyant Antoni Rovira i Trias. Al marge del concurs, el projecte d'Ildefons Cerdà, aprovat pel govern, acabarà imposant-se de forma polèmica. En aquells moments la Ciutadella encara continua en peu, però tots els planejaments contemplen l'espai que ocupa com a disponible per a la seva urbanització i es proposen dues possibles sol.lucions: conservar-la de forma parcial i integrada dins del nou teixit urbà o donar-li un tractament diferent.

L'alliberament del solar de la Ciutadella no va arribar fins després de deu anys de l'enderrocament de les muralles, no només per l'aprovació del planejament de l'Eixample sinó també per les dificultats de treure de mans privades els espais necessaris per dur a terme el programa d'equipaments públics de la ciutat.

El dia 29 de setembre de 1868 es va produir l'aixecament contra Isabel II acabant amb la dinastia dels Borbons. Les noves autoritats revolucionàries van decretar, el dia 3 d'octubre, l'enderrocament de la Ciutadella, en un gest que pretenia tancar les ferides provocades per l'onze de setembre del 1714.

Un any després, el 12 de desembre de 1869, una llei impulsada pels prohoms catalans a Madrid, especialment el general català Joan Prim, va decretar la donació de Ciutadella a la ciutat de Barcelona amb la condició expressa de crear un jardí públic: L'Ajuntament quedava obligat a pagar les despeses de la demolició, a indemnitzar les persones que poguessin al·legar drets de propietat com a hereus dels desposseïts per Felip V i a construir casernes alternatives. Es permetia, així mateix, dedicar 53.000 m² de l'espai cedit a la construcció d'edificis particulars amb la finalitat de regularitzar el traçat urbanístic.

En el moment de fer caure la Ciutadella es va posar una làpida on podia llegir-se:" *La tiranía de Felipe V, primer Borbón, levantó la Ciudadela. La libertad, el arrojar de España al último Borbón, la derriba. La ley de 18 de diciembre de 1869 la cede, con todos sus terrenos, a la ciudad de Barcelona. El Ayuntamiento toma posesión el 21 del mismo mes. ¡Viva la soberanía nacional!".* La situació financera de l'Ajuntament en aquells anys era caòtica, agreujada des del moment en què es va produir la cessió del solar i el ressorgiment de les peticions per part dels propietaris del terra d'indemnitzacions. De la Ciutadella original es conserven alguns edificis, com ara l'arsenal, la capella castrense i el palau del governador.



Fig.4 Procés de demolició de la Ciutadella.

Aquesta reforma va plantejar la remodelació i urbanització de la zona ocupada per la ciutadella i el seu perímetre. El Mercat del Born va ser el millor exemple de l'Arquitectura del Ferro, amb una superfície total de 8.114 metres quadrats. Un projecte original de l'arquitecte Josep Fontserè i Mestres i de l'enginyer Josep M. Cornet i Mes.

Les obres de construcció es van dur a terme entre els anys 1873 i 1876, inaugurant-se el 28 de Novembre de 1876.



Fig.5 Mercat del Born a principis del segle XX.

El Mercat va evolucionar, des de donar servei al barri fins a ser el Mercat central de fruites i verdures de Barcelona. És en la dècada de 1960 quan perd la funció original i acaba tancant l'any 1972. A partir d'aquest moment va tenir usos diferents i efímers.

5. METODOLOGIA.

La realització de la intervenció es va produir dins dels terminis especificats dins dels permisos de la Direcció General de Patrimoni Arqueològic, expedient **437 K121 NB.**

La intervenció arqueològica s'inicia al Mercat del Born el mes d'abril del 2005 amb el seguiment de les diferents feines que efectua l'empresa Fomento de Construcciones y Contratas, com ara la construcció d'encepats interiors, pilars exteriors i murs pantalla, també s'efectua el control del desmuntatge d'una Estació Transformadora ubicada a la part central nord del jaciment. L'objectiu d'aquestes feines era el de preservar les restes arqueològiques documentades en la intervenció arqueològica de l'any 2001, així com la protecció de possibles noves restes que sortissin en el desenvolupament d'aquestes feines. Els seguiments i controls van ser efectuats per l'arqueòleg de l'empresa CODEX, Antoni Fernández, amb el recolzament de diferents auxiliars, en moments puntuals.

A partir del mes de maig de 2005 i fins el mes de novembre del mateix any es van desenvolupar les feines d'excavació de 37 punts d'actuació arqueològics, recollits en el Projecte d'intervenció Arqueològica al Mercat del Born, realitzat pel Servei d'Arqueologia del Museu d'Història de la Ciutat. Aquests punts, 22 en una primera fase i 16 més ampliats, responien a un triple criteri tècnic. En primer lloc, punts en els quals, per les seves característiques, era necessari excavar per poder garantir la integritat de les restes arqueològiques documentades l'any 2001, prèviament a l'inici de les feines de restauració i construcció d'un nou equipament cultural a l'interior del Mercat del Born.

Un segon criteri tècnic responia a la necessitat de conèixer possibles esfondraments, forats, clavegueres o fosses sèptiques que, en un futur,

posessin en perill el trànsit de persones pel jaciment, en el cas que en el futur centre cultural hi haguessin zones on la gent trepitgés les restes. Finalment, un tercer criteri tècnic consistia en finalitzar diferents punts arqueològics començats en la fase de l'any 2001 i no acabats.

El tercer criteri era el d'aprofundir en el coneixement científic de moltes parts del jaciment arqueològic, que per diferents motius no es van poder excavar l'any 2001.

Posteriorment, entre els mesos de febrer i maig de l'any 2006 es van realitzar dues noves intervencions a l'interior del Mercat. La primera va consistir en l'excavació del desviament del Rec Comtal efectuat l'any 1716, amb un doble objectiu: el coneixement científic del procés de destrucció del barri de la Ribera i conèixer l'estat de conservació de la claveguera anomenada Merdançar, parcialment seccionada per les obres de l'any 1716. El segon tipus d'intervenció realitzada, va ser el confinament de diferents punts excavats, tant en la fase de l'any 2001 com en les intervencions de l'any 2005. Aquest confinament era necessari per l'estabilitat de l'estructura que havia de sostenir la plataforma on s'havien de realitzar les obres de construcció del Centre Cultural.



Fig.6 Detall del jaciment previ a la construcció d'una plataforma de treball

La zona de l'estudi arqueològic ha mantingut les divisions fetes en l'excavació de l'any 2001, que coincideixen amb les illes de cases documentades en la trama urbana del jaciment: sector I-II-III-IV-V-VI i VII.

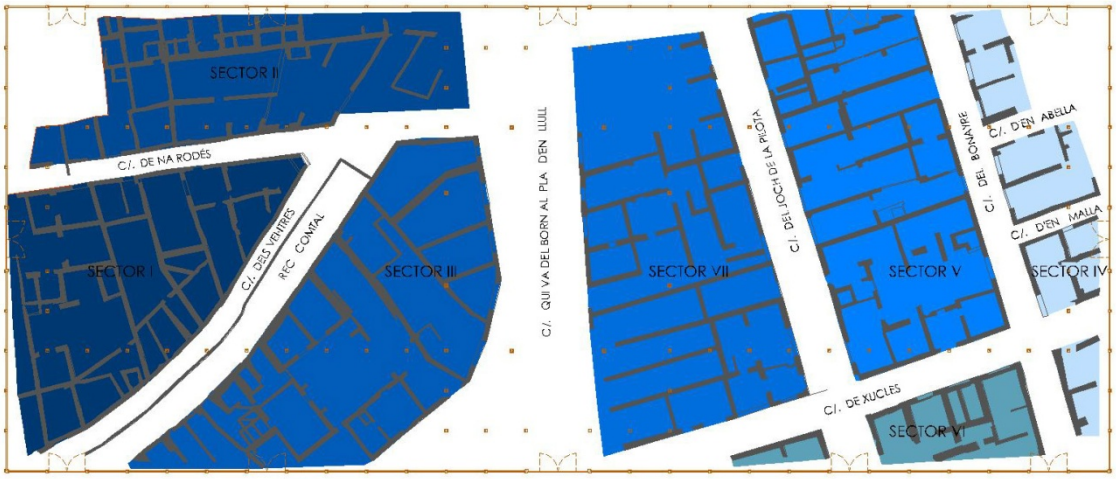

Fig.7 Planta esquemàtica dels diferents sectors d'excavació al jaciment del Born.

El sector I, es correspon amb l'illa de cases delimitada al nord pel carrer de Na Rodés, al sud pel carrer dels Ventres i a l'oest per la façana del Mercat.

El sector II, es correspon amb l'illa de cases delimitada al nord i a l'oest pels límits del Mercat, al sud pel carrer de Na Rodés i a l'est pel carrer dels Ventres i el Rec Comtal.

El sector III, es correspon amb l'illa de cases delimitada al nord i a l'est pel carrer Qui va del Born al pla d'en Llull, al sud pel carrer Gensana i el límit del Mercat, i a l'oest pel Rec Comtal.

El sector IV, es correspon amb el grup d'illes de cases localitzades de forma parcial en l'extrem oest del jaciment, que limiten per l'est amb el límit del Mercat, per l'oest amb el carrer Bonayre i que es corresponen amb els carrers, començant de nord a sud: carrer d'en Abella, carrer d'en Malla i pel carrer Xucles.

El sector V, es correspon amb l'illa de cases delimitada al nord pel límit del Mercat, al sud pel carrer Xucles, a l'est pel carrer Bonayre i a l'oest pel carrer Joch de la Pilota.

El sector VI, es correspon amb dues illes de cases delimitades al nord pel carrer de Xucles, al sud i a l'oest pel límit del Mercat en un cas i amb el carrer del Joch de la Pilota en l'altre cas. Finalment, limita per l'est amb el carrer Bonayre.

El sector VII, es correspon amb l'illa de cases delimitada al nord pel límit del Mercat, al sud pel carrer Xucles, a l'est pel carrer Joch de la Pilota i a l'oest pel carrer Qui va del Born al Pla d'en Llull.

L'excavació de tots els punts s'ha dut a terme de forma manual, excepte l'extracció de runa dels punts 13 i 14, únic lloc del jaciment on encara s'havia de treure la runa de l'enderroc de 1716, que es va realitzar amb mitjans mecànics. Els estrats i les restes han estat documentades segons el mètode proposat per E.C.Harris-Carandini. Els nivells, retalls i parets han estat numerats de forma correlativa a partir del darrer estrat donat en la intervenció de l'any 2001, és a dir: l'estrat 1903 pel sector de I, l'estrat 2879 pel sector II, l'estrat 30853 pel sector III, l'estrat 4325 pel sector IV, l'estrat 5829 pel sector V, l'estrat 6252 pel sector VI i l'estrat 7944 pel sector VII.

L'excavació s'ha fet seguint la seqüència estratigràfica real, identificant, numerant i documentant totes les capes de terra diferenciables, així com totes les estructures aparegudes. Cada estrat i cada element té la seva numeració i fitxa d'UE i estan tots relacionats amb una seqüència cronoestratigràfica global. El registre segueix el mateix registre de totes les intervencions arqueològiques que es duen a terme dins del terme municipal de Barcelona per tal de disposar d'una base de dades homogènia pel que fa al treball de camp i elaboració de resultats.

Totes les fitxes es lliuren informatitzades en un annex de la memòria, en arxiu de filemaker i també en PDF.

El codi de la intervenció, (074-05), és un número proporcionat pel Servei d'Arqueologia del Museu d'Història de la Ciutat, responent a un codi del registre d'intervencions del propi Museu. Consta en tots els documents elaborats, als objectes i als seus embalatges.

La planimetria de l'excavació ha estat confeccionada amb el programa de dibuix vectorial Autocad 2004, totes les plantes i seccions es lliuren en format digital i en paper. El plànols d'emplaçament es presenten a escala 1:20000 i 1:500, les plantes generals de la intervenció a escala 1:200, 1:100 i 1:50 i les estructures, amb planta, secció i alçat a escala 1:20.

En la caràtula de les plantes hi figura el nom jaciment, la campanya, els autors, el codi de la intervenció, la localització del jaciment, i totes les informacions necessàries per a identificar l'element dibuixat. Així com el logo del Museu d'Història de la Ciutat i de l'empresa que realitza l'excavació, CODEX-Arqueologia i Patrimoni.

Tots els dibuixos es representen amb les UE representades i les cotes absolutes sobre el nivell del mar. Conjuntament amb la planimetria es lliura un inventari amb l'explicació de tots els plànols, escala i mides.

S'han fotografiat totes les unitats estratigràfiques de la intervenció, lliurant-se els originals, tant en format digital com en diapositiva, sempre amb el codi de la intervenció i les UE representades. Conjuntament amb les fotografies s'entregarà un inventari amb l'explicació de totes les fotografies.

Els treballs amb els objectes materials extrets de la intervenció s'han realitzat en les instal·lacions del Museu d'Història de la Ciutat de Barcelona a Zona Franca.

Tots els objectes s'han individualitzat per UE dins de bosses diferenciades en referència a les dimensions, material, fragilitat, singularitat,... En general, cada bossa i/o caixa duu la seva identificació bàsica: Codi intervenció, UE i número diferencial si s'escau.

El metall, el vidre, la matèria orgànica, i els materials ceràmics amb número diferencial s'han individualitzat dins de bosses de tanca hermètica, i dins de recipients hermètics de plàstic del tipus Tuperware.

Tots els tractaments de conservació aplicats durant les feines d'excavació així com la metodologia d'aplicació van ser establerts d'acord amb els responsables del Departament de Restauració del Servei d'Arqueologia del Museu d'Història de la Ciutat de Barcelona.

Les mostres per a realitzar analítiques s'han dipositat en els embalatges adients amb perfecta identificació.

Tots els materials ceràmics s'han netejat i siglat amb tinta xinesa sobre una cartela de resina acrílica, tipus paraloid, seguint-se en tot moment les directrius del Museu d'Història de la Ciutat de Barcelona. La resta de materials, ossos treballats, metalls, vidre, pedra, pintura mural, que necessiten un tractament de conservació específic, s'han dipositat d'acord amb el Departament de Restauració del Servei d'Arqueologia del Museu d'Història de la Ciutat de Barcelona.

L'inventari del material arqueològic s'ha fet seguint el model del Servei d'Arqueologia del Museu d'Història de la Ciutat de Barcelona. Es lliura una còpia en suport informàtic i una còpia impresa a paper. S'entrega amb arxiu de 'Filemaker' i en PDF.

S'han separat els materials ceràmics amb diferents criteris tècnics:

- Material de catàleg.

- Material per Dibuix.
- Importacions.
- Ceràmiques amb lletres impreses.
- Pipes.

Tots els materials s'han emmagatzemat de forma definitiva en caixes de plàstic Ref. 73205 (20 Litres) i Ref. 73285 (30 Litres). Amb etiquetes facilitades pel Museu d'Història de la Ciutat de Barcelona.

Els materials singulars que poden ser restaurats s'han individualitzat i per ser tractats pel Servei d'Arqueologia del Museu d'Història de la Ciutat de Barcelona, amb notificació per escrit a la Cap de Col·leccions, on segueixen el tractament específic per cada cas.

Un cop lliurada la memòria es farà efectiu el traspàs definitiu dels materials conjuntament amb un llistat amb el número de caixes, els materials i les UE que conté cadascuna.

L'equip de persones estava integrat per un arqueòleg director responsable de la part tècnica, un arqueòleg de reforç, un dibuixant/topògraf, i un equip d'auxiliars d'arqueologia de l'empresa CODEX-Arqueologia i Patrimoni, que variaven depenen dels punts d'excavació entre 6 i 16 persones.

Els treballs d'excavació arqueològica s'han dut a terme d'acord amb les directrius del Coordinador de Seguretat i Salut i amb les directrius dels tècnics del Museu d'Història de la Ciutat de Barcelona i de la Direcció General del Patrimoni Cultural, de la Generalitat de Catalunya, aplicant les mesures necessàries d'apuntalament i estrebada per tal de garantir la seguretat del personal així com d'integritat de les estructures.

6. DESCRIPCIÓ DELS TREBALLS REALITZATS I RESULTATS OBTINGUTS

En aquest punt es descriuran cadascuna de les feines realitzades en la fase d'execució de les tasques de control i d'excavació arqueològica a l'interior de l'antic Mercat del Born de Barcelona, segons el Projecte d'Intervenció Arqueològica fet pel Servei d'Arqueologia del Museu d'Història de la Ciutat.

Hem classificat les feines en cinc apartats diferents:

1. Seguiments arqueològics, on s'explicaran els diferents seguiments efectuats abans de la intervenció arqueològica.
2. Punts d'actuació arqueològics. En aquest apartat es descriuran els 37 punts arqueològics, és a dir els 22 del projecte original més els 15 del projecte ampliat i un punt especial: el desviament del Rec Comtal.
3. Punts d'actuació específics. En aquest apartat es descriuen aquells punts que no arriben a la categoria de 'punt arqueològic', i que responen a feines inacabades de la intervenció de l'any 2001.
4. Punts de confinament. Es tracta de diferents punts del jaciment del Born que per necessitats museístiques van necessitar que se'ls confinés amb sauló.
5. Punts d'actuació estructural. Es tracta de punts on s' hagut d'intervenir per criteris de seguretat del jaciment.

6.1 Seguiments arqueològics.

Tal i com va succeir en la intervenció de l'any 2001, prèviament a l'inici de l'excavació arqueològica del Born, tal i com ho especifiquen els diferents decrets de la Generalitat que fan referència a la protecció del patrimoni arqueològic, es va fer un control de totes aquelles feines realitzades per

l'empresa Fomento de Construcciones y Contratas, que estiguessin relacionades amb el rebaix de terres o actuacions en zones properes a les restes arqueològiques extretes amb anterioritat. Els treballs de seguiment van ser realitzats per l'arqueòleg de l'empresa CODEX, Antoni Fernández Espinosa.

6.1.1 Control del desmuntatge de l'Estació Transformadora.

El primer seguiment es va realitzar entre els dies 16 i 29 d'abril del 2005, i va consistir en el desmuntatge parcial de l'Estació Transformadora de Fecsa, localitzada en la part central nord del jaciment. Es tractava d'una estructura de formigó, d' 11 metres de llarg, 4.5 m d'amplada i 3 metres de fondària excavada en el subsòl del Mercat. No disposem de la data de construcció però possiblement seria dels anys 70 i no tenim notícies de cap control arqueològic efectuat durant la seva construcció.



Fig.8 Detall del desmuntatge amb màquina de la E.T.

Les feines de desmuntatge, un cop l'estació ja no donava servei, estaven relacionades amb la construcció d'un tram de murs pantalla en aquest punt del Mercat. També es va preveure el desmuntatge per tal de tenir diferents espais del jaciment sense restes arqueològiques, que permetessin la construcció de serveis o altres elements del futur Centre Cultural. Per tal de realitzar les feines

es va fer servir una màquina giratòria de petites dimensions que recolzava a sobre del nivell de runa del 1716, just en el punt on aquest no havia estat rebaixat. Una decisió tècnica posterior va deixar la feina de desmuntatge de l'estació aturada i es va dedicir que els murs de formigó de l'estació transformadora fessin la funció de murs pantalla. La feina de control arqueològic no va donar cap resultat, ja que no es va desmuntar el paviment de formigó de la E.T i, per tant, no es va afectar cap possible estructura conservada per sota.

6.1.2 Control de la construcció d'encepats als pilars .

Unes de les primeres feines que es van realitzar al Mercat del Born, l'any 2001 va ser la construcció de murs pantalla en tot el perímetre, en la part central nord, no es van poder construir per la presència d'una estació transformadora, que donava servei a part del barri. Per tal de poder construir les pantalles en un futur, es va decidir deixar una franja de terra de 367 m^2 sense excavar, per tal que les màquines pantalladores poguessin fer la feina. Tampoc es van realitzar les feines de micropilotatge i construcció d'encepats de pilars en tres casos, els dels pilars núm. 33, 34 i 35. Aquestes feines es van desenvolupar entre els dies 11 i 31 de maig del 2005.

L'objectiu principal de les feines de seguiment, era controlar la possible aparició de restes arqueològiques i evitar la seva destrucció. La presència de restes arqueològiques en cotes altes va ser una constant en la intervenció arqueològica de l'any 2001. L'acció de micropilotar un pilar consistia en perforar el subsòl amb una màquina especial que arribava fins a -14 metres i que omplia l'espai deixat amb una mescla de ciment o bentonita. Evidentment, l'afectació de possibles restes en els punts perforats era inevitable. Un dels problemes d'aquesta tècnica és la injecció d'aigua per permetre la perforació dels micropilots, ja que aquesta aigua barrejada amb el ciment podia malmetre en part les restes, donat que en solidificar-se ajuntava la runa i les restes.

La construcció d'encepats consistia en la realització d'un rebaix de 0.90 metres d'ample en cada un dels costats de tots tres pilars, rebaixant l'interior 0,90 metres. Amb aquest procediment es deixava al descobert la fonamentació dels pilars realitzada en el moment de la seva construcció en el segle XIX, la qual consistia en pous farcits amb pedra que baixaven uns cinc metres. Agafant com a base aquesta fonamentació, es procedia a realitzar un encofrat per tot el perímetre i a omplir-lo amb formigó. Una vegada construïda la sabata, es tornava a tapar. Durant la realització dels encepats, es van documentar diferents restes relacionades amb les cases localitzades al nord del sector 7 d'excavació, que correspon a l'illa de cases delimitada pels carrer Qui va del Born a l'oest i Joch de la Pilota a l'est. Aquestes estructures van ser documentades fotogràficament i per dibuix a escala 1/20. L'únic cas especial va ser el del pilar 35, ja que es va haver de fer una estructura diferent a les anteriors i aixecar l'encepat uns centímetres per tal de no afectar un mur de rajola que formava part de l'habitació 1 del sector VII.



Fig. 9 Feines de micropilotatge del pilar 35

6.1.3 Control de la construcció d'una part de mur pantalla .

Com en el cas anterior, per culpa de la presència de l'Estació Transformadora en ús, l'any 2001 no es va poder construir un tram de mur pantalla, justament a la part central nord. Les feines de construcció del tram de

mur pantalla es van desenvolupar entre els dies 25 d'abril i 23 de maig de 2005. En un principi, s'havia de construir un tram de 20 metres de llarg, però es va canviar el projecte inicial i es va conservar l'estructura de la E.T, de forma que es va construir un tram de 9 metres de mur pantalla.

Els murs pantalla tenen com a funció principal permetre el rebaix de terres a tota la superfície del Mercat sense que perilli la pròpia estructura de l'edifici i aguantar la pressió exercida en els límits de l'edifici. Primer es realitza una rasa de 0.50 metres d'ample per 5 metres de potència, construint el que s'anomena muret guia, que permet posteriorment que la màquina pantalladora segueixi un tram recte. Aquesta màquina fa un rebaix de terra fins a una cota d'uns -10 metres, destruint qualsevol resta arqueològica en aquest tram de 50 cm d'amplada, per la qual cosa el control arqueològic realitzat és més per detectar possibles restes materials, com ara elements arquitectònics etc.. que poder valorar unes restes arqueològiques que no es poden veure en cap moment.

Durant les feines de control de la construcció d'aquest tram de mur pantalla no es va documentar cap mena de restes materials d'interès, únicament fragments de terrissa amb una cronologia que anava des del segle XIV al segle XVIII.



Fig. 10 Feines de construcció d'un tram de mur pantalla.

6.1.4 Control de la construcció dels pilars exteriors núm.12 i 13 .

De tots els controls realitzats, els dels pilars exteriors era, a priori, el que menys resultats podia donar, ja que l'any 2001 l'empresa Fomento de Construcciones y Contratas, dins del projecte general de consolidació de l'estructura del Mercat del Born per poder fer la seu de la Biblioteca Provincial, va realitzar els micropilotatges i encepats en els pilars interiors i la construcció a tot el perímetre exterior dels murs pantalla, d'uns pilars d'uns 0,60 m d'amplada. Per a aquests pilars, una màquina perforadora realitzava un forat al terra, destruint qualsevol resta arqueològica en un radi d'un metre per cada pilar el següent pas era rebaixar el voltant de cada pilar i encofrar per tenir un encepat exterior sòlid. De tots els pilars exteriors, els identificats en el projecte constructiu com a núm. 12 i 13, es van quedar sense fer. Durant el mes d'abril de 2005, es va realitzar el rebaix amb màquina (tipus bob-cat), dels dos pilars exteriors, i es va procedir al seu encofrat. Qualsevol resta arqueològica que existís va ser destruïda per la màquina perforadora l'any 2000. Per tant, el control arqueològic, com en el cas de les pantalles, es va realitzar per tal de garantir que no es perdessin possibles restes mobles d'interès.



Fig. 11 Feines de construcció d'un encepat en els pilars exteriors.

6.2 Punts d'actuació Arqueològics.

En aquest apartat es descriuran 37 punts d'actuació arqueològics més un altre d'especial, el qual descriurem a part de la resta per la seva rellevància, ja que es tracta del desviament del Rec Comtal efectuat l'any 1716 com a resultat de l'enderroc d'una part important del barri de la Ribera.

En el Projecte d'intervenció Arqueològica al Mercat del Born, realitzat pels arqueòlegs del Servei d'Arqueologia del Museu d'Història de la Ciutat, es van idear 22 punts d'actuació. Alguns d'aquests punts han patit canvis, ja sigui per la no realització, (dos casos), o per la modificació del punt sobre el terreny un cop començat i sempre amb el criteri conjunt del Servei d'Arqueologia del Museu d'Història de la Ciutat i de la Direcció General del Patrimoni Cultural, de la Generalitat de Catalunya. Un cop avançades les feines d'excavació d'aquests punts, es va decidir ampliar en 16 nous punt la intervenció. En la majoria dels casos es tractava de punts no finalitzats en la intervenció de l'any 2001 i que podien afavorir el coneixement científic de les restes. Per tant, passarem a descriure els 36 punts excavats, així com el perquè de la no excavació de dos punts d'actuació.

El disseny, per part dels arqueòlegs del Servei d'Arqueologia del Museu d'Història de la Ciutat, dels diferents punts d'actuació arqueològica responia a diferents motius tècnics:

- Excavació de sondejos als diferents carrers no pavimentats amb pedra, per tal d'observar l'existència o no de clavegueres, fosses o cavitats del terreny, així com l'obtenció d'una seqüència estratigràfica del carrer, des del seu origen i fins el segle XVIII.

- Excavació de punts que, per motius tècnics o de la pròpia obra, van quedar pendents en la fase anterior, com, per exemple, part de

l'estratigrafia del Rec Comtal, la rampa d'accés al jaciment, la zona de reserva motivada per la presència d'una Estació Transformadora i diferents pous i racons per tot el jaciment.

- Excavació de clavegueres i fosses sèptiques als carrers, per evitar en un futur que el pas constant de persones pogués provocar el col·lapse de les estructures. Així doncs, un cop buides les diferents estructures, i obtinguda tota la informació, es procediria a tapar-les de nou, amb els materials que indicava el personal de restauració del MHCB.

- Sanejament de diferents punts del jaciment, on s'acumulaven restes de brutícia de les feines de construcció en la fase anterior.

- Ajuda a les feines de restauració i consolidació d'algunes de les estructures del jaciment, especialment al Rec Comtal.

- Desmuntatge d'estructures posteriors al 1716, com per exemple una claveguera del segle XIX situada en el SW de l'excavació.

Tots aquests motius es poden resumir en tres: en primer lloc, garantir la integritat total de les restes arqueològiques, amb motiu de les feines de restauració del jaciment i la construcció d'un nou equipament cultural de la ciutat. En segon lloc, fer feines de sondeig per intentar descobrir possibles esfondraments o fosses al terreny per on, amb posterioritat, hauria de passar la gent un cop s'inaugurés el Centre Cultural, així com, on s'haurien de situar els peus de la plataforma de treball per la construcció del Centre Cultural. Finalment, en tercer lloc, aprofundir en l'estudi científic de punts no exhaurits en l'excavació de l'any 2001.

6.2.1 Punt d'actuació núm. 1 .

Localització:

El punt núm. 1 es localitza a l'extrem SW del jaciment, exactament en el tram final del mur de façana del Rec Comtal.

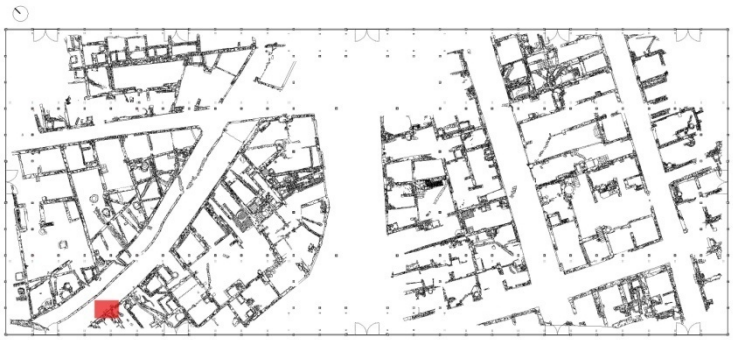

Objectiu:

Excavació de dos punts concrets on es conservava part de l'estratigrafia del Rec Comtal. En la intervenció arqueològica de l'any 2001, per tal d'impedir la caiguda d'unes escales i plataformes de pedra que donaven accés al Rec Comtal des de les edificacions situades al sud del sector 3, no es va acabar d'excavar l'estratigrafia interior del Rec Comtal.



Fig. 12 Detall del punt núm.1 previ a l'excavació.

L'excavació d'aquest punt s'havia de fer de forma coordinada amb l'equip de restauració, per tal d'evitar la caiguda, tant de les escales i plataforma com d'una bona part del mur de façana sud del Rec Comtal. Amb posterioritat, dins de l'apartat 'reforç estructural', s'explicaran les actuacions que s'han dut a terme des de restauració, per tal de consolidar aquestes estructures.

Descripció dels treballs realitzats:

Des d'un punt de vista arqueològic, el punt d'actuació núm.1 no representava cap dificultat. L'únic factor a tenir en compte era la de realitzar els treballs conjuntament amb els tècnics de restauració i seguir totes les normatives de seguretat de l'obra. Els dos punts que faltaven excavar mesuraven 2,4 m de llarg, 0,54 m d'amplada i una potència x 0,74 m, (el punt situat més a l'oest) i 1.76 m de llarg, 0,54 m d'amplada i una potència de 0,70 m, (el situat més a l'est). L'alçada a la que es van documentar era de 1,32 msnm.

Es van documentar els mateixos estrats de deposició en els dos punts, els quals coincidien plenament amb els estrats documentats a l'interior del Rec en l'excavació del 2001. Per tal de no barrejar les dues intervencions, es va donar una UE diferent per a cadascun dels estrats identificats. Aquests estrats són, per ordre d'excavació: UE 2892 (identificat com a UE 3147 l'any 2001), UE 2893 (identificat com a UE 2813 l'any 2001), i l'estrat UE 2894 (identificat com a UE 3726 l'any 2001).

La característica principal de tots tres estrats és l'abundància de materials, de forma que en alguns punts les feines d'excavació es van haver de fer amb paletí a causa de la quantitat i qualitat dels materials, en la majoria dels casos plats decorats en blau de cobalt català, amb motius d'orles diverses, de la ditada, de Poblet i de la Botifarra.

De la mateixa manera que es va documentar en tot el Rec Comtal, l'últim estrat, el situat pràcticament arran de la fonamentació del Rec, UE 2894, està datat en el segle XIV, la qual cosa demostra, en primer lloc, que els estrats més antics del jaciment es situen cronològicament entre finals del segle XIII i XIV, i en segon lloc, que el Rec, com a sèquia, a causa de la quantitat de sediments que portava, s'havia de drenar periòdicament, ja que no s'han identificat estrats datats ni en el segle XV ni en el segle XVI. Una altra característica d'aquest estrat és la presència de fins a 16 banyes senceres de cabra documentades en la part més baixa del sediment, de forma que no seria descartable la presència d'alguna carnisseria o que algun artesà fes servir les pells d'aquests animals i aboqués residus a l'interior de la sèquia.



Fig. 13 Detall del procés d'excavació de l'estrat UE 2893.

Els objectius es van assolir, ja que es van poder excavar sense dificultats els tres estrats de deposició, confirmant les mateixes cronologies que les documentades l'any 2001. Es van recuperar molts materials en bon estat de conservació i es van poder solucionar els problemes estructurals d'aquesta part del jaciment.

6.2.2 Punt d'actuació núm. 2 .

Localització:

El punt núm. 2 es localitza a la part SW del jaciment, just en el punt central del recorregut del Rec Comtal documentat al jaciment.

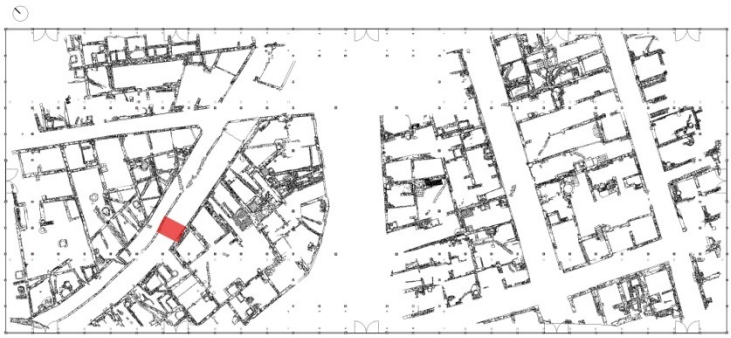

Objectiu:

Excavació de l'estratigrafia del Rec Comtal en la seva part central, per garantir una unitat de tot el recorregut del Rec, així com la recuperació dels materials abocats en els diferents estrats de deposició.

Durant la intervenció de l'any 2001, es van quedar per excavar diferents punts, per motius tècnics. En el cas del punt d'actuació 2, el desenvolupament de les feines de construcció de la Biblioteca Provincial, com ara la construcció de dos encepats en la meitat SW del jaciment, van fer impossible l'excavació d'una franja de 4,48 m de llarg, 3,5 m d'amplada i 1, 5 m d'alçada.



Fig. 14 Detall de l'estratigrafia del Rec Comtal en la seva part central.

Descripció dels treballs realitzats:

El punt d'actuació núm. 2 no es va fer. La futura museïtzació de les restes del Born va fer canviar el criteri i conservar l'estratigrafia, com a exemple *'in situ'* dels nivells de contaminació de la sèquia més important de Barcelona, relacionats amb les indústries documentades en aquesta part de la ciutat.

6.2.3 Punt d'actuació núm. 3 .

Localització:

El punt núm. 3 es localitza a la part central de la meitat oest del jaciment. Exactament a la part nord-est del carrer dels Ventres, en el mur que delimita el carrer i el Rec Comtal.

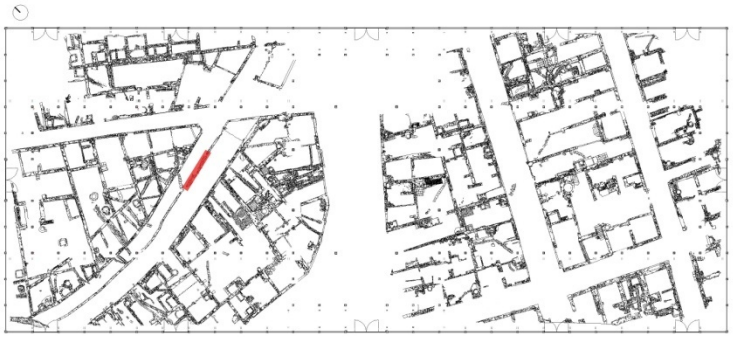

Objectiu:

En aquest punt es localitza un tram de 6 metres de llarg, on el mur del Rec Comtal està parcialment esfondrat. Un cop més els equips d'arqueologia i restauració havien de treballar conjuntament per poder desmuntar manualment les restes del mur caigut i excavar sense perdre cap dada.

Les feines de restauració consistien en documentar totes aquelles pedres que es estiguessin fora del seu lloc fins arribar al punt on el mur de façana del Rec es conservés en bones condicions. Aprofitant les feines de restauració es va proposar fer un sondeig al llarg del mur caigut amb una amplada aproximada d'uns 0,40 m. Aquest sondeig al carrer dels Ventres tenia un doble objectiu: conèixer l'existència de clavegueres en el subsòl i tenir més dades sobre l'evolució i origen del carrer.

L'esfondrament es va interpretar en la intervenció de l'any 2001 com el resultat de la caiguda d'un projectil. Durant les feines d'excavació es veurà si aquesta hipòtesi és o no certa.



Fig.15 Detall del mur del Rec Comtal parcialment caigut.

Descripció dels treballs realitzats:

En primer lloc, tal i com s'explica en la part d'objectius, l'equip de restauració va identificar i numerar tots els carreus que es trobaven fora de lloc.

Posteriorment es va procedir al sanejament de tot el punt, ja que es trobava força brut i amb plantes. Un cop net, es va procedir a delimitar la zona d'excavació, fent un rectangle de 7,88 metres de llarg i 0,70 metres d'amplada. En un primer moment, es va pensar ampliar el sondeig fins a tocar el mur de façana de les cases situades més al nord, però al no saber l'estat de conservació de la fonamentació d'aquests mur, es va desestimar fer l'ampliació.

Abans de començar l'excavació es va poder observar la presència d'un nombre important de carreus trobats fora de lloc, caiguts al Rec o simplement moguts, els quals estaven barrejats amb un estrat poc compacte, de color marró fosc, que s'estenia per tota la superfície de la zona on es localitza l'esfondrament. La hipòtesi més probable és l'impacta de diferents projectils, que van impactar tant en el mur del Rec com en el propi carrer. Durant les feines d'excavació no es van poder documentar aquests projectils, però dins del conflicte bèl·lic de principis del segle XVIII, i donada la gran quantitat d'exemples en altres punts del jaciment, sembla la possibilitat més viable. La documentació d'un gran retall que escapça l'estratigrafia del carrer, des dels nivells datats en el segle XVIII fins els més antics, així ho confirmarien. L'estrat que farceix el retall i que cobreix els estrats trencats i els carreus caiguts es va identificar com a UE 1910 i tot el material data del segle XVIII. Un impacte sobre el mur del Rec hauria trencat el mur, provocant la caiguda de carreus a l'interior del Rec, i la presència d'un únic estrat, datat en el XVIII, ens indicaria que aquest fet va succeir a finals del conflicte, per la qual cosa, amb l'enderroc previst del barri, no es va tornar a refer el mur del Rec perquè ja estava sentenciat. Probablement, entre el 1714 i el 1716 es cobriria amb terra el forat causat pel projectil per tal de poder passar per aquest punt, però sense cap intenció fer una reparació.

Durant el procés d'excavació s'han documentat 28 nivells de circulació de la part nord del carrer dels Ventres, els quals presenten unes cronologies que van des del segle XVIII per als més moderns fins al segle XIV per als més

antics. Una cosa molt important que hem de tenir en compte és que no s'ha esgotat l'estratigrafia del carrer, ja que es va aturar l'excavació a una cota de 1.25 msnm. perquè aquesta era la cota on el mur de façana del Rec Comtal presentava un bon estat de conservació i, a partir d'aquí, l'equip de restauració va col·locar les pedres caigudes. El no exhauriment de l'estratigrafia no ha permès un dels objectius del sondeig, poder datar l'origen del carrer. Diferents sondejos que posteriorment descriurem, com els del carrer Abella, Maia o Xucles, han donat cronologies de finals del segle XIII. Per aquest motiu, ja que hem pogut localitzar nivells datats en la primera meitat del segle XIV, podem aventurar que l'inici del carrer dels Ventres no pot ser gaire més llunyà de finals del segle XIII.

Hem tingut dos desavantatges al fer aquest sondeig (a part de no poder esgotar l'estratigrafia). D'una banda, el gran retall conseqüència de l'impacta que va provocar l'esfondrament parcial del mur del Rec no ha permès veure la relació dels diferents nivells de circulació amb el mur del Rec. D'una altra, no haver fet arribar el sondeig fins als murs de façana de les cases situades en el vessant nord del carrer no va permetre veure la relació dels estrats amb els murs. Per tant, l'única cosa que s'ha pogut documentar és la successió dels diferents nivells sobreposats, així com les múltiples reparacions efectuades en un carrer que, des dels seus orígens, estava fet de terra piconada.

Dels 28 nivells de circulació documentats, 15 es situen cronològicament a principis del segle XVIII o en el canvi de segle. Es tracta dels nivells identificats amb les UE 1911, 1915, 1911, 1916, 1917, 1918, 1919, 1920, 1921, 1922, 1923, 1924, 1929, 1930 i 1931. Es tracta de nivells conservats de forma parcial a la part nord o a la part sud del sondeig. El gran retall localitzat a la part central i descrit anteriorment secciona tots aquests estrats i impedeix veure si, en realitat, es tracta en alguns casos del mateix nivell de circulació, ja que coincideixen en cotes, com per exemple els nivells UE 1911 i 1917, UE 1918 i 1919, UE 1921 i 1929, o UE 1923 i 1931. En tots els casos es tracta de nivells

d'uns 3 centímetres de potència, molt compactes, fets de terra piconada amb restes de ceràmiques molt esmicolades, restes de ferro, fauna, petites pedres i, en alguns casos, monedes.

El conjunt de tots els nivells de circulació datats entre finals del segle XVII i principis del XVIII, tenen una potència de 0,58 m, gairebé la meitat de la potència de tots els nivells de circulació, el que demostra que el carrer del Ventres era un carrer molt transitat i que anava creixent a un ritme d'uns quants centímetres per any. En cap dels nivells documentats, ni en els del segle XVIII ni en els anteriors, hem documentat la presència d'empremtes del pas de carros. Cal tenir present que les dimensions del carrer, de 4,20 metres d'ample, no afavorien el trànsit per aquesta via. En paral·lel a les feines de rebaix dels diferents nivells de circulació datats entre finals del segle XVII i principis del XVIII, es va veure com aquests es lliuraven a una claveguera, UE 1698, que portava aigües residuals des d'una de les cases localitzades al SE del sector 1, fins al Rec Comtal. El retall per a la construcció de la claveguera talla nivells del segle XVII, sense poder precisar més la cronologia. L'únic estrat de farciment, UE 1912, es va datar plenament al segle XVIII i, per tant, va estar en ús fins l'enderroc del barri. Aquesta claveguera es composava de dues parets de pedra i base de rajola, mentre la coberta és de pedra.

El nivell de circulació més modern que talla la claveguera es va identificar com a UE 1927 i es va datar a la segona meitat del segle XVII, per la presència de ceràmica blava de 'ditada' sense 'Poblet'. És l'únic nivell de circulació datat clarament en el segle XVII, i només es localitza a la meitat sud del sondeig.



Fig. 16 Detall del nivell de circulació del carrer dels Ventres UE 1927.

Per sota del nivell UE 1927, es van documentar dos nivells més d'idèntiques característiques, UE 1928 i UE 1932, ambdós fets amb terra piconada, molt compactada però sense materials que els puguin datar. Per l'alçada a la que es van localitzar podrien ser nivells de la primera meitat del segle XVII, però no deixa de ser una hipòtesi. La importància del nivell UE 1932 rau en el fet que és el primer nivell localitzat per tot el sondeig, ja que tots els anteriors estaven seccionats per un gran retall provocat per un o diferents impactes durant la Guerra de Successió. Podem pensar, però, que els anteriors, com UE 1932, tenien una continuïtat al llarg de la meitat nord del carrer dels Ventres.

Una de les coses que més ens han cridat l'atenció és que per sota del nivell UE 1932 trobem nivell datats en època baix-medieval, un únic datat entre segona meitat del segle XIV i segle XV, i la resta clarament datats en el segle XIV. Una segona cosa que també es va poder documentar és un retall de poc més de 0,30 m d'amplada, en paral·lel a la línia de façana del mur nord del Rec Comtal. Aquest retall talla tots els nivells de circulació medievals, per la qual cosa no pot ser la rasa constructiva original del mur del Rec i, per tant, estaríem

parlant d'una reforma important que afectaria el mur del Rec i que s'hauria de situar amb posterioritat al segle XV i amb anterioritat a la segona meitat del segle XVII. Com que no s'ha localitzat cap nivell datat en el segle XVI, podem aventurar que la reforma es va produir a principis del segle XVII i que va consistir en la reconstrucció d'un tram del mur nord del Rec Comtal. Malauradament, al caure aquest mateix tram del mur en el segle XVIII, no hem pogut fer comparatives de materials. En una estructura com és el Rec Comtal, construït amb carreuó petit lligat amb morter a finals del segle XIII, és possible que les reparacions fossin una cosa habitual en època moderna. S'ha localitzat un únic nivell de circulació datat entre la segona meitat del XIV i el segle XV, consistent en el nivell identificat com a UE 1933, el qual és igual tipològicament als nivells més moderns i cobreix nivells datats clarament en el segle XIV.

La presència de ceràmica decorada en blanc, verd i morat sense ceràmica valenciana decorada en blau de cobalt ens marca cronologies del segle XIV, especialment de primera meitat del XIV. Els nivells de circulació datats en el segle XIV són 8 i es documenten a partir dels dos metres sobre el nivell del mar, aquests nivells són: UE 1934, 1935, 1936, 1937, 1938 1939, 1940 i 1941.

Com ja hem comentat amb anterioritat, el nivell UE 1941 no és el primer nivell de circulació del carrer, ja que es va haver d'aturar el sondeig en aquest punt, on el mur del Rec Comtal era prou sòlid per tal que l'equip de Restauració pogués realitzar les feines de consolidació.



Fig.17 Detall de l'estratigrafia completa del carrer dels Ventres un cop finalitzat el sondeig.

Com a resum podem dir que s'ha seguit el creixement d'un carrer de terra piconada, amb nivells que van des del segle XIV fins el XVIII, amb una reforma realitzada a principis del segle XVII, per tal de reparar una part del mur del Rec Comtal, tallant els nivells més antics i destruint els nivells de circulació datats entre els segles XV i XVI.

6.2.4 Punt d'actuació núm. 4 .

Localització:

El punt núm. 4 es localitza a la part nord-oest del jaciment, i més exactament, en l'espai intern del Rec Comtal entre la part nord del pont de la Carnisseria i el pont particular de l'habitació 21 del sector 2.

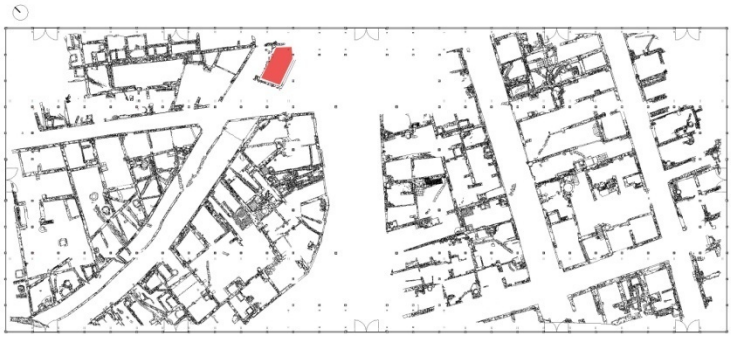

Objectiu:

El punt d'actuació arqueològic núm. 4 tenia previst un triple objectiu:

a. Sanejar tot el punt d'actuació, per poder excavar el que restava del darrer nivell de colmatació del Rec Comtal, UE 2894. Aquest tram mesurava 7 metres de llarg, per 3,55 m d'amplada i tenia una potència aproximada entre 0,30 i 0,50 m. La descoberta de 9 estaques de fusta en la intervenció de l'any 2001 va impedir que s'esgotés l'estratigrafia en aquest punt. Les estaques s'havien de mantenir en les mateixes condicions que abans del seu descobriment. En aquest punt també es va fer necessària la presència de l'equip de restauració per tal de seguir totes les indicacions que ens poguessin donar, i així conservar qualsevol troballa orgànica.

b. Finalitzar l'estratigrafia dels nivells de colmatació del Rec Comtal, en un petit espai que va quedar entre la part sud de l'encepat del pilar núm. 30 i el mur del Rec Comtal, parcialment desmuntat en el desviament efectuat l'any 1716. Es tracta d'un espai d'un metre de llarg, 0,50 m d'amplada i dos metres de potència.

c. Finalitzar l'estratigrafia dels nivells de colmatació del Rec Comtal, localitzada en l'extrem nord del propi Rec, entre l'encepat del pilar i les pantalles. Es tracta d'un tram de 1,80 m de llarg, per 3 metres d'amplada i 2,70 metres de potència. Tal i com s'ha explicat en el punt d'actuació núm. 2, a la part central del Rec la presència d'un encepat va impossibilitar la finalització de les tasques d'excavació de l'estratigrafia. Un cop acabada la intervenció en aquest punt, es va haver d'encofrar el que faltava de l'encepat.

Descripció dels treballs realitzats:

El primer que es va fer va ser sanejar tot el punt d'actuació, ja que després de quatre anys des que va finalitzar la intervenció arqueològica, la brutícia i les males herbes s'havien apoderat d'aquesta part del jaciment.



Fig.18 Detall de les feines de neteja del punt d'actuació núm.4.

Un cop estava tot a punt per excavar, es va procedir a rebaixar les restes de l'estrat de colmatació del Rec UE 2893, datat en el segle XVII, especialment al voltant de les capses de fusta que protegien les estaques. El més destacable va ser la documentació de diferents fragments de vaixella de taula decorada en blau de cobalt amb bones condicions.

Posteriorment, es va rebaixar l'estrat més antic documentat a l'interior del Rec Comtal, UE 2894. Es tracta d'un estrat poc compacte, de color marró vermellós, amb la presència d'òxids i una gran quantitat de ceràmica decorada en blau de cobalt valencià i especialment de ceràmica decorada en blanc, verd i morat, conservada amb molt bones condicions. També es van recuperar restes orgàniques, especialment fustes irregulars, arrels i una gran quantitat de pinyols i llavors. L'excavació d'aquest estrat no ha fet més que confirmar les informacions recollides en la intervenció de l'any 2001.

Un cop finalitzades les tasques de rebaix de l'estrat UE 2894, es va procedir a excavar les restes de més estratigrafia interior del Rec Comtal. Es tractava d'un espai de poc més d'un metre de llarg, 0,50 m d'amplada i una potència de dos metres. Tal i com ja s'ha explicat, les mesures de seguretat aplicades en la intervenció arqueològica de l'any 2001 no van permetre l'excavació total d'aquest petit espai. En la intervenció de l'any 2005 es va contemplar la possibilitat d'excavar aquest punt i amb posterioritat encofrar l'espai que quedés, de forma manual.

Es van identificar quatre nivells de colmatació, tres dels quals es dataven plenament en el segle XVIII. L'excavació dels nivells localitzats al nord-est d'aquests va permetre relacionar-los amb el desviament del Rec Comtal efectuat l'any 1716. L'excavació no va provocar cap problemàtica. L'estratigrafia era molt clara, amb estrats força homogenis, amb ceràmiques decorades amb motius de 'Poblet', 'Botifarra' i 'Transició'. Aquests estrats es van identificar com a UE 2890, 2891 i 2892. L'estrat localitzat per sota, UE 2893, amb presència de ceràmica blava catalana amb el motiu de la 'ditada', 'd'orles diverses' i de 'Poblet', ens fa pensar que es tracta d'un dels nivells de colmatació que duia el Rec abans del desviament i l'enderroc del barri. Aquest nivell cobria una nova estaca de fusta, la localitzada més a l'est de totes les 10. Aquestes estaques es relacionen amb una possible obra de reforma del pont de la Carnisseria, per tal de engrandir-lo, i podrien formar part d'un pont de fusta provisional.

Just per sota, es va poder documentar novament l'estrat UE 2894, clarament datat en el segle XIV. Un cop més es va comprovar la no existència de nivells interns del Rec Comtal datats entre els segles XV i XVI.



Fig. 19 Detall del procés d'excavació dels nivells de colmatació del Rec Comtal.

El darrer dels objectius que marcava el Projecte d'Intervenció Arqueològica era l'excavació de l'estratigrafia del Rec Comtal en la seva part nord. És el mateix cas que acabem d'explicar però a la cara nord de l'encepat del pilar núm. 30. Les mesures de seguretat, però, no van deixar esgotar l'estratigrafia d'aquest espai. Les feines d'excavació de l'estratigrafia del Rec estaven estretament relacionades amb les feines d'excavació del punt d'intervenció núm. 5 que posteriorment descriurem i del qual només avancem ara que es va descobrir un pont de pedra, parcialment esfondrat, que connectava una de les edificacions del sector 2 d'excavació amb la part nord del carrer Qui va del Born al Pla d'en Llull.

Des d'un punt de vista cronològic, es poden diferenciar dos grans grups d'estrats: els nivells documentats a la part inferior eren nivells on es dipositaven els sediments que transportava l'aigua del Rec, datats en el segle XIV els més antics i en el segle XVIII els més moderns. En segon lloc, els estrats documentats per sobre d'aquests són estrats estretament relacionats amb el procés de desviament del Rec Comtal efectuat l'any 1716, per tal de no entorpir les obres d'enderroc de les cases del barri de la Ribera situades al nord del pla d'en Llull. Aquest desviament va consistir en tapiar el pont privat de la casa localitzada al nord del carrer dels Ventres, abocant pedres de gran mida que afavorissin la impossibilitat de passar l'aigua, per tal que quedés estancada i

hagués de buscar un nou camí en l'obertura efectuada en el mur UE 305 del Rec Comtal on es trobava amb les aigües residuals de la gran claveguera, coneguda com a Merdançar, ambdues canalitzades cap al carrer d'en Micó.

S'han documentat 8 nivells diferents relacionats amb el tapiat del pont privat i el desviament del Rec Comtal, són: UE 2897, 2898, 2900, 2901, 2902, 2903, 2904 i 2905.

L'estrat UE 2897, és el més modern de tots i es localitzava just per sota del nivell d'enderroc del barri i, per tant, es pot datar perfectament l'any 1716. Es documenta a 2,45 msnm i té una potència d'uns 0,20 m. Es van documentar moltes restes de cendres i carbons, possiblement relacionades amb l'enderroc de les cases que s'estava duent a terme. Just per sota, trobem dos estrats amb gran quantitat de runa, UE 2898 i UE 2900, també relacionats amb el procés d'enderroc del barri, els quals feien entre els dos 0.,0 m de potència.

Els estrats UE 2901, 2902, 2903 i 2904, presenten unes característiques semblants i segurament es van formar en el mateix moment. Es tracta d'estrats amb moltes restes de carbons, cendres i escòries on s'intercalen restes de pedres i runa. La hipòtesi, ja que es localitzen just per sobre de l'estrat que cega el pont, és que un cop realitzat aquest cegament, es van abocar pedres runa, terra i carbons per afavorir el procés. Entre els quatre estrats sumen 0,40 m. de potència.

L'estrat UE 2905 es documenta a 1.79 msnm i té una potència entre 0.50 i 0.6 metres. Està format per pedres de mides grans barrejades amb material de construcció i ceràmica, podent-se datar tota aquesta ceràmica en el segle XVIII, amb la presència de 'Poblet' i 'Botifarra'. La composició i el fet que es troba cobrint totalment l'arc del pont afavoreixen la idea que, per tal de garantir que el desviament es fes de forma correcta, s'havia de tapiar el pont per tal que l'aigua no tingués més camins que els traçats en la part est del mur del Rec.

Com tenim perfectament estudiat, podem situar el moment concret en el qual es va fer aquest desviament i datar-lo a l'any 1716.

El estrats que es localitzen per sota del nivell UE 2905, presenten les mateixes característiques que els estrats documentats tant en les excavacions dels anys 1998 i 2001 com en els punts d'actuació 1 i 2, és a dir nivells de sediments del Rec Comtal. Aquests nivells estan per sota del punt on es va desmuntar el mur del Rec Comtal per fer el desviament i estan a l'interior del pont particular.

S'han documentat 12 nivells de sedimentació del Rec, quatre datats entre finals del segle XVII i principis del XVIII, que són: UE 2906, 2907, 2908 i 2909; dos nivells datats en el segle XVII: 2910 i 2911; un nivell datat en la primera meitat del segle XV: UE 2912 i cinc nivells datats en el segle XIV: UE 2913, 2914, 1916, 2919 i 2920.

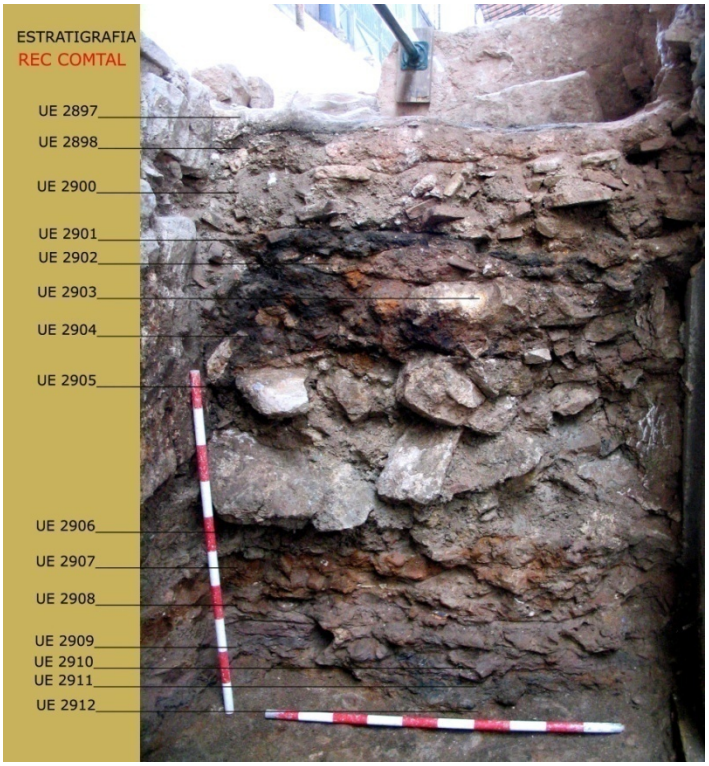

Fig. 20 Detall de l'estratigrafia completa de l'interior del Rec Comtal

Els estrats UE 2906, 2907, 2908 i 2909 es daten entre finals del segle XVII i principis del XVIII. Es tracta dels darrers nivells de sedimentació documentats a l'interior del Rec i contenen grans quantitats de ceràmica, ferros, escòria i fauna. En els últims anys de vida del Rec no es va procedir a cap neteja d'aquests sediments. L'estrat UE 2906 es va documentar a 1,39 msnm. i la suma de la potència de tots quatre estrats és de 0,53 m. Just per sota de l'estrat UE 2909, es documenten dos estrats datats a mitjan segle XVII, amb ceràmica blava catalana amb el motiu de la ditada i sense ceràmica de 'Poblet'. Aquests estrats es van documentar com a UE 2910 i 2911 i, com els anteriors, apareixen amb molts fragments de ceràmica i sumats tenen una potència de 0,20 m.

Els estrats datats en el segle XVII cobreixen una sèrie d'estrats datats en època baix medieval. Un cop més, es repeteixen els mateixos resultats que en les anteriors excavacions del Rec Comtal, és a dir, l'absència de nivells clarament datats en els segles XV i XVI, la qual cosa significa que la quantitat de sediments que arrossegava el Rec s'havien de netejar periòdicament per evitar les crescudes dels nivells d'aigua.

Per sota de l'estrat UE 2911 es documenta l'estrat UE 2912, datat entre la segona meitat del segle XIV i el segle XV, un nivell sorrenc de color taronja que es documenta a 0,75 msnm. La característica principal de l'estrat, a part de la presència de ceràmica valenciana decorada en blau de cobalt, és la presència de llavors, conservades gràcies a les condicions d'extrema humitat i manca d'oxigen.

Quan es va continuar l'excavació, es van documentar tres petits nivells més, tots amb presència de ceràmica decorada en blanc, verd i morat d'origen català. Es tracta de petits estrats plàstics, de color marró clar i fosc, amb una potència d'uns 6 centímetres. Aquests nivells documentats són UE 2913, 2914 i 2916. Just en aquest punt de l'excavació es va poder documentar un fet força

important: la casa localitzada en l'extrem nord del Rec Comtal, identificada com a hab. 21, presenta en el seu extrem est un permòdol fet amb dues grans pedres rectangulars que tenen l'extrem treballat formant una línia corba. Aquestes pedres es fonamenten a sobre d'una estructura feta amb pedres irregulars lligades amb morter de calç. Originalment aquestes estructures estaven fetes per tenir un voladís a sobre del Rec i així guanyar espai per fer més gran la casa. L'excavació ha permès datar la construcció de la fonamentació de l'estructura, ja que es va fer una rasa de fonamentació i a dins es va col·locar l'estructura de pedra, UE 2918. El retall, identificat com a UE 2917 tallava l'estrat de deposició del Rec UE 2916, datat en el segle XIV, però recordem que els estrats que el cobrien, UE 2913 i 2914, també datats en el segle XIV, es lliuren a l'estructura UE 2918, per la qual cosa es pot deduir que el fonament per a la construcció del permòdol es va realitzar al llarg del segle XIV.

Finalment, es van localitzar dos estrats més, per sota de UE 2916. Es tracta de dos petits nivells, de característiques semblants als anteriors, amb una potència de cinc centímetres i datats en el segle XIV. Aquests estrats s'identifiquen com a UE 2919 i UE 2920.

En els nivells inferiors del Rec, en els datats en el segle XIV, es van documentar molts fragments de restes orgàniques, especialment arrels, fustes informes i grans quantitats de llavors i pinyols, però, sense cap mena de dubte, la troballa més singular és la localització de tres pintes de fusta, perfectament conservades, que van poder ser extretes sense cap complicació per l'equip de restauració del Museu d'Història de la Ciutat. Les pintes presentaven diverses mides i, com a mínim en un dels casos, una decoració incisa ondulada.

El fet més important de la intervenció arqueològica al punt núm.4, a part de la descoberta de les pintes, ha estat la datació de la fonamentació d'un permòdol de pedra de l'hab. 21 del sector 2 d'excavació.



Fig.21 Detall de les tres pintes de fusta en un dels nivells del Rec Comtal.

6.2.5 Punt d'actuació núm. 5 .

Localització:

El punt d'actuació núm. 5 es localitza en la part nord-oest del jaciment. Exactament en l'extrem nord del carrer dels Ventres i del Rec Comtal.

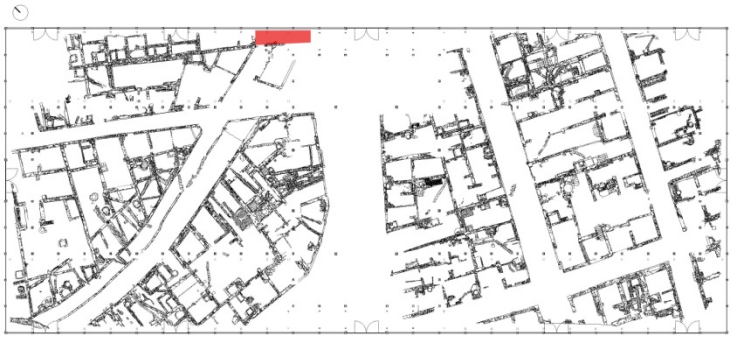

Objectiu:

El punt d'actuació arqueològic núm. 5 tenia com a objectiu l'excavació d'una casa localitzada en l'extrem nord del carrer dels Ventres. Realment no era tota la casa, ja que només es conservava un espai d'uns 6 m de llarg per 2 m d'amplada.



Fig.22 Detall del punt d'actuació 5 previ a l'inici de l'excavació.

Durant les feines de sanejament i neteja del punt d'actuació núm. 5, es va poder comprovar l'existència de dos espais diferenciats: d'una banda, la casa documentada en la intervenció de l'any 2001 com a hab. 21 i, d'una altra, un pont privat que unia aquesta casa amb el Pla d'en Llull, passant per sobre del Rec Comtal. Per tal de fer més entenedora la descripció del punt d'actuació hem separat els dos espais com a: Punt d'actuació 5a i 5b.

Descripció dels treballs realitzats:

- Punt d'actuació 5a, Habitació 21 del sector II.

A l'extrem nord del carrer dels Ventres es localitza un espai d'uns 12 m^2, identificat com la planta baixa d'una edificació. D'aquesta edificació només ens n'ha arribat poc més que l'entrada principal. De totes les cases identificades en els 8.000 metres quadrats de la trama urbana del Born, és un cas únic per diferents motius. En primer lloc, totes les cases tenen un accés al carrer, però en aquest cas el carrer s'acaba en el portal de l'habitatge. En efecte, el tram del carrer dels Ventres documentat al jaciment té per la seva banda nord diferents accessos a cases del sector I, i fins i tot l'accés principal a l'hostal de l'Alba, localitzat en el sector II. L'altre fet que fa aquesta casa singular és que, des del

seu origen, que posteriorment situarem en el segle XIV, opta per guanyar espai públic, construint un permòdol de pedra per sobre del Rec Comtal. Finalment, un altre cas únic, és la presència d'un pont privat, per tenir accés directe des del pla d'en Llull, salvant el Rec.

Tot i les dificultats de no poder excavar íntegrament la casa, ja que la gran majoria quedava fora dels límits del Mercat del Born, i dels problemes de contaminació provocats per la construcció de les pantalles en aquest punt, s'ha pogut observar com aquest habitatge va experimentar tota una sèrie de fases i canvis sense que variés l'espai original concebut en el segle XIV.

La casa limita per l'oest amb un altre habitatge, identificat com a hab. 22 en l'excavació de l'any 2001. No s'han documentat portes ni finestres que poguessin comunicar les dues edificacions, s'ha pogut observar com el mur que limita les cases és el mur original de maçoneria ordinària a dues cares vista fabricat amb carreus de 0.25 x 0.15, identificat com a UE 2953, aquest mur, no presenta reformes ni empremtes constructives i els nivells més antics de l'edificació, datats en el segle XIV, es lliuren tant al mur com a la seva fonamentació. S'ha conservat un tram de 2.03 metres de llarg, 0.50 metres d'amplada i una alçada de dos metres i mig. La casa limita per l'est amb El Rec Comtal, el límit oest el marca un altre mur, conservat a un nivell inferior, documentat com a UE 2965. En una fase que explicarem més endavant veurem, que es construeix un pont per tenir una sortida directe al Pla d'en Llull, que va provocar la reforma parcial del mur, desmuntant-lo parcialment.

El límit nord de la casa no s'ha localitzat ja que es troba fora dels límits del Mercat. El límit sud és el carrer del Ventres, punt on es va poder documentar l'accés principal, amb dos brancals de pedra que estan separats per 1,5 metres d'amplada i una llinda on es recolzaven. El brancal situat a l'esquerra es va identificar com a UE 20021 i el situat a la dreta com a UE 2857, mentre que la llinda de la porta es va individualitzar com a UE 20002. El

brancal dret tenia empremtes d'ús. El brancal esquerra es recolzava en el mur que feia de límit sud de la casa, UE 2859, del qual se'n conserva un tram de 3 metres de llarg i 0,5 m d'amplada, fet, com els altres, amb carreuó petit lligat amb morter i datat al segle XIV pels estrats més antics documentats a l'habitatge.

Com hem explicat en el punt d'actuació núm. 4, des de l'origen de la casa, aquesta es va dotar d'un permòdol de pedra que guanyava espai públic per a ús privat. Aquesta construcció es recolza en el mur UE 2859 i també va ser datada en el segle XIV.

En la fase més moderna, la prèvia a l'enderroc de les cases, els límits de la casa són els mateixos, amb el doble accés des del carrer dels Ventres i des del Pla d'en Llull per mitjà del pont privat. S'han identificat els darrers paviments de la casa, UE 2966 i UE 2971, conservats de forma parcial a la part central i nord de l'espai excavat. Es tracta d'un paviment de rajola quadrada (UE 2966), que es documenta a 2,66 msnm., del qual es va identificar el seu nivell de preparació, fet amb morter i sorres compactades, en un estat de conservació força dolent. L'altre paviment, UE 2971, també conservat parcialment, es documenta a 2.69 msnm i està fet amb rajola de 0,30 x 0,15 m, del qual també es va documentar el nivell de preparació, UE 2981, amb les mateixes característiques de terra piconada i morter. En l'últim moment d'ús de l'edificació és possible que el paviment només es conservés en alguns punts, ja que s'han documentat un gran nombre de reparacions i anivellaments de la superfície, així com petits retalls, farcits amb terra compactada i datats en el segle XVIII, com per exemple el retall de forma circular UE 2955, que possiblement estigui relacionat amb una reforma de l'accés a l'habitatge. Hem de recordar aquí que moltes de les cases situades en aquesta part del barri de la Ribera van patir directament els efectes del bombardeig, al trobar-se relativament a prop de les muralles. Els anivellaments del terra ens indiquen la pèrdua del paviment i com, de forma temporal, s'estén una capa de terra

piconada en el lloc on aniria la rajola. S'han documentat diferents nivells de terra compactada, com per exemple: UE 2956, molt afectat per la construcció de les pantalles, UE 2957, també conservat de forma parcial en l'extrem nord-oest de l'habitatge, UE 2958, localitzat just en l'accés a la casa, cobrint fins i tot la llinda de la porta, UE 2959, un petit nivell d'ús molt a prop del pont privat.

Les limitacions que vam tenir en excavar de forma parcial la casa, ens van impedir conèixer el recorregut total d'una claveguera de pedra localitzada en el subsòl de l'habitatge. Es tracta d'una claveguera d'obra, que corre en direcció nord-sud i que portava aigües residuals cap el Rec Comtal (com en la majoria de les edificacions documentades en la part oest del jaciment). Està formada per dos murets construïts amb pedra i material de construcció, de 0,30 m d'alçada i 0,10 m d'amplada, la coberta és de pedra irregular lligada amb morter i mesura 0,49 m d'amplada. En total s'ha conservat un tram de 2,40 m de llarg i 0,53 metres d'amplada. Per l'alçada a la que es va documentar, (2.58 msnm), la claveguera havia de funcionar en el darrer moment d'ús de la casa. La rasa constructiva de la claveguera, identificada com a 2969, talla onze estrats, entre nivells d'ús i anivellaments de terra, els més moderns dels quals són: UE 2968 i 2970, datats en el segle XVII. Amb tota possibilitat, doncs, aquesta claveguera es va construir a la segona meitat del segle XVII, restant en ús fins a l'enderroc de la casa. Per consideracions tècniques, relacionades amb la museïtzació, no es va desmuntar la claveguera i, per tant, no es va excavar l'estrat d'amortització de la mateixa.

Durant el procés d'excavació, es van documentar pocs nivells d'ús datats en el segle XVII i en la majoria dels caso, es tracta de petites anivellacions del terreny com els estrats UE 2964, 2968 i 2970, tots ells amb característiques comunes i amb poc material ceràmic (sempre blava catalana). Un cop excavats aquests nivells, a l'extrem oest, a tocar del mur UE 2953, es va documentar un retall, UE 2973, de forma allargada i una amplada de 0,15 m. Tot i que en un principi es va relacionar amb una reforma al mur, posteriorment es va poder

documentar com l'obra de maçoneria era la mateixa, motiu pel qual aquest retall podria estar relacionat amb la subjecció d'una estructura de fusta, de la qual en desconeixem l'ús. El que sí sabem és que un cop es va deixar de fer servir el retall, es va reomplir amb un únic estrat, identificat com a UE 2972, datat a principis del segle XVII per la presència de ceràmica decorada en blau, groc i blanc. Del mateix moment cronològic són diferents reparacions del terra i anivellaments, com per exemple: UE 2974, 2977 i 2978, situats a la part sud-est de la casa, dels quals es confirma la datació gràcies a un retall irregular (UE 2975) que talla l'estrat UE 2974 i que es va datar a la segona meitat del segle XVII.

A la part central es succeeixen els nivells de circulació (UE 2982), els anivellaments (UE 2980) i els nivells de preparació de paviments (UE 2979). Això ens indica una constant de la casa, la superposició contínua de nivells d'ús i el creixement del terra a un ritme d'uns quants centímetres per any. En canvi, no es documenten grans obres a l'interior de la casa.

A una alçada de 2,40 msnm es documenten diferents estrats, que segueixen la mateixa dinàmica dels anteriorment descrits, és a dir petites reparacions, preparacions de paviments o nivells de circulació. No es van localitzar van paviments de rajola, però sí els nivells de preparació. Tots aquests nivells han estat datats en el segle XVI, amb una presència important de ceràmica blava catalana 'estil de Barcelona' o 'blau Gòtic', amb absència de ceràmica valenciana de blau i reflexes. Aquests nivells datats en el segle XVI són: UE 2984, 2985, 2986, 2987 i 2988, documentats a la part sud-oest de la casa. El nivell més antic, UE 2988, es va datar a la segona meitat del segle XVI, perquè conjuntament amb les ceràmiques 'blaves de Barcelona', van aparèixer fragments de ceràmica catalana de reflexes metàl·lics amb decoració de 'pinzell pinta'.



Fig.23 Detall de l'estat de conservació dels diferents nivells documentats.

Els nivells inferiors no donen molta més informació, ja que es repeteix el mateix esquema que en els nivells datats en els segles XVIII, XVII i XVI. Es van identificar sis estrats datats entre la segona meitat del segle XV i principis del segle XVI, en els quals continua apareixent ceràmica catalana 'estil de Barcelona', però ara conjuntament amb ceràmiques valencianes decorades en blau i amb blau i reflexes. La casa no experimenta cap reforma important, ni clavegueres, ni accessos nous, etc. Posteriorment, a la segona meitat del segle XVI, es construirà el pont particular, però en el segle XV i XIV l'accés es farà únicament per la porta que dóna al carrer dels Ventres. L'estrat més alt documentat amb aquesta cronologia, UE 2989, apareix a 2,35 msnm, i es tracta d'una reparació del terra. També es documenta un possible nivell d'ús a la part central de la casa, UE 2990, i un nivell de preparació de paviment, UE 2991, també a la part central.

En l'accés a la casa, es va documentar un estrat força ampli, UE 2992 que tenia la funció d'anivellar el terreny i, en ser l'únic accés, és possible que el desgast fos més gran. En la part nord-oest es va documentar un forat de pal de 12 cm de diàmetre, UE 2993, del qual no se n'ha pogut identificar la funció. Finalment, per sota del retall UE 2993, es documenta un nou anivellament de terra, UE 2995.

Només s'ha identificat un estrat datat clarament a la primera meitat del segle XV, identificat com a UE 2996. Es tracta d'un nou anivellament del terreny que es documenta a una alçada de 2,28 msnm. Els materials més abundants són la fauna, el vidre i la ceràmica valenciana decorada en blau de cobalt. Per entendre millor la disposició del diferents estrats documentats a la casa es recomana mirar la secció longitudinal que engloba l'edificació i el pont.

La fase més complexa documentada a l'habitatge es va produir al segle XIV. L'origen de l'edificació la situem a finals del segle XIII, a partir de la datació proporcionada pels nivells més antic. Els límits de la casa del segle XIV són els mateixos que en el moment del seu enderroc: el mur UE 2953 per l'oest; el mur UE 2965, que la separa del Rec Comtal, per l'est; i el mur UE 2859 que limita la casa pel sud, amb una porta d'accés amb accés directe des del carrer dels Ventres. Com hem dit anteriorment, l'accés pel carrer es manté des del seu origen i únicament es van afegint marxapeus a mesura que creixen els nivells d'ús interns de la casa, mentre que els brancals de la porta són sempre els mateixos. El marxapeu més antic es va identificar com a UE 20002, està fet amb una pedra monolítica lligada amb morter i es documenta a 2,19 msnm. Aquest marxapeu original, serà amortitzat per l'estrat de anivellament UE 2997, datat en el segle XIV, la qual cosa indica que en cent anys el creixement de la casa serà el suficientment important com per superar el llindar d'accés. L'estrat UE 2997 s'hauria de situar a finals del segle XIV, entenent-se dins d'una reforma generalitzada de la casa.

Hem dit que els límit són els mateixos en tota la vida de l'edificació, però originalment, la casa disposava a la part est d'un sistema d'evacuació d'amigues residuals, que anaven directament a les aigües del Rec. Es tracta d'una estructura de forma rectangular, UE 20022, que es recolza en el mur que limita l'edificació per l'est, UE 2965, i que es construeix amb petits carreus rectangulars lligats amb morter de calç de color rosat. Aquesta estructura podria ser una latrina o la part final on es recollirien les aigües residuals dels

pisos superiors. L'estructura rectangular es va documentar a una alçada de 1,96 msnm. i mesura 1,57 m de llarg per 1,01 m d'amplada i en el seu interior tenia un petit paviment de rajola, UE 20026, que feia desnivell d'oest a est, per tal que les aigües no es quedessin estancades i llisquessin cap una petita obertura al mur UE 2965, i així anar a parar al Rec Comtal. A l'interior de l'estructura, amortitzant-la, es va documentar un únic estrat, UE 20025, datat clarament en el segle XIV. La datació no ofereix dubtes i els diferents nivells que amortitzen totalment tant l'estructura com el seu estrat interior també es daten en el segle XIV, com per exemple l'estrat d'anivellament UE 20019. Es van documentar quatre anivellaments del terra que funcionaven al mateix temps que la fossa o latrina, consistents en petits nivells de terra més o menys compactada que es lliuraven a la cara oest de l'estructura, identificats com a 20024, 20029, 20031 i 20032, amb ceràmica decorada en verd i morat sense ceràmica valenciana, la qual cosa proporciona una datació de primera meitat del segle XIV.

Per construir l'estructura UE 20022 es va fer una rasa, UE 2033, que tallava diferents anivellaments del terra: UE 20032, 20036 i 20037 tots datats en el segle XIV. De fet, cal dir que es van documentar fins a deu estrats més identificats com a anivellaments del terreny fets amb argiles i sorres, els quals, en conjunt, sumen una potència de 1,21 metres i en cap d'ells no es van poder documentar possibles reparacions de paviments o nivells de circulació. Els estrats d'anivellament es podien trobar de forma parcial o força homogenis al llarg de la zona excavada i són: UE 20035, 20042, 20043, 20044, 20046, 20048, 20049, 20051, 20053, 20054 i 20068, essent aquest darrer l'anivellament més antic localitzat per sobre del nivell de sorres naturals, identificades com a UE 20088 a una alçada de 0,59 msnm.

En un moment no precisat de la segona meitat del segle XIV, un cop l'estructura UE 20022 està clarament amortitzada, es realitza una nova construcció, un mur que segueix la mateixa orientació de la casa i que es

construeix en l'extrem est de la casa, aprofitant com a base l'estructura UE 20022.



Fig.24 Detall de l'estructura UE 20001 recolzant-se en l'estructura UE 20022.

L'estructura UE 20001 és una construcció feta amb pedres irregulars lligades amb morter de calç, utilitzant el sistema de l'encofrat perdut. Tot sembla indicar que tenia les mateixes funcions de l'estructura amortitzada una anys abans, és a dir, una latrina o el tram final d'un baixant on es recollien les aigües residuals dels pisos superiors. Es van identificar dos estrats d'amortització, UE 20078 i 20079, que no van aportar cap informació sobre l'època en la qual es va deixar de fer servir. El que sí coneixem són els nivells associats a l'estructura, el més modern dels quals, UE 2998, es data a la segona meitat del segle XIV, la qual cosa indica que l'estructura es va amortitzar a la primera meitat del segle XV, segurament a principis de segle. A partir d'aquest moment i fins la construcció d'una claveguera, a la segona meitat del segle XVII, desconeixem cóm es realitzava la sortida d'aigües residuals.

Al llarg de la segona meitat del segle XIV, hi ha un gran nombre d'anivellaments del terra, reparacions i nivells d'ús de terra compactada, ja que en només 37 centímetres de potència es van documentar: cinc anivellaments, UE 2998, 20000, 20006, 20017 i 20019; quatre nivells d'ús força generals, UE

2999, 20007, 20016 i 20018; i, finalment, es van documentar cinc reparacions o abocaments de terra en punts concrets, UE 20004, 20005, 20008, 20010 i 20012.



Fig.25 Detall del punt d'actuació núm. 5 un cop esgotada l'estratigrafia.

Per finalitzar l'explicació, podem concloure que l'excavació de l'hab. 21 del sector II, ha permès veure l'evolució d'una edificació singular, des dels seus orígens a finals del segle XIII fins a l'últim moment de vida previ a l'enderroc de l'any 1717. S'ha constatat una primera fase constructiva a la primera meitat del segle XIV, amb una estructura que feia les funcions de latrina relacionada amb el Rec Comtal i una segona fase, a la segona meitat del segle XIV, amb el creixement del terra interior de la casa, superant el marxapeu original i construint una nova latrina que substitueix l'anterior. A partir del segle XV només s'ha pogut documentar el creixement de la casa en alçada però sense canvis que l'afectessin, a excepció de la construcció, a finals del segle XVI, d'un pont particular per superar el Rec Comtal. L'evolució en els segles XVII i XVIII es redueix a la superposició de nivells d'ús, reparacions del terra i anivellaments per tornar a pavimentar.

- Punt d'actuació 5b, Un pont d'ús privat sobre el Rec Comtal.

A la part est de l'hab 21 del sector II es documenta un pont de 4,25 m de llarg per 1,80 metres d'amplada (l'amplada total la desconeixem perquè queda fora dels límits del Mercat del Born). En un primer moment es va pensar en la possibilitat que fos una mena de rampa d'accés a l'edificació, ja que presentava un desnivell considerable, però amb les primeres feines de neteja es va comprovar que es tractava d'un pont, parcialment esfondrat en la seva part est. Aquest pont tenia la funció de connectar, per a ús privat, l'última de les cases localitzades al nord del carrer dels Ventres i l'accés al Pla d'en Llull. És l'únic exemple de pont privat documentat, tant en les fases anteriors d'excavacions a l'interior del Mercat del Born, com en altres excavacions als voltants. Anteriorment, s'havia documentat el pont de la Carnisseria, un pont públic en la confluència dels carrers Na Rodés i dels Ventres que connectava amb la part nord del carrer Qui va del Born al Pla d'en Llull.



Fig.26 Detall del pont caigut a l'inici de les feines d'excavació.

El pont documentat és un pont d'arc amb forma semicircular, és a dir un pont amb suports als dos extrems, entre els quals es troba una estructura amb forma d'arc per on es transmeten les càrregues, que treballen transferint el pes propi del pont i les sobrecàrregues d'ús cap als suports mitjançant la compressió de l'arc, on es transforma en una empenta horitzontal i una càrrega

vertical. Normalment, l'esveltesa de l'arc (relació entre la fletxa màxima i la llum) és alta, fent que els esforços horitzontals siguin molt més grans que els verticals. Per aquest motiu són adequats en llocs capaços de proporcionar una bona resistència a l'empenta horitzontal.

El pont estudiat, al ser domèstic presenta unes dimensions relativament petites. Està construït en pedra, un material fort en els esforços de compressió, però feble en els esforços de tracció. Per això aquest pont va ser dissenyat per treballar constantment sota compressió. En la construcció, l'arc es construeix sobre un marc provisional amb forma de semicercle, normalment amb fustes, quan l'estructura bàsica està construïda, l'arc s'estabilitza amb un farcit interior de maçoneria formant unes parets als laterals del pont, que es pot disposar en horitzontal formant també els murs laterals. Una vegada formades aquestes dues parets, s'omple l'interior amb material solt i terregall. Les càrregues que produeixen als extrems són transmeses al terreny pels fonaments als talussos laterals del terra.

En aquests tipus de pont, es col·loca una pedra clau enmig de l'arc, per tal de distribuir el pes a la resta del pont. Com més pes es posa en el pont, més forta es fa l'estructura. Els ponts en arc de maçoneria, com el documentat, usen una quantitat de farcit (normalment terregall i grava compactada) sobre l'arc per augmentar aquest pes mort sobre el pont i així prevenir que hi hagi punts de l'arc que entrin en tensió i provocar que les càrregues es moguin a través del pont. Quan s'usa maçoneria (pedra tallada) els angles de les cares són tallats per minimitzar els esforços tallants. Quan s'usa maçoneria a l'atzar (pedres sense tallar ni preparar) s'usa un morter entre elles i el morter s'aplica i es deixa endurir abans que l'arc provisional de suport es retiri. Un cop construït, es pavimenta la via i es construeixen els murs de seguretat.

L'arc del pont es va identificar com a UE 20120, documentant-se onze dovelles de 0,44 x 0,20 m. La part central es va identificar com a UE 2945, amb

una superfície màxima d'un metre i 0,40 m de superfície mínima. Per sobre es va documentar un petit mur de seguretat, identificat com a UE 2899. El pont es va trobar parcialment esfondrat. El pes de la runa dels edificis, provocada per l'enderroc del barri, va trencar l'equilibri de forces de l'arc del pont fent-lo caure en la seva banda oest. Els sediments del Rec Comtal van impedir l'esfondrament total del pont.

S'han documentat 16 nivells de circulació per sobre de la base del pont que, en total, sumen una potència de 0,42 centímetres. Els nivells més antics, que datarien la construcció del pont, s'han de situar a la segona meitat del segle XVI, però en la majoria dels casos es tracta de nivells datats en el segle XVII i principis del segle XVIII.

La base del pont, UE 2946, estava feta amb moltes pedres irregulars lligades amb morter de color blanc. El nivell de circulació més antic documentat sobre el pont es va identificar com a UE 2936, fet amb morter, sorra, pedres i terra piconada, i podria estar relacionat amb la construcció del pont, ja que el tallaven cinc retalls interpretats com a forats de pal de planta rodona i quadrada relacionats amb les feines constructives. Tots aquests retalls, tant els de planta rodona UE 2939 i 2941, com els de planta quadrada, UE 2943 i 2947, es localitzen en la part nord. Uns altres objectes relacionats amb la construcció del pont són sengles claus de ferro localitzats en paral·lel a la part sud del pont, identificats com a UE 2950 i 2952. Cap dels estrats de farciment dels retalls van proporcionar restes materials que poguessin datar l'amortització.

Cobrint el primer nivell d'ús i els diferents retalls, i lliurant-se al mur de seguretat del pont (UE 2899), es va localitzar a la part sud del pont, un altre nivell de circulació, UE 2935 datat a finals del segle XVI, amb ceràmica de reflexes metàl·lics amb el motiu de pinzell pinta, la qual cosa és molt important, perquè ens indica una possible construcció del pont en el darrer quart del segle XVI, un moment econòmic important a la ciutat de Barcelona.

Per sobre d'aquest nivell, també a la meitat sud, es documenta un nou nivell de circulació datat a finals del segle XVI, identificat com a UE 2934. A la part nord es documenta un nivell de circulació amb les mateixes característiques, UE 2933, que es data a principis del segle XVII, amb ceràmica de reflexes metàl·lics amb el motiu de pinzell pinta i ceràmica blava catalana d'orles diverses. Per sobre de 2933, es documenten de forma parcial quatre nivells de circulació més, UE 2932, 2931, 2930 i 2929, cap dels quals no va proporcionar material per poder datar. Cobrint UE 2929, es va documentar un nou nivell de circulació, UE 2928, aquest cop en tota la superfície del pont, amb material ceràmic de blava catalana, datada en el segle XVII, que indica que possiblement ja ens torbaríem en nivells de mitjan segle XVII. Una vegada més, es documenten dos nivells de circulació sense datar, UE 2927 i 2926, força generals i coberts per un altre nivell de circulació, UE 2923, datat a la segona meitat del segle XVII, amb ceràmica blava catalana decorada amb el motiu de la ditada. Per sobre d'aquests nivell es van identificar dos nous nivells de circulació, UE 2922 i 2921, el darrer dels quals era el nivell d'ús que funcionava en el moment que es va produir l'enderroc de part del barri de la Ribera. Els dos estrats contenien ceràmica de 'Poblet' i 'Botifarra'.



Fig.27 Detall del nivell de circulació UE 2922

Per sobre dels nivells de circulació es va documentar un nivell de terres amb moltes cendres, material de construcció i pedres, possiblement relacionat amb les feines de desviament del Rec Comtal l'any 1716.

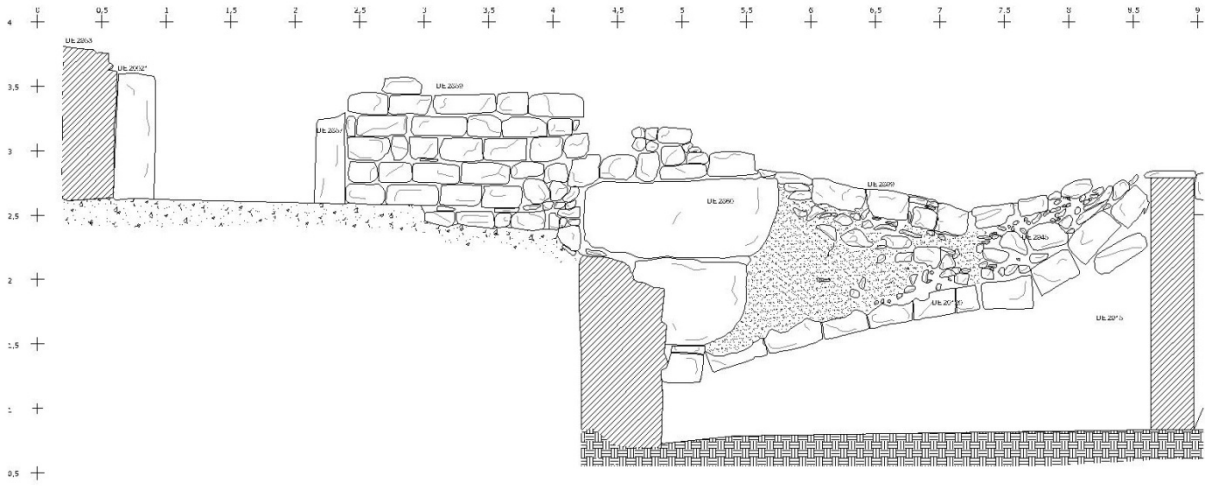

Fig.28 Alçat del l'hab.21 i el pont particular sobre el Rec Comtal.

L'excavació del punt d'actuació núm. 5 ha permès documentar l'evolució estratigràfica de l'interior d'una casa localitzada al nord-est del sector II, des dels seus orígens a finals del segle XIII fins el seu enderroc l'any 1717 i, a més, un pont de pedra, d'ús privat, que connectava aquesta casa amb una plaça pública com era el pla d'en Llull.

6.2.6 Punt d'actuació núm. 6 .

Localització:

El punt d'actuació núm. 6 es localitza en la part nord-oest del jaciment, exactament a la part central del carrer de Na Rodés.

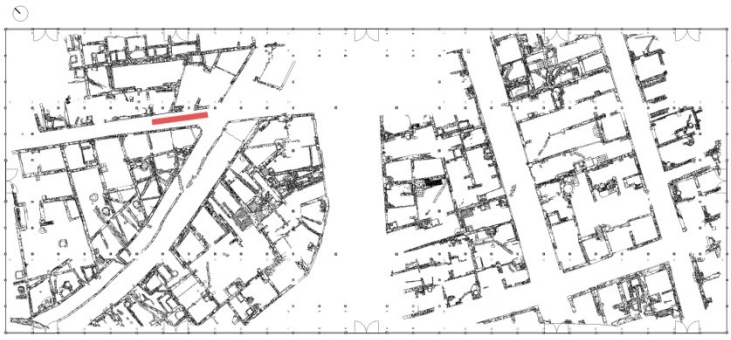

Objectiu:

El punt d'actuació núm. 6 tenia com a objectiu l'aixecament i excavació de la claveguera central del carrer Na Rodés, així com de les 9 clavegueres domèstiques que hi anaven a parar. Un cop excavades, conjuntament amb l'equip de restauració, s'havien de protegir i tornar-les a tapar. La claveguera principal mesurava 42 metres de llarg per 0,50 m d'amplada. L'excavació era necessària per tal d'evitar possibles esfondraments de la seva coberta i així impedir que en un futur, quan el Centre Cultural obrís les portes, els visitants no patissin caigudes o torçades de peus.

Un cop començades les feines d'excavació, es va decidir aturar-les, ja que es va comprovar que la claveguera era prou estable i que no hi havia perill de possibles esfondraments. Per tant, dels 42 metres de la claveguera que s'havien d'excavar es va passar a excavar-ne només 8,5 metres.

El primer que es va fer per part de l'equip de restauració va ser numerar les pedres de la coberta i situar-les amb la planimetria i fotografia digital. Un cop numerades, es van anar aixecant una per una, deixant-les al costat. En total es van aixecar 36 pedres de la coberta. Es tractava de pedres de forma

rectangular, desgastades pel pas del persones, animals i carros. De mitjana feien 0,44 m. de llarg per 0,20 m d'amplada i 0,10 m d'alçada. La coberta es va identificar com a UE 203 i els murs de la claveguera on es recolzaven com a UE 202.



Fig.29 Detall de l'interior de la claveguera.

La claveguera central del carrer Na Rodés era molt més fonda del que ens esperàvem en un principi i més estreta, Els murs de la claveguera feien 0,80 m d'alt i estaven construïts amb pedres treballades de mida petita, lligades amb morter de calç. L'amplada entre els murs era de només 0,20 m. La coberta de pedra es recolzava en els dos murs de pedra, el que li donava una seguretat total. El fet que aquesta claveguera tingués aquesta potència està relacionat amb un complex sistema de canalitzacions secundàries relacionades amb el Rec Comtal. En l'urbanisme d'aquesta part del barri de la Ribera existien una sèrie de carrers en paral·lel, dels quals Na Rodés era un d'ells, que rebien aigua directament del Rec des d'una resclosa, formant una xarxa de petits canals que ajudaven a mantenir neta tota la zona. Aquest punt del barri era conegut per la presència d'artesans que, en molts casos necessitaven d'aquestes infraestructures per poder garantir la neteja del lloc on treballaven.

A l'interior de la claveguera principal del carrer de Na Rodés es va localitzar un únic estrat de farciment, UE 2880, un estrat orgànic, de color marró fosc, amb ceràmica datada en el segle XVIII, la qual cosa demostra que aquest sistema de clavegueres funcionava fins el darrer dia del barri.



Fig.30 Procés d'excavació de la claveguera UE 203

Desconeixem el moment constructiu de la claveguera perquè no es va procedir al desmuntatge de cap element, sinó que únicament es va excavar l'estrat d'amortització de la mateixa. Tampoc es va desmuntar la seva base de rajola, UE 288. Per tal i com es relaciona amb el paviment del carrer, l'obra de construcció possiblement es va fer al mateix temps.

Un cop esgotada l'estratigrafia de la claveguera central del carrer, es va decidir excavar l'interior d'una claveguera domèstica localitzada a l'extrem sud-est del carrer. Es tractava d'una petita claveguera que semblava la central, però com si l'haguessin escalat, el que demostra que es va fer en el mateix moment que es va dissenyar tot el conjunt. Estava feta amb dos murets de pedra, amb una única filera de carreus, UE 2885 i 2886, una base feta amb rajoles, UE 2884 i una coberta de pedra, UE 2881. A l'interior es va documentar un únic estrat de rebliment, amb vidre, ossos, pedretes i ceràmica del segle XVIII.

Posteriorment a l'excavació de la claveguera principal i la claveguera secundària, es va procedir, conjuntament amb l'equip de restauració, a tornar a col·locar al seu lloc totes les pedres de la coberta, així com a consolidar-les.

L'excavació del punt d'actuació núm. 6 ha permès descobrir una xarxa de clavegueres formada per una claveguera central, estreta i fonda, i una sèrie de petites clavegueres auxiliars o domèstiques, que connectaven les cases i tallers amb la principal, la qual, a la seva vegada, retornava al Rec Comtal l'aigua que havia estat distribuïda des d'un punt anterior cap aquests petits canals que tenien la funció de sanejar el clavegueram.

També hem de dir que resta per a futures intervencions l'excavació del carrer de Na Rodés i així poder veure l'evolució del carrer i tenir una datació del moment constructiu de la xarxa de clavegueres.



Fig.31 Detall de la claveguera central del carrer de Na Rodés un cop excavada.

6.2.7 Punt d'actuació núm. 7 .

Localització:

El punt d'actuació núm. 7 es localitza a la part central sud del jaciment, exactament al sud del carrer Qui va del Born al pla d'en Llull.

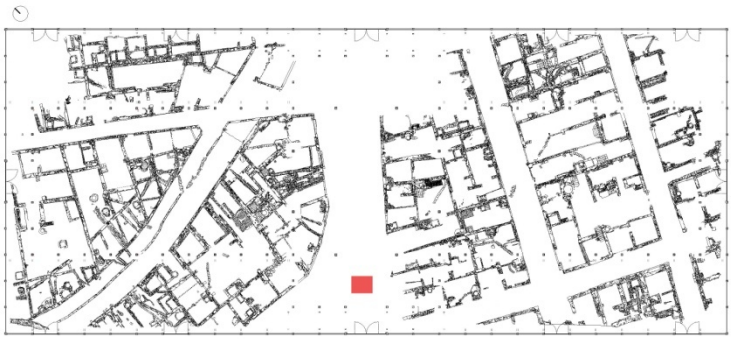

Objectiu:

El carrer Qui va del Born al Pla d'en Llull és un dels punt més importants dins del projecte d'intervenció al jaciment. El futur pas de visitants pel jaciment arqueològic va fer necessari l'excavació de tots els punts on el terra no oferia prou seguretat, com ara clavegueres i fosses sèptiques. A la part sud del carrer, a l'entrada del jaciment, es va documentar una fossa sèptica amb una coberta de pedra parcialment aixecada. L'objectiu era aixecar tota la coberta i excavar l'interior.



Fig.32 Detall de la fossa sèptica documentada al sud del carrer Qui va del Born.

Descripció dels treballs realitzats:

Les fosses sèptiques son unitats de tractament primari de les aigües residuals domèstiques, on es fa la separació i transformació físico-química de la matèria sòlida que portin aquestes aigües fecals. Es tracta d'una forma simple i barata de donar sortida a les aigües residuals d'una o vàries cases que no disposin d'una xarxa de clavegueram.

El concepte i funcionament és senzill. La part sòlida es diposita en el fons alliberant la part líquida, que es filtra en el terreny natural, o que es canalitza fins un altre pou o claveguera. Un cop succeeix això, les bactèries anaeròbiques actuen sobre la part sòlida dels residus, descomponent-los. Aquesta descomposició és molt important, ja que redueixen els residus materials en més d'un 40%. Un cop realitzat el procés, la resta de residus es recullen i en alguns casos es poden fer servir com a adob pel camp. A l'interior de la fossa sèptica, a causa de la manca total d'oxigen, no succeeix la descomposició aeròbica i només succeeix la descomposició anaeròbica. Davant de la possibilitat de la presència d'organismes patògens, la part sòlida s'ha de retirar i transportar a una zona fora de la zona urbana.

Les fosses sèptiques són estructures completament necessàries tant a l'interior com a l'exterior de les cases, per tal d'evitar malalties i epidèmies, ja que disminueixen l'abocament dels residus humans directament en els rius, llacs o a les pròpies vies urbanes. El seu ús és essencial per tal de millorar les condicions d'higiene de les cases que no disposen de clavegueram als carrers.

La mida d'una fossa sèptica depèn del nombre de persones d'una o vàries cases que l'hagin de fer servir. Constructivament es realitzaven excavant un orifici o túnel vertical a la terra, fins una profunditat suficient per assolir la capacitat en litres necessària per la quantitat de gent que la farà servir. Normalment s'arriba al terreny natural per on es filtraran els líquids abocats a l'interior. Generalment són de forma cilíndrica, o quadrada, i s'asseguren les

seves parets amb pedra, lligada amb morter, per evitar el seu ensorrament. Totes les fosses documentades al jaciment tenen una coberta feta amb pedres de grans dimensions, de forma allargada, que feien la funció de registre i d'evitar possibles accidents de gent caient al seu interior.

El primer que es va fer en el punt d'actuació va ser numerar i aixecar la gran coberta de pedra, deixant-la a un costat. Posteriorment es va sanejar l'interior i es va procedir a l'excavació dels nivells de colmatació de la mateixa. La coberta de pedra, UE 30701, estava formada per tres grans blocs de pedra trencats per la meitat, cadascun dels quals mesurava uns 1,7 metres de llarg per 0,40 m d'amplada. Aquestes pedres es recolzaven directament en les parets de la fossa.

La fossa sèptica documentada es composava d'un pou cilíndric retallat en el terra fins arribar a nivells de sorres naturals. Aquest cilindre feia 2,15 metres d'alçada i 1,80 m d'amplada i la part superior està reforçada per unes parets de pedra, UE 30864, amb una alçada total de 1,60 metres i un gruix de 0,20 m. Les aigües residuals li arribaven des de dues clavegueres domèstiques que sortien de dues edificacions localitzades en la part central del carrer Qui va del born al Pla d'en Llull, exactament de les cases documentades com a hab.23 i hab.24. Les clavegueres domèstiques eren de petites dimensions, amb poc més de 0,20 metres d'amplada i una alçada de 0,25 m, fetes d'obra amb parets de pedra, base de rajol i coberta de pedra integrada en el paviment del carrer. La claveguera provinent de l'edificació 24 es va identificar com a UE 30891, i connectava amb la fossa per la seva banda nord-est. La claveguera provinent de l'edificació 23 es va identificar com a UE 30893, tenia un recorregut més curt que l'anterior, i connectava amb la fossa per la seva banda est. A la paret sud-oest de la fossa es va documentar una tercera claveguera, UE 30871, però aquest cop no es tractava d'una entrada d'aigües fecals, sinó la sortida dels líquids de la fossa, un cop es produïa la reacció físico-química amb la matèria sòlida. Aquests líquids possiblement connectaven amb la gran claveguera que

recorria la meitat oest del carrer Qui va del Born. Per tant la fossa podria fer les funcions de sifó, per tal de no abocar massa residus a una claveguera que en el seu tram final ja devia portar una quantitat de sòlids important, d'aquí el nom popular de 'Merdançar'.



Fig.33 Detall del procés de desmuntatge de la coberta de la fossa sèptica

En total es van identificar nou nivells de colmatació de la fossa sèptica, tots datats entre finals del segle XVII i principis del segle XVIII, amb molta presència de ceràmica decorada amb el motiu de la ditada i de Poblet. Aquests nivells corresponen als diferents abocaments residuals a la fossa, en el darrer moment d'ús de la mateixa. Evidentment, un cop es va decidir enderrocar el barri, ningú es va dedicar a sanejar la fossa. El nivell més modern, UE 30863, orgànic com tots i de color marró-negre, es va documentar a 1,82 msnm. Hi havia un espai de 0.50m entre la coberta de pedra i el primer nivell, és a dir que l'estructura no es va arribar a col·lapsar. La resta de nivells de colmatació són: UE 30865, 30866, 30867, 30868, 30869, 30870, 30873 i 30874. Aquest darrer estrat, molt sorrenc, podria ser el punt de contacte entre les sorres del terreny natural i els estrats de colmatació. L'alçada final d'aquest estrat és només de 0,20 msnm.

Un cop excavada la fossa i documentada gràficament, es va procedir, conjuntament amb l'equip de restauració, al seu confinament, protegint les

parets amb geotèxtil i abocant i compactant amb els materials indicats. L'excavació del punt d'actuació núm.7 ha permès veure un sistema de recollida i tractament d'aigües residuals diferent a la resta del jaciment, ja que a part de drenar pel terreny natural el líquid resultant del procés de separació de sòlids, també es produïa una decantació del líquid sobrant, per mitjà d'una canalització que connectava la fossa sèptica amb la gran claveguera coneguda com a Merdançar. També es va poder comprovar el bon estat de conservació de les parets de la fossa sèptica. Finalment, per mitjà d'un procés de confinament i compactació, es va assegurar l'estructura per evitar possibles accidents en el futur.



Fig.34 Detall dels primers nivells de colmatació de la fossa sèptica.



Fig.35 Detall de la fossa sèptica un cop excavada

6.2.8 Punt d'actuació núm.8 .

Localització:

El punt d'actuació núm.8 es localitza a la part central sud del jaciment, exactament a la part oest del carrer Xucles.

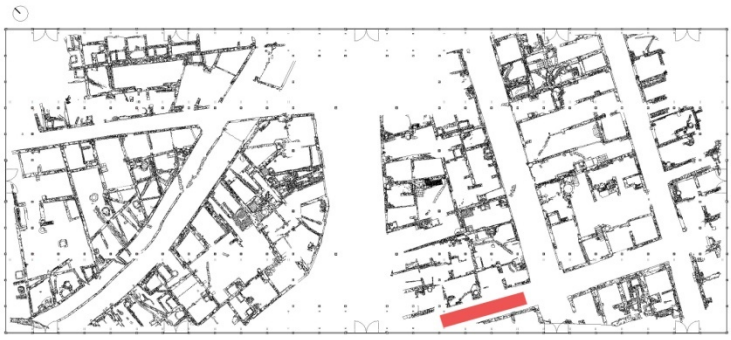

Objectiu:

L'objectiu principal del punt d'actuació núm.8 era assegurar el bon estat de conservació de les clavegueres localitzades a la part oest del carrer de Xucles, per tal de garantir en un futur la seguretat de les estructures i dels futurs visitants del Centre Cultural del Born. S'havien d'aixecar les cobertes de les dues clavegueres principals del carrer i les de dues clavegueres domèstiques relacionades. La primera de les clavegueres principals mesurava 13 m de llarg x 0,50 m d'amplada. La segona de les clavegueres mesurava 8,36 m de llarg x 0,50 m d'amplada. Pel que fa a les clavegueres petites, la primera mesurava 2,70 m de llarg x 0,30 m d'amplada i la segona mesura 0,57 m de llarg per 0,20 m d'amplada. Aquestes feines s'havien de realitzar en col·laboració amb l'equip de restauració, ja que el paviment del carrer són les pròpies cobertes de les clavegueres. Tal i com va succeir amb el punt d'actuació 6, aquest punt d'excavació **no** es va realitzar. L'excavació parcial de la claveguera localitzada al carrer de Na Rodés va permetre observar el seu estat de conservació i la seva força estructural, per la qual cosa, en una decisió tècnica, es va decidir no aixecar ni excavar la xarxa de clavegueres del carrer Xucles.

6.2.9 Punt d'actuació núm. 9 .

Localització:

El punt d'actuació núm.9 es localitza a la meitat est del jaciment, exactament en la part central del carrer del Joch de la Pilota.

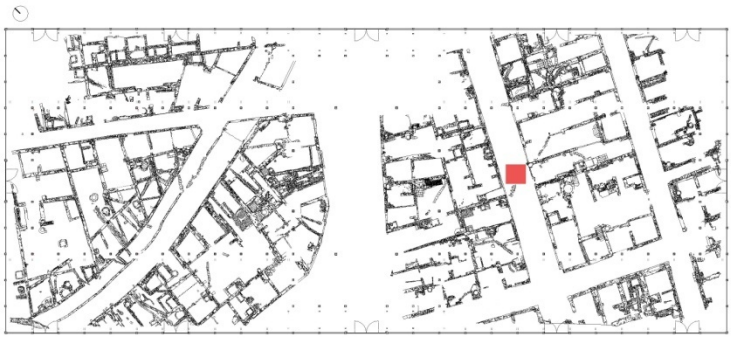

Objectiu:

El carrer del Joch de la Pilota, com a possible punt per on podrien transitar els visitants del futur Centre Cultural, feia necessària la intervenció en diferents punts, a base de sondejos i localització i excavació de clavegueres i fosses sèptiques. A la part central del carrer s'apreciaven dues cobertes de claveguera que confluïen en un mateix punt, motiu pel qual es va decidir fer un sondeig que permetés descobrir la presència o no d'una gran fossa sèptica.

Descripció dels treballs realitzats:

Un cop començades les feines de neteja, es va poder comprovar l'existència d'un retall de planta quadrada, de grans dimensions, 2,56 metres de llarg per 2,38 metres d'amplada, amb una terra solta farcint-lo. En un primer moment es va pensar en la possibilitat que es tractés d'uns dels sondejos efectuats l'any 1994, en el projecte d'estudi de l'adequació del Mercat del Born com a nou centre de la Universitat Pompeu Fabra. Es va consultar la memòria i es va comprovar que es tractava, efectivament, d'un dels sondejos efectuats en aquells moments. Com a la memòria no quedava prou clara l'estratigrafia extreta, es va decidir tornar a excavar el sondeig, per tal d'apreciar la

consistència del terra i la presència d'estructures com ara clavegueres o fosses sèptiques.



Fig.36 Detall de l'aspecte que tenia el sondeig previ a la seva excavació.

A l'estrat que farcia tot el sondeig, identificat com a UE 70007, es van recuperar materials contemporanis, fruit de la intervenció arqueològica de l'any 1994, com ara gorres, plàstics i claus. Un cop estret es van diferenciar dues estructures diferents. D'una banda, es van documentar dues parets d'una fossa sèptica, amb estratigrafia al seu interior. Aquesta fossa tallava una estructura de pedra de difícil interpretació que es recolzava directament en les sorres naturals, per la qual cosa podem interpretar que aquesta estructura feta amb grans pedres irregulars lligades amb morter, UE 70014, es podria datar a finals del segle XIII.

La fossa sèptica presentava dues parets, UE 70010 i 70009, fetes amb pedres i material constructiu lligat amb morter i seguint una orientació nord-sud. En el seu interior es va identificar un únic estrat de farciment, UE 70008, amb materials de finals del segle XVI i principis del segle XVII, entre els que es van recuperar fragments de ceràmica catalana decorada amb reflexes metàl·lics amb el motiu del pinzell pinta. A la paret oest de la fossa es van identificar dos forats de forma quadrada, possiblement relacionats amb alguna estructura de fusta.

Un cop excavat l'interior de la fossa sèptica, es va donar per finalitzada la intervenció en aquest punt. Es va poder comprovar en l'estratigrafia trobada en el tall una potència de més d'un metre i trenta centímetres, sempre amb nivells de terra piconada amb morter. També es va poder comprovar l'absència d'altres retalls o clavegueres inferiors, ja que les úniques clavegueres documentades es localitzaven en els nivells superiors.



Fig.37 Detall del procés d'excavació de l'interior de la fossa sèptica.

La presència d'una fossa sèptica ens obre algunes hipòtesis. Una podria indicar un canvi en el sistema de recollida i tractament d'aigües residuals, ja que la fossa s'amortitza a principis del segle XVII, i les clavegueres que recorren el carrer es van construir a partir d'aquest moment. Però és poc probable perquè a la resta del jaciment la presència de fosses sèptiques fins a principis del segle XVIII és constant, especialment en llocs poc propers al Rec Comtal.

6.2.10 Punt d'actuació núm. 10 .

Localització:

El punt d'actuació núm.10 es localitza a l'extrem est del jaciment, exactament al llarg del carrer del Bonayre.

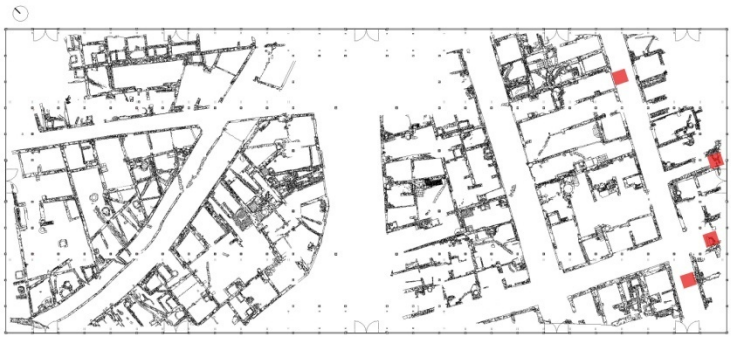

Objectiu:

Com en el cas de la fossa sèptica documentada en el punt d'actuació núm. 7, el possible pas de visitants pel jaciment arqueològic, un cop obert el futur Centre Cultural, va fer necessària l'excavació de tots els punts poc segurs del paviment, com ara les fosses sèptiques. Al carrer Bonayre i en els carrers propers de Xucles i Maia es van localitzar quatre fosses sèptiques. L'objectiu era, doncs, aixecar tots els registres i excavar l'interior, per poder tenir informació sobre l'estat de conservació de les parets de pedra i sobre capacitats i possibles fases històriques de les fosses.

Descripció dels treballs realitzats:

Tal i com s'ha explicat en el punt d'actuació 7, les fosses sèptiques eren la forma més pràctica i barata de recollir les aigües fecals d'una o vàries cases, ja que per un sistema de construcció de pous reforçats amb parets de pedra s'aconseguia separar els residus sòlids dels líquids, que s'acabaven filtrant pel terreny natural, que en el cas de les fosses del carrer Bonayre eren sorres de platja. La construcció d'un sistema de clavegueres és més costós, especialment si el lloc on hi aboquen les restes està allunyat. Les fosses

sèptiques es construeixen normalment a les entrades de les cases, tot i que al jaciment hem documentat un bon nombre a l'interior.

- Punt d'actuació 10a, Fossa localitzada al carrer Bonayre sud.

Aquesta fossa sèptica es documenta en la part sud-est del carrer Bonayre, just a l'entrada de l'hab.13 del sector IV d'excavació. Es tracta d'un retall de forma quadrada fet en el terreny natural i assegurat amb la construcció de murs de maçoneria lligats amb morter de calç. Aquests murs ajuden a falcar les pedres que li fan de registre. El mur límit est de la fossa es recolza en el mur de façana del carrer Bonayre.

La fossa fa 2,12 metres de potència i 1,50 m d'amplada, mentre els murs que la delimiten fan 1,51 metres de llarg per 0,17 m d'amplada. El registre, UE 462, estava fet amb quatre pedres que mesuraven 1,25 m de llargada, 0,33 m d'amplada i 0,10 m de gruix. El mur límit nord es va identificar com a UE 4390, el mur límit sud com a UE 4392, el mur límit est com a UE 4393 i el mur oest com a UE 4391.

Es va documentar una única claveguera, feta per dues parets de pedra, una base i una coberta també de pedra, localitzada en l'angle nord-est de la fossa sèptica.

Un cop aixecat el registre de la fossa sèptica, es va poder comprovar que estava pràcticament buida, amb un desnivell de 1,44 metres. Es va baixar a l'interior i es va excavar un únic estrat de colmatació, UE 4386, un estrat llimós, amb textura solta i color gris, amb restes de monedes, bronzes, vidre, fauna i ceràmica datada a principis del segle XVIII. Aquest estrat cobria el nivell de sorres naturals, parcialment contaminades pel contacte amb el nivell de colmatació. Les sorres naturals ens apareixen a 1,18 msnm.

El fet de trobar la fossa pràcticament buida ens indica un sanejament en els darrers moments de vida del barri, potser sense que els propietaris arribessin a creure en la destrucció del mateix.



Fig.38 Detall de la fossa sèptica del carrer Bonayre sud, abans i després de la intervenció.

- Punt d'actuació 10b, Fossa localitzada al carrer Xucles.

Aquesta fossa es documenta a l'extrem sud-est del carrer Xucles. Es tracta d'un retall de forma quadrada fet en el terreny natural i assegurat amb la construcció de murs de maçoneria lligats amb morter de calç i amb la presència de material de construcció en alguns punts. Aquests murs ajuden a falcar les pedres que li fan de registre, tot i que en aquest cas només es van conservar dues pedres del registre.

La fossa fa 2,14 metres de potència i 1,55 m d'amplada, els murs que la delimiten fan 2,09 metres de llarg per 0,20 m d'amplada (en el mur millor conservat). El registre, UE 470, estava fet amb pedres que mesuraven 1,60 m de llargada, 0,37 m d'amplada i 0,15 m de gruix. El mur límit nord es va identificar com a UE 4384, el mur límit sud com a UE 469, el mur límit est com a UE 4385 i el mur oest com a UE 4383. En totes les parets de la fossa es van

documentar forats de forma quadrada, possiblement relacionats amb la construcció de la fossa o per facilitar l'accés l'interior per sanejar-la. Al contrari que la resta de les fosses excavades, presenta diferents indicis que ens marquen fases anteriors o, com a mínim, una vida útil més llarga, com per exemple l'ús de rajoles en algunes reformes a les parets o una gran pedra, localitzada just per sota del mur límit sud de la fossa, que faria les funcions de falca.

Es van documentar dues clavegueres. La primera era feta amb rajoles, tant en les parets com en la base, i portava aigües residuals des d'una habitació no conservada en el jaciment. La segona claveguera, UE 4407, localitzada en la parets límit est de la fossa, estava feta amb parets d'obra de maçoneria, base de rajola i coberta de pedra. Portava aigües residuals des d'algun punt no concretat de l'est del carrer Xucles. En trobar-se tant a prop dels murs pantalla del Mercat, la claveguera estava molt deteriorada i es conservava de forma parcial. Es van identificar dos estrats de rebliment, UE 4408 i 4416, amb materials poc clars del segle XVII.

La fossa sèptica d'aquest punt d'actuació va ser documentada en la intervenció de l'any 2001, excavant-se de forma parcial l'estrat més modern de colmatació. Quan es portava excavat un metre, es va decidir aturar aquest punt per prioritzar d'altres. En l'actuació de l'any 2005, un cop aixecat el registre de la fossa sèptica, es va prosseguir l'excavació des del punt on s'havia deixat, quatre anys abans. Es va identificar com a UE 4382 un estrat molt contaminat per l'entrada de sediments en els anys que havia estat oberta la fossa i per la presència de restes de bentonita de les pantalles. Un cop extret aquest nivell, es va documentar un altre nivell de colmatació, UE 4387, aquest cop sense contaminacions. Per sota d'aquest estrat va aparèixer el darrer nivell de colmatació, UE 4389, datat a la segona meitat del segle XVII. Aquest estrat cobria el nivell de sorres naturals, que apareixen a 0,83 msnm.



Fig.39 Detall de la fossa sèptica del carrer Xucles, abans i després de la intervenció.

- Punt d'actuació 10c, Fossa localitzada al carrer Maia.

Aquesta fossa sèptica es documenta en la part nord-est del carrer Maia, relacionada amb la recollida d'aigües en l'extrem sud-est de l'hab.7 del sector IV d'excavació. Es tracta d'un retall de forma quadrada fet en el terreny natural i assegurat amb la construcció de murs de maçoneria lligats amb morter de calç. En principi era en aquests murs on es recolzaven les pedres que li fan de registre. Aquestes pedres del registre no es van localitzar, possiblement per l'espoli de les mateixes.

La fossa fa 2,34 metres de potència i 1,29 m d'amplada, mentre els murs que la delimiten fan 2 metres de llarg per 0,23 m d'amplada. El mur límit nord era el propi mur de façana nord del carrer d'en Maia, UE 4122, el mur límit sud es fa identificar com a UE 4419, el mur límit est com a UE 4420 i el mur oest com a UE 4418. No es van documentar clavegueres associades, sinó únicament baixants dels pisos superiors de l'hab.7.

Com que no es va localitzar cap registre, es va anar directament a fer l'excavació dels nivells de colmatació de la fossa, però només es va excavar un únic estrat, UE 4428, un estrat argilós, amb textura solta de color negre, amb

ceràmica datada a principis del segle XVIII. Aquest estrat cobria el nivell de sorres naturals que apareixen a 0,60 msnm.



Fig.40 Detall de la fossa sèptica del carrer Maia, abans i després de la intervenció.

- Punt d'actuació 10d, Fossa localitzada al carrer Bonayre nord.

La fossa sèptica es documenta a la part nord-oest del carrer Bonayre, just a l'entrada de l'hab.9 del sector V d'excavació. Es tracta d'un retall de forma quadrada fet en el terreny natural i assegurat amb la construcció de murs de maçoneria lligats amb morter de calç. Aquests murs ajuden a falcar les pedres que li fan de registre. El mur límit oest de la fossa es recolza en el mur de façana del carrer Bonayre.

La fossa fa 2,27 metres de potència i 1,80 m d'amplada; els murs que la delimiten fan 2,03 metres de llarg per 0,22 m d'amplada. És l'únic cas de totes les fosses excavades en què s'ha localitzat un doble registre de pedres. El registre situat més amunt, UE 463, estava fet amb tres grans pedres que mesuraven 1,49 m de llargada, 0,39 m d'amplada i 0,23 m de gruix, al nord de les pedres es documenta un reompliment de petites pedres i morter, UE 4439, que segurament omplien el forat d'una antiga pedra de registre.



Fig.41 Detall del nivell de pedres i morter que cobria el segon registre de la fossa.

El segon registre, per sota del anterior i de la capa de pedres amb morter, UE 4440, era fins i tot més gran que l'anterior, amb tres grans pedres, que mesuraven 1,71 metres de llarg, 0,50 m d'amplada i 0,28 m de gruix. El mur límit nord es va identificar com a UE 4431, el mur límit sud com a UE 4433, el mur límit est com a UE 4432 i el mur oest com a UE 4434.

Es va documentar una única claveguera, feta per dues parets i una base de rajola, la qual utilitzava el propi marxapeu que donava accés a l'edificació, UE 5673, com a coberta. Es va documentar un únic estrat de rebliment de la claveguera, UE 4421, fet amb terra solta, de color marró fosc, amb fauna, monedes i ceràmica del segle XVIII.

Un cop aixecats els dos registres de la fossa sèptica es va poder comprovar, com en el cas de la fossa situada més al sud, un espai buit de 1,16 metres. Es va baixar a l'interior i es van excavar tres estrats de colmatació, UE 4425, 4429, i 4430, tots ells datats en el segle XVIII. Sumant els tres estrats, dóna una potència de 0,74 m. L'estrat UE 4430, cobria el nivell de sorres naturals, que ens apareixen a 0,28 msnm.



Fig.42 Detall de la fossa sèptica del carrer Bonayre nord, abans i després de la intervenció.

Com explicarem en un apartat posterior, totes aquestes fosses, un cop excavades, documentades i dibuixades, es van confinar, segons les indicacions de l'equip de restauració del Museu d'Història de la Ciutat.

6.2.11 Punt d'actuació núm. 11 .

Localització:

El punt d'actuació núm.11 es localitza a l'extrem est del jaciment, exactament a la part central del carrer d'en Maia.

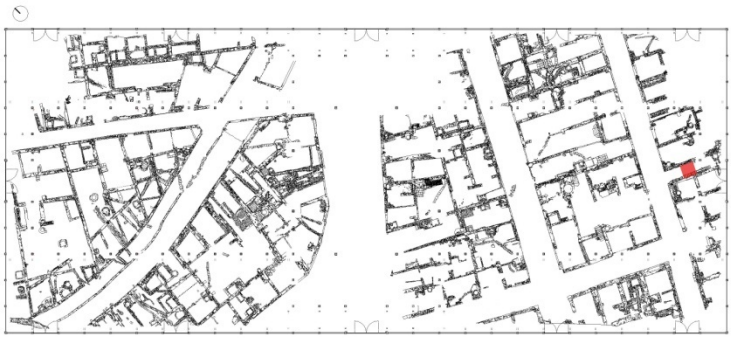

Objectiu:

Com en el cas de les fosses sèptiques, es van dissenyar una sèrie de sondejos en els diferents carrers sense paviment de pedra, per poder valorar la presència o no de forats, esvorancs etc.. que poguessin posar en perill el possible pas de futurs visitants del Centre Cultural, per la trama urbana. Per aquest motiu es van practicar sondejos als carrers Ventres, Joch de la Pilota, Maia i Abella. D'altra banda, la possibilitat d'esgotar l'estratigrafia ens dóna informació sobre l'evolució dels carrers i cronologies d'ús.

Descripció dels treballs realitzats:

Una de les qüestions que més controvèrsia van portar en la redacció de la memòria de la intervenció de l'any 2001 va ser la datació del sector IV d'excavació, que es correspon a les illes de cases documentades de forma parcial a llevant del carrer Bonayre. Es tracta d'illes de cases molt estretes i allargades, amb carrers sense pavimentar i on hom situa el barri portuari de la Ribera. En els diferents punts excavats l'any 2001 (només tres habitacions), es va poder documentar que el nivell de sorres naturals era força alt, i que quan es

feien reformes que afectaven les edificacions, en molts casos es destruïen les evidències físiques de fases d'ocupació anteriors. Per aquest darrer motiu, en els casos que vam poder excavar, no vam poder datar cap punt amb anterioritat al segle XV amb metodologia arqueològica. Això no vol dir que datéssim les estructures en aquest segle, sinó que no hi havia evidències arqueològiques d'una cronologia més antiga. En canvi, sí que hi havia evidències documentals d'un origen de finals del segle XIII per tota aquesta àrea.

Per tant, l'interès de sondejar en aquest punt era encara més gran, per així poder datar les estructures amb evidències arqueològiques.

Es va plantejar un sondeig d'uns 6 m^2 a la part central del carrer, per tal que arribés a les dues façanes del carrer d'en Maia. En primer lloc, es va fer una neteja de tot el carrer i una primera picada que va donar, com era d'esperar, nivells del segle XVIII.



Fig.43 Detall del carrer d'en Maia previ a la seva excavació.

L'excavació del carrer d'en Maia ha donat com a resultat un nombre elevat de nivells de circulació, retalls irregulars i reparacions. També ha permès documentar una claveguera domèstica, oculta sota els nivells de circulació. Però el més important és que ha permès veure l'evolució del carrer des dels

seus orígens, a finals del segle XIII, fins a l'enderroc del segle XVIII. En total hem documentat set fases diferenciades, tot i que, evidentment, hem agrupat diferents seqüències en una mateixa fase.

La més moderna, fase 1, engloba una sèrie de nivells de circulació i reparacions. El nivell de circulació més modern, UE 4327, s'estenia per tota la superfície del carrer i cobria un petit esvoranc reomplert per un abocament de cendres, UE 4333, un estrat amb moltes restes de morter, UE 4335 i una sèrie de pedres irregular col·locades en filera, UE 4334. També cobria un nivell d'ús compacte UE 4337. Tots aquests nivells els hem de situar al llarg del segle XVII.

Per sota d'aquests nivells, fase 2, trobem un estrat de reompliment de textura solta, UE 4336, localitzat a la part nord del sondeig, a tocar del mur i que cobreix l'estrat UE 4342, localitzat per sobre d'una rasa de construcció d'una claveguera domèstica. Aquesta claveguera reomplia una rasa, UE 4344, de 0,50 m d'amplada que tallava tots els nivells anteriors fins a trobar les sorres naturals. La rasa estava reomplerta per una nivell de morter compactat, UE 4346, i els elements propis de la claveguera, és a dir, una base, dues parets i una coberta feta amb rajoles, UE 4345. Aquesta claveguera recollia les aigües d'un baixant a l'interior del mur de façana del carrer d'en Maia, a més de l'aigua que sobreeixia d'un pou localitzat a l'hab.7 del sector IV i la portava fins a la fossa sèptica UE 4264, localitzada al carrer Bonayre. Aquesta claveguera la podem datar a la primera meitat del segle XVII.

La fase 3, és un únic anivellament, força estès per tot el carrer, de 10 centímetres de gruix a la part més alta. Aquest estrat s'interpreta com l'anivellament d'una reforma anterior en la qual és possible que es rebaixessin alguns nivells anteriors, ja que els estrats i nivells de circulació que surten per sota ja es daten en els segles XV i XIV, però cap en el XVI. Per tant, tot i que no ha sortit ceràmica que dati l'estrat UE 4347, podria tractar-se d'un nivell del

segle XVI. Aquest nivell està tallat per la construcció de la claveguera nord del carrer d'en Maia, una claveguera no excavada, que corre en paral·lel al mur de façana sud i que porta les aigües residuals cap una fossa del carrer Bonayre.

La fase 4, està formada per un únic nivell localitzat a la part central del carrer, un possible anivellament documentat a 2,95 msnm. i que s'ha datat a la segona meitat del segle XV, amb la presència de ceràmica blava catalana 'estil de Barcelona', conjuntament amb ceràmica blava valenciana.

La fase 5 correspondria a aquells nivells datats entre la segona meitat del segle XIV i la primera meitat del XV. En total, es tracta de tres nivells de circulació, UE 4339, 4340 i 4348, on es documenten ceràmiques valencianes decorades en blau cobalt. El conjunt dels tres estrats no sumen 7 centímetres de potència.

La fase 6 és en la que s'han documentat més nivells de circulació, anivellaments i reparacions, i correspon als nivells datats en la primera meitat del segle XIV, amb presència única de blanc, verd i morat. L'estrat més alt, UE 4351, es documenta a 2,92 msnm i el més baix UE 4362 a 2,70 msnm. Estem, doncs, davant del paquet cronològic més important del sondeig. Això no vol dir que el trànsit fos més intens en aquest segle, sinó que en els segles posteriors, especialment en els darrers, les reformes del carrer acabaven, moltes vegades amb els indicis de nivells anteriors.

En total hem documentat onze nivells de circulació i un reompliment datats a la primera meitat del segle XIV. Es tracta de nivells molt semblants entre sí, amb ceràmiques esmicolades, petites pedretes i terra barrejada amb morter compactada. Els nivells d'ús documentats són: UE 4351, 4352, 4353, 4354, 4356, 4357, 4358, 4359, 4360, 4361 i 4362; l'anivellament documentat és UE 4355.



Fig.44 Detall dels diferents nivells de circulació datats en la primera meitat del segle XIV.

La fase 7 és la que es correspon a nivells de finals del segle XIII, i ja no hi trobem presència de ceràmica decorada en blanc, verd i morat. Hem documentat dos nivells de circulació, UE 4363 i 4364, i dos anivellaments de terres barrejades amb sorra, UE 4365 i 4366, just per sobre de les sorres naturals de platja. Les sorres naturals apareixen a 2,25 msnm

Aquests nivells i els datats a la primera meitat del segle XIV es lliuren al mur de façana nord del carrer d'en Maia, el que vol dir, ara sí, que arqueològicament podem situar l'inici d'aquestes illes de cases a finals del segle XIII.



Fig.45 Detall del punt final del sondeig efectuat al carrer d'en Maia.

6.2.12 Punt d'actuació núm. 12 .

Localització:

El punt d'actuació núm.12 es localitza a l'extrem nord-est del jaciment, a la totalitat del carrer d'en Abella.

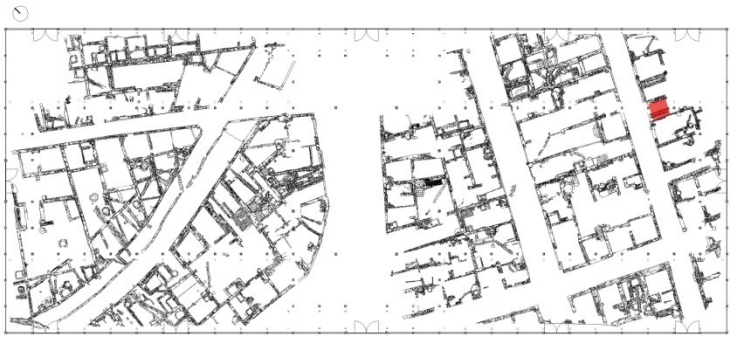

Objectiu:

Es tracta de les mateixes raons que van portar a fer sondejos en els diferents carrers de la trama urbana del Born, és a dir garantir la seguretat dels visitants del futur Centre Cultural, comprovant la presència de possibles forats, esvorancs o fosses que en un nivell superficial no s'havien detectat. D'una altra banda, hi havia l'interès científic de veure l'evolució històrica del carrer, especialment dels seus orígens.

Malauradament, la construcció d'unes instal·lacions de l'antic Mercat del Born van destruir el 75% del carrer. Per aquest motiu, i donat que les dimensions del carrer eren petites, es va decidir excavar-lo totalment, la qual cosa es traduïa en l'excavació de 13,56 m^2.

Durant l'excavació de l'any 2001 es van extreure diferents nivells d'ús del carrer, però la prioritat d'altres punts d'actuació va impedir la continuació de l'excavació. Els nivells extrets eren els més moderns i datats sempre en el segle XVIII.

Descripció dels treballs realitzats:

Com ja hem explicat en el punt d'actuació núm.11, la importància d'esgotar les estratigrafies dels carrers de terra piconada localitzats en l'extrem est del jaciment era un objectiu bàsic, en la intervenció de l'any 2001 en els diferents punts excavats del sector IV d'excavació, no es van documentar evidències anteriors al segle XV, mentre que la documentació històrica senyala l'origen de les cases en el segle XIV.

El primer que es va fer en el punt d'actuació va ser una neteja i sanejament de la zona, ja que l'angle nord-est del Mercat, on es van construir els serveis, es va utilitzar com a zona d'acopi de terres i aquestes havien envaït la part est del carrer. Es va netejar tot i es va començar a excavar un nivell de circulació, UE 4328, datat genèricament en el segle XVII, que s'estenia per tot el carrer. Aquest nivell es documenta a 2,75 msnm. L'estrat es lliurava al mur de façana sud del carrer, UE 419, i a una estructura construïda en paral·lel al mur de façana nord, UE 4012, que es va interpretar com un reforç estructural del mur.



Fig.46 Detall del carrer d'en Abella previ a la seva excavació.

Aquest nivell de circulació cobria diferents estructures, com per exemple la rasa i l'estrat de farciment d'una claveguera que recorria d'oest a est el carrer d'en Abella. La rasa, UE 4329, mesurava 4,25 metres de llarg, un metre

d'amplada i 0,38 m de potència, estava farcida per una claveguera construïda amb pedra, UE 4381, i un únic estrat de farciment de la rasa, UE 4330. El fet més curiós és que no es va documentar cap connexió amb cap de les fosses sèptiques del carrer Bonayre, sinó que neix en l'accés al carrer i continua fins un punt indeterminat de l'est del carrer. Es tracta d'una claveguera de mida petita, que recolliria les aigües residuals de les edificacions situades a la part sud del carrer d'en Abella. Per indicacions tècniques no es va procedir al desmuntatge de la coberta i, per tant, no es va poder excavar ni obtenir una datació del darrer moment d'ús de la mateixa. L'únic estrat de farciment de la rasa, UE 4330, no va donar materials, però per l'alçada a la que va sortir i per comparació tipològica amb altres exemples del mateix jaciment, amb tota seguretat es va construir a la primera meitat del segle XVII. En l'extrem oest de la rasa es van documentar tres anivellaments, UE 4370, 4371 i 4372, que no van donar materials, però que es relacionen amb la construcció de la claveguera.

Un altre fet que es va produir conjuntament amb la construcció de la claveguera va ser una reforma del mur de façana sud del carrer d'en Abella, ja que s'ha documentat una petita rasa que circula en paral·lel a la façana. Aquesta petita rasa, UE 4368, talla tota l'estratigrafia associada a cronologies de primera meitat del XIV, però ens falta informació per a poder datar la reforma i és poc probable que sigui la rasa constructiva del mur de façana, ja que aleshores estaríem datant la construcció de la casa, com a mínim, a partir de la segona meitat del segle XIV.

Pel que fa als nivells tallats per la rasa constructiva de la claveguera, no ajuden gaire a aclarir la datació, ja que tallen un paviment de rajoles, UE 4331, documentat a la part sud-est del carrer i un nivell de circulació UE 4332 general de tot el carrer, però datat en el segle XIV.

El fet de trobar un paviment de rajoles en un punt del carrer no ens ha de fer pensar en un ús general d'aquest tipus de pavimentació en tot el carrer, ja que el trànsit de persones i animals d'una via urbana, encara que sigui una via auxiliar com el carrer d'en Abella, farien del tot inviable els paviments amb aquest tipus de material, ja que s'hauria d'invertir massa diners en el seu manteniment. Per tant, la presència d'un grup de rajoles just en l'accés a una de les edificacions de la part sud del carrer ens informa d'una petita protecció contra el fang del carrer, abans d'entrar a la casa.

L'excavació del carrer d'en Abella, ens mostra un cop més que les diferents reformes d'un carrer de terra picona amb morter perjudiquen habitualment la conservació dels nivells anteriors, ja que és molt estrany que tant en el cas del carrer Maia com el del carrer Abella, els nivells de circulació més nombrosos siguin els datats a la primera meitat del segle XIV. Si resumim els nivells estrets fins ara, només trobem un estrat datat en època moderna, una rasa constructiva i un petit paviment de rajoles; a partir d'aquest punt, i fins els nivells de sorres naturals, només es van documentar estrats i nivells de circulació datats a la primera meitat del segle XIV.

En total, hem identificat 8 nivells de circulació datats entre finals del segle XIII i primera meitat del XIV. Tot fa pensar que en un moment no concretat en època moderna es va fer una reforma important del carrer, rebaixant tots els nivells fins assolir un nivell de circulació semblant al paviment de pedra que cobreix el carrer Bonayre.



Fig.47 Detall dels nivells de circulació datats en la primera meitat del segle XIV.

En la majoria dels casos es tracta de nivells força generals, amb algunes reparacions, fets amb terra piconada i morter de color rosat. Entre els elements que ens permeten datar els nivells, sempre es documenta ceràmica decorada en blanc, verd i morat sense la presència de ceràmica valenciana decorada en blau de cobalt. Els colors dels nivells de circulació varien entre el marró clar i el gris. El nivell més alt en el que es documenta un estrat datat a la primera meitat del segle XIV és a 2,58 msnm i el nivell més baix es documenta a 2,31 msnm.

En total, hi havia 0,37 m de potència i vuit nivells de circulació diferents, en els més baixos dels quals fins i tot no es documenten ceràmiques de verd i morat. Els nivells de circulació identificats en el carrer i datats en aquest moment són: UE 4332, 4373, 4374, 4375, 4376, 4377, 4378 i 4379. Aquest darrer estrat cobreix el nivell de sorres naturals, documentades a 2,20 msnm.

L'excavació completa del carrer d'en Abella ha permès documentar la presència d'una claveguera de pedra, de la qual en desconeixíem l'existència, i s'ha pogut constatar arqueològicament, un cop més, l'origen de finals del segle XIII per aquesta part del barri de la Ribera.



Fig.48 Detall del punt d'actuació 12 un cop finalitzada l'excavació

6.2.13 Punt d'actuació núm. 13 .

Localització:

El punt d'actuació núm.13 es localitza a la part central sud del jaciment. En total, es tracta de 207 m^2 situats a l'extrem sud del carrer Qui va del Born al pla d'en Llull.

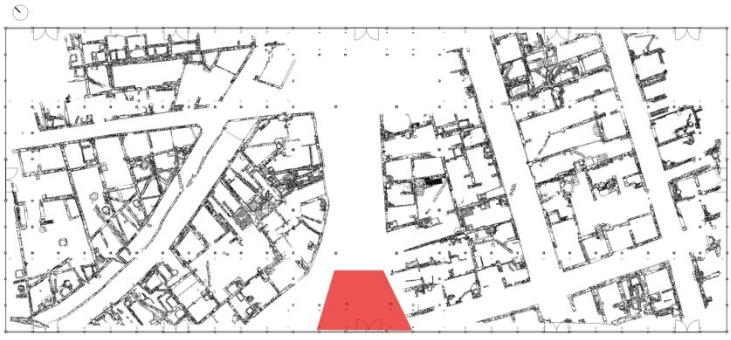

Objectiu:

El primer objectiu era extreure les terres que cobrien la part sud del carrer Qui va del Born i part del carrer Gensana. En aquesta zona es va deixar una rampa, feta amb el mateix nivell de runa de l'enderroc del barri de la Ribera, per facilitar l'accés a l'interior del jaciment. Dins de les feines de construcció del nou Centre Cultural, es va plantejar l'excavació de tots aquells punts, especialment en les vies urbanes, de tots aquells nivells que facilitessin les feines de museïtzació del jaciment.

De la mateixa manera que es va fer en la intervenció de l'any 2001, aquesta runa s'havia d'extreure amb l'ajuda de maquinària, especialment d'una retroexcavadora, que havia d'actuar principalment des de fora del Mercat. Amb l'extracció de la rampa sud, es pretenia alliberar tot el paviment sud del carrer, descobrir noves fosses sèptiques, clavegueres i també poder veure tota la façana est del carrer, tapada per la runa.

Finalment, un altre objectiu era comprovar l'existència o no de l'extrem nord d'una nova illa de cases entre els carrers de Gensana i del carrer Qui va del Born al pla d'en Llull.

Descripció dels treballs realitzats:

A continuació es descriuran les feines relacionades amb l'extracció de la runa localitzada al sud del carrer Qui va del Born al pla d'en Llull, així com dels punts d'excavació efectuats com a conseqüència d'aquesta extracció de runa. Aquests punts, cinc en total, són petites actuacions realitzades en el propi paviment del carrer i especialment a l'interior de les cases que tenien l'accés al sud del carrer.

Les feines d'extracció amb màquina dels nivells de runa de la rampa d'accés al jaciment es van desenvolupar en set dies, entre el 20 i el 27 de setembre del 2005. En un primer moment es va anar extraient la runa amb una

màquina retroexcavadora, que a mida que es reduïen les dimensions de la rampa, cada vegada li costava més realitzar les maniobres de rebaix. No es va fer zona d'acopi, ja que carregava ella mateixa els camions.



Fig.49 Detall de les feines de rebaix de la rampa sud.

A part de la màquina hi va participar un equip de 6 auxiliars d'arqueologia que anaven apropant les restes de runa a les que no arribava la màquina i, al mateix temps, s'anava mullant la pròpia runa per evitar una pols excessiva que afectés als treballadors i les restes.

Quan la màquina retroexcavadora ja no tenia mobilitat, es va col·locar a l'exterior del Mercat i es va fer baixar amb una grua, una màquina més petita, tipus 'bob-cat', que sense tocar mai els paviments del jaciment anava apropant les terres fins al mur del Mercat, des on la màquina retroexcavadora amb braç telescòpic recollia i carregava els camions. Finalment, quan la rampa era tant petita que impedia la maniobrabilitat de la 'bob-cat', es va tornar a treure del jaciment la màquina amb una grua, i les feines d'excavació de les restes de la rampa es van fer de forma manual, carregant directament a la pala de la màquina.

Un cop extreta tota la runa, es van poder documentar diferents aspectes. El més important era l'excel·lent estat de conservació del paviment del tram

sud del carrer Qui va del Born al pla d'en Llull i del paviment del carrer Gensana. Es va confirmar la no presència de l'extrem nord de l'illa de cases localitzada entre aquests dos carrers, però per la disposició dels paviments, i les planimetries de la intervenció arqueològica de l'any 1991, tot sembla indicar que no es va descobrir aquesta illa de cases per uns pocs metres. El que sí es va descobrir, és una claveguera de mida mitjana, que connectava les aigües residuals de les cases situades a la part sud del carrer Qui va del Born amb la gran claveguera, coneguda com a Merdançar.

Un altre aspecte interessant va ser descobrir el tram sud del mur de façana del carrer Qui va del Born, així com la cantonada entre aquest carrer i el carrer Xucles.



Fig.50 Detall del paviment de pedra localitzat a la part sud del carrer Qui va del Born.

En la part sud-est del paviment del carrer es van localitzar dues noves rodes de molí de pedra integrades en el propi paviment. Hem de recordar que en la intervenció de l'any 2001 ja se n'havia documentat una altre, just al costat de les localitzades en aquesta fase. Les pedres de molí, de grans dimensions, reaprofitades com a paviment, es van documentar com a UE 30890 i UE 30889. A la part on es troben els carrers Xucles i Qui va del Born es va documentar una empremta d'una altra roda de molí, possiblement espoliada.

- Punt d'actuació 13a. Intervenció a la part oest de l'hab.8 del sector VII.

Aprofitant l'extracció de la runa que cobria la part oest de les cases que tenien l'accés de del carrer Qui va del Born, es va decidir fer petites intervencions en punts que poguessin presentar algun interès, per tal de conèixer amb més profunditat aquest sector. Un d'aquests casos és la casa identificada en la intervenció de l'any 2001 com a hab.8. En cap moment es va plantejar la possibilitat d'esgotar l'estratigrafia de les cases, sinó que es buscaven possibles esvorancs, clavegueres o fosses que poguessin posar en perill els peus de la plataforma que s'havia de construir un cop finalitzada l'excavació.

El fet més destacat d'aquest punt d'actuació va ser la documentació del mur de façana del carrer Qui va del Born, o millor dit de les restes del que quedava del mur, ja que no es va identificar el marxapeu d'accés ni la façana del carrer. El cert és que es trobava en un estat força precari i, a més a més, just per sobre tenia un dels pilars del Mercat. També es va poder documentar la cantonada dels carrers Xucles i Qui va del Born.

Un cop extreta la runa que cobria la part sud de l'habitació, es va poder comprovar la presència del darrer paviment de rajola de l'edificació, UE 70378, que només es conservava en l'extrem nord-oest de l'habitació i també es va poder identificar el seu nivell de preparació, UE 70379. El fet que va provocar la necessitat d'excavar aquest punt va ser la documentació d'un retall de planta quadrada, UE 70383, just per sota del nivell de preparació del darrer paviment. Aquest retall va fer pensar en la possibilitat que es tractés d'una fossa sèptica i, per tal de conèixer l'estat de conservació, es va procedir al rebaix dels estrats que farcien el retall. Quan es portaven excavats dos estrats de farciment, UE 70377 i 70380, es va comprovar que no es tractava de cap fossa sèptica, sinó d'una reparació realitzada en un paviment anterior, UE 70384. Per tant, es va decidir no continuar excavant aquest punt. En un futur, seria interessant

esgotar l'estratigrafia d'alguna d'aquestes habitacions, ja que les cases esgotades en el sector VII d'excavació es localitzen en la part nord-est.

- Punt d'actuació 13b. Intervenció en la part oest de l'hab.20 del sector VII.

Tal i com hem descrit en el punt anterior, aprofitant l'extracció de la runa que cobria la part oest de l'hab. 20 del sector VII, es va decidir fer una sèrie de comprovacions. Un cop realitzada la neteja de l'accés a la casa, es van poder veure diferents retalls, que es va decidir excavar per esbrinar si es podia tractar de clavegueres o esvoranc omplerts amb runa. Prèviament es van documentar tots aquells elements que, pel fet d'haver estat coberts per la runa, no es van poder descriure en la memòria de l'any 2001.

Com en l'anterior cas, el més important va ser la documentació del mur de façana del carrer Qui va del Born. En aquest cas, sí es va documentar el marxapeu, UE 70388, d'accés a la planta baixa de la casa, el qual tenia una sèrie de marques al llarg de la seva superfície. Es tracta d'incisions a la pedra en forma de línies paral·leles, força fondes i que tenen una direcció est-oest en uns casos i, en d'altres, una direcció nord-sud i seccionen les anteriors.

És l'únic exemple d'un cas com aquest en tot el jaciment i, més que un motiu decoratiu, podrien estar relacionades amb l'ofici que es practiqués en la planta baixa de la casa. Tot far pensar que es tracta de calderers, que treballaven el coure, picant amb el seus martells per donar forma a les peces, i aquesta percussió constant, podria haver fet, que amb la reiteració de cops, el suport on es col·locava la peça anés desgastant la pedra on es falcava.



Fig.51 Detall de les marques localitzades al marxapeu d'accés a la casa.

A part del marxapeu, es van localitzar els dos brancals de la porta, identificats com a UE 70390 i UE 70391, l'estat de conservació dels quals era força dolent. Al brancal situat més al nord fins i tot se li havia fet un reforç amb pedres irregulars lligades amb morter, UE 70392. Aquesta estructura es recolzava a sobre de la coberta de pedra, UE 70393, d'una claveguera domèstica, que portava aigües residuals de l'interior de la casa a una fossa sèptica del carrer Qui va del Born. Del darrer moment d'ús de la casa es van identificar dos paviments de rajola amb els seus respectius nivells de preparació. El paviment UE 70394 es localitza de forma parcial a la part central de l'habitació, es documenta a una alçada de 2,73 msnm i només se'n conserven quatre rajoles quadrades. El segon paviment, UE 70395, es conserva també molt malmès en la part sud-oest de l'habitació, i es tracta d'un paviment de rajoles de 0,30 per 0,15 m col·locades en escaleta. El fet que els paviment documentats estiguin tant deteriorats, respon a l'ús que tindria la planta baixa com a taller d'artesans.

L'objectiu d'excavar aquesta part de l'edificació, era conèixer a què responien una sèrie de retalls irregulars documentats en diferents punts de la meitat oest de l'hab.20, per temes de seguretat relacionats amb la construcció d'una plataforma en tota la superfície del Mercat, la qual comportava la col·locació de peus per suportar el pes de l'estructura. Per aquest motiu es va

fer necessari comprovar qualsevol indici de forat, esvoranc o fossa sèptica. El primer que es va fer va ser delimitar cadascun dels retalls, identificant-ne tres de diferents. El primer, UE 70400, era de planta rectangular, localitzat en l'accés a l'edificació, de 2,33 metres de llarg i una amplada aproximada de 0,95 m. Un cop excavat el seu interior, es van documentar dos nivells de farciment, UE 70387 i 70396, tots dos datats en el segle XVIII. Relacionat amb aquest primer retall, es va documentar un segon retall, de planta circular, que talla el primer, en el seu interior es van identificar dos estrats de farciment, UE 70402 i 70403, que no van donar materials ceràmics. Finalment, es va documentar un tercer retall, UE 70408, de planta rectangular amb els extrems arrodonits, en paral·lel al mur que limitava l'habitació pel nord. Aquest tercer retall mesurava 1,80 m de llarg per 0,90 m d'amplada. En el seu interior es van documentar dos estrats de farciment, UE 70406 i UE 70407, que només van donar com a material un fragment ceràmic de blava catalana.

El fet de no trobar paviments ni nivells de circulació, sinó directament els estrats de reompliment de tres retalls, ens porta a pensar que abans del procés d'enderroc del barri, hi hagués un artesà a la planta baixa de la casa que fes servir alguna mena de màquines o instruments que necessitessin estar falcats al terra, i que se les endugués amb ell a un altre lloc. Aquests retalls serien, aleshores, el resultat de l'espoliació o trasllat d'aquestes màquines. L'excavació dels retalls va facilitar la comprovació de la no existència d'esvorancs o forats en aquest punt i, per tant, no es va continuar l'excavació d'aquesta habitació. En un futur, pot ser interessant conèixer els orígens d'aquesta part de l'illa de cases identificada com a sector VII.



Fig.52 Detall de l'hab.20 del sector VII un cop finalitzada la intervenció.

- Punt d'actuació 13c. Intervenció en la part oest de l'hab.19 del sector VII.

Tal i com succeïa amb els punts 13a i 13b, aprofitant l'extracció de la runa que cobria la part oest de l'habitació del sector VII, es va procedir a la neteja de l'accés a la casa, documentant-se el mur de façana del carrer Qui va del Born. Un cop extret un nivell superficial, es va observar la presència d'un retall en la part sud de l'habitació. Es va procedir a la seva excavació, per verificar l'existència o no d'una fossa sèptica.

L'excavació de tres nivells de farciment, UE 70415, 70416 i 70421, datats en els segles XVII i XVIII van fer replantejar l'excavació d'aquest punt, ja que es va comprovar que es tractava de nivells de reompliment d'una reparació d'un paviment anterior, descartant la presència d'esvorancs o fosses sèptiques.

- Punt d'actuació 13d. Intervenció en una claveguera al SW del carrer Qui va del Born.

Un cop extret el nivell de runa que cobria la part sud del carrer Qui va del Born, just en el punt on es troba amb el carrer Gensana, es va apreciar una franja d'un metre d'amplada i tres metres de llargada sense pavimentar. En l'extrem nord de la franja s'apreciaven fins a cinc pedres que formen el que sembla la coberta UE 3879 d'una claveguera, la qual es va identificar en l'excavació efectuada l'any 1991 i connectava les aigües residuals de les cases de ponent del carrer amb la gran claveguera coneguda popularment com a Merdançar. Justament les pedres conservades corresponen al punt on s'uneix amb la gran claveguera.

Tot fa pensar que en el moment d'enderroc d'aquesta part del barri de la Ribera, es va espoliar un tram de tres metres de pedres de la coberta de la claveguera. Aquestes pedres es podien reutilitzar per futures clavegueres o per reparacions d'altres ja existents. Per sobre dels nivells de colmatació, es va documentar un estrat, que es va formar just en el moment de l'espoli, UE 30877, amb materials del segle XVIII.

Es van identificar tres nivells de colmatació de la claveguera, UE 30878, 30882, 30883, 30884, 30885 i 30886, tots datats en el segle XVIII, el qual cosa permet dir que va estar en ús fins als últims moments del barri.

La claveguera estava formada per dos murs de maçoneria amb tres fileres de carreus lligats amb morter, amb una alçada de 0.50 m, es van documentar com a UE 30881 pel mur oest i UE 30880 pel mur est. La base era de rajoles, UE 30887, i tenia un desnivell d'uns déu centímetres entre la part més alta i la més baixa.

Per motius de seguretat i per espai, no es va poder continuar l'excavació per sota de la coberta i per tant no es va poder documentar el punt on s'unia amb la claveguera del Merdançar.



Fig.53 Detall de la claveguera localitzada al SW del carrer Qui va del Born abans i després de la intervenció arqueològica.

6.2.14 Punt d'actuació núm.14 .

Localització:

El punt d'actuació núm.14 es localitza en la part central nord del jaciment. En total 424 m2 al nord del carrer Qui va del Born al pla d'en Llull.



Objectiu:

Extreure les terres que cobrien la part nord del carrer Qui va del Born i del sector VII d'excavació. En aquesta zona es va deixar una zona de reserva arqueològica amb els nivells de l'enderroc del barri de la Ribera. El motiu principal de deixar-la, va ser la presència d'una Estació Transformadora de FECSA-ENDESA, que encara estava en servei quan es van desenvolupar les feines de construcció de les pantalles, de la futura biblioteca provincial a l'interior del Mercat del Born. Per tant, es va decidir deixar un perímetre al voltant de la E.T., el suficientment ampli com per a que pogués circular pel damunt les màquines pantalladores i de micropilotatge, un cop s'hagués desmuntat l'Estació.

Dels 424 m2 no excavats, 51 estaven ocupats per l'Estació, la resta estava cobrint, una part important del nord del carrer Qui va del Born, i diferents cases localitzades al nord del sector VII. En la intervenció de l'any 2001, algunes d'aquestes cases es van documentar de forma parcial, en la intervenció que estem descrivint es va finalitzar la documentació de totes.

Es va seguir el mateix criteri tècnic que en la intervenció de l'any 2001, és a dir, fer servir mitjans mecànics en el procés d'extracció de runa fins arribar a les estructures, així com, no aixecar cap paviment, per tal de tenir un mateix discurs museogràfic i tenir una reserva arqueològica al subsòl que permeti, en un futur seguir excavant com a 'jaciment viu'.



Fig.54 Detall del punt d'actuació arqueològic núm.14

Descripció dels treballs realitzats:

Un cop finalitzades les feines de construcció dels murs pantalla i de micropilotatge de tres pilars de la part no excavada, es va procedir al rebaix de la runa que cobria les restes, aquesta feina es va desenvolupar amb una màquina giratòria petita, les feines van ser realitzades per l'empresa Fomento de Construcciones y Contratas, que a més de la maquinària va posar també dos auxiliars d'arqueologia. Les feines es van realitzar en 10 dies, entre el 20 de juny i el 1 de juliol del 2005,

Es va començar per les habitacions situades més a l'oest i per la part nord-est del carrer Qui va del Born, enretirant, poc a poc la runa. A l'interior de les habitacions, l'última capa de runa es feia a ma, amb un equip de reforç d'auxiliars de l'empresa CODEX, Arqueologia i Patrimoni. Una a una es van anar quedant lliures de runa les diferents habitacions del sector VII, començant per la part que quedava de l'hab.10, seguit del 75% de l'hab.1, la totalitat de

l'hab.30, un espai que explicarem posteriorment, que es localitza en la part nord de l'hab.1. També es va alliberar la meitat de l'hab.2, quedant així completat totes les habitacions que tenien l'accés des del carrer del Joch de la Pilota.

Posteriorment, es va anar traient la runa de les habitacions que tenien l'accés des del carrer Qui va del Born al pla d'en Llull, aplicant el mateix esquema que amb les anteriors, és a dir, traient els nivells amb la màquina giratòria petita i els últims nivells a ma. La primera habitació neta de runa va ser l'hab.27, que en la intervenció de l'any 2001 s'havia esgotat l'estratigrafia de la meitat de l'habitació. Finalment es van descobrir dues habitacions més, identificades com a hab.28 i hab.29, dues habitacions, que en una fase anterior havien format part d'un mateix espai.



Fig.55 Detall del procés de neteja manual del últims nivells de runa que cobrien les estructures.

Una característica comuna de totes les habitacions i cases descobertes en aquesta segona fase d'excavacions, és la presència de paviments de rajola en totes elles, seguint el criteri tècnic del Servei d'Arqueologia del Museu d'Història de la Ciutat i de l'arqueòleg territorial de la Generalitat, es va decidir aturar l'excavació en aquells punts on es localitzessin paviments, com va ser el cas de les set habitacions afectades, per tant l'excavació es va limitar a l'extracció d'algun estrat per sobre de paviment, l'interior d'algun pou o d'alguna

fossa sèptica que va aparèixer sense registre. El que es va fer va ser documentar tots els elements que composaven les habitacions, donant UE i descrivint, aquests elements amb el seu context. També es va intentar fer una petita seqüència, de diferents fases històriques de les habitacions, en base a proves de relació física, com ara tapiats, o recreixement d'estructures.

L'extracció de runa va continuar al llarg del carrer Qui va del Born, apreciant-se la continuïtat del paviment de pedra en la pràctica totalitat de la zona excavada, amb la excepció de l'extrem oest, on es documenten nivells de terra piconada amb morter, i en l'extrem nord, on apareix una franja àmplia amb un estrat de farciment de color marró fosc, que es va relacionar amb el desviament del Rec Comtal. Durant tot el procés d'excavació de la runa es van recuperar diferents elements mobles, com ara dues làpides de pedra amb dos escuts gravats en cadascuna, un de la família Montcada i l'altre d'una família de la qual es desconeix l'origen.



Fig. 56 Detall del descobriment d'una de les làpides.

Un altre element particular va ser la troballa d'una reixa de ferro sencera entre la runa, és l'única reixa documentada al jaciment, ja sigui en el procés d'excavació, en el control de l'extracció de runa o documentada *in situ* al jaciment.

Amb l'excavació de la rampa sud i de la zona amb runa situada al nord del jaciment es va poder documentar en la seva totalitat el carrer Qui va del Born al Pla d'en Llull, en total, 51 metres de llarg, un dels carrers més importants de la ciutat de Barcelona al llarg de l'època Moderna.

- Punt d'actuació 14a. Intervenció en l'Hab 10 del sector VII.

L'habitació 10 del sector VII, es localitza en l'extrem nord-est del carrer i es troba profundament afectada per la construcció de l'Estació Transformadora i els murs pantalla, de fet només es conserven, 8.21m2. Els límits de l'hab.10 són: pel sud els murs UE 7681, 7682 i l'envà UE 7683, que el separen de l'hab.1, pel nord l'envà UE 70268, que formaria part de la mateixa casa, però diferenciant dues parts, només s'ha conservat un tram de 0.30 m de llarg i 0.40 m d'alçada; per l'oest no hem trobat el límit perquè el va destruir la Estació Transformadora, per l'est limita amb el carrer del Joch de la Pilota, per mitjà del mur de façana UE 70266. Un cop extret el nivell de runa, va aparèixer un paviment de rajoles, UE 7684, disposades en escaleta, el que va impedir l'excavació dels nivells anteriors. La casa identificada com a hab.10, d'haver-se conservat sencera, seria una casa amb façana al carrer del Joch de la Pilota i d'en Micó.



Fig.57 Vista general de l'hab.10 del sector VII.

- Punt d'actuació 14b. Habitació 1 del sector VII.

L'habitació 1 del sector VII, es localitza en la part nord-est del sector VII. Va ser documentada parcialment en la intervenció de l'any 2001, (només l'accés). Es tracta d'una habitació de planta rectangular, de 32.38 m2, amb un únic accés des del carrer del Joch de la Pilota.

Limita pel nord amb dues edificacions, documentades com a hab.10 i hab.30. L'hab 10, anteriorment descrita, es separa de la meitat est de l'edificació, per mitjà del mur UE 7681, l'envà UE 7683 i un basament de columna UE 7682. L'hab.30, es situa en la part nord-oest de l'hab.1, separada per mitjà dels murs UE 70242 i 70243. Pel sud limita amb l'hab.2, per mitjà del mur UE 7670. Limita per l'oest amb l'hab.29 per mitjà del mur UE 70230. Finalment, limita per l'est amb el carrer del Joch de la Pilota, per mitjà del mur de façana UE 784, en aquest mur es va documentar, l'únic accés a l'edificació, amb el marxapeu UE 7677 i un petit paviment de pedra associat. En la meitat sud del mur de façana es va identificar les restes d'una finestra amb reixa de ferro, UE 7673.

A l'interior de la casa es va documentar un paviment de rajola, UE 7678, col·locat en escaleta, que es va respectar, per tant no es van realitzar cap excavació dels nivells d'ocupació anteriors a la construcció del paviment de rajola. Tot i no tenir informació sobre nivells d'ocupació anteriors, es van poder aclarir diferents fases, per mitjà de les relacions de les diferents estructures que integraven la casa, com per exemple, la presència en la part nord-est de la casa, d'un basament de columna, UE 7682, integrat dins del mur que limita les habitacions 10 i 1, que té unes semblances amb altres estructures semblants, sempre datades en les primeres fases d'ocupació de les cases a finals del segle XIII i primera meitat del segle XIV. L'excavació de diferents habitacions en tot el jaciment del Born, va permetre establir un paràmetre constructiu, en el qual predominaven les grans construccions, casalots amb diferents habitacions

delimitades per arcades, amb el pas del temps, especialment en la segona meitat del segle XVI i principis del XVII, es va produir una gran compartimentació de l'espai, es van tapiar arcades, construir envans i de les antigues cases d'amplis espais es va passar a habitatges més petits, de només planta baixa més u o simplement planta baixa. Podem pensar, que la presència d'un basament de columna integrat dins del mur que separa dues construccions diferents pot ser un d'aquests casos de compartimentació de l'espai. Aquest fet quedaria ratificat amb la presència d'un envà, construït amb rajoles i que separa les habitacions 10 i 1.

Pel que fa a la separació de les habitacions 30 i 1, estem davant d'un cas semblant, però en una fase més moderna, efectivament, en l'altre cas s'havia construït un envà amb rajola, en el de l'hab.30 sembla una separació molt més feble, com improvisada per les circumstàncies, ja que es tracta d'una filera de rajoles col·locades per impedir el pas en un tram d'escales localitzades en la part nord-oest de l'habitació. És possible que aquesta construcció efímera fos de l'última fase de vida de l'habitatge.

L'habitació 1, en els últims anys de vida abans de l'enderroc, ens l'hem d'imaginar com un espai de 40 m2, amb una única entrada des del carrer, i una finestra de reixa a la planta baixa. No era un espai per viure, si no per treballar, ja que no s'han trobat restes de cap cuina, ni lloc per rentar etc. El que sí s'ha trobat és una construcció de 8.20 m de llarg, 0.44 m d'amplada i 1.5 metres d'alçada que es recolza en el mur UE 7670, el límit amb l'hab. 2. Com en d'altres exemples documentats en el jaciment, aquesta construcció, UE 7676 i 70245 (s'ha conservat en dos trams), està feta de pedres irregulars i coronada per una superfície amb rajoles i fa una mica de paràbola per a que puguis col·locar els peus un cop et situes al davant. S'ha interpretat com una zona de treball, un lloc on manipular objectes, una superfície plana on dipositar coses i treballar manufactures, un taulell, una banqueta. Aquesta construcció és posterior a la construcció del darrer paviment, ja que es col·loca a sobre.

Un altre element d'aquesta darrera fase de la casa és, un cop es tapia l'accés a l'hab.30, per mitjà de la construcció de rajoles UE 70240, és la construcció d'un tram d'escales, de només tres graons, UE 70235, que connecta amb unes altres escales, UE 70232, que anirien a les plantes superiors de la casa. El conjunt sembla una reforma destinada a aïllar aquest espai de la resta de la planta baixa, però no dels pisos superiors, per tal de destinar el seu ús a taller.

En una fase anterior, de la qual no tenim gaire informació sabem, que l'hab.1 formava part d'un conjunt d'habitacions més gran que s'estenia pel nord, conjuntament amb l'hab.10 i l'hab.30, a més a mes connectava amb les habitacions superiors amb, com a mínim, dos trams d'escales, les situades més a l'est, UE 70232, que es mantenen fins al moment de l'enderroc, i les situades en la part oest, UE 70238, un tram d'escales rectes, que un cop es separen les habitacions 1 i 30 queden amortitzades. Una de les característiques pròpies de l'hab1 és la presència d'una fossa sèptica en la part nord-oest de la planta baixa de la casa, es tracta d'una fossa de planta quadrada, que aprofita el mur límit oest de la casa i el mur de la caixa d'escala UE 70238, com a mur de la fossa i així només es construeixen dos murs, 70220 i 70221, ambdós de rajola, per limitar la fossa pel sud i per l'est, la base, UE 70222, també estava feta amb rajoles.

Aquesta fossa sèptica d'ús domèstic mesurava 1.31 me tres de llarg, 1.18 m d'amplada i 1 metre de potència, tots els residus li arribaven des dels pisos superiors per mitjà de baixants ceràmics, UE 70228. S'han documentat tres nivells de colmatació de la fossa, UE 70216, 70218 i 70219, tots tres datats en el segle XVIII, en un d'aquests nivells es van documentar dues ampolles de vidre senceres.



Fig.58 Detall de la fossa sèptica de l'hab.1

En els darrers anys de l'habitació es va produir un deteriorament de l'espai, un cert abandonament, com a mínim de l'ús com a taller, per sobre del paviment de rajola es van documentar abocaments de terra, UE 70250, o de morter, UE 70252, però el cas més curiós i maldestre és la reforma que va patir la fossa sèptica, on es lleven les pedres del registre, només es deixen les dos situades més a l'oest i es col·loquen de forma vertical a sobre de les pedres no extretes, envoltant un baixant. Desconeixem el perquè d'aquesta acció ni quina mena d'idea tenien al fer això, ja que la fossa quedava oberta a nivell de paviment i qualsevol persona podia caure, per no parla de l'olor.



Fig.59 Vista general de l'hab1 un cop feta la intervenció.

- Punt d'actuació 14c. Habitació 30 del sector VII.

L'habitació 30 del sector VII, es localitza en la part nord-est del sector VII, exactament al nord-oest de l'hab.1 anteriorment descrita. Es tracta d'una habitació que només s'han documentat 3.85 m2, ja que es troba pràcticament destruïda per les obres de construcció d'una Estació transformadora de FECSA.

L'hab.30 limita pel sud amb l'hab.1, per mitjà de dos murs adossats, UE 70242 i 70243, el límit nord està destruït per la E.T., però és possible que donés al carrer d'en Micó, el carrer que limitava l'illa de cases del sector VII pel nord. El límit oest és l'hab.29, una edificació independent amb sortida al carrer Qui va del Born, entre les dues habitacions es documenta el mur UE 70230, un mur de maçoneria ordinària, de pedra mitjana, aglutinat amb calç, orientat de nord-sud, sense empremtes constructives, apareix emblanquinat a l'interior del l'habitació i es documenta una reparació amb maons d'època moderna. El

límit est està destruït per la construcció del pilar núm. 35 del Mercat, però amb tota seguretat seria l'hab.10 del sector VII.

A l'interior de l'hab.30 s'ha documentat un paviment, UE 70247, fet amb rajoles de 0.15 x 0.30 m col·locades en escaleta, aquesta descoberta va impedir seguir excavant l'interior de l'habitació. Tot i les limitacions d'espai conservat de l'habitació, podem observar com a mínim dues fases constructives, en la més antiga, les habitacions 30 i 1 formarien part d'una única casa o taller, ja que hi havia un pas lliure entre les dues, posteriorment, quan es produeixen una sèrie de reformes en l'interior de l'hab.1, com la construcció d'una banqueta en la meitat sud de l'habitació, també es tapia l'accés entre les habitacions 30 i 1, impedint l'accés a les habitacions superiors de la part nord-oest de la casa, que ara, tindran l'accés exclusivament des de l'hab.30, es va documentat un petit tram d'escales, UE 70260, que giren fins trobar les escales UE 70238 que donen accés als pisos superiors de l'habitatge.



Fig.60 Detall de l'hab.30 del sector VII.

Tenim dos dubtes sobre l'hab.30, el primer és en quin moment cronològic, però tot fa pensar que es tracti d'una reforma de la segona meitat del segle XVII. El segon dubte és saber quin seria l'accés a l'habitació 30, que amb tota seguretat seria des del carrer Micó.

- Punt d'actuació 14d. Habitació 2 del sector VII.

L'habitació 2 del sector VII, es localitza al sud de l'hab.1, en la part nord-est del sector VII. Presenta una planta rectangular de 33.80 m2. El límit oest és la meitat nord de l'hab 27 i la meitat sud de l'hab.28, dues edificacions independents separades de l'hab.2 pel mur UE 70187, un mur de 3,83 metres de llarg, 0.53 m d'amplada i amb una alçada màxima de 4.13 msnm., és possible que es tracti del mateix mur identificat en l'han.1 com a UE 70230, és un mur de maçoneria ordinària, de carreus de pedra de mida mitjana, aglutinat amb morter i calç, orientat de nord-sud, sense empremtes constructives, emblanquinat en la seva cara interna, UE 70192. El límit est és el carrer del Joch de la Pilota, per mitjà del mur de façana UE 784, en un tram de 4.62 m de llarg, 0.54 m d'amplada i una alçada màxima de 4.14 msnm., en aquest mur es va documentar l'únic accés a la casa, amb un marxapeu de pedra, UE 7668, corresponent a la darrera fase d'ocupació de l'espai, ja que es col·loca per sobre d'un marxapeu més antic, UE 70205. Pel nord limita amb l'habitació 1, per mitjà del mur amb UE 7670, anteriorment descrit, no s'ha documentat cap accés entre els dos espais. Pel sud en limita amb l'edificació documentada com a habitació 3, per mitjà dels murs UE 70186 i 70190, com els anteriors murs de maçoneria ordinària, de carreus de pedra de mida mitjana, aglutinats amb morter i calç, orientat de oest-est, amb restes de material de construcció i emblanquinats en la seva cara interna.

Totes les estructures que conformen l'interior de l'hab.2 pertanyen a la darrera fase d'ocupació de l'espai, la presència de diferents paviments en tota la superfície de l'habitació no ha permès excavar el seu interior, per tant resta per a futures intervencions, el conèixer l'origen de la mateixa. Els paviments documentats són, per una banda, un paviment de rajoles de 0.15 x 0.30 m, UE 70182, que s'estén per la pràctica totalitat de l'habitació. En la part sud-est, es va documentar un petit paviment de pedra, UE 70183, relacionat amb les escales que pugen als pisos superiors de l'edificació i a un pou d'aigua.

Possiblement es construís un paviment de pedra en aquesta part de l'edificació per ser una zona d'ús freqüent. En alguns punts de l'habitació, el paviment de rajola estava molt deteriorat o directament, no existia, en els espais que això succeïa, s'havien abocat terres i morter, els nivells identificats com a 70184, 70215 i 70207, són nivells d'ús per sobre del paviment o reparacions del darrer moment d'ús d'aquesta planta baixa.

Les funcions que podria haver tingut l'hab.2, són diverses, per una banda podria ser la planta baixa d'una casa on es cuinés o es passés bona part del dia a dia, es va documentar una llar de foc, en l'extrem nord-oest de l'habitació, aquesta llar, era molt simple, no tenia cap muret de rajola delimitant l'espai i el foc es feia directament a sobre del paviment, l'única obra realitzada va ser l'extracció de diferents carreus del mur, UE 70187, per col·locar una gran pedra de granit, UE 70200, falcada per diferents maons, aquests tipus de pedra resistien millor, el foc directe. L'excavació de les cendres, UE 70179, ens va donar nivells del segle XVIII pel seu darrer moment d'ús. Un altre element característic de l'habitació, és la construcció d'una escala de cargol, formada per una caixa d'escala, UE 70196, construïda amb rajoles i recoberta d'una capa de calç, i d'uns esglaons, UE 7707, fet amb pedres irregulars, lligades amb morter de calç i amb la superfície coberta de rajoles. Aquestes escales de cargol tenien la funció de connectar la planta baixa i els pisos superiors.

Just a la dreta de les escales, es va documentar una nova estructura, també relacionada en l'última fase d'us de la planta baixa de la casa, en concret es tracta d'un pou, és a dir, un orifici o túnel vertical perforat a la terra, fins una profunditat suficient per assolir el que es busca, normalment una reserva d'aigua subterrània del nivell freàtic, el pou de l'hab.2 és de forma cilíndrica, i es va prendre la precaució d'assegurar les seves parets amb pedra, UE 70198, per evitar el seu ensorrament.

Per sobre de les parets de pedra, es va documentar un brocal, (paret que sobresurt del nivell del terra fins una altura suficient perquè ningú no caigui a l'interior), fet amb rajoles i amb una mida de 0.15 m d'amplada i 0.30 m conservats d'alçada.



Fig.61 Detall de les escales i el pou documentats en la part sud-est de l'hab.2

Es va excavar l'interior del pou, documentant-se un únic nivell de farciment, UE 70180, un estrat ple de runa, amb materials del segle XVIII, i relacionat amb l'enderroc del barri. No es va esgotar l'estratigrafia del pou per motius de seguretat, només es van excavar 2.25 m de potència. El pou mesurava 0.67 m d'amplada. Per dimensions, el pou és clarament un pou petit per a ús domèstic.

Per finalitzar, també hem de parlar de dos elements més propis de qualsevol edificació d'aquests moment històric, de forma molt parcial, (ja que es troba per sota d'un dels pilars del Mercat del Born), es va poder apreciar la presència d'un registre de fossa sèptica i de la rasa constructiva d'una petita claveguera domèstica associada. Malauradament no es van poder excavar cap d'aquestes estructures. En el procés d'excavació de les terres que cobrien els forats dels llocs on no existien paviments, es van poder documentar en secció diferents nivells de anivellament, nivells d'ús i fins i tot les restes d'algun paviment de rajola. Com en la majoria dels casos on s'ha pogut excavar en

l'interior de les cases, s'ha constatat la presència d'un número considerable de reformes des de l'origen de les edificacions a finals del segle XIII fins als nivells previs a l'enderroc de les cases. Des d'un punt de vista arqueològic, no s'ha documentat cap fase dels moments finals abans de l'enderroc,és a dir reformes fetes amb pocs mitjans, per viure de forma provisional abans de l'enderroc, sembla que l'hab.2 del sector VII, no es va veure afectada per cap bomba i que va continuar la vida quotidiana fins als darrers moments de vida del barri.



Fig.62 Vista general de l'hab.2 un cop realitzada la intervenció.

- Punt d'actuació 14e. Habitació 27 del sector VII.

L'habitació 27 del sector VII, es va excavar al 50% en la intervenció de l'any 2001, es va poder documentar l'origen de la mateixa en el segle XIII o principis del segle XVIII, així com les diferents fases i reformes que va patir la casa fins el moment del seu enderroc en el segle XVIII. L'hab.27 es localitza al nord-oest del sector VII, amb accés directe des d'un dels carrers més importants del barri de la ribera, el carrer Qui va del Born al Pla d'en Llull.

Es tracta d'una habitació de planta rectangular, de 44,04 m2 que limita pel nord amb l'hab.28, per mitjà del mur UE 70272, un mur de maçoneria ordinària, de carreus de pedra de mida mitjana, aglutinat amb morter i calç, orientat d'est a oest, sense empremtes constructives, emblanquinat en la seva

cara interna, UE 70285, el mur s'ha conservat en una llargada de 9.10 m, una amplada de 0.58 m i una alçada màxima documentada a 3.91 msnm. Pel sud limita amb l'hab.26, per mitjà del mur UE 7494, un mur com l'anterior, de maçoneria ordinària, de carreus de pedra de mida mitjana, aglutinat amb morter i calç, orientat d'est a oest, sense empremtes constructives, el mur s'ha conservat en una llargada de 9.65 m, una amplada de 0.59 m i una alçada màxima documentada a 4.05 msnm. Per l'oest limita amb el carrer Qui va del Born al pla d'en Llull, per mitjà del mur de façana UE 7515, es conserva el marxapeu d'accés, UE 7566 i unes escales de cargol en l'angle sud de l'entrada que donaven directament a les habitacions superiors, en aquesta època, la compartimentació de l'espai, va fer que algunes cases tinguessin propietaris independents en la planta baixa i els pisos superiors, el fet de tenir un accés directe als pisos superiors, des del carrer, i el no documentar cap escala a l'interior de l'hab.27, fan pensar en la possibilitat d'usos i propietaris diferenciats. El límit est, és són la meitat sud de l'hab.2 i la meitat nord de l'hab.3, per mitjà del mur UE 70187, descrit anteriorment.

En l'extrem est de l'habitació es va documentar un dels dos únics casos on la construcció del Mercat del Born va enderrocar part de les restes arqueològiques, el pilar núm. 55, va necessitar d'un reforç, un cable clavat al terra, que va destruir parcialment el mur límit est de l'habitació així com els diferents paviments i nivells d'ús de la casa.



Fig.63 Detall del gran retall relacionat amb la construcció del pilar núm. 55.

Un fet remarcable és la presència d'un paviment de rajoles, UE 7561, en la meitat est de l'habitació, l'absència d'aquest paviment de rajola va provocar l'excavació en extensió i fins esgotar l'estratigrafia de la meitat oest. Per tant, al no desmuntar-se estructures en aquesta fase, no es va continuar l'excavació de la meitat est. El que sí es va excavar van ser diferents nivells d'ús, documentats per sobre del paviment, així com algun retall irregular i petites reparacions del paviment.

L'hab.27, podria ser tant una zona d'habitatge primari, com un espai relacionat amb la venda o petit taller, el fet que ens porta a pensar en l'ús com a lloc per viure és l'absència d'escales que connectin amb els pisos superiors i la documentació d'un pou, és un cas semblant al de l'hab.2 però sense escales. L'excavació dels nivells d'ús per sobre de paviment, UE 70270, i les reparacions, 70271 i70273 sempre van donar datacions de segle XVIII, aquest nivells també cobrien retalls associats a fases anteriors, i amortitzades en el segle XVII. Per tant podem dir que la pavimentació de l'habitació és primera meitat o mitjans del segle XVII, amb reformes al llarg de la segona meitat del segle XVII i en ús fins a principis del XVIII.

En la part central de l'habitació s'intueix un pou, ja que es localitza just per sota del pilar núm. 54 del Mercat i només s'aprecia un envà de reforç del

brocal i un paviment amb cert desnivell per recollir l'aigua que pogués caure en les feines d'extracció de l'aigua.



Fig.64 Detall de la part est de l'hab.27 un cop realitzada la intervenció.

- Punt d'actuació 14f i 14g. Habitació 28 i habitació 29 del sector VII.

Aquestes dues habitacions són dues edificacions independents que en fases d'ocupació més antigues van formar un únic espai. Ambdues es situen en l'extrem nord-oest del sector VII, l'hab.28 més al sud i l'hab.29 més al nord. Si no arriba a ser per la construcció de l'Estació Transformadora, que destrueix la part nord de l'habitació 29, es podria haver conservat la cantonada del carrer Qui va del Born amb el carrer Micó, així com part del desviament del Rec Comtal en aquest punt.

Com succeeix en molts punts del jaciment, l'origen de les edificacions del segle XIV, tot i conservar el mateix espai que les del segle XVIII, tenien una distribució interna molt diferent, el concepte de l'espai en les cases de finals del segle XIII i principis del segle XIV, era molt més ampli, es formaven habitacions diferenciades per arcs que es recolzaven en basaments de pedra de planta quadrada, formant-se així espais diàfans. En el segle XV, l'evolució és minsa i normalment es continua el mateix esquema que en l'origen de les edificacions.

A partir del segle XVI i especialment en el segle XVII, es comença a compartimentar l'espai, de les grans habitacions gòtiques, es fan habitacions més petites, tapiant arcs, o construint-se murs i envans a l'interior de les habitacions, aquests nous espais més petits, podien seguir funcionant com a habitacions de la casa o en molts casos ser edificacions independents amb propietaris diferents. El fet de compartimentar l'espai neix d'una necessitat d'habitatges en la segona meitat del XVI, degut a l'augment de població i a la vinguda de gent d'entorns rurals, atrets per la pujança econòmica de Barcelona.

El cas de les habitacions 28 i 29, tot i no haver-se excavat, sembla un clar exemple d'aquesta compartimentació. En la part nord de l'habitació 29, es va localitzar un basament d'arcada, UE 70327, reaprofitat com a part constructiva d'un dipòsit. Just al mig de les habitacions, i alineat amb l'altre basament, es va documentar un nou cas, UE 70290, un basament de pedra, de 0,53 m de llarg i 0,55 m d'amplada, fossilitzat en l'estructura que separa les dues habitacions. És molt possible que aquests basaments formessin part de la primera estructuració interna de la casa situada al nord del sector VII.

L'habitació 28 limita pel nord amb l'hab.29, amb la qual formaven una única edificació en fases posteriors, molt probablement, es van separar al llarg del segle XVII, ja que el mur UE 70289, que les separa és una construcció molt poc treballada, amb molt material de reaprofitat, amb pedres irregulars i material de construcció, no és una obra ben dissenyada, al contrari sembla fruit de la precipitació. Mesura 3.81 m de llarg, i 0.35 m d'amplada, de fet només separa la meitat est de les dues habitacions, es recolza en el basament d'arcada UE 70290, integrant-lo com a part del mur. Recolzant-se per l'altre cara es documenta un envà de rajola, també força precari, que acaba de tancar l'habitació en la meitat oest. Aquest envà, UE 70291, mesura 2.30 m de llarg per 0.22 m d'amplada, i es va construir possiblement en la segona meitat del segle XVII, ja que es col·loca per sobre del paviment de rajola UE 70298, on hi

han restes de rajoles policromes del segle XVII. Un fet important per pensar en que la separació de les dues habitacions, va ser fet en època tardana, és que els paviments documentats en les dues habitacions, UE 70322 en l'hab.29 i UE 70298 en l'hab.28, semblen fets en un mateix moment, presenten una mateixa disposició i a una alçada semblant.



Fig.65 Detall del mur UE 70289, que separa les habitacions 28 i 29

Pel sud, l'hab.28 limita amb l'hab.27, anteriorment descrita, per mitjà del mur UE 70272. Per l'est limita amb la part nord-oest de l'hab.2 i la part sud-oest de l'hab.1, per mitjà del mur UE 70187, també descrit amb anterioritat. Per la seva banda oest, limita amb el carrer Qui va del Born al Pla d'en Llull, el mur de façana està totalment arrasat i només es conserva el marxapeu d'accés a l'habitació, UE 70304. Per tant estem al davant d'una habitació de planta rectangular, de 26.33 m2, destinada principalment a habitatge, no trobem cap indici que ens porti a pensar en la presència d'un taller o d'un espai on es realitzessin feines relacionades amb la manufactura de productes. A l'interior de l'hab.28 trobem tot una sèrie d'elements relacionats amb la vida quotidiana d'una casa, com una llar de foc, UE 70303, restes d'una estructura que podria ser una cuina, UE 70316, un espai retallat en el mur límit est de l'habitació que faria les funcions de prestatgeria, UE 70310, una latrina, UE 70308, una fossa sèptica, UE 70296 i unes escales per pujar als pisos superiors, UE 70293. En tota la superfície es conserva amb un paviment de rajoles, UE 70298, excepte

a l'entrada de la casa on es conserva un paviment de pedra. També es conserva un pou en la part oest de l'habitació, compartit per les hab.28 i hab.29.



Fig.66 Detall del pou UE 70288 compartit per les habitacions 28 i 29.

El límit nord de l'hab.29 no s'ha pogut documentar ja que es va destruir en el moment constructiu de l'Estació Transformadora, però amb tota seguretat limitaria amb el carrer d'en Micó, límit nord de l'illa de cases que es va identificar com a sector VII. Per la part sud limita amb l'hab.28, amb el mur i envà anteriorment descrits, per la part oest limita amb el carrer Qui va del Born al Pla d'en Llull, per mitjà d'un mur de façana molt deteriorat, possiblement afectat per les bombes que castigaven aquesta part del barri de la Ribera. Per l'est limita amb les habitacions 1 i 30, per mitjà del mur UE 70230, anteriorment descrit. La diferència principal amb l'hab.28, és la absència total d'elements relacionats amb la vida quotidiana, no es van documentar llars de foc, ni latrines, ni cuines etc... El paviment general de l'habitació, UE 70322, a diferència del paviment localitzat al sud, està totalment esmicolat, profundament afectat, com si l'activitat constant que es realitzava a l'interior l'afectés molt, pràcticament totes les rajoles presenten d'una o un altre forma impactes o trencadures.



Fig.67 Detall del paviment de l'hab.29

En la part nord de l'habitació es va documentar un possible dipòsit, o habitació pavimentada en un altre nivell, aquesta construcció, reaprofita un dels basaments d'arc, com a element on es recolzen els envans que conformen l'estructura, en el seu interior es va documentar una bala de canó *in situ.* Entre els materials recollits en la fase d'extracció de la runa que cobria l'habitació, es van documentar diferents bales de canó, objectes de ferro, com ara ferradures, i material de vidre, setrilleres, copes etc.. També es van identificar dues làpides amb escuts gravats, possiblement reaprofitades de l'església de Santa Maria del Mar. En la part nord-est de l'habitació es va documentar de forma parcial, ja que la E.T. ho va destruir tot, el que semblen unes escales per pujar als pisos superiors. La futura excavació d'aquest punt permetrà comprovar si les habitacions 28 i 29 s'estenien més enllà del mur límit est, ja que en alguns exemples excavats en el sector V, ens demostren l'existència de grans cases que donaven als dos carrers que delimitaven l'illa.

La hipòtesi d'ús que donem a tot aquest espai, és que al llarg del segle XVII, es va construir el mur UE 70289, per separar en dos parts una gran edificació d'uns 80 m2, però mantenint-se una mateixa propietat, és a dir, només es volien separar espais per ús, la part nord seria un taller o botiga i la part sud una zona per viure, entre mig, compartien un pou, UE 70288, i és molt possible que hi construïssin una porta, de la qual no ens ha quedat cap

testimoni. Aquesta fase va perdurar fins un moment no concretat de principis del segle XVIII, possiblement en els darrers moments de la Guerra de Successió o un cop aquesta ja havia finalitzat, 1714-15. La documentació de les restes mal conservades de la façana, ens porta a pensar que es va veure molt afectada per l'impacta de projectils i que es possible que quedés parcialment enderrocada, ja que es van poder constatar petites reformes, molt precàries i fins i tot barroeres. Pot ser el moment que es tapia l'accés entre les dues habitacions amb l'envà de rajoles, UE 70291, fent-ne dues diferents. L'entrada a l'habitació 28 devia estar tant deteriorada que es va fer un accés nou a l'habitació en la part central de la mateixa, en aquest punt es van documentar les restes de dos envans de rajola, UE 70301 i 70302, deixant un petit pas entre els dos, i separant la part que concentra els elements més útils de la casa: cuina, latrina, fossa i llar de l'entrada. La resta de l'espai només es farà servir per l'extracció del pou, es construeix una sortida d'aigua molt precària, que ens indica com eren les condicions de vida en aquest moment.

Tot fa pensar que a l'espai de l'habitació 29 deixa d'utilitzar-se com a taller, i que fins i tot devia patir danys estructurals importants que impedissin el seu ús, és va espoliar el marxapeu que donava accés a l'edificació. El tram de mur de façana conservat, UE 70320, va necessitar la intervenció urgent de l'equip de restauració del Museu d'història de la Ciutat, per tal de impedir l'ensorrament de les poques pedres que encara restaven en ús, es va decidir que els més adequat era el desmuntatge dels carreus, per poder tornar-lo a construir amb unes condicions de seguretat òptimes.

L'habitació 28, pel contrari sembla que va ser ocupada en els darrers anys abans de l'enderroc, aprofitant només la meitat de la casa i construint de forma precària una separació entre aquesta meitat i el carrer. Un element més que ens indica la precarietat que es vivia en els darrers anys de vida del barri és la reforma d'una claveguera que deixa anar les aigües residuals directament

al carrer Qui va del Born al pla d'en Llull, formant-se en la part central del carrer un bassal amb els detritus provinents de la claveguera.



Fig.68 Detall de la claveguera i del paviment del carrer Qui va del Born al Pla d'en Llull.

Coneixem per la documentació de l'època, escrits relacionats amb les reformes de cases que havien de ser enderrocades entre el 1716 i el 1718, normalment eren cases que tot i estar afectades per una ordre de demolició, els seus propietaris invertien esforços i diners en mantenir-les per viure o per llogar-les, l'historiador A.García Espuche, fins i tot parla de documents de lloguer signats un dia abans que es produís l'enderroc. Hem de pensar que una actuació amb la importància de l'enderroc d'una part del barri amb més activitat i població de la ciutat no s'havia produït en la història d'Europa, i per tant els habitants, en molts casos, es negaven a creure en que l'enderroc es produís, molta gent no tenia mitjans o familiars per poder anar a viure a un altre lloc, i per tant, amb uns mínims per viure, es conformaven. L'hab.28 és un exemple real del que va succeir amb una bona part dels habitants del barri de la Ribera.

Com a resum, podem dir que les habitacions 28 i 29 situades en la part nord-oest del sector VII, tenen un origen comú, que el podríem situar a principis

del segle XIV, ja que es van documentar dos basaments d'arcada integrats en altres estructures, que ens indiquen uns espais diàfans, que tenien les construccions d'aquell moment històric.

En una segona fase, que hem situat en el segle XVII, es construeix un mur, amb material reaprofitat que separa els dos espais, per la seva banda est i que ens informa d'una separació, possiblement per ús, (taller i vida quotidiana), de les dues habitacions.

Finalment, en els últims anys de vida de la casa, previ a l'enderroc, es realitzen unes reformes per utilitzar una casa, que possiblement estigués amb danys estructurals, separant definitivament les habitacions 28 i 29.



Fig.69 Detall final de les habitacions 28 i 29 del sector VII.

- Punt d'actuació 14h. Fossa sèptica al nord-est del carrer Qui va del Born.

Aquesta fossa es situa en la part nord-est del carrer Qui va del Born al pla d'en Llull, justament en l'accés a l'hab.29 del sector VII, on recollia les aigües residuals, a diferència de l'hab.28 que disposava d'una fossa sèptica a l'interior de la casa. Es tracta d'un retall de forma quadrada fet en el terreny natural i

assegurat amb la construcció de murs de maçoneria lligats amb morter de calç. En principi aquests murs era on es recolzaven les pedres que li fan de registre. Aquestes pedres del registre no es van localitzar, possiblement espoliades.

La fossa fa 1,90 metres de potència i 1.10 m d'amplada, els murs que la delimiten fan entre 1.80 i 1.10 metres de llarg per 0.21 m d'amplada. El mur límit nord es va identificar com a UE 70093, el mur límit sud es fa identificar com a UE 70086 i és el que es troba conservat en pitjors condicions, el mur límit est com a UE 70098, va patir una reforma feta amb maons, que va afectar a la seva part més alta i que es va identificar com a UE 70452 i finalment, el mur límit oest es va documentar com a UE 70092.

Es va documentar una única claveguera associada, en l'extrem nord-est de la fossa, aquesta petita claveguera, recollia les aigües residuals des d'un baixant dels pisos superiors de l'hab.29, documentat com a UE 70122, estava formada per dues parets d'una filera de pedra, UE 70119 i 70120, una base de rajola, UE 70121. La coberta de la claveguera, era el propi marxapeu, UE 70451, d'accés a l'habitació 29. Es va excavar un únic nivell de farciment, UE 70118, amb ceràmica del segle XVIII, per tant aquesta fossa va estar en ús fins els darrers moments, previs a l'enderroc.

No es va documentar cap registre de la fossa sèptica, i els nivells de farciment de la fossa estaven coberts per un estrat amb moltes pedres relacionat amb l'enderroc del barri, a l'interior d'aquest nivell, UE 70073, es va identificar una de les dues làpides amb escut heràldic gravat, és possible que en darrer moment s'espoliessin les pedres del registre, i l'estrat documentat sigui la barreja de la runa i del farciment de la fossa. Un cop extret aquest nivell es va procedir a l'excavació dels nivells de colmatació de la fossa, detectant-se tres nivells diferents, tots tres datats en el segle XVIII, aquests nivells són: UE 70082, 70083 i 70085. Aquest estrat cobria el nivell de sorres naturals que apareixen a 0.16 msnm. L'excavació de la fossa sèptica, ens va donar

informació sobre l'estat de conservació de les seves parets i sobre la capacitat de recollida que tenia.

L'excavació ens va aportar indicis de fases anteriors, en aquest punt del carrer Qui va del Born al pla d'en Llull, com ara la comprovació en el tall estratigràfic de dos punts diferents, d'alguns nivells de preparació i nivells de circulació del propi carrer, concretament es va identificar el nivell de preparació del paviment, UE 30700, del carrer Qui va del Born, aquest estrat de preparació, documentat com a 70100, estava format per morter blanc i terra, però no va donar material datable, per sota d'aquest nivell es va documentar un possible nivell de circulació, UE 70102, de color taronja, molt compacte i datat en el segle XVII, un cop excavat encara es van documentar dos nivells de circulació més al tall, UE 70104 i 70106, ambdós molt clars, de color marró fosc amb molta presència de morter, no es van poder datar però es molt possible que funcionessin amb les pedres del registre de la fossa sèptica, en cap cas, el retall constructiu de la fossa tallava aquests nivells.

En la part sud de la fossa, es van identificar fins a set estrats entre nivells de circulació, anivellaments i reparacions de paviment, d'aquests set nivells, només en una ocasió es va poder obtenir una datació situada entre els segles XIV i XV. Tots set nivells estan tallats per la fossa sèptica, el nivell més alt, UE 70095, es documenta a 1.45 msnm. i el més baix, UE 70105, es documenta a 1.36 msnm. Com és lògic pensar, aquests nivells formarien part del creixement del carrer Qui va del Born fins el moment de construir-se la fossa sèptica.

Un altre element que ens informa d'una fase anterior, és la presència d'una petita xarxa de clavegueres, tallades en el moment que es va construir la fossa sèptica, es tracta d'una claveguera que corria en direcció nord sud, (s'ha identificat una part al sud i una part al nord de la fossa), de la qual s'han documentat dos moments d'ús. Està formada per dues parets de pedra, UE

70124 i 70125, amb una base de rajola, UE 70126 i un únic estrat de farciment, UE 70123, del qual no ens serveix el material ja que hi han dubtes sobre possibles contaminacions. En la part nord de la claveguera es va detectar un altre nivell de colmatació datat en el segle XVII, si aquest nivell fos cert, ens donaria segle XVII, com a moment constructiu de la fossa sèptica. Relacionada amb aquesta claveguera, es documenta una claveguera més petita, que corria en direcció oest-est, i que possiblement connectaria amb l'altre claveguera. La claveguera auxiliar estava formada per dues parets de pedra, UE 70110 i 70111, una base de rajola, UE 70113 i una coberta de pedra, UE 70109. L'estrat de colmatació, UE 70112, no va proporcionar materials ceràmics que poguessin datar, un cop extret el nivell de colmatació es va poder observar una acumulació de rajoles en l'interior de la claveguera que tapiaven el pas de l'aigua.

Tot fa pensar en una gran reforma de l'habitació 29 del sector VII, possiblement en el moment que es construeix el mur que la separa de l'hab.28, i que implica la reforma de l'accés, construcció d'un mur de maons reforçant l'entrada i un nou marxapeu i construcció d'una fossa sèptica d'ús privat de la casa, que acaba amortitzant unes clavegueres possiblement obsoletes.



Fig.70 Detall de la fossa sèptica abans de la intervenció arqueològica.



Fig.71 Detall de la fossa després de la intervenció arqueològica.

6.2.15 Punt d'actuació núm. 15 .

Localització:

El punt d'actuació núm.15 es localitza en l'extrem sud-oest del jaciment, just en el punt situat més al sud del carrer dels Ventres.

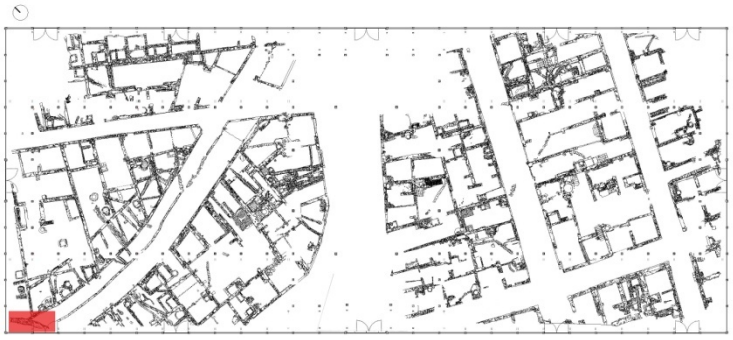

Objectiu:

L'eliminació del col·lector del segle XIX única estructura datada entre l'enderroc del barri i la construcció del Mercat del Born. Com no té cap mena de relació amb el conjunt de les restes, es feia necessari el seu desmuntatge, amb mitjans mecànics i manuals.

Descripció dels treballs realitzats:

Des d'un punt de vista arqueològic, el punt d'actuació núm.15 no representava cap dificultat. Ja que només s'havia de controlar que el desmuntatge no afectés a les restes arqueològiques que l'envoltaven.

La claveguera mesurava 6 m de llarg X 0,90 m d'amplada. Un cop aixecada la coberta de pedra, es va observar com a l'interior de la claveguera hi havia una nova canalització, aquest cop feta amb ceràmica imbricada. Semblava una construcció massa dimensionada per la poca quantitat de residus que podia transportar, ja que el tub ceràmic, no tenia més de 0.20 m de diàmetre. Les parets de la claveguera estaven fetes de pedra irregular lligada amb material de construcció.

Un dels perills de l'actuació sobre la claveguera, va ser que la meitat sud de la mateixa es col·locava just per sobre del mur de façana del carrer dels Ventres, UE 101. En alguns casos el desmuntatge de la claveguera es va fer amb pic i pala, per evitar, posar en perill les estructures. La claveguera va ser documentada, fotografiada i dibuixada prèviament al desmuntatge.





Fig.72 Detall de la claveguera en els moments previs al desmuntatge i durant el propi procés.

6.2.16 Punt d'actuació núm. 16 .

Localització:

El punt d'actuació núm.16 es localitza en la part central sud jaciment, justament en la part sud-oest del carrer Qui va del Born al pla d'en Llull.

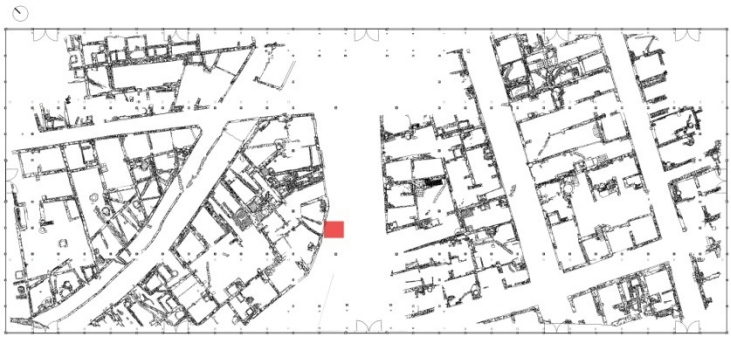

Objectiu:

Realitzar un sondeig en la part sud-oest del carrer Qui va del Born, per localitzar la gran claveguera que transcorria per sota del carrer i així veure l'estat de conservació, la potència estratigràfica de la mateixa i la viabilitat de la seva excavació. Segons les dades de la intervenció de l'any 91, es va localitzar una claveguera de 4m d'amplada en el subsòl del carrer Gensana. Es va escollir aquest punt, ja que era un dels dos llocs on no s'havia documentat paviment de pedra.

El pas de visitants pel carrer Qui va del Born, en el futur Centre Cultural, al futur feia necessària l'excavació de tots els punts poc segurs, els esvorancs són un d'aquests punts.

Descripció dels treballs realitzats:

L'absència de paviment en una part del carrer Qui va del Born, va plantejar un sondeig d'una quatre metres quadrats per tal de trobar la volta de la claveguera coneguda com a 'Merdançar', quan van començar les feines de rebaix, es va poder apreciar que l'estrat superior, UE 30856, era la pròpia runa

de l'enderroc de les cases en aquell punt del barri de la Ribera, per tant es va decidir ampliar el rebaix a tota l'àrea que no tingués paviment, un cop extret el nivell de runa, es va poder documentar un petit nivell d'ús, UE 30857 i el paviment del carrer Qui va del Born, però 0.70 m per sota del nivell del carrer. Aquest fet es va interpretar com un esvoranc produït amb posterioritat a l'enderroc del barri. El fet de trobar tot el paviment perfectament col·locat ens dóna informació sobre un possible col·lapse de la volta de la claveguera, provocat per fatiga de l'estructura. La fatiga és una forma de ruptura que ocorre en estructures sotmeses a tensions dinàmiques i fluctuants (ponts, arcs, etc.). Pot ocórrer a una tensió menor que la resistència a tracció o al límit elàstic per a una càrrega estàtica, possiblement la causa del col·lapse de la claveguera sota el pes de la runa de les cases.

La ruptura per fatiga consisteix en un inici, i posterior propagació, de fissures. Una vegada es produeix l'esquerda, es propaga en un principi, molt lentament. La velocitat d'extensió de l'esquerda augmenta de manera vertiginosa i llavors, deixa de créixer en l'eix de l'esforç aplicat, per començar a créixer en direcció perpendicular a l'esforç aplicat. L'esquerda creix per un procés d'enromament i agudització de la punta, per motiu dels cicles de tensió. Al mateix temps que l'esquerda augmenta en amplada, l'extrem avança per contínua deformació fins que assoleix una configuració enromada. S'assoleix una dimensió crítica de l'esquerda i es produeix el col·lapse de l'estructura.



Fig.73 Detall de l'extracció del nivell de runa que farcia l'esvoranc del carrer.

Un cop extreta tota la runa, es va netejar perfectament tot el paviment enfonsat, UE 30700, documentant-se totes les pedres que el conformaven, així com la coberta d'una petita claveguera de pedra, UE 30859, que recollia les aigües residuals de l'habitació 23 del sector III d'excavació, en el tall es va poder observar la part conservada de la claveguera en l'habitació, i es va excavar una part del farciment, donant materials del segle XVIII, per tant, un cop més trobem evidències de que el gran col·lector que transcorria per la part oest del carrer Qui va del Born, va estar en ús fins els darrers moments de vida del barri.



Fig.74 Detall de l'esvoranc sud, un cop excavat els nivells que el cobrien.

Una característica comuna en els dos esvorancs documentats a la claveguera principal del carrer, (el punt d'actuació 16, que estem descrivint i el punt d'actuació 17 que vindrà després), és la comprovació que el punt on es va col·lapsar l'estructura sempre estava relacionat amb la presència de registres de la claveguera. Un registre és un punt obert en la part alta de la volta que forma la claveguera i que té com a missió afavorir el pas de persones a l'interior de la claveguera per fer feines de manteniment, neteja etc.. Aquesta obertura a la volta, no deixa de ser un punt feble, estructuralment parlant, ja que trenca la unitat de la volta i afavoreix, a la llarga, la presència d'esquerdes. En el cas del Merdançar, els registres es situen cada deu metres i estan formats per grans pedres rectangulars col·locades una al costat de l'altre i integrades al paviment del carrer. En el cas de l'esvoranc que estem descrivint, el registre, UE 70319, estava parcialment enfonsat, dues pedres caigudes i una no.

No es va poder accedir a l'interior de la claveguera per motius de seguretat, es va poder comprovar com les feines de construcció dels micropilots dels pilars, de l'any 2001, havien omplert l'interior de la claveguera amb una capa de 0.20 m de potència de bentonita i argiles, per sota estaven els nivells que transportava la claveguera en el moment que es va produir l'enderroc del barri.



Fig.75 Detall de l'interior del 'Merdançar' des de l'esvoranc.

Recordem que l'objectiu principal del punt d'actuació 16, era poder excavar una part de l'interior de la claveguera per comprovar la potència estratigràfica i l'estat de conservació de l'estructura. El fet d'haver documentat l'esvoranc, obria noves perspectives per la museïtzació del jaciment, ja que trobar el paviment enfonsat, a part de ser molt gràfic, explica el procés de l'enderroc del barri i com va afectar a les estructures cobertes per la runa. Per tant no es va aixecar el paviment caigut i no es va seguir excavant. En futures intervencions, hauria de ser una prioritat aquests punt, ja que, tot i que presenta unes evidents dificultats tècniques per a la realització de l'excavació, ens pot donar molta informació sobre una de les principals clavegueres de la Barcelona Moderna a més de ser un punt interessant des d'un punt de vista museogràfic.

Una altre cosa que també va quedar clara, gràcies a la realització del sondeig en aquest punt del carrer, va ser la necessitat de modificar el projecte constructiu de la plataforma, ja que amb tota seguretat, la claveguera no hagués suportat l'esforç d'aguantar el pes de l'estructura.

6.2.17 Punt d'actuació núm. 17 .

Localització:

El punt d'actuació núm.17 es localitza en la part central nord jaciment, justament en la part nord-oest del carrer Qui va del Born al pla d'en Llull.

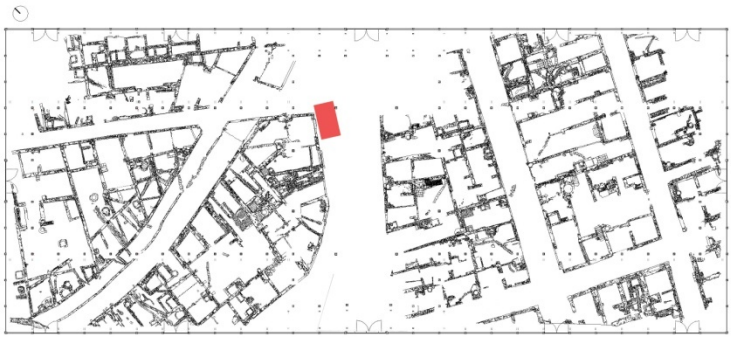

Objectiu:

Com en el cas del punt d'actuació 16, s'havia de realitzar un sondeig en la part nord-oest del carrer Qui va del Born, per localitzar la gran claveguera que transcorria per sota del carrer i així veure l'estat de conservació, la potència estratigràfica de la mateixa i la viabilitat de la seva excavació. Com en l'anterior punt també es va escollir aquest punt, per l'absència del paviment de pedra que cobria la totalitat del carrer.

Aquest punt era especialment important ja que és un dels punts distribuïdors dels possibles visitants a les restes arqueològiques, des del carrer Qui va del Born fins a la part més artesanal relacionada amb el Rec Comtal.

Descripció dels treballs realitzats:

El punt de partida en aquest punt va ser diferent que en el punt núm.16, ja que teníem la informació de que s'havia documentat el paviment caigut del carrer i per tant, es va anar a trobar aquest paviment per tota l'extensió del punt d'actuació, en total 41 m2.

Tal i com succeïa en el punt documentat més al sud és va extreure un estrat d'enderroc, documentat com a 30861, relacionat amb la destrucció de les cases en aquest punt concret, l'estrat estava format per pedres, morter, cendres, algun objecte de bronze i set monedes. L'estrat cobria el paviment enfonsat del carrer Qui va del Born, perfectament col·locat, 0.87 m per sota del nivell del carrer, la part situada més al sud estava millor conservada que la part nord, però en tots dos casos es van localitzar totes les pedres del paviment.



Fig.76 Detall del punt d'actuació núm. 17 previ a la seva excavació.

Es tracta del mateix cas que en l'esvoranc localitzat més al sud, l'estructura falla pel pes excessiu en un dels punts febles, en aquests cas dos registres, UE 70705 pel situat més al sud i UE 30896 pel situat més al nord, també com en el cas de l'esvoranc situat al sud, en tots els casos, els registres estaven parcialment enfonsats i parcialment no. En la part sud de l'esvoranc es va poder veure la secció de la claveguera, amb més de quatre metres d'amplada i una alçada desconeguda, ja que, com en el cas de l'esvoranc sud, no es va poder excavar l'interior. Aquesta claveguera era una obra d'enginyeria impressionant, una construcció que permetia el drenatge transversal de les aigües superficials sota d'una infraestructura tant important com el carrer Qui va del Born. Funcionalment, s'assembla a un pont petit, amb secció mínima de passada que permeti evitar l'obstrucció accidental de la mateixa. Està construïda amb pedres lligades amb morter formant una volta de geometria de

curvatura simple, és a dir una volta de forma semicilíndrica originada per una generatriu semicircular i una directriu recta, normalment emprada per cobrir espais longitudinals, en la seva forma de treballar s'assemblen a un arc, i es diferencien d'aquest, en que estan definides no per una línia sinó per una superfície.



Fig.77 Detall de la volta de la claveguera vista en secció.

En la part central del paviment enfonsat, es va poder veure un altre registre de claveguera enfonsat, UE 30895, en total la claveguera es va col·lapsar en aquest punt, 10.38 metres, això ens dóna informació sobre l'estat de conservació de l'estructura i la necessitat de plantejar, en un futur una excavació que permeti assegurar-la, pel futur Centre Cultural.



Fig.78 Detall del punt d'actuació núm. 17, un cop finalitzada la intervenció.

6.2.18 Punt d'actuació núm. 18 .

Localització:

El punt d'actuació núm.18 es localitza en la part est del jaciment, al llarg del carrer del Joch de la Pilota.

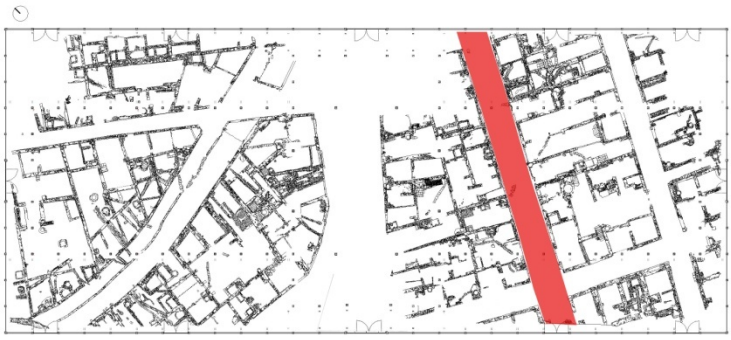

Objectiu:

El carrer del Joch de la Pilota, pot ser un dels punts, on els futurs visitants del Centre Cultural puguin trepitjar el paviment de terra piconada del carrer per accedir a diferents habitacions dels sectors V i VII . Per tant, es va plantejar la realització de dos sondejos al llarg del carrer, o punt d'actuació 18 pel situat en la part central del carrer i punt núm.19, pel sondeig a la confluència amb el carrer Xucles.

El sondeig de la part central, havia d'intentar cobrir el màxim d'amplada possible sense posar en perill les façanes del carrer, estava previst que fos d'uns 12 m2. L'objectiu era detectar possibles esvorancs al carrer, clavegueres i fosses sèptiques. En la intervenció de l'any 1991 a la plaça Comercial s'havia detectar la presència d'una xarxa de fosses sèptiques, al llarg del tram documentat del carrer del Joch de la Pilota.

Descripció dels treballs realitzats:

El carrer del Joch de la Pilota, és un carrer de 59 metres de llarg per 5.74 m. d'amplada amb una sèrie de superposicions de nivells de circulació fets amb terra piconada i morter, i unes pavimentacions de pedra, (cinc en total), en l'accés a algunes edificacions del carrer, també es podia observar en superfície, una part d'una coberta de claveguera. El sondeig es va plantejar en la part central del carrer, per intentar agafar aquesta claveguera i la possible fossa sèptica a la que anava a parar. El primer que es va fer va ser una neteja general de la part central del carrer i començar a excavar els nivells de circulació més moderns. Es van extreure dos, UE 7985 i UE 7988, ambdós datats en el segle XVIII, i amb les mateixes característiques, molt durs i compactes.



Fig.79 Detall del procés d'excavació del nivell de circulació més modern, UE 7985

Un cop extrets els dos nivells, es va comprovar com cobrien les cobertes de dues clavegueres, UE 7989 per la situada més a l'oest i UE 7994 per la situada més a l'est. La rasa constructiva de la claveguera oest, UE 7997, estava farcida per un únic estrat, UE 7999, que va donar ceràmica blava catalana al seu interior i que marca el segle XVII, com el moment en el qual va ser construïda. També es va comprovar com aquesta claveguera, recollia les aigües residuals de l'hab.17 del sector VII i les transportava cap una altre claveguera (UE 1994), i no a una fossa sèptica com es pensava a priori. Les

rases constructives de les clavegueres tallaven diferents nivells de circulació, el més modern, UE 70000, es va datar en el segle XVII, el que confirma la datació de possiblement, mitjans del segle XVII per la construcció de les clavegueres.

Els tècnics del Museu d'Història de la Ciutat, van preferir modificar l'objectiu principal del punt d'actuació i es va decidir per una banda descobrir tota la xarxa de clavegueres principals i auxiliars del carrer i mantenir un nivell de circulació homogeni al llarg del carrer, un cop trobat aquests nivell, s'aturaria l'excavació. La presència d'un sondeig efectuat en la intervenció arqueològica de l'any 1994, va permetre observar la presència d'un número força important de nivells de circulació i l'absència de paviments de pedra. Es van començar a resseguir els dos nivells de circulació documentats en la primera fase del sondeig, els dos datats en el segle XVIII, amb dos equips, un va excavar la part nord i un altre la part sud, justament en la part sud, en la façana est del carrer es va identificar un retall rectangular, UE 70016, de cinc metres de llarg i 1.50 m d'amplada, en un primer moment es va relacionar amb la intervenció arqueològica de l'any 1994, però en la planimetria de la memòria, aquesta possible rasa no estava marcada, així que es va començar el seu rebaix, per poder identificar el seu ús.



Fig.80 Detall del retall rectangular abans i després de la intervenció.

Es van identificar dos estrats de farciment, UE 70017 i 70087, ambdós datats en el primer quart del segle XVIII. Gràcies a la seva excavació es va poder observar una doble banqueta de fonamentació del mur UE 5110, façana est del carrer Joch de la Pilota. Aquestes banquetes, UE 70088 i 70089, estan fetes en el mateix moment constructiu, amb mur de maçoneria de pedra treballada, ben disposats, lligats amb morter de calç. La banqueta superior, UE 70088, presentava una petita obertura, de forma quadrada que es va interpretar com a claveguera domèstica, que anava a parar a una claveguera més important del carrer. Es tracta d'un cas únic, però tot apunta a que el retall rectangular, és la rasa d'espoli d'una claveguera del carrer del Joch de la Pilota, desconeixem les causes i realment resulta curiós que s'espoliés una claveguera, però les evidències així o demostren. Al llarg del jaciment s'havien documentat casos d'espoli de pedra, especialment de marxapeus i brocals de pous, i en un cas l'espoli d'un tram de 10 metres de coberta de claveguera, però aquest és l'únic cas d'espoli total d'una claveguera.

Durant les feines de delimitació dels nivells de circulació del carrer del Joch de la Pilota, en la part nord, es va documentar un cas semblant als esvorancs identificats en la part oest del carrer Qui va del Born, en aquest cas no es tracta d'una claveguera enfonsada, sinó d'una fossa sèptica parcialment enfonsada, localitzada al nord de la darrera edificació de la façana est del carrer. Quan es va procedir a la seva excavació es van documentar dos nivells de farciment, UE 70050 i 70053, dos estrats plens de runa, amb ceràmiques datades en el segle XVIII, tot fa pensar que un cop es va produir l'enderroc de les cases, el pes de la runa va fer caure parcialment l'estructura, esllavissant nivells de runa a l'interior de la fossa. Per motius de seguretat i per la precarietat en la que es troba el registre de la fossa, UE 70462 i una claveguera associada, UE 70463, es va decidir, aturar l'excavació en aquest punt i consolidar les estructures.

Un cas semblant es documenta a l'altre banda del carrer, una altre fossa, aquest cop no enfonsada, però amb una pedra de registre trencada i una desapareguda, UE 7919, es va decidir no excavar-la i assegurar l'estructura. Cap de les quatre fosses sèptiques localitzades al nord del carrer van ser excavades, en futures intervencions es podria finalitzar l'excavació d'aquestes fosses. A banda de les fosses, es van documentar per una banda la continuïtat de la claveguera principal, UE 7994, amb més de 32 metres de llarg, i una xarxa de petites clavegueres auxiliars que hi van a parar, com per exemple, en la banda nord-est del carrer, la claveguera UE 70054 i 5772.

En el procés d'excavació dels nivells de circulació, es van documentar diferents reparacions fetes amb material constructiu, petites pedres i morter, així com diferents forats de pal, de vegades de difícil interpretació. Un d'aquests forats de pal, UE 70002, es localitza just al davant de la façana de la taverna, mesurava 0.15 m de diàmetre i 0.53 m de fondària, possiblement estigui relacionat amb una reforma constructiva feta al llarg del segle XVII. Del mateix moment que el forat de pal, es documenta un retall irregular, just a l'entrada a la taverna, podria estar relacionat amb les millores de l'accés a l'establiment. Un altre exemple és el forat de pal UE 70021, localitzat en la cantonada amb el carrer Xucles, també relacionat amb alguna reforma ja en el segle XVIII. No són els únics forats de pal documentats en aquesta part del carrer, ja que es van identificar, tres forats de pal més, UE 70066, 70038 i 70070, datats tots tres al llarg del segle XVII.

Un altre tipus de retalls documentats, són les reformes efectuades en com a mínim tres de les quatre cantonades del carrer Joch de la Pilota amb Xucles, com per exemple el retall irregular, UE 70023, documentat en la cantonada nord-oest que es va realitzar per tal de col·locar dues grans pedres verticals que protegien la cantonada dels possibles cops dels carros, aquestes pedres es van identificar com a UE 70024 i 70025. En la cantonada nord-est, es va identificar un altre retall irregular, UE 70027, que talla nivells del segle

XVII, com l'anterior relacionat amb una reforma per protegir la cantonada. Finalment en la cantonada sud-oest, es localitza un tercer retall, UE 70029, que com en els anteriors casos es relaciona amb una reforma per protegir la cantonada dels possibles cops. Els retalls irregulars s'han interpretat com petites reparacions dels diferents nivells de circulació, alguns d'aquests retalls es van identificar com a UE 70019 o 70031, sempre amortitzats per estrats del segle XVII.

En la part sud de la confluència entre els carrers Xucles i del Joch de la Pilota, un cop extrets els nivells de circulació datats en el segle XVIII, es va documentar un gran retall irregular, UE 70076, de més de dos metres de llargada per un metre i mig d'amplada i una fondària d'uns 0.40 m. L'estrat d'amortització, UE 70077, va donar una datació de segona meitat del segle XVII, cobrint el retall i el seu estrat de colmatació, es va documentar un nivell de carbons i cendres, UE 70080, que ho cobria tot, també datat en la segona meitat del segle XVII. Envoltant tot el perímetre nord del retall irregular, es van identificar fins a set petits retalls circulars.



Fig.81 Detall del retall irregular i els set retalls circulars que l'envolten.

El conjunt sembla ser del mateix moment cronològic, mitjans del segle XVII, està cobert per un nivell de carbons, com si s'hagués cremat alguna cosa, el retall no sembla fet amb una intenció, podria ser un impacte de projectil de la

guerra dels segadors, que hagués fet un gran esvoranc al terra. Els forats que l'envolten no tenen una explicació raonable, però sí que sembla que delimitaven un espai a l'interior del carrer. Els retalls circulars, es van identificar com a: UE 70074, 70466, 70468, 70470, 70472, 70474 i 70476.

Durant les feines d'excavació dels diferents nivells de circulació, va ser molt difícil seguir-los, ja que es perdien amb facilitat o estaven conservats de forma parcial, alguns d'aquests nivells es localitzen únicament en la part nord, com UE 70052, 70049, 70438 i 70051 o només en la part central, com UE 70001, 70081 i 70217, tots amb característiques molt semblants, terra piconada amb morter, ceràmica molt trinxada i restes de ferro. Una característica comuna és que cobrien el nivell de circulació UE 70454, el nivell que es va decidir deixar, com a nivell homogeni del carrer del Joch de la Pilota. Entre tots els nivells de circulació excavats es va rebaixar el carrer entre 0.15 i 0.20 m.

Pel que fa a la xarxa de clavegueres del carrer, en principi es va decidir aixecar les cobertes i excavar el seu interior, es va fer una prova en la part central, aixecant cinc pedres de la coberta de la claveguera principal, UE 7994 i excavant els dos estrats de farciment, UE 70435 i 70436, els dos datats a principis del segle XVIII. Es va poder observar el bon estat de conservació, amb dues parets de pedra i una base de rajola, i es va decidir, que l'estructura era prou forta, i no era necessària l'excavació total, de totes maneres es va decidir, que cap peu de la plataforma es col·loqués per sobre.



Fig.82 Detall del carrer del Joch de la Pilota amb el nivell de circulació final.

6.2.19 Punt d'actuació núm.19 .

Localització:

El punt núm.19 es localitza en la part sud-est del jaciment. Exactament en la confluència dels carrers Xucles i Joch de la Pilota.

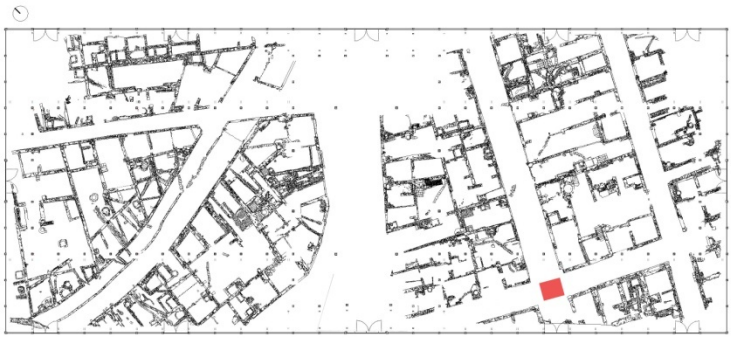

Objectiu:

En un primer moment s'havien de realitzar dos sondejos al carrer del Joch de la Pilota, el primer en la part central i el segon, en la part sud del carrer. Com hem explicat en l'apartat anterior, es va canviar el criteri respecte del primer sondeig i es va decidir fer un rebaix de tot el carrer d'uns 0.20 m. El sondeig sud, per tant era l'únic punt on conèixer les característiques del subsòl, així com la presència de clavegueres o fosses sèptiques, que poguessin arribar a ser un perill pel pas de visitants del futur Centre Cultural. Aquest sondeig mesuraria uns 8 m2 i finalitzaria al trobar el nivell de sorres que caracteritza al terreny natural en aquest punt del jaciment.

Descripció dels treballs realitzats:

Con hem explicat abans, l'objectiu principal del sondeig era comprovar la possible existència d'esvorancs, o possibles clavegueres i fosses de fases anteriors, per tant, es van plantejar una sèrie de sondejos en tots els carrers de terra piconada, en aquest cas ens trobàvem al davant d'un cas únic, la confluència de dos carrers de terra piconada, que permetria veure l'evolució del

carrer al llarg dels segles. L'excavació va donar com a resultat la documentació de 20 nivells de circulació datats entre finals del segle XIII i principis del segle XVIII, confirmant un cop més les cronologies del jaciment. En total es van rebaixar 1.25 m de potència i les sorres es van documentar a 2.10 msnm. Tal i com s'ha pogut constatar en la resta de sondejos del jaciment, és el gran número de nivells de circulació d'època medieval, més del doble si els comparem amb els d'època Moderna, set nivells de circulació datats entre els segles XVI i XVIII i 13 nivells de circulació datats entre finals del segle XIII i el segle XV. Com en els anteriors sondejos, no hem interpretat el número d'estrats i la potència dels mateixos, (del 1.25 m d'estratigrafia, un metre és de nivells medievals), com una major vitalitat de la ciutat en època medieval, si no que els nivells de terra piconada d'època moderna, es refeien en molts casos, rebaixant de forma parcial els paviments anteriors que s'havien d'arranjar.



Fig.83 Detall de l'inici del procés d'excavació del sondeig,

En primer lloc, es va procedir a sanejar de tot el punt d'actuació. Posteriorment es va procedir a delimitar la zona d'excavació, fent un rectangle de 2.92 metres de llarg i 2.07 metres d'amplada. El primer que ens va cridar l'atenció era la presència d'un número important de petits fragments informes de ferro que es van interpretar com a metralla.

Un desavantatge de fer el sondeig en la confluència dels carrers és no haver fet arribar el sondeig fins als murs de façana de les cases situades en les vessants oest i est del carrer, sense poder veure la relació dels estrats amb els murs. El que sí hem pogut documentar és la successió dels diferents nivells sobreposats.

Dels 20 nivells de circulació documentats, 2 es situen cronològicament en principi del segle XVIII o en el canvi de segle. Es tracta dels nivells identificats amb les UE 7961 i 7960. Nivells força generals, fets de terra piconada i morter, d'uns 3 centímetres de potència, molt compactes, estaven parcialment tallats per la presència d'una rodera de carro, UE 7962, en direcció est-oest, que ens dóna informació sobre l'ús del carrer Xucles, com a via comercial molt transitada. S'han identificat tres nivells de circulació datats en el segle XVII, un de la segona meitat, UE 7963, un altre de mitjans de segle, UE 7964 i un de la primera meitat del segle, UE 7967. No presenten diferències amb els datats en el segle XVIII, tot i que són una mica més potents, uns 4.5 cm. També s'ha documentat una nova rodera de carro, UE 7965, amortitzada a mitjans del segle XVII. No és d'estranyar que la presència de trànsit rodat per una via pavimentada amb terra, provoqués constants reformes al propi paviment.



Fig.84 Detall del procés de rebaix d'un dels nivells de circulació.

Del segle XVI, només s'ha identificat un estrat, UE 7968, com els anteriors de terra piconada i morter, d'uns 4 cm de potència i amb presència de ceràmica Blava de Barcelona i reflexes metàl·lics. Per sota d'aquest nivell, es va documentar un altre nivell de circulació, UE 7969, datat en la segona meitat del segle XV, amb presència de blava de Barcelona i blava Valenciana. A partir d'aquest moment el número de nivells de circulació i la potència dels mateixos augmenta.

S'han identificat tres nivells de circulació datats entre la segona meitat del segle XIV i el segle XV, UE 7970, 7971 i 7972, tots tres amb les mateixes característiques, sense roderes de carro, i amb ceràmica blava valenciana, sense verd i morat i sense blava de Barcelona. En total aquests estrats sumen 12 centímetres de potència.

Per sota d'aquests nivells, es veu clarament l'evolució dels nivells baix medievals més antics, en total set nivells de circulació, datats en el segle XIV, possiblement la majoria en la primera meitat del segle XIV, ja que no surten associats a ceràmiques valencianes, aquests nivells són: UE 7973, 7974, 7975, 7976, 7977, 7978 i 7982. En total 30 centímetres de potència. No s'han trobat impromtes de carro, però sí un retall circular, UE 7979, de 18 centímetres de diàmetre, destinat a sostenir un pal en la part central del carrer, només pot estar relacionat amb alguna reforma d'una de les façanes de les cases. Per sota dels nivells datats en el segle XIV, apareixen tres nivells de circulació, sense ceràmiques decorades en verd i morat que cobreixen anivellaments de terres per sobre de les sorres naturals, aquests nivells, UE 7982, 7983 i 7986, estan relacionats amb els primers moments de vida del nou barri i fins i tot en el moment constructiu de les cases. No hem trobat cap indici que pugui portar la cronologia d'aquests estrats, més enllà del segle XIII.



Fig.85 Detall del sondeig al carrer del Joch de la Pilota, un cop finalitzat.

6.2.20 Punt d'actuació núm.20 .

Localització:

El punt núm.20 es localitza en la part sud-est del jaciment. Exactament en la part sud del sector VI d'excavació, a tocar de les pantalles del Mercat.

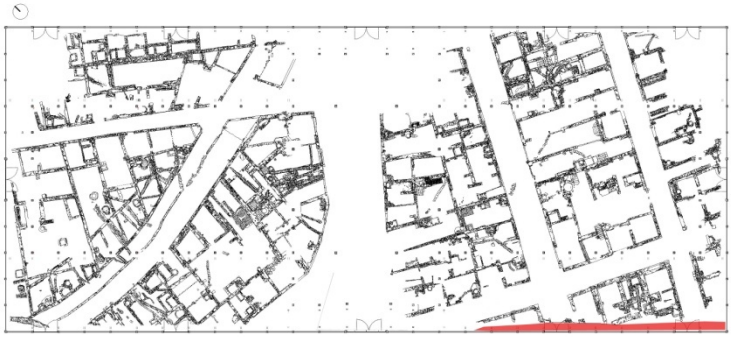

Objectiu:

En aquest punt s'havia de repassar el formigó que havia quedat de la construcció dels murs pantalla, per tal d'intentar localitzar estructures que haguessin pogut ser afectades per l'obra de construcció. En el cas de trobar-ne, s'haurien de documentar i excavar.



Fig.86 Detall del punt d'actuació núm.20

Descripció dels treballs realitzats:

La construcció de les pantalles perimetrals del Mercat del Born, van afectar a les estructures arqueològiques més properes, tot i fer-se un control arqueològic, en alguns casos la proximitat era tal, que es van destruir o van quedar cobertes de bentonita o formigó.

El primer que es va fer en l'extrem sud-est del Mercat va ser un sanejament total del sector, especialment de la brutícia i plantes que s'havien dipositat en aquest punt. Posteriorment i de forma manual es va procedir a picar, el que es va poder del formigó més proper a les pantalles.

Els resultats van ser els esperats, és a dir, no es van localitzar estructures per sota d'aquest formigó, amb una excepció, just en el tram final del carrer del Joch de la Pilota, literalment a tocar de la pantalla, es va identificar el que semblava una paret de fossa sèptica conservada de forma parcial, es va documentar i es va comprovar que al seu voltant no hi havien més estructures.

6.2.21 Punt d'actuació núm.21 .

Localització:

El punt núm.21 es localitza en la part nord-oest del jaciment. Exactament en l'extrem oest del carrer de Na Rodés.

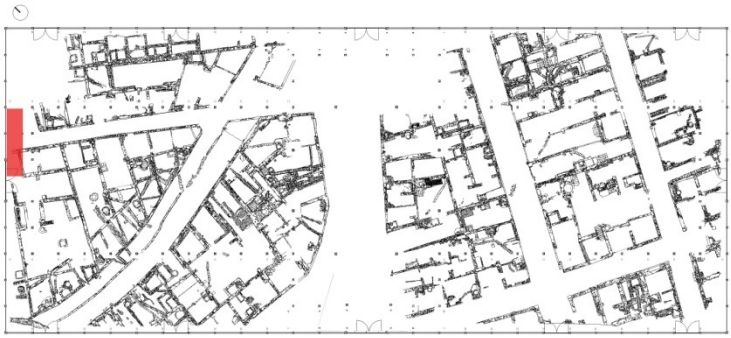

Objectiu:

En aquest punt s'havia de sanejar i extreure l'acumulació de terres localitzades al nord-oest del Mercat, amb l'objectiu de comprovar si encara es conservaven restes arqueològiques i efectuar la corresponent excavació en cas afirmatiu. En total una franja de 33 m2, que afecta l'habitació 26 dels sector I, la part oest del carrer Na Rodés i una part destruïda pels serveis.

Descripció dels treballs realitzats:

La retirada de terres es va fer de forma manual, sense trobar cap estructura que no s'hagués documentat l'any 2001.



Fig.87 Detall del punt d'actuació 21 un cop finalitzat.

6.2.22 Punt d'actuació núm.22 .

Localització:

El punt núm.22 es localitza en la part nord-oest del jaciment, en tota la banda que toca a les pantalles, però es va centrar a l'interior de l'hab.18 del sector II d'excavació.

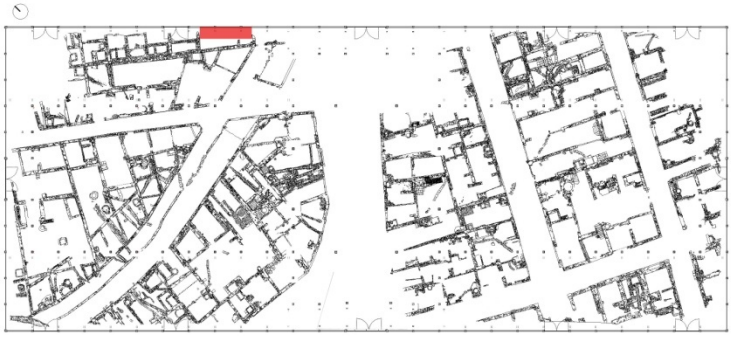

Objectiu:

Es plantejava el sanejament de les habitacions que es troben en la zona nord-oest del Mercat per tal de documentar i excavar possibles estructures que haguessin pogut quedar afectades per les obres de construcció dels murs pantalla en aquesta zona.

Descripció dels treballs realitzats:

Un equip va anar sanejant cadascuna de les habitacions al nord del sector II, començant d'oest cap a l'est: hab. 11-8-9-10-14-17 i 18. En totes les habitacions hi havia una gran quantitat de brutícia i plantes, però en tots els casos es va poder ratificar la finalització de l'estratigrafia, excepte en l'habitació 18 del sector II, aquesta habitació en realitat, és l'extrem sud d'una edificació que tindria el seu accés des del nord, ja que no es van documentar portes o finestres que la comuniquessin amb les altres edificacions del sector II.

No s'ha documentat la part nord de l'habitació, ja que es troba fora dels límits del Mercat del Born, per la seva banda sud limita amb l'Hostal de l'Alba,

mer mitjà d'un gran mur de maçoneria, UE 284, que no presenta cap obertura, (ni tapiat), amb l'hab.18. Per la seva banda oest limita amb l'hab.17, que com la 18, també tenia l'accés des del nord, per mitjà del mur UE 2094. Finalment, limitava per l'est amb l'hab.21 per mitjà del mur UE 2953, recordem que l'excavació total de l'hab.21 del sector II, va donar una datació per a la construcció del mur UE 2953 de finals del segle XIII, el que confirmava les cronologies que s'havien anat concretant en les habitacions esgotades del sector II.

L'habitació 18, es va començar a excavar en la fase de l'any 2001, però l'afectació de les pantalles i unes pluges que van inundar, literalment l'habitació, van fer que s'aturés l'excavació a una cota de 2.23 msnm. Per tant ens trobàvem al mig d'una feina inacabada i amb moltes contaminacions provocades per les pantalles. El primer que es va fer va ser fer una neteja intensiva de tota l'habitació, sanejant especialment la part nord, ja que les pluges que s'havien anat reproduint, al llarg dels anys en els quals el jaciment havia estat descobert, havien acumulat molta terra sedimentada. En l'extrem nord-oest es va identificar un nivell, UE 20102, amb una acumulació de pedres i material de construcció, datat entre finals del segle XVII i principis del XVII, en la part central, també es va identificar un nivell, UE 20103, de característiques semblants i amb les ceràmiques de la mateixa cronologia, en la part nord-est, es va identificar un altre estrat, UE 20104, amb la mateixa cronologia que els anteriors però sense pedres i material de construcció. Un cop extrets, es van documentar tres estrats més, UE 20106, 20107 i 20108, localitzats sempre en la part nord de l'habitació, però amb menys potència que els anteriors i amb la mateixa cronologia. El que més crida l'atenció de tots sis estrats, és la cronologia respecte a la fondària a la que surten, és a dir, en la resta d'habitacions excavades al llarg del jaciment del Born, especialment les del sector II, a 1.40 msnm. ens haurien de sortir nivells datats en el segle XIV.

Es tracta doncs, de anivellaments de terra, el més clar de tots UE 20102, amb més d'un metre de potència i ple de pedres i runa, que responen a una reforma radical feta entre finals del segle XVII i principis del XVIII, sembla que es va rebaixar més d'un metre i mig tota l'habitació i en alguns punts es va tornar a aixecar el nivell, no respon a una lògica constructiva, però pot ser conseqüència d'un esfondrament parcial o per l'impacta d'algun projectil, de totes maneres això no deixen de ser hipòtesis, l'única cosa que tenim clara des d'un punt de vista arqueològic, és la presència de tres nivells de reompliment, que cobreixen la banqueta de fonamentació del mur UE 284 i una estructura aïllada en la part central de l'habitació, UE 20105, un petit mur de pedra, que ha quedat isolat i descontextualitzat, d'una fase anterior, i que tenia com a funció principal separar espais a l'interior de l'habitació.

Associat al mur UE 20105, es van documentar cinc petits estrats que es lliuren a l'estructura, la reforma posterior va destruir aquesta estructura i els nivells associats, però nosaltres vam poder documentar, en l'angle nord de l'estructura aquests cinc nivells, UE 20111, 20112, 20113, 20114 i 20115, només un nivell va donar material que datés, es tracta del nivell UE 20113, documentat a 1.86 msnm (molt més alt que alguns dels altres estrats datats en el segle XVIII), que va proporcionar material del segle XIV associats al mur.

Així doncs, tindríem una habitació amb fases de com a mínim el segle XIV, que va patir una profundíssima reforma en algun moment situat, entre finals del segle XVII i principis del segle XVIII, aquesta reforma va provocar la destrucció pràcticament total de qualsevol fase anterior.





Fig.88 Detall del punt d'actuació núm.22 abans i després de la intervenció.

6.2.23 Punt d'actuació núm.23 .

Localització:

El punt núm.23 es localitza en la part oest del jaciment, en l'extrem nord-est del carrer dels Ventres.

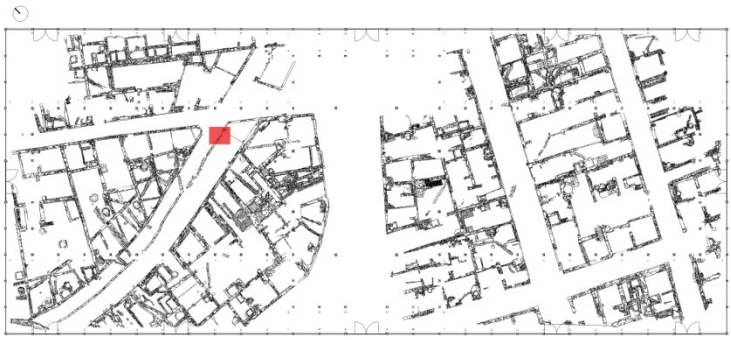

Objectiu:

Es tracta d'un punt totalment relacionat amb les feines de restauració, d'un petit tram del mur de façana del Rec Comtal. S'havia d'excavar el suficient com per permetre el desmuntatge de tres carreus del mur del Rec, i posteriorment tornar a col·locar-los al seu lloc.

Descripció dels treballs realitzats:

Un cop netejada la zona on s'havia d'intervenir, just en el punt on es troben el mur oest del Rec Comtal i el començament del 'pont de la Carnisseria', es va procedir a excavar dos nivells de circulació del carrer dels Ventres, UE 1942 i 1943, ambdós datats en el segle XVIII i ambdós es lliuren a l'estructura UE 1944.

En un moment no concretat de finals del segle XVII i principis del segle XVIII, aquest punt del mur oest del Rec, va patir un esfondrament, perdent-se un tram d'un metre de llarg per 0.70 m d'alçada, els carreus perfectament treballats que tenia el mur del Rec es van perdre, en el seu lloc, es va realitzar una petita reforma, fent servir pedres reaprofitades d'altres punts, en aquests cas, tres pedres que formaven part d'un arc o una volta. Evidentment es tracta

d'una reforma força precària, fent servir materials reaprofitats i possiblement amb morter de baixa qualitat, ja que aquesta reforma, UE 1944, es va tornar a enfonsar parcialment.

Les feines d'excavació es van aturar, just en el punt on l'equip de restauració del Museu d'Història de la Ciutat, ho va indicar. Per tant no podem dir moltes més coses d'aquest petit punt d'actuació.





Fig.89 Detall del punt d'actuació 23 abans i després de l'actuació.

6.2.24 Punt d'actuació núm.24 .

Localització:

El punt núm.24 es localitza en la part oest del jaciment, en l'extrem nord del carrer dels Ventres.

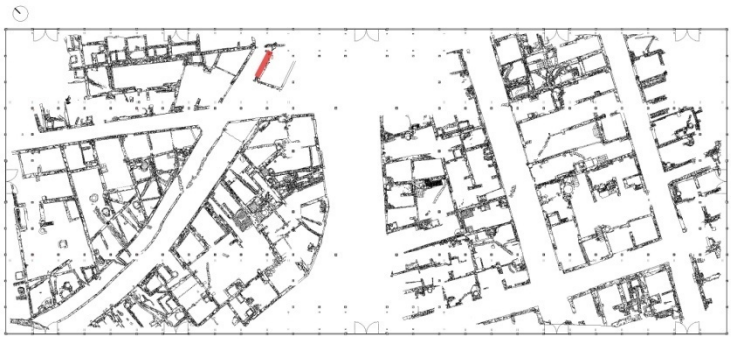

Objectiu:

L'objectiu d'aquest punt estava relacionat amb les feines de consolidació del mur oest del Rec Comtal en aquest punt, és a dir, fer una neteja i excavació dels diferents nivells de circulació, de la part nord del carrer dels Ventres, fins trobar un punt en el mur, on l'equip de restauració pogués acabar de consolidar tota l'estructura.

Descripció dels treballs realitzats:

El punt d'actuació 24, té molts punts en comú amb el punt d'actuació núm.3, es tracta d'un punt del jaciment, on per causes desconegudes, el mur de façana oest del Rec Comtal ha caigut. Possiblement, tots dos punts estan relacionats amb l'impacta d'un o diferents projectils durant la Guerra de Successió. Com en l'anterior cas l'esvoranc provocat, possiblement, per l'impacta, estava reomplert per terra esllavissada dels mateixos nivells de circulació del carrer dels Ventres i possiblement per terra aportada.

Una diferència entre aquest punt i el punt núm.3 és l'absència de la majoria dels carreus que conformaven el mur, abans de l'impacta. Es va plantejar un sondeig rectangular, al llarg del mur caigut del Rec Comtal, de 6.54

m de llarg per 1.54 m d'amplada. Aquest sondeig, tenia un doble objectiu, conèixer l'existència de clavegueres en el subsòl i tenir més dades sobre l'evolució i origen del carrer.



Fig.90 Detall del mur del Rec Comtal parcialment caigut i la terra esllavissada que el cobria.

Un cop realitzada la neteja de tot el punt es van identificar fins a cinc estrats diferents de terres esllavissades, UE 20034, 20045, 20050, 20055 i 20057. Es tracta d'estrats força semblants, amb barreja de terra aportada i terra esllavissada dels nivells de circulació del carrer, és per aquest motiu que la majoria de les ceràmiques documentades en aquests nivells donen una datació de segle XVII, però evidentment es tracta de nivells situats poc abans de la destrucció del barri l'any 1716. Alguns d'aquests nivells cobreixen el mur caigut del Rec Comtal.

El nivell de circulació més modern dels conservats en aquest punt, és UE 20028, de terra piconada amb morter i restes de ferro i ceràmica del segle XVIII, es conserva de forma molt fraccionada en dos punts al sud del sondeig i en un punt més al nord. L'impacta i posterior esllavissada de terres al nord del carrer dels Ventres va destruir la gran majoria de la meitat est del carrer, és per això que els nivells de circulació documentats ens han arribat en molt mal estat de conservació. Aquest nivell es documenta a 2.56 msnm.

Durant el procés d'excavació s'han documentat 12 nivells de circulació i quatre anivellaments de terra. Amb unes cronologies molt concretes, de segle XVIII, segle XVII o segle XIV. Un cop més, es repeteix el mateix paràmetre que

en la resta de sondejos en carrers de terra piconada, és a dir, una bona conservació dels nivells més antics, (sempre datats entre finals del segle XIII i principis del segle XIV), i la poca o nul·la conservació de nivells d'època moderna, (especialment segle XV i XVI), dels 15 nivells de circulació documentats, 8 es situen cronològicament en el segle XVII, mentre que la resta es daten en el segle XIV, sense estrats intermedis. Això respon a que en època medieval, quan es reformaven els carrers, normalment es cobrien amb un nou paviment, sense que importés excessivament el creixement del carrer, en època moderna, especialment en el segle XVII, la repavimentació d'un carrer, comportava en molts casos, el rebaix dels paviments anteriors.

Els nivells datats en el segle XVII són: UE 20030, 20058, 20063, 20066, 20067, 20059, 20069, 20070 i 20075. Mentre que els datats en el segle XIV són: 20077, 20080, 20081, 20083 i 20084.

En tots els casos es tracta de nivells entre 2 i 5 centímetres de potència, molt compactes, fets de terra piconada amb restes de ceràmiques, ferro, fauna i pedres.

No s'han documentat gaires estructures relacionades amb els nivells de circulació, únicament la presència d'una claveguera, UE 20095, que portava aigües residuals des de l'hostal de l'Alba, fins al Rec Comtal. El retall per a la construcció de la claveguera talla nivells del segle XVII, sense poder precisar la cronologia. Es van identificar dos estrats de farciment, UE 20090 i 20092 que no es van poder datar, però que segurament serien del segle XVIII. Aquesta claveguera es composava de dues parets de pedra, UE 20094 i 20093, una base de rajola, UE 20096 i una la coberta també de rajola, UE 20095. La claveguera, també va ser parcialment destruïda en el moment que es va esfondrar el mur del Rec. La manca de ceràmiques ens ha fet donar una datació força àmplia per la construcció de la mateixa, segle XVII, ja que, tant la rasa constructiva, com els nivells que la cobrien es daten al segle XVII. En la

part sud del sondeig, es va documentar el retall, UE 20073, per a la fonamentació del pont de la Carnisseria, o millor dit, un reforç del pont, UE 20074. Es tracta d'un petit retall quadrat, que en el seu interior té una construcció feta amb pedres irregulars i morter de calç. Malauradament no podem donar una datació precisa per aquest reforç, ja que estava cobert per nivells del segle XVII i tallava nivells del segle XIV, és probable que l'ampliació del pont es fes al segle XVI o principis del segle XVII. Finalment en l'extrem nord del sondeig, a tocar de l'hab.21 del sector II, es van documentar les restes d'una estructura, UE 20076, feta amb pedres irregulars lligades amb morter blanc, molt deteriorada, que s'ha interpretat com una estructura per baixar des del carrer dels Ventres fins el Rec, la destrucció parcial de tot aquest punt, va afectar a la conservació d'aquesta estructura.

L'equip de restauració, fa fixar el punt a partir del qual s'havia de assegurar l'estructura, és a dir el punt on el mur del rec oferia prou resistència per poder consolidar-lo, aquests nivell és de 1.60 msnm. el punt on es va acabar el sondeig sense esgotar l'estratigrafia. Tota l'estratigrafia excavada fins aquest moment, complia els paràmetres de la resta de sondejos en carrer del jaciment, és a dir, finals del XIV i principis del segle XIV, per als moment originals del carrer.



Fig.91 Detall del punt d'actuació 24, un cop finalitzat.

6.2.25 Punt d'actuació núm.25 .

Localització:

El punt núm.25 es localitza en la part est del jaciment, en l'extrem nord del sector V d'excavació, hab.1.

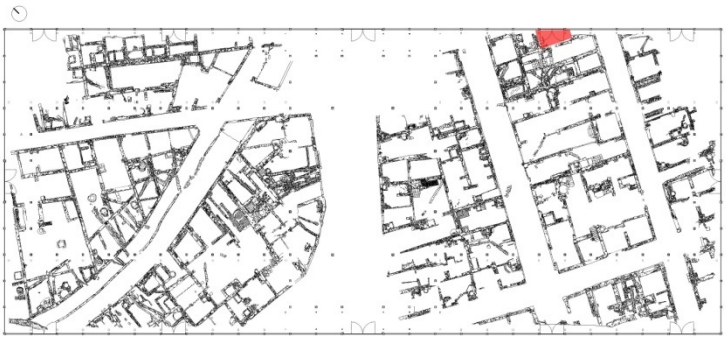

Objectiu:

Durant la intervenció de l'any 2001, es va decidir no excavar un cup localitzat a l'hab.1 del sector V, per motius tècnics i per seguretat, ja que el mur UE 5319 que separa les habitacions 1 i 4 del sector 5 podia caure en qualsevol moment. Un cop consolidada l'estructura es podria procedir a la seva excavació.

Descripció dels treballs realitzats:

Un cop sanejat el punt d'actuació, es va procedir a excavar els dos nivells de colmatació del cup, UE 5836 i 5837, amb una datació de finals del segle XVI i principis del segle XVII. Es tracta d'un cup petit, de 1.2 m de llarg per 1.05 m d'amplada i una alçada de 0.90 m. Estava format per quatre parets fetes amb rajoles, UE 5838, 5839, 5840 i 5841 i un paviment també fet amb rajoles, UE 5842.

En la intervenció de l'any 2001, l'habitació que es localitza a l'oest de l'hab.1, (on tenim el cup), funcionava com a possible trull, posteriorment, en el segle XVII, aquest trull es deixa de fer servir com a tal i passa a ser una habitació independent. No hem trobat cap connexió, però és molt probable que

el cup de l'hab.1 estigués relacionat d'alguna forma, amb les feines relacionades amb el trull.



Fig.92 Detall del cup abans i després de la seva excavació.

6.2.26 Punt d'actuació núm.26 .

Localització:

El punt núm.26 es localitza en la part est del jaciment, en l'extrem nord del sector V d'excavació, hab.2.

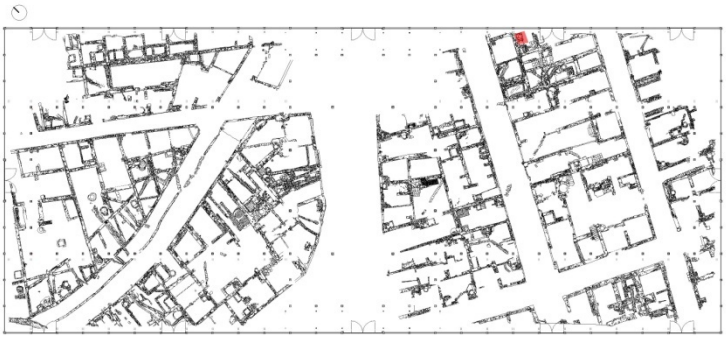

Objectiu:

Durant la intervenció de l'any 2001, es va decidir no excavar aquest pou per no tractar-se d'una estructura prioritària en aquell moment. En aquesta segona fase d'excavació es va decidir excavar-lo per poder obtenir informació sobre l'últim moment d'ús de la habitació núm. 2 del sector V.

Descripció dels treballs realitzats:

Realment l'excavació d'aquest punt no va aportar res de nou, ja que es va excavar parcialment l'estrat de colmatació UE 5845, datat en el segle XVIII, que no ens va donar cap informació nova.



Fig.93 Detall del pou UE 5303 un cop finalitzada la seva excavació.

6.2.27 Punt d'actuació núm.27 .

Localització:

El punt núm.27 es localitza en la part est del jaciment, en l'extrem nord del sector V d'excavació, hab.4.

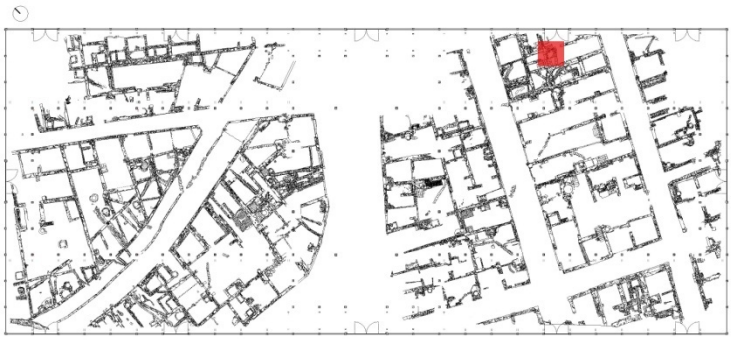

Objectiu:

Durant la intervenció de l'any 2001, el pou de l'hab. 4 es va començar a excavar, per motius tècnics es va decidir aturar l'excavació. En aquesta segona fase d'excavació es va decidir excavar-lo per poder obtenir més informació.

Descripció dels treballs realitzats:

El pou es localitza en la part nord-oest de l'hab.4, i sembla del mateix moment constructiu que les escales que es situen al seu costat. El primer que es va fer va ser continuar l'excavació de l'estrat UE 5843, començat en la intervenció anterior, es tracta d'un estrat força contaminat per intrusions de bentonita, tot i aquestes intrusions es van documentar força materials datats en el segle XVIII. Per sota es va documentar un altre estrat, UE 5844, no contaminat, amb materials del segle XVII. Aquest estrat cobria una gran roda de molí, UE 5852, abocada a l'interior del pou en el moment de la seva amortització. En aquest punt es va decidir aturar l'excavació per motius de seguretat. Tot i que els estrats no ens van donar molta informació, l'extracció dels mateixos ens va permetre veure dues coses interessants, la primera cosa, la presència de fins a quatre forats en la paret nord del pou, que farien les funcions d'escala d'accés a l'interior.

La segona cosa important va ser la documentació, per sota de la paret sud del pou, d'una nova estructura de pedra, de forma circular, UE 5846, que vam interpretar com un pou d'una fase anterior, amortitzat en la gran reforma que va patir l'edificació durant la segona meitat del segle XVI. En l'excavació de l'any 2001, es va identificar un gran casalot, amb origen a finals del segle XIII i principis del XIV, que tenia accessos des dels carrers Bonayre i Joch de la Pilota. En la segona meitat del segle XVI, aquesta edificació, es va compartimentar en quatre cases independents. A l'habitació 4, un cop tapiat el pas que la comunicava amb la part oest de la casa, es van construir unes escales de pedra, aquesta construcció va obligar a moure el pou, des de la part central que ocupava a una part situada més al nord.

Un altre fet destacable és la documentació de fins a quatre llistons de fusta per sota de cadascuna de les parets que formaven el pou, aquestes fustes, tindrien la funció d'assegurar la paret per tal de que no quedés a l'aire.



Fig.94 Detall del punt d'actuació 27 un cop finalitzat.

6.2.28 Punt d'actuació núm.28 .

Localització:

El punt núm.28 es localitza en la part sud-est del jaciment, en la façana sud de l'hab.12 del sector VII.

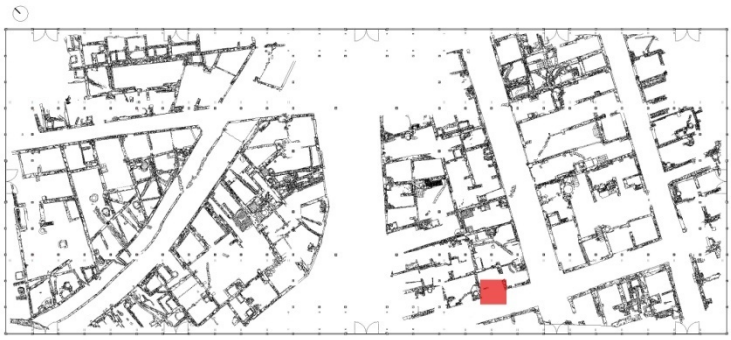

Objectiu:

La façana sud de l'habitació 12 del sector VII està totalment destruïda perquè una de les clavegueres laterals del Mercat del Born, li passava per sobre. En la intervenció de l'any 2001 només es va extreure la capa de runa que cobria l'habitació, i es va delimitar un petit retall en la part sud de l'habitació. Per tant en aquesta fase d'excavacions es va decidir rebaixar aquest retall, per poder conèixer l'entitat del mateix

Descripció dels treballs realitzats:

Com en la majoria dels casos anteriors, el primer que es va fer va ser fer una neteja intensiva de tota la part afectada, es va poder apreciar un retall irregular, que afectava l'extrem sud-oest de l'habitació i part del carrer Xucles. Aquest retall, UE 70115, només feia un metre de llarg per un metre d'amplada i estava farcit per un estrat homogeni, UE 70116, amb molt morter, estuc, vidre, fauna i ceràmiques datades a principis del segle XVIII. El retall podria ser la conseqüència de l'impacta d'un projectil en la façana de la casa, que la devia afectar força. El retall provocat pel projectil, es devia tapar amb terra i materials de construcció, de forma temporal, per facilitar el pas per aquest tram del carrer Xucles.

L'impacta va afectar a la façana de la casa, UE 740, a dos paviments del carrer, UE 70450, i UE 70117, (el primer de pedra i el segon de terra piconada amb morter) i a una petita claveguera domèstica que connectava amb la claveguera principal del carrer Xucles. Aquesta claveguera estava feta íntegrament amb rajoles de 0.30 m per 0.15 m, i de forma testimonial amb algunes pedres irregulars. S'ha documentat un tram de 1.30 m de llarg i 0.40 m d'amplada. Tenia dos estrats de farciment, UE 70142 i UE 70143, el primer de 6 centímetres de potència, amb restes de ferro, i ceràmica de Talavera datada en la segona meitat del segle XVII, l'altre estrat tenia una textura més sorrenca i no va proporcionar materials. L'únic fragment ceràmic que proporciona una cronologia a l'estrat, és una ceràmica de Talavera, que tot i estar datada en la segona meitat del segle XVII, pot perdurar fins a principis del segle XVIII, de fet és molt possible, que estès en ús fins a poc temps abans de l'enderroc del barri. La base de la claveguera es va documentar com a UE 70146, el mur límit oest, com a UE 70144, el mur límit est, com a UE 70145 i la coberta (només es va poder documentar una rajola), com a UE 70147.

En la part sud de la claveguera, un cop es va produir l'impacta que va provocar el retall UE 70115, es van realitzar una sèrie d'abocaments de terra, possiblement per anivellar l'esvoranc, es tracta de tres nivells petits, molt semblants entre sí, i amb poca potència: UE 70129, 70130 i 70136 amb materials datats entre el segle XVII i XVIII, que confirmarien la cronologia en la qual la façana sud de la casa es va veure afectada. L'impacta, també va provocar la destrucció parcial del paviment de rajoles, UE 7034, en la meitat sud de l'habitació, un cop extreta la runa que cobria l'espai es van poder documentar dues coses diferents, en l'extrem oest de l'habitació es va identificar un estrat de anivellament, UE 70149, que cobria parcialment la claveguera anteriorment descrita i les restes d'un paviment de rajoles, UE 70151, d'una fase anterior. Aquest paviment apareix uns deu centímetres per sota del paviment de rajoles de l'últim moment d'ús de l'habitació. En l'extrem sud de l'habitació el mur de façana, UE 740, es documenta només a nivell de

fonamentació, com s'ha explicat a l'inici de l'apartat, es va veure afectat per la construcció d'una de les clavegueres laterals del Mercat. També es van identificar dos nivells per sota del paviment de rajoles UE 7034, el nivell de preparació UE 7035 i un estrat de anivellament, UE 70148, que va proporcionar ceràmiques datades en la primera meitat del segle XVII, per tant, i tot i que no és una informació que pugui sorprendre, el darrer paviment de rajoles de l'habitació 12 es va realitzar, possiblement en la segona meitat del segle XVII.





Fig.95 Detall del punt d'actuació 28 abans i després de la intervenció arqueològica

6.2.29 Punt d'actuació núm.29 .

Localització:

El punt núm.29 es localitza en la part sud-est del jaciment, en la part sud de l'hab. 21 del sector VII.

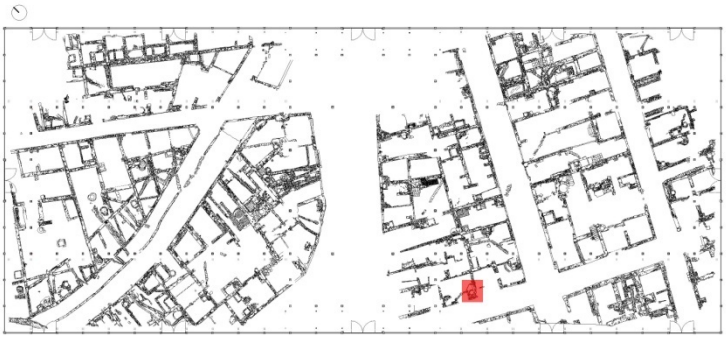

Objectiu:

Durant la intervenció de l'any 2001, es van prioritzar l'excavació d'alguns punts del jaciment, això va deixar sense excavar, algunes estructures com ara pous, fosses etc. L'hab.21 és un d'aquests punts no finalitzats. Per tant, el punt d'actuació 29 preveia l'excavació del pou UE 7856, localitzat en la part sud de l'habitació, així com d'una claveguera associada.

Descripció dels treballs realitzats:

El primer que es va fer va ser l'excavació d'un petit retall localitzat en l'extrem est de l'habitació, documentant-se dos estrats de farciment, UE 70153 i 70154 que van donar materials del segle XVII al seu interior, aquest retall de només 0.30 m de llarg per 0.20 m d'amplada podria estar relacionat amb el pou, ja que es situa just en la seva part sud-oest. El segon punt excavat, va ser la petita claveguera domèstica, que recollia l'aigua excedent del pou i la transportava fins la claveguera principal del carrer Xucles. El més destacat de la claveguera, és que havia perdut pràcticament tota la coberta de rajola, UE 7850, (només es conserven dues rajoles). La base, també de rajola, es va documentar com a UE 70160, el mur límit oest, com a UE 70158, i el mur límit est com a UE 70159. Només es van documentar dos estrats de farciment, UE 70157 i 70161, cap dels dos amb ceràmiques que poguessin datar el moment

de l'amortització de la claveguera, tot i que segurament va estar en ús fins a l'enderroc de la casa. De fet és una claveguera força semblant a la documentada en l'habitació localitzada més a l'est i descrita en l'apartat anterior. En total la claveguera mesurava 2.91 m de llarg, per 0.40 m d'amplada i una potència de 0.18 m. El tercer punt excavat, va ser el farciment del pou, UE 7856, localitzat al sud-est de l'habitació. Aquest farciment, UE 70156, es va formar amb el propi enderroc de les cases l'any 1716. En total es van rebaixar 2.8 m de potència sense arribar a la fi, ja que continuar l'excavació podria haver estat perillós. El pou fa 0.80 m de diàmetre i desconeixem l'alçada total, es van identificar fins a 14 retalls quadrats en les parets del pou, que es van interpretar com a escales de manteniment, aquests retalls mesuraven de mitjana 0.10 per 0.15 m.



Fig.96 Detall del punt d'actuació 29 abans i després de la intervenció

6.2.30 Punt d'actuació núm.30 .

Localització:

El punt núm.30 es localitza en la part est del jaciment, concretament en la meitat est del carrer Xucles.

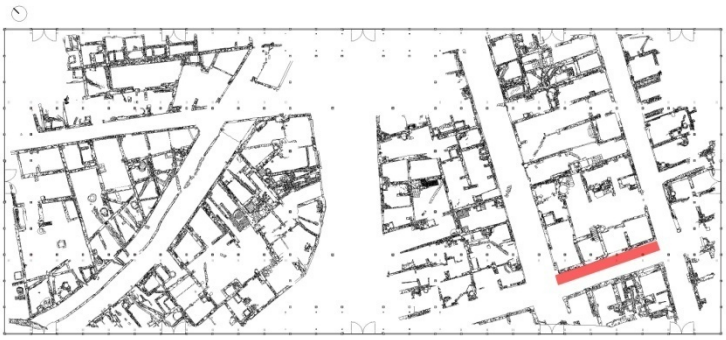

Objectiu:

L'excavació dels diferents nivells de circulació del carrer del Joch de la Pilota, entre 0.3 i 0.2 m de potència, van provocar un cert desnivell en la confluència amb el carrer Xucles, per tant es va creure convenient, excavar la meitat est del carrer, fins arribar a un mateix nivell de circulació.

Descripció dels treballs realitzats:

L'excavació d'aquest punt d'actuació no va tenir cap secret, es van identificar dos nivells de circulació generals, UE 6562 i 6253 i es van excavar, en total uns 0.15 m de potència, al llarg d'una superfície de 20.63 metres de llarg per 2.06 m d'amplada, (recordem que la meitat sud del carrer estava pavimentada, mentre que la part nord eren nivells de terra piconada amb morter).

El fet més destacable va ser la documentació de dues roderes de carro al llarg del recorregut del carrer, recordem que aquestes roderes ja s'havien identificat en l'excavació de dos punts d'actuació diferents, un d'ells el sondeig efectuat en la confluència dels carrers Joch de la Pilota i Xucles. La presència de roderes ens dóna informació sobre el trànsit comercial d'aquest carrer, que

comunicava el barri dels pescadors i mariners amb el centre de la ciutat per mitjà del carrer Qui va del Born al Pla d'en Llull.

La composició interna dels dos nivells de circulació era bàsicament, petites pedres, morter, restes de fauna, carbonets i ceràmica dels segles XVII i XVIII.



Fig.97 Detall del carrer Xucles abans i després de la intervenció arqueològica.

6.2.31 Punt d'actuació núm.31 .

Localització:

El punt núm.31 es localitza en la part central del jaciment, concretament en l'extrem est de l'hab.18 del sector VII.

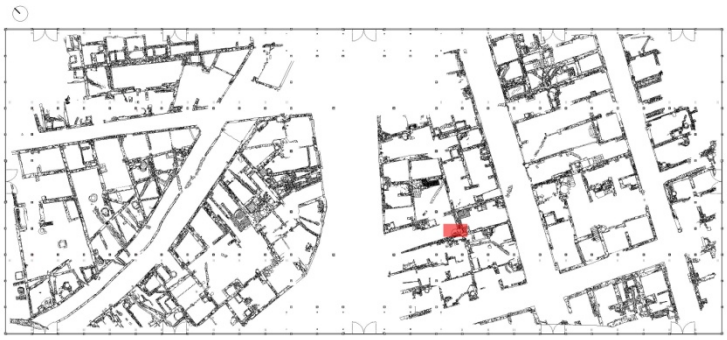

Objectiu:

Durant la fase anterior d'excavació es va decidir no excavar aquesta estructura per motius tècnics. En aquesta segona fase, es va decidir excavar-la per tenir més informació sobre l'últim moment d'ús de l'habitació 18, ja que en l'excavació anterior només s'havia extret la runa que cobria l'habitació.

Descripció dels treballs realitzats:

Després de la corresponent neteja, es va procedir a rebaixar l'estrat, UE 70342, que farcia l'interior de la fossa sèptica, aquest estrat, va donar materials del segle XVIII i abundant material constructiu, fauna i vidre. Segurament aquest estrat estigui relacionat, no tant amb l'ús de la fossa sèptica, si no amb el moment de l'enderroc de les cases. Un cop estret aquest estrat es va extreure un segon nivell, UE 70343, que s'estenia al llarg de la fossa sèptica i que també va donar materials del segle XVIII, es va interpretar com el darrer moment d'ús de la fossa-latrina.

L'excavació del nivell de farciment UE 70343 va permetre veure una reforma a l'interior de la fossa sèptica, ja que cobria el mur de tancament est,

original de la fossa sèptica. Dins dels límits de la fossa sèptica original es van documentar fins a 6 nivells de farciment, tots datats en el segle XV, amb presència de ceràmica blava valenciana i absència de ceràmica blava de Barcelona, el que apuntaria a una datació, possiblement de primera meitat del segle XV, per aquests nivells de colmatació. Aquests estrats, UE 70344, 70346, 70347, 70348, 70349 i 70350 són el resultat de la fase més antiga d'una fossa sèptica que va evolucionar fins al segle XVIII.



Fig.98 Detall del procés d'excavació dels estrats de farciment de la fossa.

En la fase més antiga, (desconeixem si podria tractar-se del moment constructiu de l'edificació), la fossa sèptica es localitza en l'extrem sud-est de l'habitació 18, sense arribar a tocar al mur que separa les habitacions 18 i 17 del sector VII. Està formada per quatre parets de pedra, amb carreus de mida mitjana, ben disposats lligats amb morter de calç, aquestes quatre parets, amb l'excepció de la paret est, van continuar en ús fins a l'enderroc de les cases. La fossa original mesurava 1.80 m de llarg per 1.26 m d'amplada i uns 2 metres de potència. El mur límit nord es va documentar com a UE 70493, el límit sud com a 70489, el límit oest com a 70491 i el límit est com a 70492. Possiblement

tenia un registre, UE 70496, fet amb pedres allargades, (només es conserven dues), que es recolzaven en les parets de la fossa.

No sabem el moment cronològic en el qual es va produir, només que va ser posteriorment al segle XV, però la fossa pateix una transformació important, ja que, la meitat del mur límit est es desmunta, per ampliar la fossa uns metres més, la banda nord de la paret desmuntada es reforça amb una construcció de maons lligats amb morter, UE 70495. Possiblement en aquest moment, la reforma inclou el trencament parcial del mur que divideix les habitacions 18 i 17 i es fa una gran fossa sèptica compartida entre les dues habitacions.

En una tercera fase, la que es correspon amb l'últim moment d'ús, es tornen a separar les habitacions 17 i 18, es documenten dos moments de tapiat, l'inferior, UE 70490 i el superior, UE 7289 amb una gran pedra monolítica, UE 70494, entre els dos tapiats, fets íntegrament amb maons. La fossa sèptica es converteix també en latrina, ja que es construeix una plataforma elevada per col·locar els peus, amb una pedra allargada, UE 70485, a la qual se li practica un trencament en forma de mig cercle en la part posterior. Recolzats en aquesta pedra, a banda i banda, es construeixen dues columnes de maons lligats amb morter, UE 70483 i 70484 que tenien com a funció aguantar la fusta on seien les persones que havien de fer servir la latrina, la fusta no s'ha conservat però si l'impromta de la fusta, UE 70498, en el revestiment de morter, UE 70481, que cobria el tapiat més modern de la fossa.

En la paret sud, justament a l'alçada d'una persona asseguda en la latrina, es va documentar un gravat en el morter que recobria el mur UE 7400, tot fa pensar que, de la mateixa manera que la gent, de vegades es distreu dibuixant en les parets dels serveis, en la latrina de l'habitació 18 del sector VII, algú es va distreure fent incisions en forma d'estrella de deu puntes.



Fig.99 Detall del gravat en la paret sud de la latrina.

La imatge que tindria la fossa sèptica, seria força semblant a la de la resta de fosses documentades en les diferents edificacions del jaciment, normalment localitzades en els extrems de les habitacions, i amb una coberta feta de pedres allargades, en el cas de l'hab.18 aquestes pedres van ser espoliades.

El més important de la fossa que acabem de descriure, i que la fa única de moment, és la perduració en el temps, com a mínim des del segle XV. Les fosses excavades en altres punts del jaciment només ens donaven informacions del darrer moment d'ús, ja que el propi concepte de fossa sèptica implica un manteniment periòdic de l'estructura, un manteniment que esborrava les possibles fases anteriors. El cas de la fossa de l'hab.18, al produir-se una reforma que l'amplia cap a l'est, va facilitar la perduració dels nivells més antics, que van quedar arraconats en un angle de la fossa.





Fig.100 Detall del punt d'actuació 31 abans i després de la intervenció arqueològica.

6.2.32 Punt d'actuació núm.32 .

Localització:

El punt núm.32 es localitza en la part central del jaciment, concretament a l'interior de l'hab.24 del sector VII.

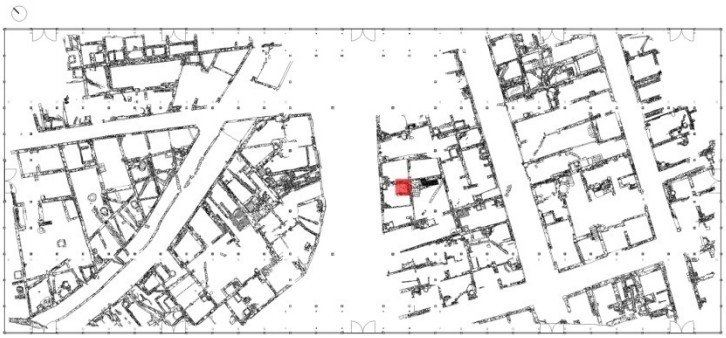

Objectiu:

Durant la fase anterior d'excavació es va decidir no excavar aquesta estructura per motius tècnics. En aquesta segona fase, es va decidir excavar-la, per veure la potència estratigràfica i per tenir més informació sobre l'últim moment d'ús de l'edificació, un cop l'hab.24 s'independitza de la resta de la taverna.

Descripció dels treballs realitzats:

L'excavació d'aquest punt d'actuació no va donar els resultats esperats, ja que no es van poder documentar fases anteriors a la del darrer moment d'ús de l'habitació. Es va documentar una fossa sèptica de planta quadrada, amb unes dimensions de 1.79 m per 1.98 m, i una potència de només 0.80 m. es tracta d'una fossa més gran que la resta de fosses documentades al jaciment i amb menys alçada, aquesta fossa en origen, formaria part del conjunt de fosses documentades en les diferents habitacions. Si s'hagués tractat d'una fossa pensada per donar servei únicament a l'hab.24, possiblement l'haguessin construït més fonda i sense tanta superfície.

Estava formada per quatre parets, una de les quals, UE 7664, la paret sud, en origen és un mur divisori d'aquesta part de l'edificació, es tracta d'un mur de 2.42 m de llarg per 0.48 m d'amplada, fet amb pedres irregulars i material de construcció lligat amb morter, sense arribar a ser tant barruer com d'altres murs identificats al jaciment, tot fa pensar que es tracta d'una construcció moderna, possiblement de finals del segle XVI o principis del segle XVII. Els altres tres murs, UE 7633 pel mur límit est, UE 70499 pel mur oest, i UE 7628 pel mur límit nord, són molt més petits, de només 0.25 m d'amplada i fets amb pedres irregulars i materials de construcció, no es tracta en cap cas, de carreus ben tallats i col·locats, però tampoc de material reaprofitat, un cop més ens mouríem cronològicament al voltant de la primera meitat del segle XVI, tot i que no ho podem afirmar amb evidències arqueològiques.

Es van documentar tres estrats d'amortització, amb ceràmiques datades entre els segles XVII i XVIII, el que ens indica que es va fer servir fins al darrer moment de vida de la casa. Aquests estrats, UE 70351, 70352 i 70353, presentaven característiques pròpies dels estrats de farciment de les fosses sèptiques, és a dir, terra solta, de color verdós i gris, amb restes d'escòries, ceràmica i vidre. El nivell de sorres naturals es va documentar a 0.70 msnm.



Fig.101 Detall del punt d'actuació 32 abans i després de la intervenció arqueològica.

6.2.33 Punt d'actuació núm.33 .

Localització:

El punt núm.33 es localitza en la part central del jaciment, concretament a l'interior de l'hab.7 del sector VII.

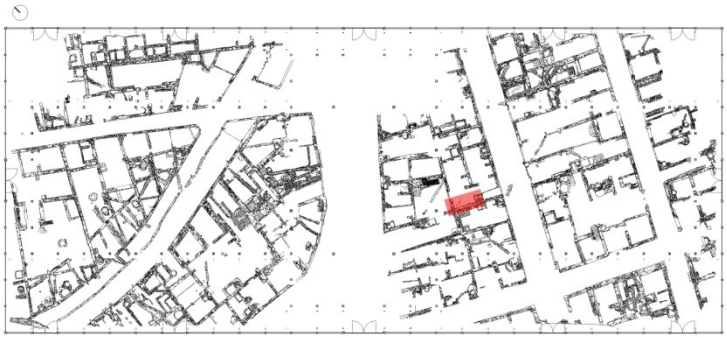

Objectiu:

Un dels punts que van quedar pendents d'excavació a l'interior de la taverna, es localitza a l'oest de l'escala que donava accés al pisos superiors des del carrer del Joch de la Pilota. Es tracta d'una zona d'uns 6.5 m2 sense paviments i amb presència de runa i material de construcció en superfície, es va proposar l'excavació d'aquests punt per dos motius, el primer per comprovar la presència d'un esvoranc en aquest punt del jaciment també seria important poder excavar a l'interior de la taverna, ja que cap de les seves habitacions s'havien rebaixat amb anterioritat.



Fig.102 Detall del punt d'actuació núm.33 abans de la intervenció arqueològica.

Descripció dels treballs realitzats:

Un cop feta la corresponent neteja del punt d'actuació, es va procedir a rebaixar el primer dels nivells que cobrien la superfície, en aquest cas un estrat amb molta runa, UE 70354, que tot i que va donar només materials de la segona meitat del segle XVII, està clarament associat al moment en el qual es va produir l'enderroc de la taverna.

El lloc on es va realitzar l'excavació és un dels punts principals de la taverna, ja que és l'espai per sota de l'escala que donava accés a les habitacions superiors de l'edificació, en efecte aquestes escales estaven separades de l'accés a la taverna, és a dir, és possible, (això es podrà saber quan es consultin els documents de propietat de l'edificació), que l'espai de la taverna i les habitacions superiors no fossin del mateix propietari o estiguessin llogades a un tercer. Aquest espai de poc mes de 6 m2, es troba estratègicament situat en l'extrem sud de l'hab.7, just en la zona on creiem que es consumien les begudes de la taverna, recordem aquest fet, ja que en les explicacions de fases anteriors de la zona excavada, ajudarà a explicar les estructures documentades.

Un cop extret el nivell que anivellava l'espai amb el paviment de rajola de l'hab.7, UE 7364, es va documentar un segon nivell d'amortització, amb terra solta, poc homogènia, com si es tractés de diferents abocaments de terra, UE 70360, per cobrir les restes d'unes estructures, o millor dit l'espoli d'unes estructures. Es va treure aquest estrat i es van poder documentar les restes del que havia estat una zona de magatzem de begudes de la taverna. En un moment cronològic no precisat, (però que amb tota seguretat és el segle XVII), es va construir per sota de l'arc de l'escala, un espai on es van col·locar quatre grans gibrells ceràmics, envoltats de morter per fixar-los, aquests gibrells tindrien la funció de recollir el vi sobrant de les botes que estarien fixades a la paret amb una estructura de fusta. No és estrany la utilització dels 'sota

escales', com a espai de magatzem, ja que generalment és un lloc fresc, de fet en l'euskera existeix una paraula que significa literalment 'vi de sota escala'. Recordem que aquest lloc estratègic està en la part sud de les habitacions destinades al consum de les begudes, per tant no és d'estranyar un trànsit constant de persones anant a consumir vi de les botes i la necessitat de poder recollir el vi excedent.



Fig.103 Detall de l'estat de conservació d'un dels gibrells que recollien el vi sobrant.

Malauradament no hem pogut obtenir una datació per al moment constructiu dels gibrells, ja que l'estat d'arrasament no ho ha permès. En un moment no precisat del segle XVIII, però que amb tota seguretat, seria en el moment que s'havia d'enderrocar la taverna, les botes i fins i tot els gibrells van ser arrancats per poder reaprofitar-los, deixant només les impromtes dels gibrells, i en un dels casos, la base d'un dels gibrells, UE 70372, que es deuria trencar a l'arrancar-lo.

Les impromtes es van documentar com a UE 70370, 70371, 70373 i 70374. La presència de les impromtes dels gibrells ens aporta una informació molt valuosa per conèixer el funcionament intern de la taverna, com a mínim de la darrera fase d'us de la taverna.



Fig.104 Detall del punt d'actuació 33 un cop finalitzada la intervenció.

6.2.34 Punt d'actuació núm.34 .

Localització:

El punt núm.34 es localitza en la part central del jaciment, concretament a l'interior de l'hab.16 del sector VII.

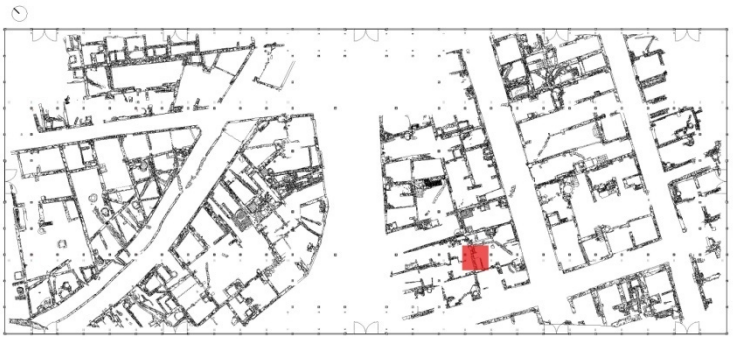

Objectiu:

Un dels punts que van quedar pendents d'excavació va ser una latrina-fossa sèptica a l'interior de l'hab.16, es va decidir excavar-la per poder tenir més informació sobre l'habitació.

Descripció dels treballs realitzats:

Es tractava d'un conjunt format per una latrina, una fossa sèptica i una claveguera que unia les dos estructures. La latrina era un petit espai en l'angle sud-oest de l'habitació, que es recolzava contra el mur UE 742, límit sud de l'edificació. Consistia en una petita obertura de forma rectangular, de 0.90 m de llarg i 0.40 m d'amplada, en els extrems de la qual s'havien construït dues petites plataformes amb maons, que tenien com a objectiu sostenir una fusta que faria les funcions de seient per l'usuari de la latrina, com hem dit abans el límit sud de la latrina seria el propi mur UE 742, les altres tres parets, estaven fetes amb carreus regulars, ben treballats i lligats amb morter, el límit est es va documentar com a UE 70363, el límit oest com a 70362 i el límit nord com a 70361, en aquesta paret es va identificar una obertura, que posteriorment es va comprovar que es tractava d'una claveguera d'obra, que connectava la latrina amb una fossa sèptica situada més al nord, aquesta fossa va ser excavada en la campanya de l'any 2001, i va proporcionar cronologies d'amortització del segle XVIII. La base de la latrina, UE 70364, estava feta amb rajoles de 0.30 per 0.15m.

Hem explicat el funcionament de la zona de recollida, però la part aèria de la latrina també és força interessant, ja que simplement construeixen un petit envà, UE 7029, en la part est, per separar la latrina de la resta de l'habitació, el mur sud i el mur oest, són l'angle sud-oest de l'habitació i són els mateixos murs que separen l'hab.16 de les altres edificacions.

A l'interior de la fossa es van documentar dos estrats de farciment, UE 70356 i 70357, els dos molt orgànics i amb moltíssim material ceràmic datat en el segle XVIII, especialment plats sencers decorats amb el motiu de la 'botifarra' i amb un nom pintat: BALLASCA.



Fig.105 Detall d'una part del gran número de plats localitzats a l'interior de la latrina.

No és l'únic cas del jaciment, però no deixa de ser curiós, que després de la gran quantitat d'espolis documentats al jaciment, com ara pedres de registre, brocals, ferros de finestres etc... s'aboquin a fosses i latrines, conjunts sencers de vaixella de taula 'bona', no terrissa de cuina, si no plats decorats i fins i tot exportacions, que devien costar força diners de l'època. El cas de la latrina de l'hab.16 és un dels casos més importants, i gràcies a aquest fet s'han pogut recuperar un número important de plats sencers.

L'excavació de la latrina i la claveguera que la unia amb la fossa excavada l'any 2001, és el millor exemple conservat, de latrina moderna de tot el jaciment, amb especial interès per les característiques constructives, amb la realització d'un espai on fer una primera decantació i així no colmatar la fossa amb tanta facilitat. Malauradament, un cop més no tenim informació sobre fases anteriors, i ens hem de conformar en saber cóm funcionava en la seva darrera fase d'ús.



Fig.106 Detall de la latrina abans i després de la intervenció arqueològica.

6.2.35 Punt d'actuació núm.35 .

Localització:

El punt núm.35 es localitza en la part central del jaciment, concretament a l'interior de l'hab.26 del sector VII.

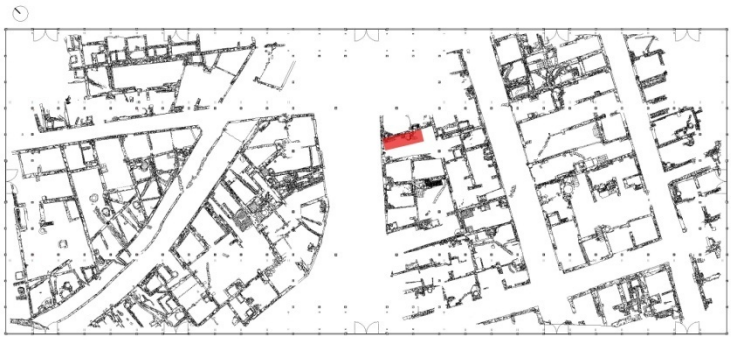

Objectiu:

Finalitzar l'excavació dels nivells de colmatació d'una claveguera domèstica a l'interior de l'hab.26 del sector VII.

Descripció dels treballs realitzats:

Tot i que a la intervenció de l'any 2001 es va excavar totalment l'hab.26, la claveguera que es localitza en l'extrem nord-oest, no es va finalitzar, el precari estat de conservació d'algunes parts de la coberta, van fer pensar en

una actuació ràpida en aquest punt. Es tractava d'un tram de claveguera d'uns 4 metres de llarg i 0.51 m d'amplada, que recollia les aigües excedents d'un pou i les portava cap una fossa sèptica localitzada en el carrer Qui va del Born al Pla d'en Llull. Aquesta claveguera estava formada per dues parets, fetes amb rajoles i pedres irregulars lligades amb morter, la paret nord es va identificar com a UE 70418 i la paret sud com a UE 70417 i la base de rajola com a UE 70429. La coberta conservada té tres moments constructius diferents, el més modern és de rajola, UE 70419 però es conserven dos trams on la coberta és de pedra, UE 70424 pel conservat més a l'oest i UE 70425 pel conservat més a l'est. Associat a la coberta de rajola es van documentar les restes d'un paviment, UE 70422, conservat de forma parcial en la part central de la claveguera.

No es van identificar baixants associats a la claveguera ni cap altre claveguera auxiliar, simplement l'entrada de l'aigua excedent del pou en la seva part est. Es van identificar tres estrats de reompliment, UE 70420, 70423 i 70426, el més antic va donar material del segle XVIII, per tant la claveguera va estar en ús fins a l'enderroc de l'edificació.



Fig.107 Detall del punt d'actuació 35, abans i després de la intervenció.

6.2.36 Punt d'actuació núm.36 .

Localització:

El punt núm.36 es localitza en la part oest del jaciment, a l'interior del Rec Comtal, entre l'encepat del pilar 93 i el pont de la Carnisseria.

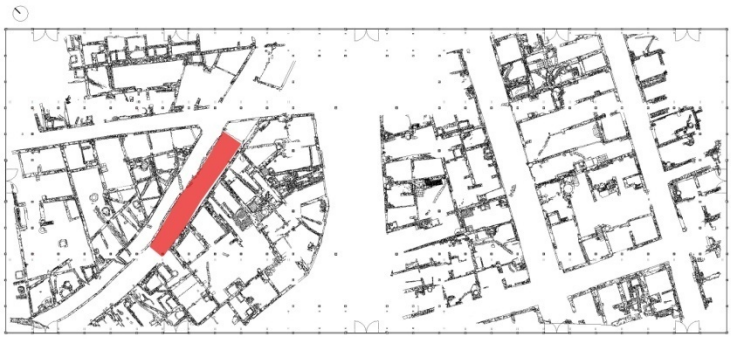

Objectiu:

Pujar el nivell del Rec Comtal per sobre de la banqueta de fonamentació dels murs del Rec.

Descripció dels treballs realitzats:

No es tracta de cap excavació, si no aportar terres procedents d'altres zones excavades fins pujar uns 0.40 m el nivell del Rec Comtal. Aquesta feina estava relacionada amb les tasques de consolidació dels murs del Rec, especialment en la part nord-oest, on es va procedir al desmuntatge d'un tram de mur caigut, i la posterior col·locació dels carreus en l'ordre original.

El primer que es va fer va ser cobrir tota la superfície del Rec amb geotèxtil i posteriorment anar abocant carros de terra fins arribar a la cota desitjada. La terra s'anava triant i descartant les pedres més grosses.





Fig.108 Detall del Rec Comtal abans i després de l'abocament de terres.

6.2.37 Punt d'actuació núm.37 .

Localització:

El punt núm.37 es localitza en els dos extrems al nord del Mercat, en la zona on estaven els serveis de l'antic Mercat del Born.

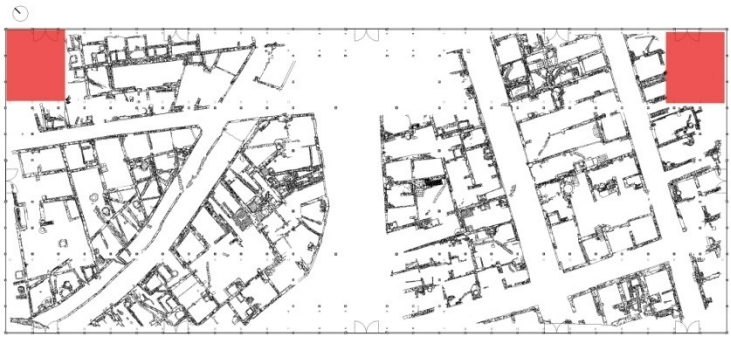

Objectiu:

En la intervenció de l'any 2001, l'extrem nord-oest i l'extrem nord-est, els dos únics punts del subsòl del Mercat on no es van documentar restes arqueològiques, van servir com a zona d'acopi de terres, en el tram final de la intervenció es va decidir extreure completament tota la terra dipositada, fins arribar al terra dels antics serveis.

Descripció dels treballs realitzats:

Els treballs van consistir en fer un control de les màquines per a que no rebaixessin res i per a controlar que no afectessin a les restes arqueològiques conservades al voltant de les zones d'acopi.





Fig.109 Detall de la zona d'acopi i un cop extreta la runa.

6.2.38 El Primer desviament del Rec Comtal fet l'any 1716 .

Localització:

Es localitza en l'extrem nord del carrer Qui va del Born al Pla d'en Llull i al nord-est del Rec Comtal.



Objectiu:

Excavar tot el punt on es va produir el desviament del Rec Comtal, per tenir més informació tant del propi desviament, com de la claveguera seccionada, (Merdançar), per tal de que es pogués fer el desviament.

Descripció dels treballs realitzats:

Quan es va fer l'extracció de la runa que cobria la part nord del carrer Qui va del Born al Pla d'en Llull, es va poder apreciar que el paviment de pedra del carrer, conservat totalment al llarg dels 548 m2, no existia en l'extrem nord. En el seu lloc es va documentar una franja de terra, de color marró fosc. Amb pedres i material de construcció a la superfície, per tant no es tractava de cap paviment de terra piconada, si no d'un farciment o un possible esvoranc.

Es va delimitar tot el punt i es va observar una regularitat, una intenció, es tractava d'una franja de 15 metres de llarg, per 4.5 m d'amplada, que transcorria des de l'extrem nord de l'illa de cases identificada com a sector VII, fins a l'extrem nord del Rec Comtal, just en el punt on el mur del Rec estava parcialment desmuntat i cobert per una capa de terres de més d'un metre i mig

d'amplada i per sobre d'una gran acumulació de pedres. Aquesta acumulació de pedres, omplia tota l'amplada de la franja i a la intervenció de l'any 2001 es va interpretar erròniament com a barricada, ja que en primer lloc, feia una barrera entre el Rec Comtal i el Pla d'en Llull, un dels escenaris on es van desenvolupar diferents presses de posició el dia 11 de setembre t de 1714, en segon lloc, tenia la forma d'una autèntica barricada.

Un cop analitzades les peces del trencaclosques que teníem al davant, vam arribar a la conclusió de que les pedres, (UE 70033), d'una o altre manera estaven relacionades amb el Rec Comtal i la franja de terra localitzada al nord del carrer. Repassant la planimetria de l'època de Pròsper Verboom, vam trobar una pista interessant, ja que en els escrits es parlava d'un desviament del Rec Comtal, anterior al desviament definitiu, (que avui trobaríem a l'actual carrer Rec Comtal). Com ja s'ha explicat en l'apartat històric, un cop finalitzada la Guerra de Successió es decideix construir una ciutadella en la part més feble de les muralles de la ciutat, aquesta obra comportava l'enderroc d'una part important del barri de la Ribera i de les seves infraestructures, dues d'aquestes infraestructures es localitzen dins de la trama urbana que composa el jaciment, es tracta del Rec Comtal i del 'Merdançar', una de les més grans clavegueres de la ciutat de Barcelona, aquesta claveguera s'unia al Rec en la part oest del Pla d'en Llull, seguint una direcció cap els terrenys on s'havia de construir la Ciutadella, estem parlant d'una quantitat important de metres cúbics d'aigua, no precisament neta, que interferien en les obres de l'enderroc del barri i de construcció de la fortificació. En el disseny de l'urbanisme posterior a la construcció de la ciutadella, el Rec Comtal, un cop desviat, feia de barrera física entre la ciutat i la 'terra de ningú', o esplanada militar de defensa de la Ciutadella.

Abans d'aquest desviament, s'havia de pensar en cóm canalitzar els metres cúbics del Rec i el Merdançar, per a que no interferissin en les obres de construcció. Es va dissenyar un desviament provisional, que recolliria les

aigües del Rec i de la claveguera en un punt al nord del carrer Qui va del Born i que transportaria les aigües fins el carrer d'en Micó, (extrem nord del sector VII d'excavació i destruït per la construcció d'una Estació Transformadora de l'empresa FECSA), un cop en aquest carrer, que faria les funcions de canal, es transportaria l'aigua fins un punt situat a l'est de la Ciutadella, on tornaria a ser canalitzat pel tram final del Rec Comtal. Per realitzar aquest desviament, s'havien de seguir una sèrie de passos:

1. En primer lloc taponar un dels ponts que creuaven el Rec Comtal, per a que l'aigua quedés estancada i hagués de passar per un punt on, prèviament s'havia desmuntat parcialment el mur est del Rec Comtal. Tot aquest procés es va poder documentar en la part nord del Rec Comtal del jaciment del Born, com ja hem pogut explicar en els punts d'actuació 4 i 5, es va documentar un estrat, UE 2905, de més de 0.40 m de potència, format íntegrament per pedres i material de construcció, localitzat a tocar del pont domèstic de l'hab.21, i que tenia com a funció cegar el pont per impedir el pas de l'aigua i que aquesta quedés estancada. Al mateix temps que es cegava l'arc del pont, s'obria un pas de quatre metres de llarg i 1 metre d'alçada en el mur est del Rec, UE 2915, per afavorir el pas cap a l'est de les aigües estancades.



Fig.110 Detall del mur del Rec just en el punt on es va produir el desviament.

2. En segon lloc es va desmuntar la volta, UE 70049 i la paret est de la claveguera coneguda com a Merdançar. Es tractava d'una volta de més de set metre d'amplada, construïda amb pedres irregulars lligades amb morter i que havia de suportar el pas entre el pla d'en Llull i la part oest on es localitzava el Rec Comtal, per tant, es tractava d'una obra d'enginyeria molt important que havia de canalitzar un número important de metres cúbics. En total es va desmuntar un tram de 3.64 m de volta de claveguera.



Fig.111 Detall de la volta del 'Merdançar' parcialment seccionada.

3. Finalment, es va haver de fer una gran rasa, de més de quatre metres d'amplada, 15 metres de llarg i 2 metres de fondària, entre el punt on es desvia el Rec Comtal i el carrer d'en Micó, (fora dels límits de l'excavació). L'aigua del rec i de la claveguera es canalitzava per l'interior de la gran rasa, per mitjà de fustes clavades amb estaques, en les parets nord i sud.



Fig.112 Detall del desviament del Rec Comtal un cop finalitzada l'excavació.

L'excavació de la gran rasa, va confirmar totes les hipòtesis prèvies a la intervenció, els set estrats que farcien el seu interior van proporcionar claríssimes datacions del segle XVIII, amb abundants decoracions de 'Botifarra', 'Poblet', 'Faixes o cintes' i absència total de plats decorats amb 'Influència Francesa', el que marca una cronologia dels primers 20 anys del segle XVIII, i que confirma l'amortització del desviament just en aquesta època.

S'han documentat cinc estrats amortitzant el desviament del Rec Comtal, sempre datats en el segle XVIII, UE 70036, 70439, 70440, 70441i 70443, en la majoria dels casos es tracta de nivells argilosos, amb una quantitat molt gran de pedres irregulars i material de construcció, que s'estenen per tot el desviament i que són el resultat del propis sediments del desviament conjuntament amb runa de l'enderroc del barri, per sobre del nivell més modern, UE 70036, en el punt més proper al Rec Comtal, possiblement per evitar el pas de l'agua en el darrer moment és quan es va acumular tot un grapat de pedres. A l'altre banda de les pedres, es van identificar tres estrats,

també del segle XVIII, UE 70038, 70039 i 70040, relacionats amb els darrers sediments del Rec, abans de l'enderroc d'aquesta part del barri.



Fig.113 Detall del plànol de Pròsper Verboom on es grafia el primer desviament del Rec Comtal, el desviament definitiu i la línia d'enderroc.

A part dels estrats d'amortització, es va documentar un estrat, UE 70442, per sota dels anteriors, sense pedres i amb molta menys potència, que es va interpretar com un dels nivells de sedimentació del desviament, ja que sortia de l'interior de la claveguera i es lliurava a les fustes que feien de límits de la canalització, aquests estrat també va donar materials del segle XVIII al seu interior. En la part est del desviament, es va localitzar un estrat molt compacte, UE 70446, com de morter endurit, amb pedres i material de construcció i ceràmiques datades en el segle XVIII, (metre i mig per sota del paviment del carrer Qui va del Born), aquest nivell es va interpretar com la base de la canalització provisional, per sota ja es van documentar les sorres naturals, per

tant en el moment de fer la rasa, es va haver de col·locar un nivell de morter per afavorir el perfecte lliscament de les aigües.

Com ja hem explicat anteriorment, es van localitzar a banda i banda de la rasa, (en la sortida de la claveguera no, començaven just en l'extrem est de la mateixa), unes fustes, associades a unes estaques (UE 70444 i 70447), que es van interpretar com els límits de la canalització, i que accentuen la idea de provisionalitat del desviament. Les fustes es conserven en bon estat en algun punt, especialment la part nord, i només de forma testimonial en altres punts.

Les fustes i estaques es clavaven a les sorres naturals en la part est i en els estrats de sediment de la claveguera (previs al desmuntatge de la volta), en la part oest, per evitar la caiguda d'aquestes fustes, es va decidir no seguir excavant els sediments de la claveguera anteriors al desviament del Rec Comtal.



Fig.114 Detall de les fustes conservades en la part nord del desviament.

El desviament del Rec Comtal efectuat l'any 1716 ha estat perfectament documentat en la intervenció arqueològica a la qual fem referència. Punt per punt s'ha pogut anar seguint el procés, des del tapiat del pont, el desmuntatge del mur del Rec, la destrucció de la volta i la paret est de la claveguera, la

construcció d'una rasa de 15 metres de llarg i 2 de potència i la canalització amb fustes de l'aigua del Rec i Merdançar, fins al carrer d'en Roldó. Posteriorment, també es va documentar l'amortització del desviament possiblement l'any 1717. El Rec és una de les estructures més importants de Barcelona des d'època Medieval i fins el segle XIX, aquesta intervenció, sumada a les que actualment s'estan realitzant, en la part nord de l'estació de França i a la zona del Pla de Palau, on s'ha documentat en diferents moments cronològics, poden donar molta informació històrica, per veure l'evolució d'aquesta magnífica estructura, en un futur, s'hauria d'intentar agrupar els resultats de les investigacions, per tenir un única visió del que va representar per Barcelona aquesta canalització.

Hem de recordar l'origen romà d'aquest canal, el que no està tant clar és si es feia servir el traçat de l'aqüeducte principal de Barcino o d'un canal per a usos agrícoles. Les primeres referències escrites les trobem al segle X quan s'atribueix al comte Mir la reconstrucció de l'antic aqüeducte per a la instal·lació de molins fariners, i com a ús agrícola. La primera referència és del 992 i l'expressió Rec Comtal apareix ja en un document del 1076, en època de Ramón Berenguer I. El canal va modificar el seu traçat en el tram final dirigint-se al mar des del lloc on es va localitzar el monestir benedictí de Sant Pere de las Puelles, segurament per evitar les construccions portuàries que s'estaven desenvolupant en la part litoral, per on abans segurament desembocava, com sembla mostrar el nom del carrer Regomir (el Rec de Mir).

El canal derivava l'aigua des d'una presa en el Besòs situada a Montcada. Al segle XIII l'aigua del Rec s'utilitzaria bàsicament per abastir cultius i per moure molins fariners i molins drapers.

Entre el segle XIV i el 1717, manté el mateix recorregut, posteriorment es desvia per l'actual carrer del Rec, fins que s'acaba integrant en la xarxa de clavegueram de Barcelona. La història del rec és la història de Barcelona, dels

orígens agrícoles, l'ús pre-industrial i industrial fins arribar a un creixement que acaba fagocitant una de les seves estructures històriques, com acaba destruint les seves muralles.

6.3 Punts d'actuació Específics.

Al mateix temps que es realitzaven les feines d'excavació dels 37 punts d'actuació arqueològica, es van realitzar tot una sèrie de petites intervencions, que hem denominat 'punts d'actuació específics', es tracta, en la majoria dels casos de punts que per motius tècnics no es van finalitzar en la intervenció de l'any 2001, com tenen poca transcendència no arriben a la categoria de 'punt d'actuació arqueològic'. En aquest apartat es descriuran quatre punts específics arqueològics: A, B, C i D.

6.3.1 Punt d'actuació específic A .

Localització:

Es localitza en l'extrem sud-oest del carrer d'en Gensana.

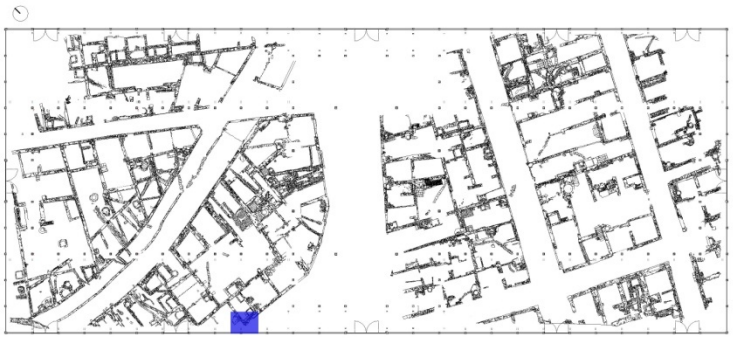

Descripció dels treballs realitzats:

En aquesta part del carrer Gensana, entre la façana de l'illa de cases i la pantalla del Mercat, va quedar una acumulació de pedres provinent de l'enderroc de les cases, un cop extretes les pedres es va poder documentar el paviment del carrer i un petit tram de façana.



Fig.115 Detall del punt d'actuació abans i després de la intervenció.

6.3.2 Punt d'actuació específic B .

Localització:

Es localitza en la part est del jaciment, en l'accés a l'hab.9 del sector V des del carrer Bonayre.

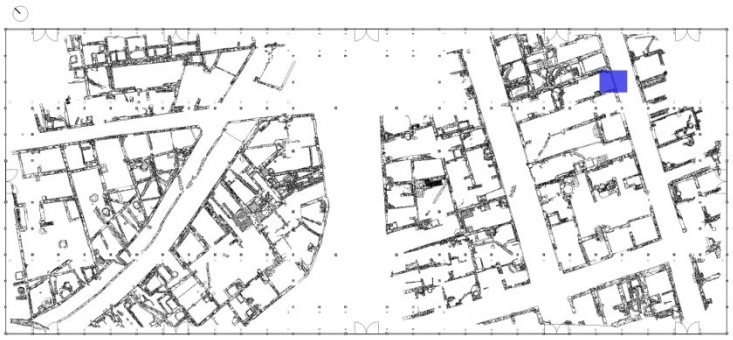

Descripció dels treballs realitzats:

En l'accés a l'habitació 9 del sector V, es va realitzar una intervenció per part de l'equip de restauració, les llindes de l'accés estaven molt malmeses i es va decidir intervenir. La feina arqueològica va ser la de comprovar la possible existència d'estructures no documentades i així poder realitzar les feines de consolidació, en aquest cas no es va documentar cap estructura nova.



Fig.116 Detall del punt d'actuació abans i després de la consolidació.

6.3.3 Punt d'actuació específic C .

Localització:

Es localitza en la part central del jaciment, en l'accés a l'hab.19 del sector III des del carrer Qui va del Born al pla d'en Llull.

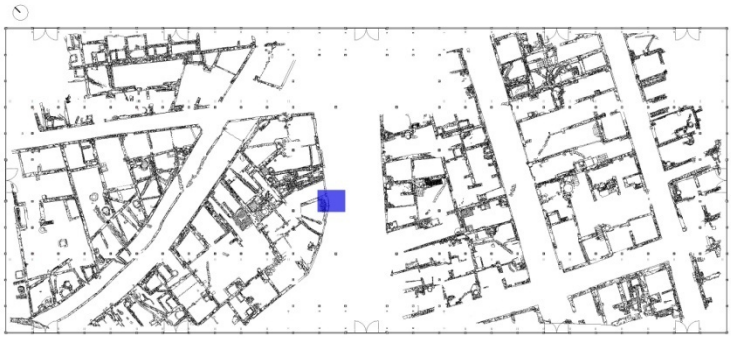

Descripció dels treballs realitzats:

En l'accés a l'habitació 19 del sector III, hi havia una gran pedra, que originàriament tenia la funció de protegir la façana del carrer, que estava parcialment caiguda i només s'aguantava per la runa que tenia a sota. Es va

treure aquesta runa, i es va col·locar la pedra a sobre del paviment, posteriorment es va sanejar tot el punt d'actuació.



Fig.117 Detall del punt d'actuació abans i després de la intervenció.

6.3.4 Punt d'actuació específic D .

Localització:

Es localitza en la part central del jaciment, a l'interior de l'hab.24 del sector III.

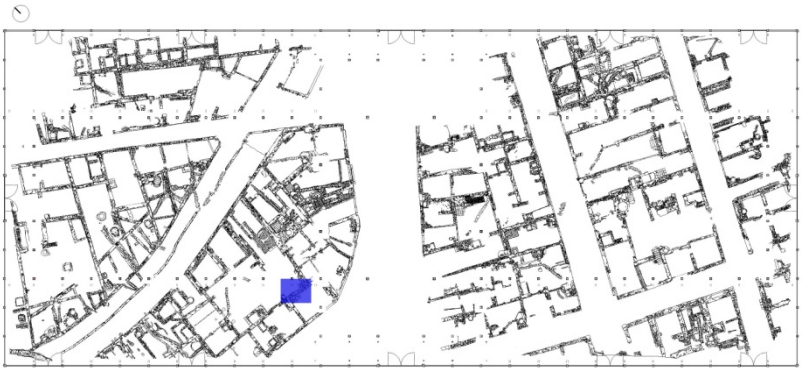

Descripció dels treballs realitzats:

Entre les habitacions 24 i 16 del sector III, a la gran casa del Baró de sant Vicenç es va documentar un arc caigut, en un primer moment es va decidir deixar-lo al terra, com a exemple de l'enderroc de les cases, posteriorment es va decidir treure'l i portar les dovelles als magatzems de la Zona Franca.





Fig.118 Detall del punt d'actuació abans i després de la intervenció.

6.4 Punts de Confinament.

Un cop es van realitzar les diferents actuacions arqueològiques al jaciment, es va decidir confinar tot una sèrie de punts, que amb les intervencions de l'any 2001 i les actuals, podien representar un perill tant per la construcció de la plataforma que havia de cobrir el jaciment, com per les pròpies estructures properes a les zones excavades, que en alguns casos havien quedat descalçades.

La construcció d'una plataforma que havia de cobrir els 8000 m2 del jaciment, recolzada en una quantitat enorme de puntals, necessitava de les majors garanties, és per això que en molts casos s'havien realitzat diferents sondejos, per tal d'identificar possibles esvorancs, clavegueres o fosses. Els puntals necessitaven un terra regular, i amb tants forats i zones amb grans desnivells això no quedava garantit, per tant, en els punts més necessaris, (també des d'un punt de vista de coherència de discurs museogràfic), es va decidir confinar 43 punts al llarg del jaciment.

En tots els casos es va seguir el mateix procediment, en primer lloc, cobrir tota la superfície i les parets amb tela geotèxtil, posteriorment s'abocava una barreja de graves anomenada tot-u i s'anava piconant cada 50 centímetres, així fins deixar el nivell a 10 centímetres del nivell de circulació. Les feines de piconament es van fer amb una màquina especial. El material per fer el confinament es descarregava directament dels camions, a l'interior del jaciment i des del punt d'acopi fins als diferents punts de confinament.

6.4.1 Punt de confinament núm. 1 .

Es localitza en la part oest del jaciment, a l'interior de l'hab.27 del sector I. Retall de 6.40 m2, sondeig efectuat l'any 2001.

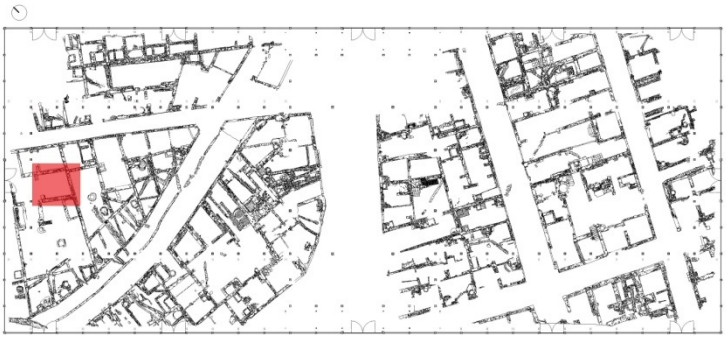





Fig.119 Detall del punt de confinament abans i després de la intervenció.

6.4.2 Punt de confinament núm. 2 .

Es localitza en la part oest del jaciment, en l'extrem nord del carrer dels Ventres. Retall de 7.22 m2, resultat del punt d'actuació arqueològic núm.24.

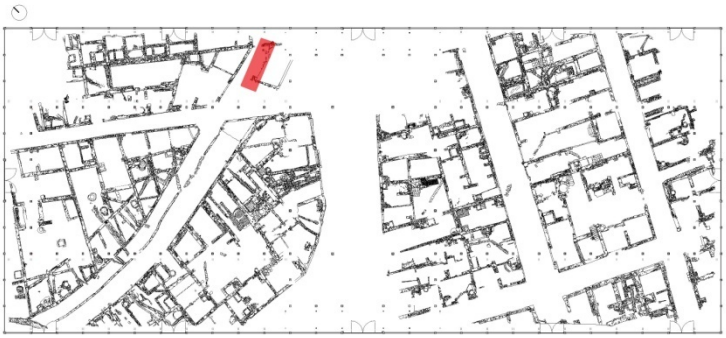





Fig.120 Detall del punt de confinament abans i després de la intervenció.

6.4.3 Punt de confinament núm. 3 .

Es localitza en la part oest del jaciment, en la confluència dels carrers Na Rodés i Ventres. Retall de 1.39 m2 i 0.43 m3 de volum. Resultat del punt d'actuació arqueològic núm.23.

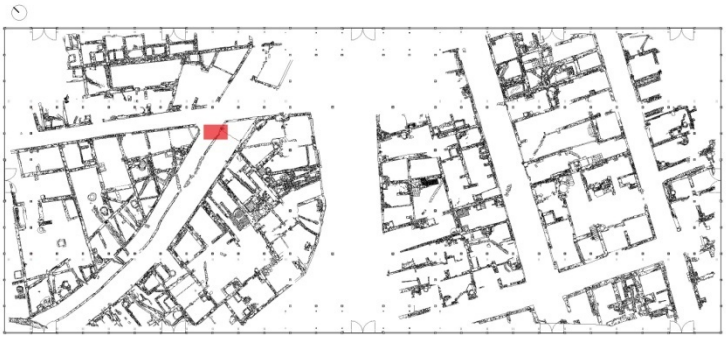





Fig.121 Detall del punt de confinament abans i després de la intervenció.

6.4.4 Punt de confinament núm. 4 .

Es localitza en la part oest del jaciment, en la part nord del carrer dels Ventres. Retall de 7.36 m2 i 8.83 m3 de volum. Resultat del punt d'actuació arqueològic núm.3.

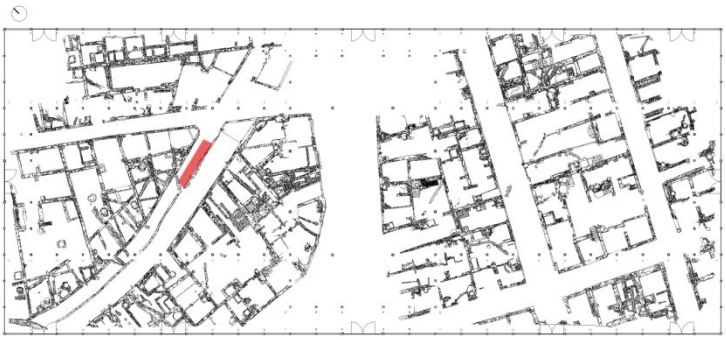



Fig.122 Detall del punt de confinament abans i després de la intervenció.

6.4.5 Punt de confinament núm. 5 .

Es localitza en la part central del jaciment, a l'interior de l'hab.23 del sector III. Habitació excavada fins a les argiles naturals, diferents estructures de l'habitació estaven en perill de caure, per això es va decidir confinar l'habitació fins que quedessin protegides. Una superfície total de 19.36 m2 i 29.04 m3 de volum. Excavat l'any 2001.

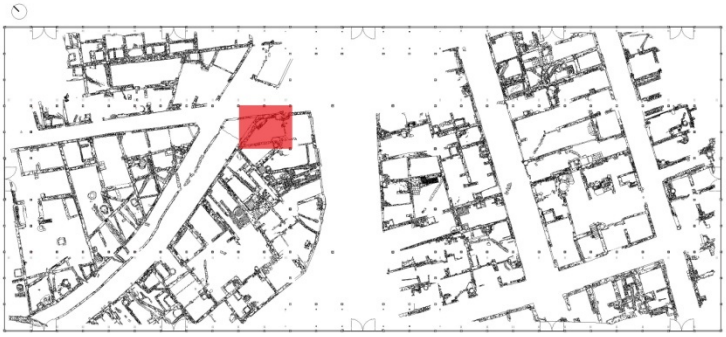





Fig.123 Detall del punt de confinament abans de la intervenció i amb la capa de geotèxtil.

6.4.6 Punt de confinament núm. 6 .

Es localitza en la part central sud del jaciment, a l'interior de l'hab.17 del sector III. Habitació excavada fins a les argiles naturals, diferents estructures de l'habitació estaven en perill de caure, per això es va decidir confinar l'habitació fins que quedessin protegides. Una superfície total de 9.7 m2 i 11.64 m3 de volum. Excavat l'any 2001.

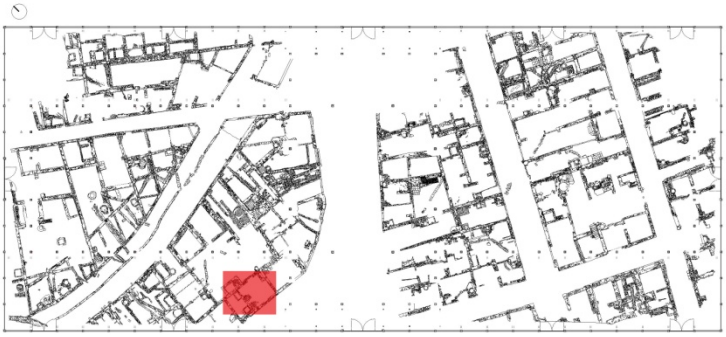



Fig.124 Detall del punt de confinament abans i després de la intervenció.

6.4.7 Punt de confinament núm. 7 .

Es localitza en la part central del jaciment, en la part sud del carrer Qui va del Born al pla d'en Llull. Fossa sèptica de 2.82 m2 i 3.93 m3 de volum. Resultat del punt d'actuació arqueològic núm.7.

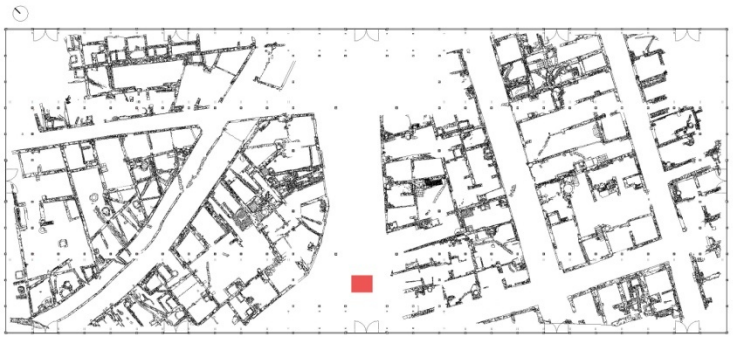



Fig.125 Detall del punt de confinament abans i després de la intervenció.

6.4.8 Punts de confinament núm. 8 i 9 .

Es localitzen en la part central del jaciment, en la part nord-est del carrer Qui va del Born al pla d'en Llull. Fossa sèptica de 10.81 m2 i 4.9 m3 de volum. Resultat del punt d'actuació arqueològic núm.14.

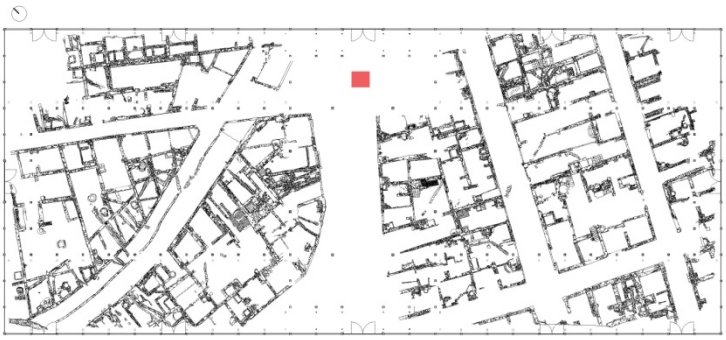





Fig.126 Detall dels punts de confinament abans i després de la intervenció.

6.4.9 Punt de confinament núm. 10 .

Es localitza en la part est del jaciment, en la part nord-oest del carrer del Joch de la Pilota. Fossa sèptica no excavada de 1.5 m2 i 0.3 m3 de volum.

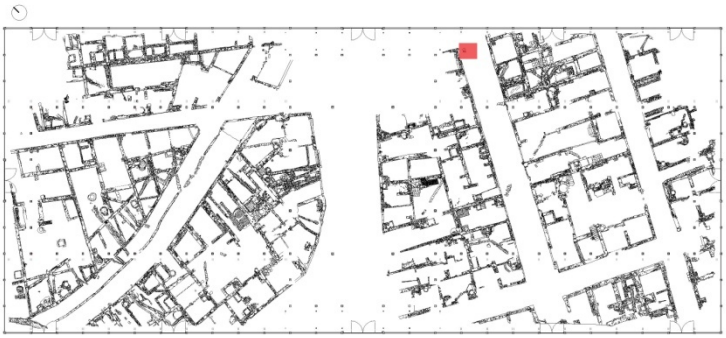





Fig.127 Detall del punt de confinament abans i després de la intervenció.

6.4.10 Punt de confinament núm. 11 .

Es localitza en la part est del jaciment, a l'interior de l'hab.3 del sector VII. Habitació excavada fins a les sorres naturals, diferents estructures de l'habitació estaven en perill de caure, per això es va decidir confinar l'habitació fins que quedessin protegides. Una superfície total de 30.77 m2 i 49.23 m3 de volum. Excavat l'any 2001.

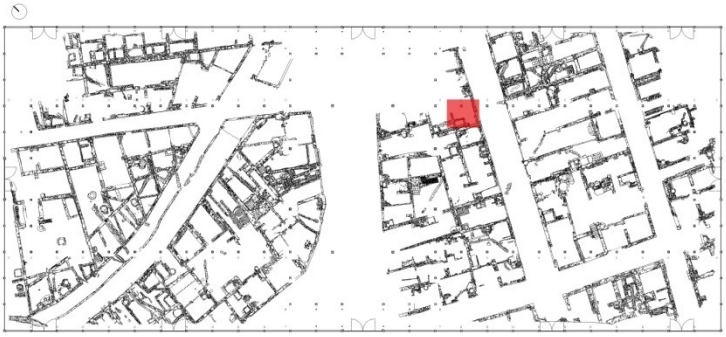





Fig.128 Detall del punt de confinament amb el geotèxtil i després de la intervenció.

6.4.11 Punt de confinament núm. 12 .

Es localitza en la part est del jaciment, a l'interior de l'hab.4 del sector VII. Habitació excavada fins a les sorres naturals, diferents estructures de l'habitació estaven en perill de caure, per això es va decidir confinar l'habitació fins que quedessin protegides. Una superfície total de 11.83 m2 i 18.92 m3 de volum. Excavat l'any 2001.

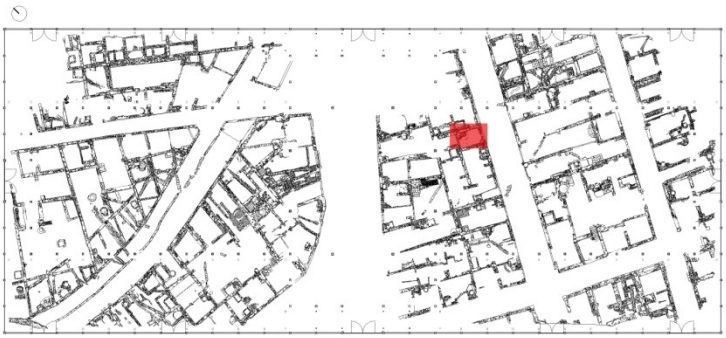





Fig.129 Detall del punt amb el geotèxtil i després del confinament.

6.4.12 Punt de confinament núm. 13 .

Es localitza en la part est del jaciment, entre les habitacions 13 i 14 del sector VII. Fossa sèptica excavada l'any 2001. Una superfície total de 1.90 m2 i 2.09 m3 de volum.

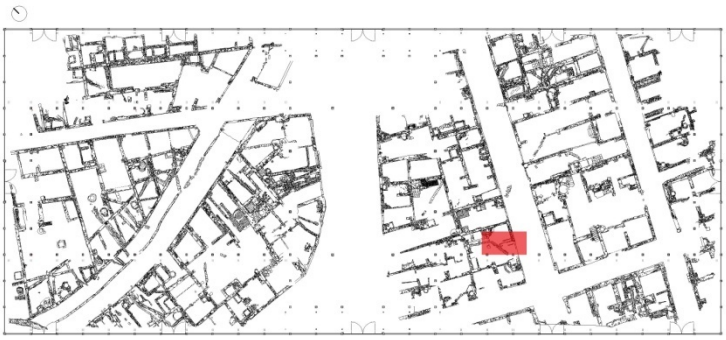



Fig.130 Detall del punt amb el geotèxtil i després del confinament.

6.4.13 Punt de confinament núm. 14 .

Es localitza en la part est del jaciment, en la part central del carrer del Joch de la Pilota. Sondeig efectuat l'any 1994, amb motiu de l'estudi arqueològic a l'interior del Mercat del Born, tornat a excavar en aquesta intervenció. Una superfície total de 7.16 m2 i 10.67 m3 de volum.

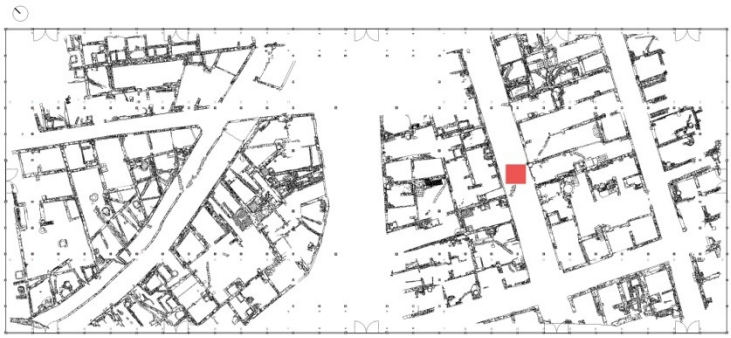





Fig.131 Detall del punt amb el geotèxtil i després del confinament.

6.4.14 Punt de confinament núm. 15 .

Es localitza en la part est del jaciment, en la part sud-est del carrer del Joch de la Pilota. Retall de 10.81 m2 i 11.74 m3 de volum. Resultat del punt d'actuació arqueològic núm.18.

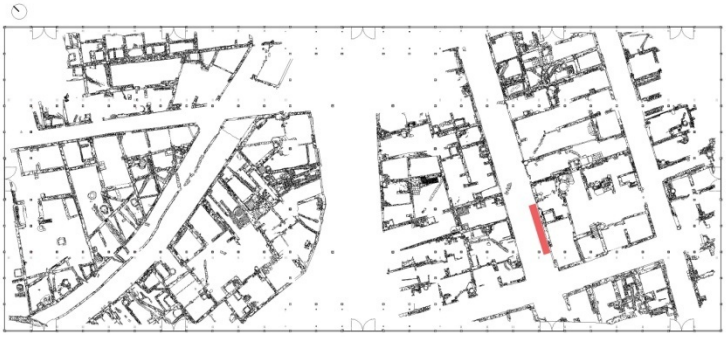



Fig.132 Detall del punt núm.15 abans i després del confinament.

6.4.15 Punt de confinament núm. 16 .

Es localitza en la part est del jaciment, en la part sud del carrer del Joch de la Pilota. Retall de 8.04 m2 i 6.07 m3 de volum. Resultat del punt d'actuació arqueològic núm.19.



Fig.133 Detall del punt núm.16 abans i després del confinament.

6.4.16 Punt de confinament núm. 17 .

Es localitza en la part est del jaciment, a l'interior de l'hab.6 del sector V. Habitació excavada fins a les sorres naturals, diferents estructures de l'habitació estaven en perill de caure, per això es va decidir confinar l'habitació fins que quedessin protegides. Una superfície total de 12.28 m2 i 11.05 m3 de volum. Excavat l'any 2001.

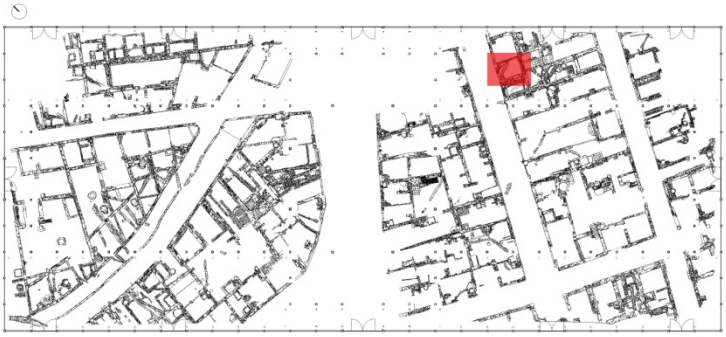



Fig.134 Detall del punt núm.17 abans i després del confinament.

6.4.17 Punt de confinament núm. 18 .

Es localitza en la part est del jaciment, a l'interior de l'hab.7 del sector V. Habitació excavada fins a les sorres naturals, diferents estructures de l'habitació estaven en perill de caure, per això es va decidir confinar l'habitació fins que quedessin protegides. Una superfície total de 17.98 m2 i 10.78 m3 de volum. Excavat l'any 2001.

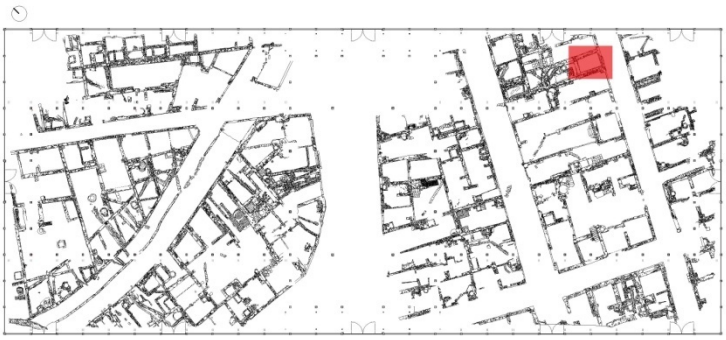



Fig.135 Detall del punt amb el geotèxtil i després del confinament.

6.4.18 Punt de confinament núm. 19 .

Es localitza en la part est del jaciment, a l'interior de l'hab.10 del sector V. Dos retalls excavats l'any 2001. Una superfície total de 0.9 m2 i 1.17 m3 de volum.

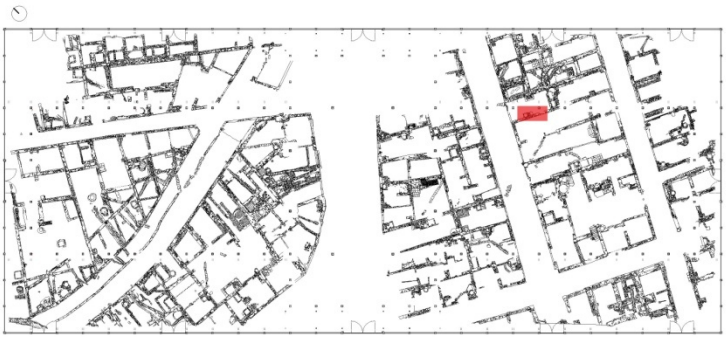



Fig.136 Detall del punt núm.19 abans i després del confinament.

6.4.19 Punt de confinament núm. 20 .

Es localitza en la part est del jaciment, a l'interior de l'hab.9 del sector V. Fossa sèptica excavada l'any 2001. Una superfície total de 2.32 m2 i 4.43 m3 de volum.

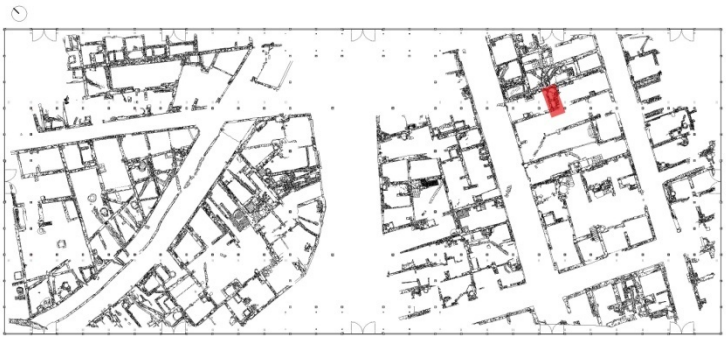



Fig.137 Detall del punt núm.20 abans i després del confinament.

6.4.20 Punt de confinament núm. 21 .

Es localitza en la part est del jaciment, en la part nord del carrer Bonayre. Fossa sèptica de 2.20 m2 i 2.97 m3 de volum. Resultat del punt d'actuació arqueològic núm.10.



Fig.138 Detall del punt de confinament abans i després de la intervenció.

6.4.21 Punt de confinament núm. 22 .

Es localitza en la part est del jaciment, a l'interior de l'hab.26 del sector V. Habitació excavada fins a les sorres naturals, diferents estructures de l'habitació estaven en perill de caure, per això es va decidir confinar l'habitació fins que quedessin protegides. Una superfície total de 9.57 m2 i 9.57 m3 de volum. Excavat l'any 2001.

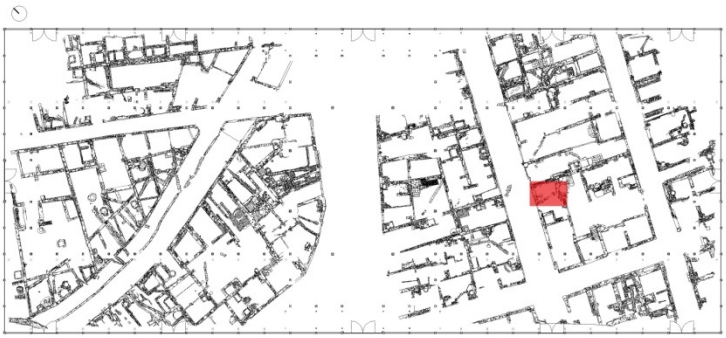



Fig.139 Detall del punt de confinament abans i després de la intervenció.

6.4.22 Punt de confinament núm. 23 .

Es localitza en la part sud-est del jaciment, a l'interior de l'hab.5 del sector VI. Habitació excavada fins a les sorres naturals, diferents estructures de l'habitació estaven en perill de caure, per això es va decidir confinar l'habitació fins que quedessin protegides. Una superfície total de 10.56 m2 i 7.39 m3 de volum. Excavat l'any 2001.

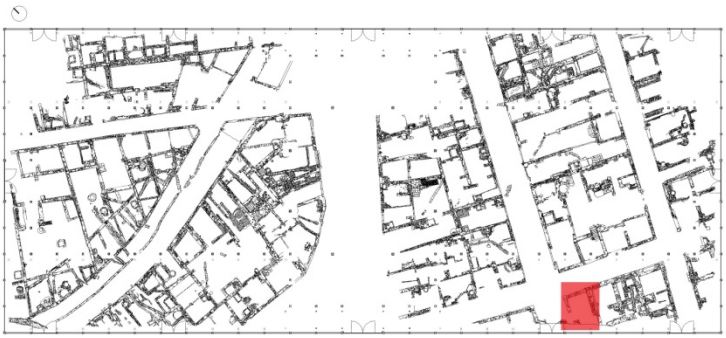





Fig.140 Detall del punt de confinament abans i després de la intervenció.

6.4.23 Punt de confinament núm. 24 .

Es localitza en la part sud-est del jaciment, a l'interior de l'hab.4 del sector VI. Habitació excavada fins a les sorres naturals, diferents estructures de l'habitació estaven en perill de caure, per això es va decidir confinar l'habitació fins que quedessin protegides. Una superfície total de 17.79 m2 i 6.89 m3 de volum. Excavat l'any 2001.

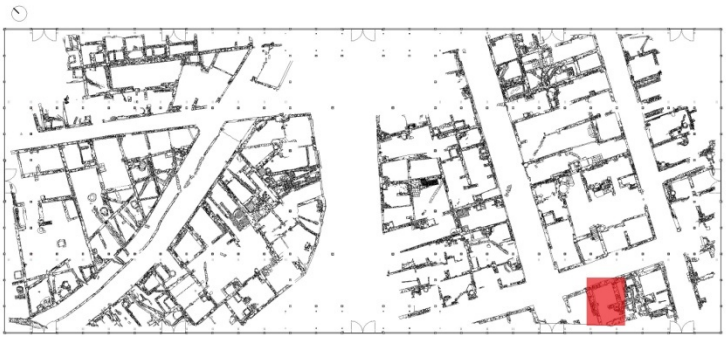





Fig.141 Detall del punt de confinament abans i després de la intervenció.

6.4.24 Punt de confinament núm. 25 .

Es localitza en l'extrem sud-est del jaciment, a l'interior de l'hab.6 del sector VI. Fossa sèptica excavada l'any 2001. Una superfície total de 1.93 m2 i 0.96 m3 de volum.

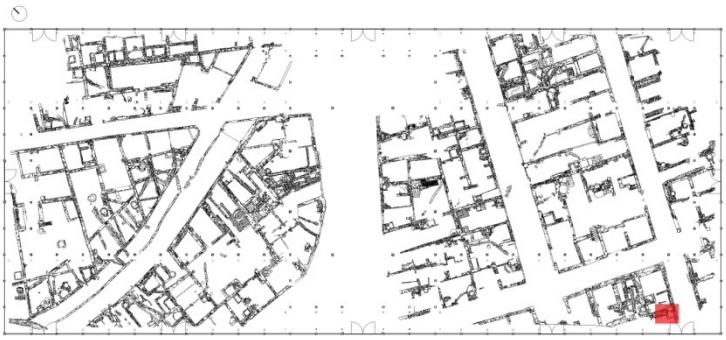





Fig.142 Detall del punt de confinament abans i després de la intervenció.

6.4.25 Punt de confinament núm. 26 .

Es localitza en la part sud-est del jaciment, a l'interior de l'hab.14 del sector IV. Habitació excavada fins a les sorres naturals. Una superfície total de 10.25 m2 i 8.2 m3 de volum. Excavat l'any 2001.

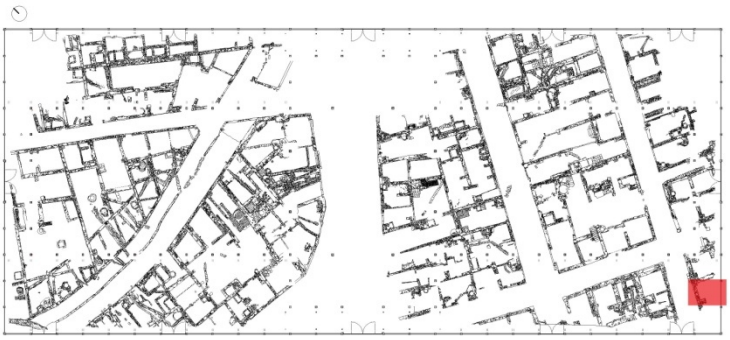





Fig.143 Detall del punt amb el geotèxtil i després del confinament.

6.4.26 Punt de confinament núm. 27 .

Es localitza en la part sud-est del jaciment, a l'interior de l'hab.13 del sector IV. Habitació excavada fins a les sorres naturals. Una superfície total de 14.08 m2 i 8.44 m3 de volum. Excavat l'any 2001.

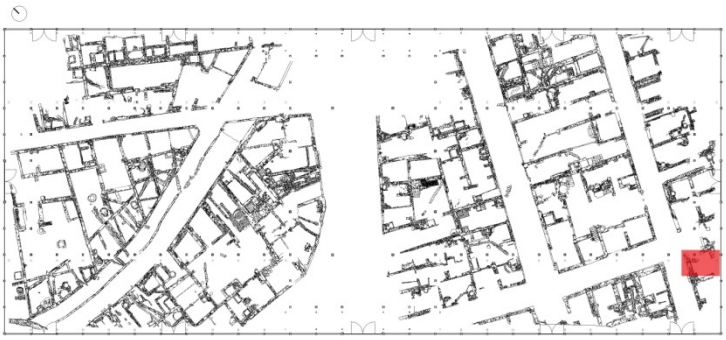





Fig.144 Detall del punt amb el geotèxtil i després del confinament.

6.4.27 Punt de confinament núm. 28 .

Es localitza en la part est del jaciment, en la part sud del carrer Bonayre. Fossa sèptica de 2.51 m2 i 2.83 m3 de volum. Resultat del punt d'actuació arqueològic núm.10.

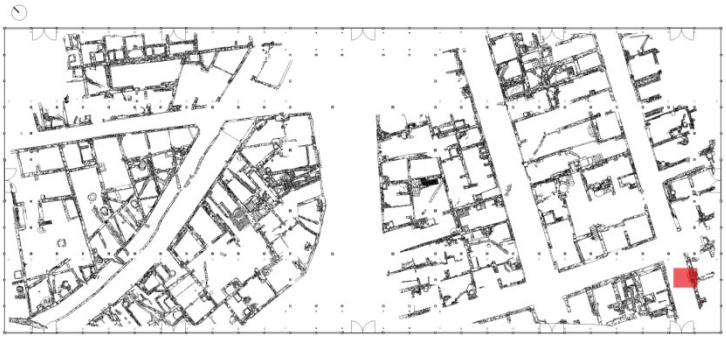





Fig.145 Detall del punt en el procés de confinament i després de la intervenció.

6.4.28 Punt de confinament núm. 29 .

Es localitza en la part est del jaciment, en la part est del carrer Xucles. Fossa sèptica de 2.27 m2 i 2.59 m3 de volum. Resultat del punt d'actuació arqueològic núm.10.

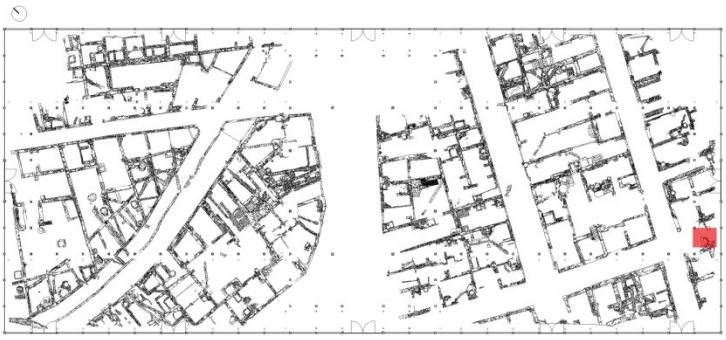



Fig.146 Detall del punt en el procés de confinament i després de la intervenció.

6.4.29 Punt de confinament núm. 30 .

Es localitza en la part est del jaciment, a l'interior de l'hab.11 del sector IV. Habitació excavada fins a les sorres naturals. Una superfície total de 25.62 m2 i 20.05 m3 de volum. Excavat l'any 2001.

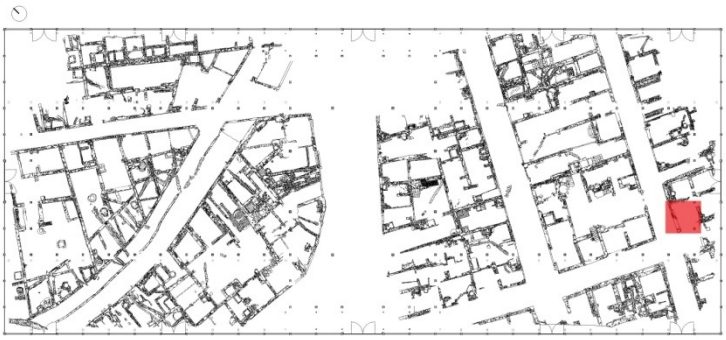





Fig.147 Detall del punt en el procés de confinament i després de la intervenció.

6.4.30 Punt de confinament núm. 31 .

Es localitza en la part est del jaciment, en la part central del carrer d'en Maia. Retall rectangular, sondeig de 5.47 m2 i 2.29 m3 de volum. Resultat del punt d'actuació arqueològic núm.11.

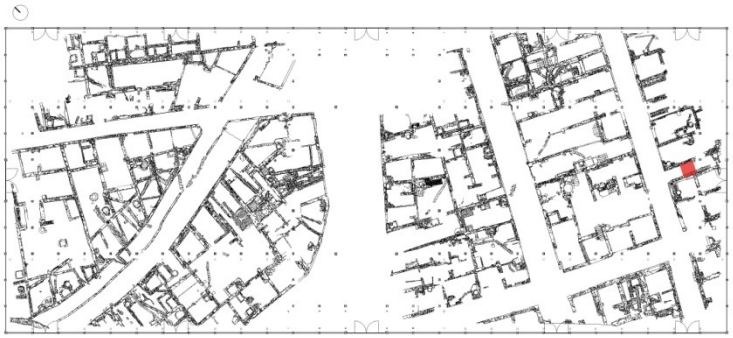





Fig.148 Detall del punt de confinament abans i després de la intervenció.

6.4.31 Punt de confinament núm. 32 .

Es localitza en la part est del jaciment, al carrer d'en Maia. Fossa sèptica de 1.34 m2 i 1.74 m3 de volum. Resultat del punt d'actuació arqueològic núm.10.

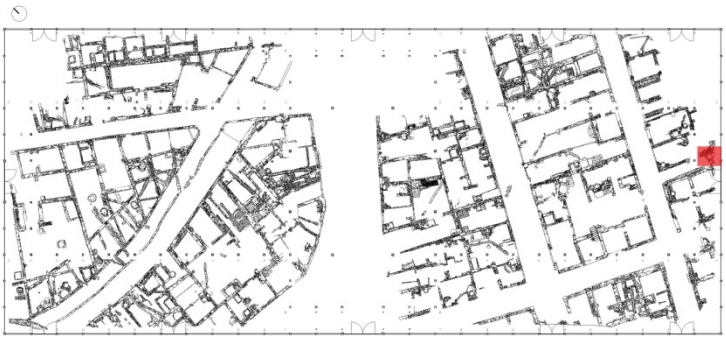





Fig.149 Detall del punt amb el geotèxtil i després del confinament.

6.4.32 Punt de confinament núm. 33 .

Es localitza en la part est del jaciment, a l'interior de l'hab.2 del sector IV. Habitació excavada fins a les sorres naturals. Una superfície total de 10.02 m2 i 5.01 m3 de volum. Excavat l'any 2001.

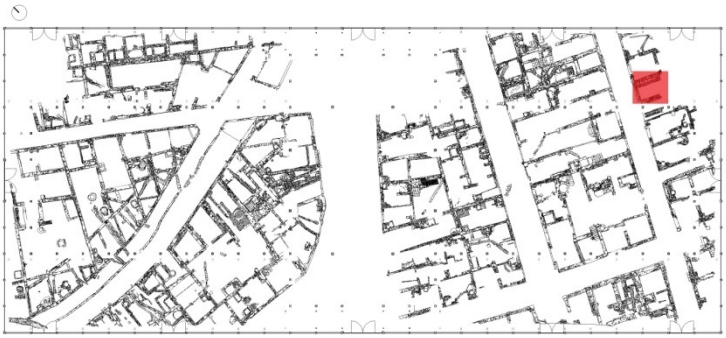





Fig.150 Detall del punt amb el geotèxtil i després del confinament.

6.4.33 Punt de confinament núm. 34 .

Es localitza en la part nord-est del jaciment, a l'interior de l'hab.5 del sector IV. Habitació excavada fins a les sorres naturals. Una superfície total de 10.14 m2 i 5.07 m3 de volum. Excavat l'any 2001.

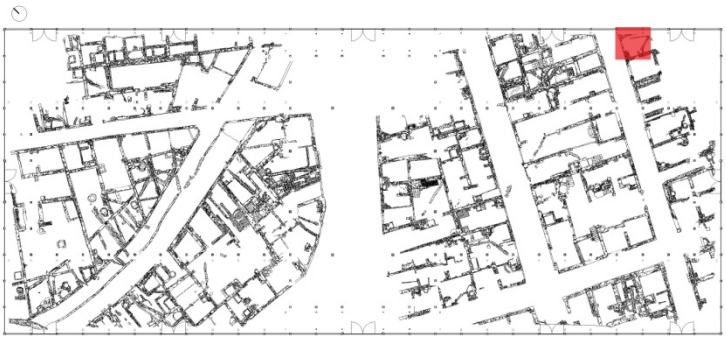





Fig.151 Detall del punt amb el geotèxtil i després del confinament.

6.4.34 Punt de confinament núm. 36 .

El punt núm.35, no es va arribar a fer, consistia en confinar la claveguera central del carrer del Joch de la Pilota, com que finalment, es va decidir no excavar-la, no es va produir el posterior confinament.

El punt núm.36 es localitza en la part central del jaciment, a l'interior de l'hab.26 del sector VII. Habitació excavada fins a les sorres naturals. Una superfície total de 32.47 m2 i 22.00 m3 de volum. Excavat l'any 2001.



Fig.152 Detall del punt de confinament abans i després de la intervenció.

6.4.35 Punt de confinament núm. 37 .

Es localitza en la part central del jaciment, a l'interior de l'hab.27 del sector VII. Habitació excavada fins a les sorres naturals. Una superfície total de 20.44 m2 i 20.44 m3 de volum. Excavat l'any 2001.

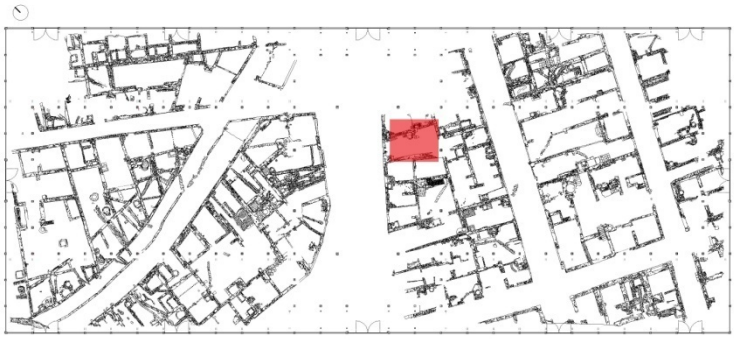





Fig.153 Detall del punt de confinament abans i després de la intervenció.

6.4.36 Punt de confinament núm. 38 .

Es localitza en la part est del jaciment, al carrer d'en Abella. Una superfície total de 11.25 m2 i 6.75 m3 de volum. És el resultat del punt d'actuació núm.12.



Fig.154 Detall del punt de confinament abans i després de la intervenció.

6.4.37 Punt de confinament núm. 39 .

Es localitza en la part est del jaciment, en l'accés a l'hab.4 del sector V. Excavada fins a les sorres naturals. Una superfície total de 3.37 m2 i 0.71 m3 de volum. Excavat l'any 2001.

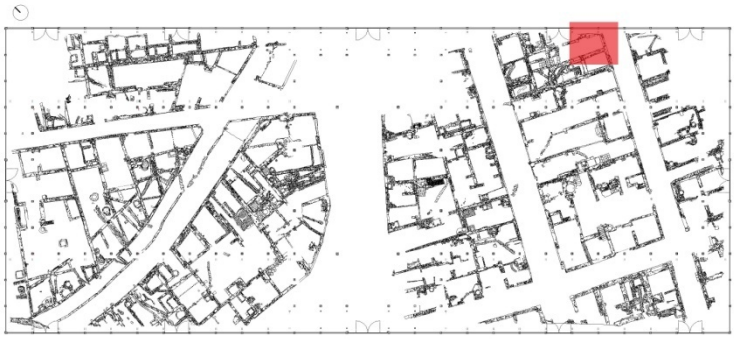





Fig.155 Detall del punt amb el geotèxtil i després del confinament.

6.4.38 Punt de confinament núm. 40 .

Es localitza en la part est del jaciment, a l'interior de l'hab.23 del sector V. Excavada fins a les sorres naturals. Una superfície total de 8.41 m2 i 4.01 m3 de volum. Excavat l'any 2001.

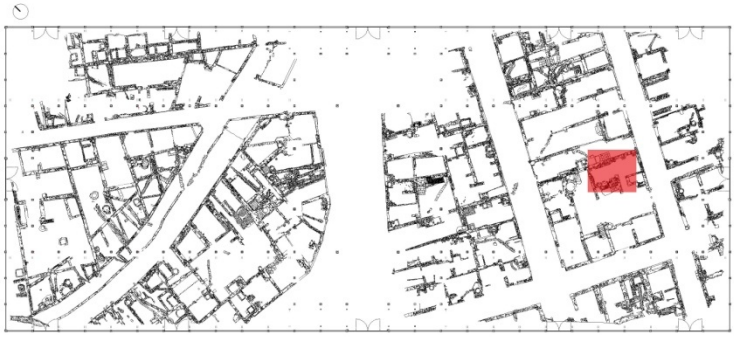



Fig.156 Detall del punt de confinament abans i després de la intervenció.

6.4.39 Punt de confinament núm. 41 .

Es localitza en la part sud-est del jaciment, a l'interior de l'hab.10 del sector IV. Excavada fins a les sorres naturals. Una superfície total de 11.77 m2 i 8.05 m3 de volum. Excavat l'any 2001.

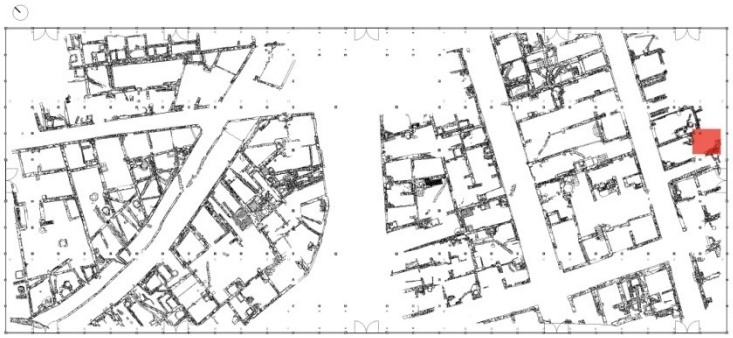





Fig.157 Detall del punt amb el geotèxtil i després del confinament.

6.4.40 Punt de confinament núm. 42 .

Es localitza en la part nord-est del jaciment, just al costat dels serveis del Mercat del Born. Una superfície total de 35.50 m2 i 20.5 m3 de volum. Excavat l'any 2001.

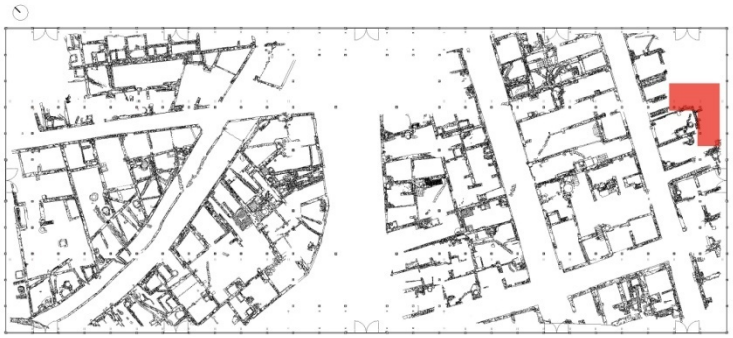





Fig.158 Detall del punt amb el geotèxtil i després del confinament.

6.4.41 Punt de confinament núm. 43 .

Es localitza en la part central del jaciment, en el carrer Qui va del Born al Pla d'en Llull. Fossa parcialment excavada.

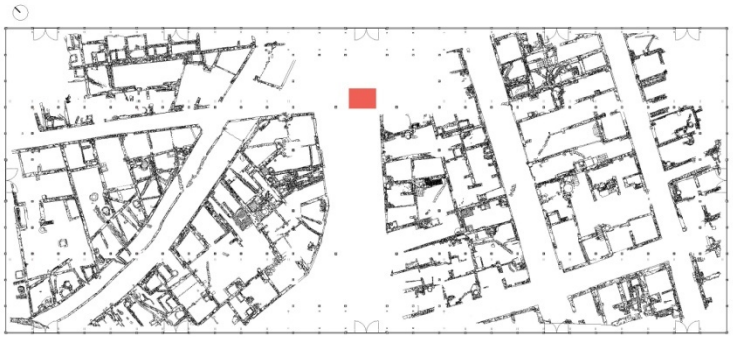





Fig.159 Detall del punt de confinament abans i després de la intervenció.

6.5 Punts d'actuació estructurals.

Els punts d'actuació estructurals, són petites intervencions preventives realitzades conjuntament entre els tècnics del Servei d'Arqueologia del MHCB, tant d'arqueologia com de restauració.

L'objectiu principal era la prevenció de qualsevol risc que poguessin patir les estructures del jaciment, ja fos per l'estat de conservació precari, o per ser susceptibles de ser alterades per les obres de construcció del futur Centre Cultural, com ara la plataforma que si va col·locar per sobre. S'havia d'intentar eliminar el risc per actuar de forma eficaç i així eliminar el possible perill per als treballadors de l'obra.

En total es va actuar en deu punts concrets del jaciment, sempre sota els criteris tècnics de restauració. L'empresa CODEX va posar la ma d'obra per la realització dels punts.

6.5.1 Punt d'actuació estructural 1 .

Localització:

Es localitza en la part oest del jaciment, en l'extrem nord del Rec Comtal.

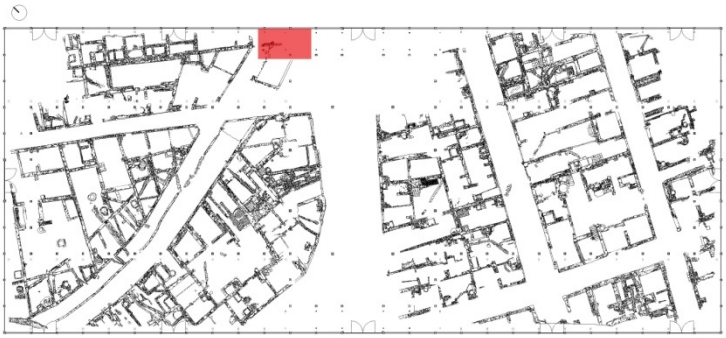

Descripció dels treballs realitzats:

En l'extrem nord del Rec Comtal, es localitzen diferents estructures que necessitaven d'una actuació preventiva, per evitar la possible caiguda d'una estructura de pedra, que tenia les funcions de permòdol per sostenir el voladiu d'una casa sobre el Rec Comtal. L'actuació preventiva, va consistit en la col·locació d'un puntal en la base de l'estructura i un puntal entre el mur UE 2915 i la pròpia estructura. En un futur s'haurà de fer una actuació definitiva en aquest punt.



Fig.160 Detall del punt d'actuació estructural núm. 1.

6.5.2 Punt d'actuació estructural 2 .

Localització:

Es localitza en la part central nord del jaciment, en l'extrem nord del carrer Qui va del Born al Pla d'en Llull.

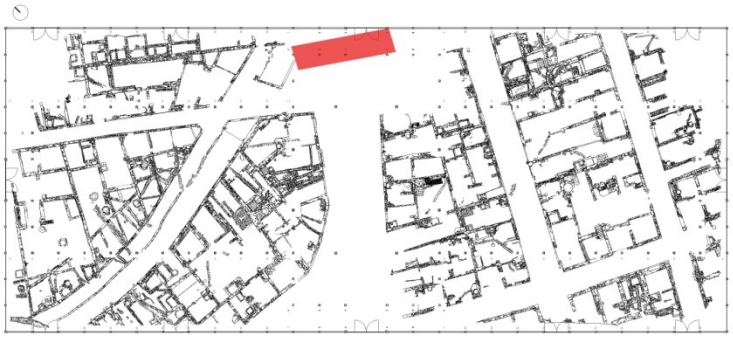

Descripció dels treballs realitzats:

En la part nord del carrer Qui va del Born es va documentar el desviament del Rec Comtal efectuat l'any 1716, es tractava d'un retall de 4,5 m d'amplada, 15 metres de llarg i 2 m de potència. Per poder excavar el desviament es van haver de recréixer tres encepats, localitzats en aquesta part del jaciment. Es van col·locar diferents puntals recolzats directament per sobre de les estructures. Un cop realitzat aquest recreixement es van treure els puntals i es va sanejar tota la zona.



Fig.161 Detall del punt d'actuació estructural núm. 2.

6.5.3 Punt d'actuació estructural 3 .

Localització:

Es localitza en la part oest del jaciment, al nord del Rec Comtal.

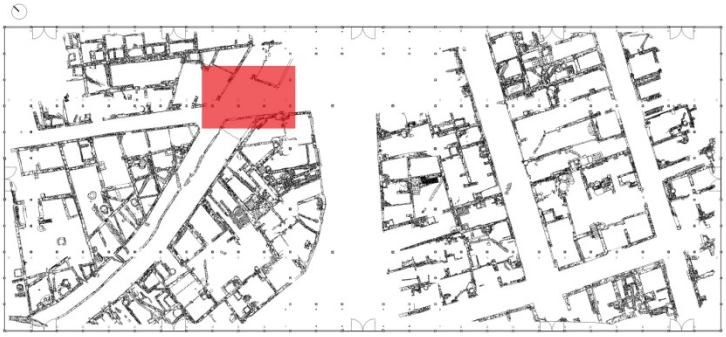

Descripció dels treballs realitzats:

En aquest punt no s'ha realitzat cap reforç estructural, que no existís prèviament. S'havia parlat de la possibilitat de col·locar una sèrie de puntals fets a mida i distribuïts al llarg de l'interior del pont de la Carnisseria. El que trobem en aquest moment, són els puntals d'obra col·locat en la intervenció de l'any 2001.



Fig.162 Detall de les cares nord i sud del pont de la Carnisseria.

6.5.4 Punt d'actuació estructural 4 .

Localització:

Es localitza en la part oest del jaciment, en la part nord del carrer dels Ventres.

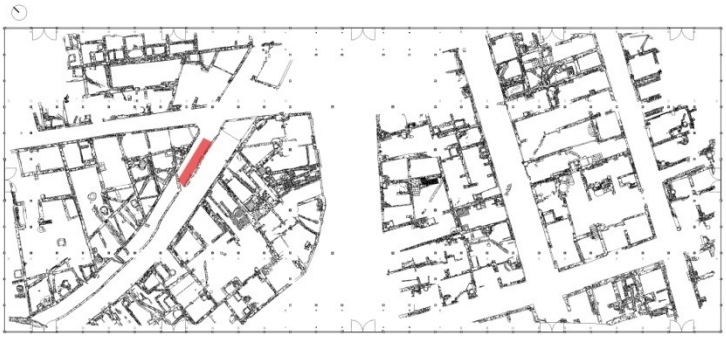

Descripció dels treballs realitzats:

Aquest punt d'actuació estructural és el resultat d'una intervenció arqueològica i de restauració en el mur nord del Rec Comtal. Aquest mur estava parcialment caigut, es va decidir, recuperar els carreus caiguts, excavar l'estratigrafia del carrer fins a la cota per tornar a aixecar el mur, i posteriorment recréixer amb maons fins l'alçada del mur no caigut.





Fig.163 Detall de les obres de construcció de la part caiguda del mur del rec i de l'obra un cop finalitzada.

6.5.5 Punt d'actuació estructural 5 .

Localització:

Es localitza en la part sud-oest del jaciment, en la part sud del Rec Comtal.

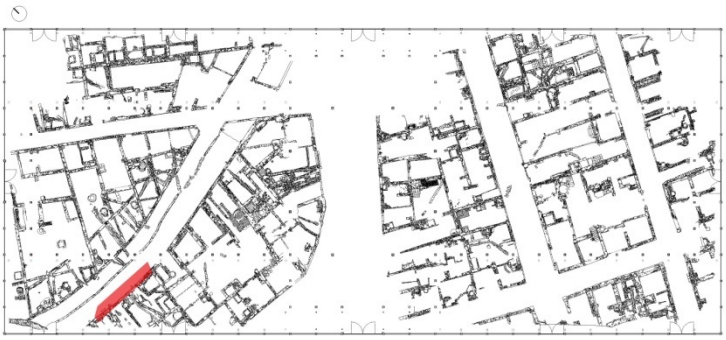

Descripció dels treballs realitzats:

En aquest punt d'actuació es van realitzar dues coses diferents, per una banda es van consolidar tot una sèrie d'esquerdes i forats localitzats al mur sud del Rec Comtal, els forats eren el resultat de la caiguda de diferents escales de pedra col·locades a l'interior del mur i també de forats relacionats amb sortides de clavegueres i latrines. Es van consolidar i falcar tots els forats amb fustes i maons. L'altre actuació va ser, l'apuntalament dels murs del rec.



Fig.164 Detall del punt d'actuació estructural núm. 5.

6.5.6 Punt d'actuació estructural 6 .

Localització:

Es localitza en la part central del jaciment, en la part oest del carrer Qui va del Born.

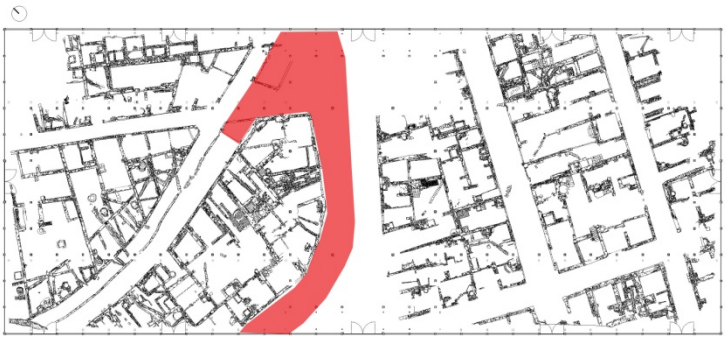

Descripció dels treballs realitzats:

En la part oest dels carrers Gensana i Qui va del Born al Pla d'en Llull, es localitza una gran claveguera, coneguda popularment com a Merdançar, es tracta d'una magnífica obra, amb més de set metres d'amplada i una profunditat desconeguda, ja que no s'ha pogut excavar per motius de seguretat, a més a més s'han detectat diferents esvorancs on l'estructura ha cedit, per tant, juntament amb la part nord del Rec i el ponts de la Carnisseria, s'hauria de fer una actuació per evitar l'esfondrament de tota l'estructura.



Fig.165 Detall de dos dels esvorancs de la gran claveguera del carrer Qui va del Born.

6.5.7 Punt d'actuació estructural 7 .

Localització:

Es localitza en la part central del jaciment, just a l'entrada a la taverna.

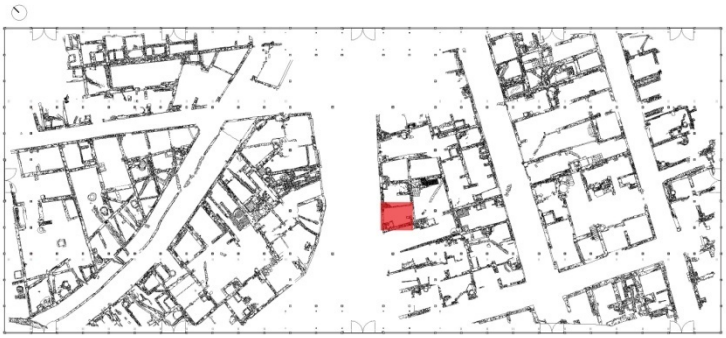

Descripció dels treballs:

Aquest punt d'actuació no es va portar a terme, es proposava l'aixecament del paviment de rajola, molt malmès i amb esfondraments localitzats. En un futur s'hauria de fer alguna cosa al respecte, ja que el pas constant de persones per sobre, podria posar en perill la pervivència del paviment.



Fig.166 Detall del paviment de rajola de l'accés a la taverna.

6.5.8 Punt d'actuació estructural 8 .

Localització:

Es localitza en la part est del jaciment, a l'interior de l'hab. 17 del sector VII d'excavació.

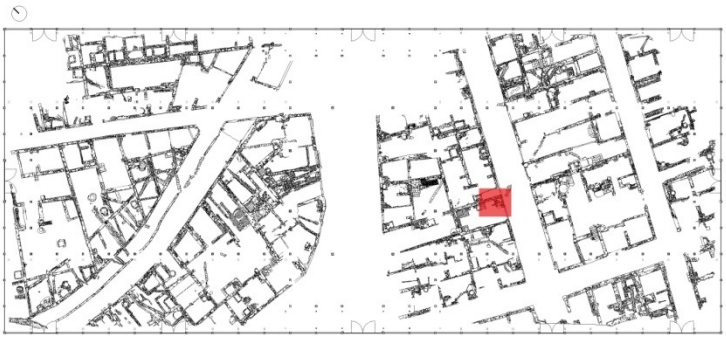

Descripció dels treballs:

Per sota de les escales de l'habitació es va documentar un esvoranc, es va decidir reomplir el forat amb graves i maons, ja que si no es posava en perill l'estructura.



Fig.167 Detall del punt d'actuació estructural abans i després de la intervenció.

6.5.9 Punt d'actuació estructural 9 .

Localització:

Es localitza en la part sud-est del jaciment.

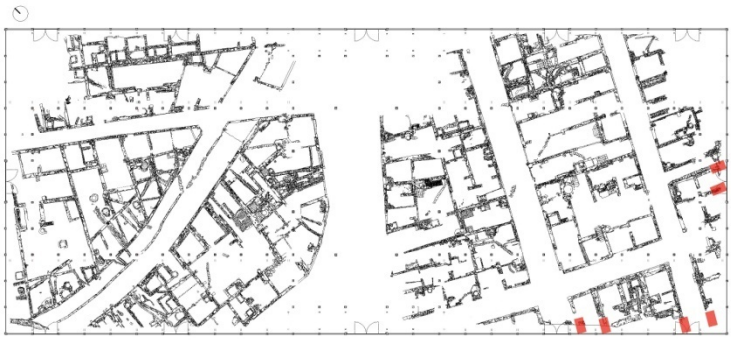

Descripció dels treballs:

Per poder realitzar les feines de confinament de les habitacions localitzades al sud del sector VI i a l'est del sector IV, es va haver de construir, per sobre de la fonamentació original dels murs, unes estructures fetes amb maons, per a poder contenir les terres, aquestes estructures, només s'aixecaven el mínim imprescindible per poder realitzar el confinament de les habitacions.





Fig.168 Detall del procés d'aixecament de les estructures fetes amb maons.

6.5.10 Punt d'actuació estructural 10 .

Localització:

Es localitza en la part central del jaciment, en l'extrem nord-est del carrer Qui va del Born al pla d'en Llull.

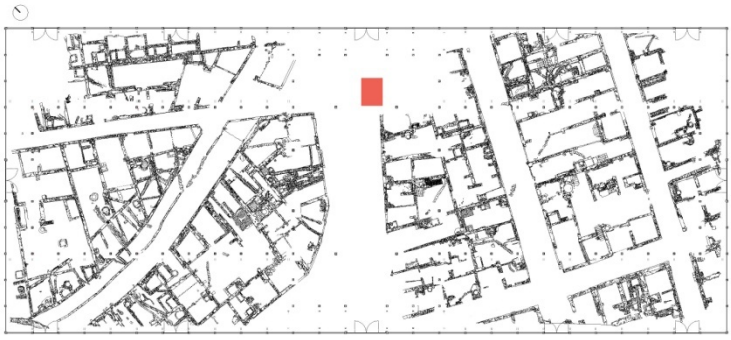

Descripció dels treballs:

El mur de façana del carrer Qui va del Born, a l'alçada de l'hab.28 del sector VII, s'aguantava en precari després de l'extracció de la runa que el cobria, per tant es va decidir, desmuntar-lo parcialment, i tornar-lo a muntar per garantir la seva estabilitat.



Fig.169 Detall del mur en les feines d'actuació.

7. EXCAVACIÓ AL CARRER COMERCIAL NÚM.5 DE BARCELONA.

L'excavació arqueològica extensiva del Comercial es va realitzar amb motiu de la connexió entre el nou Centre Cultural del Born i l'edifici Annex situat al núm. 5 del carrer. Prèviament es van realitzar feines de control de les obres, tant a l'interior de l'edifici com al propi carrer Comercial. Aquests controls es van desenvolupar entre els dies 13 de març del 2006 i el 08 d'octubre del 2007, i les feines d'excavació es van concentrar entre els dies 06 de juny i 27 de setembre de 2007. La presència de diferents estructures en la totalitat de la superfície excavada, va fer necessària la sol·licitud de dos permisos de desmuntatge per poder continuar l'excavació.

Les dades obtingudes i l'emplaçament del jaciment aporten noves dades al coneixement sobre l'urbanisme d'aquest punt del barri de la Ribera, destruït per ordre del rei Felip V, l'any 1716. Noves dades sobre els primers moments constructius i sobre l'evolució de les edificacions. Les dades que ens ha proporcionat han estat avaluades de forma conjunta amb el que ja coneixíem de les intervencions en l'àrea de l'antic Mercat del Born, Plaça comercial (FARRÉ – SERRA 1991), Mercat del Born (BARRASETAS – HUERTAS 1994, FÀBREGAS – HUERTAS 1998 i ARTIGUES – FERNÁNDEZ 2000-2001), Pg. Picasso (CABALLÉ 2001, 2002 i 2006-2007).

L'excavació del carrer Comercial s'ha entès com la continuació de les diferents actuacions integrades en el 'Projecte d'intervenció Arqueològica a l'Antic Mercat del Born –Actuacions 2005' i l'ampliació de diferents punts l'any 2006. Per tant va rebre el mateix número d'expedient, 437 K121 NB, per part del servei de Patrimoni de la Generalitat de Catalunya.

7.1 Descripció dels treballs realitzats i resultats obtinguts.

Les excavacions arqueològiques han permès exhumar restes que abracen la urbanització de la ciutat en època baix-medieval i moderna fins a la seva destrucció l'any 1716. En total, set fases superposades en l'evolució de dues edificacions originals, documentades de forma parcial, ja que no es van poder localitzar cap dels límits de cap edificació. Malgrat això, les dades obtingudes han permès fer una periodització històrica força acurada de, com a mínim, una de les edificacions, convertida en dues cases diferents, en una de les fases històriques .

7.1.1 Control del rebaix de terres efectuat a l'interior de l'edifici Annex i al carrer Comercial.

Entre els dies 15 de març i 27 de juny del 2006, es va realitzar el control arqueològic, del rebaix de la superfície del solar on s'havia de construir l'edifici annex del Centre Cultural del Born, en el número 5 del carrer Comercial. Durant la construcció, a la segona meitat del segle XIX, de l'edifici que ocupava el solar, es van destruir totalment les restes arqueològiques de l'antic barri de la Ribera en aquest punt, ja que el soterrani es va construir pràcticament quatre metres per sota, respecte el nivell de circulació actual. Un cop es va fer la neteja de la runa que cobria el solar, es va poder observar la inexistència de restes arqueològiques. Malgrat això, es va fer un control del rebaix amb màquina de les sabates de fonamentació de l'edifici. Documentant-se en primer lloc, una sèrie d'estrats argilosos, sense materials, just per sota de la runa de l'antic edifici. A l'excavació de les sabates situades en la part oriental del solar, es va poder documentar, per sota dels estrats d'argiles, un estrat de graves amb material ceràmic i moltes restes de fauna a l'interior. Es tractava d'un estrat poc compacte amb una mica de material romà rodat, (teules, sigil.lates i africana de cuina...) i especialment ceràmica grollera de cuina, i fragments de gibrells amb vidriats de colors verds i melats en la seva cara interna. El conjunt es va datar en el segle XIII, en base a la publicació de J.Beltrán, en el núm. 3

de la revista Quarhis, on es fa una anàlisis de la vaixella de taula vidriada en verd. Tot l'estrat recordava molt els nivells inferiors del Rec Comtal, la presència de ceràmica romana rodada, els fragments de banyes de cabra i vaca etc... El tipus de material documentat, repartit per una zona força àmplia i sense estar relacionat amb cap estructura, ens porta a concloure que podria tractar-se d'una zona per on passés un antic torrent o sèquia. Posteriorment explicarem, que en l'excavació efectuada a l'interior del carrer Comercial, es van documentar estrats molt semblants en quant a característiques físiques i materials. És important assenyalar que la presència d'aquests nivells són anteriors a la urbanització de la zona, però dins del mateix segle, ja que la primera urbanització de la zona es documenta en el darrer quart del segle XIII. Per sota d'aquests nivells es documentaven sorres de platja estèrils. El primer seguiment realitzat en el carrer Comercial, es va desenvolupar entre els dies 15 i el 30 de març del 2006, relacionat amb les obres de construcció de les pantalles, per part de Fomento de Construcciones y Contratas, obrint-se unes rases d'uns 0.40 metres d'amplada en el perímetre d'una zona de 80 m2, en les quals no es van detectar restes arqueològiques. El que es va poder identificar va ser una claveguera de grans dimensions, que recorria el subsòl del carrer Comercial. La construcció en el segle XIX, d'aquesta claveguera va implicar la destrucció de totes les possibles restes arqueològiques.



Fig. 170 Feines de destrucció de la claveguera del carrer Comercial.

Un cop construïdes les pantalles, ja no es va fer cap seguiment més fins el mes de juny del 2007.

7.1.2 Control del rebaix de terres efectuat al carrer Comercial.

Prèviament a les feines de excavació manual en extensió del punt de connexió entre l'edifici Annex i el futur Centre Cultural del Born, s'havia de rebaixar tota la superfície fins a documentar estructures arqueològiques. Aquest segon seguiment es va efectuar entre els dies 9 i 11 de juny del 2007, l'empresa que realitza les obres de construcció d'aquests pas, F.C.C., va rebaixar tota la superfície fins una cota de 2.5 m per sota del nivell del carrer, desmuntant totalment la claveguera del carrer Comercial. En aquest cas tampoc es van detectar restes arqueològiques.



Fig. 171 Feines de rebaix amb màquina de la zona a excavar del carrer Comercial.

7.1.3 Excavació manual en extensió.

Un cop finalitzat el rebaix de terres amb màquina retroexcavadora, es va procedir a l'inici de la intervenció arqueològica, que es va desenvolupar en una primera fase entre els dies 6 i 18 de juny de 2007 i en una segona fase entre els dies 10 d'agost i 27 de setembre de 2007.

En primer lloc es va procedir a fer una neteja intensiva de tota l'àrea a sondejar i posteriorment es va procedir al rebaix del nivell de runa que cobria les restes arqueològiques. Aquesta runa és el resultat de l'enderroc dels pisos superiors de les cases, com a conseqüència de la construcció de la Ciutadella i la seva zona de seguretat, coneguda com l'esplanada. Aquestes mateixes característiques s'han donat en totes i cadascuna de les intervencions arqueològiques efectuades en aquesta part del barri de la Ribera.

Les restes arqueològiques van aparèixer entre uns 0.10 i 0.90 m respecte al nivell que va deixar el rebaix fet per Fomento (3 metres respecte de la cota de circulació del carrer). L'extracció de la runa es va fer de forma manual i la terra va anar pujant amb una màquina elevadora, fins un container situat al propi carrer Comercial. No es van documentar alteracions ni intrusions en el nivell de runa datat en l'any 1716. La ceràmica corresponia a la datació i no van aparèixer materials més moderns.



Fig. 172 Procés d'excavació del nivell de runa que cobria la superfície.

Un cop extret el nivell de runa, UE 800, que cobria tota la zona sondejada, es van identificar tot una sèrie d'estructures pertanyent a les cases del barri de la Ribera enderrocades l'any 1716. Si agafem un plànol de la Barcelona de principis del segle XVIII, la zona excavada és l'interior d'una illa de cases delimitada pel nord pel carrer Oliver, pel sud pel carrer de Na Rodés,

(actualment visible com a trama urbana a l'interior del Mercat del Born), per l'est pel Pla d'en Llull i per l'oest, pel carrer de Jaume Negre. Aquestes estructures documentades són la continuació, (a la part nord), de tres edificacions documentades en el sector II del jaciment del Born, situades al nord-oest de l'antic mercat. Malauradament, les limitacions de la zona excavada, només 80 m2, no ha permès tenir uns límits gaire clars per a les habitacions i edificacions documentades. En total el jaciment fa 10,40 m de llarg per 7,60 m d'amplada. S'han identificat tres edificacions independents, encara que originàriament fossin dues. Les edificacions s'han identificat com a: Edificació I, per la situada més a l'oest, Edificació II, per la situada en la part central del jaciment i finalment, Edificació III, per la situada en la part est. De les tres edificacions documentades, dues presentaven un estat de conservació excel·lent, amb la conservació de paviments de pedra, clavegueres, caixes d'escala i d'altres elements característics de les cases de la Ribera a finals del segle XVII i principis del XVIII.

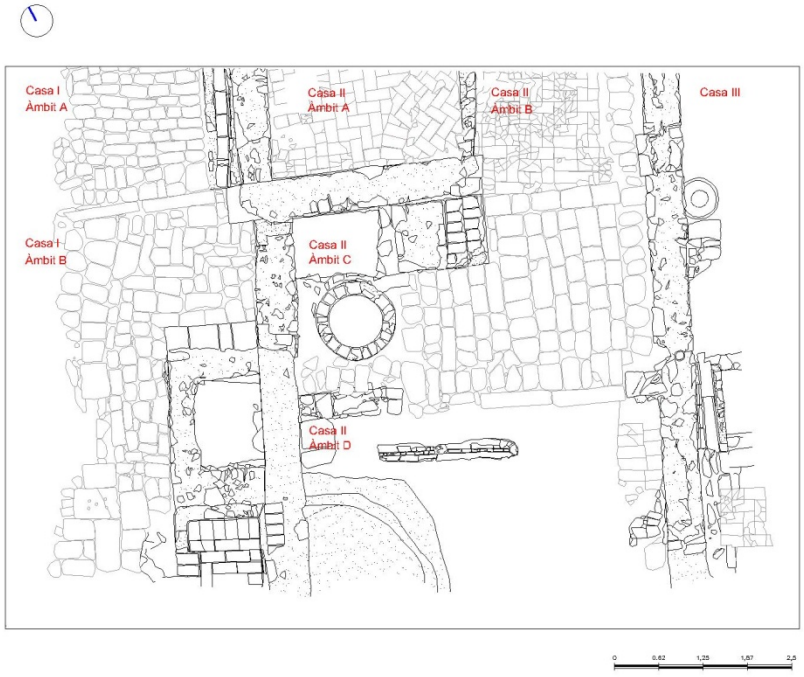

Edificació I

De l'edificació I s'ha documentat un tram de 7,34 metres de longitud per 2,75 metres d'amplada, mentre que en desconeixem els límits nord i oest, al situar-se fora dels límits de l'excavació. El límit sud de l'edificació, (considerant-la com la mateixa casa que la documentada l'any 2001 com a 'Edificació IX, àmbit 14'), seria la quadra de l'Hostal de l'Alba. El límit est és l'edificació II per mitjà dels murs UE 814, (meitat sud), UE 857, un tapiat d'un antic pas entre els dos espais en una fase anterior i el mur UE 858 (part nord).



Fig. 173 Vista aèria de l'edificació I amb l'accés i el pati. Àmbits a i b.

En l'edificació I s'han identificat dues parts o àmbits: un accés, (documentat com a **àmbit a**), situat en la part nord i un pati, (documentat com a **àmbit b**). L'accés és un espai de 1,93 m de llarg per 2,59 m d'amplada, amb un paviment de pedra (UE 869) i una claveguera localitzada en l'extrem est, aquesta claveguera està feta íntegrament amb rajola, (UE 866 per la paret est, UE 868 per la paret oest i UE 867 per la base de la claveguera) i de la que no se n'ha documentat la coberta. La seva funció era recollir les aigües pluvials del pati situat més al sud. L'accés i el pati estan separats per un petit marxapeu

fet amb dues pedres rectangulars, UE 870, i possiblement quan l'edifici estava en peus, per una arcada, ja que s'ha documentat el basament est, (UE 8090). L'**àmbit a** de l'edificació I limita per l'est amb l'**àmbit a** de l'edificació II, per mitjà del mur UE 858, conservat en un tram de 1,6 m de llarg i 0,5 m d'amplada, fet amb carreus mitjans, amb una cara treballada i lligats amb morter i calç.

El pati o **àmbit b** ocupa la pràctica totalitat de l'edificació conservada, fa 5,38 m de longitud per 2,75 m d'amplada, i s'ha conservat en perfecte estat un paviment de pedra (UE 859) que cobria tota la superfície, una escala de la qual es conserva la caixa (UE 816, 871, 872) i el primer graó (UE 860). L'escala és clarament anterior a la construcció del paviment, que si recolza. En la part sud de l'escala es va documentar una estructura (UE 816) de 1,30 m de potència per 0,54 m d'amplada, feta amb pedres irregulars lligades amb morter. Aquesta estructura tenia com a finalitat sostenir el pes de l'escala. Gràcies a l'excavació d'aquests nivells, es va poder observar al tall l'estratigrafia de l'espai b en aquest punt. En l'extrem sud-est del pati es conservava un petit dipòsit fet de rajoles lligades amb morter (UE 809 per la paret est, UE 810 per la paret nord, 812 per la paret oest i UE 813 pel paviment de rajola, mentre que la paret sud queda fora dels límits de l'excavació). Aquest dipòsit tenia un forat que el connectava amb una claveguera localitzada per sota del paviment.

L'**àmbit b** de l'edificació I limita per l'est amb els **àmbit c** i **d** de l'edificació II, per mitjà del mur UE 814, conservat en un tram de 5,27 m de llarg i 0,5 m d'amplada, fet íntegrament de tapiera. La cara est del mur està recoberta per un enlluït de calç amb restes de policromia. En l'extrem nord del mur s'aprecia una porta tapiada (UE 854, 855 i 857) quan l'edificació I i II eren part d'una única edificació.

El pati descrit era probablement descobert, ja que tenim dos indicis que així ho fan pensar: la claveguera localitzada en l'accés, que recollia l'aigua de pluja del pati, i una gran pedra, localitzada en la part sud-oest del pati, que presenta cinc orificis per facilitar la recollida aigües tant de pluja com d'algun pou que ha quedat fora dels límits de l'excavació. En les intervencions arqueològiques al Mercat del Born s'han documentat algunes edificacions que segueixen els mateixos paràmetres pel que fa a la distribució de les sales, habitacions i patis, així com d'altres elements com ara els dipòsits i les escales.

Un cop documentades totes les estructures de l'edificació I, es va procedir a l'aixecament dels dos paviments de pedra que cobrien el pati i l'accés (UE 859 i 869), identificant-se una claveguera principal (UE 8066, 2,37/ 2,21msnm) i una claveguera auxiliar (UE 8067, 2,34 msnm), que recorren la superfície del pati en direcció sud-oest - nord-est i que portaven l'aigua excedent d'un dipòsit identificat a l'extrem sud de **l'àmbit b** (UE 809 per la paret est, UE 810 per la paret nord, 812 per la paret oest i UE 813 pel paviment de rajola) fins una fossa sèptica (UE 8070, 2,14 msnm) que ocupava la totalitat de l'espai de **l'àmbit a**. Possiblement aquesta claveguera podria haver recollit l'aigua de pluja ja que en el paviment es va documentar una pedra amb orificis d'entrada, tot i que també podria tractar-se d'una pedra associada a un pou, fora dels límits de l'excavació (aquest fet s'ha documentat en molts casos a l'interior del mercat del Born).

La claveguera principal i la claveguera auxiliar presentaven les mateixes característiques constructives, parets de pedra petita-mitjana i base de rajola. L'estrat documentat a l'interior de la base (UE 8065) no va donar materials, però l'estrat que amortitzava l'estructura, UE 8069, es va datar en el primer terç del segle XVII. Per tant, el dipòsit i les clavegueres es van fer servir possiblement entre finals del segle XVI i principis del segle XVII. L'estrat UE 8069 tenia la funció de regularitzar el terreny per a la posterior pavimentació de **l'àmbit b** de la casa; es tracta d'un estrat de textura solta de color marró fosc,

que es va datar entre 1600 i 1635 per la presència de ceràmica blava catalana d'orles diverses amb ceràmica blava i groga i amb absència de decoració de ditada, corbata o Poblet.



Fig. 174 Detall del conjunt de clavegueres i fossa sèptica documentades per sota dels paviments dels àmbits a i b.

L'excavació de l'interior de la fossa sèptica documentada a **l'àmbit a**, va donar com a resultat la documentació de dos estrats orgànics, UE 8073 i 8097, el més modern dels quals amb una datació de primer terç del segle XVII. Per tant, tot el conjunt de fossa i claveguera no funciona en els darrers 70 anys de vida de l'edificació.

Un cop excavada la fossa sèptica ens vam concentrar en l'excavació de **l'àmbit b**, ja que amb la construcció de la fossa es va destruir totalment la seqüència estratigràfica de **l'àmbit a** de l'edificació I.

L'excavació total de l'estrat UE 8069 ens va mostrar una nova estructura que també amortitzava. Es tractava d'una claveguera (UE 8076, 2,18/ 2,15 msnm), feta integrament amb rajola tant en les parets com en la base i conservada en un tram de 2,33 m de longitud. Aquesta claveguera pertany a una fase anterior, ja que la claveguera UE 8066 la talla en la seva part nord. Possiblement també recollia l'excedent del dipòsit localitzat en la part sud del pati, portant-lo fins a la fossa sèptica de **l'àmbit a**. Malauradament no tenim

dades sobre la fase en la qual es va fer servir aquesta claveguera, ja que no es va trobar cap estrat de farciment, però possiblement es tractés d'un punt cronològic situat al llarg del segle XVI

Un cop desmuntades les clavegueres UE 8066 i UE 8076, es va documentar un estrat homogeni, de color marró-ataronjat, argilós, disposat al llarg de **l'àmbit b** de l'edificació. Es tracta de l'estrat UE 8077, i es localitza a una cota de entre 2,02 i 2,12 msnm. Aquest estrat es data en el segle XV per la presència d'un fragment de gerra amb decoració en blau valencià. Es tracta d'un estrat de regularització, que es lliura a la caixa d'escala UE 871, al tapiat UE 857 i que amortitza dues estructures importants. En primer lloc, una nova claveguera, identificada únicament en l'extrem nord-oriental de **l'àmbit b** i en l'extrem oriental de **l'àmbit a**, clarament relacionada amb la fossa sèptica UE 8070, en la qual es va documentar el punt de connexió. Aquesta claveguera, es va identificar com a UE 8078 i es documenta a una cota de 2,12 msnm, està feta amb parets de pedra i base de rajola.

En segon lloc, l'estrat UE 8077 amortitzava dos graons originals pertanyents a una fase anterior de l'escala documentada en **l'àmbit b,** identificat com a UE 8081, es tracta de dos graons fets amb pedres irregulars de mida mitjana-petita lligades amb morter de calç blanc. L'excavació de l'estrat UE 8077 ens va permetre veure tres moments cronològics diferents. En primer lloc l'escala original de pedra (UE 8081). Posteriorment, la construcció d'una claveguera de pedra, (UE 8078), que trenca parcialment l'angle nord del graó de l'escala i l'angle nord d'un basament d'arcada, UE 8090, que separava els **àmbits a** i **b** de l'edificació. I, finalment, el graó i la claveguera queden amortitzats per l'estrat UE 8077 que regularitza el terreny en algun moment del segle XV.



Fig.175 Detall del punt on la claveguera UE 8078 trenca el graó UE 8081.

Un cop excavat l'estrat UE 8077, es va documentar l'estrat d'anivellament UE 8082, de color marró fosc, amb pedra petita i ceràmica decorada en verd i morat, el qual es lliurava a la caixa d'escala UE 871, al graó UE 8081, al tapiat UE 857 i a la claveguera UE 8078. Tot i que en un principi podríem haver datat la claveguera en el segle XIV, la informació que ens donen els estrats anteriors ens fa situar-la en la primera meitat del segle XV.

Un cop desmuntada la claveguera UE 8078, i excavat l'estrat UE 8082, es va documentar un nou estrat d'anivellament, UE 8083, de color marró-ataronjat, amb ceràmica valenciana decorada en blau datada entre la segona meitat del segle XIV i la primera meitat del segle XV i decorada en verd i morat. Aquest estrat es lliurava a la caixa d'escala UE 871, al graó UE 8081 i al tapiat UE 857. Aquest estrat apareix a una cota entre 1,97 i 1,9 msnm. La importància d'aquest estrat és que també es lliura al mur UE 852, que originàriament separava els **àmbits a i b** de l'edificació I.

Un cop excavat l'estrat UE 8082, es va documentar un estrat força homogeni, UE 8088, fet amb argiles de color ataronjat. Es tracta d'un nou estrat per regularitzar el terreny al llarg de **l'àmbit b** de l'edificació II. La característica principal d'aquest estrat, (localitzat entre 1,91 i 1,84 msnm), és que es tracta de l'estrat existent quan es fa una gran reforma que comporta la separació en

dues edificacions diferents de la gran edificació original del segle XIII. Fins aquest moment conformaven una única edificació i estaven comunicats per una porta, on el marxapeu coincideix amb la cota superior de l'estrat UE 8088, posteriorment aquest accés quedarà tapiat i en l'àmbit b de l'edificació es construirà una escala UE 871, que talla l'estrat d'anivellament UE 8088 i es recolza en el tapiat UE 857 de la porta que separa les edificacions I i II.

Gràcies als fragments ceràmics documentats en l'estrat UE 8088, hem pogut datar-lo en la segona meitat del segle XIV, per la presència de ceràmica valenciana decorada en blau amb motius de fulles i palmetes, conjuntament amb ceràmica nazarí.



Fig. 176 Detall del punt on el graó UE 8081 es recolza en el tapiat UE 857.

Un cop desmuntada l'escala de **l'àmbit b**, formada per les estructures UE 816, 871 i 8081, es va procedir a l'excavació de l'estrat UE 8088, i es va documentar l'estrat UE 8091, a una cota de 1,84 msnm. Es tracta d'un estrat general d'argiles vermelles, que regularitzen i unifiquen el terreny. Tot i que la ceràmica documentada no ha aportat cap datació, no podem estar gaire més

lluny de mitjan segle XIV. La característica d'aquest estrat d'anivellament és la seva relació amb les diferents estructures, ja que es lliura al mur UE 852, que separa els **àmbits a i b** de l'edificació I i als brancals de la porta que connectava **l'àmbit b** de l'edificació I i **l'àmbit c** de l'edificació II, (UE 854 i 855). També cobreix l'estucat amb decoració pintada en vermell que cobria la cara est del mur UE 814.



Fig. 177 Vista general de l'estrat UE 8091 documentat en l'àmbit b de l'edificació I.

Un cop excavat l'estrat UE 8091, es va documentar un estrat d'uns 0,20 m de potència, sense material, format exclusivament de sorra de platja aportada. Aquest estrat, UE 8092, es documenta a 1,73 msnm i la seva interpretació és la d'un nivell d'aïllament per a les pavimentacions posteriors. En les diferents intervencions arqueològiques efectuades al voltant de l'àrea del Mercat del Born es repeteix aquest fet, consistent en retalls excavats en les argiles i reomplerts amb sorra de platja. Com en el cas anterior, l'estrat es lliura a l'estucat amb decoració pintada en vermell que cobria la cara est del mur UE 814.

Un cop extret el nivell de sorres es va poder documentar l'estrat UE 8093, fet amb argiles i sorra, poc compacte però documentat en tot **l'àmbit b** de l'edificació. No s'aprecia si es lliura o no a l'estuc del mur UE 814, però tot fa pensar que es tracta d'un nivell de regularització del terreny, d'una de les primeres fases d'ús de **l'àmbit b**. Entre el material ceràmic recollit, es va

documentar ceràmica decorada en verd i morat (orla 4 de MONREAL – BARRACHINA) que ens dóna una datació clara de primera meitat del segle XIV. L'estrat UE 8093 cobria un retall circular, UE 8095, i el seu estrat d'amortització UE 8096. Es tracta d'un retall que podria estar relacionat amb l'emmagatzemament d'alguna mena de recipient ceràmic, tipus tenalla, encabit en el terra de l'habitació.

Amb l'excavació de l'estrat UE 8093, es va documentar un petit nivell de graves, UE 8097, a 1,61 msnm, un estrat amb poc material però amb presència d'algun petit fragment ceràmic romà, molt rodat. Aquest tipus de material és molt típic dels primers estrats documentats en les edificacions del barri de la Ribera.

Per sota de les graves UE 8097 van aparèixer dos nivells més. Un d'ells, UE 8099, localitzat a la part nord-oriental de **l'àmbit b**, podria tractar-se d'un nivell d'ús, fet amb terra piconada i morter, ja sigui de les primeres fases d'ús de l'espai, o relacionat amb els primers moments constructius.

L'altre nivell identificat , UE 8100, es un nou anivellament d'argiles, amb molt poc material ceràmic (només cinc fragments de comuna vidriada). Aquest nivell apareix a 1,50 msnm i es lliura al mur UE 852, límit dels àmbits a i b i el talla la rasa de fonamentació, UE 8111, del mur UE 814. Per tant, es tracta d'un estrat que formaria part d'un ampli espai anterior a la separació efectuada pel mur UE 814.

Per sota de l'estrat UE 8100, es va documentar un nou nivell de sorres aportades, UE 8101, també relacionada amb l'aïllament tèrmic.

Finalment es va documentar un nivell d'argiles compactes, sense material, UE 8103, a 1,21 msnm. Aquest estrat es va identificar com un nivell de deposició lenta, anterior a la construcció del barri de la Ribera. El nivell està tallat per la rasa de fonamentació UE 8119, del mur UE 852, un dels més antics de l'excavació.

Com a conclusió de l'excavació de l'edificació I, podem dir que la separació en dos **àmbits a i b**, és contínua des de la primera meitat del segle XIV i fins a la seva destrucció l'any 1716. Que **l'àmbit a** té una fossa sèptica des del segle XV que destrueix tota la informació estratigràfica anterior.

També podem concloure que s'han identificat dotze estrats, dels quals onze es daten entre l'origen de l'edificació en el segle XIII i el segle XV. És evident que les reformes efectuades en les fases més modernes anaven destruint els diferents nivells dels segles XVI i XVII. Dels dotze estrats, dos eren sorres d'aïllament, nou són estrats que tenen com a funció regularitzar el terreny per a col·locar paviments i només hi ha un únic nivell d'ús.

A excepció de l'escala, la resta d'estructures documentades estan relacionades amb la conducció i tractament de líquids: un dipòsit datat entre finals del segle XVI i primer terç del segle XVII, una claveguera datada en el segle XV, una claveguera datada en el segle XVI i dues clavegueres datades amb la mateixa cronologia que el dipòsit. Finalment la fossa sèptica es construeix en el segle XV i està en ús fins al primer terç del segle XVII.

<u>Edificació II</u>

De les tres edificacions documentades, la que hem identificat com a Edificació II és la que més metres quadrats conservats té, tot i desconèixer-ne el límit nord. Els diferents murs documentats defineixen quatre estances. De fet, l'edificació II és la que té més àmbits diferenciats, un total de quatre. Desconeixem si podria estar connectada amb l'edificació III per la seva banda

sud-est, ja que l'estat de conservació en aquest punt és força dolent per trobar-se a prop de les pantalles.

L'edificació II mesurava 10,40 m de llarg per 7,60 m d'amplada, limitava per l'oest amb l'edificació I per mitjà dels murs UE 814 i 858, anteriorment descrits. Per la seva banda est, limita amb l'edificació III per mitjà dels murs UE 828 en la part sud, UE 8107 i UE 8106 en la part central, el basament d'arcada UE 829 i el mur UE 830 en l'extrem nord. El límit sud de l'edificació, (considerant-la com la mateixa casa que la documentada l'any 2001 com a 'Edificació X, àmbit 17'), seria la quadra i les latrines de l'Hostal de l'Alba, (veure plànol 04).



Fig. 178 Vista aèria de l'edificació II.

S'han diferenciat quatre espais o àmbits: el primer, **àmbit a**, es localitza en l'extrem nord-oest de l'edificació. Es tracta d'un espai de 2,91 m de longitud per 1,53 m d'amplada, totalment pavimentat amb rajoles col·locades en escaleta, UE 861, que s'ha interpretat com una petita habitació o magatzem. El límit nord queda fora de la zona d'estudi i va quedar destruït amb la construcció

d'una edificació en la segona meitat del segle XIX, però és on s'ubicaria l'accés a la casa. Pel sud limita amb **l'àmbit c**, el pati de l'edificació, per mitjà del mur UE 852. Per l'est limita amb **l'àmbit b**, per mitjà del mur UE 863, un mur rebaixat que fa les funcions de marxapeu per accedir des de **l'àmbit b** a **l'àmbit a**. Finalment limita per l'oest amb **l'àmbit a** de l'edificació I, per mitjà del mur UE 858.

El segon espai diferenciat, **àmbit b**, era una zona que connectava la part de l'accés de la edificació II amb el gran pati pavimentat (**àmbit c**). Es localitza a l'extrem nord-est de l'edificació i fa 2,36 m de llarg per 1,74 m d'amplada. Com en el cas de **l'àmbit a**, presentava un paviment de rajoles col·locades en escaleta, UE 827. En la part est de l'àmbit, es localitza una claveguera, UE 826, amb coberta de pedra que és la continuació de la claveguera que es localitza en la part est del pati. Com en el cas de **l'àmbit a**, desconeixem el límit nord, en estar destruït des del segle XIX. Limita pel sud amb **l'àmbit c**, el pati de l'edificació, la diferenciació entre espais el marcava un marxapeu de pedra UE 831, construït amb cinc pedres planes, i un arc (no conservat), del qual es documenten els dos basaments, UE 829 pel situat a l'est i UE 8108, pel situat a l'oest. Limita per l'est amb l'edificació III, per mitjà del mur UE 830. Finalment limitava per l'oest amb **l'àmbit a**, anteriorment descrit.

El tercer espai documentat és el més important. Es tracta de **l'àmbit c**, que conjuntament amb **l'àmbit d** conformaven el pati central de l'edificació, amb la diferència que **l'àmbit c** estava totalment pavimentat amb pedra i **l'àmbit d** presentava successives pavimentacions de terra piconada i morter. **L'àmbit c** té unes dimensions de 5,07 m de llarg per 3,04 m d'amplada, en total 13,63 m^2 i presenta un pati pavimentat, (UE 824) a una cota de 2,31 msnm. En aquest àmbit s'han identificat diferents elements característics d'algunes de les edificacions, identificades en el procés d'excavació de l'interior del mercat del Born, com ara un pou del qual hem de diferenciar les parets de pedra, UE 850 i el brocal fet de rajoles lligades amb morter, UE 849, un conjunt de dues

clavegueres integrades en el paviment, la primera de les quals, UE 823, es documenta en el límit entre la part pavimentada i la part no pavimentada del pati i tenia com a funció la de recollir l'aigua excedent del pou i conduir-la fins una segona claveguera, UE 826, que té un recorregut en paral·lel al mur limítrof UE 8106. Un altre dels elements documentats és una escala (UE 864 – 865) localitzada en la part nord de l'àmbit, disposada en direcció est – oest, la qual conservava els tres primers graons.

L'àmbit c limita pel nord amb els **àmbits a** i **b** de l'edificació anteriorment descrits. Pel sud, amb la part del pati no pavimentada per mitjà d'un marxapeu de pedra UE 822 i d'una gran arcada, de la qual es localitzen els basaments, UE 8045 pel situat més a l'est i UE 8048 pel situat a l'oest. Aquests dos basaments es distancien 4,09 m i, per tant ,estem al davant d'un arc de grans dimensions, que possiblement delimités la part coberta de la part descoberta del pati. **L'àmbit c** limita per l'oest amb l'edificació I per mitjà del mur UE 814 i del tapiat UE 857, per l'est amb l'edificació III, per mitjà del mur UE 8106.

La part del pati no pavimentada és **l'àmbit d**, mesura 5,08 m de llarg per 2,81 m d'amplada i presenta unes característiques diferents a les de l'**àmbit c**, ja que s'han identificat diferents estructures que ens fan pensar en un ús relacionat amb una activitat més artesanal. En primer lloc, cal destacar la presència de nivells de circulació amb moltes cendres i carbons que amortitzen les restes d'un antic paviment de rajoles, UE 837, que surt a una cota de 2,53 msnm, el qual només es conserva de forma parcial en l'extrem est, un tram de 1,45 m de llarg per 0,64 m d'amplada. També es van documentar dos retalls, el primer UE 801, relacionat amb l'emmagatzemen de calç i el segon UE 802, un retall d'uns 0,25 m d'amplada i forma de v, relacionat amb una canalització del pou, en el darrer moment de vida de la casa. En l'extrem oest, es va identificar les restes d'una llar de foc, UE 803, feta de tres pedres quadrades col·locades sobre el terra, amb paral·lels amb altres cases del jaciment del Born. Finalment

es va identificar una estructura de combustió UE 836, possiblement relacionada amb l'activitat artesanal de l'espai.



Fig. 179 Detall de la part nord de l'edificació II. Àmbits a,b i c.

Les característiques de l'edificació II, com a mínim en la fase corresponent als segles XVII i XVIII, tot i desconèixer els límits nord, és una casa allargada, fruit de la compartimentació d'una casa més gran, amb uns espais d'accés i magatzem, un pati distribuïdor, possiblement descobert, i un pati cobert amb un ús artesanal.

Un cop concedit el permís d'eliminació de les estructures anteriorment descrites, es va procedir a l'aixecament dels paviments dels **àmbits a**, **b** i **c**, UE 861, UE 827 i UE 824.

Àmbit a Edificació II

Per sota del paviment de rajoles de **l'àmbit a**, UE 861, es va documentar el nivell de preparació UE 880, un estrat amb molt morter, compacte, de color beix, a una cota de 2,48 msnm. El material ceràmic que ens ha marcat la cronologia, primera meitat del segle XVII, estaria compost per vaixella de taula vidriada i vaixella decorada en reflexes metàl·lics de producció local i datada a la primera meitat del segle XVII. Un cop excavat, es va poder

documentar un nivell d'uns 0,4 m de potència, UE 886, datat en el primer quart del segle XVII, aquest nivell tenia la funció d'aixecar i regularitzar el terreny, es composava de sorres barrejades amb pedres petites. Aquest estrat es lliurava als murs de **l'àmbit a,** UE 863, UE 852 i UE 858, essent aquest últim mur una reforma datada possiblement a finals del segle XVI.

Per sota del nivell UE 886 es van documentar les restes d'un paviment de rajola, UE 891, a 2,09 msnm i el seu nivell de preparació, UE 892 a 2,04 msnm. El paviment de rajola només es va poder documentar en l'angle sud-est de **l'àmbit a.** El nivell de preparació estava formar per morter de color blanquinós amb taqués marrons. El nivell de preparació es lliurava als murs que definien l'àmbit, UE 863 a l'est, UE 852 al sud i 8084 a l'oest.

Un cop excavat el nivell de preparació UE 892, es va documentar un estrat d'anivellació, UE 895, que tenia com a funció colmatar les restes d'un paviment d'una fase anterior. L'estrat UE 895, es documenta a una cota de 1,97 msnm, té una textura compacta, amb argiles de color marró fosc i la ceràmica que es va poder recollir no va aportar cap mena de datació. Aquest estrat es lliurava a les mateixes estructures que el nivell posterior.

Per sota de l'estrat d'anivellament UE 892, es va documentar un paviment de rajoles identificat com a UE 8018, a una cota de 1,92 msnm, fet amb rajoles de 0,3 x 0,15 m col·locades en escaleta. Aquest paviment es conservava en perfecte estat i la seva amortització possiblement es va fer per recréixer el nivell de circulació. Aquest paviment podria situar-se cronològicament al voltant del segle XVI, tot i que no hem pogut datar el seu nivell de preparació, per la comparació amb les cotes dels nivells de les habitacions veïnes datades en el segle XVI.

El paviment UE 8018 es recolzava en el marxapeu UE 8012, localitzat en el límit est de l'habitació, per on connectava amb **l'àmbit b**. El mur UE 863 (límit est de l'àmbit en les fases posteriors), es va construir just per sobre d'aquest marxapeu, un cop amortitzat el paviment.



Fig. 180 Detall del paviment UE 8018, documentat en l'àmbit a de l'edificació II.

Un cop desmuntat el paviment es va documentar el seu nivell de preparació, UE 8072, fet amb morter beix-marronós, a una cota de 1,87 msnm, i que només va proporcionar dos fragments de pipa de caolí.

Per sota d'aquest nivell de preparació es va documentar el nivell d'ús UE 8126, fet amb terra piconada i morter de calç blanquinós. Aquest nivell es documenta a 1,81 msnm. No es va poder recollir cap fragment ceràmic que aportés una datació. La característica principal d'aquest nivell és que es lliura al marxapeu UE 8012 per l'est, al mur UE 852 pel sud i al tapiat UE 8114 per l'oest, tapiat al qual se li recolza la reforma posterior UE 8084. Però el més important és que es tracta del nivell més antic conservat de l'**àmbit a** com a tal;

és a dir, que els nivells localitzats per sota de UE 8075, funcionaven en un espai més gran, quan els espais **a** i **b** formaven un únic àmbit, i per tant l'estratigrafia anterior a UE 8075, es localitzarà tant en **l'àmbit a** com en el **b**.

Per sota de l'estrat UE 8075, es va documentar un nivell poc homogeni, però força general, UE 8030, a 1,77 msnm, fet amb argiles compactes de color vermellós. En aquest nivell es van documentar ceràmiques decorades en verd i morat de producció catalana i datades en el segle XIV. Per tant, la separació en **àmbit a** i **àmbit b** es va produir probablement en el segle XV. El nivell UE 8030 també es va documentar en **l'àmbit c** de l'edificació. Aquest estrat es lliura als murs UE 830, 8106 per l'est, al mur UE 852 pel sud i al mur 8114 per l'oest.

Un cop excavat, es va documentar un nou estrat d'anivellament, UE 8033, a 1,66 msnm. Es tractava d'un nivell d'argiles amb taques de carbons, molt compacte i de color marró fosc, i la ceràmica associada no va proporcionar cap datació. L'estrat es lliura al mur 830 per l'est, als murs 8032 i 852 pel sud i al tapiat UE 8114 per l'oest. L'estructura UE 8032 es col·loca per sobre del mur 852, en la seva part est, i s'ha interpretat com les restes d'una antic tapiat, situat cronològicament en el segle XIV.

Per sota es va documentar un nivell d'ús, UE 8036, fet amb una fina capa de morter de color blanc amb argila compacta de color marró fosc. Malauradament no va aparèixer cap resta ceràmica que aportés una datació. Es lliura al mur 828 per l'est, al mur 852 pel sud i al tapiat UE 8114 per l'oest. Es documenta a 1,61 msnm.

Un cop excavat l'estrat UE 8036, es va documentar un gran retall irregular, UE 8039 i un estrat de sorres que el farcia, UE 8037, que apareix a 1,48 msnm. Aquesta mena de retalls practicats en les argiles sempre estan situats cronològicament entre els segles XIII i XIV, en el moment constructiu de

les edificacions. De fet, hi ha diferents interpretacions sobre el perquè de la presència constant en aquesta i d'altres zones de la ciutat d'aquests retalls. D'una banda es creu que pot estar relacionat amb la pròpia construcció de les edificacions, argila per construir tàpia etc.. però la teoria més estesa és que siguin retalls reomplerts amb sorres de platja, que funciona com a aïllament tèrmic dels paviments de les habitacions. El retall UE 8039 s'estén per la pràctica totalitat dels **àmbits a** i **b.** El seu estrat de farciment, UE 8037, es composa únicament de sorra de platja sense material i té una potència d'uns 0,5 m.

El retall es va practicar en un nivell d'argiles de color marró fosc, amb taques de carbons i ceràmica datada en el segle XIV, UE 8040, que s'estén per la totalitat dels **àmbits a** i **b.** L'estrat es lliura als murs UE 828 per l'est, UE 852 pel sud i a la banqueta de fonamentació UE 8110 del mur UE 8105, mur original del límit oest de l'edificació II en la seva part nord.

Àmbit b Edificació II

Per sota del paviment de rajoles de **l'àmbit b**, UE 827, es va documentar el nivell de preparació UE 8003, estrat amb morter blanc, a una cota de 2,3 msnm. El material ceràmic ens ha marcat una cronologia força àmplia entre 1620-1675, per la presència de ceràmica blava catalana amb decoració 'ditada'. El nivell de preparació es lliura al mur límit oest, UE 863, i al marxapeu de pedra UE 831, està tallat per la rasa de fonamentació, UE 8020, de la claveguera UE 826, localitzada a la part est de l'àmbit.



Fig. 181 Detall del nivell de preparació UE 8003 del paviment UE 827

Un cop excavat, es va documentar un estrat d'anivellament, UE 8004, fet d'argiles compactades de color marró fosc. Es localitza a 2,2 msnm i la ceràmica recollida ens dóna una datació de finals del segle XV i primera meitat del segle XVI. Es lliura al mur UE 863, al marxapeu UE 831 i està tallat per la rasa de la claveguera UE 826.

Per sota d'aquest nivell es van documentar dos estrats. El primer, UE 8005 (2,16 msnm), es localitza exclusivament a la part nord-oest de l'àmbit i es tracta de les restes d'un nivell d'ús fet amb morter i terra piconada que es lliura al mur UE 863. El segon nivell documentat és un estrat d'anivellació, UE 8007, (2,14 msnm) que es localitza a tot l'àmbit, estava format per argiles compactes de color vermell, amb restes de material constructiu i ceràmica datada en el segle XIV (tot i que nivell anteriors, com explicarem en breu, aporten una datació de segle XV). Un cop més, tenim més quantitat d'estrats datats en època baix-medieval que en època moderna, el que ens porta a pensar que en els orígens de l'edificació les reformes es practicaven recreixent el terra mentre que en època moderna es rebaixava el terreny i es construïa per sobre.

Per sota de l'anivellament es va documentar un nivell d'ús, UE 8008, a una cota de 1,98 msnm, fet amb morter i argila de color vermell, sense material ceràmic associat que aportés una datació. Aquest nivell es documenta a la

meitat oest de **l'àmbit b**. Un cop extret, es va documentar un estrat d'anivellament, UE 8009, datat en el segle XV per la presència de ceràmica blava valenciana decorada en blau i reflexes. Aquest nivell es documenta a 1,96 msnm i la seva característica principal és que també es documenta en **l'àmbit c** de l'edificació. Es lliura al mur UE 8106, per l'est, al mur UE 863 per l'oest i a d'altres estructures, com ara l'escala UE 864, de **l'àmbit c.** Per tant, tenim una datació per a la construcció de l'escala de segle XV.

Amb l'excavació de l'estrat UE 8009 es va documentar una nova estructura i un nou nivell d'ús, el qual, UE 8014 es documenta a 1,94 msnm, i estava format per una fina capa de morter i argiles de color vermell. Com tots els estrats anteriorment descrits, està tallat per la rasa de fonamentació de la claveguera UE 826, es lliura al marxapeu UE 8012, per l'oest i al marxapeu UE 8013 pel sud, una estructura construïda per definir la separació entre els **àmbits b** i **c**. Per a la seva construcció es van utilitzat pedres mitjanes i petites carejades i lligades amb morter de color groguenc. La meitat més propera al mur UE 852 es trobava ben conservada, mentre que la part més propera al basament UE 829 es trobava molt deteriorada. En total, l'estructura fa 2,22 m de llarg per 0,3 m d'amplada.

Un cop excavat l'estrat, es va desmuntar la claveguera UE 826, que quedava penjada en aquest punt, i es va documentar un nou nivell d'ús datat en el segle XIV, com els anteriors, fet amb morter i terra piconada, aquest nivell d'ús funciona amb el marxapeu UE 8012 i l'estructura UE 8013.

Per sota es va documentar un nou estrat d'anivellament, UE 8026, documentat també en els àmbits **c** i **d**, i l'estructura UE 8013 que es col·loca justament per sobre d'aquest estrat. El material associat és verd i morat de producció catalana datat en el segle XIV. L'estrat es lliura als murs 830, 8106 i 828 per l'est i als murs 8114 i 814 per l'oest.

Per sota de l'estrat UE 826, es documenten els mateixos estrats identificats a **l'àmbit a**, descrits anteriorment, és a dir, la seqüència formada per UE 8030, 8033, 8036, 8037, 8039 i 8040.

Com en el cas de **l'àmbit a**, **l'àmbit b** és una zona que no pateix gaires canvis estructurals al llarg de l'evolució arquitectònica de l'edifici. En un principi forma un únic espai que agafa tota la part nord de l'edifici, (documentat), i ja quan queda definit i diferenciat de l'espai veí, sembla ser una zona de pas, de comunicació entre l'accés a l'edifici i el pati distribuïdor, documentant-se la superposició d'estrats d'anivellament i nivells d'ús, i la construcció/ destrucció d'estructures per separar/ unir els **àmbits b** i **c**.

Àmbit c Edificació II

Aquest espai és un dels millors conservats de tot el jaciment, amb un paviment de pedra, una xarxa de clavegueres, una escala i un pou. Un cop concedit el permís d'eliminació, es va començar el procés d'excavació extensiu de tot l'àmbit, començant pel buidatge del pou localitzat en la part oest de **l'àmbit c**, consistent en un estrat de runa, UE 851, de textura solta, amb pedres, material de construcció i ceràmica blava catalana ditada i Poblet que ens porta a cronologies de segle XVIII, de forma que es tracta clarament del nivell de runa de l'enderroc de la pròpia casa. El material més destacat de tota la intervenció és un conjunt de dues espases, un punyalet, un pany de miquelet i unes tisores, tot abocat dins del pou, possiblement en el moment final de la guerra de 1714.



Fig. 182 Detall del conjunt de materials trobats a l'interior del pou.

Un cop aixecat el paviment de pedra de **l'àmbit c**, UE 824, es va documentar un estrat que tenia com a funció recréixer i regularitzar el terreny. Es tracta de l'estrat identificat com a UE 8009, que estava format per argiles compactes de color marró fosc, amb carbons i restes de ceràmica datada en el segle XV. Tot i trobar aquest estrat per sota del paviment, no creiem que aquest es dati en el segle XV, sinó que es tracta d'un nivell anterior a la seva construcció. El fet que les rases constructives de les clavegueres UE 823 i 826 el tallin també ens porta a pensar que sigui un nivell anterior a la reforma que va portar a la construcció de les clavegueres i del paviment. L'estrat es lliura pel nord al mur UE 852 i a l'escala UE 864, però no podem saber la seva relació amb la resta de murs ja que queda tallat per les diferents rases de les clavegueres i pou.

Per sota de l'estrat UE 8009, es va documentar un nivell de sorra, UE 8015, que es generalitzava per tot l'àmbit c, i que es lliurava a la fonamentació, UE 874 de l'escala UE 864, al marxapeu UE 8013 i al mur UE 852. Aquest nivell de sorres es documenta a 2,06 msnm.

Un cop extret, es va identificar l'estrat UE 8023, un estrat d'anivellament, datat en el segle XV per la presència de ceràmica blava valenciana amb decoració en blau i la absència de ceràmica decorada en blau de Barcelona. La

rasa constructiva de l'escala UE 864 tallava aquest nivell, per la qual cosa podem oferir una datació clara de segle XV per a l'escala de l**'àmbit c**. L'estrat UE 8023 es documenta a 2,02 msnm.

Un cop extret es va documentar el nivell UE 8026, anteriorment descrit i datat en el segle XIV. La cota a la que apareix l'estrat UE 8026 en **l'àmbit c** és de 1,88 msnm. Posteriorment es va procedir al desmuntatge de les clavegueres UE 823 i 826, ja que quedaven penjades en aquest punt.

Per sota d'aquest nivell es va identificar l'estrat d'argiles UE 8030, descrit en l'àmbit b. La cota a la que apareix en **l'àmbit c** és de 1,82 msnm. Un cop excavat es va documentar un nou estrat, format íntegrament per sorres de platja, disposat en una franja d'uns dos metres i mig d'amplada i en tota la longitud de **l'àmbit c**, en el qual només es va poder recuperar un únic fragment de ceràmica i no va aportar dades sobre la cronologia de l'estrat.

Per sota de les sorres es va documentar l'estrat UE 8035 que regularitza el terreny. Es documenta a una cota de 1,57 msnm. En aquests primers estrats de l'edificació no apareixen ceràmiques decorades en verd i morat i només es documenten ceràmiques vidriades, tipus gibrell o olles. Possiblement l'estrat UE 8035 estigui associat als primers estadis d'ús de l'edificació.

Per sota es documenta un retall irregular, UE 8041 i el seu estrat de farciment UE 8038, fet exclusivament de sorra. Es tracta d'un cas més de retall de grans dimensions practicat en el subsòl de l'edificació i reomplert exclusivament amb sorra de platja, com en el cas de **l'àmbit b**. Probablement el retall es va fer per aïllar d'humitats la part central de l'edificació. Les cotes a les que es documenten les sorres són 1,38 – 0,92 msnm.



Fig. 183 Detall del retall irregular UE 8041 i el farciment de sorres UE 8038.

El darrer estrat identificat és la UE 8042, un estrat d'argiles de color marró fosc, que era el nivell existent quan es va construir l'edificació ja que les fonamentacions dels murs que defineixen l'espai el tallen.

Àmbit d Edificació II

L'espai identificat com a **àmbit d** és la part del pati possiblement cobert de l'edificació II. La gran diferència amb **l'àmbit c** és la presència de diferents pavimentacions de terra piconada amb morter, en comparació al paviment de pedra que cobria la totalitat de l'espai veí. Els primers nivells excavats van ser els estrats identificats com a UE 806 i UE 807.

L'estrat UE 806 és un nivell d'ús, fet amb diferents capes de morter i molts abocaments de cendra, el qual es documenta a 2,55 msnm, presentava un color gris clar, una textura solta i la presència de ceràmica blava catalana amb decoració de 'Poblet', que ens dóna una cronologia de finals del segle XVII i principis del segle XVIII, per la qual cosa estem al davant d'uns dels darrers nivells d'ús de l'edificació. L'estrat UE 807 és una gran acumulació de cendres

que es localitza a l'extrem nord-est de **l'àmbit d,** cobreix l'estrat UE 806 i amortitza les restes d'un antic paviment. La ceràmica documentada és contemporània a la de la UE 806. Sembla que en els últims anys de la casa a **l'àmbit d** no es reparen els paviments de rajola i es succeeixen les capes de morter.

En l'extrem sud-oest de l'àmbit, es va documentar un retall irregular, UE 801, farcit amb dos estrats, UE 808 i UE 819, i recobert amb una fina capa de calç, UE 818. Els nivell de farciment ens aporten una cronologia de finals del segle XVII i principis del XVIII. Podria tractar-se d'un retall relacionat amb una activitat professional realitzada a finals del segle XVII i abandonada en els darrers anys de la casa. A diferència de **l'àmbit c**, veurem en l'explicació de **l'àmbit d** una presència força constant d'acumulacions de cendres i morter que ens fan pensar en un ús artesanal d'aquest punt de l'edificació II, com a mínim en època moderna.

Un altre factor destacat és la presència d'una estructura de combustió, UE 836, de difícil interpretació, documentada a la part central de **l'àmbit d**, Aquesta estructura estava formada per un retall rectangular de 1,96 m de llarg per només 0,30 m d'amplada, farcit per rajoles retallades cobrint les parets i la base. Si observem l'estructura en secció tenia una forma de "V". Amortitzant l'estructura, trobem dos estrats: un primer, UE 876, fet integrament amb cendres, relacionat amb l'ús de l'estructura i, per sobre, un estrat, UE 835, que l'amortitzava. No sembla que faltés cap part de l'estructura sinó que aquesta es conservava intacta i tot fa pensar que es tracta d'una mena de contenidor, possiblement de brases, relacionat amb una indústria no determinada.



Fig. 184 Detall de l'estructura de combustió UE 836.

En la part nord-est de l'àmbit es van documentar les restes d'un paviment de rajola, UE 837, conservat de forma parcial. Possiblement la meitat sud del pati estava pavimentada amb rajoles a la segona meitat del segle XVII. Només es va conservar un tram de 1,57 m de longitud i 0,62 m d'amplada. Un cop desmuntat, es va procedir a excavar el seu nivell de preparació, UE 838, fet amb morter de color marró i taronja. Localitzat a una cota de 2,45 msnm. Al sud del paviment i el seu nivell de preparació, es va documentar una pedra, UE 839, que podria haver format part d'un paviment de pedra, UE 839, tot i que només amb aquestes evidències és difícil comprovar aquesta hipòtesi. No s'aprecia cap relació física amb el paviment UE 837, però els dos estan a la mateixa cota. Un altre factor que no ens va permetre veure les seves relacions estratigràfiques és la presència de grans quantitats de bentonita, procedent de la construcció de les pantalles.

Un cop desmuntat el paviment UE 839, es va documentar, només en l'extrem est de l'àmbit d, les restes d'un nivell d'ús, UE 877, molt tacat de cendres i carbons. Es va documentar a 2,41 msnm.

En la part central de l'àmbit, un cop excavat l'estrat UE 806 i desmuntada l'estructura de combustió UE 836, es va documentar el nivell d'ús UE 832, a 2,22 msnm. Es tracta d'un nivell força general, fet amb argiles compactades de color vermellós. Es va datar a la segona meitat del segle XVII, per la presència de ceràmica blava catalana, amb motiu de la ditada i l'absència de ceràmica de 'Poblet'. Aquest nivell es lliurava als dos límits de l'espai, al mur UE 814 per l'oest i al mur UE 828 per l'est, i també es lliurava al marxapeu de pedra UE 822, que s'estenia al llarg del límit entre els **àmbits c** i **d**.

Per sota del nivell UE 832 es va documentar un nou nivell d'us, UE 893, fet amb morter, calç i terra compactada, de color blanquinós i tons marrons, el qual es documenta a 2,36 msnm i, com en el cas anterior, es lliura als murs que conformen l'espai, però amb la diferència que també es lliura a les restes d'un mur, UE 896, localitzat a la part nord-est de **l'àmbit d**. L'estructura UE 896, es conservava en un tram de 1,49 m de longitud per 0,30 m d'amplada, estava feta amb pedres irregulars lligades amb morter i material de construcció. Es recolzava en l'estructura UE 8048, una base d'arc que, conjuntament amb la base UE 825, sostenien un arc (no conservat) de quatre metres de llum. L'estructura UE 896 tenia la funció de tancar el pas en la part oest dels **àmbits c** i **d**. El marxapeu UE 822 se li recolzava, deixant un pas molt menor al que tenia en els segles XVII i XVIII.

Un cop excavat el nivell UE 893, es va documentar un nou nivell, UE 894, a 2,29 msnm, molt semblant a l'anterior, essent un nivell fet amb capes de morter i calç de color blanquinós i unes argiles compactes de color marró/gris. Com en els casos anteriors, es lliurava al murs que defineixen l'espai. La

característica principal d'aquest nivell d'ús és la datació de segle XV, amb la presència de ceràmica valenciana decorada en blau i reflexes.

Un cop finalitzada l'excavació de l'estrat, es va documentar un nou nivell d'ús, UE 8001, a 2,26 msnm, fet com els anteriors amb morter, calç i terra compactada, de color ataronjat, però amb la presència de grans quantitats de carbons. La datació proporcionada per la ceràmica també s'hauria de situar entorn a la primera meitat del segle XV.

Per sota del nivell UE 8001 es van documentar dos estrats més. El més modern, UE 8051, era un abocament de cendres documentat en la part nord de **l'àmbit d** i el segon, UE 8002, era un nou nivell d'ús, fet amb una fina capa de morter de color vermellós. Aquest nivell, com els dos anteriors, es data a la primera meitat del segle XV per la presència abundant de ceràmica blava valenciana i per l'absència de ceràmica blava de Barcelona. El nivell d'ús UE 8002 es va documentar a 2,14 msnm. La rasa constructiva de l'estructura UE 896, anteriorment descrita, el talla. A partir d'aquest estrat, la resta de nivells es van situar cronològicament al llarg del segle XIV.

Un cop excavat el nivell UE 8002, es van documentar dos nivells fets amb moltes pedres irregulars amb molt morter de color rosat, i localitzats en els extrems est i oest de **l'àmbit d**. Es tracta de dos nivells que tenen unes característiques molt similars i que surten a la mateixa cota, 2,12 msnm. L'estrat situat més a l'est es va identificar com a UE 8053 i l'estrat situat més a l'oest es va identificar com a UE 8054.

També es van documentar les restes d'una estructura que faria les funcions de marxapeu, o de límit, en el terra entre els **àmbits c** i **d**. Es tracta d'una construcció de 10 pedres planes, col·locades una al costat de l'altra, al llarg de l'espai que separa els basaments d'arcada UE 825 i UE 8048.



Fig. 185 Detall de l'estructura UE 8050.

Un cop excavats els nivells UE 8053 i UE 8054, es va poder apreciar la presència d'un estrat d'anivellament, força general al llarg de **l'àmbit d**, identificat com a UE 8052, documentat a una cota de 2,05 msnm. Aquest nivell estava format per argiles de color marró, amb ceràmica decorada en verd i morat de producció catalana.

Per sota del nivell UE 8052, es va documentar un nou anivellament d'argiles de color vermellós, UE 8055, a 2,01 msnm, el qual només es conservava a la part central de l'àmbit, i presentava una ceràmica datada en el segle XIV. Per sota es va documentar un estrat d'anivellament, UE 8026, també identificat en els **àmbits, c, b** i **a.** Podria tractar-se, per la seva extensió, d'un gran anivellament generalitzat a tota la part central de l'edificació, posterior a una reforma important que va comportar la construcció d'una gran arcada de més de quatre metres de llum, localitzada entre els **àmbits c** i **d**. L'estrat UE 8026 cobria la rasa de fonamentació de les dues fonamentacions que sostenien l'arcada. Es tracta de dues estructures que es caracteritzen per recolzar-se

sobre una gran banqueta de fonamentació d'entre 0,7 i 0,8 m d'amplada i d'una potència d'un metre, feta amb pedres irregulars mitjanes-grans lligades amb morter, que s'encabeixen en una rasa constructiva que talla els diferents estrats de regularització del terreny datats entre els segles XIII i XIV. Per sobre s'aixequen uns basaments de 0,52 m d'amplada i 0,65 m de potència, fets amb dos blocs de pedra amb tres cares bones, lligats amb morter de calç. Per a la construcció dels basaments d'arcada es va haver de fer una reforma important, que va provocar el desmuntatge parcial de la cara est del mur UE 828. Per tal d'encabir la fonamentació i el basament UE 825-8045, es van desmuntar parcialment alguns dels carreus originals del mur, es va col·locar part de la fonamentació i es va tornar a aixecar la part extreta del mur UE 828. Aquesta reforma es va documentar com a UE 8107. En la part oposada del mur es va fer una reforma semblant, però sense desmuntar parcialment el mur UE 814, sinó que simplement, al ser un mur de tàpia, es va rebaixar part de la superfície, fins encabir el basament UE 8048.



Fig. 186 Detall del basament UE 825 i la seva fonamentació UE 8046.

La construcció del basaments d'arcada UE 828 i UE 8048 i les reformes als murs UE 828 i UE 814 han estat perfectament datats, ja que els nivells tallats per les rases de fonamentació de les estructures, estaven per sobre dels nivells que possiblement s'haurien de situar entre els segles XIII i principis del segle XIV, i l'estrat que regularitza el terreny i que tapa les rases va proporcionar ceràmica decorada en verd i morat, amb una datació clara de segle XIV. Donat que no s'han trobat fragments de ceràmica valenciana es podria baixar la cronologia, possiblement fins a primera meitat de segle XIV.

Un cop excavat l'estrat d'anivellament UE 8026 es va procedir a excavar l'únic estrat de farciment de la rasa constructiva, UE 8056, per a la fonamentació del basament d'arcada UE 825. Es tractava d'un estrat, UE 8057, fet amb argiles i sorres, de textura solta i color marró fosc, en el que no es va documentar material ceràmic. Posteriorment es va excavar l'estrat de farciment, UE 8059, que farcia la rasa constructiva del basament d'arcada UE 8048, un nivell força semblant, amb les mateixes característiques i que tampoc va aportar materials.

Les rases de fonamentació UE 8056 i 8058 tallaven l'estrat UE 8034, un estrat força general, localitzat a 1,61 msnm. Es tracta d'un estrat d'anivellament de textura solta, amb una gran quantitat de sorres de platja de color beix, a les quals només es va poder documentar un únic fragment ceràmic, consistent en una vora d'olla de ceràmica comuna vidriada.

Per sota d'aquest nivell es van documentar una sèrie de nivells, concretament tres en la part oest de l'àmbit d i un en la part est. El primer dels tres nivells localitzats en la part oest es va identificar com a UE 8060, un petit nivell de sorres de platja sense material; el segon,UE 8061, és un petit nivell d'argiles documentat a 1,55 msnm; i, per finalitzar, es va identificar un nou nivell de sorres, UE 8062, que tampoc va donar materials que poguessin datar-lo. Un cop excavats, es va procedir a l'excavació d'un nivell general en tot

l'àmbit d. Es tracta de l'estrat identificat com a UE 8035, també documentat en **l'àmbit c,** un estrat d'anivellament fet d'argiles de color marró fosc amb taques de carbons i documentat a 1,48 msnm. Possiblement aquest estrat estigui relacionat amb les anivellacions posteriors a la construcció dels murs que definien els espais de la casa.

Un cop excavat es va poder apreciar el mateix nivell d'argiles UE 8042 que funcionava en el moment en el qual es van construir els murs UE 828 i UE 814.

L'àmbit d de l'edificació II no ha canviat estructuralment des del seu inici en el segle XIII i fins a la seva destrucció l'any 1716, al contrari de l'**àmbit c**, s'han identificat fins a 8 nivells de circulació fets amb morter i terra piconada, tots entre els segles XV i XVII, i, a excepció de l'estructura de combustió UE 836, no s'han trobat altres elements com fosses, clavegueres, escales o pous. Les grans acumulacions de cendres i carbons en nivells del segle XVII i XVIII, ens fan pensar en un ús artesanal d'aquest àmbit en època moderna.

Edificació III

L'espai identificat com a Edificació III és un espai de 7,50 m de llarg per 1,06 metre d'amplada, localitzat a la part est de l'excavació. Es va trobar pràcticament arrasat per la construcció de les pantalles en aquesta zona. De fet només s'han pogut identificar dues estructures en la fase més moderna, una localitzada a l'extrem sud, un paviment de rajoles, UE 840, conservat de forma parcial en un tram de 0,88 x 0,38 m, i una claveguera feta de rajoles (UE 842 per la paret est, UE 843 per la paret oest, UE 844 per la base i UE 884 per a la coberta), que es conserva en un tram de 1,50 m de llarg que corre al costat del mur UE 828, gira 90 graus cap a l'oest i es fica dins del mur on va a buscar la claveguera UE 826 a l'interior de l'edificació II.



Fig. 187 Vista aèria l'edificació III.

La gran majoria de l'estratigrafia de l'edificació III està barrejada amb la bentonita de les pantalles i s'han produït moltes contaminacions.

L'edificació III limitava per l'oest amb l'edificació II, per mitjà dels murs UE 828, en la part sud, UE 8107 i UE 8106 en la part central, el basament d'arcada UE 829 i el mur UE 830 en l'extrem nord. El límit sud de l'edificació, (considerant-la com la mateixa casa que la documentada l'any 2001 com a 'Edificació XI, àmbit 18'), serien dues habitacions/ magatzems de l'Hostal de l'Alba (veure plànol 04).

El primer que es va fer en aquest punt va ser una neteja exhaustiva de tot l'àmbit, repicant de forma manual les pantalles (fins el punt on era possible). En l'extrem nord-est es va localitzar un petit tram de 0,5 m de longitud que conservava de forma parcial part de l'estratigrafia de l'edificació. Aquests estrats havien estat tallats per la construcció de les pantalles. Posteriorment es va marcar les restes de cinc estrats i es va procedir a la seva excavació.



Fig. 188 Detall de la part nord de l'edificació III.

Posteriorment es va procedir al desmuntatge de les restes del paviment de rajola, UE 840, documentat a l'extrem sud de la casa, identificant-se el seu nivell de preparació UE 841, fet íntegrament amb morter de calç de color blanc-rosat. No es va documentar cap material ceràmic que pogués datar, però estaríem possiblement entorn al canvi de segle XVII – XVIII.

El paviment i el seu nivell de preparació es col·locaven per sobre de la claveguera, UE 844, anteriorment descrita. Un cop desmuntada, es va poder apreciar que es col·locava per sobre de dues estructures més, concretament dues fosses sèptiques col·locades una al costat de l'altra. Aquestes fosses es van identificar com a UE 899 la situada més al nord i UE 897 la conservada més al sud.

En aquest punt de la intervenció es va decidir excavar les restes de l'estratigrafia conservada a la part nord de l'edificació, tot i no poder-la associar a cap estructura. Es va començar per l'estrat UE 878, documentat a 2,27 msnm, un nivell d'argiles compactes de color marró amb ceràmica decorada amb reflexes metàl·lics.

El nivell inferior, UE 879, presentava unes característiques similars i també es van documentar restes de ceràmica de reflexes metàl·lics. El tercer nivell identificat, UE 881, es va documentar a 1,99 msnm i també va proporcionar ceràmica de reflexes metàl·lics amb la decoració perduda.

El quart nivell documentat a l'extrem nord de l'edificació III es va identificar com a UE 885, un estrat de cendres i argiles que va aparèixer a 1,93 msnm. Finalment, el darrer del grup d'estrats documentats es va identificar com a UE 887, un estrat que no va proporcionar materials. El fet de no estar relacionats amb les estructures ens dóna una visió parcial d'aquest punt de l'edificació. De totes maneres, semblaven diferents estrats per regularitzar el terreny, situats cronològicament entre els segles XVI i XVII.

Un cop finalitzada l'excavació del grup estratigràfic, es van buidar els estrats que farcien l'interior de les fosses, començant per la fossa situada més al nord, UE 899. D'aquesta fossa es conservaven els límits o murs nord-est, nord-oest i sud-oest, formats per carreus mitjans-petits, lligats amb morter blanquinós. Es recolza en el mur UE 828, es van documentar dos estrats de farciment, UE 8000 i UE 8006. L'estrat més modern, UE 8000, va proporcionar materials situats cronològicament a finals del segle XVI (ceràmica de reflexes metàl·lics amb decoració de sanefa o cadena). Es tractava d'un estrat orgànic, amb argiles, carbons, de color gris. El segon estrat de farciment, UE 8006, es localitzava a 1,46 msnm i es situava a la part inferior de la fossa, format per argiles compactades de color verdós. Aquest estrat no va proporcionar material, però tot fa pensar que la fossa va estar en ús fins a finals del segle XVI.

De la fossa del costat, UE 897, només es conservaven els límits nord-oest i nord-est, murs fets amb pedres i carreus lligats amb morter de color ataronjat. La fossa estava greument afectada per la construcció de les pantalles

i per un sondeig geotècnic realitzat en un moment anterior a l'obra. Com en el cas de la fossa veïna, es recolzava en el mur UE 828.

La fossa UE 897 presentava un únic estrat de farciment, UE 898, que va proporcionar material ceràmic datat entre 1620 i 1650, per la presència de ceràmica blava catalana decorada en groc, blava catalana d'orles diverses i blava catalana amb decoració ditada. Es tractava d'un estrat d'argiles, força compacte, de color marró fosc. La seva excavació, juntament amb l'excavació de la fossa situada més al nord, va permetre establir una cronologia, aproximada per a l'ús i abandonament de les fosses, tot i que possiblement, la fossa UE 899 es pogués construir ja en el segle XV. El que sembla clar és que un cop s'amortitza la fossa UE 899 a finals del XVI es construeix la fossa UE 897, que s'abandona a mitjan segle XVII, quan es construeix la claveguera UE 844.



Fig. 189 Detall de la part nord de l'edificació III.

La construcció de les fosses sèptiques a la part sud de l'edificació III també va comportar la destrucció de l'estratigrafia en aquest punt. Per aquest motiu, un cop desmuntades, no es va poder documentar res més que el nivell d'argiles generalitzat sobre el qual es va edificar.

Un cop excavat l'estrat UE 887, es va poder documentar el primer nivell més o menys general, localitzat a la part nord de l'edificació III. Es va identificar com a UE 8011, documentat a una cota de 1,91 msnm, i es tractava d'un anivellament d'argiles amb restes de cendres, carbons, material de construcció i ceràmica, i presentava una textura compacta i un color marró fosc. La ceràmica associada era de reflexes metàl·lics amb una decoració situada al voltant del darrer terç del segle XVI. Aquest estrat es lliurava a la cara oest dels murs UE 830 i UE 8106, però també ho feia a l'estructura identificada com a UE 8010, una estructura de difícil interpretació ja que va aparèixer descontextualitzada, feta amb pedres i material constructiu lligat amb morter sorrenc de color vermellós. L'estructura es conservava en un tram de 0,84 m de llarg per 0,46 m d'amplada amb una potència de 0,33 m.

Un cop excavat el nivell UE 8011, es va documentar un nivell d'ús, UE 8016, format per una capa d'argila amb morter de color blanc, documentat a 1,64 msnm. El nivell d'ús funcionava clarament amb l'estructura UE 8010, anteriorment descrita.

Posteriorment es va procedir a l'excavació del nivell d'ús UE 8016 i al desmuntatge de l'estructura UE 8010, documentant-se per sota un altre nivell d'ús, identificat com a UE 8017 i documentat a 1,6 msnm. Com en el cas anterior, estava format per una fina capa d'argiles vermelloses amb morter de color blanc. Es lliurava a la cara oest dels murs UE 830, UE 8106 i al basament d'arcada UE 829. No es va documentar material ceràmic que pogués datar el moment constructiu de l'estructura UE 8010.

Un cop excavat, es va identificar l'estrat d'anivellament UE 8025, format per argiles de color vermellós, de textura compacta, amb material de construcció i ceràmica comuna vidriada verda i melat. Aquest nivell es documenta a 1,46 msnm i es lliura a la cara oest dels murs UE 830, 828 i al basament d'arcada UE 829. Per tant, és anterior a la reforma que va provocar la reedificació del mur UE 828 en la seva part central, identificada com a UE 8106. Tot i que no hem pogut associar cap ceràmica al seu moment constructiu, per la cota a la que es troba, podríem estar en nivells de segle XIV. Amb les dades disponibles, creiem que la construcció de les edificacions s'hauria d'haver produït a la segona meitat del segle XIII i que les primeres reformes es van realitzar a la primera meitat del segle XIV.

Un cop excavat el nivell UE 8025, es va poder identificar un recipient ceràmic de grans dimensions, identificat com a UE 8028, que estava literalment enganxat a la part inferior del mur UE 828. Es tractava d'un contenidor, possiblement de gra, que anava encabit dins del terra per mitjà d'un retall circular, i que és molt típic d'època baix-medieval. També es va documentar un nivell, UE 8027, associat al contenidor ceràmic, consistent en un nou anivellament d'argiles tacades amb carbons, amb ceràmica comuna vidriada i amb absència de ceràmica decorada en verd i morat. Possiblement el contenidor i l'estrat UE 8027 siguin uns dels exemples més antics dels primers usos de l'edificació III, en la seva part nord. Per sota del nivell UE 8027 i del contenidor ceràmic UE 8028 es va documentar un nivell d'argiles força general, que s'estenia per tota la part nord de l'edificació III, que era el primer estrat d'anivellament documentat, ja que, per sota, la rasa constructiva del mur UE 828 tallava la resta de nivells d'argiles, anteriors a la construcció del barri de la Ribera.

Un cop es va esgotar l'estratigrafia de tots els àmbits del jaciment, es va procedir al desmuntatge manual, i amb criteris crono-arquitectònics, de totes les estructures. La primera estructura desmuntada va ser la fossa sèptica, UE

8070, documentada en **l'àmbit a** de l'edificació I, documentant-se un fragment de plat de ceràmica decorada en blanc i morat (s. XIV i XV). Posteriorment es va procedir al desmuntatge dels dos basaments d'arcada i les seves fonamentacions, que separaven els **àmbits c** i **d** de l'edificació II.



Fig. 190 Detall del procés de desmuntatge de l'estructura UE 825.

La següent estructura desmuntada fou el mur de tàpia UE 814, que dividia les edificacions I i II, així com la base de pedra UE 875 i la banqueta de fonamentació UE 8125.

També es va desmuntar el mur que dividia les edificacions I i II per la seva banda nord-oest, desmuntant les reformes UE 858, els tapiats UE 8084, 8114, el mur original UE 8105 i la seva fonamentació UE 8110.



Fig. 191 Detall del procés de desmuntatge del mur 8105 i les reformes 8114, 8084 i 858.

Les següents estructures a desmuntar van ser els basaments d'arcada UE 8108 i 8090-8089, localitzades en la part est i oest del mur UE 852. Posteriorment es van anar desmuntant la resta de murs que definien els àmbits i límits de les edificacions, començant per les reformes efectuades al mur UE 828, com per exemple la reforma UE 8107 a la part central, la reforma UE 8106 a la part central i nord, i la reforma UE 830 a l'extrem nord. Posteriorment es va procedir al desmuntatge del basament d'arcada UE 829.



Fig. 192 Detall del procés de desmuntatge del mur 828 i les reformes 8107, 8106 i 830.

Finalment es va desmuntar el mur UE 828 i la seva banqueta de fonamentació UE 8064 així com el mur UE 852 i la banqueta de fonamentació UE 853, amb el que es va finalitzar tot el desmuntatge de les estructures del jaciment.



Fig. 193 Vista general del jaciment amb les estructures desmuntades.

A partir d'aquest moment es van acabar les feines d'excavació manual en extensió i es van realitzar feines de control del rebaix de la superfície a partir del punt on s'havien construït les estructures. En total es va rebaixar dos metres la superfície, documentant-se diferents nivells superposats d'argiles i

sorres que cobrien un estrat, UE 8123, de graves amb presència de material ceràmic datat en el segle XIII i material rodat d'època romana, a més de grans quantitats de fauna.

Un cop realitzat aquest control, es va donar per finalitzada la intervenció arqueològica i es va donar pas a la construcció de la base de formigó i de la resta d'estructures relacionades amb la comunicació de l'edifici annex.

7.2. Periodització històrica.

En aquest punt de la memòria es fa una explicació de les diferents fases històriques documentades al jaciment, abundant en els diferents canvis experimentats per les diferents estructures al llarg dels segles. També s'analitzarà la possible relació de les restes documentades al carrer Comercial amb les restes documentades en la intervenció arqueològica de l'any 2001 a l'interior del mercat del Born.

En total s'han identificat vuit fases cronològiques al jaciment, des de la primera, que correspon a la fase prèvia a la urbanització del barri de la Ribera en aquest punt de la ciutat, fins arribar a la fase final, l'any 1716, amb la destrucció de les edificacions per tal de poder construir la Ciutadella militar i la seva zona de seguretat.

7.2.1 Fase I. Fase prèvia a la construcció de les edificacions.

Tal i com s'explica a l'apartat de marc històric, els terrenys on posteriorment es va construir el barri de la Ribera, era una zona fora de la muralla on s'estenien camps de conreu regats per les aigües del Rec Comtal, on també hi havia zones d'aiguamolls i d'acumulacions de sorres, ja que es tractava d'una zona formada per les aportacions de sediments provinents del riu Besòs.

La primera evidència antròpica documentada a la zona excavada la situem al segle XIII, amb la presència d'un estrat de graves, amb moltes restes de macrofauna (especialment bous, vaques i equins), ceràmica romana molt rodada i ceràmica comuna amb vidriats verds i melats, documentant-se algunes de les formes de gibrells estudiats per Júlia Beltrán. No hem trobat evidències arquitectòniques d'aquest moment, ja que l'única evidència és la ceràmica residual present en l'estratigrafia que no presenta exemplars ceràmics més antics al segle XIII.

L'estrat que va aportar el material del segle XIII, UE 8123, era un estrat molt semblant als estrat inferiors del Rec Comtal, per la qual cosa pensem que podria tractar-se d'un tram del Rec anterior a la urbanització del barri, o d'estratigrafia associada a un torrent. Per sobre de l'estrat amb ceràmica, es van identificar diferents nivells d'argiles sense cap mena de material, formats possiblement per un procés de sedimentació ràpid per la presència d'un torrent. El fet és que aquest procés s'esdevé al llarg del segle XIII.

7.2.2 Fase II. Primer moment constructiu. S.XIII

Durant la segona meitat del segle XIII i principis del segle XIV la ciutat de Barcelona viu un moment de forta activitat constructiva. Aquest és un fet protagonitzat per l'ampliació de la muralla, per la canalització del Rec Comtal, pel traçat d'un gran col·lector, i per la definició d'una nova xarxa urbana molt diferent a l'existent. En relació a la nova ciutat resultant de l'ampliació de la muralla, les edificacions estudiades s'emplacen a l'est del Pla d'en Llull. Es tracta d'una zona relacionada amb el comerç, en trobar-se a prop d'una de les entrades a la ciutat, però també relacionada amb el món artesanal associat a la presència del Rec Comtal.

Les primeres evidències arquitectòniques d'aquest moment s'haurien de situar en algun punt de la segona meitat del segle XIII o principis del segle XIV. En aquest moment es construeixen grans edificacions de planta quadrada, amb espais diàfans definits per arcades. En l'excavació del carrer Comercial núm. 5 hem pogut identificar dues d'aquestes construccions, tot i que de forma parcial, ja que en cap cas s'han trobat tots els límits de les mateixes. De fet, l'edificació situada més a l'est només tenia 8 m^2 de superfície conservada. La segona

edificació identificada, situada més a l'oest, tenia una superfície conservada de 64,1 m^2.

El límit sud de totes dues edificacions s'havia documentat a la part nord del mercat del Born, en una àrea que es va identificar com a sector II d'excavació. La informació que es va extreure no va ser molt reeixida, ja que precisament va ser un dels punts més perjudicats per la construcció de les pantalles en aquest punt del mercat. De totes maneres, si ajuntem les plantes de les restes arqueològiques del Born i les del carrer comercial, s'aprecia clarament la continuïtat de les estructures, tot i que una bona part va ser destruïda per la construcció de les diferents pantalles i especialment per la construcció dels pilars exteriors del mercat.

L'edificació situada més a l'est formaria part d'una construcció de grans dimensions que, sense comptar el límit nord el qual desconeixem, faria uns 145 m^2, limitaria al sud amb l'hostal de l'Alba i a l'est amb una edificació que tindria l'accés des del Pla d'en Llull.

L'edificació situada més a l'oest (edificació I) també formaria part en el segle XIII d'un gran casalot de planta quadrada, d'uns 210 m^2 (sense comptar el límit nord, el qual desconeixem). Com en el cas anterior, en aquest primer moment constructiu, les edificacions són de grans dimensions i els àmbits es defineixen per la successió d'arcs. En la intervenció del 2001 al Mercat del Born, es va observar com de l'edificació original se'n feien tres de diferents en diferents fases posteriors.

De l'edificació situada més a l'est (edificació III) només en coneixem el seu límit oest en aquesta època, ja que la resta d'estructures no es conserven. De l'edificació situada més a l'oest en coneixem els murs originals i la primera disposició dels àmbits. El límit oest el marcava el mur UE 828, que separava ara i fins a la seva destrucció les dues edificacions.

En el segle XIII existien tres àmbits diferenciats en l'edificació central, dos al nord de l'edificació i un al sud. Un cop s'accedia a la casa des de la part nord-oest, s'havia de girar a la dreta per anar a la resta d'àmbits, creuant una porta oberta al mur UE 8105. En canvi, no s'han identificat portes o accessos en el mur UE 852, ja que feia de límit entre l'accés i la part sud. Desconeixem com s'accedia a les habitacions situades més al sud, ja que queda fora dels límits de la intervenció.

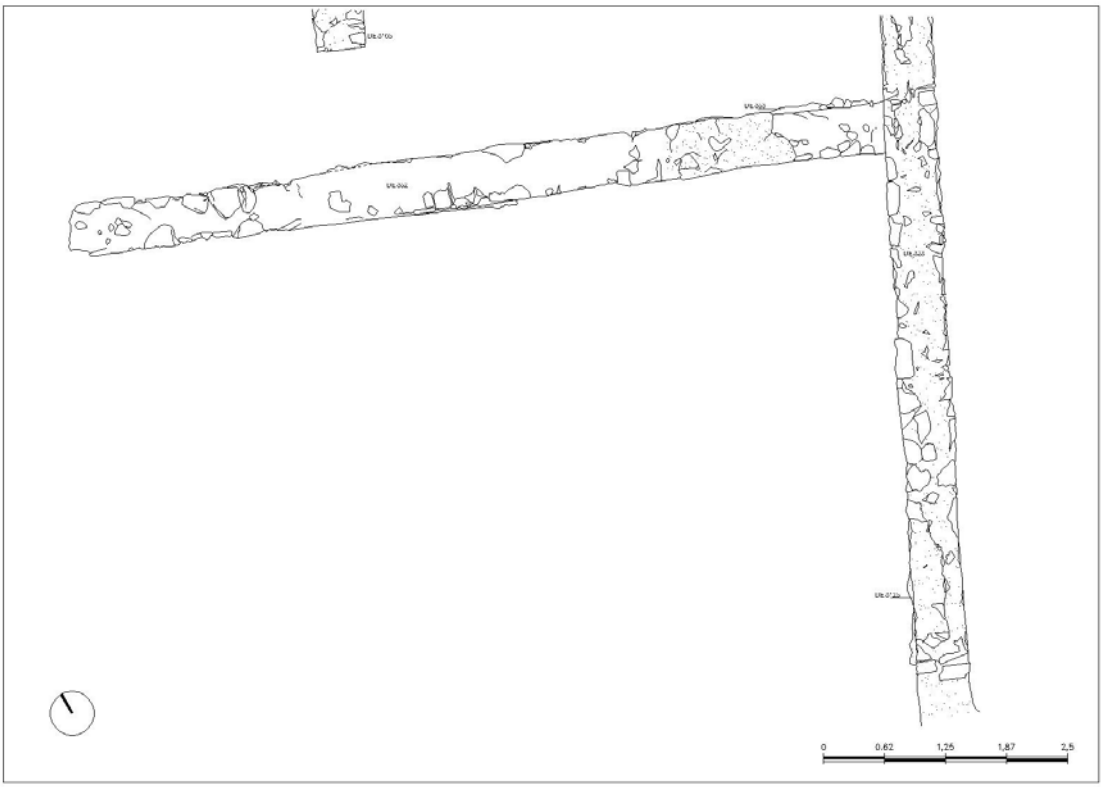

Fig. 194 Planta general de les estructures de la Fase II.

La part documentada en la intervenció de l'any 2001, correspon a tres habitacions identificades com a àmbit 10, 14 i 17, comunicades entre sí i sense cap porta o accés que ens pogués informar d'una entrada a l'edificació des de la part sud.

Els murs documentats en aquesta època són de molt bona factura, amb carreus petits i mitjans lligats amb morter, i no s'han documentat basaments d'arcada en la primera fase constructiva de la casa.

7.2.3 Fase III. 1ª ½ S.XIV.

L'únic canvi documentat en l'edificació situada més a l'oest, és la presència d'un recipient ceràmic de grans dimensions, localitzat en l'extrem nord del mur UE 828, possiblement relacionat amb l'ús com a magatzem d'aquesta part de la casa.

En desconeixem els motius concrets, però l'edificació central pateix un canvi estructural de primer ordre, durant la primera meitat del segle XIV, sense que es puguin fer moltes precisions cronològiques. Es produeix una important reforma, que implica la reedificació parcial de la meitat nord del mur UE 828, la construcció de fins a tres arcs i la compartimentació de la part sud de la casa i l'obertura d'un accés que comuniqués la part nord i la part sud de la casa. El que sembla clar és que amb aquest fet es busca la creació d'un eix, per comunicar la part nord i sud de la casa, ja que com hem comentat anteriorment, en cap moment històric existeix un accés a la casa des del sud.

Una de les primeres reformes realitzades va ser el tapiat amb rajoles de la porta que comunicava els àmbits de la part nord, identificat com a UE 8114. Posteriorment es va obrir un pas a la part nord-est, desmuntant parcialment el mur UE 852 i col·locant a banda i banda del pas dos basaments d'arcada, UE 8108 i UE 829. Contemporàniament es va repetir la mateixa operació en la part nord-oest, obrint un altre pas i desmuntant parcialment el mur UE 852, estant el pas també flanquejat per dos basaments d'arcada, tot i que només n'hem pogut localitzar el situat en la part est del pas, identificat com a UE 8090.

L'obertura del pas situat a l'est va implicar la construcció d'un arc. Per la construcció del basament UE 829, es va desmuntar una bona part del mur UE

828, mur original que separava les edificacions. Un cop construïda la base, es va reaixecar el mur a banda i banda; la part nord es va identificar com a UE 830 i la reforma sud com a UE 8106.

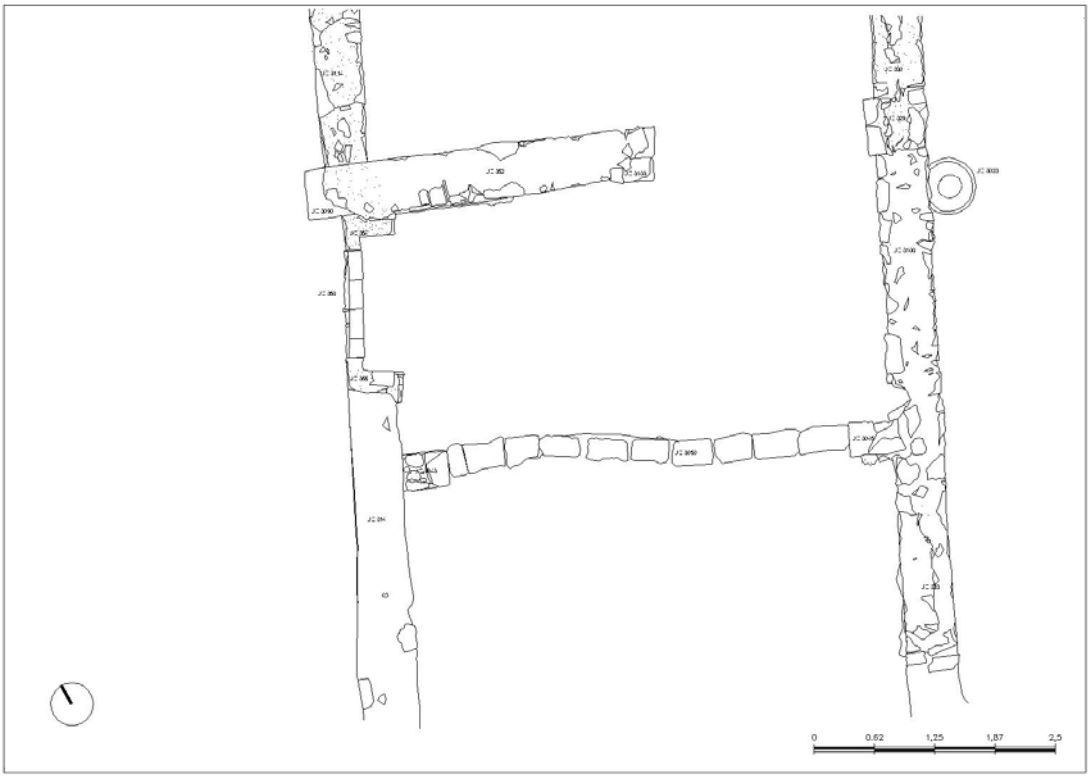

Fig. 195 Planta general de les estructures de la Fase III.

Un dels factors més importants d'aquesta gran reforma general de l'edificació va ser la definició dels espais, que es mantindran, amb pocs canvis, fins a l'enderroc de la casa l'any 1716. La construcció del mur UE 814 va compartimentar en dues parts el sud de l'edificació. Es tractava d'un mur amb una fonamentació de pedres irregulars sobre les quals es va col·locar una filera de carreus amb una cara treballada i sobre la qual es va construir el mur, pròpiament dit, amb la tècnica de tàpia. El mur es va recobrir a banda i banda amb un enlluït de morter i calç, i en la cara oest es va decorar amb pintura de color vermell simulant els carreus de pedra. A l'extrem nord del mur es va obrir

una porta, formada per dos brancals, UE 854 i 855 i un marxapeu, UE 856, tot construït amb rajoles lligades amb morter.

En un moment posterior a la construcció del mur UE 814, però dins de la primera meitat del segle XIV, es va construir un arc de quatre metres de llum, que separava en dues parts la meitat oest del sud de l'edificació. D'aquest arc es conservaven les bases i les fonamentacions, UE 825-8046 i UE 8048-8049. La seva construcció va implicar, un cop més, el desmuntatge parcial del mur UE 828 i el recreixement de nou un cop construït el basament, (reforma UE 8107).

A partir d'aquest moment el pati de l'edificació estarà dividit en dues parts, nord i sud que, en fases posteriors, quedaran amb paviment de pedra i paviment de terra piconada. En el límit entre els dos àmbit, definit per l'arc, es va col·locar al terra una estructura formada per lloses de pedra col·locades en filera, fent les funcions de gran marxapeu, UE 8050.

El material ceràmic que ens ha marcat la cronologia estaria compost per vaixella de taula amb decoració de verd i morat, gibrells amb acabats vidriats verds i melats i ceràmica de cuina grollera amb cocció oxidant i reductora, datades bàsicament al segle XIV. No s'han documentat exemples de ceràmica valenciana decorada en blau.

La gran reforma experimentada per l'edificació central no es tornarà a repetir en els propers segles, ja que a partir d'aquest moment es realitzaran modificacions puntuals, o bé es construiran noves estructures en els àmbits ja definits des de la Fase III. Pel que fa a les restes arqueològiques documentades al Born, identificades com l'extrem sud de les edificacions, no van aportar dades que completessin la informació obtinguda.



Fig. 196 Vista general de la cara est del mur UE 828 i de les reformes datades en el segle XIV.

7.2.4 Fase IV. 2ª ½ S.XIV.

Una de les característiques que es repeteix en les edificacions que s'han pogut excavar a l'interior del Mercat del Born és la compartimentació de l'espai, ja sigui per fer espais més petits que els espais originals de les cases o bé per fer diferents cases del que havia estat un gran casalot de finals del segle XIII o principis del segle XIV.

Normalment, al llarg dels segles XIV i XV es realitzaven les separacions dels grans espais diàfans originals per construir habitacions i magatzems més petits, mentre que la separació dels diferents àmbits per construir-ne edificacions independents és un fenomen que cal situar cronològicament entre els segles XVI i XVII, coincidint amb el creixement demogràfic. En el cas de la intervenció al carrer comercial, durant la segona meitat del segle XIV es produeix una d'aquestes separacions d'àmbits amb la finalitat de construir dues edificacions independents. És a dir, a partir d'aquest moment i fins a la destrucció de les cases l'any 1716, el que originalment era una gran casa de més de 240 m^2 de planta quadrada, es converteix en tres cases diferents de planta rectangular (de les tres cases, en la part nord, només se n'han identificat dues, mentre que la tercera només es localitza a l'interior del Born).

La separació física de l'edificació es produeix en l'extrem nord del mur UE 814, quan es tanca el pas de porta que comunicava els dos espais amb un tapiat amb rajoles, identificat com a UE 857. Recordem que la part nord de la casa ja havia estat separada durant la primera meitat del segle XIV, amb la construcció d'un tapiat en la porta que comunicava els àmbits de la part nord-oest.

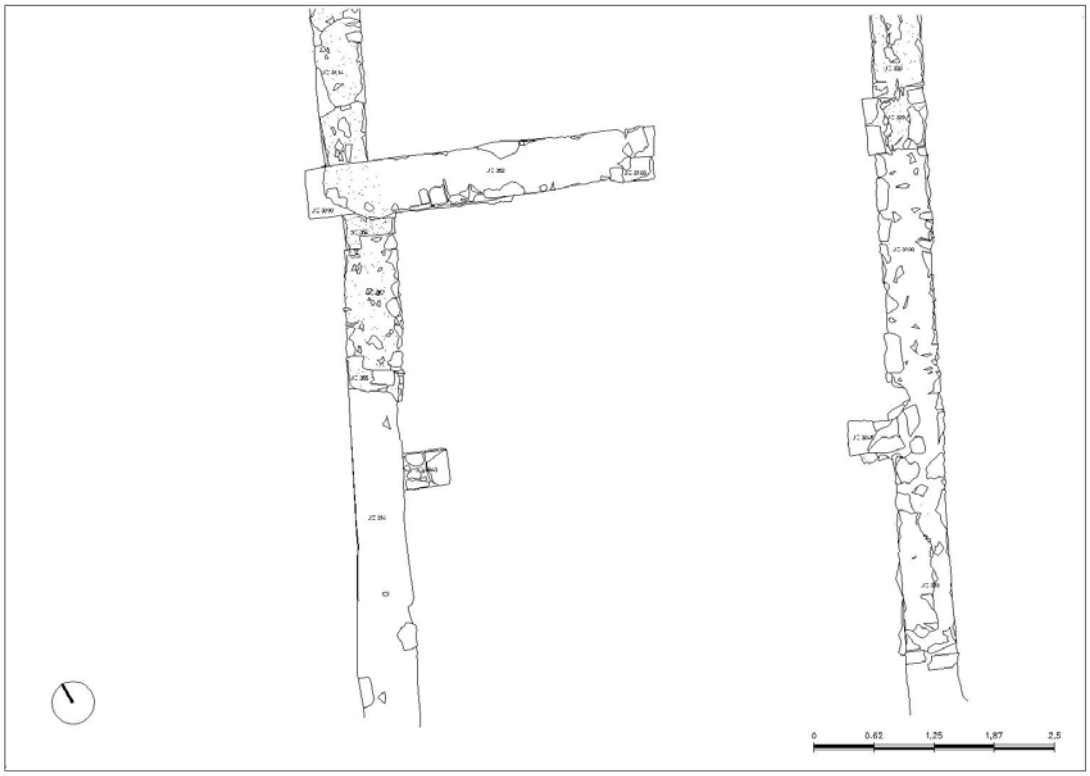

Fig. 197 Planta general de les estructures de la Fase IV.

7.2.5 Fase V. S.XV.

La fase V presenta pocs canvis estructurals en comparació a la fase anterior. El que fins aquest moment eren àmbits d'una mateixa edificació, passen a ser espais amb un ús clar, en cases independents. A partir d'ara parlarem de tres edificacions documentades al carrer Comercial, la situada més a l'oest, la central i la situada més a l'est. Aquesta darrera no ha conservat cap mena d'estructura relacionada amb aquest període i, per tant, ens centrarem en les altres dues edificacions.

L'edificació oest (edificació I) conservarà dos àmbits fins a la seva destrucció, que tindran el mateix ús des del segle XV fins el XVIII. L'edificació central també conservarà els mateixos àmbits i funcions, amb pocs canvis, des

del segle XV fins al 1716.

Els àmbits de l'edificació oest són un pati i una zona d'accés, on es construeix una fossa sèptica de grans dimensions, UE 8070, relacionada amb una claveguera, UE 8078, documentada a la part sud. L'element més característic és la construcció d'una escala de pedra que es recolza en la cara est del mur UE 814 i en el tapiat de l'antic pas situat a la part nord. La presència d'una escala ens dóna informació sobre l'ús com a pati d'aquest espai. L'escala UE 871 estarà en ús fins a la destrucció de la casa, i la fossa fins al 1650. Per tant, l'ús dels espais no tindrà gaires variacions.

L'edificació central (edificació II), té definits quatre àmbits en aquesta fase: dos a l'extrem nord, un a la part central i un a la part sud. Els àmbits de la part nord són: una habitació amb un paviment de rajoles col·locades en trencajunt i un espai que faria de distribuïdor entre l'accés a l'edificació i els àmbits central i sud. Connecta amb l'habitació pavimentada per mitjà d'un petit marxapeu, UE 8012, i amb el pati central per mitjà d'una estructura, UE 8013, que també faria les funcions de marxapeu.

A l'espai central es construeix una escala, UE 864, que es recolza contra el mur UE 852, la qual, com en el cas anterior, ens informa sobre l'ús com a pati d'aquest espai. Finalment, es construeix una estructura, UE 896, per delimitar l'extrem oest dels espais central i sud.

La ceràmica associada a les estructures és bàsicament vaixella de taula amb presència de ceràmica valenciana decorada en blau i en blau-reflexes metàl·lics, i ceràmica blava de Barcelona.

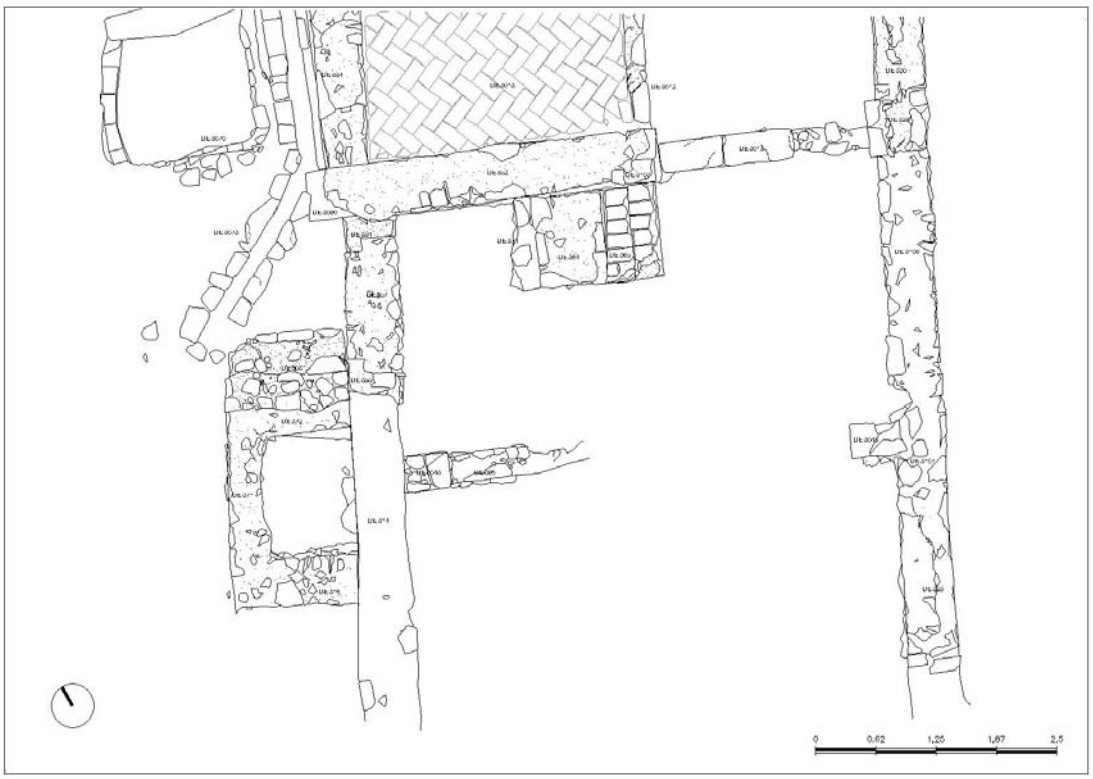

Fig. 198 Planta general de les estructures de la Fase V.

7.2.6 Fase VI. S.XVI.

La fase VI és una de les fases de la que s'han conservat menys evidències, tant des del punt de vista de les estructures com des dels materials ceràmics recollits. Això no vol dir que no canviés res al llarg de cent anys, sinó que no es van conservar, com a conseqüència de les reformes dels segles XVII i principis del XVIII. Pel que respecta a l'edificació situada més a l'oest, no hi ha canvis estructurals, sinó que segueixen les mateixes estructures amb l'excepció de la claveguera que possiblement degué ser substituïda per una altra que es va destruir amb posterioritat.

A l'edificació central, l'únic canvi apreciable és el recreixement de

marxapeu que separa els espais situats al nord de la casa i el cobriment de l'estructura que marcava la separació entre l'accés i el pati.

Finalment, l'única edificació que experimenta canvis importants és l'edificació situada a l'oest, amb la construcció d'una fossa sèptica a la part sud, UE 899, i la construcció d'un estructura indeterminada que ens ha arribat descontextualitzada, UE 8010.

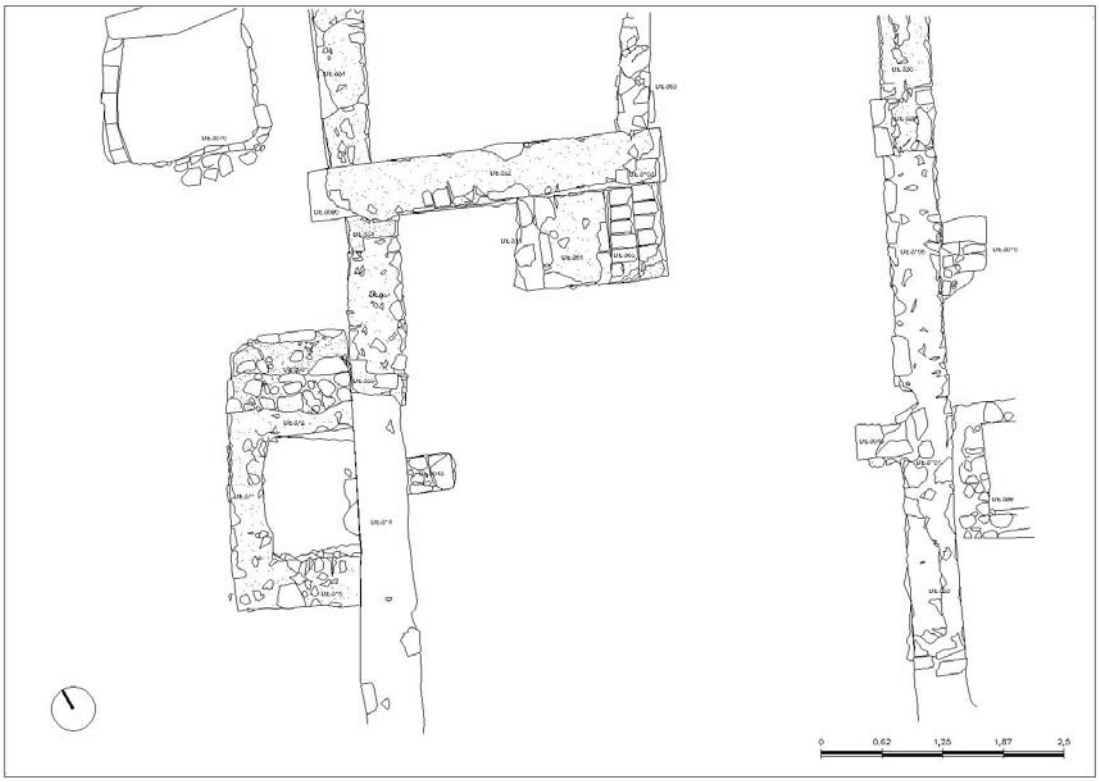

Fig. 199 Planta general de les estructures de la Fase VI.

7.2.7 Fase VII. 1ª ½ S.XVII.

La fase VII, no ens aporta grans novetats estructurals. De fet, s'aprecia una continuació de les estructures principals i una renovació pel propi ús de les altres estructures, com ara clavegueres i fosses.

A l'edificació situada més a l'oest perduren les estructures com l'escala i la fossa sèptica i l'únic canvi apreciable és la reconstrucció dels primers graons de l'escala,UE 870, construint-se per sobre dels originals. També es va construir una claveguera, UE 8076, que recorria la part central del pati i que possiblement abocava a la fossa sèptica situada al nord.

A l'edificació central no s'ha documentat cap estructura datada en aquesta època i continua el pas entre l'accés i el pati central, com si es tractés d'un espai únic. El que sí es va poder observar a la part sud de l'edificació és la successió de diferents anivellaments i nivells d'ús amb restes de cendres i carbons, que ens fan pensar en un ús artesanal d'aquesta part de la casa.

Pel que fa a l'edificació situada més a l'est, la part sud de la casa continua essent el punt on s'ubicaven les fosses sèptiques, ja que, un cop colmatada la fossa UE 899, es construeix al seu costat una nova fossa, UE 897, d'idèntiques característiques.

La ceràmica associada a les estructures d'aquest període és blava catalana amb decoració 'd'orles diverses', blava catalana amb groc i blava catalana amb decoració de la 'ditada', tot i que, de forma més residual, es conserven ceràmiques de producció catalana, decorades amb reflexes metàl·lics.

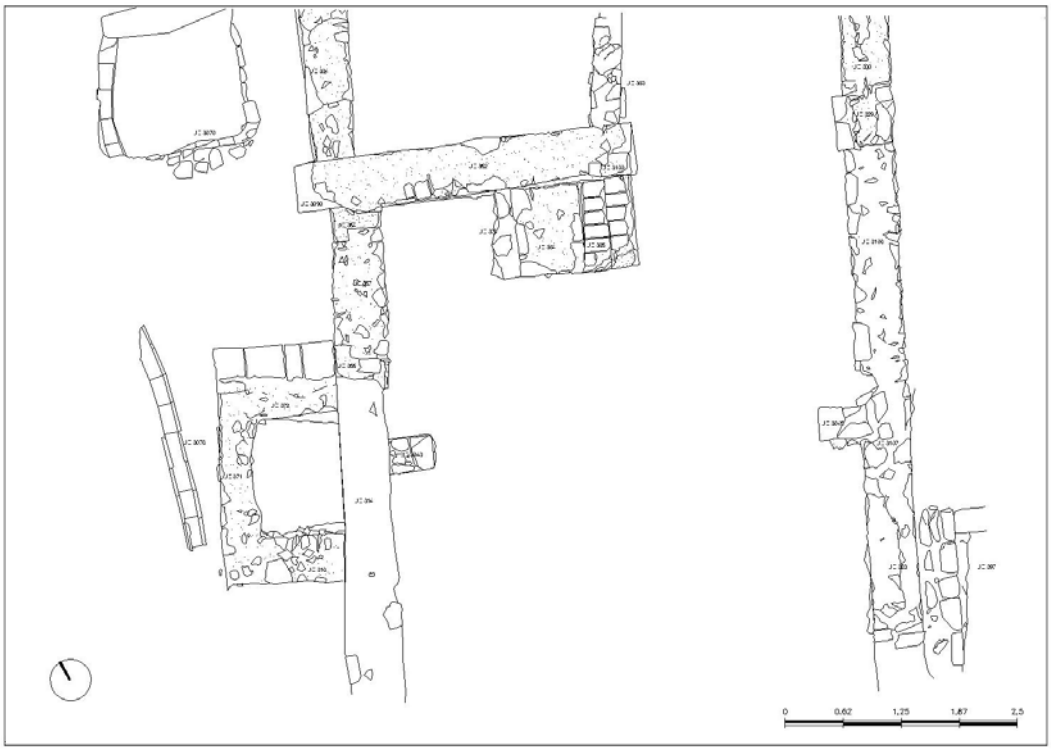

Fig. 200 Planta general de les estructures de la Fase VII.

7.2.8 Fase VIII. 1650-1716.

La fase VIII, és la darrera de les fases documentades al jaciment i també és la millor conservada de totes, ja que amb l'enderroc de l'any 1716, per la construcció de la Ciutadella i la seva zona de seguretat, s'havien mantingut intactes les estructures d'aquest moment. Des d'un punt de vista estructural, les cases mantenen la mateixa estructura, tant de límits com en el nombre d'àmbits. Els canvis més importants es manifesten amb la renovació de paviments i la construcció de noves estructures a la part interior dels àmbits.

A l'edificació situada més a l'oest es construeix una xarxa de clavegueres, UE 8066 i 8067, que connecten un dipòsit fet amb pedres i rajoles, UE 812, i la fossa sèptica situada en la part nord. De totes maneres,

cap d'aquestes estructures arribarà en ús fins a l'enderroc del 1716. La superfície dels dos àmbits que composaven l'edificació es pavimenta amb lloses de pedra, UE 859 al sud i UE 869 al nord, amb un petit marxapeu, UE 870, en el límit que els separava.

L'edificació central també experimenta canvis de les estructures interiors. Queden definits perfectament els quatre àmbits que la conformen: dos al nord, un pati central i un pati no pavimentat al sud. L'àmbit nord-oest es pavimenta amb rajoles col·locades en escaleta, UE 861 i l'àmbit nord-est també es pavimenta amb rajoles, UE 827.

El pati central és el que presenta unes característiques diferents. Per una banda es construeix un pou a l'angle nord-oest, amb una part de pedra, UE 850, i un brocal fet amb rajoles, UE 849, (recordem que en el nivell de runa que farcia el pou es van documentar el conjunt d'espases). També es va construir una xarxa de clavegueres que delimitaven la part sud, UE 823, i la part est, UE 826. També es va pavimentar tota la superfície del pati amb un gran paviment de lloses de pedra, UE 824. Entre el pati i l'accés es va construir un marxapeu de pedra, UE 831, col·locat en el mateix nivell que el paviment. Finalment, entre el pati i l'espai sud també es va construir un marxapeu de pedra, UE 822, que delimitava els espais.

L'única estructura datada a la segona meitat del segle XVII, localitzada a la part sud de l'edificació, era una estructura de combustió de gairebé dos metres de longitud i poc més de 0,35 m d'amplada, que juntament amb la informació que ens proporciona l'estratigrafia, amb abocaments de cendres, acumulacions de calç i taques de carbons, sembla confirmar l'ús artesanal d'aquesta part de la casa.

A l'edificació situada més a l'est s'amortitza la fossa sèptica localitzada al sud i es construeix una claveguera just per sobre. Aquesta claveguera es

connectarà amb la xarxa de clavegueres de l'edificació central, per mitjà d'una reforma al mur que separava les dues edificacions. Finalment, per sobre de la claveguera es va poder documentar un paviment de rajoles, UE 840, del qual només se'n conservava una part molt petita.

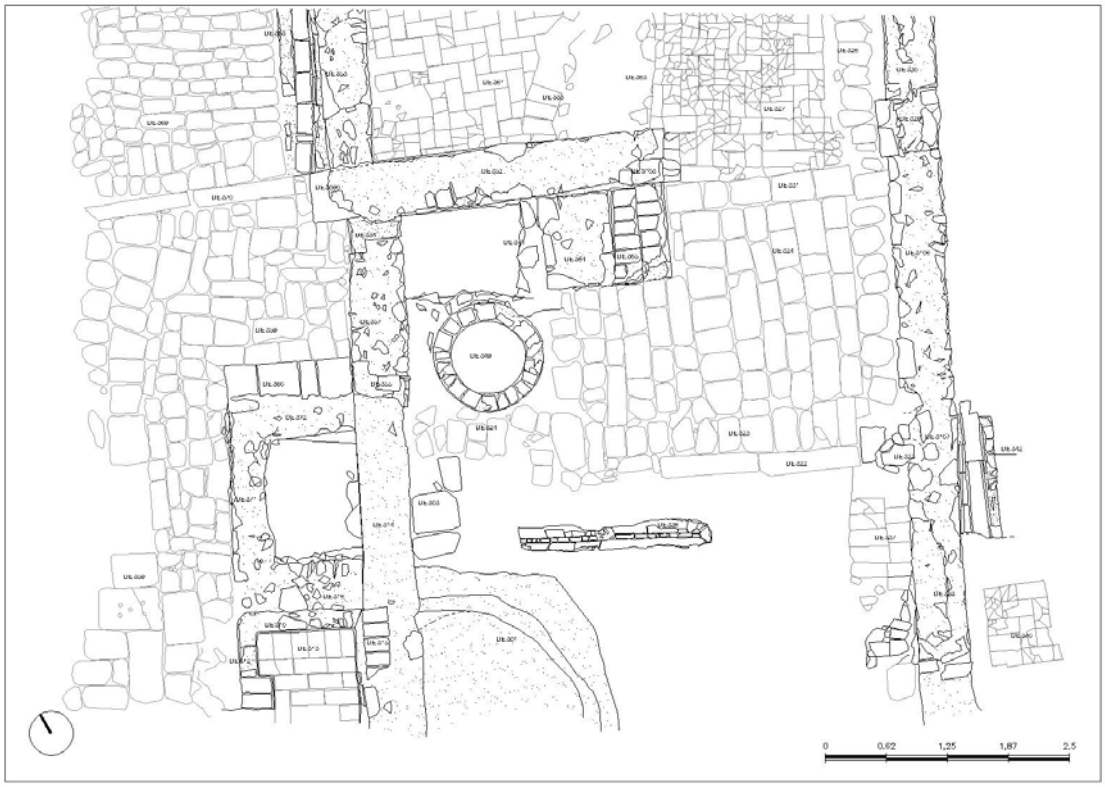

Fig. 201 Planta general de les estructures de la Fase VIII.

8. ESTUDI DELS MATERIALS ARQUEOLÒGICS.

La segona fase d'excavacions a l'antic Mercat del Born de Barcelona, com era d'esperar, no ha proporcionat cap gran sorpresa a nivell de materials. Els materials recuperats són aquells que hom espera trobar en una excavació cronològicament ubicada en època medieval i moderna a la ciutat de Barcelona. Ha seguit la pauta de les intervencions anteriors realitzades a la plaça comercial, al Passeig Picasso i al propi jaciment del Born de l'any 2001. Com la majoria d'intervencions, els materials més abundants han estat els ceràmics, amb el 63.73% dels fragments. El segon grup, l'ocuparia la matèria orgànica amb un 22.58% dels casos, que si bé trobem la presència d'un gran número de fragments de fauna, el fet de tenir una estructura com el Rec Comtal ha permès la conservació d'altres elements com ara llavors o fibres que normalment no s'acostumen a conservar.

El tercer lloc l'ocupen els metalls, amb un 9.48% dels casos, especialment ferros i bronzes. El quart lloc l'ocupa el vidre, amb un 2.30% del total de les peces, sempre relacionat amb l'ús quotidià, ampolles, setrills etc. El cinquè lloc l'ocupen els materials de construcció, un 1.84% dels casos, ja siguin de pedra o de ceràmica. De forma testimonial, només un 0.06% dels casos hem trobat material lític no relacionat amb la construcció, bàsicament fragment de sílex, possiblement relacionats amb les armes de foc de pedrenyal.

Si be he fet referència a que el material no presenta cap sorpresa, no he volgut dir que fos poc important, de fet, 56796 fragments de material arqueològic són una quantitat força important, l'estudi per la memòria d'aquest material, i els futurs estudis que es podran fer, (importacions, pipes etc...), poden ajudar a perfilar cronologies d'algunes ceràmiques, o estudiar rutes comercials, com la presència de pipes de llocs tant llunyans com ara Suècia. Per altra banda també s'ha de fer referència a la bona conservació dels materials.

8.1 La Ceràmica.

En l'estudi de la vaixella s'han fet servir tres criteris de classificació, el primer correspon al seu ús: taula, cuina, emmagatzematge i tècnic. En segon lloc, hem fet una anàlisi de les diferents tècniques de fabricació i decoració. Finalment, també s'han classificat els materials ceràmics segons la seva cronologia. Totes les classificacions s'han acompanyat de diferents gràfics, que representen els tants per cents respecte al conjunt de fragments i el número total d'aquests fragments en cada apartat.

8.1.1. La vaixella segons la seva funció.

L'excavació ha proporcionat un total de 36198 fragments ceràmics, dels que es pot determinar la tipologia en 15684 casos, que representen un 40.81% del total.

Dins de la ceràmica que s'ha pogut identificar la seva funció hem diferenciat quatre tipologies segons el seu ús: vaixella de taula, un 72.75% del total, vaixella de cuina, 24.54% del total, ceràmica de magatzem,0.88% del total i ceràmica d'ús tècnic, un 1.82% del total.

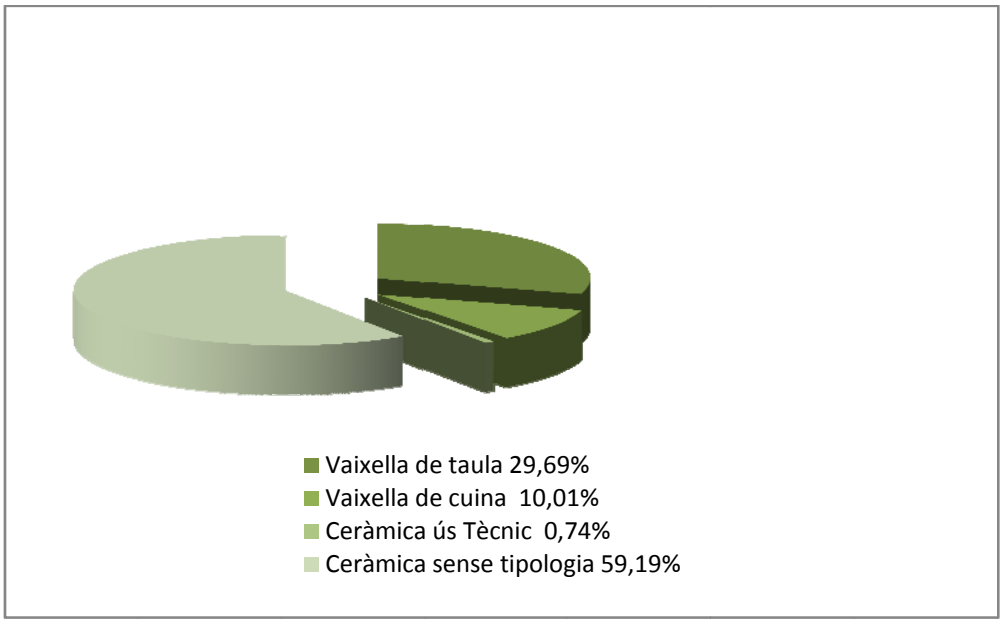

Fig.202 Gràfic amb els percentatges de la ceràmica pel seu ús.

8.1.1.1 La vaixella de taula

Ampolla (AMP)

Recipient de vidre o ceràmica amb forma cilíndrica que serveix per a contenir líquid. S'han documentat 6 fragments el que correspon a un 0.06% del total de la vaixella de taula.

Copa (COP)

Vas de forma acampanada sostingut per un peu que serveix per beure. S'han documentat 3 fragments el que correspon a un 0.03% del total de la vaixella de taula.

Escudella (ESC)

Recipient de terrissa que té forma de casquet esfèric, i que s'utilitza per menjar productes líquids, com ara sopa o brou. S'han documentat 1559 fragments, el que correspon a un 15.15% del total de la vaixella de taula.

Escudella d'orelletes (EOR)

Aquest tipus de recipient és una variant del anteriorment descrit, amb l'afegit d'una o pràcticament sempre, dues petites nanses. S'han identificat 343 fragments, el que correspon a un 3.33 % del total de la vaixella de taula.

Got

Recipient de forma cilíndrica o lleugerament cònica, sense peu que serveix per beure. S'han documentat 28 fragments, el que representa un 0.27% del total de la vaixella de taula.

Plat (PAT)

Aquest tipus de recipient ceràmic és pla, baix, amb una vora ampla, plana o cilíndrica, amb un peu exempt o sense peu. El seu ús consisteix en servir els diferents menjars no líquids de forma individual.

És de llarg el recipient més nombrós de tots els identificats amb 7894 fragments, el que representa un 76.72% del total de la vaixella de taula, no s'ha localitzat cap plat de terrissa comuna sense vidriar.

Plat tapadora (PTA)

Els plats tapadora, com el seu nom indica eren uns recipients que es podien fer servir indistintament com a tapadora d'una cassola durant el procés de cocció i posteriorment com a plat comú. S'han identificat 49 fragments un 0.48% del total de la vaixella de taula.

Plat tallador (PTL)

La definició que fem servir per aquest tipus de plat, és la que es va estudiar per Riera-Cabestany (1980), és a dir, plats de fins a un màxim de 0,25 m. de diàmetre. La característica principal és la seva forma troncocònica, amb els llavis arrodonits i en alguns casos de forma d'ametlla lleugerament corb cap a l'interior. La seva funció era tant presentar el tall com trinxar-lo. S'han identificat 24 fragments de plat tallador, el 0.23% del total de la vaixella de taula, està decorat amb verd i morat o amb blanc i morat. El peu és exempt.

Setrill (SET)

Recipient que serveix per a contenir i abocar oli o vinagre. Com la copa és més comú trobar exemplars de vidre. Només s'han documentat tres fragments ceràmics, el que correspon al l 0.03% del total de la vaixella de taula.

Saler (SLR)

Petit recipient amb forma d'escudella petita, serveix per tenir sal o espècies a la taula. S'han identificat 4 fragments un 0.04% del total de la vaixella de taula.

Servidora (SEV)

Recipient pla destinat a transportar menjar de la cuina a la taula de menjar. S'han identificat, 332 fragments, el que representa el 3.24% del total de la vaixella de taula.

Xicra (XIC)

La xicra és una tassa petita, emprada especialment per a beure xocolata, poden presentar una nansa lateral. La vora és més ample que el cos, i el peu està dissenyat per encaixar amb un plat especial anomenat 'marcel.lina'. S'han documentat, 43 fragments, el que representa el 0.42% del total de la vaixella de taula.

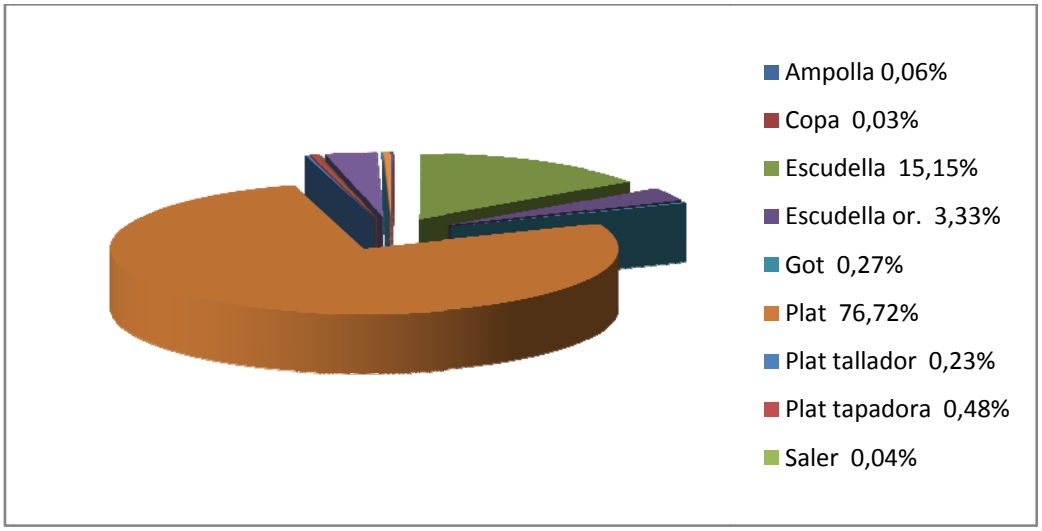

Fig.203 Gràfic amb els percentatges de les formes ceràmiques de la vaixella de taula.

8.1.1.2 La vaixella de cuina

Bol

Recipient hemisfèric que es destina a contenir aliments líquids, o a rentar-se els dits. S'han identificat 18 fragments del total de la vaixella de cuina, el que representa una 0.52% del total.

Cassola (CSS)

Recipient de terrissa rodó, més ample que alt, que serveix per a cuinar els aliments directament sobre un foc o brases. S'han documentat 109 fragments el que representa un 3.14 % del total de la terrissa de cuina.

Càntir (CAT)

El càntir es pot definir com un recipient portàtil per tenir aigua fresca, més ample de dalt que al peu, forma globular, amb una nansa a la part superior central i dos brocs, un per omplir-lo anomenat tot i un més petit per a beure anomenat galet. S'han identificat 244 fragments, el que representa el 7.03% del total de la vaixella de cuina. Els fragments presenten vidrat parcial a l'exterior i total a la nansa.

Colador (COL)

Recipient de forma troncocònica invertida amb diferents forats en la seva part central que té com a funció la de colar aliments que s'han de separar d'un líquid. S'ha identificat 1 fragment, el que representa un 0.03% del total de la terrissa de cuina.

Escalfeta (ESF)

L'escalfeta feia les funcions de braseret portàtil, té forma de copa, molt més ample a la vora que al peu, es col·locava el plat o servidora per mantenir

l'escalfor dels aliments. S'han identificat 116 fragments el que representa un 3.34% del total de la terrissa de cuina.

Fogó (FOG)

Suport on es col·loca un altre recipient per escalfar-ne el contingut, té un dispositiu adequat per a la combustió d'un combustible qualsevol. S'han localitzat 41 fragments el que representa un 1.18% del total de la terrissa de cuina.

Gerra (GER)

S'ha diferenciat les gerres per la mida i per l'ús que tenen, com per exemple guardar, servir, abocar, beure.. Presenten un coll alçat, amb la panxa ampla que disminueix a mesura que s'apropa al peu. S'han identificat, 173 fragments, el que representa el 4.99% del total de la vaixella de cuina.

Gerro (GRR)

Vas de terrissa amb forma de gerra de cos truncat que serveix per a contenir líquids. S'han identificat, 35 fragments, el que representa el 1.01% del total de la vaixella de cuina.

Gibrell (GIB)

El gibrell és un recipient de forma troncocònica invertida, amb el llavi engruixit o penjant. La funció d'aquest recipient és la de posar els aliments en remull, netejar altres recipients més petits o per higiene personal.

S'han identificat 943 fragments, el 27.18% del total de fragments de la vaixella de cuina. Tots els fragments presenten vidrat interior, de color marró, melat o verd. La forma més típica és la que té el llavi engruixit i el peu exempt.

Greixonera (GRE)

Recipient semblant a una cassola gran, amb un broc per on raja el greix quan el couen també serveix per a contenir el greix sobrants d'un rostit o fregit. S'han localitzat 95 fragments el que representa el 2.74% del total de la terrissa de cuina.

Morter (MOR)

Vas de cavitat semiesfèrica, on mitjançant una mà de morter (o piló), es trituren substàncies fragmentades per tal de polvoritzar-les o fer-ne una pasta. S'han identificat 61 fragments, el que representa el 1.76% del total de la vaixella de cuina.

Olla (OLL)

Recipient rodó, ventrut, generalment amb nanses que serveix per a cuinar, fer bullir líquid etc.. S'han documentat fins a 1161 fragments d'olla, el que representa el 33.46% del total de la vaixella de cuina, i per tant el recipient més nombrós.

Orsa (ORS)

Recipient petit tipus alfabieta, ample amb la vora arrodonida que servia per tenir olives o altres coses en conserva. S'han identificat 15 fragments el que representa el 0.43% del total de la vaixella de cuina.

Poal (POA)

Tal i com diu el seu nom s'emprava per a treure aigua del pou. Presenta una forma globular, amb una nansa d'estrep que creua per sobre de la boca i un broc a la part alta de la panxa. S'han identificat, 100 fragments, el que representa el 2.88% del total de la vaixella de cuina. Els fragments presenten vidrat total a l'interior i la nansa i parcial a la vora, tots de color verd o marró.

Pot

Vas generalment cilíndric, més alt que ample, que serveix per a guardar-hi, confitures, medicines, espècies etc... S'han identificat, 34 fragments, el que representa el 0.98% del total de la vaixella de cuina.

Safata (SAF)

Recipient molt planer que serveix per a transportar dolços, licors i altres coses delicades. S'han identificat, 3 fragments, el que representa el 0.09% del total de la vaixella de cuina.

Salsera (SAL)

Recipient destinat a ficar-hi la salsa que s'ha de servir posteriorment a la taula. S'han identificat, 17 fragments, el que representa el 0.49% del total de la vaixella de cuina.

Tapadora (TAP)

Peça de terrissa que s'adapta a la boca, obertura o cavitat d'un recipient per interceptar la comunicació de l'interior amb l'exterior i així ajudar a la cocció. S'han identificat, 217 fragments, el que representa el 6.25% del total de la vaixella de cuina.

Tupí (TUP)

Olla petita amb una sola nansa, serveix per cuinar o fer bullir líquids. S'han documentat, 87 fragments, el que representa el 2.51% del total de la vaixella de cuina.

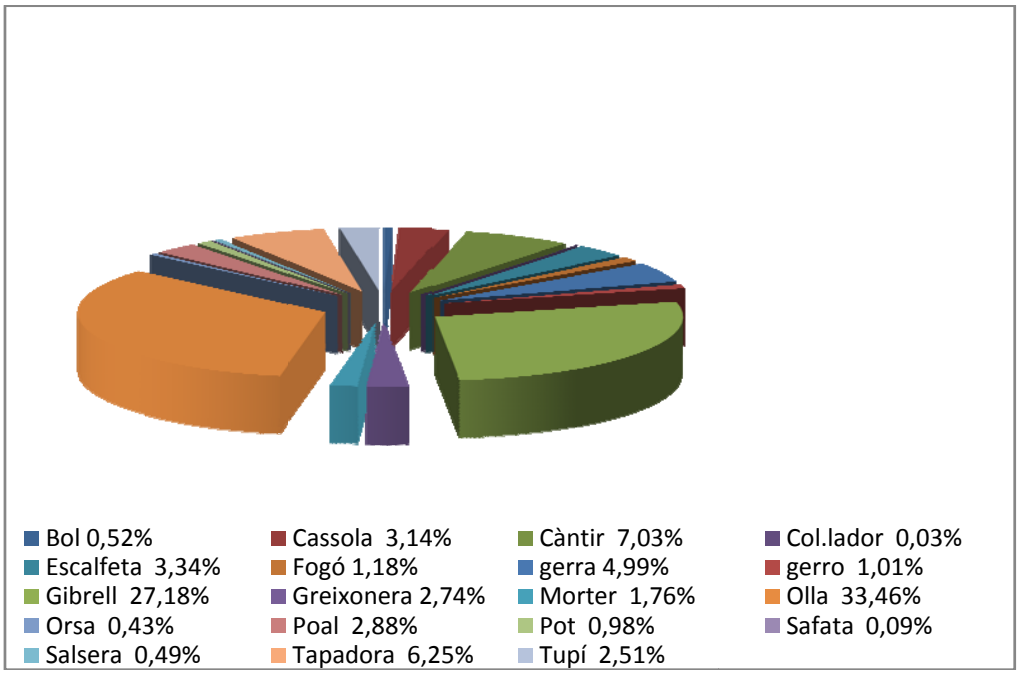

Fig.204 Gràfic amb els percentatges de les formes ceràmiques de la vaixella de taula.

8.1.1.3 La ceràmica de magatzem

S'han identificat 125 fragments de ceràmica de magatzem, la major part dels quals són de ceràmica de cuita oxidada sense vidriat ni a l'interior ni a l'exterior. La ceràmica de magatzem representa únicament un 0.74% del total de la ceràmica classificada per l'ús.

Gran Contenidor

Es tracta d'un tipus de vas de terrissa amb forma de gerra gran, de con truncat que serveix per contenir líquids. S'han documentat, 76 fragments, el que representa el 60.8% del total de la ceràmica de magatzem.

Tenalla

De fet es tracta d'un gran contenidor amb forma de gerra gran. S'han documentat 47 fragments, el que representa el 37.6% del total de la ceràmica de magatzem.

Alfàbies

És una variant de forma de la tenalla. Només s'han trobat 2 fragments. el que representa el 1.6% del total de la ceràmica de magatzem.

8.1.1.4 La ceràmica d'ús tècnic.

En aquest apartat s'inclou tota aquella ceràmica que no es fa servir en cap dels altres apartats, per tant ens podem trobar tota mena formes.

Bací (BAC)

Vas de terrissa destinat a recollir la orina i altres deposicions corporals, presenta una forma troncocònica amb una vora molt oberta per afavorir la comoditat de qui ha de seure. S'han identificat 141 fragments, el que representa un 51.84 % de la ceràmica d'ús tècnic.

Canelobre (CAN)

Utensili consistent amb un peu o columna allargat amb dolles per a aguantar dretes les espelmes. S'han identificat 4 fragments, el que representa un 1.47 % de la ceràmica d'ús tècnic.

Guardiola (GUA)

Recipient clos de terrissa, amb una petita escletxa superior per on s'introdueixen monedes per guardar-les. S'han identificat 73 fragments, el que representa un 26.84 % de la ceràmica d'ús tècnic.

Llàntia de cassola i bec de pessic (LCB)

Llum d'oli consistent en un recipient pla amb la vora pessigada en un dels extrems. S'han identificat 5 fragments, el que representa un 1.84 % de la ceràmica d'ús tècnic.

Llumenera (LLU)

Llum d'oli que consisteix en un receptacle amb un o més brocs per als blens, proveït d'un peu a l'extrem inferior. S'han identificat 17 fragments, el que representa un 6.25 % de la ceràmica d'ús tècnic.

Menjadora (MEN)

Recipient on es fica el menjar i l'aigua per als animals, només s'han identificat 2 fragments, el que representa un 0.74% del total de la ceràmica d'ús tècnic.

Mesura (MES)

Recipient ceràmic que servia per mesurar una quantitat determinada d'un producte, generalment tenen una marca encisa amb la quantitat que mesura el recipient i en alguns casos l'escut de la vila on aquella mesura tenia valor. S'han identificat 10, el que representa un 3.68% del total de la ceràmica d'ús tècnic.

Tinter (TIN)

Recipient on es posa la tinta per a sucar-hi la ploma en haver d'escriure. S'han identificat 6 fragments, el que representa un 2.21 % de la ceràmica d'ús tècnic.

Graella (GRA)

Instrument de cuina, consistent en una sèries de barres en paral·lel amb intersticis sobre el qual es col·locaven aliments per cuinat. Només s'ha identificat un fragment, el que representa un 0.37% de la ceràmica d'ús tècnic.

Peu de terrisser (TPT)

Instrument de ceràmica de forma triangular que servien per a poder amuntegar ceràmiques, especialment plats i escudelles a dins del forn i així

economitzar en l'espai. També es coneix com a tres peus. S'han identificat 13 fragments, el que representa un 4.78 % de la ceràmica d'ús tècnic.

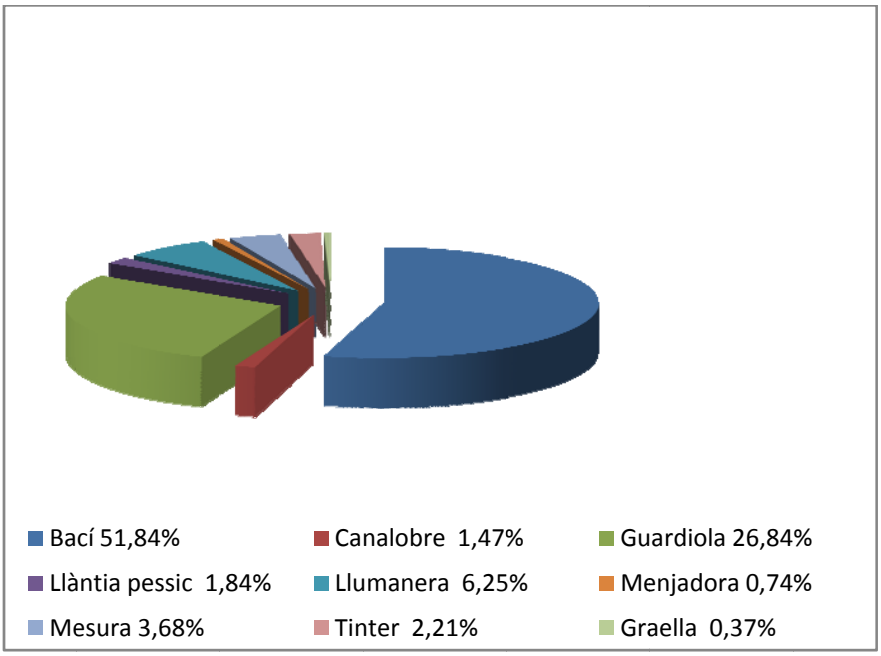

Fig.205 Gràfic amb els percentatges de les formes ceràmiques de la vaixella de cuina.

8.1.1.5 Ceràmica sense tipologia

En aquesta primera classificació de la ceràmica pel seu ús, gairebé un 59.19% del total de la ceràmica documentada al jaciment no ha pogut ser adscrita sota cap criteri d'ús, en la major part dels casos es tracta de fragments massa petits com per ser significatius. De totes maneres s'ha fet una classificació interna: Formes amb abocador, 17 fragments, 0.08% del total, formes obertes, 3084 fragments, 15.03% del total, formes tancades 1261, 6.14% del total i formes indefinides, la gran majoria, 16152 fragments el 78.73% del total de la ceràmica sense tipologia.

Com a resum podem fer dos grans grups de ceràmiques, les que no podem saber-ne l'ús, per la seva fragmentació i les ceràmiques que sí podem

classificar segons la seva utilitat, d'aquestes hem fet quatre grups: vaixella de taula, vaixella de cuina, ceràmica de magatzem i ceràmica d'ús tècnic. El grup més nombrós, com acostuma a passar en aquests casos és la vaixella de taula, 29.69% dels casos, dins d'aquesta classificació les formes que més han aparegut són els plats, les escudelles i les servidores. El segon grup més nombrós és la vaixella de cuina, un 10.01% dels casos, en aquests cas les formes més comuns han estat les olles, els gibrells i els càntirs. Finalment els altres dos grups, ceràmica de magatzem i d'ús tècnic sumen els percentatges no arriben al 3% del total de les ceràmiques classificades per ús.

8.1.2. Tècniques i decoracions.

En l'anterior apartat es classificava la ceràmica pel seu ús, en aquest apartat es classifica la ceràmica per tècniques i decoracions. Es distingeixen tres espècies tècniques: la pisa, (ceràmica fina), envernissada amb coberta d'estany; La ceràmica vidriada amb altres colors i la terrissa comuna sense vidriar amb cocció oxidant o reductora. De fet, la classificació es podria dividir en dos grups: la ceràmica comuna, amb o sense vidriar i la pisa. Dins dels propis centres productors com Barcelona o Reus els propis artesans, normalment feien ceràmica comuna o pisa.

Dels 35367 fragments ceràmics dels que s'ha estudiat la seva classificació per tècniques i decoracions 6859 fragments són de terrissa comuna sense vidriar, el que representa un 19.39% del total, 17930 fragments corresponen a terrissa comuna vidriada monocroma o bicroma, el que representa un 50.7% del total, finalment, s'han classificat 10578 fragments de pisa, el que representa un 29.91% del total.

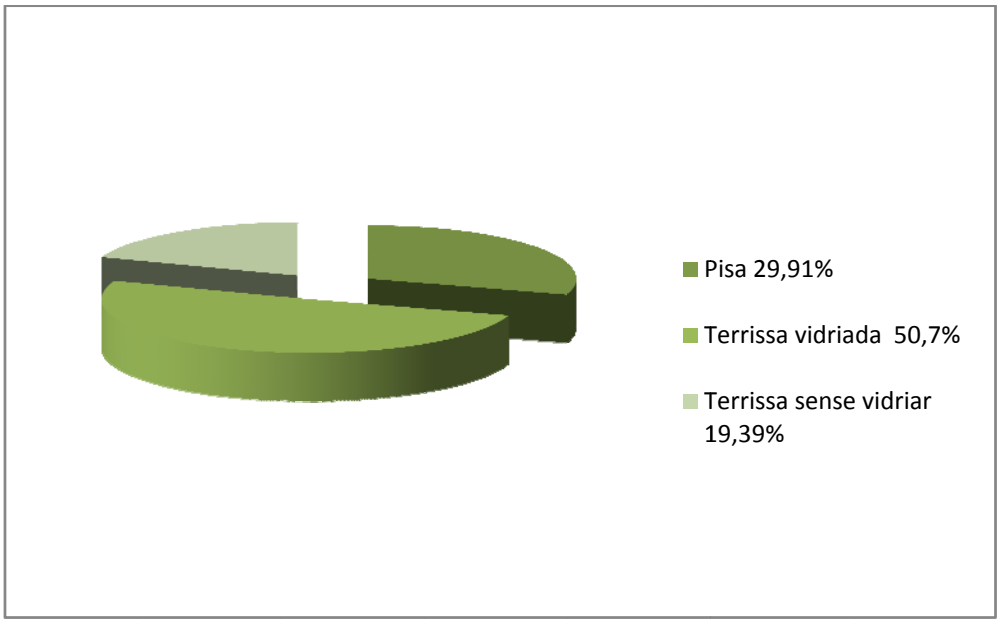

Fig.206 Gràfic amb els percentatges de les diferents tècniques i decoracions.

8.1.2.1Terrissa comuna sense vidriar

La ceràmica sense vidriar es documenta en el 19.39% del total de fragments de terrissa classificades per tècniques al jaciment, és a dir 6859 fragments. Dins de la terrissa comuna no vidriada hem fet una classificació interna, comuna oxidada a ma, comuna oxidada a torn, comuna reduïda a ma i comuna reduïda a torn. El grup més nombrós de fragments correspon a la ceràmica comuna de cocció oxidant feta a torn, amb una total de 4990 fragments, el 72.75% del total de ceràmiques no vidriades, el segon grup més nombrós és la ceràmica comuna de cocció reduïda feta a torn, amb 1696 fragments, el 24.73% del total. A molta distància es troben els altres grups, la ceràmica comuna oxidada feta a mà representa el 0.93% del total amb només 64 fragments. Finalment la ceràmica comuna reduïda feta a mà representa el 1.59% del total amb 109 fragments.

La ceràmica comuna sense vidriar està associada a principalment a la vaixella de cuina i de magatzem, amb l'excepció de les datades en època romana que, en bona part, estarien dins del grip de la vaixella de cuina. Les

decoracions més comuns dins de la ceràmica comuna sense vidriar seria la realitzada per incisions fent dibuixos geomètrics i les decoracions pintades en morat, sempre en l'exterior de les peces. Una bona part de la ceràmica comuna reduïda són fragments de càntir, especialment els anomenats 'estil de Vilafranca', datats en el segle XVII.

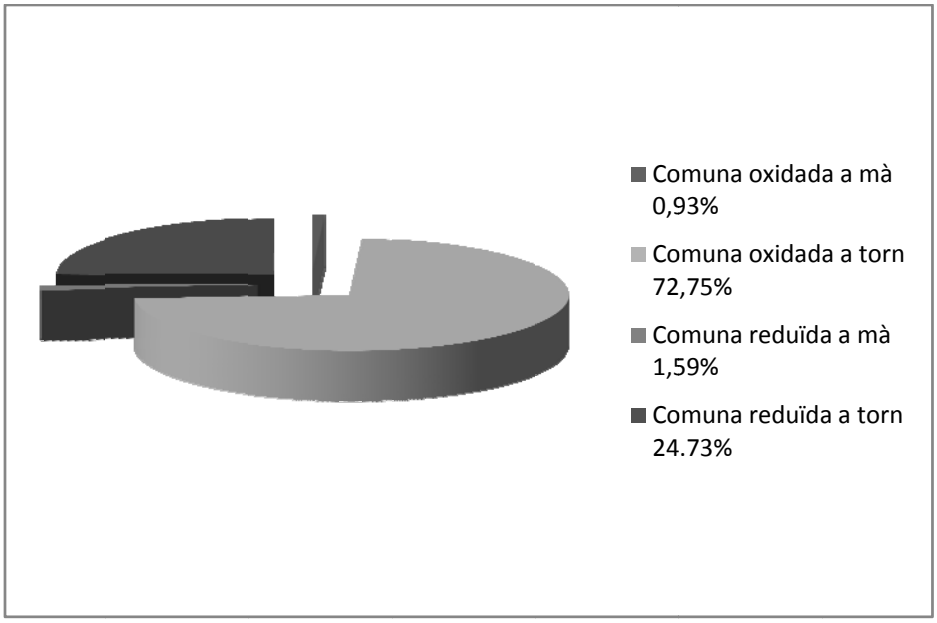

Fig.207 Gràfic amb els percentatges dels diferents grups de ceràmiques comunes sense vidriar.

8.1.2.2 Ceràmica vidriada

La ceràmica vidriada és el grup més nombrós de totes les ceràmiques classificades per tècniques i decoracions, s'han identificat 17930 fragments el que representa el 50,70% del total. S'han documentat dos grups diferents de vidriades: Les vidriades amb cocció oxidant que representen el 99.27% dels casos i les vidriades amb cocció reduïda amb només el 0.73% dels casos.

S'ha fet una segona classificació, dependents del color del vidriat, el grup més nombrós és el vidriat de color marró, amb 10237 fragments, el que representa el 57.38% dels casos, en segon lloc trobem les vidriades verdes

amb 7477 fragments, el que representa el 41.91% dels casos, en tercer lloc, les vidriades de color melat, amb només 42 fragments el que representa el 0.24% dels casos. A partir d'aquí s'han classificat tres grups més amb pocs fragments, les vidriades grogues que representen el 0.13% del total, les vidriades bicromes verdes i marrons, que representen el 0.29% del total i finalment, les vidriades bicromes verdes i melades, un 0.04% del total.

Les ceràmiques que utilitzen el vidrat com a tècnica, són bàsicament els recipients de la vaixella de cuina, la ceràmica de magatzem i en alguns casos, la vaixella de taula. Les formes associades als vidriats més nombroses del jaciment són: els anomenats plats de foc, les olles, els gibrells i els càntirs.

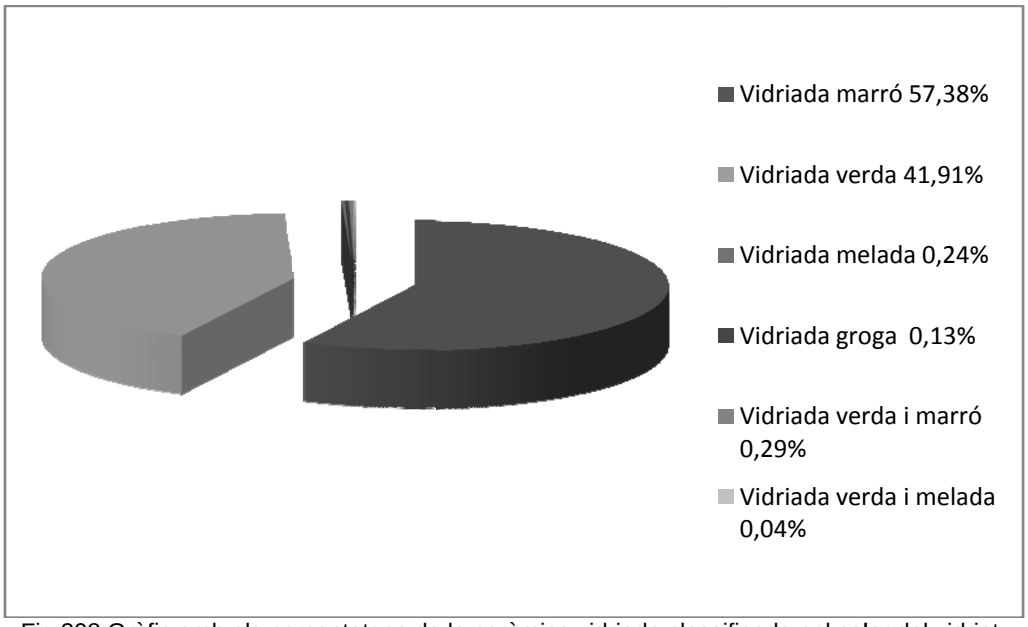

Fig.208 Gràfic amb els percentatges de la ceràmica vidriada classificada pel color del vidriat.

8.1.2.3 Pisa

La ceràmica que es coneix com a pisa, presenta unes característiques pròpies que la fan diferent de les produccions tradicionals. Les produccions estaven molt condicionades pels diferents gremis de les ciutats productores, aquests gremis agrupaven a tots els productors, regulant les produccions tant

de la matèria prima com dels preus finals de les peces, també protegien les produccions locals de les produccions d'altres centres, tant nacionals com estrangers. Molts gremis eren els encarregats de proporcionar les argiles i els materials per fer els vidriats, (Sánchez Cortegana 1994, Cerdà 2001).

La ceràmica pisa, es fa servir normalment com a vaixella de taula. Presenta una coberta estannífera i pot tenir o no, decoració pintada. En la majoria dels casos de la pisa documentada al jaciment presenta decoració pintada en la part interna del recipient.

La pisa sense decoració, representa el 8.92% del total. En la resta de casos s'ha documentat una decoració pintada. A continuació es descriuran les diferents classificacions per decoracions realitzades sobre pisa.

8.1.2.3.1 Ceràmica decorada en verd i morat.

El verd i morat és conegut a partir de la producció de tres zones ben diferenciades, amb característiques pròpies, com són els motius decoratius o les formes de les peces. Aquestes zones són Catalunya, Terol i València.

Les produccions amb aquesta tècnica s'enllacen amb la tradició islàmica, sent el seu màxim apogeu i esplendor el segle XIV, amb una àmplia difusió per la Mediterrània occidental de les produccions valencianes i catalanes, les quals es documenten per tot el sud de França, les Balears, Itàlia i arribant fins a Egipte (Rosselló. catàleg).

S'han identificat 1127 fragments de ceràmica decorada en blanc verd i morat, el que representa un 10.65% del total de ceràmiques decorades.

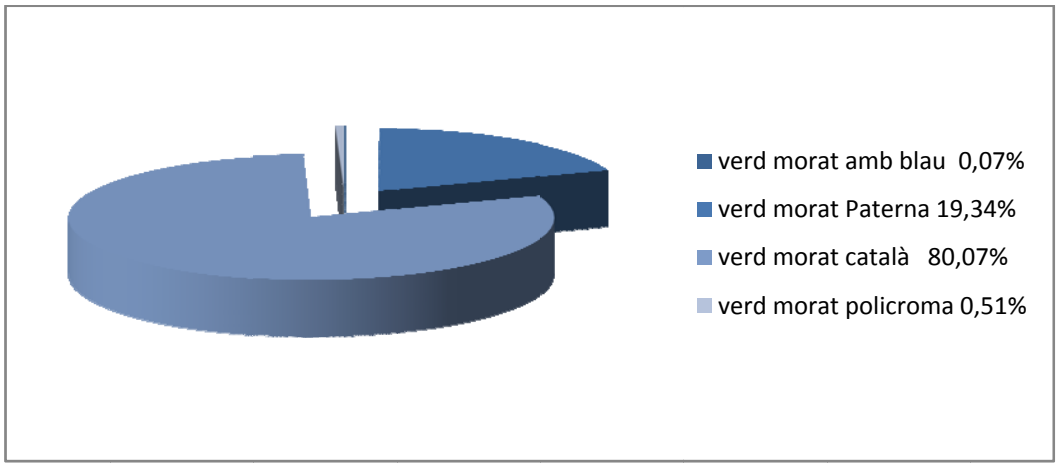

Fig.209 Gràfic amb els percentatges de ceràmica decorada en blanc, verd i morat.

- El verd i morat català.

Es tracta del material més antic, associat a estructures documentat al jaciment. Cal destacar, tal i com va succeir en la primera fase d'excavacions, el conjunt recollit de l'interior del Rec Comtal. També ha sigut la ceràmica que ha marcat la cronologia en els nivells més antics dels sondatges realitzats en els carrers Abella, Malla, Joch de la Pilota i Ventres.

Pel que fa a les característiques tècniques de les peces, presenten una pasta molt depurada i dura, de color groc o beix, i que en alguns casos el nucli a adquirit una tonalitat rosada. També poden presentar-se peces on la pasta és completament rosa. La coberta de vernís és estannífer en blanc, només per la cara interior amb algunes gotes al revers que han lliscat. El vernís és de bona qualitat i de color blanc. Per a les peces que presenten la pasta rosada, pot succeir que es transparenti i doni a la coberta, una lleugera tonalitat rosa. La decoració es realitza amb pinzells de cert gruix, en els quals s'alterna el verd de coure i el manganès o morat.

Referent a la decoració, els plats solen estar completament decorats amb motius geomètrics, vegetals com per exemple les fulles i branques de pi, també els motius zoomorfs, amb representació d'aus, peixos, estrelles de mar,

elements arquitectònics o animals mitològics o antropomorfs com cares de persones. Pel que fa a la decoració de les escudelles, només les presenten en el centre, acostuma a ser força senzilla, limitant-se a estrelles de David, creus o motius heràldics.

Un altre element característic dels plats, servidores i plats de tallar, són les seves orles. Per poder descriure-les hi hem utilitzats la classificació realitzada per Monreal i Barrachina (1983. 100). Les orles documentades són l'1, 2, 3, 4, 7 i 8.

Orla 1. Formada per una sola línia de morat. Apareix en aquella peces on la decoració és abundant.

Orla 2. Formada per dues línies de morat paral·leles.

Orla 3. Formada per dues línees de morat i una tercera en verd en el centre. És la més abundant.

Orla 4. És de tipus geomètric. Formada per quatre línies de morat en el centre de les quals, apareixen rombes amb aspes en morat, sent ocupats els inter-espais per traços transversals. En l'interior dels rombes apareixen taques en verd.

Orla 7. De tipus geomètric. Entre quatre línies de morat apareixen línies formant ziga-zagues o ondulacions. Els espais triangulars que queden es decoren amb dos punts en la part superior, mentre que els inferiors es reomplen de verd.

Orla 8. És una variant de l'anterior. En aquesta orla els espais deixats per les ziga-zagues són ocupats per punts de morat.

També s'han documentat algunes orles no recollides per la classificació de Barrachina:

Orla nova 1: Orla formada per quatre línies, dues en verd, la superior i la inferior, i dues en morat que a la seva vegada emmarquen petites línies obliqües també en morat. (074-05-2894-42).

Orla nova 2: Orla formada per dues línies de morat que emmarquen línies de forma triangular reomplertes de verd. (074-05-2894-45).

Orla nova 3: Possible variant de la orla 4. Formada per quatre línies de morat que emmarquen una sèrie de dos línies verticals en verd, en el centre de les quals es dibuixa una creu on en cada extrem dels palets tenen una petita línia que els parteix, tot en morat. (074-05-2894-59).



Fig.210 Orla núm.4 Monreal i Barrachina.

Cronològicament es pot centrar la producció d'aquestes peces entre 1294, a partir de materials localitzats en les voltes dels Banys Àrabs de Girona, i 1404 -1414 quan apareix esporàdicament en la voltes de l'Hospital de la Santa Creu de Barcelona (Coll. 1998, 70). Quan la presència de verd i morat és única, és a dir, que no trobem material valencià decorat en blau de cobalt, (el qual es comença a produir en el segon terç del segle XIV i arriba a Catalunya a mitjans

del segle, permet situar cronològicament els estrats més antics dins de la primera meitat del segle XIV.

Pel que fa a les tipologies, en un 44.17% no s'ha pogut identificar, i s'han englobat genèricament en formes obertes, formes tancades i formes no definides, d'aquelles peces que sí s'ha pogut determinar la tipologia, els més abundants són els plats, 43.43%, les servidores, 5.33%, les escudelles, 3,21% i d'altres fragments de plats de tallar, algunes gerres i salers. Pel que fa a les formes de les ceràmiques, en la majoria dels casos, es tracta de vores de plat i escudella, 46.77% dels casos, seguit d'informes, 40.92%, i fons 7.26%.

S'han identificat 1089 fragments de ceràmica catalana decorada en blanc, verd i morat, el que representa un 80.07% del total de les ceràmiques decorades amb aquest tipus de tècnica.

- El verd i morat Valencià.

S'han localitzat en menor quantia que les produccions catalanes. El vernís d'aquestes peces acostuma a ser de millor qualitat que el de les produccions catalanes, encara que també es realitza la coberta a la cara interior, quedant l'exterior la ceràmica nua. Referent a la pasta, presenta una característiques semblants a la catalana. Sol estar molt depurada amb intromissió d'òxid de ferro i les tonalitats d'aquesta, van des del groguenc al beix i rosat, que de vegades es combinen a la mateixa peça, a causa de l'alteració de temperatura en el moment de la cocció. Els objectes recuperats responen principalment a formes obertes, 48.39%, plats, 41.94%, i en menor nombre escudelles i servidores. Pel que fa a les formes de les ceràmiques, com en el cas de les catalanes, en la majoria dels casos, es tracta de vores de plat i escudella, 48.39% dels casos, seguit d'informes, 48.71%, i fons 9.68%. S'han identificat 31 fragments de ceràmica valenciana decorada en blanc, verd i morat, el que representa un 19.34% del total de les ceràmiques decorades amb aquest tipus de tècnica.

No s'han identificat, produccions de verd i morat procedents del sud de França ni de Terol, el que sí s'ha pogut documentar és la presència de produccions catalanes de verd i morat amb policromia, especialment en blau.

8.1.2.3.2 Ceràmica decorada en blanc i morat.

En aquest apartat es comenta el conjunt ceràmic decorat en morat. Aquest tipus de decoració és característica de peces petites, principalment escudelles i plats de petita mida, encara que també s'han documentat, però en poca quantia, algunes gerres. Són peces mono color. Com acostuma a passar, normalment estan associades a les produccions de verd i morat, ja que es produïen alhora als mateixos tallers, (Monreal, Barrachina. 1983. 117).

Les escudelles de cos globular no presenten peus, sent la base plana o lleugerament còncava i el llavi sol ser fi. Els plats, són lleugerament troncocònics i amb els llavis arrodonits o reforçats, en alguns casos estan inclinats a l'interior de la peça. Tant els plats com les escudelles estan envernissats a la seva cara interior en blanc estannífer i la decoració sempre sol estar en el centre de la peça. Pel que fa a la decoració de les sanefes, o no en tenen, o es decorar amb una simple línia en morat a la vora del llavi, sempre en la part interior de la peça i normalment associat a escudelles. En el cas dels plats, també es pot trobar aquesta mena de decoració de fins tres ratlles paral·leles repetint-se 3 o 4 vegades, estant equidistants una de les altres. En els nivells més antics documentats al Born, s'han documentat alguns fragments de plat, amb el blanc estannífer molt deteriorat i amb una decoració en morat, de volutes i representacions vegetals esquemàtiques. (074-05-4378-1 i 074-05-4353-1).

Pel que fa a la decoració central, els més comú són els motius geomètrics, com és l'estrella de David dins d'un cercle, estrelles realitzades amb traços fins que conformen 6 puntes. Un altre motiu és la palmeta

estilitzada i finalment els motius heràldics, petits escuts amb ratlla i ratlla i encreuaments, altres escuts presenten ratlles en diagonal o ratlles en vertical i en perpendicular.



Fig.211 Plat amb motiu heràldic.

L'últim conjunt de material respon a la Gerres. Aquestes són vidrades estanníferes en blanc a la cara interior i exterior, quedant de vegades el peu sense el vernís. Es caracteritzen per tenir cos globular, boca ampla amb bec de pessic i una sola nansa. La decoració està sempre sobre la panxa de la gerra, en la part oposada de la nansa. Referent als motius de la decoració es repeteixen de la mateixa manera que a les escudelles i plats.

Pel que fa a les tipologies, en un 38.31% no s'ha pogut identificar, i s'han englobat genèricament en formes obertes, d'aquelles peces que sí s'ha pogut determinar la tipologia, els més abundants són les escudelles, 22.73%, els plats, 16.88%, i les servidores, 6.49%. Pel que fa a les formes de les ceràmiques, en la majoria dels casos, es tracta d'informes 31.17%, vores de plat i escudella, 25.97% dels casos i fons 16.88%.

S'han identificat 154 fragments de ceràmica decorada en blanc i morat, el que representa un 1.46% del total de ceràmiques decorades.

8.1.2.3.3 Ceràmica decorada en blau de cobalt.

En aquest apartat es descriuen els conjunts ceràmics decorats en blau. On es veurà l'evolució des de les produccions valencianes d'alta qualitat en els segles XIV i XV, fins a les produccions catalanes des de la segona meitat del segle XV fins a finals del segle XVI. Al segle XVI les produccions de blau cobalt valencià van ser substituïdes per peces de reflex metàl·lic. S'han identificat 229 fragments de ceràmica decorada amb blau cobalt, el que representa un 2.16% del total de ceràmiques decorades.

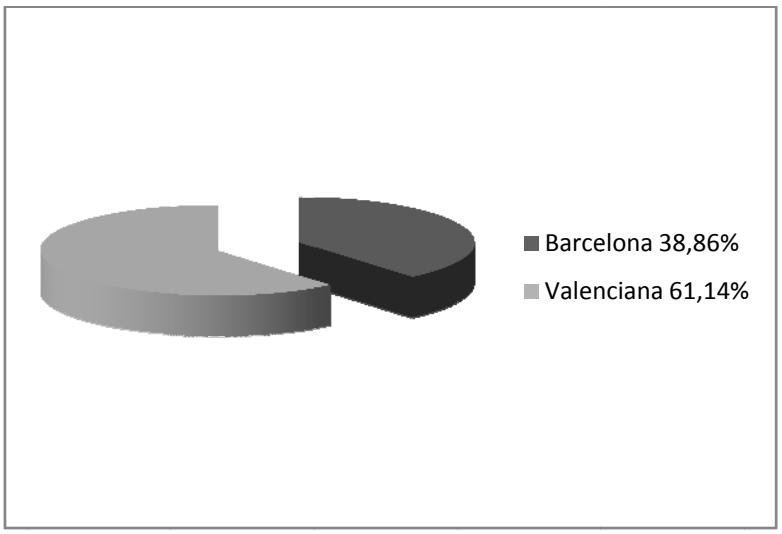

Fig.212 Gràfic del percentatge de les diferents produccions en blau de cobalt.

- Les ceràmiques decorades en blau de cobalt Valencianes

Les ceràmiques valencianes decorades en blau de cobalt inicien la seva producció en el segon terç del segle XIV (Lerma. 1992, 176. Coll. 1995 i 1998,76) Produint-se massivament en tallers de Manises i Paterna, tot i que a València també s'arriben a produir. Tipològicament la forma que més predomina al Born són les escudelles, 40.9%, i en menor quantia els plats, 13.67%, també s'han identificat alguns fragments de servidores.

Es caracteritzen per tenir la pasta ataronjada o beix i en menor mesura el nucli ataronjat i els perfils beix, amb partícules de calcària i micàcies. El

vernís en blanc estannífer, acostuma ser principalment a les dues cares, encara que de vegades puguin aparèixer només a la cara interna. La decoració es pot realitzar en dos processos diferents, però que comporten, necessàriament dues coccions. La primera consistiria en la col·locació de la decoració de cobalt directament sobre la pasta, envernissant posteriorment, mentre que la segona opció consisteix en pintar la decoració sobre el vernís blanc.

Les decoracions solen ser totes, centrades amb una configuració radial, predominant les sèries denominades medievals i esquemàtiques de tipus geomètric, de les quals cal destacar la simple i la complexa.

Les sèries geomètriques simples, comencen a produir-se a mitjan el segle XIV incloent segurament bona part del segle XV (Coll. 1995). Un gran nombre de les peces que han aparegut es podrien classificar en aquesta sèrie, de la qual destaquen les palmetes radials, on apareixen 8 radis que acaben alternativament a palmes triangulars i fulles farcides de ratlles.

L'orla presenta sempre dues línies. També s'ha documentat una altra variant d'aquest motiu amb palmetes radials, que presenta la circumferència central amb 8 radis que alterna la paletes i creus partides embolicades en una circumferència.



Fig.213 Escudella valenciana 2ª ½ S.XIV-XV decorada amb l'orla de 'peixos'.

D'altra banda també es documenten altres peces de les denominades geomètric complex de la qual les més comunes són les escudelles decorades amb bandes circulars. El motiu central és un disc amb quatre segments que en l'espai del mig es representa una palmeta estilitzada. Els segments es decoren amb línies concèntriques. Al voltant d'aquest motiu central hi ha dibuixat una sanefa o banda amb una retícula, mentre que a la sanefa existent sota el llavi està decorat amb l'orla denominada de "peixos". Aquests motius poden variar canviant-se la sanefa reticulada amb una altra en ziga-zagues. Aquest tipus de peces estan inspirades en les denominades d'estil malagueny, així com en els de tipus naturalista i vegetals (Coll.1995).

També pertanyen a les sèries esquemàtiques un conjunt d'escudelles en les quals es representa una flor amb 8 pètals, dibuixant-se una circumferència entre els espais buits.

De la denominada sèrie medieval s'han de destacar els plats lleugerament troncocònics amb llavis arrodonits. Acostuma a ser bastant pla, amb peu anular. Dins d'aquesta sèrie s'han localitzats diversos plats de l'estil esquemàtic naturalista (Coll 1998) on el centre de la peça l'ocupa una creu floral embolicada en una orla de dos cercles i línies radials. Malauradament en la majoria dels casos els fragments eren massa petits.

Pel que fa a la sèrie denominada estilitzada, es comença a produir abans de la segona meitat del segle XIV incloent la totalitat del segle XV. Han aparegut poques peces, sempre plats. També s'hi han documentats alguns plats incomplets, amb sanefes del tema pseudoepigràfic d'alàfies.

S'han identificat 140 fragments de ceràmica valenciana decorada amb blau de cobalt, el que representa un 61.14% del total de les ceràmiques decorades amb aquest tipus de blau.

- Ceràmica decorades en blau de cobalt denominades "Estil de Barcelona", o 'blau gòtic'.

Les produccions de ceràmica decorades en blau de cobalt més antigues localitzades a Barcelona són les troballes de la volta de la capella de l'antic Hospital de la Santa Creu, datades entre el 1404 a 1414 (Llubia. 1973, 139; Ainud. 1952, 121), També les restes d'un forn a la plaça de Medinaceli (Ainud. 1952, 121). La immigració de ceramistes valencians durant el segle XV a Barcelona és un fet, així com que produïen aquest material a la ciutat, com ho prova la documentació existent (Alberti. 1987. 32), el cas més conegut és el de Pere Eiximeno de Mislata, mestre terrisser que realitza un contracte d'associació amb un altre Pere Eximeno mestre terrisser de la ciutat de Barcelona l'any 1461, segurament familiar seu (Osma. 1923. 138. doc 60). Tots els investigadors creuen en la imitació, per part dels productors catalans, de la ceràmica valenciana decorada amb temes senzills. Són produccions que es realitzen en massa arribant la seva distribució a bona part de la Mediterrània especialment el sud de França (Amigués. 1984, 93-ss) i les Illes Balears (Coll. 1998).

La seva producció i perduració arribarà fins a finals del segle XVI, ja que apareix associat a peces de reflex metàl·lic amb decoració de pinzell-pinta, la datació de finals del segle XVI s'ha pogut corroborar en diferents jaciments

arqueològics excavats a Catalunya com el castell de la Cartoixa de Vallparadís, (Moro, 1993. 21), a la ciutat de Reus (Bolós i Mallest, 1986, 62) o l'església parroquial de Sant Boi de Lluçanès (Rovira. 1989, 131), per anomenar-ne alguns.



Fig.214 Plat amb la única decoració central del símbol de Montserrat

Tal com s'ha comentat les produccions denominades de Barcelona, són una imitació de les valencianes, amb una decoració molt més esquemàtica i senzilla. Tècnicament la cocció és oxidant, amb pastes ben depurades de color beix, groguenca i tonalitats ataronjades o rosades, barrejant-se algunes vegades. La coberta en blanc estannífer té una tonalitat rosa característica, a causa de la falta d'estany que permet que el color de la pasta es transparenti, ja que per regla general el nucli d'aquestes peces sempre és rosat, quedant simplement la cara exterior de color beix. La coberta de blanc estannífer es realitza a la cara interior, ja que és la que porta la decoració en blau.

La decoració en blau de cobalt utilitza motius vegetals simplificats amb alguns traços entrecreuats, com per exemple fulles de falguera. Abunden les estrelles amb nou o deu puntes curvilínies, estrelles centrals amb múltiples puntes curtes, petites palmes estilitzades, diferents tipus de creu, radis centrals, V invertides, algunes formes geomètriques i les decoracions en alàfies. Tots els motius acostumen a estar barrejats en plats i escudelles. els llavis acostumen a

estar decorats amb línies concèntriques, variant el seu número entre dos i quatre. També existeixen algunes peces amb línies intermitents. Els espais buits es decoren amb petites creus o punts.

Hem pogut observar que el major nombre de línies concèntriques són presents en l'escudelles, igual que els diversos tipus d'estrelles, mentre que els plats presenten una decoració més treballada, barrejant línies concèntriques amb falgueres o alàfies amb motius vegetals i V enfrontades.

El 50% de les peces identificades com blau cobalt de Barcelona, no han pogut ser adscrites a cap categoria tipològica, s'han inclòs en una categoria genèrica de 'formes obertes', de les peces que sí s'ha pogut identificar la tipologia, el més nombrós són els plats 24.72% i les escudelles amb un 16.85% dels casos. Els plats documentats tenen diferents diàmetres, encara que predominen els de 20 centímetres. També s'han documentat fragments se servidores i de plats talladors. Pel que fa a les formes de les ceràmiques, en la majoria dels casos, es tracta d'informes, 53.93% dels casos, seguit de vores, 23.60%, i peus 13.48%.

S'han identificat 89 fragments de ceràmica decorada en blau de cobalt de Barcelona, el que representa un 38.86% del total de les ceràmiques decorades amb aquest tipus de blau.

8.1.2.3.4 Les ceràmiques daurades o de reflex metàl·lic.

Estudiarem els conjunts més importants del segle XV, produïdes en tallers valencians, tant els que tenen una decoració en daurat com els que tenen una decoració en blau i daurat, les quals arriben en gran quantitat al territori català. Igualment parlarem de les produccions catalanes del segle XVI, que passen de copiar els motius decoratius valencians a la creació, a finals de

segle d'estils propis. S'han identificat 168 fragments de ceràmica valenciana decorada amb reflexes metàl·lics i reflexes amb blau. el que representa un 1.59% del total de ceràmiques decorades.

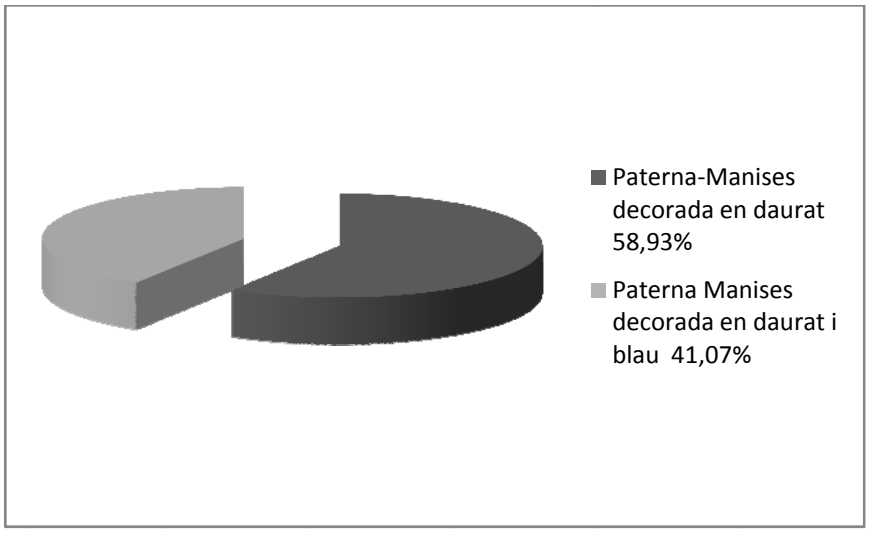

Fig.215 Gràfic amb els percentatges de ceràmica valenciana decorada amb daurat.

- Ceràmica daurada de producció valenciana.

Denominem a aquesta ceràmica de tallers valencià o de producció valenciana, en la que englobem els tallers de Paterna i Manises així com els pobles al voltant de València, Mislata i Quart de Poblet. Encara avui en dia és molt difícil diferenciar les produccions d'aquests tallers, especialment en les produccions clàssiques, ja que moltes formes i decoracions es repetien.

La producció de daurat té el seu origen a les terrisseries islàmiques, però ja en el segle XIV, es va iniciar en Manises una producció més en sèrie que les imitava, just en aquest moment es van instal·lar al poble diferents terrissers nazarís i murcians (Vicent. 1992, 125; Coll. 2000, 7). cal destacar segons diversos autors tres estils: estil malagueny, estil poleixi i sèries clàssiques (Vicent. 1992, 125: Coll 1998, 76).

La brillantor daurada d'aquestes ceràmiques s'aconsegueix barrejant sulfur de coure i de plata, peròxid de ferro i bisulfur de mercuri. En ser escalfada la barreja s'evapora el mercuri combinant-se el sofre amb la resta de components. El resultat es tritura i es dissolt en vinagre per a posteriorment, ser aplicat sobre una superfície esmaltada, realitzant-se una segona cocció de la peça per a que quedi adherida. i en el cas de decorar-la amb blau, per a que el cobalt es vitrifiqui. (Vicent. 1992, 125).

No s'han identificat fragments de l'estil Malagueny en aquesta fase de les excavacions, però en la primera fase es van identificar uns pocs fragments. L'estil anomenat de sèries clàssiques són produccions realitzades i àmpliament distribuïdes per tot la Mediterrània a partir de l'últim terç del segle XIV i al llarg del segle XV (Coll. 1998. 76). El seu origen és valencià procedent de València, Manises i Paterna. Les formes més comunes són les escudelles amb decoració vegetal estilitzada.



Fig.216 Decoració de palmetes.

Es caracteritzen per tenir un bona coberta de blanc estannífer per les dues cares. La pasta aquesta molt depurada però presenta alguna vacuola i puntejat vermell en poca quantitat. El color acostuma a ser principalment groguenc o beix i en menor cas ataronjat. La decoració que descrivim respon en aquesta apartat a les peces decorades simplement amb daurat. Les

decoracions més antigues comprenen a les tres palmetes estilitzades disposada radialment dels que surt una tija que acaba a més fulles.

Les produccions en daurat més abundants són les formes B1.2, escudelles amb nanses. Les decoracions més abundants són dues. La primera la cara interna està dividida en quatre mètopes, unes amb una retícula puntejada, en alguns casos apareixen sense el punt, i les altres amb faixes de retícules. El centre poden decorar-se amb motius vegetals. La segona decoració consisteix a dividir l'interior en quatre mètopes unes amb faixes de retícules i les altres amb fulls|fulles de card. Aquestes peces es realitzen al llarg del segle XV, sent imitades posteriorment pels tallers catalans on els que es confonen. Aquests dos motius es repeteixen igualment als plats.

De finals del segle XVI, són plats i escudelles que presenten decoracions més complexes, com poden ser el motiu de la pestanya, el SURGE DOMINI, el motiu denominats de solfa, el de puntes, diversos motius vegetals tots ells combinats entre si.

Pel que fa a la tipologia, pràcticament hi ha un empat entre les escudelles, 39.39% i els plats. 31.31% del total de ceràmica decorada en daurat, més allunyat també trobem un 6% de fragments de servidora. Pel que fa a les formes de les ceràmiques, en la majoria dels casos, es tracta de vores de plat i escudella, 54.54% dels casos, seguit de perfils complets, 17.0%, i informes 15.00%.

S'han identificat 99 fragments de ceràmica valenciana decorada en daurat, el que representa un 58.93% del total de les ceràmiques decorades amb aquest tipus de tècnica.

- Ceràmica valenciana decorada en daurat i blau.

Cronològicament es produeixen exactament en el mateix moment a les anteriorment descrites, es poden trobar molts dels motius descrits combinant-se en daurat i blau. Es produeixen tant en escudelles com en plats, la tipologia de les quals són les mateixa que les descrites anteriorment.

Les decoracions solen combinar diferents motius que a més dels ja esmentats de fulla parra, cal afegir el motiu del fulla de julivert, la rosa gòtica, les sèries figurinistes, o amb anagrames de lletres gòtiques.



Fig.217 Servidora amb motiu de la rosa gòtica

Les fulles d'heura solen estar combinant-se entre reflex i blau, i al centre del plat o escudella es pot trobar algun motiu heràldic. Amb les roses gòtiques, una creu amb punta romes que entre els espais té una fulla amb tres lòbuls, sol estar combinada amb divisions de quatre mètopes, principalment amb fulles de card. Els motius denominats de fulla de julivert solen combinar amb fulles en reflex que semblen falgueres i a l'ala del plat trobem en blau el motiu denominat de l'AVE MARIA.

Un dels motius que més pot aparèixer en aquest tipus de ceràmica és el denominat de la corona, tant en escudelles com en plats. La corona dibuixada

en blau i el fons de la peça en reflex amb alguns motius vegetals. També s'han documentat algunes peces que recorden les nazarís. Amb decoració radial que combinen línies en daurat i signes epigràfics islàmics, que recorden a les alàfies.

Si parlem de la tipologia, s'ha d'esmentar pràcticament hi ha un empat entre les escudelles, 30.3% i els plats. 28.79% del total de ceràmica decorada en daurat i blau, també s'han identificat fragments de servidores, i escudeller d'orelletes. Pel que fa a les formes de les ceràmiques, en la majoria dels casos, es tracta d'informes, 46.97%, vores de plat i escudella, 27.27% dels casos i fons 21.21%.

S'han identificat 69 fragments de ceràmica valenciana decorada en blau i daurat, el que representa un 41.07% del total de les ceràmiques decorades amb aquest tipus de tècnica.

8.1.2.3.5 Ceràmica catalana amb decoració daurada. (segles XV, XVI i principis del XVII).

A finals del segle XV sembla iniciar-se la producció d'aquest tipus de material, tant a Barcelona com a Reus, però segons alguns autors l'evidència material més fiable de la fabricació de la ceràmica són els farciments amb aquests materials documentats a les Drassanes de Barcelona, datades entre 1553 i 1562. Però tanmateix se sap que el 1548 un escudeller de Reus vingut de Barcelona rep la sol·licitud d'un tal Jaume Tegell per poder aprendre l'ofici segons la pràctica de Barcelona. (Coll 1998, 78). Però la producció d'aquest tipus de ceràmica podria retrocedir fins a mitjan el segle XV, basant-se en el contracte de 1461, existent entre Pere Eiximeno de Mislata i el de Barcelona dins del qual s'inclou la producció d'aquest material daurat. També és segura la producció d'aquest material a començaments del segle XVI, ja que al Llibre de li fornades (Llibres de les coccions) de 1514 a 1519 i escrit pel mestre terrisser

Nicolau Reyner, escriu una formula per a la realització del daurat (Batllori i Llubia. 1974, 57).

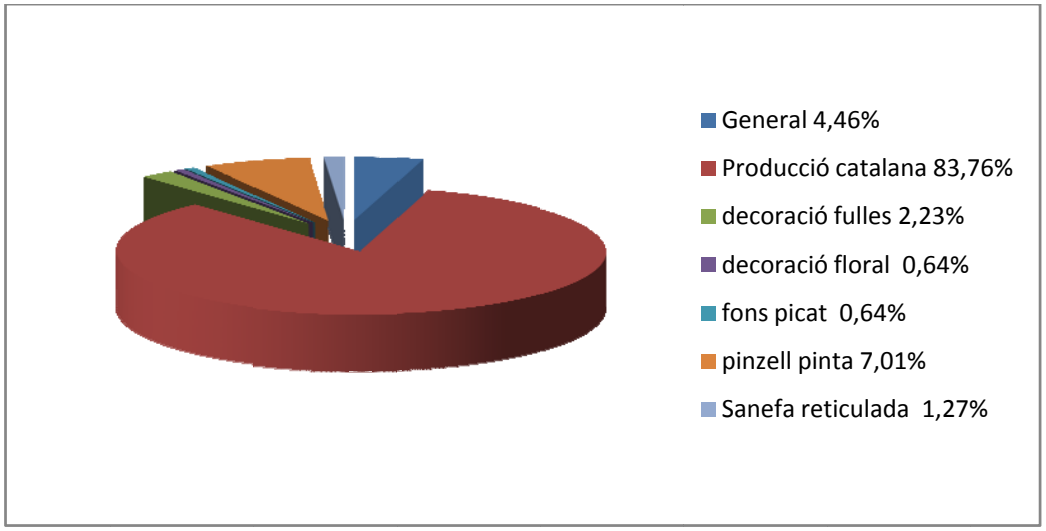

Fig.218 Gràfic amb els percentatges de decoració feta amb daurat en les ceràmiques catalanes.

Les formes, no tenen pràcticament diferències entre les produccions catalanes i valencianes, es realitzen les mateixes decoracions sobre plats i escudelles. Cal dir que d'altra banda, no s'ha documentat cap peça de daurat català combinat amb blau. Les produccions dels tallers de Barcelona i Reus no difereixen en absolut en tipologia de peces i motius decoratius. Els motius es repeteixen, sobretot els de finals del segle XV i primera meitat del segle XVI. Es troben plats i escudelles decorades amb la divisió en quatre mètopes, unes amb una retícula amb o sense puntejat i les altres amb faixes de retícules. El centre poden decorar-se amb motius vegetals o lletres com una gran R. També s'hi han documentat peces amb el motiu de SURGE DOMINI, motiu de solfa, motius vegetals, etc. Sempre combinant-se en plats i escudelles. Només s'han documentat 4 fragments ceràmics amb aquesta decoració, dels quals tres estaven realitzats sobre d'escudelles. Representa un 1.27% del total de les decoracions fetes amb daurat.



fig.219 Detall d'una escudella d'orelletes amb motiu de Montserrat.

Unes de les decoracions més característiques dels tallers barcelonins i reusencs, són els plats i escudelles decorades amb pinzell-pinta, del qual tenim nombrosos exemples, no solament en reflex, sinó també en blau de cobalt. Es denominen a si per ser utilitzat pel terrisser un pinzell amb tres puntes encara que també era utilitzada el de dues puntes, amb el que es realitzaven dibuixos geomètrics. Aquestes produccions es daten entre finals del segle XVI i principis del XVII. S'han documentat 22 fragments amb aquest tipus de decoració el que representa un 7.01% del total de les decoracions en reflexes metàl·lics catalans. Com en les altres decoracions les trobem bàsicament sobre escudelles, tant amb orelletes com sense, 68.18% dels casos, també sobre plats, 27.27% dels casos. Apareix relacionada amb ceràmica blava catalana.

També de finals del segle XVI, són les peces decorades amb els motius denominats de "fulles pintades", d'influència del Renaixement i de fons picat. Els plats d'influència del renaixement italià es caracteritzen per tenir una orla consistent en un brancatge que embolica fruits i flors. Aquest tipus de decoració perdurarà fins a mitjan el segle XVII. D'altra banda el motiu de "fulles pintades" és una variació de les fulles en relleu que es combinen amb figures humanes en el centre del plat. Finalment els motius de fons picat, es troben en plats i escudelles, documentant-se a pocs exemplars. Consisteix a omplir tot l'espai buit amb línies curtes realitzades amb un pinzell-pinta de dues puntes. S'han

documentat 9 fragments amb decoració de fulles i amb decoració de fons picat, aquest tipus de decoració el que representa un 2.87% del total de les decoracions en reflexes metàl·lics catalans. Es troba en plats, 66.67% dels casos i sobre escudelles, 33.33%.

En la majoria dels casos, un 88.22%, la decoració realitzada en daurat estava tant malmesa o desapareguda, que ha estat impossible saber a quina mena de decoració pertanyia.

S'han identificat 314 fragments de ceràmica catalana decorada amb reflexes metàl·lics. El que representa un 2.97% del total de ceràmiques decorades.

8.1.2.3.6 La ceràmica Blava Catalana produïda al S.XVII i primer quart del S.XVIII

Al llarg del segle XVII es generalitza la producció de ceràmica en blau de cobalt als tallers catalans, repetint-se formes i decoracions en tots ells, Barcelona, Reus i Lleida. Aquestes peces han estat estudiades per nombrosos autors i es pot precisar amb força exactitud la cronologia per a cada una de la decoracions (Batllori 1974, Telese, 198-, Verra 2001). És sabut que a finals del segle XVI i principis del XVII, es realitza pisa decorada en blau i franges en groc. No es produiran peces policromes fins al segon quart del segle XVII, deixant-se de produir a mitjan segle, amb una clara influència de les ceràmiques nord-italianes. Aquestes produccions policromes presenten les mateixes orles i motius que les peces decorades monocromes en blau, amb les orles denominades diverses que descriurem més endavant. A partir de 1640 l'orla imperant és la anomenada "ditada" que es generalitzarà durant la segona meitat del segle XVII, alguns autors marquen la seva desaparició cap el 1670, però a les excavacions realitzades al Mercat, tant les del 2001 com aquestes que estem descrivim, permeten aventurar la seva perduració uns 30 anys més

tard ja que apareix en gran quantitat, juntament amb produccions de finals de segle com poden ser les de Poblet. Acompanyant aquest motiu tenim el de la corbata o també anomenat de la palmera, que no apareix en cap context arqueològic abans de 1650, tot i que autors com Telese l'emmarquin cronològicament en el segon quart de segle.

A finals del segle s'inicia un canvi en els estils, en bona part influïts per la ceràmica francesa i la italiana, d'aquest moment tenim els grups, anomenats de Transició, de la Panotxa, Faixes o cintes i d'influència de Savona. Però els conjunts més nombrosos són els coneguts com a producció de Poblet i de la botifarra, que s'inicien en l'últim quart del segle perdurat dins del primer quart del segle XVIII.

S'han identificat 7163 fragments de ceràmica decorada amb blau cobalt, el que representa un 67.68% del total de ceràmiques decorades. Evidentment és el tipus de decoració més nombrós de totes les ceràmiques del jaciment.

- Ceràmica decorada amb orles diverses, monocroma i bicroma.

Tal i coma ja s'ha explicat anteriorment la diferència entre els tres conjunt és la utilització del color ja que totes elles empren la mateixa tipologia de motius decoratius, així com formes ceràmiques. Les formes són escudelles amb nanses d'orella i plats d'uns 20 centímetres de diàmetre sense peus, fons pla amb una concavitat molt suau. No s'han documentat ceràmiques policromes en aquest cas.

La ceràmica bicroma, que comença produir-se a finals del segle XVI, (Batllori i Llubia. 1974) destaca per tenir uns filets en color groc. Aquestes línies emmarcades en blau, són al voltant del motiu central i també just sota del llavi. En algun cas la línia central no existeix, quedant només la del llavi. Aquestes

produccions deixarien de realitzar-se en la dècada dels anys 20. Però perduren fins a finals de segle.

S'han documentat 108 fragment ceràmics amb decoració bicroma, el que representa un 22.55% del total de ceràmica d'orles diverses. Majoritàriament s'han documentat sobre de plats, 80,79% dels casos i sobre escudelles, 17.54%.

Les orles diverses monocromes comparteixen les mateixes decoracions centrals, acostumen a trobar-se tant en escudelles com en plats. Són motius simples, principalment geomètrics que segueixen un esquema simètric en els que la majoria són cruciformes, elements vegetals senzills i retícules. Igualment existeixen decoracions més complexes per als plats. Podem trobar el disc central decorat amb algun sol, cara d'una senyora, algun ocell, alguna creu de Malta o també una rosa dels vents.

Les orles diverses engloben a totes aquelles sanefes anteriors a 1650. Ocupaven l'ala del plat o estaven situades just sota del llavi de l'escudella. Tot i que es coneixen un número més gran, perfectament explicades al llibre 'La vaixella blava catalana de 1570-1670 de A.Telese Comte. Només es descriuran les orles diverses documentades en aquesta fase d'excavació, les cronologies que dona Telese, no es poden aplicar al peu de la lletra, però sí serveixen per emmarcar-les cronològicament.

1. Orla de la Pinça. Formada per la successió d'elements constituïts per dos traços rectilinis o lleugerament corbats, que s'originen en un punt comú i terminen separats a la manera d'unes pinces. Sembla una variant de la figueta. S'han documentat 20 fragments el que representa un 13.07% del total.

2. Orla de la pinça i figa. Formada per l'alternança d'elements constituïts per pinces, anteriorment descrites i figuetes: dos traços curvilinis que s'originen

en un punt comú i terminen formant una massa arrodonida i globulosa. S'han documentat 3 fragments el que representa un 1.96% del total.

3. Orla de la pinça i volutes. Formada per l'alternança d'elements constituïts per pinces, anteriorment descrites i volutes: elements curvilinis que es tanquen en espiral. S'han documentat 2 fragments el que representa un 1.31% del total.

4. Orla de palma doble. Formada per la successió d'elements constituïts per un motiu vegetal en forma de palma de dues fulles, habitualment la superior més llarga i corbada que la inferior. S'han documentat 12 fragments el que representa un 7.84% del total.

5. Orla de palma doble i figueta. Formada per l'alternança de palmes dobles i figuetes, descrites anteriorment. S'ha documentat 1 fragments el que representa un 0.65% del total.

6. Orla d'ales de gavina i esglaons. Formada per la successió de dos ales invertides en el centre de la qual, recolzat al caire del plat i mirant cap al centre, hi ha una piràmide esglaonada. Tot està embolicat per una línia corba amb punts. En la confluència de les dues línies i oposada a l'anterior piràmide, se situa una altra mirant cap a l'exterior. S'han documentat 3 fragments el que representa un 1.96% del total.

7. Orla d'ales de gavina. Formada per la successió de dos motius en forma de palma disposats a dreta i esquerra de manera que semblen ales desplegades. S'han documentat 18 fragments el que representa un 11.76% del total.

8. Orla d'ales de gavina i roda de carreta. Formada per l'alternança d'ales de gavina, descrites anteriorment i rodes de carreta: un motiu circular creuat en forma de roda de carro. S'ha documentat 1 fragments el que representa un 0.65% del total.

9. Orla de roda de carreta. Formada per la successió d'un motiu circular creuat en forma de roda de carro. S'han documentat 11 fragments el que representa un 7.19% del total.

10. Orla de roda de carreta i volutes. Formada per l'alternança de motius de roda i volutes, anteriorment descrits. S'han documentat 3 fragments el que representa un 1.96% del total.

11. Orla d'arc doble i punt. Formada per la successió d'elements constituïts per dos traços curvilinis sobreposats que descansen en el seu origen i final en l'anell exterior de la sanefa. Per dins de l'arc hi ha un punt. S'han documentat 24 fragments el que representa un 15.69% del total.

12. Orla de la salsitxa doble. Formada per la successió d'elements constituïts per dos traços gruixuts allargats d'aplicació paral·lel al sentit de la sanefa. Els elements estan entrellaçats per línies fines, de manera que el conjunts s'assembla a un grup de salsitxes amb els cordills que les uneixen. S'han documentat 12 fragments el que representa un 7.84% del total.



Fig.220 Plat amb decoració d'orles diverses amb decoració central de casa.

13. Orla d'arc triple cap enfora. Formada per la successió d'elements constituïts per tres traços curvilinis sobreposats que descansen en el seu

origen i final en l'anell exterior de la sanefa. S'han documentat 14 fragments el que representa un 9.15% del total.

14. Orla del cuc. Formada per la successió de trets gruixuts lleugerament ondulats entre els anells interior i exterior de la sanefa. S'han documentat 4 fragments el que representa un 2.61% del total.

15. Orla de volutes contraposades. Formada per l'alternança de volutes de desenvolupament oposat entre sí. Les parelles d'elements així constituïts acostumen a estar separats per línies paral·leles. S'han documentat 22 fragments el que representa un 14.38% del total.

16. Orla de la essa oberta. Formada per la successió d'elements constituïts per un tret gruixut que dibuixa dos angles oberts en sentit oposat. S'han documentat 2 fragments el que representa un 3.31% del total.

17. Orla del paracaigudes. Orla formada per la successió d'elements enllaçats, constituïts per un traç gruixut superior lleugerament flexionat, del que deriven dues línies fines convergents en un altre punt inferior també gruixut.

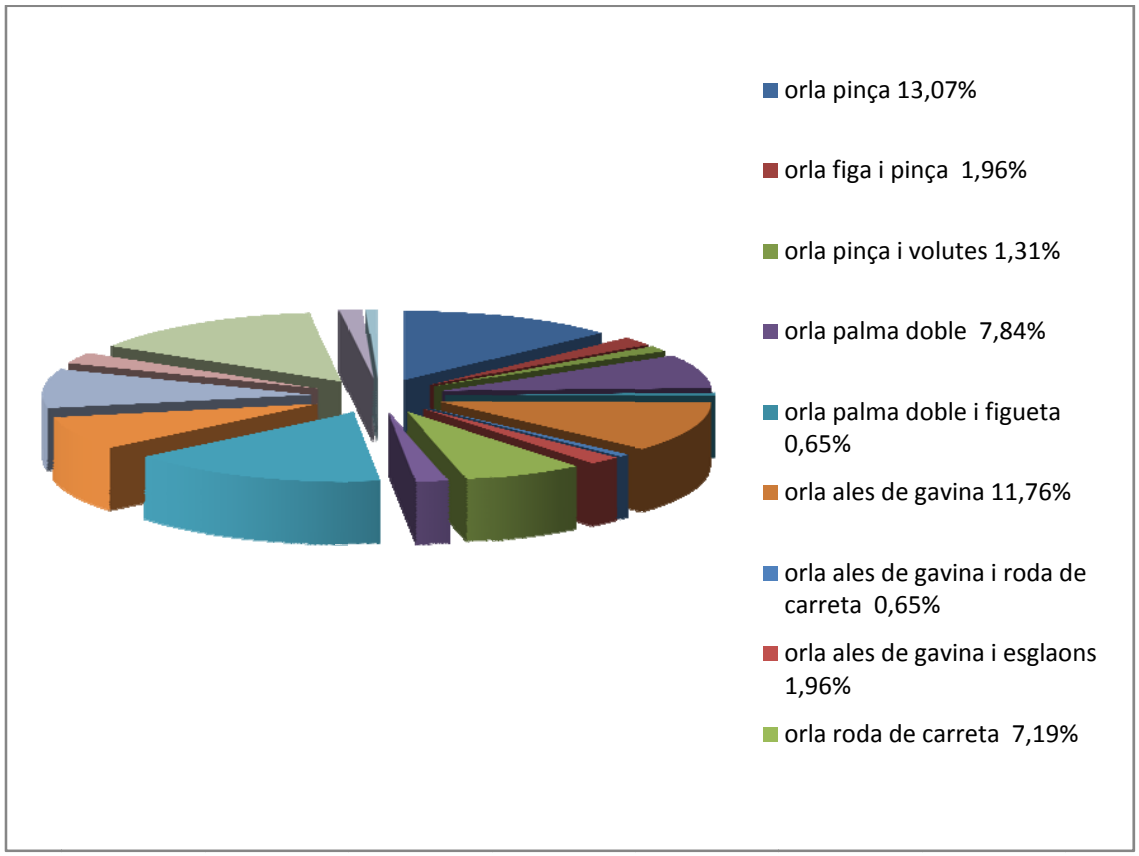

Fig.221 Percentatges de les diferents orles diverses documentades al jaciment.

S'han documentat 108 fragment ceràmics amb decoració bicroma, el que representa un 22.55% del total de ceràmica d'orles diverses. Majoritàriament s'han documentat sobre de plats, 80,79% dels casos i sobre escudelles, 17.54%.

Les orles diverses monocromes representen el 77.45% del total de les ceràmiques amb aquesta decoració, en total 371 fragments, com ja passava amb les bicromes, en un 85,44% s'han documentat a sobre de plats, i en menor grau, 12.13% per sobre d'escudelles. Per concloure hem de dir que s'han documentat 479 fragments de ceràmiques de blava catalana amb decoració d'orles diverses, el que representa un 6.74% del total de blaves catalanes.

- Ceràmica decorada amb els motius de la ditada, la figa i la corbata.

Ha partir de mitjans del segle XVII, les orles diverses deixen d'utilitzar-se i es generalitzen tres nous motius decoratius, el conegut com la "ditada", la "corbata" i també el de la "figa". Encara que aquesta última estaria inclosa dins de les denominades orles diverses. Segons A. Telese Compte (1991).

La més popular de totes les decoracions de la segona meitat del segle XVII és la que es coneix amb el nom de la "ditada", es tracta d'una orla formada per la successió d'elements constituïts per un traç gruixut i curt, lleugerament corbat, perpendicular al sentit de la sanefa, Pel seu gruix i curvatura, sembla dibuixat amb el dit. Es tracta d'una evolució esquemàtica i estilitzada de la orla anomenada de gallons. Torno a repetir que, si be A.Telese, li dóna una cronologia de 1620-1670, les excavacions del Born apunten una cronologia de 1640-1700.



Fig.222 Plat amb el motiu de la ditada i nom com a motiu central.

Els motius del disc central són molt variats, acompanyant la "ditada" tenim motius vegetals, cares de senyora, diversos tipus d'ocell, cases, motius heràldics, la denominada roda de Santa Catalina, el símbol de Montserrat o noms de persones. La ditada també apareix per sobre del motiu central i per sota de la sanefa, també en algunes escudelles, però no és molt habitual. Els

plats decorats amb aquest motiu mesuren 20 centímetres de diàmetre, i en algun cas esporàdic poden arribar als 30 centímetres.

Dels 999 fragments de ceràmica decorada amb el motiu de la ditada, 983 corresponen a plats, és a dir que el 98.40% dels casos, la resta de fragments són servidores, pots i escudelles. Pel que fa al conjunt de ceràmica blava catalana, el motiu de la ditada representa el 14.06% de totes les peces.

El motiu de la "corbata" és el format per la successió d'elements constituïts per traços gruixuts divergents i de diferents longitud, originaris d'un punt comú i que es dirigeixen als anells interior i exterior de la sanefa. Els motius tenen sentit radial i poden estar enfrontats entre sí o seguir la mateixa direcció, el nom li ve donat per la seva semblança a una xalina, tipus de corbata del segle XIX, també el denominen motiu de la palmera. Està sempre situat a l'ala del plat. Les decoracions als discs dels plats són molt semblants als de la ditada, i fins i tot més complexos. Poden tenir ocells, figures humanes, cares de persones homes o dones, animals com ara cérvols o conills i motius vegetals. El plat utilitzat sol ser més gran que el de la "ditada" superant de vegades els 30 centímetres. També és molt comú en servidores. Dels 86 fragments de ceràmica decorada amb el motiu de la corbata, el 54.65% corresponen a plats, i 45.34% a servidores, no s'ha trobat cap altre forma corbata representa el 1.21% de totes les peces.

Finalment el motiu de la "figa" , és el format per dos traços curvilinis que s'originen en un punt comú i terminen formant una massa arrodonida i globulosa, tal com el seu nom indica recorda una figa. Presenta exactament els mateixos elements decoratius centrals que els motius de la ditada i la corbata. El 96 fragments documentats corresponen a plats, majoritàriament vores, perfils complets i fons. Pel que fa al conjunt de ceràmica blava catalana, el motiu de la ditada representa el 1.35% de totes les peces.

Altres motius decoratius contemporanis a aquests plats, són els denominats sense sanefa o sols. Es caracteritzen per ser plats de major mida que els de la "ditada" i el motiu ocupa tota la superfície. Acostumen a ser grans sols amb cara amb espai farcits amb vegetació. Un altre són motius vegetals que també ocupen la totalitat del plat.

Les escudelles que acompanyen la vaixella de taula de la segona meitat del segle XVII, normalment no tenen els mateixos motius decoratius que els plats, la gran triomfadora, és un tipus d'escudella d'orelletes anomenada "sagnadora". Es denomina d'aquesta manera ja que podia ser utilitzada per sagnar els malalts. En el seu interior la decoració està formada per línies concèntriques, i motius vegetals esquematitzats. Aquestes línies marcarien la quantitat de sang extreta del malalt. S'han localitzat més de 719 fragments d'escudelles amb aquestes decoració.



Fig.223 Escudella-sagnador amb cercles concèntrics i motius vegetals.

- Ceràmica blava catalana de finals del segle XVII i primer quart del segle XVIII.

En l'últim quart del segle XVII, es realitzen noves produccions ceràmiques que trenquen completament l'estil establert. Aquestes noves produccions es realitzen influïdes pels centres productors italians i francesos. Són els denominades estil de Poblet, Botifarra i de Transició.

La ceràmica de transició. Presenta una doble tonalitat de blau. La decoració a l'ala sol estar dividida en quatre mètopes separades per ratlles decorades amb motius vegetals esquemàtics. En l'interior de la mètopa es troben poms amb fullatges i al disc del plat hi abunden els motius de persones, vaixells, algun escut com el de la ciutat de Barcelona, animals i poms vegetals. També en menys quantia hi ha altres plats amb l'ala completament decorada amb vegetació, utilitzant-se els mateixos motius per al disc central. S'han documentat 5 fragments de ceràmica blava de transició, sempre plats, només representa el 0.07% de totes les peces de ceràmica blava catalana.

Els plats de Poblet reben aquest nom no perquè es produïssin allà, sinó perquè els primers conjunts es van localitzar en aquesta població. Segurament aquest estil hauria estat produït a la ciutat de Barcelona, tot i que autors com Telese la situen a la ciutat de Reus (Telese. 1984, 38). Es caracteritzen per ser plats d'ala suau i peu anular amb una coberta de blanc estannífer abundant que els proporciona un blanc molt viu amb una tonalitat brillant. Els plats tenen diverses mides sent la més generalitzada la de 20 centímetres, encara que no és l'única, ja que també s'han documentat alguna servidora, especiers i escudelles. Dels 1574 fragments de ceràmica blava catalana de Poblet, el 71.47% corresponen a plats, i 2.64% a escudelles, més lluny trobem servidores, tapadores, salers etc... Poblet representa el 22.15% del total de la ceràmica blava catalana documentada al jaciment, és el motiu decoratiu més extens entre la totalitat de ceràmiques decorades del jaciment.



Fig.224 Plat de Poblet amb motiu central d'un conill/gos i escudella amb motiu central de poble.

Els plats decorats amb el motiu de la botifarra també es consideren de la sèrie naturalista, clarament influïts pels ceramistes italians. Destaquen els motius centrals diferenciats de la decoració de l'ala. Només han aparegut alguns plats amb aquesta decoració. Els motius centrals estan ocupats per cases, vaixells, pobles, persones o animals. En alguns casos s'aprecia un nom en la part inferior del dibuix, com marcant la personalització d'una vaixella. L'ala està decorada amb poms de fulles i destaca un tros corb gruixut, del que de les seves puntes surt un filet que uneix els extrems, recordant la forma d'una botifarra, d'aquí el nom que rep. S'han identificat 112 fragments de ceràmica blava catalana de la botifarra, el 88.39% corresponen a plats, la resta són escudelles i una xicra. Els plats de la botifarra representen el 1.58% del total de la ceràmica blava catalana documentada al jaciment.



Fig.225 Plat de la botifarra amb decoració vegetal a la sanefa, poble al centre i nom en la part inferior.

Finalment, també hem d'esmentar la presència d'altres motius decoratius contemporanis als anteriorment descrits, però amb una presència molt menor, com per exemple, les Faixes o cintes, amb 6 fragments, la Panotxa, amb 3 fragments o la ceràmica blanca i blava d'influència de Savona amb només 2 fragments.

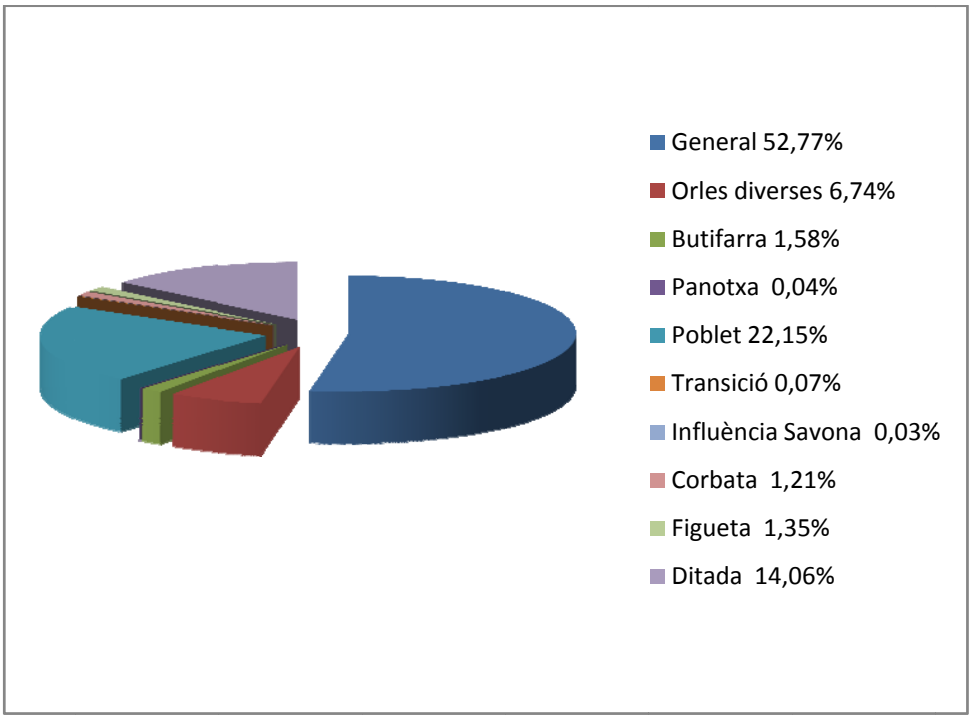

Fig.226 Percentatges de les diferents decoracions de blaves catalanes documentades al jaciment.

8.1.2.3.7 Ceràmica d'importació.

Els contactes comercials amb altres països i àrees mediterrànies, ha estat una constant des de les primeres produccions decorades en blanc, verd i morat. Per la seva banda també hem documentat importacions a Catalunya, especialment datades en el segle XVII i especialment del nord d'Itàlia, Ligúria, a Savona, a Montelupo i Pisa. També encara que en quantitat molt menor s'han recuperat algunes peces de procedència oriental. S'han identificat 390 fragments de ceràmica d'importació, el que representa un 3.69% del total de les ceràmiques decorades del jaciment.

- Produccions orientals.

Les importacions orientals estan presents al jaciment des del segle XV, amb fragments de gerres, i vasos que presenten un vidriat de color blau verdós, el vernís és transparent però molt gruixut havent-hi tot el quarterat. .

Aquestes produccions es poden trobar en diferents punts del nord d'Àfrica i el pròxim orient, com Síria, Pèrsia, Turquia o Egipte. S'han identificat 7 fragments de ceràmica oriental, un 2.02% del total d'importacions. Les importacions en general, i aquestes en particular s'associen a un nivell social alt.

- Importacions Italianes.

El major nombre de peces importades que s'han documentat al jaciment són d'origen italià especialment les produïdes a la Ligúria, un 85.86% del total de les importacions. Normalment plats baixos, de pasta molt groga i el vernís de tonalitat blavosa. Les decoracions poden ser geomètriques o vegetals. L'exterior de la peça presenta una sèrie d'arcs entrecreuats. També trobem les denominades berettino. Aquestes produccions es situen entre 1575 i 1625 (González. 1998, 46; Cerdá i Telese. 1994, 295). Altres produccions de la Ligúria, però datades la segona meitat del segle XVII són la denominades a Trapezzeria, on tot l'espai central és ocupat per paisatges amb cases i gent.



Fig.227 Detall d'un plat de maiolica ligur amb decoració de paisatge.

De Savona destaquen diversos plats denominats "Cal·ligràfic naturalistes" on els productors catalans copiaran els motius decoratius. Tenen una clara influència oriental, realitzant-se la decoració en blau sobre blanc. Es representen figures d'animals o humanes envoltades de flors. També produïts

en tallers de Savona són les sèries "azurra" o "paesaggio esfumato" del qual s'han documentat diversos plats i xicres. La decoració és en blau sobre blanc. Tot el plat l'ocupa un paisatge sobre el qual pot ressaltar un querubí. Es produeixen a finals del segle XVII i principis del XVIII.

Les produccions d'Albisola tenen l'escenografia denominada barroca, igualment produïts a finals del XVII i principis del XVIII, tenint una semblança als anomenats "paesaggio esfumato".

Les produccions de la Toscana, especialment a Pisa, són els plats denominats jaspiats, on la decoració està feta amb engalba i coberta per un vidratge translúcid. Cronològicament cal situar-les entre 1590 i 1650. (Coll. 1998. 121). A partir de finals de segle es copiaran en diferents centres productors catalans, com ara Mataró. Només representa un 0.25% del total de les importacions.

El conjunt amb més vistositat cromàtica respon a les produccions realitzades a Montelupo i Faenza. Es caracteritzen per tenir un gran colorit utilitzant-se colors com el marró, ocre, taronja, negre verd i el blau. Acostumen a ser motius geomètrics que ocupen tot el plat, encara que també han aparegut amb figures humanes. Algunes d'aquesta peces es poden confondre amb els tallers de Faenza a causa que es realitzaven els mateixos motius decoratius. La cronologia d'aquesta pisa se situa durant la segona meitat del segle XVI i primera del segle XVII. Les produccions de Montelupo representen un 4.8% del total.

Pel que fa a d'altres importacions només s'ha identificat un únic fragment de porcellana, segurament Xina.

Com a resum de la ceràmica documentada al jaciment i classificada per la seva decoració hem diferenciat 8 grups: Ceràmica vidriada blanca, ceràmica

decorada amb blanc, verd i morat, ceràmica decorada en blanc i morat, ceràmica catalana decorada en blau cobalt, ceràmica valenciana decorada en blau cobalt, ceràmica catalana decorada en daurat o reflexes, ceràmica valenciana decorada en daurat o reflexes i ceràmica d'importacions. Cadascun d'aquests grups presenten variants, que a la seva vegada han estat classificades. Dels 10583 fragments ceràmics estudiats, 7163 estaven decorats en blau cobalt català, és a dir un 67.68% dels casos. A molta distància trobem la ceràmica decorada en blanc, verd i morat, un 10.65% del total de fragments, majoritàriament de producció catalana. La ceràmica vidriada blanca ocupa el tercer lloc, amb el 9.79% dels casos, aquest percentatge pot ser falç, ja que en molts casos s'hauria d'haver englobat en la ceràmica blava catalana, especialment dels estils de poblet i botifarra. El quart grup més nombrós són les importacions, (gairebé totes italianes), amb un 3.69% del total. La resta de decoracions presenten uns percentatges força igualats.

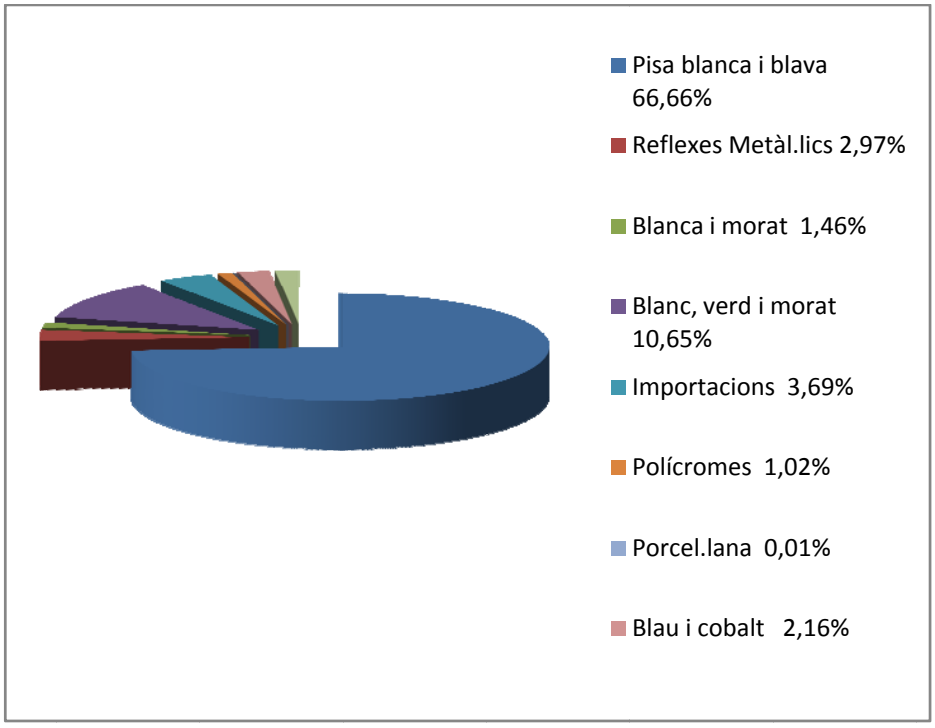

Fig.228 Gràfic on es representen els percentatges totals de les decoracions estudiades en la ceràmica del jaciment.

8.1.3 Classificació de les ceràmiques per la seva cronologia.

Les ceràmiques localitzades al jaciment de l'antic Mercat del Born de Barcelona, presenten un ampli ventall cronològic que ens duu des de l'època romana fins a principis del segle XVIII. La ceràmica romana documentada al jaciment no està relacionada amb cap estructura, els primers conjunts ceràmics que permeten la datació d'estructures es documenten a partir de finals del segle XIII. Dels 9756 fragments ceràmics estudiats, 7876, és a dir el 80.73% dels casos es situen en època moderna, 1772, el 18.16% es situa en època medieval, finalment s'han documentat 108 fragments de ceràmica romana, el que representa un 1.11% del total.

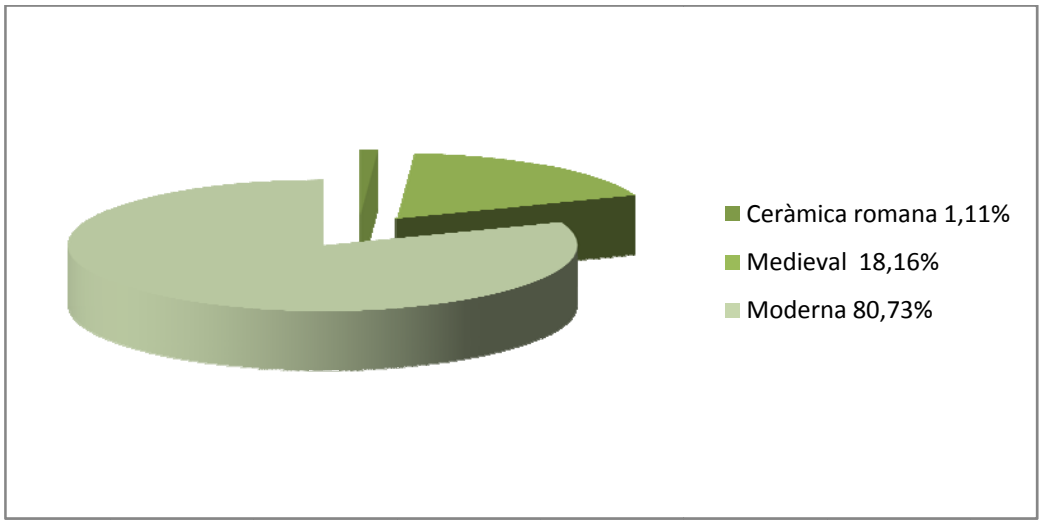

Fig.229 Gràfic on es representen els percentatges de les ceràmiques del jaciment per cronologia.

8.1.3.1 Ceràmica romana.

S'han identificat 108 fragments de material romà emmarcats en una cronologia molt àmplia, des d'alt Imperi a baix Imperi. El material només representa un 1.11% del total de la ceràmica localitzada al jaciment. Sempre ha aparegut dins d'estrats datats en època medieval o moderna, molt barrejats i sense estar relacionats a cap estructura. Aquest material romà, molt rodat es

pot relacionar amb la necròpoli que es va documentar l'any 1991 al carrer Comerç i plaça Comercial, la qual es prolonga fins als límits de la muralla romana de l'antiga Barcino, també es podria relacionar amb possibles amb construccions d'època romana tipus 'villae' localitzades fora de la muralla, tot i que encara no tenim evidències en aquesta part de Barcelona.

Entre els materials trobem 57 fragments d'àmfora Tarraconense, Pasqual 1 i Dressel 2/4, 3 fragments informes d'àmfora Sudhispánica, 1 fragment d'àmfora Africana i 21 fragments d'àmfores indeterminades. També s'han recuperat fragments de Terra Sigillata Sudgàlica, Terra Sigillata Hispànica i fragments informes de Terra Sigillata Africana, principalment del tipus A. També s'han identificat fragments de ceràmica comuna oxidada i comuna africana, formes com l'Hayes 23 A i l'Hayes 23 B o de la tapadores Ostia III, 332.

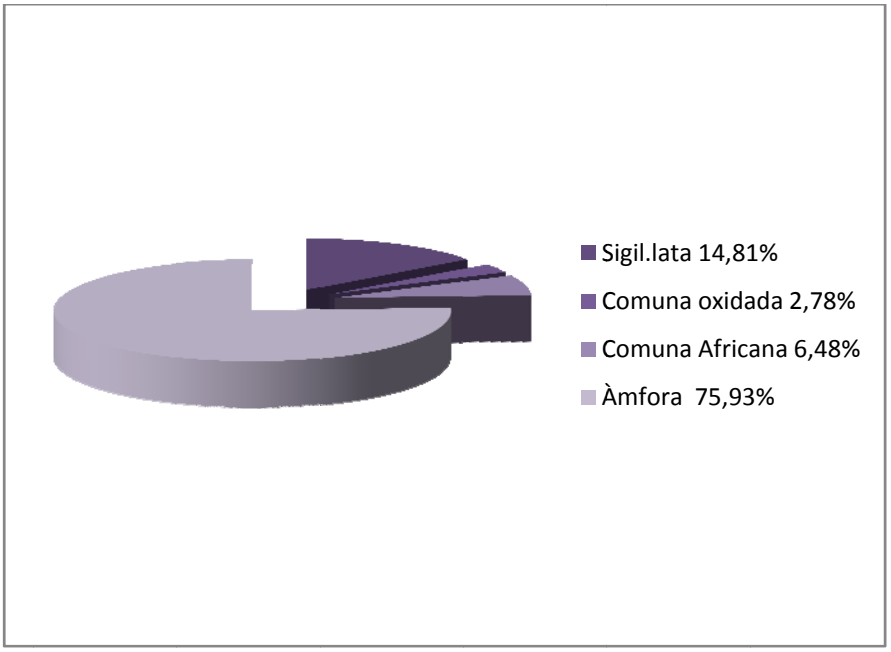

Fig.230 Gràfic amb els percentatges de tipologia de ceràmica romana.

8.1.3.2 Conjunt datat en la Baixa edat Mitjana.

La construcció de la muralla a partir del segle XIII i bona part del XIV, va tenir una doble funció, per una banda protegir les 'viles noves' construïdes extramurs en èpoques anteriors i d'altra banda descongestionar el centre de la ciutat, afavorint la urbanització d'amplis terrenys, especialment en el que després serà el barri de la Ribera, la construcció progressiva d'edificacions es farà de forma ràpida. Els nivells més antics detectats a l'excavació, tant en aquesta fase, com en la de l'any 2001 donen una cronologia de finals del S.XIII i principi del XIV, la ceràmica que ho marca és la decorada en verd i morat.

S'han documentat 1772 fragments ceràmics datats en aquest període. S'observen atuells com escudelles, plats, plats talladors etc...

Hem realitzat una triple divisió per cronologia, un primer grup que respon a ceràmica datada en el segle XIV, bàsicament ceràmica decorada en verd i morat; blanc i morat i les primeres produccions de ceràmica valenciana decorada en blau cobalt, ja en la segona meitat del segle XIV. Totes aquestes ceràmiques han estat descrites en l'apartat anterior. La ceràmica del segle XIV representa el 63.6% de la ceràmica medieval.

El segon grup cronològic és el que recull les ceràmiques datades entre els segles XIV i XV, sense concretar, bàsicament es tracta de ceràmica decorada en blanc i morat i produccions valencianes decorades en blau de cobalt. Aquest grup representa el 21.9% de la ceràmica medieval.

El tercer grup cronològic correspon a la ceràmica datada en el segle XV i bona part del segle XVI. Seria un grup a cavall entre la baixa edat Mitjana i l'època moderna. Trobem dos grans grups, les formes més tardanes de les produccions valencianes decorades en blau de cobalt i blau amb daurat i les

produccions conegudes com 'blau de Barcelona' o 'blau gòtic'. El tercer grup representa el 14.50% del total.

Com a conclusió podem afirmar que el grup més nombrós de ceràmica medieval és el datat en el segle XIV, especialment amb les produccions catalanes decorades en blanc, verd i morat.

8.1.3.3 Conjunt datat en època Moderna.

S'han documentat 7876 fragments ceràmics datats en aquest període. Especialment plats i escudelles.

Com en el cas anterior hem realitzat una triple divisió cronològica, un primer grup de ceràmiques datades entre els segles XVI i XVII, ceràmica de reflexes metàl·lics català i primeres produccions de blava catalana monocroma i bicroma. Un segon grup en el que trobarem la ceràmica blava catalana del segle XVII. Per finalitzar una tercera categoria amb la ceràmica blava catalana de finals del segle XVII i principis del XVIII.

S'han documentat 314 fragments de ceràmiques datades entre els segles XVI i XVII, el que representa un 4.26% del total de la ceràmica moderna. Com hem fet en l'apartat de classificació ceràmica per tècniques i decoracions, hem de comentar que les ceràmiques més característiques d'aquest període són les produccions de plats i escudelles dels centres productors de Reus i Barcelona, amb les produccions de reflexes metàl·lics, especialment els de pinzell-pinta i les primeres decoracions en blau, amb els motius de les anomenades orles diverses aplicades a plats i escudelles monocroms i bicroms.

El grup més nombrós de ceràmiques d'època moderna és el datat en el segle XVII, amb la successió de motius decoratius, des de les orles diverses en

la primera meitat de segle, a les decoracions de la ditada i de la corbata, durant la segona part del segle XVII. S'han classificat 5356 fragments, el que correspon al 72,68% de la ceràmica d'època moderna.

Finalment, el grup de les ceràmiques datades a finals del segle XVII i primers anys del segle XVIII, queda acaparat per la producció anomenada de 'Poblet', seguida per la 'botifarra', la 'transició' i les influències italianes. S'han documentat 1699 fragments, el que representa un 23.06% del total, pràcticament tots de plats i escudelles.

8.1.4 Altres materials ceràmics.

En el procés d'excavació s'han documentat altres materials ceràmics no recipients bàsicament joguines, petites figuretes de terracota, escòries etc... En total hem documentat total o parcialment 15 fragments de figuretes, algunes d'elles són joguines, figures de naixements etc.. La més destacada, un exemplar gairebé únic representa una figura femenina, vestida amb túnica oriental la figura fa 8 cm d 'alçada i 3,5 cm d'amplada i presenta policromia en la part dels cabells. La figura presenta unes faccions i un pentinat d'una geisha japonesa. La ceràmica va aparèixer em un dels nivells d'ús del carrer del Joch de la Pilota i la seva datació seria de finals del segle XVII.



Fig.231 Detall de la figura d'una dona japonesa.

Altres figures representen a caps de sants, o d'altres figures possiblement relacionades amb els naixements.

Dins d'aquest apartat genèric d'altres materials ceràmics, hem de parlar de les pipes. Les pipes trobades al jaciment del Born, tant les de la primera fase com les d'aquesta nova fase d'excavacions haurien de ser estudiades amb profunditat, ja que en molts casos han aparegut marques de fabricant que podrien ajudar, a establir les rutes comercials entre Catalunya i el nord d'Europa.

S'han documentat 755 fragments de pipes, dels quals 741, és a dir el 98.15% dels casos eren de caolí, en un 1.59% dels casos eren d'argila i en un 1.26% dels casos eren d'argil.la amb acabat vidriat exterior.

Les pipes d'argila, només conserven la cassoleta. Algunes estan realitzades per cocció reductora, però en la majoria dels casos són de cocció oxidant. La decoració sol ser molt senzilla, acostumen a ser acanalats a la panxa de la pipa o línies de punts incises. Hi ha un petit grup que tenen relleus.

El fet que només hagi aparegut la cassoleta de la pipa, dóna ha entendre que la canya estava feta amb material orgànic.

Les pipes de caolí són completament diferents a les anteriors. Mentre que la pipes d'argila comuna acostumen a ser de base globular amb cos troncocònic i formada per dues peces, el cos i la canya, les pipes de caolí estan realitzades en motlle i són d'una peça. El cos pot variar de mida, és lleugerament el·lipsoïdal i té la parets més fines, acabant en un reforç en la base amb la cara inferior plana, (taló), que és on se sol realitzar la impressió de la marca del fabricant o de l'empresa que comercialitza el tabac.

El que coneixem com a cos de la pipa està format per la cassoleta, on es col·loca el tabac, el paravent, part superior, el taló i la base. El broquet o canya s'uneix al cos pel canó, un punt reforçat, podent arribar assolir més de 30 centímetres.

La producció d'aquestes pipes era en sèrie. Si ens fixem en l'Enciclopèdia Diderot i Alembert (1765), podem veure tot el procés de fabricació que seguien. Finalitzat el triturat i neteja del caolí, es barrejava amb aigua per aconseguir una argila més fàcil de treballar, l'argila resultant embolicava una vareta metàl·lica, que permetria d'aquesta manera, una vegada extreta, deixar l'orifici per a l'aspiració. Una vegada recoberta la vareta es col·locava en l'interior del motlle, deixant-ne una de la punta amb més argila per a la unió amb el cap i el reforç inferior. El motlle tènia en l'extrem del cap una obertura just per poder ser introduïda, ja que es realitzava a part, unint-se posteriorment al motlle. Finalitzat l'emmotllament es deixaven assecar les peces per permetre l'extracció. Una vegada solta es rebaixaven els sobrants d'argila i es col·locaven en uns recipients cilíndrics metàl·lics per ser posteriorment enfornats.

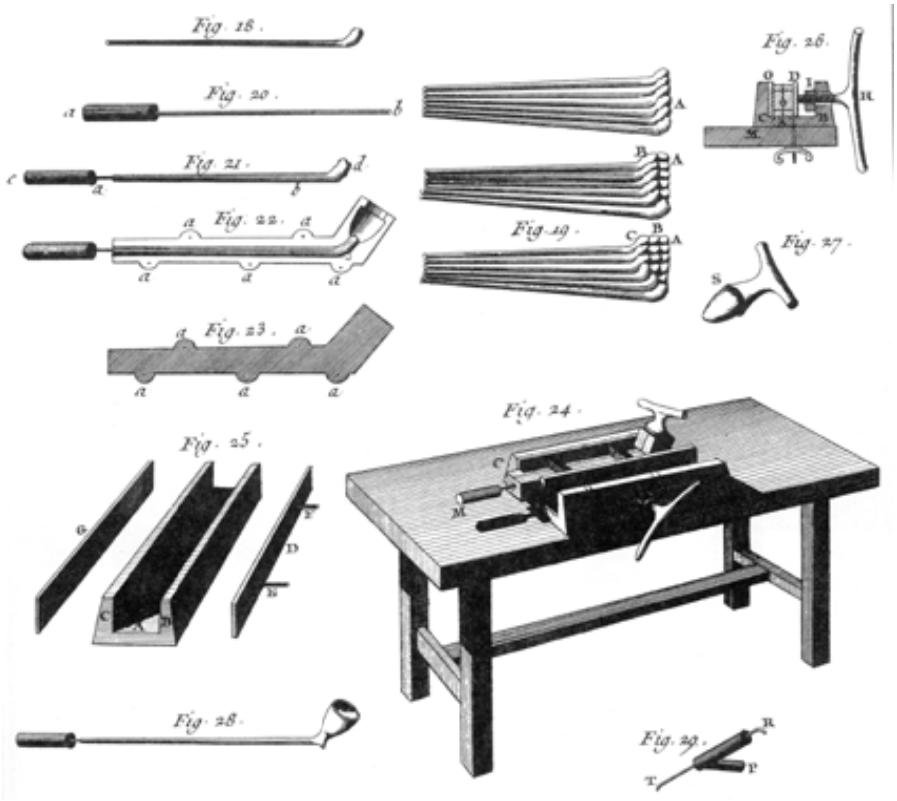

Fig.232 Motlles per a la producció de les pipes

Dels fragments de pipes documentades al jaciment, el 90.82% són fragments de broquets o canyes, seguit a molta distància de fragments de cassoletes, un 7.56% dels casos i de forma testimonial, fragments de taló i informes que eren tant petits que no s'ha pogut identificar a quina part de la pipa pertanyien.

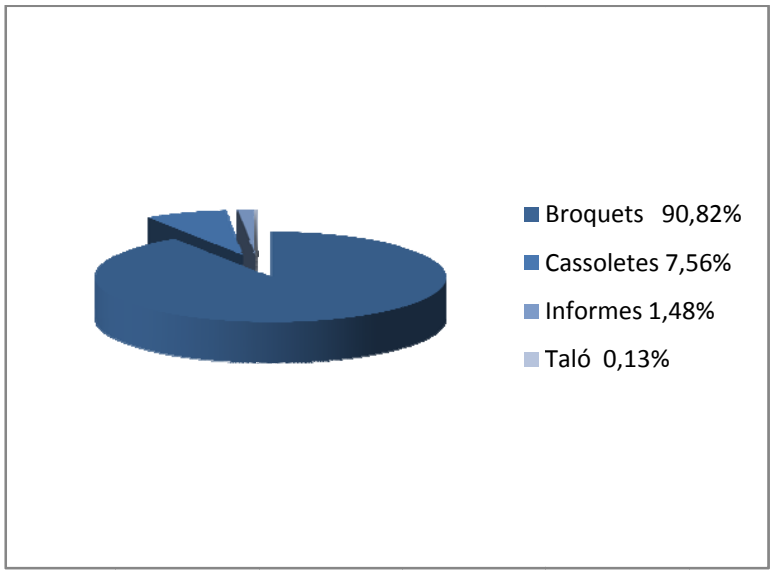

Fig.233 Gràfic amb els percentatges de fragments de pipes de caolí.

Pel que fa a les marques de fabricant, s'han documentat 14 marques diferents, de les quals 8 ja havien estat documentades en la primera fase d'excavacions. Podem trobar marques que només són lletres o lletres acompanyades de dibuixos, especialment corones. Les lletres identificades són: RT, DH, HP, EB, ER, F, 2L o RI, la resta són dibuixos esquemàtics que fan la funció de 'marca' o el que avui seria l'icona d'un producte, associant un pictograma a un producte en especial, com per exemple una marca que consisteix en una bola amb una creu superior, d'un centre productor d'Estocolm. Altres pictogrames identificats són: un ocell, una copa, una tetera, una corona o un diapasó.

De totes, la marca més repetida és la tetera amb 9 exemplars, seguit del diapasó, la corona i la copa.

8.2 El vidre.

S'han identificat 1306 fragments de vidre al jaciment, dins de cronologies que van des del segle XIV al XVIII, com no pot ser d'un altre forma la majoria de material és dels segles XVII i principi del XVIII. L'estat de conservació, en la majoria dels casos no permet classificar-lo per ús, és a dir que 831 fragments dels 1306, s´'on fragments de formes indefinides. Del vidre que sí s'ha conservat amb prou entitat, destaquen les ampolles, 160 fragments, les copes, amb 154 fragments i els setrills amb 92 fragments.

En algun cas, l'estat de conservació ha estat força bo, com el de dues ampolles de cos rodó i de coll ample i allargat.



Fig.234 Ampolles aparegudes a l'interior d'una fossa.

No són l'únic exemple, es conserven ampolles rectangulars, rodones, de cos fi o gruixut amb colls llargs i curts. Un altre tipus de recipients documentats són els ungüentaris per olis i perfum. S'ha recollit nombrosos fragments de nansa, que formen circumferències, d'altres són amples amb angles rectes, però que es fa difícil poder adscriure-les alguna peces determinada.

També s'han documentat fragments de vidre no recipients, com ara dos fragments de polseres de color blau, blanc i negre, anelles de vidre o uns tubets que podrien ser per realitzar sangries.

Finalment, també s'han recuperat 19 fragments de vidre associat a elements arquitectònics.

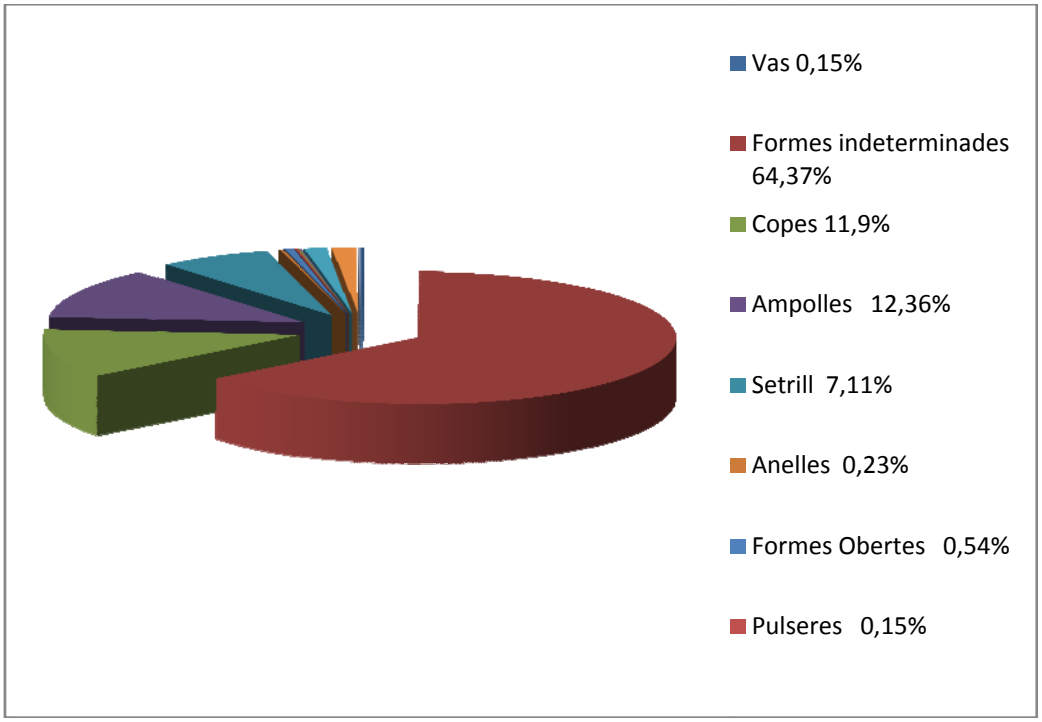

Fig.235 Percentatges de les formes vítries.

8.3 Els metalls.

S'han identificat 5241 fragments d'elements metàl·lics, amb una cronologia entre finals del segle XIII i primer quart del segle XVIII. Essent com és normal, els segles XVII i XVII els que han aportat més fragments. L'estat de conservació, en general és força dolent. Aquests tipus de materials representen un 9.48% del total dels materials documentats a l'excavació. En la majoria dels casos el que trobem són fragments informes de ferro, escòries i eines.

Si classifiquem els metalls per la seva composició, tenim que en un 23.11% dels casos es tracta de metalls indeterminats, durant el procés de neteja i restauració, la majoria d'aquests fragments podran ser adscrits a d'altres grups. En un 0.40% dels casos es tracta de plom. En un 60.68% dels casos de ferro i finalment en un 15.82% dels casos es tracta d'objectes o fragments de bronze.

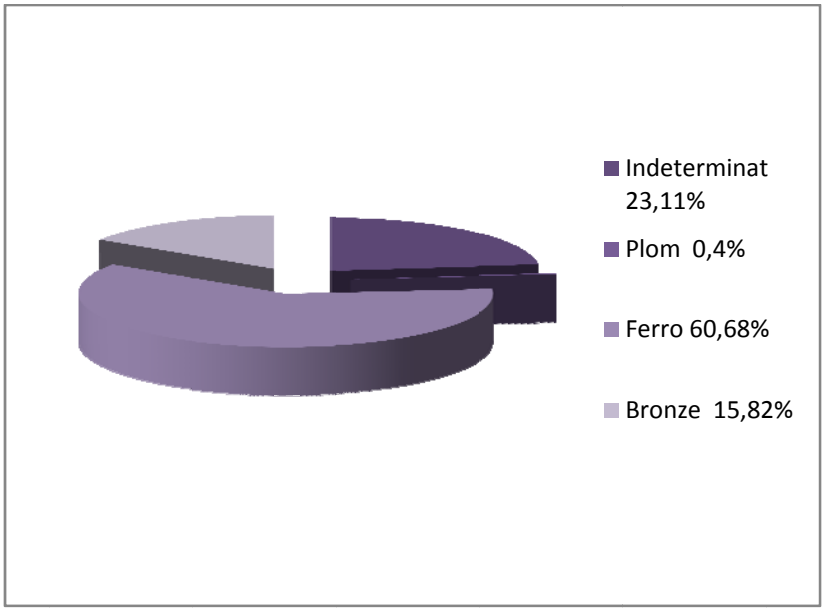

Fig.236 Percentatges dels metalls per tipus.

Els metalls indeterminats, en la majoria dels casos són fragments d'escòria, botons i més puntualment anelles o fins i tot un xiulet.

Els objectes de plom més nombrosos documentats en l'excavació són els informes, les bales, els pesos i les plaques. Pel que fa a les bales de plom, quatre en total estan relacionades amb els conflictes bèl·lics, que directe o indirectament, va patir la ciutat de Barcelona des de la segona meitat del segle XVII. Guerra dels segadors 1640-1659. Guerra d'Holanda 1673-1678. La revolta dels barretines, 1687-1689. Guerra dels Nou Anys 1689-1697 i Guerra de Successió que finalitza l'onze de setembre de 1714.

L'infantaria dels exèrcits van esdevenir l'element estructural, des del S.XVI i especialment al XVII, quan s'armen totalment amb pirobalística. Les armes bàsiques, d'aquest primer armament de l'infantaria eren l'arcabús i la pica, també es coneixen amb el nom de mosquet i escopeta. Es tracta d'armes de entre 1.4 i 1.6 m, amb un pes de 7 kg i un calibre d'uns 18 a 20 mm. Les bales documentades al jaciment eren esfèriques i pesen entre 40 i 60 gr. L'abast, un cop disparades era d'uns 300 metres tot i que era pràcticament impossible encertar una persona a més de 50 metres. La carència de tir era lenta i depenia de l'experiència del soldat, tres minuts per carregar i dos per preparar el tret. (X.Hernández, 2003). Altres armes que es feien servir eren les pistoles, amb el pas dels anys s'aniran perfeccionant per aconseguir més rapidesa en l'execució. El pany, anirà variant des dels primers panys de metxa als panys de roda, panys xenepans, panys de miquelet i els panys de sílex.

L'armament evolucionat de finals del segle XVII, és el que es va fer servir en el conflicte bèl·lic de la Guerra de Successió. El mosquet es va anar estilitzant i va donar pas al fusell, més llarga, però més lleugera. El fusell amb pany de sílex va revolucionar la guerra, l'abast eficaç de l'arma podia arribar als 200 metres i la precisió fins a 100 metres. Un fuseller entrenat podia arribar als tres trets per minut, cada 20 o 30 trets s'havia de canviar el sílex.

Els objectes de ferro documentats en l'excavació estan relacionats amb la vida quotidiana, bàsicament són claus, claus de ganxo i eines tant d'ús a l'interior de les cases com del camp. També s'han documentat objectes com ferradures, anelles, la clau d'una porta, una palmatòria, politges, una navalla, set fragments de ganivet i frontisses de porta.

Com en el cas del plom, també hem pogut documentar objectes bèl·lics, com un tub que podria estar relacionat amb un fusell i especialment 18 bales (senceres o fragments), relacionades amb el bombardeig de la ciutat. Les bales són de diferent calibre, el seu pes varia des d'un quilo de pes fins als 26.



Fig.237 Detall d'una bala de canó documentada al carrer Qui va del Born.

Els objectes de bronze s'han de dividir en objectes domèstics, d'ús personal i monedes. S'han documentat didals per cosir, agulles de cap, un dels elements més nombrosos, botons, sivelles, picarols, elements decoratius, xinxetes, pinces, culleres i forquilles, cadenes de rosari campanes etc..

Pel que fa a les monedes, s'han recuperat 259, en la majoria dels casos il·legibles, la neteja, restauració i estudi numismàtic aportaran més informació. Un cas curiós va ser la documentació de fins a 30 monedes localitzades en les juntes dels paviments de la taverna.



Fig.238 Detall de fins a tres monedes en les juntes del paviment d'una de les sales de la taverna.

8.4 El material de construcció

Com no podia ser d'un altre manera s'ha fet una tria amb el material de construcció. El procés d'enderroc de tot un barri va generar un munt de runa que, en molts casos va servir per la construcció de fortificacions, com ara la pròpia ciutadella. Les quantitats de pedres eren tant grans que es va donar via lliure a qualsevol ciutadà per anar a la zona on s'estava produint l'enderroc i agafar tot el que necessitessin.

En la primera fase d'excavacions del jaciment del Born, ja és va dir que moltes pedres de gran mida, com ara les llindes de les portes o fragments de pous i finestres van ser extretes durant el procés d'enderroc. Tot i això la quantitat de pedres i rajoles documentades al jaciment és molt important.

Com hem fet amb la resta d'apartats, s'ha realitzat una classificació interna, depenent de les formes o els materials: pedra, ceràmica etc.

Pel que fa al material petri classificat, s'han recuperat més 234 elements, com per exemple, fragments de columna, capitells, dovelles d'arc, piques o

carreus amb restes de policromia. De tots els elements petris recuperats, els més destacats són dues làpides amb un escut gravat en la part superior. En un dels casos l'escut és el de la família Montcada i en l'altre no s'ha pogut identificar l'origen. Evidentment aquestes pedres s'han trobat fora de context, de fet s'han localitzat en el nivell de runa que cobrien les restes. Es tracta de dues pedres de gran mida, de forma rectangular,que es podrien haver utilitzat com a balcó.



Fig.239 Làpida amb l'escut de la família Montcada.

Pel que fa als objectes ceràmics hem de destacar el nombrós grup de fragments de baixant, tubs i canalitzacions diverses. Un altre grup important, tant en número com amb qualitat són les rajoles, peces d'argila emmotllada formant un bloc prismàtic de poc gruix i generalment de forma quadrada o rectangular, assecada al sol, serveix com a material de construcció de parets o paviments. Pot tenir decoració pintada i vidriat en una de les cares. S'han identificat 585 fragments, el que representa un 56.14 % del material constructiu la ceràmica d'ús tècnic.

1. Rajoles indefinides. Es tracta d'aquelles rajoles que per la seva mida o estat de conservació no han pogut ser classificades en un grup concret. S'han identificat 16 casos.

2. Rajoles vidriades monocromes. Es tracta d'aquelles rajoles que presenten un acabat vidriat en una de les cares, s'han identificat 14 rajoles i els colors varien entre el blau, el verd, el groc i el marró.

3. Rajola blanca i blava S.XVI. Es tracta d'una rajola que presenta un vidriat blanc sobre el qual es pinta amb un patró al damunt amb pintura blava. Aquesta tècnica es coneix com a trepa i el seu ús es va generalitzar al segle XVI. Els motius decoratius acostumen a ser vegetals esquemàtics. S'han identificat 78 fragments.

4. Rajola blanca i blava S.XVII-XVIII. Es tracta d'una rajola que estaria associada a les produccions ceràmiques de Poblet, Transició i Botifarra. El blanc estannífer és molt pur amb una pigmentació més clara que les del segle passat. Només s'han identificat 7 fragments.

5. Rajola policroma anterior al segle XVII. Es tracta d'una rajola que estaria associada a les produccions ceràmiques d'orles diverses, ditada i palmera. Els motius decoratius són molt variats, persones, animals etc.. els més abundants són els motius florals. Els colors que es feien servir són el groc, el marró, el blanc, el taronja i el blau. S'han identificat 184 fragments.

6. Rajoles sevillanes. Es tracta d'un tipus de rajola decorativa, policroma amb decoració aplicada, que segueix la tradició de la ceràmica andalusa medieval de la corda seca. Només s'han identificat 7 fragments.

7. Rajola de la vela. Es tracta d'una rajola que presenta una decoració pintada amb dos colors, el verd i el blanc. Es parteix la rajola en diagonal

decorant cada part d'un color. Es tracta d'una ceràmica que es troba des de finals del segle XV fins al segle XX, per tant no resulta estrany que sigui la més nombrosa del jaciment, amb 275 fragments.

De forma testimonial també s'han documentat motllures, estucs i arrebossats.

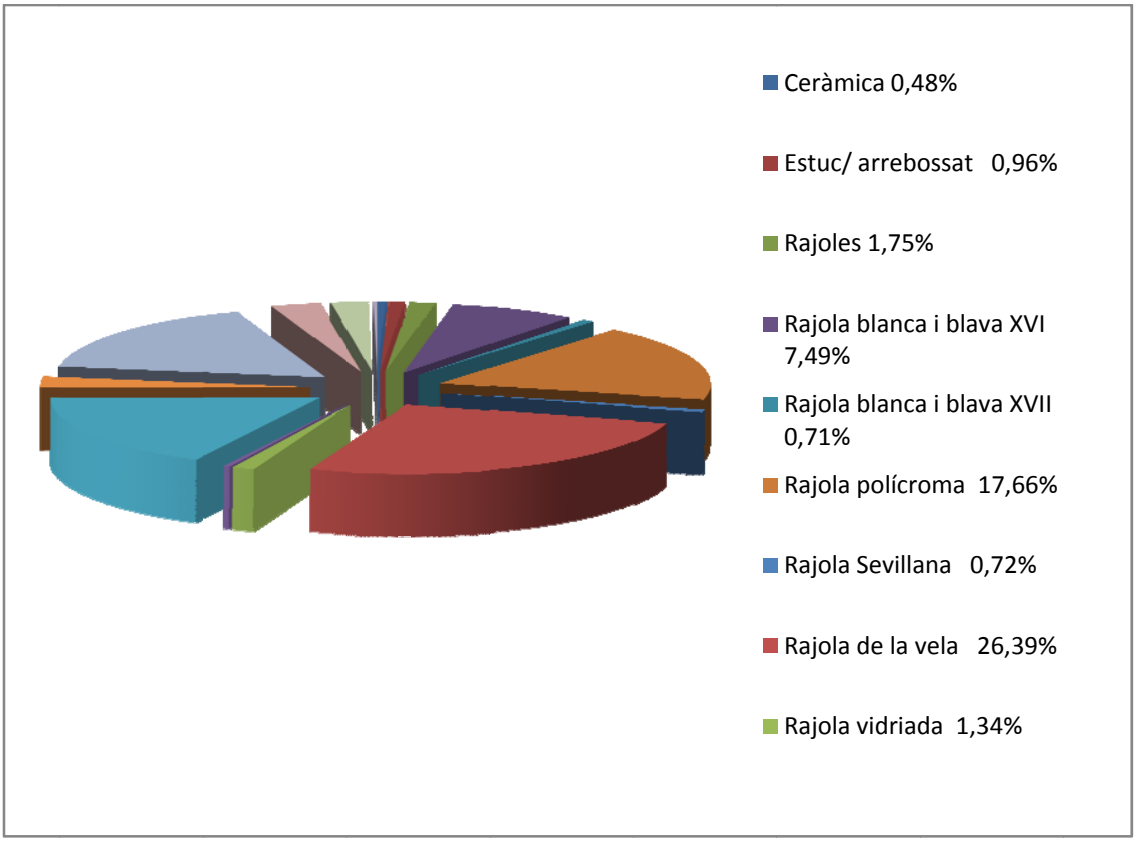

Fig.240 Percentatges del material de construcció.

8.5 El material lític.

El material lític documentat al jaciment i que no s'engloba com a material de construcció, és testimonial només representa el 0.06% del total. Es tracta de fragments de pedra, en una bona part dels casos sílex, que podria estar relacionat amb les armes de foc, que feien servir aquest mineral com a percutor per disparar.

8.6 La matèria orgànica.

La matèria orgànica documentada al jaciment és el segon grup més nombrós de materials documentats, amb un 22.58% dels casos. En un primer grup de classificació interna, hem documentat fins a 283 pinyols i 232 llavors bàsicament a l'interior del Rec Comtal, els nivells de colmatació del Rec han permès la conservació de matèria orgànica en condicions especials de màxima humitat. Els pinyons documentats són de pi i les llavors de préssec. En la mateixa categoria s'inclouen restes vegetals con ara fibres o fusta no treballada etc. Finalment s'han documentat 6 fragments de cuir.

8.6.1 Objectes de fusta.

S'han recuperat molt poques restes de fusta, i menys encara fustes treballades, cal destacar un grup de tres pintes de fusta, localitzades en els nivells inferiors del Rec Comtal i datades en el segle XIV.



Fig.241 Detall del procés d'extracció de les fustes del Rec.



Fig.242 Detall de les tres pintes de fusta.

8.6.2 Objectes d'ós.

S'han identificat 40 fragments d'ós treballats, entenem per objectes d'os, aquelles peces que han estat treballades amb ossos d'animals per aconseguir una forma concreta. La conservació d'aquests tipus de materials és difícil, depenent de l'acidesa i la humitat del terra. En el Born s'han recuperat un conjunt molt reduït de material datats, bàsicament en el segle XVII-XVIII.

Dels 40 fragments, 30 són peces indeterminades. Una és un mànec de ganivet. Té forma el·líptica i no presenta decoració. En nucli és buit per inserir la part metàl·lica.

També s'han documentat 3 agulles que amb tota seguretat es feien servir per cosir, o per aguantar el cabell. No s'han recuperat botons, però sí un fragment d'ós pla que presentava una sèrie de perforacions petites i rodones que es podrien interpretar com els negatius dels botons.

Per finalitzar s'han recuperat cinc daus d'os treballat, en l'anterior fase d'excavacions, ja s'havien identificat daus i taulells de joc gravats sobre pedres.

8.6.3 Fauna.

S'han identificat 11032 fragments de macrofauna, 49 fragments de microfauna, 395 fragments de malacofauna i 782 de fauna aquàtica, bàsicament escates i espines de peix. No hi ha cap sorpresa, en la majoria de casos es tracten de fragments d'os amb la conservació, o no, de epífisis i metàfisis. En la majoria de casos les espècies identificades són ovicaprins, sus, bòvids, també avifauna, com gallinàcies, en menor grau s'han documentat lagomorfs i animals domèstics: cànids i félix.

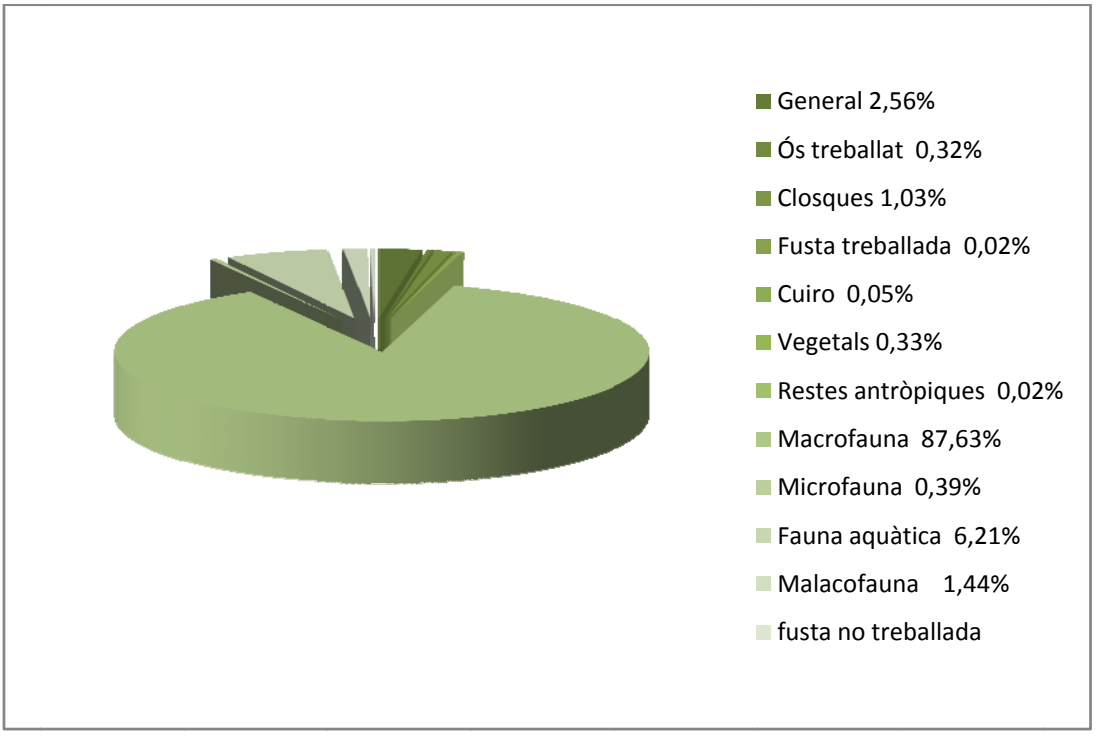

Fig.243 Gràfic on estan representades les diferents classificacions de matèria orgànica.

Les conclusions de l'estudi de materials recuperats en la intervenció a l'interior del Mercat del Born i del carrer Comercial núm.5 no difereixen gaire del que ja sabíem de l'estudi de materials de la intervenció de l'any 2001, sinó que es confirmen diferents teories que apuntàvem en aquell moment, (ARTIGUES-FERNÁNDEZ 2001). El jaciment arqueològic del Born és un jaciment tancat, és a dir, que en un moment puntual i per causes de força major, com pot ser la destrucció d'una part important d'un barri en un termini de temps curt, (dos anys), totes les estructures van quedar soterrades i van restar així fins el moment de realitzar l'excavació arqueològica, sense gaires intrusions de materials posteriors al 1716-18.

Un altre argument a favor del jaciment és la periodització històrica del mateix, des dels orígens en la segona meitat del segle XIII fins a la seva destrucció, cada període històric presenta uns materials concrets, especialment ceràmics que ens permet corroborar algunes cronologies, però que també ha permès modificar la perdurabilitat d'alguns estils ceràmics.

En l'actualitat s'estan realitzant estudis de materials que ja estan modificant datacions, que fins el moment no eren discutides, com per exemple l'article "Pisa arcaica i vaixella verda al segle XIII. L'inici de la producció de pisa decorada en verd i manganès a la ciutat de Barcelona" (Quarhis núm. 03 pp139-157), (BELTRAN 2007), en aquest article s'estudien peces de verd i manganès que fins el moment es dataven clarament al segle XIV. Un altre article, que en aquests moments està en premsa, fa un estudi sobre un dels materials menys estudiats en les intervencions d'època moderna, com són les pipes de caolí, les marques de fabricant podran funcionar com a fòssil director, en futures intervencions.

Pel que fa als materials estudiats en aquesta intervenció hem pogut confirmar les datacions sobre el motiu de 'la corbata' fetes per Cerdà, en el seu llibre 'La ceràmica catalana del segle XVII trobada a la Plaça Gran de Mataró'

(CERDÀ 2001), en aquest llibre es donava una datació de segona meitat del segle XVII, per aquest motiu decoratiu, mentre que tradicionalment autors com Batllori o Telese el situaven en el segon quart de segle. En les diferents intervencions del Mercat del Born no hem pogut situar cap fragment ceràmic amb decoració de 'la corbata', en un moment anterior a 1650.

Un dels motius decoratius més freqüents al jaciment és la 'ditada', que Telese al seu llibre 'La vaixella blava catalana de 1650-1670' situa cronològicament entre els anys 1620-70, al jaciment del Born creiem que té una perdurabilitat de com a mínim trenta anys més, fins a finals del segle XVII, ja que es documenta clarament amb fragments de ceràmica de 'Poblet' i comença remetre amb sèries com els de 'la botifarra', 'faixes i cintes' etc..

9. CONCLUSIONS.

La intervenció arqueològica realitzada a l'interior de l'antic Mercat del Born de Barcelona, entre el mes de novembre de l'any 2001 i el mes d'abril del 2002, va posar al descobert les restes d'una part important de la trama urbana del barri de la Ribera de Barcelona, des del seu origen a finals del segle XIII, i fins a la seva destrucció entre els anys 1716 i 1718. La construcció d'una Ciutadella militar i la seva zona de seguretat va provocar la destrucció total d'una part important de la Ribera, amb cases particulars, convents com el de Santa Clara i totes les defenses de la ciutat en aquest punt, com ara baluards i parts de la muralla.

Aquesta descoberta excepcional va precipitar el canvi d'ubicació de l'equipament cultural que s'havia de col·locar a l'interior del Mercat, que era la Biblioteca Provincial de Barcelona. Posteriorment la Generalitat de Catalunya va donar el màxim grau de protecció per a les restes arqueològiques catalogant-les com a BCIN (Be Cultural d'Interès Nacional). Un cop protegides, l'Ajuntament de Barcelona va decidir museïtzar-les amb la construcció, d'un Centre Cultural a l'antic Mercat del Born de Barcelona. El Servei d'Arqueologia Urbana del Museu d'Història de la Ciutat, per mitjà dels seus tècnics arqueòlegs, van realitzar un projecte en el marc d'una intervenció arqueològica preventiva, segons la normativa municipal i la legislació vigent. En aquest projecte es van identificar 22 punts d'actuació, previs a l'inici de la construcció del Centre Cultural. Els punts responien a indrets que es podien veure afectats pel desenvolupament de les obres a l'interior de l'antic mercat del Born i de la construcció del nou equipament cultural. La finalitat de la intervenció era la de preservar les restes i avaluar les perspectives arqueològiques que oferia el subsòl dels trams no excavats. Finalment, l'any 2007 es va intervenir al davant del núm. 5 del carrer Comercial, a causa de les obres de connexió entre el Mercat del Born i l'edifici annex.

Les intervencions realitzades al Mercat del Born es poden classificar en diferents apartats, com ara:

- Seguiments i controls arqueològics, tant a dins com a fora de l'antic mercat i realitzats prèviament a l'excavació dels punts proposats pels tècnics del Museu.
- Excavació de 37 punts d'actuació arqueològics: 22 del projecte original més els 15 del projecte ampliat i l'excavació de cinc punts d'actuació específics que responien a feines inacabades de la intervenció de l'any 2001.
- El confinament amb sauló, per necessitats museístiques, de diferents punts del jaciment del Born.
- La realització, conjuntament amb l'equip de restauració de diferents punts d'actuació estructurals, on per motius de seguretat del jaciment, era necessària l'actuació urgent.
- La excavació en extensió de 80 m^2 al carrer Comercial fins esgotar l'estratigrafia.

Entre els dies 16 d'abril i 31 de maig de 2005 es van realitzar diferents feines de seguiment de les tasques desenvolupades per l'empresa Fomento de Construcciones y Contratas, prèvies a qualsevol tipus d'intervenció que s'hagués de realitzar a l'interior del Mercat. En la majoria dels casos es tractava de feines no realitzades per l'empresa constructora en l'obra de l'any 2001, pel propi desenvolupament de les mateixes. Aquestes feines es poden classificar en quatre tipus de seguiments o controls: control del desmuntatge d'una Estació Transformadora ubicada a l'interior del Mercat, control de la construcció de tres encepats, control de la construcció d'un tram de pantalles i control de la construcció de dos pilars exteriors del mercat. Les feines de control havien de prevenir la preservació de les restes arqueològiques, en el cas que es veiessin afectades. Només en el cas del control de la construcció d'encepats, es van

documentar restes que van provocar la modificació dels encepats, fent que s'adaptessin a les característiques de les restes.

Posteriorment es va desenvolupar l'excavació, dels 22 punts integrats en el 'Projecte d'intervenció Arqueològica a l'Antic Mercat del Born –Actuacions 2005' i de 16 punts més ampliats. L'excavació dels punts es va realitzar en dues fases, una primera que engloba el 90% dels punts i que es va desenvolupar entre els dies 10 de maig i 18 de novembre de 2005 i una segona fase, entre els dies 19 d'abril i 12 de maig de 2006.
El disseny dels punts d'intervenció arqueològica responia a diferents motius tècnics:

- Excavació de sondejos als diferents carrers no pavimentats amb pedra, per tal d'observar l'existència o no de clavegueres, fosses o cavitats del terreny, així com l'obtenció d'una seqüència estratigràfica del carrer, des del seu origen i fins l'enderroc del barri a començament del segle XVIII.
- Excavació de punts que, per motius tècnics o de la pròpia obra, van quedar pendents en la fase anterior com, per exemple, part de l'estratigrafia del Rec Comtal, la rampa d'accés al jaciment, la zona de reserva motivada per la presència d'una Estació Transformadora i diferents pous i racons per tot el jaciment.
- Excavació de clavegueres i fosses sèptiques als carrers, per evitar en un futur que el pas constant de persones pogués provocar el col·lapse de les estructures. Així doncs, un cop buides les diferents estructures, i obtinguda tota la informació, es procediria a tapar-les de nou, amb els materials que indicava el personal de restauració del MHCB.
- Sanejament de diferents punts del jaciment, on s'acumulaven restes de brutícia de les feines de construcció en la fase anterior.
- Ajuda a les feines de restauració i consolidació d'algunes de les estructures del jaciment, especialment al Rec Comtal.

- Desmuntatge d'estructures posteriors al 1716, com per exemple una claveguera del segle XIX situada en el sud-oest de l'excavació.

Tots aquests motius es poden resumir en tres: en primer lloc, garantir la integritat total de les restes arqueològiques, amb motiu de les feines de restauració del jaciment i la construcció d'un nou equipament cultural de la ciutat; en segon lloc, fer feines de sondeig per intentar descobrir possibles esfondraments o fosses al terreny per on, amb posterioritat, podria passar la gent un cop s'inaugurés el Centre Cultural, així com en els punts on s'haurien de situar els peus de la plataforma de treball per la construcció del Centre Cultural; i, en tercer lloc, aprofundir en l'estudi científic de punts no exhaurits en l'excavació de l'any 2001.

Cada punt d'intervenció es va tractar de forma individual, intentant assolir l'objectiu previ a cada intervenció, i relacionant-lo amb les restes arqueològiques del seu voltant. L'excavació de tots els punts s'ha dut a terme de forma manual, excepte l'extracció de runa dels punts 13 i 14, que encara conservaven únic lloc del jaciment on encara s'havia de treu la runa de l'enderroc de 1716, que es va realitzar amb mitjans mecànics.

El punt d'actuació núm.1 consistia en l'excavació de dos punts que conservaven part de l'estratigrafia del Rec Comtal. En la intervenció de l'any 2001, es van localitzar unes escales de pedra que estaven parcialment vençudes i que es recolzaven en els estrats de deposició del Rec. Conjuntament amb l'equip de restauració, es van excavar els estrats i es van treure i col·locar les escales de pedra del mur del Rec. Els estrats van aportar una gran quantitat de restes ceràmiques i faunístiques.

El punt d'actuació núm.2 no es va realitzar, seguint els criteris marcats pels tècnics del Museu.

El punt d'actuació núm.3 consistia en l'excavació d'un tram parcialment esfondrat del carrer dels Ventres i de la cara nord del Rec Comtal. Aquest punt es va realitzar de forma conjunta amb l'equip de restauració. En un primer moment es van excavar els nivells d'enderroc i es van anar desmuntant les pedres del mur parcialment caigudes. Posteriorment es van excavar fins a vint-i-vuit nivells de circulació de la part nord del carrer dels Ventres, amb unes cronologies que van des de principis del segle XVIII per als més moderns fins al segle XIV per als més antics. No es va poder esgotar l'estratigrafia del carrer ja que a una cota de 1,25 msnm es va aturar, per motius tècnics, l'excavació, ja que en aquest punt el mur de façana del Rec Comtal presentava un bon estat de conservació. Aquest fet va impedir tenir una datació exacta de l'origen del carrer.

El punt d'actuació núm.4 Es localitzava en l'extrem nord del Rec Comtal i consistia en la neteja del punt, l'exhauriment de l'estratigrafia dels nivells de colmatació del Rec, en un petit espai que va quedar entre la part sud de l'encepat del pilar núm. 30 i el mur del Rec Comtal, i la finalització de l'estratigrafia dels nivells de colmatació del Rec Comtal localitzats en l'extrem nord del punt, entre l'encepat del pilar i les pantalles.

La neteja del punt d'actuació era imprescindible, ja que després de quatre anys, s'havien acumulat herbes i brutícia de tota mena. Posteriorment es van realitzar les excavacions dels dos punts on no s'havia esgotat l'estratigrafia, documentant-se, en tots dos casos, la presència de grans paquets de terres, amb abundant presència de pedres, just per sobre dels nivells més moderns de sedimentació del Rec. Aquests paquets estaven relacionats amb el desviament del Rec Comtal de l'any 1716 i el posterior enderroc de part del barri de la Ribera per la construcció de l'esplanada de seguretat.

En l'excavació de l'extrem nord del Rec Comtal es van documentar dotze nivells de sedimentació del Rec, quatre datats entre finals del segle XVII i principis del XVIII, un datat a la primera meitat del segle XV i cinc nivells datats en el segle XIV. Però el fet més destacat d'aquest punt va ser la descoberta de tres pintes de fusta, datades en el segle XIV, i localitzades en l'estrat més antic dels sediments del Rec Comtal.

El punt d'actuació núm. 5 tenia com a objectiu l'excavació d'un espai de 12 m^2 pertanyent a una casa localitzada en l'extrem nord del carrer dels Ventres.

Durant les feines de neteja es va poder comprovar l'existència de dos espais diferenciats: d'una banda, la pròpia casa i, d'una altra, un pont privat que unia aquesta casa amb el Pla d'en Llull, passant per sobre del Rec Comtal. En la part est de l'hab.21 del sector II d'excavació, es va documentar un pont de 4,25 m de llarg per 1,80 metres d'amplada, parcialment enfonsat.

Es van identificar setze nivells de circulació per sobre de la base del pont. Els nivells més antics, que han permès la datació del pont, s'han de situar a la segona meitat del segle XVI, però en la majoria dels casos es tracta de nivells datats en el segle XVII i principis del segle XVIII.

Pel que respecta a l'excavació de la casa, ha permès veure l'evolució d'una edificació singular, construïda guanyant espai al Rec Comtal, per mitjà d'un permòdol de pedra, des dels seus orígens a finals del segle XIII fins a l'últim moment de vida previ a l'enderroc de l'any 1717. Amb una primera fase constructiva situada en la primera meitat del segle XIV, una segona fase situada, a la segona meitat del segle XIV, amb el creixement del terra interior de la casa, superant el marxapeu original i amb la construcció d'una nova latrina que substitueix l'anterior. A partir del segle XV només es va poder documentar el creixement de la casa en alçada però sense canvis que

l'afectessin en el seu interior, a excepció de la construcció, a finals del segle XVI, d'un pont particular per superar el Rec Comtal. L'evolució en els segles XVII i XVIII es redueix a la superposició de nivells d'ús, reparacions del terra i anivellaments per tornar a pavimentar.

El punt d'actuació núm. 6 es localitza a la part central del carrer de Na Rodés i tenia com a objectiu l'aixecament i excavació de la claveguera central del carrer, per tal de poder veure el seu estat de conservació. Un cop excavat l'estrat que farcia la claveguera, es va decidir, conjuntament amb els tècnics del MHCB, no prosseguir amb l'excavació de la resta de la claveguera, ja que es va comprovar el bon estat de conservació de l'estructura. L'excavació del punt d'actuació núm. 6 va permetre el descobriment d'una xarxa de clavegueres formada per una claveguera central, estreta i fonda, i una sèrie de petites clavegueres auxiliars o domèstiques, que connectaven les cases i tallers amb la principal, la qual, a la seva vegada, retornava al Rec Comtal l'aigua que havia estat distribuïda des d'un punt anterior cap aquests petits canals que tenien la funció de sanejar el clavegueram. Malauradament, no es va poder donar una datació del moment constructiu de la claveguera central.

El punt d'actuació núm. 7 es localitza a la part sud del carrer Qui va del Born al Pla d'en Llull. Un cop aixecada la coberta de pedra de la fossa sèptica, es van excavar els diferents estrats de colmatació que la farcien. En total, es van identificar nou nivells, tots datats entre finals del segle XVII i principis del segle XVIII, amb molta presència de ceràmica decorada amb el motiu de la ditada i de Poblet. Aquests nivells corresponen als diferents abocaments residuals a la fossa, en el darrer moment d'ús de la mateixa. La fossa sèptica documentada es composava d'un pou cilíndric de 2,15 m per 1,8 m d'amplada retallat en el terra fins arribar a nivells de sorres naturals. Estava reforçada per una paret de pedra de mida mitjana lligada amb morter.

El punt d'actuació arqueològic núm. 8 no es va realitzar per indicacions dels tècnics del MHCB.

El punt d'actuació núm.9 es localitzava en la part central del carrer del Joch de la Pilota, on existia un retall quadrangular de 2,56 metres de llarg per 2,38 metres d'amplada, amb una terra solta farcint-lo. Es tractava d'un dels sondejos efectuats l'any 1994 per comprovar l'existència o no d'estructures arqueològiques. Es va decidir tornar a excavar el sondeig, per tal d'apreciar la consistència del terra i la presència d'estructures com ara clavegueres o fosses sèptiques. En l'interior del sondeig es va documentar i excavar una fossa sèptica amortitzada a finals del segle XVI o principis del segle XVII

El punt d'actuació núm.10 es localitzava al llarg del carrer Bonayre i carrers adjacents. Consistia en l'excavació de quatre fosses sèptiques. La primera, identificada com a 10a, es localitzava en la part sud del carrer Bonayre. Un cop aixecat el registre, es va excavar l'únic estrat de farciment amb restes de monedes, bronzes, vidre, fauna i ceràmica datada a principis del segle XVIII.

La segona fossa, identificada com a 10b, es localitzava a la part oest del carrer Xucles i ja va ser excavada parcialment en la intervenció de l'any 2001. En l'actuació de l'any 2005, un cop aixecat el registre de la fossa sèptica, es va prosseguir l'excavació des del punt on s'havia deixat, quatre anys abans. Després d'un estrat molt contaminat per l'entrada de sediments en els anys que havia estat oberta, es van excavar dos nivells més datats a la segona meitat del segle XVII. Aquest estrats cobrien els nivell de sorres naturals.

La tercera fossa, identificada com a 10c, es documentava a la part nord-est del carrer Maia. Només va proporcionar un únic nivell de farciment, amb ceràmica datada a principis del segle XVIII. Aquest estrat cobria el nivell de sorres naturals.

Finalment, la fossa identificada com a 10d, es localitzava a la part nord del carrer Bonayre. Es van documentar dos grans registres de pedra i tres estrats de colmatació, tots ells datats en el segle XVIII.

El punt d'actuació núm.11 es localitzava a la part central del carrer d'en Maia, i consistia en la realització d'un sondeig de 6 m^2, per descartar la presència de clavegueres i fosses sèptiques, que posessin en perill el pas de persones per aquest punt del jaciment. El sondeig també permetria tenir informació sobre els orígens del carrer i poder datar les edificacions trobades a banda i banda del carrer.

L'excavació va donar com a resultat un nombre elevat de nivells de circulació, retalls irregulars i reparacions. També va permetre la documentació d'una claveguera domèstica, oculta sota els nivells de circulació. Es van documentar set fases diferenciades: la més moderna, fase 1, engloba un total de cinc nivells de circulació i reparacions. Tots datats entre finals del segle XVIII i al llarg del segle XVII.

La fase 2 ens va proporcionar informació sobre la claveguera, que va poder ser datada a la primera meitat del segle XVII.

La fase 3 és un únic anivellament, força estès per tot el carrer, de 10 centímetres de gruix a la part més alta. Aquest estrat s'interpreta com l'anivellament d'una reforma anterior en la qual és possible que es rebaixessin alguns nivells anteriors, ja que els estrats i nivells de circulació que surten per sota ja es daten en els segles XV i XIV, però cap en el XVI. Per tant, tot i que no ha sortit ceràmica que dati, podria tractar-se d'un nivell del segle XVI.

La fase 4 està formada per un únic nivell localitzat a la part central del carrer, un possible anivellament documentat a 2,95 msnm i que s'ha datat a la

segona meitat del segle XV, amb la presència de ceràmica blava catalana 'estil de Barcelona', conjuntament amb ceràmica blava valenciana.

La fase 5 correspondria a aquells nivells datats entre la segona meitat del segle XIV i la primera meitat del XV. En total, es tracta de tres nivells de circulació, on es documenten ceràmiques valencianes decorades en blau cobalt.

La fase 6 és la que ha proporcionat més nivells de circulació, anivellaments i reparacions, situats cronològicament en la primera meitat del segle XIV, amb presència única de blanc, verd i morat. En total es van documentar onze nivells de circulació i un reompliment datats a la primera meitat del segle XIV.

La fase 7 és la que es correspon a nivells de finals del segle XIII, i ja no hi trobem presència de ceràmica decorada en blanc, verd i morat. Hem documentat dos nivells de circulació i dos anivellaments de terres barrejades amb sorra, just per sobre de les sorres naturals de platja.

El punt d'actuació núm.12 es localitzava totalment en el carrer d'en Abella i consistia en l'esgotament de l'estratigrafia en aquest punt.

L'excavació va donar com a resultat la documentació d'una gran claveguera amb coberta de pedra i, com en el cas del sondeig al carrer Maia, la presència d'un número elevat de nivells de circulació i anivellaments. La majoria de nivells documentats, (vuit en total), es situen cronològicament entre finals del segle XIII i primera meitat del XIV. Tot fa pensar que en un moment no concretat en època moderna es va fer una reforma important del carrer, rebaixant tots els nivells fins assolir un nivell de circulació semblant al paviment de pedra que cobreix el carrer Bonayre.

En la majoria dels casos es tracta de nivells força generals, amb algunes reparacions, fets amb terra piconada i morter de color rosat. Entre els elements que ens permeten datar els nivells, sempre es documenta ceràmica decorada en blanc, verd i morat sense la presència de ceràmica valenciana decorada en blau de cobalt.

El punt d'actuació núm.13 es localitza a la part central sud del jaciment. En total, es tracta de 207 m^2 situats a l'extrem sud del carrer Qui va del Born al pla d'en Llull i part del carrer Gensana. Tant el punt núm. 13 com el núm.14 són un conjunt d'actuacions que tenen en comú que eren els últims punts del jaciment que encara tenien la runa de l'enderroc dels edificis al damunt.

El primer objectiu del punt d'actuació era extreure les terres que cobrien la part sud del carrer, ja que en la intervenció de l'any 2001 es va deixar una rampa per facilitar l'accés al jaciment. Amb aquesta extracció es tindria una visió global del carrer Qui va del Born, i es comprovaria la presència de noves fosses sèptiques, clavegueres i també poder observar l'estat de conservació de les habitacions localitzades en l'extrem sud del carrer, un segon objectiu era comprovar l'existència o no de l'extrem nord d'una nova illa de cases entre els carrers de Gensana i del carrer Qui va del Born al pla d'en Llull.

Per l'extracció de la runa es va fer servir una màquina retroexcavadora que treballava des de fora del jaciment, ajudada per una màquina 'bob-cat' i un equip de sis auxiliars d'arqueologia. Un cop extreta la terra, es va documentar l'excel·lent estat de conservació del paviment del tram sud del carrer Qui va del Born al pla d'en Llull i del paviment del carrer Gensana. També es va confirmar l'absència de l'extrem nord de l'illa de cases localitzada entre aquests dos carrers. Es va documentar la presència d'una claveguera de mida mitjana, que connectava les aigües residuals de les cases situades a la part sud del carrer Qui va del Born amb la gran claveguera, coneguda com a Merdançar. Un altre aspecte interessant va ser descobrir el tram sud del mur de façana del carrer

Qui va del born, així com la cantonada entre aquest carrer i el carrer Xucles. En el paviment del carrer es van documentar noves rodes de molí reaprofitades com a paviment.

Un cop documentades les diferents estructures que cobria la runa de l'enderroc es va procedir a actuar en l'interior de les habitacions documentades en la part sud-est del carrer Qui va del Born, identificant el punts d'actuació com a 13a, 13b, 13c i 13d.

El punt 13a correspon a l'habitació identificada en l'excavació de l'any 2001 com a hab.8 i el fet més destacable va ser la documentació del mur de façana del carrer Qui va del Born, trobat en un estat força precari, i la cantonada amb el carrer Xucles.

El punt 13b correspon a la part oest de l'habitació identificada en l'excavació de l'any 2001 com a hab.20. Com en el cas anterior es va poder comprovar el mal estat de conservació del mur de façana del carrer Qui va del Born, així com la presència de diferents retalls irregulars al llarg de la superfície de l'habitació. Aquests retalls van ser excavats per tal de descartar la presència d'esvorancs o fosses sèptiques. El resultat va ser la identificació de fins a tres retalls de poca potència, relacionats amb l'ús artesanal de la planta baixa de l'edificació.

El punt 13c correspon a la part oest de l'habitació identificada en l'excavació de l'any 2001 com a hab.19. Com en els altres casos, es va documentar el mur de façana i un retall irregular que, un cop excavat, no va proporcionar informació per poder identificar el seu ús.

Finalment el punt identificat com a 13d, va consistir en l'excavació d'una claveguera que connectava la part sud del carrer Qui va del Born, (identificada

en l'excavació de la Plaça Comercial), amb la gran claveguera que venia des del carrer Gensana.

El punt d'actuació núm.14 es localitza a la part central nord del jaciment. En total, es tracta de 424 m^2 situats a la part nord del carrer Qui va del Born al pla d'en Llull i del sector VII d'excavació. Com en el cas del punt 13, el punt 14 es va subdividir en vuit conjunts d'actuacions: 14a, 14b, 14c, 14d, 14e, 14f, 14g i 14h. Les feines d'extracció de la runa que cobria la superfície de les habitacions i el carrer es va realitzar per mitjà d'una màquina giratòria de mida mitjana, ajudat d'un equip de quatre auxiliars d'arqueologia. Una característica comuna de totes les habitacions i cases descobertes era la presència de paviments de rajola. Seguint el criteri tècnic del Servei d'Arqueologia del Museu d'Història de la Ciutat i de l'arqueòleg territorial de la Generalitat, es va decidir aturar l'excavació en aquells punts on es localitzessin paviments. Per tant, l'excavació es va limitar a la neteja i extracció d'algun estrat per sobre de paviment, l'interior d'algun pou o d'alguna fossa sèptica. El que es va fer va ser documentar tots els elements que composaven les habitacions, donant UE i descrivint aquests elements amb el seu context. També es va fer una petita seqüència de les diferents fases històriques de les habitacions a partir de les proves de relació física, com ara tapiats o recreixement d'estructures.

El punt 14a correspon a l'habitació identificada en l'excavació de l'any 2001 com a hab.10. No es van poder documentar moltes estructures ja que estava profundament afectada per la construcció de l'estació transformadora.

El punt 14b correspon a l'habitació identificada en l'excavació de l'any 2001 com a hab.1. La presència d'un paviment de rajola en la totalitat de la superfície va impedir la seva excavació. Com en tots els casos es va fer una documentació de tots els elements que la composaven, en els últims anys de vida abans de l'enderroc, era un espai de 40 m2, amb una única entrada des

del carrer i una finestra de reixa a la planta baixa. No era un espai per viure, sinó per treballar, ja que no s'han trobat restes de cap cuina, o llar.

El punt 14c correspon a l'habitació identificada en l'excavació de l'any 2001 com a hab.30. Com en el cas de l'hab.10, només es va documentar un petit espai, ja que estava parcialment destruïda per la construcció de l'estació transformadora.

El punt 14d correspon a l'habitació identificada en l'excavació de l'any 2001 com a hab.2. Es tracta d'un espai amb accés des del carrer del Joch de la Pilota, de planta rectangular de 33,80 m^2, amb un paviment de rajola en tota la superfície. Totes les estructures documentades corresponen a la darrera fase d'ús de l'edificació. Entre les estructures identificades destaca un pou, unes escales de cargol i una fossa sèptica.

El punt 14e correspon a l'habitació identificada (i excavada al 50 %), en l'excavació de l'any 2001 com a hab.27, amb accés des del carrer Qui va del Born. Una habitació de planta rectangular de 44 m^2 amb estructures conservades de la darrera fase d'ús, com unes escales de cargol localitzades en l'angle sud de l'entrada o un pou.

El punts 14f i 14g corresponen a les habitacions identificades en l'excavació de l'any 2001 com a hab.28 i hab.29. Aquestes dues habitacions són dues edificacions independents que en fases d'ocupació més antigues van formar un únic espai. Ambdues es situen a l'extrem nord-oest del sector VII, l'hab.28 més al sud i l'hab.29 més al nord. Si no arriba a ser per la construcció de l'Estació Transformadora, que destrueix la part nord de l'habitació 29, es podria haver conservat la cantonada del carrer Qui va del Born amb el carrer Micó, així com part del desviament del rec Comtal en aquest punt. La presència de paviments de rajola va fer impossible la seva excavació. Es van documentar diferents estructures com escales, dipòsits o fosses sèptiques.

Finalment, el punt identificat com a 14h correspon a l'excavació d'una fossa sèptica, parcialment enfonsada, localitzada en l'accés a l'hab.29 del sector VII. El més destacable d'aquest punt va ser la descoberta d'una làpida de pedra amb un escut gravat.

El punt d'actuació núm.15 es localitzava al sud del carrer dels Ventres. En aquest punt es va documentar l'única estructura posterior a 1716, una claveguera situada al passeig de l'esplanada, situada cronològicament al segle XIX. L'objectiu del punt d'intervenció era desmuntar-la per mitjans mecànics i manuals. La decisió de desmuntar el col·lector es va prendre perquè no tenia cap mena de relació amb el conjunt de les restes del jaciment.

Els punts d'actuació núm.16 i 17 es localitzen a la part oest del carrer Qui va del Born al Pla d'en Llull. L'objectiu era realitzar dos sondejos al carrer, (en dos punts sense paviment de pedra), per tal de documentar el col·lector conegut històricament com a 'Merdançar'. En tots dos casos, un cop extret un únic nivell de runa, es va comprovar que es tractava de dos esfondraments parcials de l'estructura i que el paviment del carrer es localitzava per sota de la runa que cobria l'estructura caiguda. El fet de trobar tot el paviment perfectament col·locat ens va proporcionar informació sobre un possible col·lapse de la volta de la claveguera, provocat per fatiga de l'estructura en haver de suportar el pes de la runa de les cases. Per indicacions dels tècnics del Museu, es va decidir mantenir el paviment i no excavar a l'interior de la claveguera.

El punt d'actuació núm.18 es localitzava al llarg del carrer del Joch de la Pilota. El futur pas de persones pel carrer feia necessària la comprovació de la possible existència de fosses i clavegueres. Un cop excavats els nivells de circulació més moderns es va comprovar l'existència d'una xarxa de clavegueres a la meitat nord del carrer, així com la presència d'un grup de tres

fosses sèptiques en l'extrem nord. Les necessitats museístiques de mantenir un únic nivell de circulació al carrer, van afavorir l'excavació de la meitat sud del carrer fins assolir la cota en la que es recolzava la xarxa de clavegueres.

El punt d'actuació núm.19 es localitzava a la confluència dels carrers del Joch de la Pilota i Xucles. Es tractava d'un sondeig que tenia com a objectiu conèixer les característiques del subsòl, així com la possible presència de clavegueres o fosses sèptiques, que poguessin arribar a ser un perill pel pas de visitants del futur Centre Cultural.

Es va realitzar un sondeig de 8m^2 que va permetre conèixer l'evolució dels carrers des dels seus orígens fins al moment de la seva destrucció. Es van documentar vint nivells de circulació datats entre finals del segle XIII i principis del segle XVIII, confirmant les cronologies del jaciment. En total es va rebaixar 1,25 m de potència i les sorres naturals es van documentar a 2,10 msnm. Tal i com s'ha pogut constatar en la resta de sondejos del jaciment, hi ha un gran nombre de nivells de circulació d'època medieval, més del doble si els comparem amb els d'època Moderna, set nivells de circulació datats entre els segles XVI i XVIII i 13 nivells de circulació datats entre finals del segle XIII i el segle XV.

El punt d'actuació núm.20 consistia en el sanejament de l'extrem sud-est del jaciment, a tocar de les pantalles, per tal d'intentar localitzar estructures que haguessin pogut ser afectades per l'obra de construcció.

El punt d'actuació núm.21 consistia en el sanejament de l'extrem oest del carrer de Na Rodés. La retirada de terres es va fer de forma manual, sense trobar cap estructura que no s'hagués documentat l'any 2001.

El punt d'actuació núm.22 es localitza a l'interior de l'habitació documentada en la intervenció de l'any 2001 com a hab.18 del sector II

d'excavació. Consistia en un primer sanejament de tot el punt i una posterior excavació dels nivells interiors de l'habitació. Els resultats obtinguts van ser la descoberta d'una habitació amb fases de com a mínim el segle XIV, que va patir una profundíssima reforma en algun moment situat entre finals del segle XVII i principis del segle XVIII, la qual va provocar la destrucció pràcticament total de qualsevol fase anterior.

El punt d'actuació núm. 23 és el primer dels nous punts ampliats, un cop iniciada la intervenció arqueològica. Es tractava d'una petita actuació relacionada amb la restauració d'un petit tram del mur de façana del Rec Comtal. Es va excavar fins la cota necessària per permetre el desmuntatge de tres carreus del mur del Rec, i posteriorment tornar a col·locar-los al seu lloc.

El punt d'actuació núm.24 també estava relacionat amb les feines de consolidació del mur nord del Rec Comtal. L'actuació va consistir en una neteja i posterior excavació dels diferents nivells de circulació, de la part nord del carrer dels Ventres, fins trobar un punt en el mur, on l'equip de restauració pogués acabar de consolidar tota l'estructura.

En l'excavació del punt d'actuació es van documentar quinze nivells de circulació i quatre anivellaments de terra amb unes cronologies, de segle XVIII, segle XVII i segle XIV. Es repetia el mateix paràmetre que en la resta de sondejos en carrers de terra piconada, és a dir, una bona conservació dels nivells més antics, (sempre datats entre finals del segle XIII i principis del segle XIV), i la poca o nul·la conservació de nivells d'època moderna, (especialment segle XV i XVI). Dels nivells de circulació documentats, vuit es situen cronològicament en el segle XVII, mentre que la resta es daten en el segle XIV, sense estrats intermedis. No es van documentar moltes estructures relacionades amb els nivells de circulació, únicament la presència d'una claveguera, que portava aigües residuals des de l'hostal de l'Alba, fins al Rec Comtal. També es va documentar, a l'extrem nord del carrer, unes restes que

es van interpretar com una estructura que facilitava baixar des del carrer dels Ventres fins el Rec. La destrucció parcial de tot aquest punt, va afectar a la conservació d'aquesta estructura.

El punt d'actuació núm.25 va consistir en l'excavació d'un cup localitzat a l'hab.1 del sector V, no excavat l'any 2001 per motius de seguretat.

El punt d'actuació núm.26 com en el cas del punt núm.26, va consistir en l'excavació d'un pou localitzat a l'hab.2 del sector V, no excavat l'any 2001 per motius de seguretat.

El punt d'actuació núm.27 va consistir en l'excavació d'un pou localitzat a l'hab.4 del sector V, començat a excavar l'any 2001 i aturat per motius de tècnics.

El punt d'actuació núm.28 va consistir en l'excavació d'un retall irregular al davant de la façana de l'hab.12 del sector VII. Aquesta façana estava totalment destruïda pel pas d'una de les clavegueres laterals del mercat del Born. En la intervenció de l'any 2001 només es va extreure la capa de runa que cobria l'habitació, i es va delimitar el retall en la part sud de l'habitació.

El punt d'actuació núm.29 va consistir en l'excavació d'un pou localitzat a l'hab.21 del sector VII, no excavat l'any 2001 per motius de tècnics.

El punt d'actuació núm.30 va consistir en l'excavació parcial de la meitat oest del carrer Xucles. L'excavació dels diferents nivells de circulació del carrer del Joch de la Pilota, entre 0,3 i 0,2 m de potència, van provocar un cert desnivell en la confluència amb el carrer Xucles, per la qual cosa es va creure convenient excavar el carrer fins arribar a un mateix nivell de circulació.

El punt d'actuació núm.31 va consistir en l'excavació d'una fossa sèptica localitzada a l'hab.18 del sector VII, no excavada l'any 2001 per motius tècnics. El més destacable de la fossa va ser poder comprovar la perduració en el temps, com a mínim des del segle XV i fins a la seva destrucció al segle XVIII. Les fosses excavades en altres punts del jaciment només ens donaven informacions del darrer moment d'ús, ja que el propi concepte de fossa sèptica implica un manteniment periòdic de l'estructura. El cas de la fossa de l'hab.18, al produir-se una reforma que l'amplia cap a l'est, va facilitar la perduració dels nivells més antics, que van quedar arraconats en un angle de la fossa.

El punt d'actuació núm.32 va consistir en l'excavació d'una fossa sèptica localitzada a l'hab.24 del sector VII, no excavada l'any 2001 per motius tècnics. Només es va identificar el darrer moment d'ús de la fossa.

El punt d'actuació núm.33 va consistir en l'excavació d'un retall rectangular documentat en la part sud de la taverna, concretament a l'interior de l'hab.7 del sector VII. Aquest punt no s'havia excavat l'any 2001 per motius tècnics. Aquest punt correspon al sota escala de l'habitació i la seva excavació va permetre documentar les restes de tres tenalles en aquest punt, possiblement relacionat amb l'ús com a taverna de l'habitació.

El punt d'actuació núm.34 va consistir en l'excavació d'una fossa-latrina localitzada a l'hab.16 del sector VII, no excavada l'any 2001 per motius tècnics. A l'interior de la fossa es van documentar dos estrats de farciment, molt orgànics i amb moltíssim material ceràmic datat en el segle XVIII, especialment plats sencers decorats amb el motiu de la 'botifarra' i amb un nom pintat: BALLASCA.

El punt d'actuació núm.35 va consistir en l'excavació d'una claveguera localitzada a la part nord de l'hab.26 del sector VII, documentant-se nivells del darrer moment d'ús.

El punt d'actuació núm.36 no era cap excavació, sinó que va consistir en l'aportació de terres procedents d'altres zones excavades fins pujar uns 0,40 m el nivell del Rec Comtal. Aquesta feina estava relacionada amb les tasques de consolidació dels murs del Rec.

El punt d'actuació núm.37 tampoc era un punt on s'hagués d'excavar. En la intervenció de l'any 2001, els extrems nord-oest i nord-est eren els dos únics punts del subsòl del mercat on no es van documentar restes arqueològiques, ja que estaven destruïdes per diferents serveis de l'antic mercat, per això es van fer servir com a zona d'acopi de terres. En la intervenció de l'any 2005, es va decidir extreure aquestes terres i demolir les restes dels serveis del mercat que encara es conservessin.

El punt d'actuació núm.38 és com es va identificar la intervenció efectuada en l'extrem nord del Rec Comtal i del carrer Qui va del Born. Quan es va fer l'extracció de la runa que cobria aquest punt es va poder apreciar que el paviment de pedra del carrer no existia, i en el seu lloc es va documentar una franja de terra amb pedres i material de construcció a la superfície,com una mena de farciment d'un retall esvoranc.

Es tractava d'una franja de 15 metres de llarg per 4.5 m d'amplada, que transcorria des de l'extrem nord de l'illa de cases identificada com a sector VII, fins a l'extrem nord del Rec Comtal, just en el punt on el mur del Rec estava parcialment desmuntat i cobert per una capa de terres de més d'un metre i mig d'amplada i per sobre d'una gran acumulació de pedres. Un cop analitzada la planimetria de Pròsper Verboom, vam poder comprovar una possible explicació, consistent en què podíem estar al davant del primer desviament del Rec Comtal, anterior al desviament definitiu.

Per realitzar el desviament es van realitzar una sèrie de feines prèvies, com tapiar el pont localitzat en l'extrem nord del Rec, per tal d'acumular l'aigua,

desmuntar parcialment el mur est del Rec, desmuntar la volta de la claveguera coneguda com a Merdançar, i realitzar una canalització de les aigües del Rec i del col·lector per mitjà de tanques de fustes clavades amb estaques. Aquesta aigua es dirigia fins un dels carrer que tenien un pendent cap el mar.

L'excavació dels set estrats que farcien l'interior del desviament van proporcionar claríssimes datacions del segle XVIII, amb abundants decoracions de 'Botifarra', 'Poblet', 'Faixes o cintes' i absència total de plats decorats amb 'Influència Francesa', el que marca una cronologia dels primers 20 anys del segle XVIII, i que confirma l'amortització del desviament just en aquesta època. Durant les feines d'excavació també es van documentar les restes de les fustes que es van fer servir per canalitzar les aigües.

Contemporàniament a les feines d'excavació dels diferents punts d'actuació arqueològics, es va procedir a la intervenció de quatre punts que, per la seva poca entitat, es van classificar com a "punts d'actuació específics".

Un cop es van realitzar les diferents actuacions arqueològiques al jaciment, es va decidir confinar tota una sèrie de punts, que a causa de les intervencions de l'any 2001 i les actuals podien representar un perill tant per la construcció de la plataforma que havia de cobrir el jaciment com per les pròpies estructures properes a les zones excavades, que en alguns casos havien quedat descalçades. També es van realitzar alguns punts de confinament des del punt de vista del discurs museogràfic. En total es van confinar quaranta-tres punts al llarg del jaciment. En tots els casos es va seguir el mateix procediment, cobrint les parets amb tela geotèxtil, abocant una barreja de graves anomenada tot-u i piconant cada 50 centímetres, fins deixar el nivell a deu centímetres del nivell de circulació.

Un altre aspecte de la intervenció arqueològica va ser el reforç estructural de deu punts concrets del jaciment. Algunes estructures

necessitaven d'una actuació preventiva, per evitar la possible caiguda o deteriorament. Tots els punts van ser realitzats sota les directrius dels tècnics restauradors del MHCB.

Com a conclusions de l'excavació al carrer Comercial hem d'explicar que entre els dies 13 de març de 2006 i 8 d'octubre de 2007, es van realitzar diferents tasques de control arqueològic, en els rebaixos de terres efectuats a l'interior del solar del carrer Comercial núm. 5 i al propi carrer . Al mateix temps es va realitzar una excavació arqueològica extensiva i manual, fins esgotar els nivells antròpics, d'una superfície de 80 m^2 al davant del núm. 5 del carrer. Aquestes feines es van realitzar entre el dies 6 de juny i el 27 de setembre del 2007 i van donar com a resultat la documentació parcial de tres edificacions del barri de la Ribera destruïdes l'any 1716 per la construcció de la Ciutadella i la seva zona de seguretat. Aquestes edificacions tenen un origen baix-medieval situat entorn als segles XIII i XIV.

Dues de les edificacions presentaven un excel·lent estat de conservació amb la presència de paviments de pedra i rajola i estructures associades com llars de foc, escales, dipòsits i pous del darrer moment de vida de les cases, entre la segona meitat del segle XVII i principis del segle XVIII.

La construcció d'una connexió entre el futur Centre Cultural del Born i un edifici annex al carrer Comercial va fer que les restes identificades fins el moment es veiessin afectades, ja que la cota a la que s'havia d'arribar era d'uns sis metres per sota del nivell del carrer i les restes arqueològiques es documentaven entre 2,5 m i 5 m per sota del nivell del carrer.

Un cop concedit el permís d'eliminació, a partir del dia 9 d'agost, es va procedir a l'aixecament de paviments i a l'excavació dels diferents nivells d'ús i anivellaments del terreny fins a l'esgotament de l'estratigrafia. A partir d'aquest

moment la direcció de l'excavació es va fer de forma compartida amb l'arqueòleg Emiliano Hinojo, de l'empresa CODEX Arqueologia i Patrimoni.

L'excavació ens ha proporcionat informació sobre l'origen de les edificacions al segle XIII, la seva evolució estructural en el segle XIV i les successives reformes i remodelacions dels segles XV, XVI i XVII.

En total s'han identificat 8 fases històriques diferenciades. La primera es situa cronològicament al segle XIII, sense que es pugui precisar més, i correspon al moment anterior a la urbanització del barri de la Ribera. En aquesta fase es documenta un nivell de graves, amb ceràmica vidriada verda, que podria formar part d'un estrat de sedimentació, relacionat amb el pas d'un antic rec o d'un torrent.

La primera fase amb estructures documentades, també es situa en el segle XIII, possiblement cap a finals de segle. És el moment que es construeixen les edificacions i es defineixen els primers àmbits. En aquest moment s'identifiquen, de forma parcial, dues edificacions ja documentades en la part nord del jaciment arqueològic del mercat del Born.

La fase posterior, o fase III es situa al voltant de la primera meitat del segle XIV, i és el moment on es produeixen les reformes més importants de l'edificació, amb l'enderroc parcial de murs per tal de poder connectar la part nord i la part sud de l'edificació central, la construcció d'arcs i la reforma del mur que separava les dues edificacions del jaciment.

La fase IV, situada a la segona meitat del segle XIV, és el moment en el qual es produeix la compartimentació de la casa central, per fer-ne dues de diferents. De fet es fan tres cases diferents, ja que la tercera es documenta en les restes arqueològiques del Born. A partir d'aquest moment, es defineixen els

límits de les edificacions i els àmbits interiors que es mantindran fins a l'enderroc del 1716.

La fase corresponent al segle XV, Fase V, es caracteritza per la construcció d'escales de pedra en l'edificació oest i en l'edificació central, així com per la definició de l'ús que tindran els diferents àmbits en els segles posteriors.

La fase VI, situada al segle XVI, només presenta modificacions en l'edificació situada a l'oest, amb la construcció d'una fossa sèptica, mentre que en la resta d'espais es manté la mateixa estructura. La fase VII, situada cronològicament a la primera meitat del segle XVI, es caracteritza per la continuació d'estructures i espais de fases anteriors, amb petites modificacions com la construcció d'una xarxa de clavegueres en l'edificació situada més a l'oest.

L'última de les fases documentades es situa cronològicament entre 1650 i 1716, quan es construeixen noves estructures en alguns dels àmbits de les edificacions, com per exemple la construcció d'una nova xarxa de clavegueres o la pavimentació amb lloses de pedra de la totalitat de la superfície de l'edificació situada més a l'oest. A l'edificació central es pavimenten amb rajoles els àmbits situats al nord, i al pati central es construeix un pou, dues clavegueres i un paviment de lloses de pedra. A la part sud es documenta una estructura de combustió, que ens informa sobre l'ús artesanal d'aquesta part de l'edificació. Finalment, a l'edificació situada més a l'oest, es documenta una nova claveguera i un paviment de rajola.

La intervenció arqueològica a l'interior del Mercat del Born no s'inscriu dins d'un projecte científic de recerca, és a dir, en el moment que es va plantejar el projecte d'actuació no es va dissenyar pensant en un major coneixement de les àrees poc o gens intervingudes en l'excavació de l'any

2001. En cap moment es va plantejar una excavació en extensió i fins esgotar l'estratigrafia. La finalitat de la intervenció estava íntegrament relacionada amb les feines de construcció del Centre Cultural del Born i és per això que els resultats globals de la intervenció són la suma dels resultats obtinguts en cada punt, que no sempre tenen una relació els uns amb els altres.

Cada punt d'actuació es va dissenyar amb una finalitat concreta, que sempre estava relacionada amb l'execució de l'obra, la protecció de les restes i la seguretat dels futurs visitants del Centre Cultural. De fet, la finalització de cada punt es decidia, no en funció de l'obtenció de totes les dades científiques que pogués aportar sinó en l'assoliment dels objectius pels quals es va haver de realitzar el punt, com, per exemple, en el cas del sondeig al carrer dels Ventres on es van excavar els nivells de circulació del carrer fins que es va assolir la cota necessària per a que els restauradors poguessin actuar al mur del Rec caigut. Un altre tipus d'intervencions, més puntuals, van consistir en la finalització d'alguns punts no excavats en la intervenció de l'any 2001, per motius tècnics, bàsicament pous, latrines i dipòsits.

Tot i així, els resultats finals han aportat una informació molt important per aprofundir en el coneixement global de les restes arqueològiques del Born, a més d'aclarir algunes cronologies que havien comportat certa controvèrsia. També s'han obtingut novetats molt interessants sobre els moments contemporanis a la construcció de la Ciutadella, com és el primer desviament del Rec Comtal de l'any 1716.

Dins de les feines relacionades amb el Centre Cultural, es va intervenir al carrer Comercial, a tocar de la façana nord del Mercat, al contrari de les 38 petites intervencions a l'interior del Born, aquesta vegada es va projectar una excavació en extensió i fins esgotar l'estratigrafia en un espai de 80 m^2. Aquesta excavació es va realitzar per les feines de connexió del futur Centre Cultural amb un edifici Annex, construït en el núm. 5 del carrer. Els resultats

finals de la intervenció al carrer Comercial van permetre excavar un petit fragment de cases del barri de la Ribera, des dels seus orígens i fins la seva destrucció. Tot i la informació parcial, ja que en cap cas es van poder trobar els límits de cap edificació, es va poder observar un fet únic fins el moment, com és la divisió d'una edificació per fer-ne dues cases independents en un moment cronològic força antic, com és mitjans del segle XIV. A l'interior del Mercat es van documentar molts casos de compartimentacions i divisions d'espais per fer-ne cases independents, però situats cronològicament en els segles XVI i XVII. Per tant, les cases del carrer Comercial són un exemple, que en futures intervencions al jaciment del Born s'hauria de poder veure si es repeteix o no.

Els diferents sondejos als carrers Abella, Maia, Xucles, Bonayre, Joch de la Pilota, Ventres, Na Rodés i Qui va del Born, han permès completar la informació sobre les tipologies dels carrers que teníem fins el moment i també ens ha proporcionat informació sobre les solucions per desfer-se de les aigües residuals. Hem pogut documentar xarxes de clavegueram i fosses sèptiques i hem pogut observar un fenomen que es repeteix en tots els sondejos, com és la conservació dels nivells de circulació més antics, els situats cronològicament en els segles XIV i XV, mentre que els nivells situats en època moderna eren menors en nombre.

En el jaciment del Born coexisteixen diferents tipologies de carrers: amb paviment de pedra, amb paviment de terra i en el cas de la meitat est del carrer Xucles, una part pavimentada amb pedra i l'altre amb terra. Aquestes tipologies estan relacionades tant amb la importància del carrer com de les cases que tenen l'entrada principal. Les sol.lucions per les aigües residuals no tenen un patró clar pel que respecta a les tipologies dels carrers, ja que trobem que tant els carrers amb pavimentació de pedra com de terra presenten fosses sèptiques i clavegueres indistintament, i fins i tot en el carrer Qui va del Born, conviuen en el mateix temps, clavegueres petites, fosses sèptiques i el 'Merdançar'.

Un punt interessant de l'excavació va ser la descoberta d'un pont d'ús privat, en l'extrem nord del carrer dels Ventres. Fins el moment és l'únic pont d'una finca privada documentat en una excavació a Barcelona. Tot i documentar-se de forma parcial, el pont presenta un bon estat de conservació i presenta unes característiques similars a les de l'altre pont documentat en l'excavació.

Finalment, es va documentar el primer desviament del Rec Comtal i les obres associades, com l'estancament del Rec, el desmuntatge parcial del mur est i de la volta del 'Merdançar', i la construcció amb fustes de la conducció de les aigües del Rec i de la claveguera fins al carrer d'en Micó.

En la intervenció de l'any 2001, l'extrem est de l'excavació, coneguda com a 'zona dels pescadors', que englobava les illes de cases delimitades pels carrers Bonayre, Abella, Maia i Xucles, no havia pogut ser datada amb anterioritat al segle XV. Aquest fet es va donar per dos factors: el primer és l'alçada a la que sortien les sorres naturals, que implicava la destrucció de les fases anteriors quan s'havia de fer una reforma a l'interior de les cases. L'altre factor va ser la limitació del punts sondejats, ja que només es va intervenir de forma puntual en tres llocs. L'excavació de dos sondejos en els carrers d'en Abella i d'en Maia van aportar una cronologia de segle XIV, per la primera construcció de les edificacions, data que concorda amb les dades documentals. En tots els carrers excavats hem tingut la mateixes.

10. BIBLIOGRAFIA.

ALBERTI, S. (1987): *"Dades inèdites sobre ceramistes valencians immigrats a Barcelona durant el segle XV"* a Butlletí Informatiu de Ceràmica*.* núm. 32. Barcelona.

AMIGO, J. et altrii. (1987): "*El Bullidor Jaciment Medieval. Estudi de material i documentació".* Quaderns d'estudis Santjustencs. núm. III. Sant Just. p. 55.

AKERHAGEN, A. (2004): *"Svenska kritpipstillverkare och deras pipor"*. Museu d'Història d'Estocolm. Estocolm.

ARTIGUES, P.LL. i FERNÁNDEZ, A. (2001): "*Memòria de la intervenció arqueològica a l'Antic Mercat del Born de Barcelona"*. Arxiu del Servei d'arqueologia de la Generalitat de Catalunya. Barcelona.

BELTRAN DE HEREDIA, J. (2007): "Pisa arcaica i vaixella verda al segle XIII. L'inici de la producció de pisa decorada en verd i manganès a la ciutat de Barcelona" Dins de Quarhis núm. 03 pp.139-157.

BELTRAN DE HEREDIA, J. (2005): "Les mesures de ceràmica de Barcelona: tipologia i evolució (segles XIV-XVII)*".* Dins d'Arqueologia Medieval. Revista catalana d'arqueologia medieval, núm.01, pp.72-83.

BELTRAN DE HEREDIA, J. (1994): "Terminologia i ús dels atuells ceràmics de cuina a la baixa Edat Mitjana, del Rebost a la Taula. Cuina i Menjar a la Barcelona Gòtica, Museu d'Història de la Ciutat, Barcelona, pp.46-58.

BARRASETAS, E i HUERTAS, J. (1994): "*Memòria d'excavació a l'Antic Mercat del Born".* Arxiu del Servei d'Arqueologia de la Generalitat de Catalunya. Barcelona.

BATLLORI, A i MUNNÉ, LL.Mª. (1974): "*Ceràmica Decorada Catalana".* Ed. Vicens-Vives. Barcelona.

CERDÀ, J.A. (2001): *"La ceràmica catalana del segle XVII trobada a la plaça gran (Mataró)"*. Associació catalana de ceràmica decorada i terrissa.

CERDÀ, J.A, i TELESE, A. (1994): *"Cerámica de procedencia italiana aparecida en Cataluña"* a Laietana Estudis d'història i arqueologia del Maresme. núm. 9.

COLL, J, i PÉREZ , J. (1993): *"Aspectos de la técnica de fabricación en la cerámica de Manises (siglos XIV – XVI)"*, a IV Congreso de Arqueología Medieval española. Sociedades en Transición. Alacant.

COMELLAS, J. (1993): "*El control de l'espai públic i d'intercanvi al Mercat de la Barcelona Baixmedieval"*. A III Congrés d'Història de Barcelona (Ponències i comunicacions). Barcelona, octubre 1993.

CORREDOR, J. (1978): *" Ceràmica popular catalana"*. Edicions 62, Barcelona.

CORTADA, LL. (1998): "*Estructures territorials urbanisme i arquitectura poliorcètics a la Catalunya preindustrial".* Institut d'estudis Catalans. Barcelona.

DURAN I SAMPERE. A. (1972): "*Barcelona i la seva Història"*. Barcelona.

FABREGAS, M. i HUERTAS, J. (1998): "*Memòria arqueològica a l'Antic Mercat del Born"*. Arxiu del Servei d'arqueologia de la Generalitat de Catalunya. Barcelona.

FIGUERAS, A. (2002): "El Pallol: un passat, un futur". Catàleg de l'exposició que tingué lloc al Museu d'Art i Història de Reus del 19 de juny al 31 d'octubre de 2002. Reus.

GALERA, M. ROCA, F. I TARRAGÓ, S. (1984): "Atlas de Barcelona (segles XVI – XX)". Publicacions del Col·legi Oficial d'Arquitectes de Catalunya. Barcelona.

GARCIA, A. (1986): "La Barcelona Preindustrial". Barcelona.

GARCIA, A. (1987): "Barcelona a principis del S.XVIII. La Ciutadella i els canvis a l'estructura urbana".

GARCIA, A. i GUARDI, M. (1993): "Estructura urbana" a *El desplegament de la ciutat manufacturera (1714 - 1833).* Volum. 5 de Història de Barcelona. Gran Enciclopèdia Catalana. Barcelona

GARCIA, A. (2004): *"Barcelona entre dues guerres. Economia i vida quotidiana (1652-1714)"* Eumo Editorial.

GARCÍA, J. (2005): *"Caracterització arqueomètrica de la ceràmica vidriada decorada de la baixa edat mitjana al Renaixement als centres productors de la Península Ibèrica"*. Tesi doctoral.

GONZÁLEZ, E. (1998): *"La ceràmica baixmedieval decorada en verd i manganès a Catalunya. Un estat de la qüestió".*

HERNÁNDEZ, F.X. (2001): "*Barcelona, Història d'una ciutat"*.

HERNÀNDEZ, F.X. (2003): "*Història militar de Catalunya. Vol.III: La defensa de la Terrat"*. Dalmau, Editor. Barcelona

HUNT, M. (1997): *"Apuntes sobre el valor arqueológico de las pipas de tabaco cerámicas"*. Revista de arqueología núm.3, pp 53-58.

LLORENS, J. (1989): *"La ceràmica catalana de reflex metàl·lic, segles XV al XVII".* F.Llorens, S.A.

MARUGÁN, C. (1993): "*El Rec Comtal i el regadiu medieval a Sant Andreu de Palomar: assaig d'aproximació paleopaisatgística".* A III Congrés d'Història de Barcelona (Ponències i comunicacions). Barcelona, octubre 1993.

MESQUIDA, M. (2002): *"La cerámica de Paterna reflejos del Mediterráneo"*. Generalitat Valenciana. València.

MIRÓ, N. (2002): *"Els conjunts ceràmics del carrer Petritxol núm.8 de Barcelona (Barcelonès)".* Actes del II Congrés d'arqueologia medieval i moderna a Catalunya. Els conjunts monàstics. Intervencions arqueològiques, 1998-2002. Eines, elements d'indumentària i armament en contextos arqueològics. Sant Cugat del Vallès .

MUÑOZ, A, i CATÀ, J. (2005): "*Repressió borbònica i resistència catalana (1714-1736)t"*. Muñoz Catà editors, Barcelona.

PASCUAL, J, i MARTÍ, J. "La cerámica verde-manganeso bajomedieval valenciana". València.

RIU, E. (1984): *"D'algunes formes de terrissa alt-medieval barcelonina. Ceràmica grisa i terrissa popular de la Catalunya medieval"*. Acta Medievalia. Annex 2.

SANPERE I MIQUEL, S. (1911): "*Los terrenos de la Ciudadela"*. Barcelona. Imprenta de Henrich y Comp.

TELESE, A. (1987): *"Les sèries de Poblet"* a Butlletí Informatiu de Ceràmica*.* núm. 32.

TELESE, A. (1991): "*La vaixella blava catalana de 1650 a 1670. Repertori, catalogació i proposta per a la seva nomenclatura. Investigació bibliogràfica sobre la pisa hispànica".* Barcelona.

TORRAS, J.Mª. (2001): "*La guerra de Successió i els setges de Barcelona* (1697-1714)". Rafael Dalmau, editor. Barcelona

VICENT, J. (1992): "*La loza gótico-Mudéjar en la ciudad de Valencia".* Monografías del Museo Nacional de cerámica y de las artes suntuarias "González Martí" núm. 1. Ministerio de Cultura. València.

V.V.A.A. (1988): *"Ceràmica medieval i postmedieval".* Publicacions Universitat de Barcelona.

V.V.A.A. (2006): *"El descobriment de la ceràmica catalana a les col·leccions privades. Segles XIV-XVIII".* Fundación Francisco Godia, Barcelona.

11. LLISTAT D'ESTRUCTURES DESMUNTADES AL CARRER COMERCIAL.

UE 803: Llar de foc, estructura feta de tres pedres quadrades col·locades en l'extrem SW de l'edificació II. 1.02 x 0.47 m. (S.XVII)



UE 809-810-812-813: Dipòsit localitzat en la part SE de l'edificació I. Fet íntegrament de rajoles lligades amb morter.104 x 0.18 x 0.34 m. (S.XVII)



UE 814-875: Mur de 3.42 m de llarg, 0.50 m d'amplada i 1.21 m d'alçada. Limita per la meitat sud les edificacions I i II. Fet de carreus de mida mitjana lligats amb morter de calç. També es va documentar la seva banqueta. S.XIV



UE 815: Estructura localitzada en la part sud del mur UE 814. Mesura 0.70 x 0.30 m, fet amb rajoles col·locades en paral·lel. S.XVII



UE 816: Estructura feta amb pedres irregulars lligades amb morter, de 0.54 m d'amplada, 1.30 m de llarg i 1.30 m d'alçada que tenia com a funció sostenir el pes de l'escala localitzada en el pati de l'edificació I. S.XIV



UE 822: Marxapeu, marca el límit entre la part del pati pavimentada i la no pavimentada de l'edificació II. Fet amb dos pedres allargades i tres petites. Mesura 2.56 x 0.19 x 0.17 m. S.XVII



UE 823: Coberta de pedra de la claveguera localitzada en la part sud del pati pavimentat de l'edificació II. Recull les aigües sobrants del pou i les transporta a una nova claveguera situada a l'est del pati. Feta amb 19 pedres i una rajola, fa 4.7 m de llarg per 0.4 d'amplada. S.XVII



UE 824: Paviment de pedra localitzat en la meitat nord del pati de l'edificació II, fet amb pedres de 0.36 x 0.26 m de mitjana. Cobreix una superfície de 3.27 m de llarg per 2.42 m d'amplada. S.XVII



UE 825: Petit mur localitzat en l'extrem est del pati de l'edificació II. Fa 0.62 x 0.35 m. S.XIV



UE 826: Coberta de pedra de la claveguera localitzada en la part est del pati pavimentat i de l'accés a l'edificació II. Recull les aigües de les clavegueres UE

823 i UE 842. Feta amb 19 pedres de diferents mides (entre 0.40 i 0.55 m), i té una llargada de 4.33 m. S.XVII.



UE 827: Paviment de rajola de 0.32 x 0.15 m localitzat en l'espai identificat com l'accés a l'edificació. Cobreix una superfície de 2.25 m de llarg per 1.65 m d'amplada. S.XVII



UE 828: Mur de 5.92 m de llarg i 0.54 m d'amplada que limita les edificacions II i III. Fet de carreus de mida mitjana amb les cares vistes no treballades. S.XIII



UE 829: Base arcada, integrada en els murs que separen les edificacions II i III, fa 0.62 x 0.55 m. S.XIV



UE 830: Mur de 0.90 m de llarg i 0.56 m d'amplada que limita les edificacions II i III per la seva part nord. Fet de carreus grans amb les cares vistes treballades. S.XIV



UE 831: Alineació de pedres que marquen el límit entre l'espai d'accés i el pati pavimentat de l'edificació II. Mesura 1.84 x 0.31 m. S.XVII



UE 836: Estructura de combustió allargada documentada en la part no pavimentada del pati de l'edificació II. Mesura 1.80 x 0.30 m. S.XVII



UE 837: Paviment de rajola de 0.32 x 0.15 m localitzat en l'extrem est del pati de l'edificació II. Es conserva només de forma parcial en un tram de 1.74 x 0.62 m. S.XVII-XVII.



UE 840: Paviment de rajola de 0.32 x 0.15 m localitzat en l'extrem sud de l'edificació III. Es conserva només de forma parcial en un tram de 0.88 x 0.38 m. S.XVII-XVII.



UE 842-843-844: Claveguera que corre de sud a nord a tocar del mur UE 828 en l'extrem sud de l'edificació III. Mesura 150 x 0.38 m. S.XVII



UE 849-850-851: Pou documentat en la part NW del pati de l'edificació II, situat cronològicament en la darrera fase d'ús. Format per unes parets de pedra, un brocal fet amb rajoles i un reforç fets amb pedres irregulars. S.XVII



UE 852-853: Mur de 3.56 m de llarg, 0.54 m d'amplada i 1.28 m d'alçada, que limita el pati i una habitació de l'edificació II. Fet de carreus petits amb les cares vistes no treballades. També es va documentar la banqueta de fonamentació. S.XIII



UE 854-855-856: Antic accés entre les edificacions II i I, es composa de dons brancals fets amb rajoles i una llinda feta de pedra. L'accés feia 1.12 m

d'amplada i s'ha conservat una alçada de 1.12 m. Va ser tapiat en una fase posterior. 1ª ½ S.XIV



UE 857: Tapiat de l'accés anteriorment descrit. Fet amb pedres irregulars lligades amb morter. 2ª ½ S.XIV



UE 858: Mur de 1.80 m de llarg i 0.47 m d'amplada que limita les edificacions I i II per la seva part nord. Fet de carreus grans amb les cares vistes treballades. S.XIV



UE 859: Paviment de pedra localitzat en el pati de l'edificació I, fet amb pedres mitjanes i grans. Cobreix una superfície de 5.38 m de llarg per 2.75 m d'amplada. S.XVII



UE 860-871-872: Caixa d'escala i primer graó conservats en la part est del pati de l'edificació I. Mesura 1.85 m de llarg per 1.30 m d'amplada. S.XIV



UE 861: Paviment de rajola col·locada en escaleta de 0.33 x 0.16 m, localitzat en l'habitació nord de l'edificació II. Cobreix una superfície de 2.53 m de llarg per 1.36 m d'amplada. S.XVII



UE 863: Mur de 1.34 m de llarg i 0.34 m d'amplada que delimita l'habitació nord de l'edificació II per la seva part est. Fet de pedres irregulars i material de construcció. S.XVI



UE 864-865-874: Escala localitzada en la part nord del pati de l'edificació II, feta amb pedra i material de construcció, fa 1.25 m de llarg, 0.93 m d'amplada i 1.25 m d'alçada en la seva part oest. Conserva els tres primers graons, fets amb rajoles. S.XV



UE 866-867-868: Claveguera de rajoles que corre de sud a nord a tocar del mur UE 858 en la part est de l'accés a l'edificació I. Mesura 180 x 0.40 m. Recollia l'aigua de pluja del pati de l'edificació. S.XVII



UE 869: Paviment de pedra localitzat en l'accés de l'edificació I, fet amb pedres petites. Cobreix una superfície de 1.93 m de llarg per 2.59 m d'amplada. S.XVII



UE 870: Marxapeu, marca el límit entre l'accés i el pati de l'edificació II. Fet amb dos pedres allargades. Mesura 2.22 x 0.19 m. S.XVII



UE 8066: Claveguera, estructura feta amb parets de pedra, d'un sol carreu i una base de rajola es localitza al llarg de la superfície de l'edificació I. Fa 5.5 x 0.4 x 0.2. Datació: segle XVII



UE 8067: Claveguera de petites dimensions que connecta el dipòsit i la claveguera principal, com l'interior està feta amb parets de pedra, d'un sol carreu i una base de rajola. Fa 1 x 0.46 x 0.2. Datació: segle XVII.



UE 8070: Fossa sèptica feta amb pedres irregulars lligades amb morter, localitzada en l'extrem nord de l'edificació I. Fa 1.7 x 0.69 m. Datació: segle XVII.

UE 8018: Paviment de rajola de 0.30 x 0.15 m localitzat en l'habitació situada al nord-oest de l'edificació II. Cobreix una superfície de 2.8 m de llarg per 1.42 m d'amplada. Datació: anterior al segle XVII



UE 8012: Marxapeu, que dóna accés a l'habitació situada al nord-oest de l'edificació II.. Fet amb pedres allargades. Mesura 1.3x 0.23 x 0.32 m. Datació: anterior al segle XVII



UE 8032: Estructura feta amb pedres irregulars lligades amb morter, de 1.36 m de llarg, 0.54 m d'amplada i 0.28 m d'alçada. Possible tapiat de l'accés nord de l'edificació II. Datació: S.XIV



UE 8046: Fonamentació d'una base d'arcada, localitzada en l'extrem est del pati de l'edificació II, fa 0.65 x 0.55 x 0.77 m. Datació: S.XIV



UE 8049: Fonamentació d'una base d'arcada, localitzada en l'extrem oest del pati de l'edificació II, fa 0.55 x 0.50 x 0.80 m. Datació: S.XIV



UE 897: Fossa sèptica feta amb pedres irregulars lligades amb morter, parcialment destruïda per les pantalles. Fa 1.7 x 0.75 m. Datació: S.XIV



UE 899: Fossa sèptica feta amb pedres irregulars lligades amb morter, parcialment destruïda per les pantalles. Fa 1.6 x 0.8 m. Datació: S.XV



LÀMINA 1

1. 074-05-2894-48: Saler

Barcelona
S.XIV.
Pisa blanca decorada en morat a l'anvers amb
ocell com a motiu central i decoració de rombes
amb aspes emmarcades entre quatre línees morades
Diàmetre: 7 cm

2. 074-05-2894-41: Plat

Barcelona
S.XIV.
Pisa blanca decorada en morat a l'anvers amb
Sanefa decorada amb un cercle farcit per línies i punts
emmarcades entre quatre línees morades



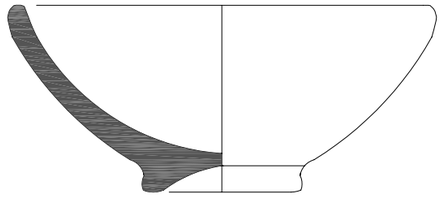

1. 074-05-2894-48



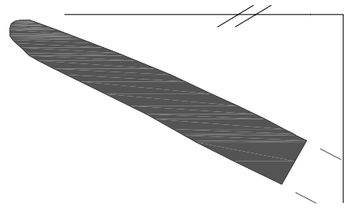

2. 074-05-2894-41

0 5 cm

CODEX ARQUEOLOGIA I PATRIMONI

INTERVENCIÓ: Memòria de la intervenció arqueològica a l'antic Mercat del Born Barcelona, Barcelonès. Amb motiu de la construcciió d'un nou Centre Cultural. Març - Nov 2005 i Abril - Maig 2006 [074/05]

LÀM. 1

LÀMINA 2

3. 074/05-2894-44: Plat

Barcelona
Segle XIV.
Pisa decorada en blanc, verd i morat amb dos filets de morat i un de verd al mig. Orla nº3 segons Barrachina i Monreal. Decoració fulles.
Diàmetre: 18 cm



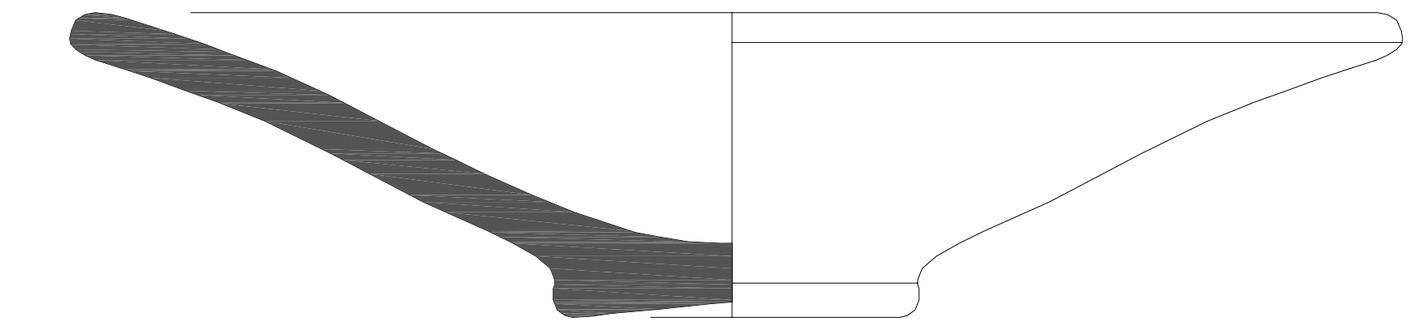

0 5 cm

3. 074/05-2894-44

LÀMINA 3

4. 074/05-2916-2:

Barcelona
Segle XIV.
Pisa decorada en blanc, verd i morat amb quatre filets en el centre de les quals tenim rombes amb aspes. Orla nº4 segons Barrachina i Monreal. Decoració ocell.

5. 074/05-2894-42:

Barcelona
Segle XIV.
Pisa decorada en blanc, verd i morat amb dos filets en verd i 2 en morat emmarcant traços verticals en morat.



4. 074-05-2916-2

0 5 cm

5. 074-05-2894-42

LÀMINA 4

5. 074/05-2894-46: Plat

Producció catalana
Segle XIV-XV.
Pisa decorada en blanc i morat a l'anvers amb escut central indeterminat
Diàmetre: 15 cm



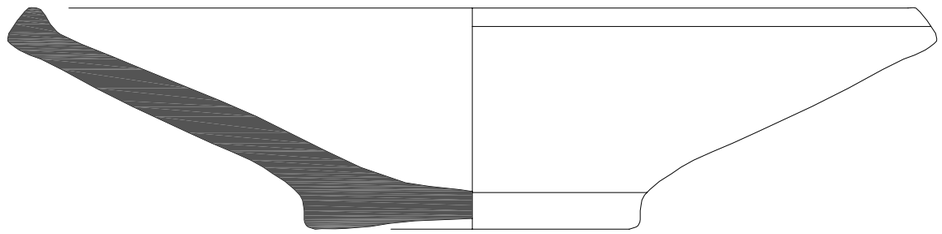

5. 074-05-2894-46

6. 074/05-2894-50: Làntia

Producció catalana:
Segle XV
Comuna oxidada amb coberta vidriada amb blanc estannífer a l'interior. Del tipus dit de cassoleta oberta, amb un perfil cilíndric i el fons pla.

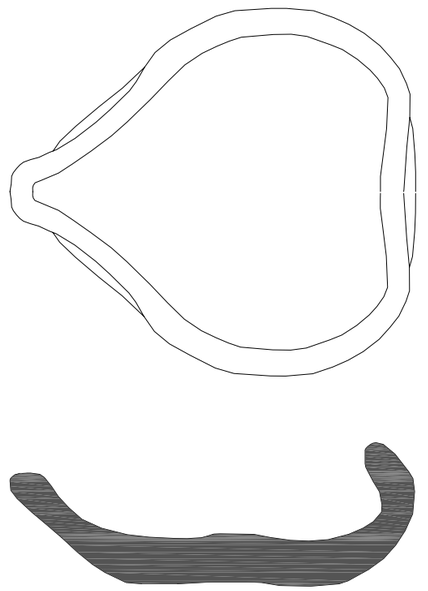

6. 074-05-2894-50

0 5 cm

7. 074/05-70347-3: Plat

Paterna
Segona meitat segle XV.
Pisa decorada en blau i reflexes metàl.lics
fons amb escut i parets decorades amb franjes de retícules i espirals, i tres roses gòtiques.
Diàmetre: 25 cm



8. 074/05-70350-1: Escudella

Paterna
Segona meitat segle XV.
Pisa decorada en blau i reflexes metàl.lics
Ha perdut la decoració.
Diàmetre: 12 cm



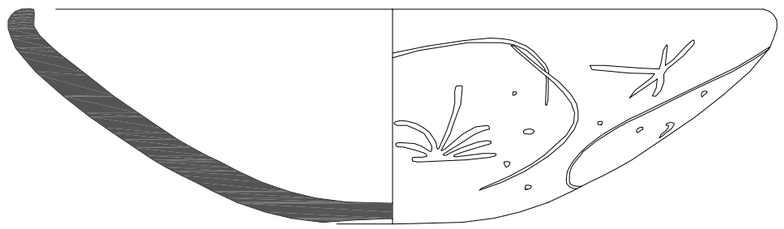

7. 074-05-70347-3

0 10 cm

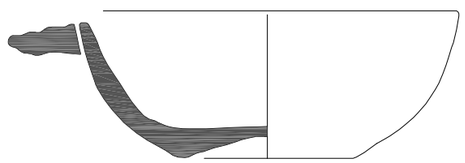

8. 074-05-70350-1

0 10 cm

LÀMINA 6



9. 074/05-5836-4: Plat

Barcelona
Segona meitat segle XV-XVI.
Pisa decorada en blau a l'anvers, en la part central símbol de Montserrat

10. 074/05-5836-3: Escudella

Producció catalana
Segona meitat segle XV-XVI.
Pisa amb vernís blanc estannífer.
Diàmetre: 14 cm

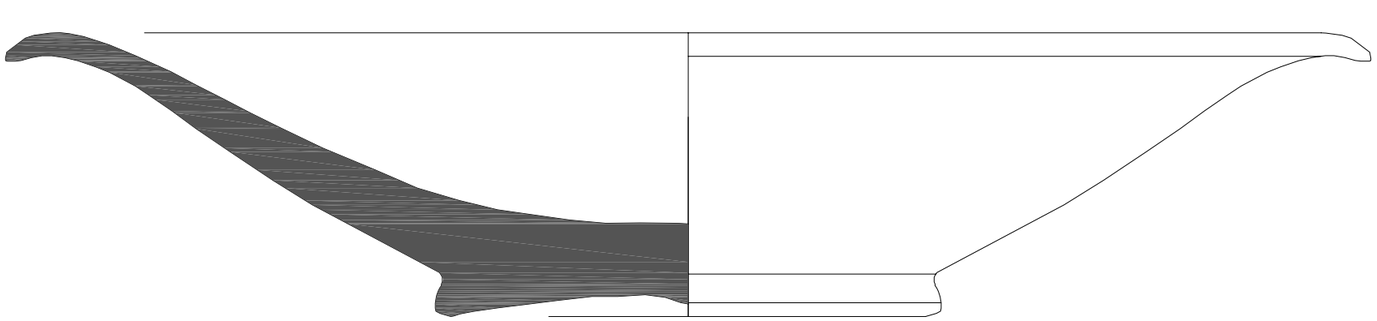

9. 074/05-5836-4

0 5 cm

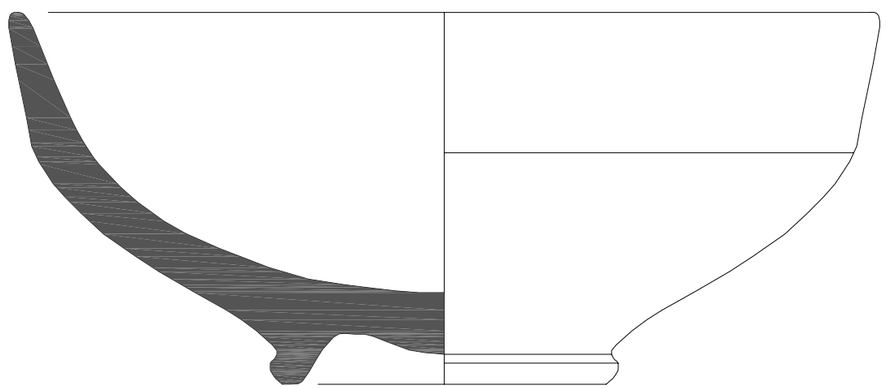

LÀMINA 7

11. 074/05-70357-22: Plat

Barcelona
1630-1670.
Sèrie de Orles diverses, Pinces. Pisa decorada en blau sobre blanc amb elements vegetals com a motiu central.

Diàmetre: 21 cm



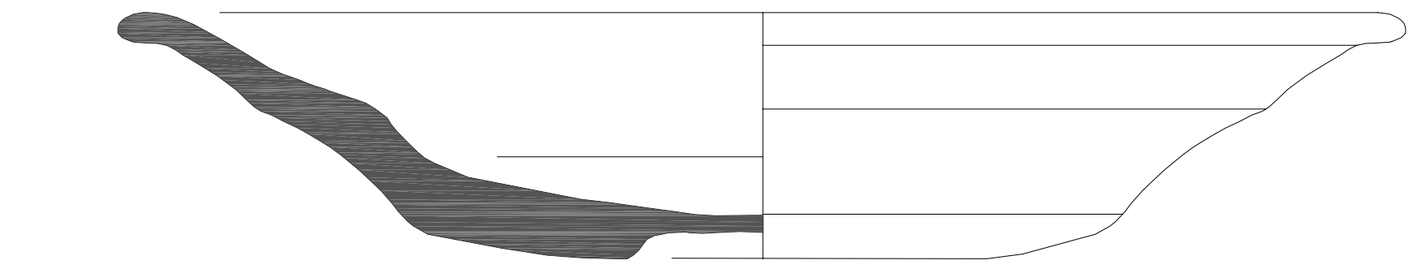

11. 074/05-70357-22

LÀMINA 8

12. 074/05-70365-6: Plat

Barcelona
1ª meitat segle XVII.
Sèrie de Orles diverses, Salsitxa doble. Pisa decorada en blau sobre blanc amb una casa com a motiu central.

Diàmetre: 21 cm



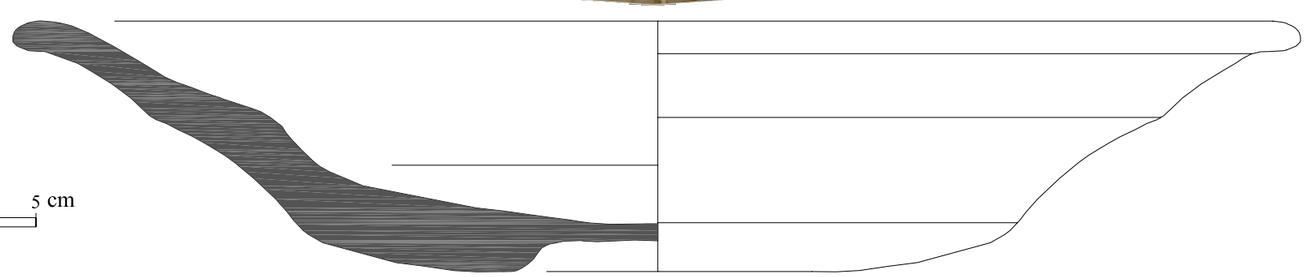

0 5 cm

LÀMINA 9

13.- 074/05-2893-12: Escudella

Barcelona
Segle XVII.
Orla de circunferències concèntriques
Motiu ocell sobre elements vegetals.
Nansa nº17 segons A. Telese
Diàmetre: 12.6 cm





13. 074/05-2893-12

0 5 cm

LÀMINA 10

14. 074/05-5836-4: Plat

Barcelona
1620-1700
Sèrie de la ditada. Pisa decorada en blau sobre blanc amb un ocell com a motiu central.
Diàmetre: 21 cm



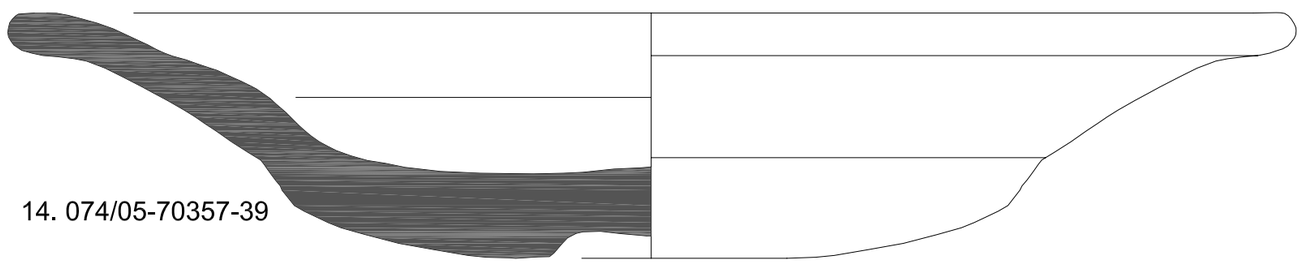

14. 074/05-70357-39

0 5 cm

LÀMINA 11

15. 074/05-5836-3: plat

Barcelona
1620-1700
Sèrie de la ditada. Pisa decorada en blau
sobre blanc amb motius vegetals com a motiu central.
Diàmetre: 21 cm



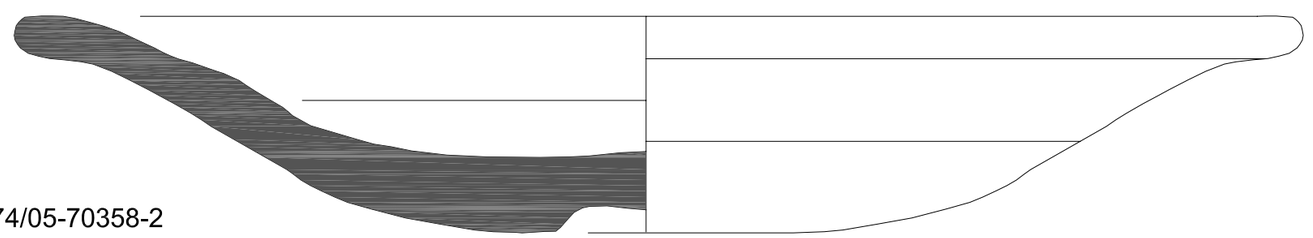

0 5 cm

15. 074/05-70358-2

LÀMINA 12

16. 074/05-70357-37:

Barcelona
1620-1700.
Sèrie de la ditada. Pisa decorada en blau sobre blanc amb elements vegetals i el nom Vidal com a motiu central.

Diàmetre: 21 cm



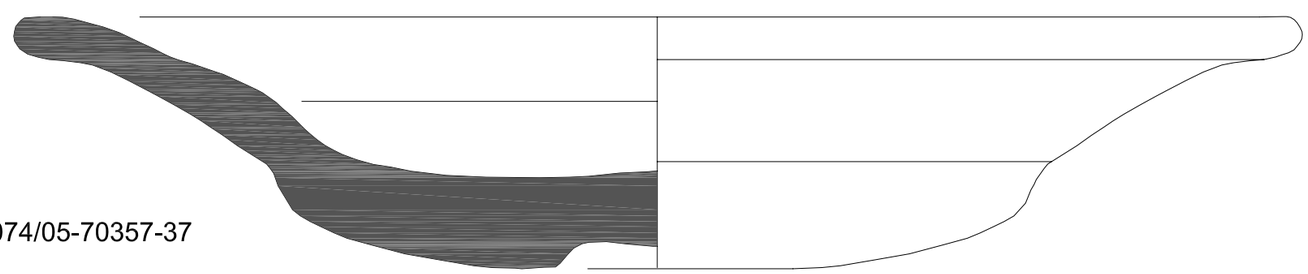

0 5 cm

074/05-70357-37

LÀMINA 13

17. 074/05-70357-38:

Barcelona
1620-1700
Sèrie de la ditada. Pisa decorada en blau
sobre blanc amb cap de dona com a motiu central.
Diàmetre: 21 cm



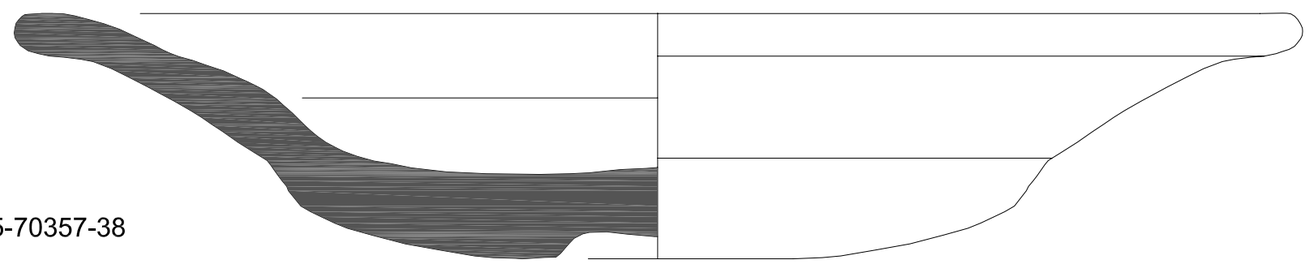

0 5 cm

074/05-70357-38

LÀMINA 14

18.- 074/05-70357-30: Escudella

Barcelona
Finals del segle XVII i primer quart del segle XVIII.
Sèrie de Poblet. Pisa decorada en blau amb conill sobre elements vegetals. Línia blava a la sanefa.
Nanses motllurades decorades amb línies blaves
Diàmetre: 11 cm



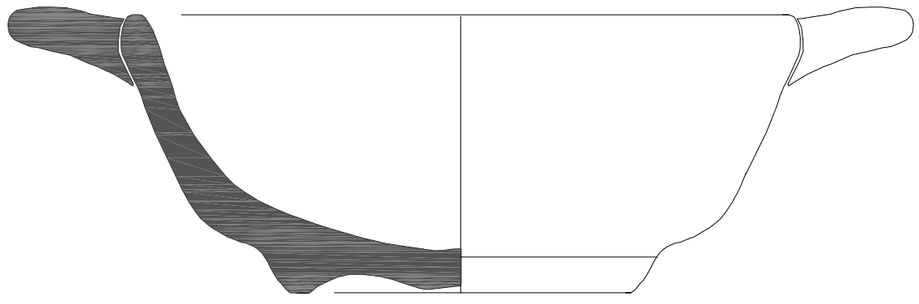

074/05-70357-30

0 5 cm

LÀMINA 15

19.- 074/05-70357-5:Escudella

Barcelona
Finals del segle XVII i primer quart del segle XVIII.
Sèrie de Poblet. Pisa decorada en blau amb ocell sobre elements vegetals. Línia blava a la sanefa.
Diàmetre: 11 cm



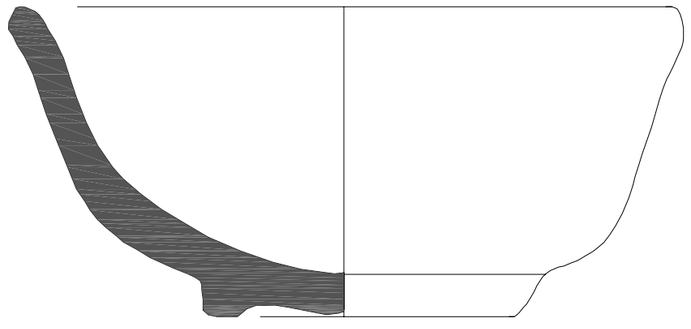

0 5 cm

074/05-70357-5

LÀMINA 16

20.- 074/05-70357-32: Escudella

Barcelona
Finals del segle XVII i primer quart del segle XVIII.
Sèrie de Poblet. Pisa decorada en blau amb motius geomètrics. Línia blava a la sanefa.
Diàmetre: 11 cm



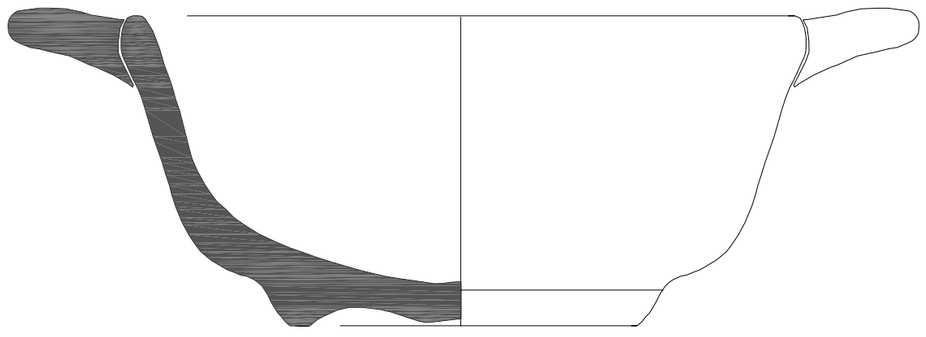

0 5 cm

074/05-70357-32

LÀMINA 17

21.- 074/05-70357-31:

Barcelona
Finals del segle XVII i primer quart del segle XVIII.
Sèrie de Poblet. Pisa decorada en blau amb motius vegetals. Línia blava a la sanefa.
Diàmetre: 10 cm



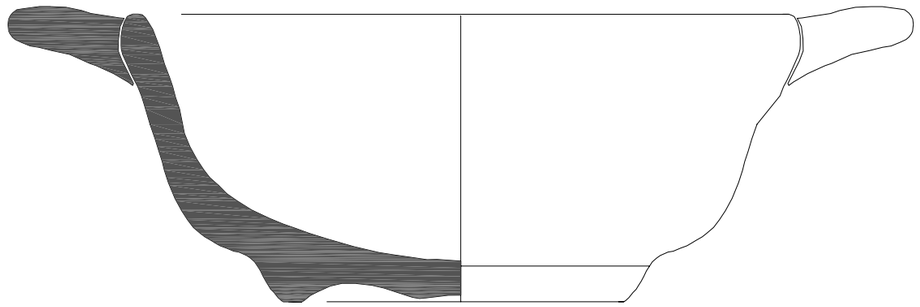

074/05-70357-31

0 5 cm

LÀMINA 18

22. 074/05-70357-28: Plat

Barcelona
Finals del segle XVII i primer quart del segle XVIII. Sèrie de Poblet. Pisa decorada en blau amb motius vegetals esquemàtics circulars. Orla F.
Diàmetre: 22 cm





0 5 cm

074/05-70357-28

LÀMINA 19

23. 074/05-70357-29: Plat

Barcelona
Finals del segle XVII i primer quart del segle XVIII.
Sèrie de Poblet. Pisa decorada en blau amb motiu de conill. Orla F.
Diàmetre: 21 cm



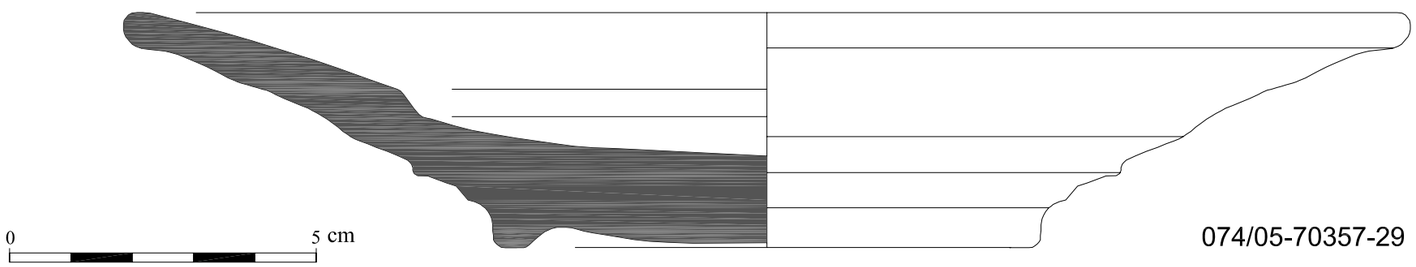

074/05-70357-29

LÀMINA 20

24. 074/05-70357-24: Plat

Barcelona
Primer quart del segle XVIII.
Sèrie de la Botifarra. Pisa decorada en blau amb motiu poble amb torre i el nom BALLASCA.
Orla amb motius vegetals.
Diàmetre: 21 cm





074/05-70357-24

LÀMINA 21

25. 074/05-70357-25: Plat

Barcelona
Primer quart del segle XVIII.
Sèrie de la Botifarra. Pisa decorada en blau amb motiu vaixell i el nom BALLASCA.
Orla amb motius vegetals i ocell.
Diàmetre: 21 cm



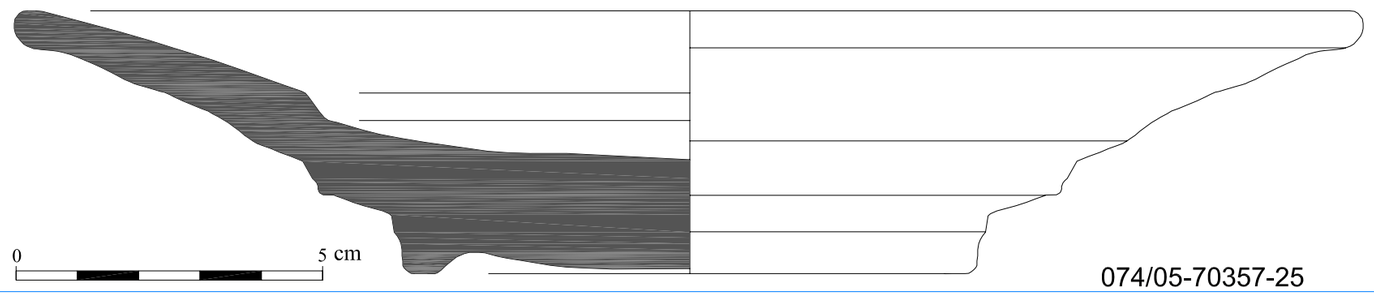

074/05-70357-25

LÀMINA 22

26. 074/05-70357-26: Plat

Barcelona
Primer quart del segle XVIII.
Sèrie de la Botifarra. Pisa decorada en blau amb motiu de persona i el nom BALLASCA.
Orla amb motius vegetals.
Diàmetre: 22 cm





074/05-70357-26

LÀMINA 23

26. 074/05-70357-26: Plat

Barcelona
Primer quart del segle XVIII.
Sèrie de la Botifarra. Pisa decorada en blau amb motiu de gos i el nom BALLASCA.
Orla amb motius vegetals.
Diàmetre: 22 cm



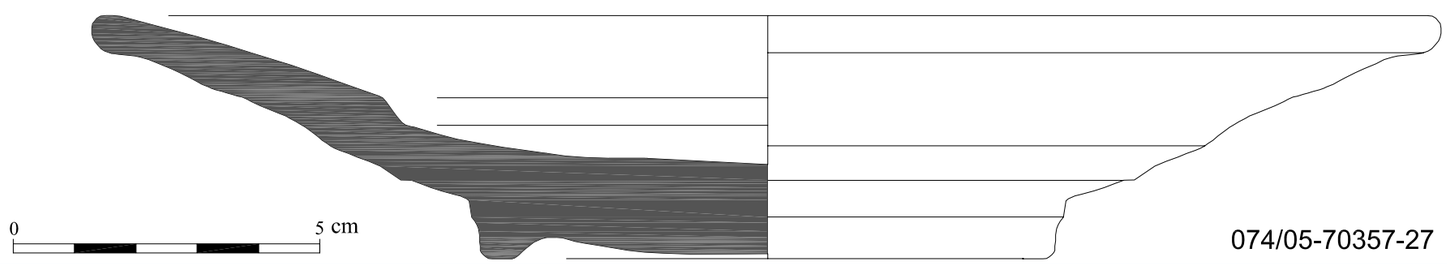

074/05-70357-27

LÀMINA 8

074/05-8028-1: Tenalla

S.XIV
Pasta oxidada, depurada. Gran recipient d'emmagatzematge. Peça de cos acampanat

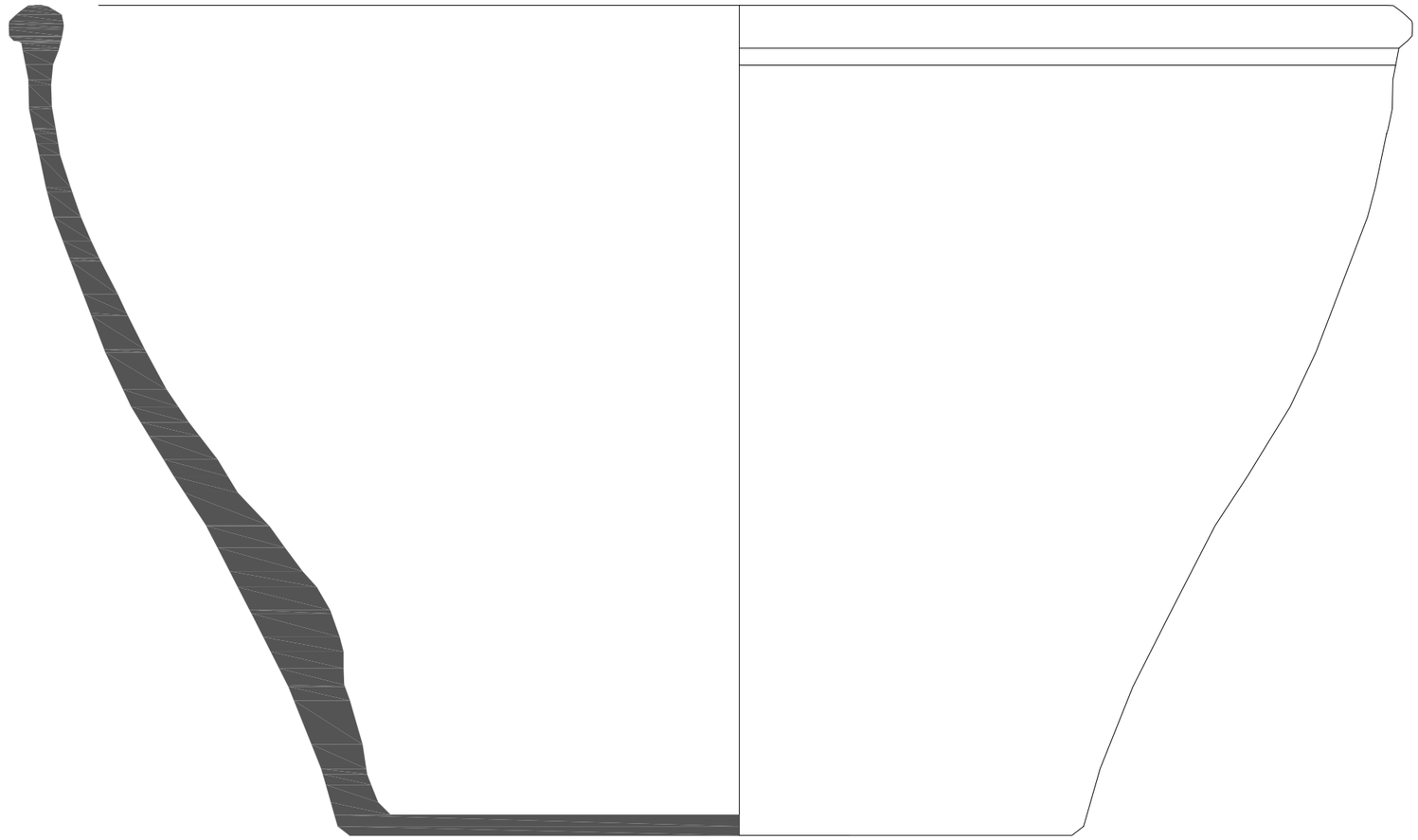

074/05-8028-1

0 10 cm

LÀMINA 7

074/05-8073-1: Objecte indeterminat

S.XVII
Pasta oxidada, depurada.





074/05-8073-1

0 5 cm

LÀMINA 6

074/05-8007-1: Servidora

S.XIV
Pisa blanca decorada en morat. Orla decorada amb triangles i punts. Pasta depurada. Revers sense envernissar.

074/05-8025-2: Gibrell

Ceràmica oxidada vidriada monocroma.

074/05-8038-1: Olla

S.XIV
Ceràmica oxidada, olla amb vora exvasada de perfil en 's' i llavi arrodonit. Pasta grollera de color gris i taronja.





074/05-8007-1



074/05-8038-1

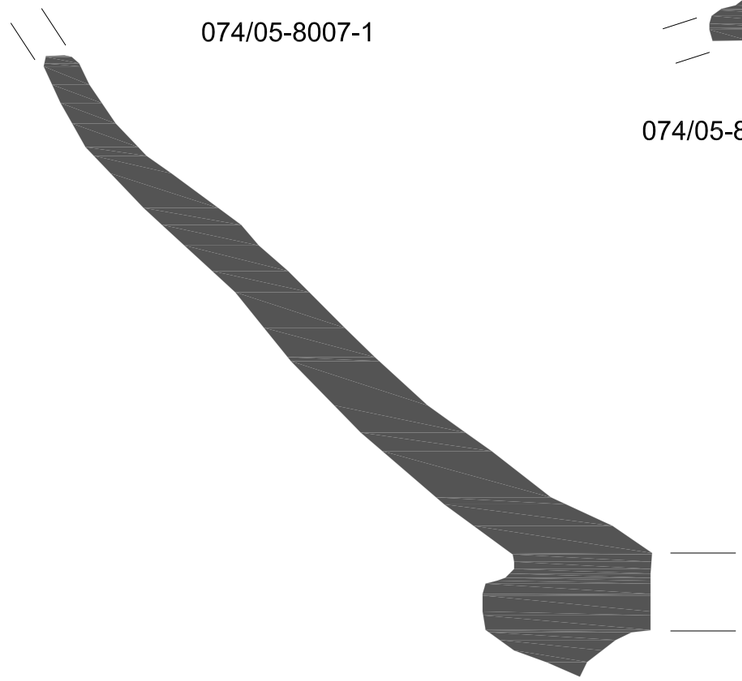

074/05-8025-2

0 5 cm

LÀMINA 5

074/05-8000-1: Plat reflexes metàl.lics

fi S.XVI
Pisa blanca decorada en reflex metàl.lic. Decoració orla cadena. revers envernissat.



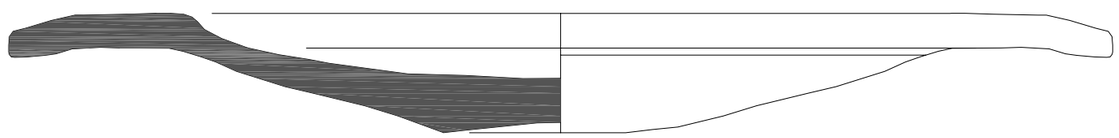

0 5 cm

CODEX ARQUEOLOGIA I PATRIMONI

INTERVENCIÓ: Memòria de la intervenció arqueològica a l'antic Mercat del Born i Carrer Comercial núm.5 [074/05]

LÀM. 5

LÀMINA 4

074/05-852-1: Gerra tipus I a

S.XIV
Ceràmica reduïda, llavi pla.
Pasta depurada de color gris

074/05-8030-3: Plat Blava valenciana

2ª meitat S.XIV - XV
Pisa blanca decorada en blau. Revers envarnissat.
Ceràmica oxidada, pasta depurada.

074/05-8026-3: Saler

S.XIII
Pisa blanca decorada en verd i morat. Ha perdut el vernís. Ceràmica oxidada, pasta depurada.



074/05-852-1

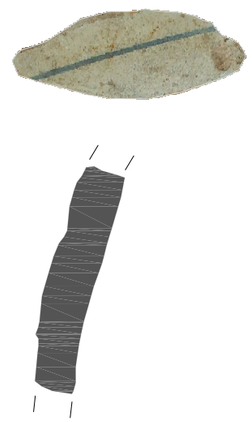

074/05-8030-3

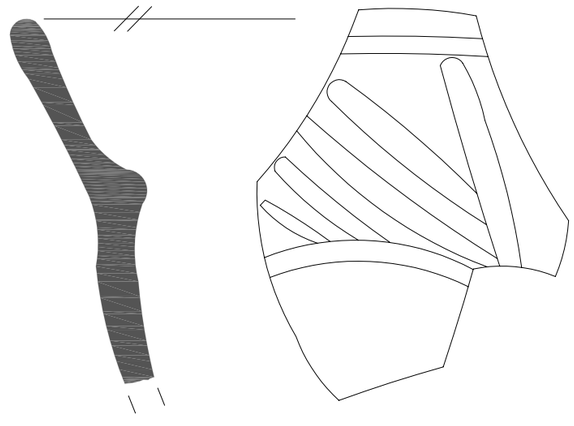

074/05-8115-1

0 5 cm

LÀMINA 3

074/05-8026-1: Cassola

S.XIV
Ceràmica oxidada, cos globular, llavi arrodonit.
Pasta grollera de color gris i taronja

074/05-8026-2: Cassola

S.XIV
Ceràmica oxidada, cos globular, llavi arrodonit.
Pasta grollera de color taronja

074/05-8026-3: Cassola

S.XIV
Ceràmica oxidada, cos globular, llavi arrodonit.
Pasta grollera de color gris

074/05-8026-4: Olla

S.XIV
Ceràmica oxidada, olla amb vora exvasada
de perfil en 's' i llavi arrodonit. Pasta grollera de color
gris i taronja.



074/05-8026-1

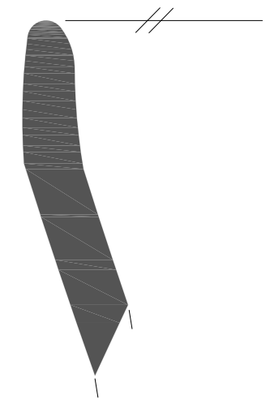

074/05-8026-2



074/05-8026-3



074/05-8026-4

0 5 cm

LÀMINA 2

1.- 074/05-8123-2: Gibrell

S.XIII
Ceràmica oxidada, vidriada monocroma verda.
Recipient amb fons de peu anular, presenta una coberta vidriada interior.

2.- 074/05-8123-2: Gibrell

S.XIII
Ceràmica oxidada, vidriada monocroma verda.
Recipient amb fons de peu anular, presenta una coberta vidriada interior.

3.- 074/05-8124-1: Gibrell

S.XIII
Ceràmica oxidada, vidriada monocroma verda.
Recipient amb fons de peu anular, presenta una coberta vidriada interior.

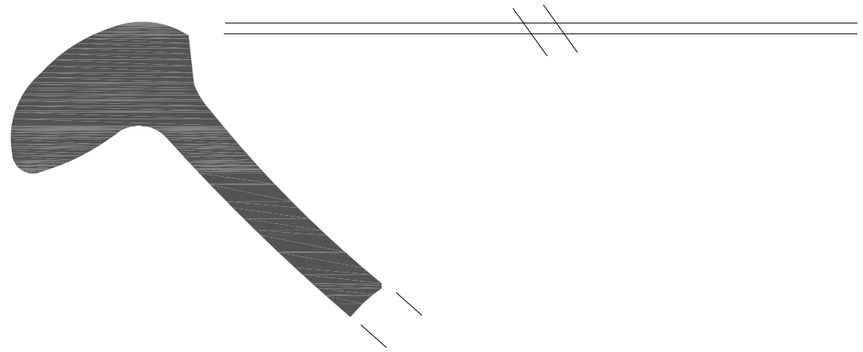

1. 074/05-8123-2

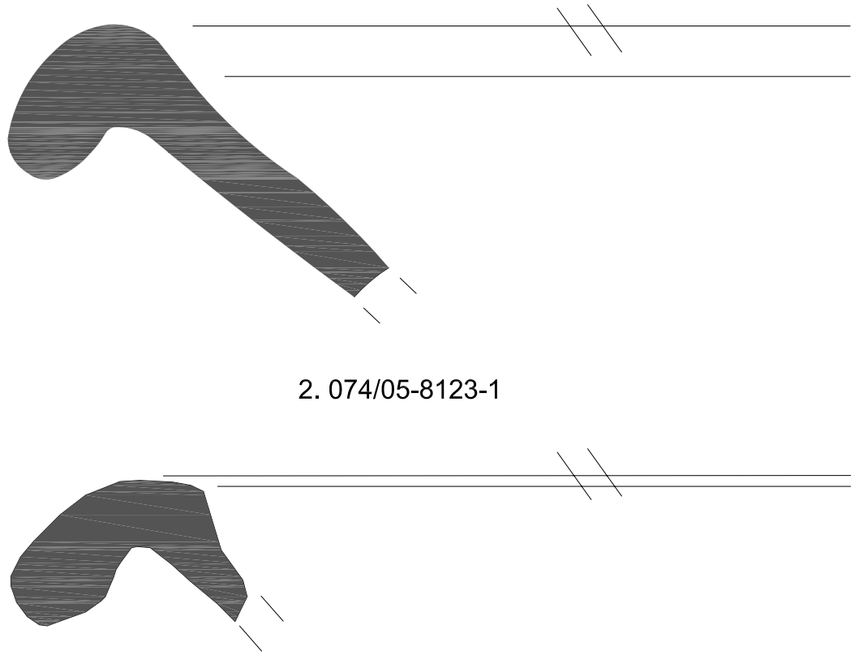

2. 074/05-8123-1

0 5 cm

LÀMINA 1

1.- 074/05-8030-1: Olla

S.XIV
Ceràmica oxidada, olla de cos globular, vora exvasada de perfil en 's' i llavi arrodonit. Pasta grollera de color gris. Decoració incisa amb línia ondulada.

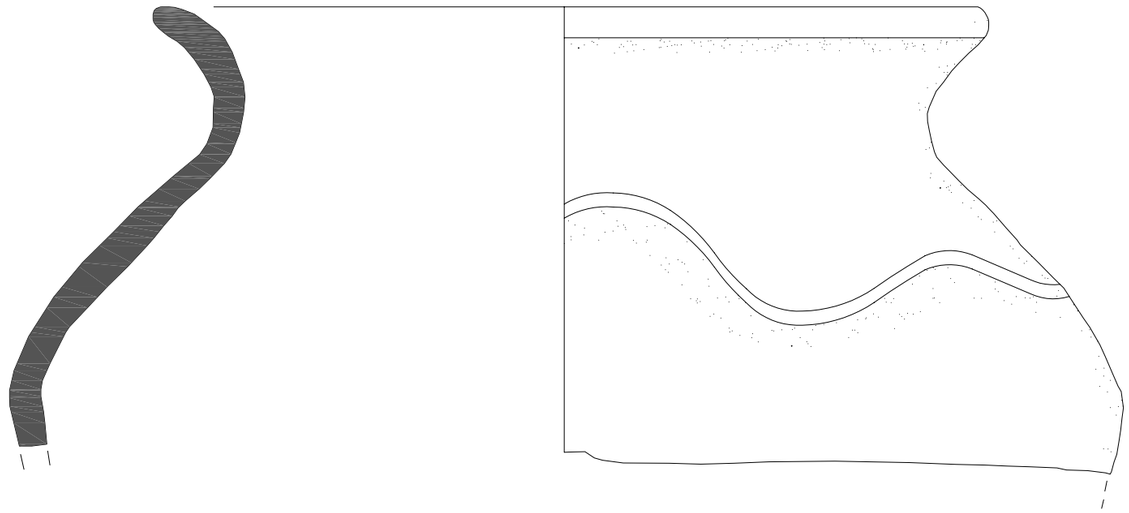

074/05-8030-1

0 5 cm

1903

Sector	Datació		Criteri Dat.	Textura	Color
I	pp XVIII	–	Ceràmic		

Composició

Relacions Físiques

Igual a 100, 2879, 30853, 4325,

Cobreix a **Cobert per**

Farceix a **Farcit per**

Talla a **Tallat per**

Es recolza en **Se li recolza**

Es lliura **Se li lliura**

Interpretació **Tipus UE** Estrat **Foto.** **Plan.**

Estrat superficial documentat en el sector 1 d'excavació. És el mateix estrat que en la intervenció de la fase anterior tenia la UE: 100

Descripció

S'han identificat 9 diferencials.

1904

Sector	Datació		Criteri Dat.	Textura	Color
I	XVII	– XVIII	Ceràmic		

Composició

Relacions Físiques

Igual a

Cobreix a **Cobert per**

1059

Farceix a **Farcit per**

Talla a **Tallat per**

Es recolza en **Se li recolza**

Es lliura **Se li lliura**

Interpretació **Tipus UE** Farciment **Foto.** **Plan.**

Concrecions de calç

Descripció

Concrecions documentades per sobre de la claveguera UE 1059, localitzada en la part sud de l'habitació 7 del sector I. Es van identificar, durant les feines de neteja del jaciment, set diferencials, sis dels quals monedes.

1905

Sector	Datació		Criteri Dat.	Textura	Color
I	fi XVII	– pp.XVIII	Ceràmic	Solta	Marró

Composició ceràmica, ossos, vidre

Relacions Físiques

Igual a 1903

Cobreix a **Cobert per**

Farceix a **Farcit per**

Talla a **Tallat per**

Es recolza en **Se li recolza**

Es lliura **Se li lliura**

Interpretació **Tipus UE** Estrat **Foto.** **Plan.**

Nivell superficial localitzat al sudoest del sector I d'excavació. Carrer dels Ventres.

Descripció

Durant el procés de neteja del jaciment es van localitzar una sèrie de materials en la superfície del carrer dels Ventres, (extrem oest). Entre aquest material (Poblet), es va localitzar un dau d'ós treballat i diferents monedes.

Sector	Datació			Criteri Dat.	Textura	Color	
I	2ª1/2XIV	–	XV	Ceràmic	Compacta	Marró	**1906**

Composició ossos, ceràmica, vidre

Relacions Físiques

Igual a 1903

Cobreix a **Cobert per**

Farceix a **Farcit per**

Talla a **Tallat per**

Es recolza en **Se li recolza**

Es lliura **Se li lliura**

Interpretació **Tipus UE** Estrat **Foto.** **Plan.**

Estrat d'anivellament documentat en l'hab 5 del sector I

Descripció

Durant el procés de neteja de l'hab.5 del sector I es van localitzar una sèrie de materials en la superfície. Entre aquest material es van localitzar tres peces amb diferencial.

Sector	Datació			Criteri Dat.	Textura	Color	
I	XV	–		Ceràmic			**1907**

Composició

Relacions Físiques

Igual a 1184

Cobreix a **Cobert per**

Farceix a **Farcit per**

Talla a **Tallat per**

Es recolza en **Se li recolza**

Es lliura **Se li lliura**

Interpretació **Tipus UE** Estrat **Foto.** **Plan.**

Estrat superficial

Descripció

Durant el procés de neteja de l'hab.32 del sector I es van localitzar una sèrie de materials en la superfície. Entre aquest material es van localitzar set denes de collaret amb tanca de bronze i un fragment de corall vermell. Tot fa pensar que es tracta de la mateixa peça. Aquest estrat és el mateix estrat identificat en la fase anterior com a UE 1184, datat en el segle XV.

Sector	Datació			Criteri Dat.	Textura	Color	
I		–			Compacta	Gris	**1908**

Composició

Relacions Físiques

Igual a

Cobreix a **Cobert per**

1544

Farceix a **Farcit per**

Talla a **Tallat per**

Es recolza en **Se li recolza**

Es lliura **Se li lliura**

Interpretació **Tipus UE** Estrat **Foto.** **Plan.**

Nivell de concreció de calç.

Descripció

Durant el procés de neteja de l'hab.11 del sector I es van localitzar una sèrie de mondes i objectes de bronze, es van documentar a l'interior d'una claveguera en la façana del carrer Ventres.
Cinc diferencials.

1909

Sector	Datació			Criteri Dat.	Textura	Color
I	XVI	–	XVII	Ceràmic	Argilosa	Marró

Composició monedes, ceràmica

Relacions Físiques

Igual a

Cobreix a 1230

Cobert per

Farceix a

Farcit per

Talla a

Tallat per

Es recolza en

Se li recolza

Es lliura

Se li lliura

Interpretació **Tipus UE** Estrat

Estrat entre les pedres del paviment UE 1230, hab.17 del sector I

Descripció

Durant el procés de neteja de l'hab.11 del sector I es van localitzar una sèrie de materials. Entre aquest material es van localitzar tres peçes amb diferencial, dues monedes i una pipa de caolí amb relleus.

Foto. **Plan.**

1910

Sector	Datació			Criteri Dat.	Textura	Color
I		–			Argilosa	Marró

Composició Pedres, ceràmica

Relacions Físiques

Igual a

Cobreix a 1915 1911 1912 1916 1922

Cobert per 1903

Farceix a

Farcit per

Talla a

Tallat per

Es recolza en

Se li recolza

Es lliura

Se li lliura

Interpretació **Tipus UE** Estrat

Estrat esllavissat, localitzat al nord del carrer dels Ventres.

Descripció

En el tram on es decideix fer un sondeig al carrer dels Ventres, s'aprecien diferents coses, per una banda un gran forat al carrer amb restes del mur UE 1063, (límit nord del Rec Comtal), Cobrint aquestes pedres tenim un nivell de terres procedents del moment en el qual s'enfonsa el carrer. Punt d'actuació arqueològic nº3.
Cotes superiors: 2.67/1.26 m.s.n.m.

Foto. 0120 0121 0122 0123 **Plan.**

1911

Sector	Datació			Criteri Dat.	Textura	Color
I	fi XVII	–	pp XVIII	Ceràmic	Compacta	Marró

Composició Ceràmica

Relacions Físiques

Igual a

Cobreix a 1919

Cobert per 1910 1915

Farceix a

Farcit per

Talla a

Tallat per

Es recolza en

Se li recolza

Es lliura

Se li lliura

Interpretació **Tipus UE** Estrat

Nivell de circulació

Descripció

Nivell de circulació més modern documentat en el sondeig efectuat al nord del carrer dels Ventres.
Cotes superiors: 2.45 m.s.n.m.
Cotes inferiors: 2.38 m.s.n.m.
Punt d'actuació arqueològic nº3.

Foto. 0120 0121 0122 0123 0124 0125 0126 0127 **Plan.**

1912

Sector	Datació		Criteri Dat.	Textura	Color
I	fi XVII	pp XVIII	Ceràmic	Solta	Gris

Composició

Relacions Físiques

Igual a

Cobreix a

Cobert per 1910

Farceix a

Farcit per

Talla a

Tallat per

Es recolza en

Se li recolza

Es lliura 1698

Se li lliura

Interpretació **Tipus UE** Estrat **Foto.** **Plan.**

Estrat de farciment de la claveguera UE 1698

Descripció

Dursan t el proés d'excavació del sondeig al nord del carrer dels Ventres, es va localitzar la claveguera UE 16698 amb l'estrat de farciment, que apareix caigut i barrejat amb les pedres.
Cotes superiors: 1,64 m.s.n.m. Cotes inferiors: 1,45 m.s.n.m.
Punt d'actuació arqueològic nº3.

1913

Sector	Datació		Criteri Dat.	Textura	Color
I					

Composició

Relacions Físiques

Igual a

Cobreix a

Cobert per 1259

Farceix a

Farcit per

Talla a

Tallat per

Es recolza en

Se li recolza

Es lliura 1267 1142 1351 1353

Se li lliura

Interpretació **Tipus UE** Estrat **Foto.** **Plan.**

Nivell de preparació del paviment UE 1259

Descripció

Es va localitzar una moneda en aquest nivell de preparació del paviment de pedra documentat en l'hab.19 del sector I

1914

Sector	Datació		Criteri Dat.	Textura	Color
I	XVI		Ceràmic		

Composició

Relacions Físiques

Igual a 1366

Cobreix a

Cobert per 1348

Farceix a

Farcit per

Talla a

Tallat per

Es recolza en

Se li recolza

Es lliura

Se li lliura

Interpretació **Tipus UE** Estrat **Foto.** **Plan.**

Estrat de cendres

Descripció

Es va documentar per sobre de la claveguera UE 1348, tot fa pensar que es tracta de l'estrat que a la intervenció de l'any 2001/2002 es va identificar com a UE 1366, datat en el segle XVI.
Es va documentar una moneda.

Sector	Datació		Criteri Dat.	Textura	Color	
I	fi XVII	pp XVIII	Ceràmic	Solta	Vermellós	**1915**

Composició cendres

Relacions Físiques

Igual a

Cobreix a 1911

Cobert per 1910

Farceix a

Farcit per

Talla a

Tallat per

Es recolza en

Se li recolza

Es lliura

Se li lliura

Interpretació **Tipus UE** Estrat

Estrat d'anivellament

Descripció

Localitzat en l'extrem sudoest del sondeig efectuat al acrrer dels Ventres, pràcticament al tall de la part ensorrada.
Cotes superiors: 2,45 m.s.n.m. Cotes inferiors: 2,30 m.s.n.m.
Punt d'actuació arqueològic nº3.

Foto. 0128, 0129, 0130, 0131

Plan.

Sector	Datació		Criteri Dat.	Textura	Color	
I				Solta	Gris	**1916**

Composició cendres, pipes, ceràmica

Relacions Físiques

Igual a

Cobreix a 1917

Cobert per 1910

Farceix a

Farcit per

Talla a

Tallat per

Es recolza en

Se li recolza

Es lliura

Se li lliura

Interpretació **Tipus UE** Estrat

Nivell de circulació del carrer dels Ventres.

Descripció

Localitzat en l'extrem nord del sondeig, és molt peit, uns 3 cm de potència.
Cotes superiors: 2,40 m.s.n.m. Cotes inferiors: 2,38 m.s.n.m.
Punt d'actuació arqueològic nº3.

Foto. 0135, 0136, 0137

Plan.

Sector	Datació		Criteri Dat.	Textura	Color	
I	XVII		Ceràmic	Solta	Marró Clar	**1917**

Composició Blava catalana

Relacions Físiques

Igual a

Cobreix a

Cobert per

Farceix a

Farcit per

Talla a

Tallat per

Es recolza en

Se li recolza

Es lliura

Se li lliura

Interpretació **Tipus UE** Estrat

Nivell de circulació documentat en la part nord del carrer dels Ventres

Descripció

Només s'ha excavat un tram de 0.70 m de llarg per 0,40 m. d'amplada.
Cotes superiors: 2,38 m.s.n.m.
Cotes inferiors: 2,32 m.s.n.m.
Punt d'actuació arqueològic nº3.

Foto. 0135, 0138

Plan.

1918

Sector	Datació		Criteri Dat.	Textura	Color
I	fi XVII	pp.XVIII	Ceràmic	Compacta	Marró

Composició fauna, ceràmica, monedes, pipes

Interpretació **Tipus UE** Estrat **Foto.** 0135 **Plan.**

Nivell de circulació localitzat en l'extrem nord del carrer dels Ventres.

Relacions Físiques

Igual a

Cobreix a 1929

Cobert per 1917

Farceix a

Farcit per

Talla a

Tallat per

Es recolza en

Se li recolza

Es lliura

Se li lliura

Descripció

Nivellde terra piconada.
Cotes superiors: 2,32 m.s.n.m.
Cotes inferiors: 2,29 m.s.n.m.
Punt d'actuació arqueològic nº3.

1919

Sector	Datació		Criteri Dat.	Textura	Color
I				Solta	Marró Clar

Composició fauna, ceràmica, vidre

Interpretació **Tipus UE** Estrat **Foto.** 0139 0140 **Plan.**

Estrat d'anivellament

Relacions Físiques

Igual a

Cobreix a 1920 1921

Cobert per 1911

Farceix a

Farcit per

Talla a

Tallat per

Es recolza en

Se li recolza

Es lliura

Se li lliura

Descripció

Acumulació de terra localitzada en l'extrem sudoest del carrer dels Ventres, un cop extret es podien apreciar dos estrats, un de color gris, UE 1920 i un llimós de color marró clar, UE 1921.
Cotes superiors: 2,43/2,39 m.s.n.m. Cotes inferiors: 2,38 m.s.n.m.
Punt d'actuació arqueològic nº3.

1920

Sector	Datació		Criteri Dat.	Textura	Color
I	fi XVII	pp XVIII	Ceràmic		

Composició

Interpretació **Tipus UE** Estrat **Foto.** 0141 0142 **Plan.**

Nivell de circulació

Relacions Físiques

Igual a

Cobreix a 1921 1922

Cobert per 1919

Farceix a

Farcit per

Talla a

Tallat per

Es recolza en

Se li recolza

Es lliura

Se li lliura

Descripció

Localitzat al sud del sondeig efectuat al carrer dels Ventres.
Cotes superiors: 2,38 m.s.n.m.
Cotes inferiors: 2,37/2.30 m.s.n.m.
Punt d'actuació arqueològic nº3.

Sector	Datació		Criteri Dat.	Textura	Color	
I	fi XVII	pp XVIII	Ceràmic	Compacta	Marró Gris	**1921**

Composició fauna, ceràmica, vidre, ferro, escòria

Interpretació **Tipus UE** Estrat **Foto.** **Plan.**

Nivell de circulació

0143 0144 0145

Relacions Físiques

Igual a

Cobreix a 1923 **Cobert per** 1919 1920 1922

Farceix a **Farcit per**

Talla a **Tallat per**

Es recolza en **Se li recolza**

Es lliura **Se li lliura**

Descripció

Localitzat al sud del sondeig efectuat al carrer dels Ventres.
Cotes superiors: 2,38/2,26 m.s.n.m.
Cotes inferiors: 2,32/2.30 m.s.n.m.
Punt d'actuació arqueològic nº3.

Sector	Datació		Criteri Dat.	Textura	Color	
I	fi XVII	pp.XVIII	Ceràmic	Compacta	Marró	**1922**

Composició ossos, material constructiu

Interpretació **Tipus UE** Estrat **Foto.** **Plan.**

Nivell de circulació

0146 0147

Relacions Físiques

Igual a

Cobreix a 1923 1921 **Cobert per** 1910 1920

Farceix a **Farcit per**

Talla a **Tallat per**

Es recolza en **Se li recolza**

Es lliura **Se li lliura**

Descripció

Nivell molt compacte amb molta pedra petita, ossos i material constructiu localitzat en la part central del sondeig. Cobert pel sud per l'estrat cendrós UE 1920, cobreix 1921.
Cotes superiors: 2,35 m.s.n.m. Cotes inferiors: 2,25 m.s.n.m.
Punt d'actuació arqueològic nº3.

Sector	Datació		Criteri Dat.	Textura	Color	
I	fi XVII	pp.XVIII	Ceràmic	Compacta	Marró	**1923**

Composició material constructiu, ossos.

Interpretació **Tipus UE** Estrat **Foto.** **Plan.**

Nivell de circulació del carrer dels Ventres.

0148 0149 0150

Relacions Físiques

Igual a

Cobreix a 1924 **Cobert per** 1921 1922

Farceix a **Farcit per**

Talla a **Tallat per**

Es recolza en **Se li recolza**

Es lliura **Se li lliura**

Descripció

Localitzat al sondeig efectuat al carrer dels Ventres.
Cotes superiors: 2,32/2,19 m.s.n.m.
Cotes inferiors: 2,28/2,13 m.s.n.m.
Punt d'actuació arqueològic nº3.

1924

Sector	Datació		Criteri Dat.	Textura	Color
I	fi XVII	pp XVIII	Ceràmic	Compacta	Marró Fosc

Composició

Relacions Físiques

Igual a

Cobreix a
1927

Cobert per
1923

Farceix a

Farcit per

Talla a

Tallat per
1866

Es recolza en

Se li recolza

Es lliura

Se li lliura

Interpretació **Tipus UE** Estrat

Nivell de circulació del carrer dels Ventres.

Descripció

Localitzat al sud del sondeig efectuat al carrer dels Ventres.
Cotes superiors: 2,28/2,13 m.s.n.m.
Cotes inferiors: 2,27/2,08 m.s.n.m.
Punt d'actuació arqueològic nº3.

Foto. 0151, 0152, 0153

Plan.

1925

Sector	Datació		Criteri Dat.	Textura	Color
I					

Composició

Relacions Físiques

Igual a

Cobreix a

Cobert per
1910

Farceix a

Farcit per
1926

Talla a
1927 1928 1929 1930 1931

Tallat per

Es recolza en

Se li recolza

Es lliura

Se li lliura

Interpretació **Tipus UE** Rasa

Rasa constructiva

Descripció

Tot fa pensar que el mur de façana nord del Rec Comtal va ser parcialment reformat durant el S:XVII, ja que en paral.lel al mur de façana es documenta una rasa d'uns 0,40 m d'amplada i 9 metres de llarg, el farciment de la mateixa 1926 dona material del segle XVII.
Punt d'actuació arqueològic nº3.

Foto.

Plan.

1926

Sector	Datació		Criteri Dat.	Textura	Color
I	1630	fi XVII	Ceràmic	Compacta	Marró Fosc

Composició ceràmica

Relacions Físiques

Igual a

Cobreix a

Cobert per
1910

Farceix a
1925

Farcit per

Talla a

Tallat per

Es recolza en

Se li recolza

Es lliura
1063

Se li lliura

Interpretació **Tipus UE** Farciment

Estrat de farciment de la rasa constructiva UE 1925

Descripció

Cotes superiors: 2,24/2,06 m.s.n.m.
Cotes inferiors: 1,69/1,65 m.s.n.m.
Punt d'actuació arqueològic nº3.

Foto.

Plan.

Sector	Datació		Criteri Dat.	Textura	Color	
I	1630	fi XVII	Ceràmic	Compacta	Vermellós	**1927**

Composició

Relacions Físiques

Igual a

Cobreix a 1928

Cobert per 1924

Farceix a

Farcit per

Talla a

Tallat per 1925

Es recolza en

Se li recolza

Es lliura

Se li lliura

Interpretació

Tipus UE Estrat

Nivell de circulació del carrer dels Ventres

Foto. 0154, 0155, 0156, 0157

Plan.

Descripció

Estrat molt compacte i amb molt poc material.
Cotes superiors: 2,27/2,08 m.s.n.m.
Cotes inferiors: 2,20/2,17 m.s.n.m.
Punt d'actuació arqueològic nº3.

Sector	Datació		Criteri Dat.	Textura	Color	
I				Compacta	Marró Fosc	**1928**

Composició

Relacions Físiques

Igual a

Cobreix a 1932

Cobert per 1927

Farceix a

Farcit per

Talla a

Tallat per 1925

Es recolza en

Se li recolza

Es lliura

Se li lliura

Interpretació

Tipus UE Estrat

Nivell de circulació localitzat al sud del sondeig.

Foto. 0158

Plan.

Descripció

Cotes superiors: 2,20/2,14 m.s.n.m.
Cotes inferiors: 2,09/1,99 m.s.n.m.
Punt d'actuació arqueològic nº3.

Sector	Datació		Criteri Dat.	Textura	Color	
I	XVII		Ceràmic	Compacta	Gris	**1929**

Composició ceràmica, bronze

Relacions Físiques

Igual a

Cobreix a 1930

Cobert per 1918

Farceix a

Farcit per

Talla a

Tallat per 1925

Es recolza en

Se li recolza

Es lliura

Se li lliura

Interpretació

Tipus UE Estrat

Nivell de circulació

Foto.

Plan.

Descripció

Només es localitza al nord del sondeig.
Cotes superiors: 2,26 m.s.n.m.
Cotes inferiors: 2,20 m.s.n.m.
Punt d'actuació arqueològic nº3.

1930

Sector	Datació	Criteri Dat.	Textura	Color
I	–		Compacta	Gris

Composició petites pedres

Relacions Físiques

Igual a

Cobreix a 1931

Cobert per 1929

Farceix a

Farcit per

Talla a

Tallat per 1925

Es recolza en

Se li recolza

Es lliura

Se li lliura

Interpretació **Tipus UE** Estrat

Nivell de circulació del carrer dels Ventres

Foto. 0159

Plan.

Descripció

Només es localitza al nord del sondeig.
Cotes superiors: 2,22 m.s.n.m.
Cotes inferiors: 2,17 m.s.n.m.
Punt d'actuació arqueològic nº3.

1931

Sector	Datació	Criteri Dat.	Textura	Color
I	–		Sorrenca	Marró

Composició

Relacions Físiques

Igual a

Cobreix a 1932

Cobert per 1930

Farceix a

Farcit per

Talla a

Tallat per 1925

Es recolza en

Se li recolza

Es lliura

Se li lliura

Interpretació **Tipus UE** Estrat

Nivell de circulació del carrer dels Ventres.

Foto. 0160 0161

Plan.

Descripció

Només es localitza al nord del sondeig.
Cotes superiors: 2,21/2,17 m.s.n.m.
Cotes inferiors: 2,14 m.s.n.m.
Punt d'actuació arqueològic nº3.

1932

Sector	Datació	Criteri Dat.	Textura	Color
I	–		Compacta	Vermellós

Composició

Relacions Físiques

Igual a

Cobreix a 1933

Cobert per 1931 1928

Farceix a

Farcit per

Talla a

Tallat per 1925

Es recolza en

Se li recolza

Es lliura

Se li lliura

Interpretació **Tipus UE** Estrat

Nivell de circulació del carrer dels Ventres

Foto. 0162 0163

Plan.

Descripció

Cotes superiors: 2,15/1,99 m.s.n.m.
Cotes inferiors: 2,13/1,98 m.s.n.m.
Punt d'actuació arqueològic nº3.

Sector	Datació			Criteri Dat.	Textura	Color	
I	2ª 1/2	–	XIV	Ceràmic	Solta	Marró Clar	**1933**

Composició ceràmica

Relacions Físiques

Igual a

Cobreix a 1934

Cobert per 1932

Farceix a

Farcit per

Talla a

Tallat per 1925

Es recolza en

Se li recolza

Es lliura

Se li lliura

Interpretació Nivell de circulació del carrer dels Ventres

Tipus UE Estrat

Foto. 0164 0165 0166 0167

Plan.

Descripció

Cotes superiors: 2,13/2,00 m.s.n.m.
Cotes inferiors: 2,09 m.s.n.m.
Punt d'actuació arqueològic nº3.

Sector	Datació			Criteri Dat.	Textura	Color	
I	1ª 1/2	–	XIV	Ceràmic	Solta	Marró Gris	**1934**

Composició

Relacions Físiques

Igual a

Cobreix a 1935 1936

Cobert per 1933

Farceix a

Farcit per

Talla a

Tallat per 1925

Es recolza en

Se li recolza

Es lliura

Se li lliura

Interpretació Nivell de circulació del carrer dels Ventres.

Tipus UE Estrat

Foto. 0168 0169 0170 0171

Plan.

Descripció

Només es localitza al nord del sondeig.
Cotes superiors: 2,09/2,06 m.s.n.m.
Cotes inferiors: 2,05 m.s.n.m.
Punt d'actuació arqueològic nº3.

Sector	Datació			Criteri Dat.	Textura	Color	
I	1ª 1/2	–	XIV	Ceràmic	Solta	Gris	**1935**

Composició

Relacions Físiques

Igual a

Cobreix a 1937 1936

Cobert per 1934

Farceix a

Farcit per

Talla a

Tallat per 1925

Es recolza en

Se li recolza

Es lliura

Se li lliura

Interpretació Nivell de circulació del carrer dels Ventres.

Tipus UE Estrat

Foto. 0172 0173

Plan.

Descripció

Només es localitza al nord del sondeig.
Cotes superiors: 2,06 m.s.n.m.
Cotes inferiors: 1,85 m.s.n.m.
Punt d'actuació arqueològic nº3.

Sector	Datació			Criteri Dat.	Textura	Color	
I	1ª 1/2	–	XIV	Ceràmic	Compacta	Vermellós	**1936**

Composició pedres, material constructiu, ceràmica.

Interpretació **Tipus UE** Estrat

Nivell de circulació del carrer dels Ventres

Foto. 0174, 0175 **Plan.**

Relacions Físiques

Igual a

Cobreix a 1937 1938

Cobert per 1934 1935

Farceix a

Farcit per

Talla a

Tallat per 1925

Es recolza en

Se li recolza

Es lliura

Se li lliura

Descripció

Cotes superiors: 1,98/1,89 m.s.n.m.
Cotes inferiors: 1,84 m.s.n.m.
Punt d'actuació arqueològic nº3.

Sector	Datació			Criteri Dat.	Textura	Color	
I	XIV	–		Ceràmic	Compacta	Marró Fosc	**1937**

Composició pedres, material constructiu i ceràmica.

Interpretació **Tipus UE** Estrat

Nivell de circulació del carrer dels Ventres

Foto. 0176, 0177 **Plan.**

Relacions Físiques

Igual a

Cobreix a 1940

Cobert per 1936 1935

Farceix a

Farcit per

Talla a

Tallat per 1925

Es recolza en

Se li recolza

Es lliura

Se li lliura

Descripció

Només es localitza al nord del sondeig.
Cotes superiors: 1,84 m.s.n.m.
Cotes inferiors: 1,81 m.s.n.m.
Punt d'actuació arqueològic nº3.

Sector	Datació			Criteri Dat.	Textura	Color	
I	1ª 1/2	–	XIV	Ceràmic	Compacta	Gris	**1938**

Composició cendres

Interpretació **Tipus UE** Estrat

Estrat d'anivellamemt

Foto. 0178, 0179 **Plan.**

Relacions Físiques

Igual a

Cobreix a 1939

Cobert per 1936

Farceix a

Farcit per

Talla a

Tallat per

Es recolza en

Se li recolza

Es lliura

Se li lliura

Descripció

Nivell de cendres documentat en la part sud del sondeig efectuat al carrer dels ventres. S'ha documentat una fitxa de joc.
Cotes superiors: 1,83/1,65 m.s.n.m.
Cotes inferiors: 1,81/ 1,56 m.s.n.m.
Punt d'actuació arqueològic nº3.

1939

Sector	Datació			Criteri Dat.	Textura	Color
I	1ª 1/2	–	XIV	Ceràmic	Compacta	Vermellós

Composició pedres, ceràmica

Relacions Físiques

Igual a

Cobreix a 1940 1941

Cobert per 1938

Farceix a

Farcit per

Talla a

Tallat per

Es recolza en

Se li recolza

Es lliura

Se li lliura

Interpretació Nivell de circulació del carrer dels Ventres.

Tipus UE Estrat

Foto. 0180

Plan.

Descripció

Es documenta només en la meitat sud del sondeig.
Es va trobar una moneda.
Cotes superiors: 1,81/1,56 m.s.n.m.
Cotes inferiors: 1,76 m.s.n.m.
Punt d'actuació arqueològic nº3.

1940

Sector	Datació			Criteri Dat.	Textura	Color
I	1ª 1/2	–	XIV	Ceràmic	Sorrenca	Marró Clar

Composició

Relacions Físiques

Igual a

Cobreix a 1941

Cobert per 1937 1939

Farceix a

Farcit per

Talla a

Tallat per

Es recolza en

Se li recolza

Es lliura

Se li lliura

Interpretació Nivell de circulació al carrer dels Ventres.

Tipus UE Estrat

Foto. 0181

Plan.

Descripció

Es documenta només en la meitat nord del sondeig.
Cotes superiors: 1,81/1,78 m.s.n.m.
Cotes inferiors: 1,76 m.s.n.m.
Punt d'actuació arqueològic nº3.

1941

Sector	Datació			Criteri Dat.	Textura	Color
I	1ª 1/2	–	XIV	Ceràmic		

Composició

Relacions Físiques

Igual a

Cobreix a

Cobert per 1940 1939

Farceix a

Farcit per

Talla a

Tallat per 1925

Es recolza en

Se li recolza

Es lliura

Se li lliura

Interpretació Nivell de circulació del carrer dels Ventres.

Tipus UE Estrat

Foto. 0182, 0183

Plan.

Descripció

Cotes superiors: 1,76 m.s.n.m.
Cotes inferiors: 1,57 m.s.n.m.
Punt d'actuació arqueològic nº3.

Sector	Datació		Criteri Dat.	Textura	Color	
I	fi XVII	pp XVIII	Ceràmic	Compacta	Vermellós	**1942**

Composició

Relacions Físiques

Igual a

Cobreix a
1943

Cobert per
1903

Farceix a

Farcit per

Talla a

Tallat per

Es recolza en

Se li recolza

Es lliura
1944

Se li lliura

Interpretació **Tipus UE** Estrat **Foto.** **Plan.**

Nivell de circulació del carrer dels Ventres

2093
2094

Descripció

Es documenta en la part nordest del carrer. Just en el punt on es troben el mur de façana nord del Rec Comtal amb les pedres del pont de la carnisseria, es veu un desplaçament de les pedres, per tant es va decidir intervenir, excavant just uns 0,70 m respecte de la façana per tal de redreçar les pedres.
Cotes superiors: 2,22 m.s.n.m. Cotes inferiors: 2,11 m.s.n.m.
Punt d'actuació arqueològic nº23

Sector	Datació		Criteri Dat.	Textura	Color	
I	fi XVII	pp.XVIII	Ceràmic	Compacta	Marró	**1943**

Composició

Relacions Físiques

Igual a

Cobreix a

Cobert per
1942

Farceix a

Farcit per

Talla a

Tallat per

Es recolza en

Se li recolza

Es lliura
1944

Se li lliura

Interpretació **Tipus UE** Estrat **Foto.** **Plan.**

Nivell de circulació documentat en l'extrem nord del carrer Ventres

2095
2096

Descripció

Cotes superiors: 2,27m.s.n.m.
Cotes inferiors: 2,00 m.s.n.m.
Punt d'actuació arqueològic nº23.

Sector	Datació		Criteri Dat.	Textura	Color	
I						**1944**

Composició

Relacions Físiques

Igual a

Cobreix a

Cobert per

Farceix a

Farcit per

Talla a

Tallat per

Es recolza en
1063

Se li recolza

Es lliura

Se li lliura
1942 1943

Interpretació **Tipus UE** Estructura **Foto.** **Plan.**

Mur reformat

2095
2096
2097
2098
2099
2100
2101

Descripció

Reforma realitzada al mur nord del rec Comtal, just en el punt on el punt on es troben amb el pont de la Carnisseria.
Punt d'actuació arqueològic nº23.

2879

Sector	Datació		Criteri Dat.	Textura	Color
II	XVIII	–	Ceràmic		

Composició

Relacions Físiques

Igual a 200 1903 30853 4325 5829

Cobreix a

Cobert per

Farceix a

Farcit per

Talla a

Tallat per

Es recolza en

Se li recolza

Es lliura

Se li lliura

Interpretació **Tipus UE** Estrat

Estrat superficial del sector II

Descripció

És el mateix estrat que en la intervenció anterior tenia la UE 200. El material ha aparegut durant el procés de neteja del jaciment.

Foto. **Plan.**

2880

Sector	Datació		Criteri Dat.	Textura	Color
II	fi XVII	– ppXVIII	Ceràmic	Compacta	Marró Fosc

Composició

Relacions Físiques

Igual a 216

Cobreix a

2888

Cobert per

Farceix a

Farcit per

Talla a

Tallat per

Es recolza en

Se li recolza

Es lliura

202

Se li lliura

Interpretació **Tipus UE** Farciment

Estrat de farciment

Descripció

Estrat orgànic que farceix l'interior de la claveguera central del carrer de Na Rodés.
Punt d'actuació arqueològic nº6.

Foto. **Plan.**

0461
0462
0463
0464
0465
0466
0467

2881

Sector	Datació		Criteri Dat.	Textura	Color
II		–			

Composició

Relacions Físiques

Igual a 2885 2886 2884

Cobreix a

Cobert per

Farceix a

Farcit per

Talla a

Tallat per

Es recolza en

201 202

Se li recolza

Es lliura

Se li lliura

Interpretació **Tipus UE** Estructura

Coberta de claveguera

Descripció

Coberta d'una petita claveguera que porta aigües des d'un baixant localitzat en el mur de façana UE 1142, del carrer de Na Rodés. Aquesta coberta es composa de cinc pedres de 0,50 X 0,16 m lligades amb morter i petites pedres i ceràmica.
Punt d'actuació arqueològic nº6.

Foto. **Plan.**

0479
0480

Sector	Datació		Criteri Dat.	Textura	Color	
II	1620	1670	Ceràmic	Compacta	Marró	**2882**

Composició pedres, ossos, vidre, ceràmica

Interpretació **Tipus UE** Farciment — **Foto.** **Plan.**

Estrat de farciment

0481 0482 0483

Relacions Físiques

Igual a

Cobreix a 2883 2885 2886

Cobert per

Farceix a

Farcit per

Talla a

Tallat per

Es recolza en

Se li recolza

Es lliura

Se li lliura

Descripció

Estrat d'amortització localitzat per sota de la coberta i per sobre de l'estrat de farciment de la claveguera localitzada al sudest del carrer Na Rodés.
Cotes superiors: 2,19 m.s.n.m. Cotes inferiors: 2,13 m.s.n.m.
Punt d'actuació arqueològic nº6.

Sector	Datació		Criteri Dat.	Textura	Color	
II	fi XVII	pp.XVIII	Ceràmic	Compacta	Marró Fosc	**2883**

Composició pedres, cargols, ceràmica, vidre

Interpretació **Tipus UE** Farciment — **Foto.** **Plan.**

Estrat de farciment

0484 0485

Relacions Físiques

Igual a

Cobreix a 2884

Cobert per 2882

Farceix a

Farcit per

Talla a

Tallat per

Es recolza en

Se li recolza

Es lliura 2885 2886

Se li lliura

Descripció

Estrat de farciment de la claveguera localitzada al sudest del carrer Na Rodés.
Cotes superiors: 2,18/2,08 m.s.n.m.
Punt d'actuació arqueològic nº6.

Sector	Datació		Criteri Dat.	Textura	Color	
II						**2884**

Composició

Interpretació **Tipus UE** Estructura — **Foto.** **Plan.**

Base de rajol

0486 0487 0488

Relacions Físiques

Igual a 2881 2885 2886

Cobreix a

Cobert per 2883

Farceix a

Farcit per

Talla a

Tallat per

Es recolza en

Se li recolza

Es lliura

Se li lliura

Descripció

Base de rajola de la claveguera localitzada al sudest del carrer de Na Rodés.
Punt d'actuació arqueològic nº6.

2885

Sector	Datació		Criteri Dat.	Textura	Color
II		–			

Composició

Relacions Físiques

Igual a 2881 2884 2886

Cobreix a | **Cobert per** 2882

Farceix a | **Farcit per**

Talla a | **Tallat per**

Es recolza en | **Se li recolza**

Es lliura | **Se li lliura** 2883

Interpretació **Tipus UE** Estructura **Foto.** **Plan.**

Mur claveguera

Descripció

Mur est de la claveguera localitzada al sudest del carrer de Na Rodés.
Punt d'actuació arqueològic nº6.

2886

Sector	Datació		Criteri Dat.	Textura	Color
II		–			

Composició

Relacions Físiques

Igual a 2881 2884 2885

Cobreix a | **Cobert per** 2882

Farceix a | **Farcit per**

Talla a | **Tallat per**

Es recolza en | **Se li recolza**

Es lliura | **Se li lliura** 2883

Interpretació **Tipus UE** Estructura **Foto.** **Plan.**

Mur claveguera

Descripció

Mur oest de la claveguera localitzada al sudest del carrer de Na Rodés.
Punt d'actuació arqueològic nº6.

2887

Sector	Datació		Criteri Dat.	Textura	Color
II	fi XVII	– pp XVIII	Tècnic	Compacta	Marró

Composició

Relacions Físiques

Igual a

Cobreix a | **Cobert per**

Farceix a | **Farcit per**

Talla a | **Tallat per**

Es recolza en | **Se li recolza**

Es lliura | **Se li lliura** 203 202

Interpretació **Tipus UE** Estrat **Foto.** **Plan.**

Estrat deposició

0459
0460
0464

Descripció

Estrat format per la terra barrejada amb ceràmica que cobria els forats localitzats al llarg del recorregut de la coberta de la claveguera central del carrer de Na Rodés.
Punt d'actuació arqueològic nº6.

2888

Sector	Datació		Criteri Dat.	Textura	Color
II		–			

Composició

Relacions Físiques

Igual a 202 203

Cobreix a

Cobert per 2880

Farceix a

Farcit per

Talla a

Tallat per

Es recolza en

Se li recolza

Es lliura

Se li lliura

Interpretació **Tipus UE** Estructura

Base de rajol de la claveguera central del carrer de Na Rodés.

Descripció

La claveguera central té una base de rajola, (la majoria de color groc), on es recolzen els murs nord i sud.
Punt d'actuació arqueològic nº6.

Foto. 0468, 0469

Plan.

2889

Sector	Datació		Criteri Dat.	Textura	Color
II		– 1716	Històric	Solta	Rosat

Composició pedres, ceràmica, material de construcció

Relacions Físiques

Igual a 200

Cobreix a

Cobert per 2897 2954 2956 2958 2959

Farceix a

Farcit per

Talla a

Tallat per

Es recolza en

Se li recolza

Es lliura

Se li lliura 2860 2899 2915 2953

Interpretació **Tipus UE** Estrat

Estrat de runa

Descripció

Estrat d'enderroc de les cases del barri de la Ribera destruïdes l'any 1716, documentat en l'extrem nord del Rec Comtal.
Punt d'actuació arqueològic nº4.

Foto. 0221, 0222, 0223, 0224, 0225, 0226, 0227, 0228, 0229, 0230

Plan.

2890

Sector	Datació		Criteri Dat.	Textura	Color
II	fi XVII	– pp XVIII	Ceràmic	Compacta	Marró Fosc

Composició ossos, ceràmic

Relacions Físiques

Igual a

Cobreix a 2891

Cobert per 2879

Farceix a

Farcit per

Talla a

Tallat per

Es recolza en

Se li recolza

Es lliura

Se li lliura

Interpretació **Tipus UE** Estrat

Estrat amortització zona desviament del Rec Comtal

Descripció

Un dels punts no excavats l'any 2002, era una petita cantonada entre el mur de façana est del Rec Comtal i l'encepat d'un pilar del mercat.
Cotes superiors: 2,75/2,61 m.s.n.m. Cotes inferiors: 2,29/2,19 m.s.n.m.
Punt d'actuació arqueològic nº4.

Foto. 0196, 0197, 0198, 0206

Plan.

2891

Sector	Datació		Criteri Dat.	Textura	Color
II	fi XVII	ppXVIII		Compacta	Marró Clar

Composició ceràmica

Interpretació **Tipus UE** Estrat

Estrat amortització

Foto. 0196, 0197, 0199, 0206

Plan.

Relacions Físiques

Igual a

Cobreix a 2892

Cobert per 2890

Farceix a

Farcit per

Talla a

Tallat per

Es recolza en

Se li recolza

Es lliura

Se li lliura

Descripció

Estrat localitzat en la zona on es va produir el desviament del rec Comtal, relacionat amb l'amortització.
Cotes superiors: 2,29/2,19 m.s.n.m.
Cotes inferiors: 2,20/1,98 m.s.n.m.
Punt d'actuació arqueològic nº4.

2892

Sector	Datació		Criteri Dat.	Textura	Color
II	fi XVII	pp XVIII		Compacta	Marró

Composició pedres, ceràmica, ferro, bronze, vidre, fauna.

Interpretació **Tipus UE** Estrat

Estrat de farciment del Rec Comtal.

Foto. 0087, 0088, 0089, 0090, 0091, 0092, 0093, 0094, 0196, 0197, 0200, 0201, 0202, 0203

Plan.

Relacions Físiques

Igual a 3147

Cobreix a 2893

Cobert per 2891 2896

Farceix a

Farcit per

Talla a

Tallat per

Es recolza en

Se li recolza

Es lliura 2915

Se li lliura

Descripció

S'han donat fins a 36 números diferencials. Aquest estrat es correspont amb l'estrat de farciment del Rec Comtal UE 3147, identificat en la primera fase de la intervenció, es tracta del nivell de farciment del Rec que funcionava en l'ultim moment del barri.
Cotes superiors: 2,20/1,98 m.s.n.m. Cotes inferiors: 1,15/1,02 m.s.n.m.
Punt d'actuació arqueològic nº4.

2893

Sector	Datació		Criteri Dat.	Textura	Color
II	XVII		Ceràmic	Compacta	Marró Fosc

Composició pedres, llavors, ossos, fusta, ceràmica,

Interpretació **Tipus UE** Estrat

Estrat amortització

Foto. 0189, 0190, 0191, 0192, 0193, 0194, 0195, 0196, 0197, 0204, 0205, 0206

Plan.

Relacions Físiques

Igual a 2813

Cobreix a 2894

Cobert per 2892

Farceix a

Farcit per

Talla a

Tallat per

Es recolza en

Se li recolza

Es lliura 2915

Se li lliura

Descripció

S'han donat fins a 8 números diferencials. Aquest estrat es correspont amb un estrat de farciment del Rec Comtal UE 2813, identificat en la primera fase de la intervenció, es tracta del nivell de farciment del Rec datat en el segle XVII.
Cotes superiors: 1,15/1,02 m.s.n.m. Cotes inferiors: 0,77/0,83 m.s.n.m.
Punt d'actuació arqueològic nº4.

Sector	Datació	Criteri Dat.	Textura	Color	
II	XIV –		Compacta	Groc	**2894**

Composició

Relacions Físiques

Igual a

Cobreix a — **Cobert per**: 2893

Farceix a — **Farcit per**

Talla a — **Tallat per**

Es recolza en — **Se li recolza**

Es lliura: 2915 — **Se li lliura**

Interpretació — **Tipus UE**: Estrat — **Foto.** — **Plan.**

Estrat interior del Rec Comtal

0095
0096
0209
0210

Descripció

S'han donat fins a 10 números diferencials. Aquest estrat es correspont amb l'últim estrat de farciment del Rec Comtal UE 3726, identificat en la primera fase de la intervenció, es tracta del nivell de farciment del Rec datat en el segle XIV
Cotes superiors: 0,77/0,83 m.s.n.m.
Punt d'actuació arqueològic nº4.

Sector	Datació	Criteri Dat.	Textura	Color	
II	fiXVII – ppXVIII				**2895**

Composició

Relacions Físiques

Igual a

Cobreix a: 70042 70048 — **Cobert per**

Farceix a — **Farcit per**

Talla a — **Tallat per**

Es recolza en — **Se li recolza**

Es lliura — **Se li lliura**

Interpretació — **Tipus UE**: Estrat — **Foto.** — **Plan.**

Estrat d'anivellament

Descripció

Es documenta per sobre de l'arc UE 70048, part nord del Rec Comtal.
Punt d'actuació arqueològic nº5.

Sector	Datació	Criteri Dat.	Textura	Color	
II	fi XVII – ppXVIII	Ceràmic	Compacta	Marró Fosc	**2896**

Composició

Relacions Físiques

Igual a

Cobreix a: 2892 — **Cobert per**

Farceix a — **Farcit per**

Talla a — **Tallat per**

Es recolza en — **Se li recolza**

Es lliura — **Se li lliura**

Interpretació — **Tipus UE**: Estrat — **Foto.** — **Plan.**

Nivell d'amortització del Rec Comtal

Descripció

Localitzat en l'extrem nord del Rec Comtal.
Punt d'actuació arqueològic nº4.

2897

Sector	Datació		Criteri Dat.	Textura	Color
II		XVIII	Històric	Solta	Gris

Composició sorra, grava, cendres, ferro, ceràmica

Interpretació **Tipus UE** Estrat

Nivell d'amortització del Rec Comtal

Foto. 0228 0231 0232 0233 0234 0235 0282

Plan.

Relacions Físiques

Igual a

Cobreix a 2898

Cobert per 2889 2914

Farceix a

Farcit per

Talla a

Tallat per

Es recolza en

Se li recolza

Es lliura 2899 2915

Se li lliura

Descripció

Localitzat en l'extrem nord del Rec Comtal.
Cotes superiors: 2,45/2,42 m.s.n.m.
Cotes inferiors: 2,40/2,28 m.s.n.m.
Punt d'actuació arqueològic nº4.

2898

Sector	Datació		Criteri Dat.	Textura	Color
II	fi XVII	ppXVIII	Històric	Sorrenca	Marró Fosc

Composició morter, material constructiu, ceràmica i ferro

Interpretació **Tipus UE** Estrat

Nivell d'amortització del Rec Comtal

Foto. 0236 0237

Plan.

Relacions Físiques

Igual a

Cobreix a 2900 2901

Cobert per 2897

Farceix a

Farcit per

Talla a

Tallat per

Es recolza en

Se li recolza

Es lliura 2899 2915

Se li lliura

Descripció

Localitzat en l'extrem nord del Rec Comtal.
Cotes superiors: 2,43/2,28 m.s.n.m.
Cotes inferiors: 2,21/2,08 m.s.n.m.
Punt d'actuació arqueològic nº4.

2899

Sector	Datació		Criteri Dat.	Textura	Color
II					

Composició

Interpretació **Tipus UE** Estructura

Estructura pont

Foto. 0230 0231 0232 0236 0237 0238 0241 0242 0244 0246 0271 0272 0273 0274

Plan.

Relacions Físiques

Igual a

Cobreix a 2936

Cobert per

Farceix a

Farcit per

Talla a

Tallat per

Es recolza en 2945 70048 2944

Se li recolza

Es lliura

Se li lliura 2898 2897 2900 2901 2904

Descripció

Remunta o reforma del pont nord del Rec Comtal, estructura de maçoneria i pedra, fet amb una filada de carreus.
Punt d'actuació arqueològic nº5.

2900

Sector	Datació		Criteri Dat.	Textura	Color
II	1630	fiXVII	Ceràmic	Solta	Blanc

Composició: morter, ferro, pedres, ceràmica, escòria

Interpretació — **Tipus UE:** Estrat

Estrat amortització Rec Comtal

Foto.: 0238, 0239, 0240, 0241

Plan.:

Relacions Físiques

Igual a

Cobreix a: 2901

Cobert per: 2898

Farceix a:

Farcit per:

Talla a:

Tallat per:

Es recolza en:

Se li recolza:

Es lliura: 2899

Se li lliura:

Descripció

Nivell d'abocament de runa.
Cotes superiors: 2,21/2,18 m.s.n.m.
Cotes inferiors: 2,09/2,08 m.s.n.m.
Punt d'actuació arqueològic nº4.

2901

Sector	Datació		Criteri Dat.	Textura	Color
II				Solta	Negre

Composició: sorres, llims, cendres, material constructiu, escòria, ceràmica

Interpretació — **Tipus UE:** Estrat

Estrat amortització del Rec Comtal.

Foto.: 0242, 0243, 0244, 0245, 0246, 0247

Plan.:

Relacions Físiques

Igual a

Cobreix a: 2902 2904

Cobert per: 2998 2900

Farceix a:

Farcit per:

Talla a:

Tallat per:

Es recolza en:

Se li recolza:

Es lliura: 2899 2915

Se li lliura:

Descripció

Abocament de cendres en el procés d'amortització del Rec Comtal.
Cotes superiors: 2,20/2,05 m.s.n.m.
Cotes inferiors: 2,00/1,99 m.s.n.m.
Punt d'actuació arqueològic nº4.

2902

Sector	Datació		Criteri Dat.	Textura	Color
II				Solta	ataronjat

Composició: ferro, ceràmica, escòria

Interpretació — **Tipus UE:** Estrat

Estrat amortització del rec Comtal.

Foto.: 0248, 0249

Plan.:

Relacions Físiques

Igual a

Cobreix a: 2903 2904

Cobert per: 2901

Farceix a:

Farcit per:

Talla a:

Tallat per:

Es recolza en:

Se li recolza:

Es lliura: 2915

Se li lliura:

Descripció

Estrat tacat de morter relacionat amb el procés d'amortització del Rec Comtal.
Cotes superiors: 2,03/1,99 m.s.n.m.
Cotes inferiors: 2,01/1,98 m.s.n.m.
Punt d'actuació arqueològic nº4.

2903

Sector	Datació		Criteri Dat.	Textura	Color
II		–		Solta	Marró

Composició morter, ceràmica, escòria

Interpretació **Tipus UE** Estrat **Foto.** **Plan.**

Estrat amortització del Rec Comtal

0250

Relacions Físiques

Igual a

Cobreix a	Cobert per
2904	2902
Farceix a	**Farcit per**
Talla a	**Tallat per**
Es recolza en	**Se li recolza**
Es lliura	**Se li lliura**

Descripció

Estrat relacionat amb el procés d'amortització del Rec Comtal.
Cotes superiors: 2,01/1,98 m.s.n.m.
Cotes inferiors: 1,93 m.s.n.m.
Punt d'actuació arqueològic nº4.

2904

Sector	Datació		Criteri Dat.	Textura	Color
II	fi XVII	– pp XVIII	Ceràmic	Solta	Negre

Composició cendres, carbons, escòria, material de construcció

Interpretació **Tipus UE** Estrat **Foto.** **Plan.**

Estrat amortització del Rec Comtal

0251
0252

Relacions Físiques

Igual a

Cobreix a	Cobert per
2905	2902 2901 2903
Farceix a	**Farcit per**
Talla a	**Tallat per**
Es recolza en	**Se li recolza**
Es lliura	**Se li lliura**
2915 2945 2899	

Descripció

Abocament de cendres en el procés d'amortització del Rec Comtal.
Cotes superiors: 1,99 m.s.n.m.
Cotes inferiors: 1,93 m.s.n.m.
Punt d'actuació arqueològic nº4.

2905

Sector	Datació		Criteri Dat.	Textura	Color
II	fi XVII	– pp XVIII	Ceràmic	Argilosa	Marró Clar

Composició pedres, ceràmica, morter, escòria, vidre.

Interpretació **Tipus UE** Estrat **Foto.** **Plan.**

Estrat amortització del Rec Comtal.

0253
0254

Relacions Físiques

Igual a

Cobreix a	Cobert per
2906	2904
Farceix a	**Farcit per**
Talla a	**Tallat per**
Es recolza en	**Se li recolza**
Es lliura	**Se li lliura**
2945 2915	

Descripció

Estrat fet de grans pedres abocades per tal d'impedir el pas de l'aigua del Rec, per sota del pont localitzat al nord del mateix i així aconseguir l'estancament de l'aigua i el desviament en direcció est.
Cotes superiors: 2,01/1,79 m.s.n.m. Cotes inferiors: 1,39/1,26 m.s.n.m.
Punt d'actuació arqueològic nº4.

Sector	Datació		Criteri Dat.	Textura	Color	
II	fi XVII	pp XVIII	Ceràmic	Argilosa	Gris	**2906**

Composició: cendres, ceràmica, escòria, vidre caolí

Interpretació — **Tipus UE:** Estrat — **Foto.** — **Plan.**

Amortització del Rec Comtal

0255

Relacions Físiques

Igual a

Cobreix a: 2907

Cobert per: 2905

Farceix a:

Farcit per:

Talla a:

Tallat per:

Es recolza en:

Se li recolza:

Es lliura: 2945 2915 20120

Se li lliura:

Descripció

Amortització del rec amb taques de cendres, molt argilós, aquest nivell juntament amb 2905, taponen la llum del pont UE 2945.
Cotes superiors: 1,39/1,26 m.s.n.m. Cotes inferiors: 1,26/1,07 m.s.n.m.
Punt d'actuació arqueològic nº4.

Sector	Datació		Criteri Dat.	Textura	Color	
II	fi XVII	pp XVIII		Llimosa	Ataronjat	**2907**

Composició: ossos, ceràmica, bronze, ferro, vidre, caolí

Interpretació — **Tipus UE:** Estrat — **Foto.** — **Plan.**

Nivell de farciment del rec Comtal

0256
0257

Relacions Físiques

Igual a

Cobreix a: 2908

Cobert per: 2906

Farceix a:

Farcit per:

Talla a:

Tallat per:

Es recolza en:

Se li recolza:

Es lliura: 20120 2915

Se li lliura:

Descripció

El color pot estar relacionat amb la concentració de ferro i escòria. Aquest estrat pasa per sota del pont nord del Rec Comtal.
Cotes superiors: 1,26/1,07 m.s.n.m.
Cotes inferiors: 1,03/0,99 m.s.n.m.
Punt d'actuació arqueològic nº4.

Sector	Datació		Criteri Dat.	Textura	Color	
II	fi XVII	ppXVIII		Llimosa	Marró Clar	**2908**

Composició: os, ceràmica, ferro, vidre, caolí, bronze.

Interpretació — **Tipus UE:** Estrat — **Foto.** — **Plan.**

Nivell de farciment del Rec Comtal

0258

Relacions Físiques

Igual a

Cobreix a: 2909

Cobert per: 2907

Farceix a:

Farcit per:

Talla a:

Tallat per:

Es recolza en:

Se li recolza:

Es lliura: 2915

Se li lliura:

Descripció

Cotes superiors: 1,03/0,99 m.s.n.m.
Cotes inferiors: 0,91/0,89 m.s.n.m.
Punt d'actuació arqueològic nº4.

Sector	Datació		Criteri Dat.	Textura	Color	
II	1675	1700	Ceràmic	Llimosa	Marró Fosc	**2909**

Composició: os, malacofauna, ceràmica, ferro, caolí, escòria

Interpretació: Nivell de farciment del rec Comtal

Tipus UE: Estrat

Foto.: 0259

Plan.:

Relacions Físiques

Igual a

Cobreix a: 2910

Cobert per: 2908

Farceix a:

Farcit per:

Talla a:

Tallat per:

Es recolza en:

Se li recolza:

Es lliura: 2915

Se li lliura:

Descripció

Cotes superiors: 0,91/0,88 m.s.n.m.
Cotes inferiors: 0,82/0,86 m.s.n.m.
Punt d'actuació arqueològic nº4.

Sector	Datació		Criteri Dat.	Textura	Color	
II	1ª 1/2	XVII	Ceràmic	Solta	Vermellós	**2910**

Composició: os, carbons, pinyols, pinta de fusta, ferro

Interpretació: Nivell de farciment del Rec Comtal

Tipus UE: Estrat

Foto.: 0260

Plan.:

Relacions Físiques

Igual a

Cobreix a: 2911 2912

Cobert per: 2909

Farceix a:

Farcit per:

Talla a:

Tallat per:

Es recolza en:

Se li recolza:

Es lliura: 2915

Se li lliura:

Descripció

En aquest estrat es va poder documentar una pinta de fusta en molt bon estat.
Cotes superiors: 0,82/0,76 m.s.n.m.
Cotes inferiors: 0,74/0,62 m.s.n.m.
Punt d'actuació arqueològic nº4.

Sector	Datació		Criteri Dat.	Textura	Color	
II	1ª 1/2	XVII	Ceràmic	Solta	Gris	**2911**

Composició: cendres, os, ceràmica, ferro, bronze.

Interpretació: Nivell de farciment del Rec Comtal

Tipus UE: Estrat

Foto.: 0261

Plan.:

Relacions Físiques

Igual a

Cobreix a: 2912

Cobert per: 2910

Farceix a:

Farcit per:

Talla a:

Tallat per:

Es recolza en:

Se li recolza:

Es lliura:

Se li lliura:

Descripció

Es va documentar un picarol de bronze
Cotes superiors: 0,79/0,72 m.s.n.m.
Cotes inferiors: 0,69 m.s.n.m.
Punt d'actuació arqueològic nº4.

2912

Sector	Datació		Criteri Dat.	Textura	Color
II	1ª 1/2	XV	Ceràmic	Sorrenca	Ataronjat

Composició: os, llavors, cendra, ceràmica, bronze, ferro, vidre.

Interpretació **Tipus UE:** Estrat — **Foto.** 0262 **Plan.**

Nivell de farciment del Rec Comtal

Relacions Físiques

Igual a

Cobreix a: 2913 2916 2918

Cobert per: 2910 2911

Farceix a:

Farcit per:

Talla a:

Tallat per:

Es recolza en:

Se li recolza:

Es lliura: 2915

Se li lliura:

Descripció

Cotes superiors: 0,75 m.s.n.m.
Cotes inferiors: 0,67 m.s.n.m.
Punt d'actuació arqueològic nº4.

2913

Sector	Datació		Criteri Dat.	Textura	Color
II				Llimosa	Marró Fosc

Composició: fusta, ossos, cendres, ceràmica i ferro

Interpretació **Tipus UE:** Estrat — **Foto.** **Plan.**

Nivell de farciment del Rec Comtal

Relacions Físiques

Igual a

Cobreix a:

Cobert per:

Farceix a:

Farcit per:

Talla a:

Tallat per:

Es recolza en:

Se li recolza:

Es lliura:

Se li lliura:

Descripció

Cotes superiors: 0,69 m.s.n.m.
Punt d'actuació arqueològic nº4.

2914

Sector	Datació		Criteri Dat.	Textura	Color
II				Solta	Blanc

Composició: morter i material constructiu

Interpretació **Tipus UE:** Estrat — **Foto.** **Plan.**

Nivell d'enderroc

Relacions Físiques

Igual a

Cobreix a: 2897

Cobert per: 2889

Farceix a:

Farcit per:

Talla a:

Tallat per:

Es recolza en:

Se li recolza:

Es lliura: 2899

Se li lliura:

Descripció

Localitzat en la part nord del rec comtal, a tocar del pont, es possible que estigui relacionat amb l'esfondrament de l'estructura UE 2899.
Cotes superiors: 2,47 m.s.n.m. Cotes inferiors: 2,45 m.s.n.m.
Punt d'actuació arqueològic nº4.

2915

Sector	Datació		Criteri Dat.	Textura	Color
II		–			

Composició

Relacions Físiques

Igual a

Cobreix a

Cobert per

Farceix a

Farcit per

Talla a

Tallat per
70047

Es recolza en

Se li recolza
70048

Es lliura

Se li lliura
2902 2904 2905 2906 2907

Interpretació **Tipus UE** Estructura

Mur límit est del rec Comtal

Descripció

Mur que delimita el Rec Comtal en l'extrem nordest. Es troba situat en la part on es troben en paral.lel, el Rec i la gran claveguera coneguda com a Merdançar.
Punt d'actuació arqueològic nº14.

Foto.
0281
0282
0283
0285
0286
0287
0288
0292
0293
0296
0298
0299
0311
1357

Plan.

2916

Sector	Datació		Criteri Dat.	Textura	Color
II	1ª 1/2	– XIV		Sorrenca	Ataronjat

Composició
pinyols, ossos, ceràmica, bronze, ferro

Relacions Físiques

Igual a

Cobreix a
2919

Cobert per
2912

Farceix a

Farcit per

Talla a

Tallat per
2917

Es recolza en

Se li recolza

Es lliura
2915

Se li lliura

Interpretació **Tipus UE** Estrat

Nivell de farciment del Rec Comtal

Descripció

Cotes superiors: 0,76/0,61 m.s.n.m.
Cotes inferiors: 0,58 m.s.n.m.
Punt d'actuació arqueològic nº4.

Foto.
0263
0264

Plan.

2917

Sector	Datació		Criteri Dat.	Textura	Color
II		–			

Composició

Relacions Físiques

Igual a

Cobreix a

Cobert per

Farceix a

Farcit per
2913 2918 2920

Talla a
2916 2919

Tallat per

Es recolza en

Se li recolza

Es lliura

Se li lliura

Interpretació **Tipus UE** Rasa

Retall

Descripció

Rasa de fonamentació de l'estructura UE 2918, localitzat al nord del Rec Comtal.
Punt d'actuació arqueològic nº4.

Foto.

Plan.

2918

Sector	Datació		Criteri Dat.	Textura	Color
II		–			

Composició pedres, morter

Interpretació **Tipus UE** Estructura **Foto.** **Plan.**

Fonamentació

0265
0266
0267

Relacions Físiques

Igual a

Cobreix a 2920

Cobert per 2912

Farceix a 2917

Farcit per

Talla a

Tallat per

Es recolza en

Se li recolza

Es lliura

Se li lliura 2913

Descripció

Fonamentació de l'estructura , formada per un conjunt de pedres monolítiquea, que originalment tenien la funció de sostenir, una casa per sobre del Rec Comtal, posteriorment, amb la construcció d'un pont domèstic, aquesta estructura queda lliure de la seva funció. Aquesta fonamentació és quadrada i medeix 1,19 metres de llarg per 1,01 m d'amplada.
Punt d'actuació arqueològic nº4.

2919

Sector	Datació		Criteri Dat.	Textura	Color
II	2ª 1/2	– XIV		Llimosa	Gris

Composició argiles, cendres, pinyols, ceràmica, fusta

Interpretació **Tipus UE** Estrat **Foto.** **Plan.**

Nivell de farciment del Rec Comtal.

0268
0269

Relacions Físiques

Igual a

Cobreix a

Cobert per 2916

Farceix a

Farcit per

Talla a

Tallat per 2917

Es recolza en

Se li recolza

Es lliura 2915

Se li lliura

Descripció

Cota superior: 0,59 m.s.n.m.
Punt d'actuació arqueològic nº4.

2920

Sector	Datació		Criteri Dat.	Textura	Color
II	2º XIV	– XV	Ceràmic	Sorrenca	Ataronjat

Composició graves, ceràmica i vidre

Interpretació **Tipus UE** Estrat **Foto.** **Plan.**

Nivell de sorres

0270

Relacions Físiques

Igual a

Cobreix a

Cobert per 2918

Farceix a 2917

Farcit per

Talla a

Tallat per

Es recolza en

Se li recolza

Es lliura

Se li lliura

Descripció

Nivell de sorres que farceix la rasa de fonamentació de l'estructura UE 2918, part nord del Rec Comtal.
Cota superior: 0,48 m.s.n.m.
Punt d'actuació arqueològic nº4.

Sector	Datació		Criteri Dat.	Textura	Color	
II	fi XVII	pp XVIII	Estratigràfic	Compacta	Marró Fosc	**2921**

Composició ceràmica

Interpretació **Tipus UE** Estrat **Foto.** **Plan.**

Nivell de circulació

0228 0231 0282 0296 0301 0302 0303

Relacions Físiques

Igual a

Cobreix a 2922

Cobert per 2879

Farceix a

Farcit per

Talla a

Tallat per 70041

Es recolza en

Se li recolza

Es lliura 2899

Se li lliura

Descripció

Nivell d'ús fet amb terra piconada i morter per sobre del pont nord del Rec Comtal.
Cotes superiors: 2,43/ 2,22 m.s.n.m.
Cotes inferiors: 2,31/ 2,22 m.s.n.m.
Punt d'actuació arqueològic nº5.

Sector	Datació		Criteri Dat.	Textura	Color	
II	fi XVII	ppXVIII	Ceràmic	Compacta	Marró Clar	**2922**

Composició morter, material de construcció, ceràmica

Interpretació **Tipus UE** Estrat **Foto.** **Plan.**

Nivell de circulació

0304

Relacions Físiques

Igual a

Cobreix a 2923

Cobert per 2921

Farceix a

Farcit per

Talla a

Tallat per 70041

Es recolza en

Se li recolza

Es lliura 2899

Se li lliura

Descripció

Nivell d'ús fet amb terra piconada i morter per sobre del pont nord del Rec Comtal.
Cotes superiors: 2,71/ 2,25 m.s.n.m.
Cotes inferiors: 2,66/ 2,15 m.s.n.m.
Punt d'actuació arqueològic nº5.

Sector	Datació		Criteri Dat.	Textura	Color	
II	1ª 1/2	XVII		Compacta	Marró	**2923**

Composició morter, ceràmica i material de construcció

Interpretació **Tipus UE** Estrat **Foto.** **Plan.**

Nivell d'ús

0305

Relacions Físiques

Igual a

Cobreix a 2926 2927 2924

Cobert per 2922

Farceix a

Farcit per

Talla a

Tallat per 70041

Es recolza en

Se li recolza

Es lliura 2899

Se li lliura

Descripció

Nivell d'ús fet amb terra piconada i morter per sobre del pont nord del Rec Comtal.
Cotes superiors: 2,66/ 2,15 m.s.n.m.
Cotes inferiors: 2,41/ 2,10 m.s.n.m.
Punt d'actuació arqueològic nº5.

Sector II | **Datació** XVII – | **Criteri Dat.** Estratigràfic | **Textura** Solta | **Color** Marró Clar

2924

Composició morter i material de construcció

Interpretació **Tipus UE** Farciment | **Foto.** | **Plan.**

Estrat de farciment del retall irregular UE 2925

0306

Relacions Físiques

Igual a

Cobreix a

Cobert per 2923

Farceix a 2925

Farcit per

Talla a

Tallat per 70041

Es recolza en

Se li recolza

Es lliura 2899

Se li lliura

Descripció

Cotes superiors: 2,28 m.s.n.m.
Cotes inferiors: 2,15 m.s.n.m.
Punt d'actuació arqueològic nº5.

Sector II | **Datació** – | **Criteri Dat.** | **Textura** | **Color**

2925

Composició

Interpretació **Tipus UE** Interestrat | **Foto.** | **Plan.**

Retall irregular

0306
0307

Relacions Físiques

Igual a

Cobreix a

Cobert per

Farceix a

Farcit per 2924

Talla a 2926 2927 2928 2929 2930

Tallat per 70041

Es recolza en

Se li recolza

Es lliura

Se li lliura

Descripció

Documentat en la part sudest del pont nord del Rec Comtal. Està relacionat amb alguna mena de reforma efectuada en l'estructura UE 2899. Mesura 0,72 m de llarg per 0,29 m. d'amplada.
Cotes superiors: 2,28 m.s.n.m. Cotes inferiors: 2,15 m.s.n.m.
Punt d'actuació arqueològic nº5.

Sector II | **Datació** XVII – | **Criteri Dat.** Estratigràfic | **Textura** Compacta | **Color** Marró

2926

Composició ceràmica, ferro

Interpretació **Tipus UE** Estrat | **Foto.** | **Plan.**

Nivell d'ús.

0308

Relacions Físiques

Igual a

Cobreix a 2927

Cobert per 2923

Farceix a

Farcit per

Talla a

Tallat per 2925 70041

Es recolza en

Se li recolza

Es lliura 2899

Se li lliura

Descripció

Nivell d'ús fet amb terra piconada i morter per sobre del pont nord del Rec Comtal.
Cotes superiors: 2,41/ 2,10 m.s.n.m.
Cotes inferiors: 2,40/ 2,09 m.s.n.m.
Punt d'actuació arqueològic nº5.

2927

Sector	Datació	Criteri Dat.	Textura	Color
II	XVII –	Estratigràfic	Compacta	Marró Fosc

Composició: cendres, ceràmica, ferro, escòria

Interpretació **Tipus UE:** Estrat

Foto. 0309 **Plan.**

Nivell de circulació

Relacions Físiques

Igual a

Cobreix a: 2928

Cobert per: 2926 2923

Farceix a:

Farcit per:

Talla a:

Tallat per: 70041 2925

Es recolza en:

Se li recolza:

Es lliura: 2899

Se li lliura:

Descripció

Nivell d'ús fet amb terra piconada i morter per sobre del pont nord del Rec Comtal.
Cotes superiors: 2,65/ 2,09 m.s.n.m.
Cotes inferiors: 2,64/ 2,14 m.s.n.m.
Punt d'actuació arqueològic nº5.

2928

Sector	Datació	Criteri Dat.	Textura	Color
II	XVII –	Ceràmic	Solta	Blanc

Composició: morter, fauna, ceràmica.

Interpretació **Tipus UE:** Estrat

Foto. 0310 **Plan.**

Nivell d'ús.

Relacions Físiques

Igual a

Cobreix a: 2929

Cobert per: 2927

Farceix a:

Farcit per:

Talla a:

Tallat per: 70041 2925

Es recolza en:

Se li recolza:

Es lliura:

Se li lliura:

Descripció

Nivell d'ús fet de calç molt fragmentat i disgragat, per sobre del pont nord del Rec Comtal.
Cotes superiors: 2,64/ 2,14 m.s.n.m.
Cotes inferiors: 2,62/ 2,10 m.s.n.m.
Punt d'actuació arqueològic nº5.

2929

Sector	Datació	Criteri Dat.	Textura	Color
II	XVII –	Estratigràfic	Compacta	Marró Fosc

Composició: carbons, cendres, escòria i ceràmica.

Interpretació **Tipus UE:** Farciment

Foto. 0311 **Plan.**

Estrat d'anivellament

Relacions Físiques

Igual a

Cobreix a: 2930

Cobert per: 2928

Farceix a:

Farcit per:

Talla a:

Tallat per: 70041 2925

Es recolza en:

Se li recolza:

Es lliura:

Se li lliura:

Descripció

Abocament de cendres, possible reparació documentada en la part sud del pont nord del Rec Comtal.
Cotes superiors: 2,16/ 2,10 m.s.n.m.
Cotes inferiors: 2,12/ 2,07 m.s.n.m.
Punt d'actuació arqueològic nº5.

Sector	Datació	Criteri Dat.	Textura	Color	
II	XVII –	Estratigràfic	Compacta	Marró	**2930**

Composició ossos, carbons, ceràmica, bronze, ferro.

Interpretació **Tipus UE** Estrat **Foto.** 0311 **Plan.**

Nivell d'ús.

Relacions Físiques

Igual a

Cobreix a 2931 2932 2933 2938 2940

Cobert per 2929

Farceix a

Farcit per

Talla a

Tallat per 70041 2925

Es recolza en

Se li recolza

Es lliura 2899

Se li lliura

Descripció

Nivell d'ús molt fragmentat fet amb terra piconada i morter per sobre del pont nord del Rec Comtal.
Cotes superiors: 2,58/ 2,07 m.s.n.m.
Cotes inferiors: 2,64/ 2,05 m.s.n.m.
Punt d'actuació arqueològic nº5.

Sector	Datació	Criteri Dat.	Textura	Color	
II	XVII –	Estratigràfic	Compacta	Marró	**2931**

Composició

Interpretació **Tipus UE** Estrat **Foto.** **Plan.**

Nivell d'ús.

Relacions Físiques

Igual a

Cobreix a 2934

Cobert per 2930

Farceix a

Farcit per

Talla a

Tallat per 70041 2925

Es recolza en

Se li recolza

Es lliura

Se li lliura

Descripció

Nivell d'ús fet amb terra piconada i morter per sobre del pont nord del Rec Comtal. Part sudest.
Cotes superiors: 2,66/ 2,15 m.s.n.m.
Cotes inferiors: 2,41/ 2,10 m.s.n.m.
Punt d'actuació arqueològic nº5.

Sector	Datació	Criteri Dat.	Textura	Color	
	XVII –	Estratigràfic	Solta	Ataronjat	**2932**

Composició ossos, morter, material de construcció, ceràmica i ferro.

Interpretació **Tipus UE** Estrat **Foto.** 0314 **Plan.**

Reparació d'un nivell d'ús.

Relacions Físiques

Igual a

Cobreix a 2933 2936

Cobert per 2930

Farceix a

Farcit per

Talla a

Tallat per

Es recolza en

Se li recolza

Es lliura

Se li lliura

Descripció

Només es localitza en la part oest.
Cotes superiors: 2,63/ 2,45 m.s.n.m.
Cotes inferiors: 2,59/ 2,33 m.s.n.m.
Punt d'actuació arqueològic nº5.

Sector	Datació		Criteri Dat.	Textura	Color	
II	1ª 1/2	XVII	Ceràmic	Compacta	Blanc	**2933**

Composició morter, material constructiu, ceràmica i bronze.

Interpretació **Tipus UE** Estrat **Foto.** 0315 **Plan.**

Nivell de reparació d'un nivell d'ús. Part nord del pont.

Relacions Físiques

Igual a

Cobreix a	Cobert per
2934 2936 2942	2932 2930
Farceix a	**Farcit per**
Talla a	**Tallat per**
Es recolza en	**Se li recolza**
Es lliura	**Se li lliura**

Descripció

Es tracta d'un nivell amb moltes taques de calç
Cotes superiors: 2,55/ 2,33 m.s.n.m.
Cotes inferiors: 2,62/ 2,21 m.s.n.m.
Punt d'actuació arqueològic nº5.

Sector	Datació		Criteri Dat.	Textura	Color	
II	fi XVI	pp XVII	Ceràmic	Compacta	Marró Fosc	**2934**

Composició ossos, morter, ceràmica, ferro, monedes.

Interpretació **Tipus UE** Estrat **Foto.** **Plan.**

Nivell de reparació d'un nivell d'ús. Part est del pont.

Relacions Físiques

Igual a

Cobreix a	Cobert per
2935 2936 2952	2931 2933
Farceix a	**Farcit per**
Talla a	**Tallat per** 70041
Es recolza en	**Se li recolza**
Es lliura 2899	**Se li lliura**

Descripció

Es tracta d'un nivell amb moltes taques de morter
Cotes superiors: 2,25/ 2,02 m.s.n.m.
Cotes inferiors: 2,22/ 2,01 m.s.n.m.
Punt d'actuació arqueològic nº5.

Sector	Datació		Criteri Dat.	Textura	Color	
II	fi XVI	pp XVII	Ceràmic	Compacta	Marró Fosc	**2935**

Composició ossos, ceràmica,

Interpretació **Tipus UE** Estrat **Foto.** **Plan.**

Nivell de reparació d'un nivell d'ús. Part est del pont.

Relacions Físiques

Igual a

Cobreix a	Cobert per
2936 2944 2937 2948	2934
Farceix a	**Farcit per**
Talla a	**Tallat per** 70041
Es recolza en	**Se li recolza**
Es lliura 2899	**Se li lliura**

Descripció

Cotes superiors: 2,22/ 2,01 m.s.n.m.
Cotes inferiors: 2,19 m.s.n.m.
Punt d'actuació arqueològic nº5.

2936

Sector	Datació	Criteri Dat.	Textura	Color
II	–		Compacta	Ataronjat

Composició ossos, morter, ceràmica, ferro.

Interpretació **Tipus UE** Estrat **Foto.** 0320 **Plan.**

Nivell d'ús

Relacions Físiques

Igual a

Cobreix a 2946

Cobert per 2935 2934 2933 2932 2937

Farceix a

Farcit per

Talla a

Tallat per 2939 2941 2943 2947 2949

Es recolza en

Se li recolza

Es lliura 2899

Se li lliura

Descripció

Nivell d'ús fet amb terra piconada i morter per sobre del pont nord del Rec Comtal.
Cotes superiors: 2,59/ 2,16 m.s.n.m.
Cotes inferiors: 2,57/ 2,04 m.s.n.m.
Punt d'actuació arqueològic nº5.

2937

Sector	Datació	Criteri Dat.	Textura	Color
II	–		Sorrenca	Marró Fosc

Composició carbons

Interpretació **Tipus UE** Estrat **Foto.** **Plan.**

Estrat d'anivellament

Relacions Físiques

Igual a

Cobreix a 2946 2936

Cobert per 2935

Farceix a

Farcit per

Talla a

Tallat per

Es recolza en

Se li recolza

Es lliura

Se li lliura

Descripció

Estrat d'anivellament o reparació de nivell d'ús.
Cotes superiors: 2,04/ 2,00 m.s.n.m.
Cotes inferiors: 2,04/ 1,97 m.s.n.m.
Punt d'actuació arqueològic nº5.

2938

Sector	Datació	Criteri Dat.	Textura	Color
II	–		Solta	Marró Fosc

Composició carbons

Interpretació **Tipus UE** Farciment **Foto.** 0320 **Plan.**

Estrat de farciment del retall circular UE 2939

Relacions Físiques

Igual a

Cobreix a

Cobert per 2930

Farceix a 2939

Farcit per

Talla a

Tallat per

Es recolza en

Se li recolza

Es lliura

Se li lliura

Descripció

Es localitza en la part oest del pont nord del Rec Comtal.
Cotes superiors: 2,54 m.s.n.m.
Cotes inferiors: 2,41 m.s.n.m.
Punt d'actuació arqueològic nº5.

Sector	Datació	Criteri Dat.	Textura	Color	
II	–				**2939**

Composició

Relacions Físiques

Igual a

Cobreix a **Cobert per**

Farceix a **Farcit per** 2938

Talla a 2936 2946 **Tallat per**

Es recolza en **Se li recolza**

Es lliura **Se li lliura**

Interpretació **Tipus UE** Retall

Retall circular, forat de pal.

Descripció

Juntament amb els retalls circulars, 2941, 2943 i 2947 formen un conjunt de quatre forats de pal, que possiblement estan relacionats amb una reforma de l'estructura UE 2899, pont nord del Rec Comtal.
Cotes superiors: 2,54 m.s.n.m. Cotes inferiors: 2,41 m.s.n.m.
Punt d'actuació arqueològic nº5.

Foto. 0320, 0321, 0324

Plan.

Sector	Datació	Criteri Dat.	Textura	Color	
II	–		Solta	Marró Fosc	**2940**

Composició carbons i ferro

Relacions Físiques

Igual a

Cobreix a **Cobert per** 2930

Farceix a 2941 **Farcit per**

Talla a **Tallat per**

Es recolza en **Se li recolza**

Es lliura **Se li lliura**

Interpretació **Tipus UE** Farciment

Estrat de farciment del retall circular UE 2941

Descripció

Es localitza en la part oest del pont nord del Rec Comtal.
Cotes superiors: 2,44 m.s.n.m.
Cotes inferiors: 2,37 m.s.n.m.
Punt d'actuació arqueològic nº5.

Foto. 0320

Plan.

Sector	Datació	Criteri Dat.	Textura	Color	
II	–				**2941**

Composició

Relacions Físiques

Igual a

Cobreix a **Cobert per**

Farceix a **Farcit per** 2940

Talla a 2936 2946 **Tallat per**

Es recolza en **Se li recolza**

Es lliura **Se li lliura**

Interpretació **Tipus UE** Retall

Retall circular, forat de pal.

Descripció

Juntament amb els retalls circulars, 2939, 2943 i 2947 formen un conjunt de quatre forats de pal, que possiblement estan relacionats amb una reforma de l'estructura UE 2899, pont nord del Rec Comtal.
Cotes superiors: 2,44 m.s.n.m. Cotes inferiors: 2,37 m.s.n.m.
Punt d'actuació arqueològic nº5.

Foto. 0320, 0321, 0324

Plan.

2942

Sector	Datació	Criteri Dat.	Textura	Color
II	–		Solta	Blanc

Composició: morter

Interpretació — **Tipus UE:** Farciment — **Foto.** **Plan.**

Estrat de farciment del retall circular UE 2943

Relacions Físiques

Igual a

Cobreix a	Cobert per
	2933
Farceix a	**Farcit per**
2943	
Talla a	**Tallat per**
Es recolza en	**Se li recolza**
Es lliura	**Se li lliura**

Descripció

Es localitza en la part oest del pont nord del Rec Comtal.
Cotes superiors: 2,47 m.s.n.m.
Cotes inferiors: 2,28 m.s.n.m.
Punt d'actuació arqueològic nº5.

2943

Sector	Datació	Criteri Dat.	Textura	Color
II	–		Solta	Blanc

Composició: morter

Interpretació — **Tipus UE:** Retall — **Foto.** **Plan.**

Retall rectangular, forat de pal.

0321
0322
0323
0324

Relacions Físiques

Igual a

Cobreix a	Cobert per
Farceix a	**Farcit per**
	2942
Talla a	**Tallat per**
2936 2946	
Es recolza en	**Se li recolza**
Es lliura	**Se li lliura**

Descripció

Juntament amb els retalls circulars, 2939, 2941 i 2947 formen un conjunt de quatre forats de pal, que possiblement estan relacionats amb una reforma de l'estructura UE 2899, pont nord del Rec Comtal.
Cotes superiors: 2,47 m.s.n.m. Cotes inferiors: 2,38 m.s.n.m.
Punt d'actuació arqueològic nº5.

2944

Sector	Datació	Criteri Dat.	Textura	Color
II	–			

Composició:

Interpretació — **Tipus UE:** Estructura — **Foto.** **Plan.**

Acumulació de pedres lligades amb morter i pedres.

Relacions Físiques

Igual a

Cobreix a	Cobert per
2946	2935
Farceix a	**Farcit per**
Talla a	**Tallat per**
	2951
Es recolza en	**Se li recolza**
70048 2945	2899
Es lliura	**Se li lliura**

Descripció

Actua com a reforç estructural de la reforma UE 2899 del pont nord del Rec Comtal, en la seva part més feble. Es recolza en l'arc UE 70048. Mesura 0,93 de llarg per 0,32 d'amplada.
Punt d'actuació arqueològic nº5.

2945

Sector	Datació	Criteri Dat.	Textura	Color
II	–			

Composició

Relacions Físiques

Igual a

Cobreix a

Cobert per

Farceix a

Farcit per

Talla a

Tallat per

Es recolza en
2965 20120 2860

Se li recolza
2944 2899 2946

Es lliura

Se li lliura
2904 2905 2906 2907

Interpretació **Tipus UE** Estructura

Pont

Descripció

Pont. Mur de tancament per la part sud del pont.
Punt d'actuació arqueològic nº5.

Foto. 0271, 0272, 0273, 0274, 0275, 0276, 0277

Plan.

2946

Sector	Datació	Criteri Dat.	Textura	Color
II	–			

Composició

Relacions Físiques

Igual a

Cobreix a

Cobert per
2936 2944 2937

Farceix a

Farcit per

Talla a

Tallat per
70041 2939 2941 2943 2949

Es recolza en
2945

Se li recolza

Es lliura

Se li lliura
20071

Interpretació **Tipus UE** Paviment

Estructura

Descripció

Paviment del pont, possiblement es tracta del primer paviment. És un paviment molt regular.
Cotes superiors: 2,61/ 2,04 m.s.n.m.
Punt d'actuació arqueològic nº5.

Foto. 0325, 0331

Plan.

2947

Sector	Datació	Criteri Dat.	Textura	Color
II	–			

Composició

Relacions Físiques

Igual a

Cobreix a

Cobert per

Farceix a

Farcit per
2948

Talla a
2936 2946

Tallat per

Es recolza en

Se li recolza

Es lliura

Se li lliura

Interpretació **Tipus UE** Retall

Retall rectangular, forat de pal.

Descripció

Juntament amb els retalls circulars, 2939, 2941 i 2943 formen un conjunt de quatre forats de pal, que possiblement estan relacionats amb una reforma de l'estructura UE 2899, pont nord del Rec Comtal.
Talla la base del pont i el primer nivell.
Cotes superiors: 2,27 m.s.n.m. Cotes inferiors: 2,02 m.s.n.m.
Punt d'actuació arqueològic nº5.

Foto. 0323, 0326

Plan.

2948

Sector	Datació	Criteri Dat.	Textura	Color
II	–		Solta	Marró Fosc

Composició: ossos, morter

Interpretació — **Tipus UE:** Farciment — **Foto.** **Plan.**

Estrat de farciment del retall UE 2943

Relacions Físiques

Igual a

Cobreix a

Cobert per: 2935

Farceix a: 2947

Farcit per

Talla a

Tallat per

Es recolza en

Se li recolza

Es lliura

Se li lliura

Descripció

Es localitza en la part oest del pont nord del Rec Comtal.
Cotes superiors: 2,27 m.s.n.m.
Cotes inferiors: 2,02 m.s.n.m.
Punt d'actuació arqueològic nº5.

2949

Sector	Datació	Criteri Dat.	Textura	Color
II	–			

Composició

Interpretació — **Tipus UE:** Interestrat — **Foto.** **Plan.**

Retall practicat al clavar el clau UE 2950

Relacions Físiques

Igual a

Cobreix a

Cobert per

Farceix a

Farcit per: 2950

Talla a: 2936 2946

Tallat per

Es recolza en

Se li recolza

Es lliura

Se li lliura

Descripció

Es localitza en la part oest del pont nord del Rec Comtal.
Punt d'actuació arqueològic nº5.

2950

Sector	Datació	Criteri Dat.	Textura	Color
II	–			

Composició

Interpretació — **Tipus UE:** Estructura — **Foto.** 0327, 0328 — **Plan.**

Clau de ferro

Relacions Físiques

Igual a

Cobreix a

Cobert per: 2950

Farceix a: 2949

Farcit per

Talla a

Tallat per

Es recolza en

Se li recolza

Es lliura

Se li lliura

Descripció

Es localitza en la part oest del pont nord del Rec Comtal. Juntament amb el clau UE 2952 fan un conjunt de dos claus de ferro de secció cilíndrica.
Punt d'actuació arqueològic nº5.

Sector II | **Datació** – | **Criteri Dat.** | **Textura** | **Color** | **2951**

Composició

Relacions Físiques

Igual a

Cobreix a | **Cobert per**

Farceix a | **Farcit per** 2952

Talla a 2946 2944 | **Tallat per**

Es recolza en | **Se li recolza**

Es lliura | **Se li lliura**

Interpretació **Tipus UE** Interestrat | **Foto.** | **Plan.**

Retall practicat al clavar el clau UE 2952

Descripció

Es localitza en la part est del pont nord del Rec Comtal.
Punt d'actuació arqueològic nº5.

Sector II | **Datació** – | **Criteri Dat.** | **Textura** | **Color** | **2952**

Composició

Relacions Físiques

Igual a 2949

Cobreix a | **Cobert per**

Farceix a | **Farcit per** 2952

Talla a 2946 2944 | **Tallat per**

Es recolza en | **Se li recolza**

Es lliura | **Se li lliura**

Interpretació **Tipus UE** Estructura | **Foto.** 0327 0329 | **Plan.**

Clau de ferro cilíndrica

Descripció

Es localitza en la part est del pont nord del Rec Comtal. juntament amb el clau UE 2950 fan un conjunt de dos claus de ferro de secció cilíndrica.
Punt d'actuació arqueològic nº5.

Sector II | **Datació** – | **Criteri Dat.** | **Textura** | **Color** | **2953**

Composició

Relacions Físiques

Igual a

Cobreix a | **Cobert per**

Farceix a | **Farcit per**

Talla a | **Tallat per**

Es recolza en 2091 20062 | **Se li recolza** 20101 2971 20038 20021

Es lliura | **Se li lliura** 2889 2956 2957 2968 2970

Interpretació **Tipus UE** Mur | **Foto.** 0444 0445 0446 | **Plan.**

Estructura mur

Descripció

Mur de tancament oest de l'hab.21 del sector II.
Està fet amb carreuó de 0,22 x 0,16 m. Mesura 2,26 m de llarg per 0,52 m. d'ampada.
Cotes superiors: 3,73/ 3,45 m.s.n.m.
Punt d'actuació arqueològic nº5.

Sector II | **Datació** – | **Criteri Dat.** | **Textura** | **Color** | **2954**

Composició

Interpretació **Tipus UE** Farciment **Foto.** 0338 **Plan.**

Nivell d'argila compactada, molt neta. Farceix el retall circular UE 2955.

Relacions Físiques

Igual a

Cobreix a

Cobert per 2889

Farceix a 2955

Farcit per

Talla a

Tallat per

Es recolza en

Se li recolza

Es lliura

Se li lliura

Descripció

Es localitza al sudoest de l'hab.21 del sector II.
Cotes superiors: 2,62 m.s.n.m.
Cotes inferiors: 2,51 m.s.n.m.
Punt d'actuació arqueològic nº5.

Sector II | **Datació** – | **Criteri Dat.** | **Textura** | **Color** | **2955**

Composició

Interpretació **Tipus UE** Retall **Foto.** 0338 0339 **Plan.**

Retall circular

Relacions Físiques

Igual a

Cobreix a

Cobert per

Farceix a

Farcit per 2954

Talla a 2958

Tallat per

Es recolza en

Se li recolza

Es lliura

Se li lliura

Descripció

Es localitza al sudoest de l'hab.21 del sector II.
Possiblement relacionat amb una reforma a l'accés de l'edificació.
Cotes superiors: 2,62 m.s.n.m.
Cotes inferiors: 2,51 m.s.n.m.
Punt d'actuació arqueològic nº5.

Sector II | **Datació** XVII – | **Criteri Dat.** Estratigràfic | **Textura** Compacta | **Color** Negre | **2956**

Composició cendra, carbons, vidre

Interpretació **Tipus UE** estrat **Foto.** 0340 **Plan.**

Nivell d'ús.

Relacions Físiques

Igual a

Cobreix a 2957 2961 2960 2962

Cobert per 2889

Farceix a

Farcit per

Talla a

Tallat per

Es recolza en

Se li recolza

Es lliura 2953

Se li lliura

Descripció

Nivell d'ús. Molt afectat per les pantalles, es conserva en part, en la zona nordoest de l'hab.21 del sector II.
Cotes superiors: 2,79 m.s.n.m.
Cotes inferiors: 2,75 m.s.n.m.
Punt d'actuació arqueològic nº5.

Sector	Datació		Criteri Dat.	Textura	Color	
II	XVII	–	Estratigràfic	Compacta	Negre	**2957**

Composició cendres, fauna

Interpretació **Tipus UE** Estrat **Foto.** 0341 **Plan.**

Nivell d'ús.

Relacions Físiques

Igual a

Cobreix a 2960 2968

Cobert per 2956

Farceix a

Farcit per

Talla a

Tallat per

Es recolza en

Se li recolza

Es lliura 2953

Se li lliura

Descripció

Nivell d'ús. Molt afectat, es conserva en part, en la zona nordoest de l'hab.21 del sector II.
Cotes superiors: 2,77 m.s.n.m.
Cotes inferiors: 2,71 m.s.n.m.
Punt d'actuació arqueològic nº5.

Sector	Datació		Criteri Dat.	Textura	Color	
II	fi XVII	– pp XVIII		Compacta	Marró	**2958**

Composició ceràmica, morter, ferro, caolí

Interpretació **Tipus UE** Estrat **Foto.** 0342 **Plan.**

Nivell d'ús.

Relacions Físiques

Igual a

Cobreix a 2974 2970

Cobert per 2889

Farceix a

Farcit per

Talla a

Tallat per 2955

Es recolza en

Se li recolza

Es lliura 20021

Se li lliura

Descripció

Nivell d'ús tacat de morter i argiles, documentat en l'accés de l'hab.21 del sector II.
Cotes superiors: 2,65 m.s.n.m.
Cotes inferiors: 2,58 m.s.n.m.
Punt d'actuació arqueològic nº5.

Sector	Datació		Criteri Dat.	Textura	Color	
II	XVII	–		Compacta	Marró	**2959**

Composició

Interpretació **Tipus UE** Estrat **Foto.** 0343 **Plan.**

Nivell d'ús

Relacions Físiques

Igual a

Cobreix a 2964

Cobert per 2889

Farceix a

Farcit per

Talla a

Tallat per

Es recolza en

Se li recolza

Es lliura 2859

Se li lliura

Descripció

Només es conserva de forma parcial en la part sudest de l'hab.21 del sector II.
Cotes superiors: 2,68/ 2,69 m.s.n.m.
Cotes inferiors: 2,60 m.s.n.m.
Punt d'actuació arqueològic nº5.

Sector	Datació	Criteri Dat.	Textura	Color	
II	–				**2960**

Composició

Relacions Físiques

Igual a 2961 20003

Cobreix a

Cobert per 2957 2956

Farceix a 2969

Farcit per

Talla a

Tallat per

Es recolza en

Se li recolza 2971

Es lliura

Se li lliura 2962 2963

Interpretació **Tipus UE** Estructura **Foto.** **Plan.**

Mur est de la claveguera documentada a l'interior de l'hab.21 del sector II. — 0344

Descripció

Es conserva de forma parcial.
Punt d'actuació arqueològic nº5.

Sector	Datació	Criteri Dat.	Textura	Color	
II	–				**2961**

Composició

Relacions Físiques

Igual a 2960 20003

Cobreix a

Cobert per 2956

Farceix a 2969

Farcit per

Talla a

Tallat per

Es recolza en

Se li recolza 2966

Es lliura

Se li lliura 2962

Interpretació **Tipus UE** Estructura **Foto.** **Plan.**

Mur oest de la claveguera documentada a l'interior de l'hab.21 del sector II. — 0344

Descripció

Només es conserva una empremta de morter.
Punt d'actuació arqueològic nº5.

Sector	Datació	Criteri Dat.	Textura	Color	
II	–		Compacta	Marró	**2962**

Composició

Relacions Físiques

Igual a

Cobreix a 2963 2966

Cobert per 2956 2889

Farceix a

Farcit per

Talla a

Tallat per

Es recolza en

Se li recolza

Es lliura 2960 2961

Se li lliura

Interpretació **Tipus UE** Estrat **Foto.** **Plan.**

Estrat d'anivellament. — 0344, 0345

Descripció

Nivell documentat entre les estructures UE 2960 i 2961.
Cotes superiors: 2,70 m.s.n.m.
Cotes inferiors: 2,68 m.s.n.m.
Punt d'actuació arqueològic nº5.

2963

Sector	Datació	Criteri Dat.	Textura	Color
II	–		Argilosa	Marró

Composició

Relacions Físiques

Igual a

Cobreix a: 20.003

Cobert per: 2962 2889

Farceix a

Farcit per

Talla a

Tallat per

Es recolza en

Se li recolza

Es lliura: 2960

Se li lliura

Interpretació **Tipus UE**: Estrat

Estrat d'anivellament

Descripció

Es documenta per sobre de la coberta de la claveguera localitzada a l'interior de l'hab.21 del sector II.
Cotes superiors: 2,62/ 2,57 m.s.n.m.
Punt d'actuació arqueològic nº5.

Foto.: 0346

Plan.

2964

Sector	Datació	Criteri Dat.	Textura	Color
II	–		Compacta	Marró

Composició: pedres, sorra, carbons, morter, material constructiu

Relacions Físiques

Igual a

Cobreix a: 2974 2976 2977 2998

Cobert per: 2889 2959

Farceix a

Farcit per

Talla a

Tallat per

Es recolza en

Se li recolza

Es lliura: 2859 2965

Se li lliura

Interpretació **Tipus UE**: Estrat

Estrat d'anivellament

Descripció

Acumulació de pedres per tal d'anivellar la part sud de l'hab.21 del sector II.
Cotes superiors: 2,60/ 2,36 m.s.n.m.
Punt d'actuació arqueològic nº5.

Foto.: 0347

Plan.

2965

Sector	Datació	Criteri Dat.	Textura	Color
II	–			

Composició

Relacions Físiques

Igual a

Cobreix a

Cobert per: 2889

Farceix a

Farcit per

Talla a

Tallat per

Es recolza en

Se li recolza: 2945 20001

Es lliura

Se li lliura: 2964 2977 2998 20071

Interpretació **Tipus UE**: Estructura

Mur

Descripció

Mur que delimita l'hab.21 del sector II per la banda est., pròxim al pont UE 2945. Només es conserva a nivell de fonamentació.
Cota superior: 2,86/ 2,44
Punt d'actuació arqueològic nº5.

Foto.: 0289, 0290, 0331, 0337, 0447, 0448, 0449

Plan.

Sector	Datació	Criteri Dat.	Textura	Color	
II	–				**2966**

Composició

Relacions Físiques

Igual a

Cobreix a 2967

Cobert per 2962

Farceix a

Farcit per

Talla a

Tallat per

Es recolza en 2961

Se li recolza

Es lliura

Se li lliura

Interpretació **Tipus UE** Estructura

Paviment de pedra i rajoles.

Descripció

es conserva de forma parcial en la part nordest de l'hab.21 del sector II.
Punt d'actuació arqueològic nº5.

Foto. 0348, 0349

Plan.

Sector	Datació	Criteri Dat.	Textura	Color	
II	–		Compacta	Rosat	**2967**

Composició morter, bronze

Relacions Físiques

Igual a

Cobreix a 2979 2980

Cobert per 2966

Farceix a

Farcit per

Talla a

Tallat per

Es recolza en

Se li recolza

Es lliura

Se li lliura

Interpretació **Tipus UE** Estructura

Nivell de preparació del paviment UE 2966.

Descripció

Es conserva de forma parcial en la part nordest de l'hab.21 del sector II.
Cota superior: 2,59
Punt d'actuació arqueològic nº5.

Foto. 0348, 0349

Plan.

Sector	Datació	Criteri Dat.	Textura	Color	
II	XVII –		Argilosa	Marró	**2968**

Composició morter, ceràmuica i ferro.

Relacions Físiques

Igual a

Cobreix a 2970 2971

Cobert per 2957

Farceix a

Farcit per

Talla a

Tallat per 2969

Es recolza en

Se li recolza

Es lliura 2953

Se li lliura

Interpretació **Tipus UE** Estrat

Estrat d'anivellament.

Descripció

Es conserva de forma parcial en la part nordoest de l'hab.21 del sector II.
Cota superior: 2,71
Punt d'actuació arqueològic nº5.

Foto. 0350

Plan.

2969

Sector	Datació		Criteri Dat.	Textura	Color
II		–			

Composició

Relacions Físiques

Igual a

Cobreix a

Cobert per

Farceix a

Farcit per
2960 2961 20003

Talla a
2968 2970 2974 2979 2980

Tallat per

Es recolza en

Se li recolza

Es lliura

Se li lliura

Interpretació **Tipus UE** Retall **Foto.** **Plan.**

Rasa constructiva de la claveguera formada per UE 2960, 2961 i 20003

Descripció

Aquesta claveguera es documenta en la part central de l'hab.21
Punt d'actuació arqueològic nº5.

2970

Sector	Datació		Criteri Dat.	Textura	Color
II	1ª 1/2	– XVII			

Composició

Relacions Físiques

Igual a

Cobreix a
2972 2981

Cobert per
2968 2958

Farceix a

Farcit per

Talla a

Tallat per
2969

Es recolza en

Se li recolza

Es lliura
2953 20021 20100

Se li lliura

Interpretació **Tipus UE** Estrat **Foto.** **Plan.**

Estrat d'anivellament

Descripció

Es documenta en la part oest de l'hab.21 del sector II.
Cota superior: 2,60/ 2,54 m.s.n.m.
Punt d'actuació arqueològic nº5.

2971

Sector	Datació		Criteri Dat.	Textura	Color
II		–			

Composició

Relacions Físiques

Igual a

Cobreix a
2981

Cobert per
2968

Farceix a

Farcit per

Talla a

Tallat per

Es recolza en
2953 2960

Se li recolza

Es lliura

Se li lliura

Interpretació **Tipus UE** Paviment **Foto.** **Plan.**

Estructura paviment de rajola, parcialment conservat en l'extrem nordoest de l'hab.21 del sector II

Descripció

Les rajoles mesuren .028 x 0.12 m.
Cota superior: 2,69/ 2,62 m.s.n.m.
Punt d'actuació arqueològic nº5.

2972

Sector	Datació		Criteri Dat.	Textura	Color
II	1ª 1/2	XVII	Ceràmic		

Composició

Relacions Físiques

Igual a

Cobreix a

Cobert per
2970

Farceix a
2973

Farcit per

Talla a

Tallat per

Es recolza en

Se li recolza

Es lliura
2953

Se li lliura

Interpretació **Tipus UE** Farciment **Foto.** **Plan.**

Estrat de farciment

0352
0353

Descripció

Farceix un retall irregular documentat en la part oest de l'hab.21 del sector II.
Cota superior: 2,63/ 2,47 m.s.n.m.
Punt d'actuació arqueològic nº5.

2973

Sector	Datació		Criteri Dat.	Textura	Color
II	1ª 1/2	XVII	Estratigràfic		

Composició

Relacions Físiques

Igual a

Cobreix a

Cobert per

Farceix a

Farcit per
2972

Talla a
2981 2985 2986 2987 2988

Tallat per

Es recolza en

Se li recolza

Es lliura

Se li lliura

Interpretació **Tipus UE** Retall **Foto.** **Plan.**

Retall irregular

0352
0354

Descripció

Retall irregular documentat en la part oest de l'hab.21 del sector II.
Cota superior: 2,63/ 2,47 m.s.n.m.
Punt d'actuació arqueològic nº5.

2974

Sector	Datació		Criteri Dat.	Textura	Color
II	1630	1/2 XVII	Ceràmic	Compacta	Marró Fosc

Composició malacofauna, ceràmica, fauna, vidre i caolí.

Relacions Físiques

Igual a

Cobreix a
2976 2979 2980 2982

Cobert per
2964 2958

Farceix a

Farcit per

Talla a

Tallat per
2969

Es recolza en

Se li recolza

Es lliura
2859 2857

Se li lliura

Interpretació **Tipus UE** Estrat **Foto.** **Plan.**

Estrat d'anivellament

0355

Descripció

Petita anivellació documentada en l'accés a l'hab.21 del sector II.
Cota superior: 2,56/ 2,49 m.s.n.m.
Punt d'actuació arqueològic nº5.

2975

Sector	Datació		Criteri Dat.	Textura	Color
II		–			

Composició

Relacions Físiques

Igual a

Cobreix a

Cobert per

Farceix a

Farcit per
2976 20008

Talla a
2978 2982 2979 2988 2989

Tallat per

Es recolza en

Se li recolza

Es lliura

Se li lliura

Interpretació **Tipus UE** Retall

Retall irregular

Descripció

retall irregular documentat en la part sudest de l'hab.21 del sector II.
Cota superior: 2,44/ 2,37 m.s.n.m.
Cota inferior: 2,05/ 2,00 m.s.n.m.
Punt d'actuació arqueològic nº5.

Foto. 0356, 0357, 0358

Plan.

2976

Sector	Datació		Criteri Dat.	Textura	Color
II	1630	– 1650	Ceràmic	Compacta	Marró Fosc

Composició ossos, ferro, ceràmica

Relacions Físiques

Igual a

Cobreix a
20008

Cobert per
2974 2964

Farceix a
2975

Farcit per

Talla a

Tallat per

Es recolza en

Se li recolza

Es lliura
2859 2857

Se li lliura

Interpretació **Tipus UE** Farciment

Estrat de farciment

Descripció

Farceix el retall irregular documentat en la part sudest de l'hab.21 del sector II.
Cota superior: 2,44/ 2,37 m.s.n.m.
Cota inferior: 2,05/ 2,00 m.s.n.m.
Punt d'actuació arqueològic nº5.

Foto. 0358

Plan.

2977

Sector	Datació		Criteri Dat.	Textura	Color
II		–		Solta	Marró

Composició

Relacions Físiques

Igual a

Cobreix a
2978 2998

Cobert per
2964

Farceix a

Farcit per

Talla a

Tallat per

Es recolza en

Se li recolza

Es lliura
2965 2859

Se li lliura

Interpretació **Tipus UE** Estrat

Estrat d'anivellament

Descripció

Presenta gran quantitat de runa. Es localitza en la meitat est de l'hab.21 del sector II
Punt d'actuació arqueològic nº5.

Foto. 0359

Plan.

2978

Sector	Datació	Criteri Dat.	Textura	Color
II	–		Solta	Marró Fosc

Composició carbons, ceràmica, ferro, agulles.

Interpretació **Tipus UE** Estrat **Foto.** 0360 **Plan.**

Estrat d'anivellament

Relacions Físiques

Igual a

Cobreix a

Cobert per 2977

Farceix a

Farcit per

Talla a

Tallat per 2975

Es recolza en

Se li recolza

Es lliura 2859

Se li lliura

Descripció

Petita anivellació. Es localitza en la part sudest de l'hab.21 del sector II.
Punt d'actuació arqueològic nº5.

2979

Sector	Datació	Criteri Dat.	Textura	Color
II	–		Compacta	Blanc

Composició morter

Interpretació **Tipus UE** Estructura **Foto.** 0361 **Plan.**

Nivell de preparació de paviment UE 2967

Relacions Físiques

Igual a

Cobreix a 2980

Cobert per 2974 2967

Farceix a

Farcit per

Talla a

Tallat per 2975 2969 2983

Es recolza en

Se li recolza

Es lliura

Se li lliura

Descripció

Es conserva de forma parcial en la meitat est de l'hab, 21 del sector II, a tocar de la claveguera central.
Cota superior: 2,54/ 2,50 m.s.n.m
Punt d'actuació arqueològic nº5.

2980

Sector	Datació	Criteri Dat.	Textura	Color
II	– XVI		Sorrenca	Marró Clar

Composició ossos, ceràmica, fauna

Interpretació **Tipus UE** Estrat **Foto.** 0362 **Plan.**

Estrat d'anivellament

Relacions Físiques

Igual a

Cobreix a 2982

Cobert per 2979 2974 2967 2979

Farceix a

Farcit per

Talla a

Tallat per 2969

Es recolza en

Se li recolza

Es lliura

Se li lliura

Descripció

Es conserva de forma parcial, en la meitat est de l'hab. 21 del sector II, a tocar de la claveguera central.
Cota superior: 2,52/ 2,50 m.s.n.m
Punt d'actuació arqueològic nº5.

2981

Sector	Datació		Criteri Dat.	Textura	Color
II	1ª 1/2	XVII	Ceràmic	Compacta	Vermellós

Composició: ossos, ceràmica i fauna

Interpretació **Tipus UE:** Estrat

Estrat d'anivellament

Foto. 0363, 0365, 0366 **Plan.**

Relacions Físiques

Igual a

Cobreix a: 2985 2994 2995

Cobert per: 2971 2970

Farceix a: 2983

Farcit per:

Talla a:

Tallat per: 2969 2973

Es recolza en:

Se li recolza:

Es lliura:

Se li lliura:

Descripció

Anivellació d'argila localitzada en la part nordoest de l'hab.21 del sector II.
Cota superior: 2,68/ 2,47 m.s.n.m
Punt d'actuació arqueològic nº5.

2982

Sector	Datació		Criteri Dat.	Textura	Color
II				Compacta	Marró

Composició: morter, ceràmica, bronze i ferro

Interpretació **Tipus UE:** Estrat

Nivell d'ús

Foto. 0362, 0364 **Plan.**

Relacions Físiques

Igual a

Cobreix a: 2984 2986 2988

Cobert per: 2980 2974

Farceix a:

Farcit per:

Talla a:

Tallat per: 2969 2975

Es recolza en:

Se li recolza:

Es lliura:

Se li lliura:

Descripció

Nivell d'ús documentat en la part central de l'hab.21 del sector II.
Cota superior: 2,51/ 2,48 m.s.n.m
Punt d'actuació arqueològic nº5.

2983

Sector	Datació		Criteri Dat.	Textura	Color
II					

Composició:

Interpretació **Tipus UE:** Retall

Retall irregular

Foto. 0365, 0366 **Plan.**

Relacions Físiques

Igual a

Cobreix a:

Cobert per:

Farceix a:

Farcit per: 2981

Talla a: 2985 2979

Tallat per:

Es recolza en:

Se li recolza:

Es lliura:

Se li lliura:

Descripció

Retall irregular documentat en la part oest de l'hab.21 del sector II, mesura 0,74 m de llarg per 0,38 m d'amplada, farcit per un únic estrat.
Cota superior: 2,40/ 2,33 m.s.n.m
Punt d'actuació arqueològic nº5.

Sector	Datació		Criteri Dat.	Textura	Color	
II	fi XVI	pp XVII	Ceràmic	Solta	Marró Clar	**2984**

Composició ossos, morter, ceràmica, ferro

Relacions Físiques

Igual a

Cobreix a 2988

Cobert per 2982

Farceix a

Farcit per

Talla a

Tallat per 2969

Es recolza en

Se li recolza

Es lliura

Se li lliura

Interpretació **Tipus UE** Estrat **Foto.** 0367 **Plan.**

Estrat de preparació de morter

Descripció

Es documenta en la part central nord de l'hab.21 del sector VII.
Cota superior: 2,50/ 2,43 m.s.n.m
Punt d'actuació arqueològic nº5.

Sector	Datació		Criteri Dat.	Textura	Color	
II	XVI		Estratigràfic	Argilosa	Vermellós	**2985**

Composició ceràmica i ferro

Relacions Físiques

Igual a

Cobreix a 2986 2995

Cobert per 2981

Farceix a

Farcit per

Talla a

Tallat per 2973 2983

Es recolza en

Se li recolza

Es lliura

Se li lliura

Interpretació **Tipus UE** Estrat **Foto.** 0368 **Plan.**

Estrat d'anivellament.

Descripció

Petita anivellació de terra a tocar del mur UE 2953, extrem oest de l'hab.21 del sector II.
Cota superior: 2,45/ 2,41 m.s.n.m
Punt d'actuació arqueològic nº5.

Sector	Datació		Criteri Dat.	Textura	Color	
II	2ª XV	XVI	Ceràmic			**2986**

Composició

Relacions Físiques

Igual a

Cobreix a 2987

Cobert per 2985 2982

Farceix a

Farcit per

Talla a

Tallat per 2973 2969

Es recolza en

Se li recolza

Es lliura 20021

Se li lliura

Interpretació **Tipus UE** Estrat **Foto.** 0369 **Plan.**

Estrat d'anivellació

Descripció

Es localitza en la part sudoest de l'hab.21 del sector II.
Cota superior: 2,48/ 2,43 m.s.n.m
Punt d'actuació arqueològic nº5.

2987

Sector	Datació		Criteri Dat.	Textura	Color
II	XVI	–	Ceràmic	Solta	Ataronjat

Composició ossos, ceràmica i vidre

Interpretació **Tipus UE** Estrat **Foto.** 0370 **Plan.**

Estrat d'anivellació

Relacions Físiques

Igual a

Cobreix a 2988

Cobert per 2986

Farceix a

Farcit per

Talla a

Tallat per 2973 2969

Es recolza en

Se li recolza

Es lliura

Se li lliura

Descripció

Es localitza en la part sudoest de l'hab.21 del sector II.
Cota superior: 2,41/ 2,38 m.s.n.m
Cota inferior: 2,40/ 2,37 m.s.n.m
Punt d'actuació arqueològic nº5.

2988

Sector	Datació		Criteri Dat.	Textura	Color
II	2ª XV	– XVI	Ceràmic	Solta	Gris

Composició carbons, ceràmica, ferro

Interpretació **Tipus UE** Estrat **Foto.** 0371 **Plan.**

Estrat d'anivellació amb taques de carbons.

Relacions Físiques

Igual a

Cobreix a 2989 2990

Cobert per 2987 2984 2982

Farceix a

Farcit per

Talla a

Tallat per 2969 2975 2973

Es recolza en

Se li recolza

Es lliura 2857 20023

Se li lliura

Descripció

Es localitza en la part central de l'hab.21 del sector II.
Cota superior: 2,45/ 2,38 m.s.n.m
Punt d'actuació arqueològic nº5.

2989

Sector	Datació		Criteri Dat.	Textura	Color
II	2ª 1/2	– XV	Ceràmic	Solta	Marró

Composició morter

Interpretació **Tipus UE** Estrat **Foto.** **Plan.**

Estrat d'anivellació

Relacions Físiques

Igual a

Cobreix a 2990 2992

Cobert per 2988

Farceix a

Farcit per

Talla a

Tallat per 2969 2975

Es recolza en

Se li recolza

Es lliura

Se li lliura

Descripció

Es localitza en la part central de l'hab.21 del sector II.
Cota superior: 2,41/ 2,33 m.s.n.m
Punt d'actuació arqueològic nº5.

Sector	Datació	Criteri Dat.	Textura	Color	
II	–		Argilosa	Marró	**2990**

Composició carbons, ceràmica, bronze

Relacions Físiques

Igual a

Cobreix a 2991 2992

Cobert per 2988 2989

Farceix a

Farcit per

Talla a

Tallat per 2969

Es recolza en

Se li recolza

Es lliura

Se li lliura

Interpretació Nivell d'ús

Tipus UE Estrat

Foto. 0372

Plan.

Descripció

Es localitza en la part central nord de l'hab.21 del sector II.
Cota superior: 2,45/ 2,36 m.s.n.m
Punt d'actuació arqueològic nº5.

Sector	Datació	Criteri Dat.	Textura	Color	
II	–		Sorrenca	Marró Clar	**2991**

Composició ossos, monedes, ceràmica.

Relacions Físiques

Igual a

Cobreix a 2996

Cobert per 2990

Farceix a

Farcit per

Talla a

Tallat per 2969

Es recolza en

Se li recolza

Es lliura

Se li lliura

Interpretació Estrat de preparació del nivell UE 2990

Tipus UE Estrat

Foto. 0373

Plan.

Descripció

Es localitza en la part central nord de l'hab.21 del sector II.
Cota superior: 2,41/ 2,36 m.s.n.m
Punt d'actuació arqueològic nº5.

Sector	Datació	Criteri Dat.	Textura	Color	
II	XV –	Ceràmic	Sorrenca	Marró Clar	**2992**

Composició material constructiu

Relacions Físiques

Igual a

Cobreix a 2996

Cobert per 2990 2989

Farceix a

Farcit per

Talla a

Tallat per 2969 2975

Es recolza en

Se li recolza

Es lliura 2857 20023

Se li lliura

Interpretació Anivellació de terra

Tipus UE Estrat

Foto. 0374

Plan.

Descripció

Es localitza just en l'accés a l'edificació des del carrer dels Ventres.
Cota superior: 2,35/ 2,29 m.s.n.m
Punt d'actuació arqueològic nº5.

2993

Sector	Datació		Criteri Dat.	Textura	Color
II		–			

Composició

Relacions Físiques

Igual a

Cobreix a

Cobert per

Farceix a

Farcit per
2994

Talla a
2995

Tallat per

Es recolza en

Se li recolza

Es lliura

Se li lliura

Interpretació **Tipus UE** Retall

retall circular, forat de pal

Descripció

Foral de pal identificat en la part nordoest de l'hab.21 del sector II. Mesura 12 cm de diàmetre
Cota superior: 2,32 m.s.n.m
Cota inferior: 2,18 m.s.n.m
Punt d'actuació arqueològic nº5.

Foto. 0375

Plan.

2994

Sector	Datació		Criteri Dat.	Textura	Color
II		–		Argilosa	Vermellós

Composició

Relacions Físiques

Igual a

Cobreix a

Cobert per
2981

Farceix a
2993

Farcit per

Talla a

Tallat per

Es recolza en

Se li recolza

Es lliura

Se li lliura

Interpretació **Tipus UE** Farciment

Estrat de farciment del fotart de pal UE 2993

Descripció

Sembla que aquest farciment sigui igual a 2981, així que el retal UE 2983 i el forat UE 2994 van ser amortitzats en el mateix moment.
Cota superior: 2,32 m.s.n.m Cota inferior: 2,18 m.s.n.m
Punt d'actuació arqueològic nº5.

Foto. 0376

Plan.

2995

Sector	Datació		Criteri Dat.	Textura	Color
II	XVI	– XVII	Ceràmic	Compacta	Marró

Composició

Relacions Físiques

Igual a

Cobreix a
2997

Cobert per
2981 2985

Farceix a

Farcit per

Talla a

Tallat per
2993 2969 2973

Es recolza en

Se li recolza

Es lliura
2953

Se li lliura

Interpretació **Tipus UE** Estrat

Anivellació de terra

Descripció

Es localitza en la part nordoest de l'hab.21 del sector II.
Cota superior: 2,39/ 2,31 m.s.n.m
Punt d'actuació arqueològic nº5.

Foto. 0377 0378

Plan.

2996

Sector	Datació		Criteri Dat.	Textura	Color
II	2ª XIV	XV		Argilosa	Vermellós

Composició: òssos, vidre, ferro, bronze, material constructiu i ceràmica

Interpretació **Tipus UE:** Estrat — **Foto.** 0379 **Plan.**

Estrat d'anivellació

Relacions Físiques

Igual a

Cobreix a: 2997 2999

Cobert per: 2992 2991

Farceix a:

Farcit per:

Talla a:

Tallat per: 2969 2975

Es recolza en:

Se li recolza:

Es lliura:

Se li lliura:

Descripció

Es localitza en la part central de l'hab.21 del sector II.
Cota superior: 2,41/ 2,36 m.s.n.m
Punt d'actuació arqueològic nº5.

2997

Sector	Datació		Criteri Dat.	Textura	Color
II	1ª 1/2	XIV	Ceràmic	Sorrenca	Marró Fosc

Composició: ceràmica i ferro

Interpretació **Tipus UE:** Estrat — **Foto.** 0380 **Plan.**

Estrat d'anivellació de l'hab.21 del sector II.

Relacions Físiques

Igual a

Cobreix a: 2999 20002

Cobert per: 2996 2995 20023

Farceix a:

Farcit per:

Talla a:

Tallat per:

Es recolza en:

Se li recolza:

Es lliura: 20038 2859 2953 2857

Se li lliura:

Descripció

Es documenta en la part central i oest de l'hab.21
Cota superior: 2,36/ 2,27 m.s.n.m
Punt d'actuació arqueològic nº5.

2998

Sector	Datació		Criteri Dat.	Textura	Color
II	2º XIV		Ceràmic	Solta	Ataronjat

Composició: material de construcció i morter

Interpretació **Tipus UE:** Estrat — **Foto.** 0381 **Plan.**

Estrat d'anivellació de l'hab.21 del sector II.

Relacions Físiques

Igual a

Cobreix a: 20001 20000 20004 20006

Cobert per: 2964 2977

Farceix a:

Farcit per:

Talla a:

Tallat per: 2975

Es recolza en:

Se li recolza:

Es lliura: 2965 2859

Se li lliura:

Descripció

Es documenta en la part est de l'hab.21
Cota superior: 2,39/ 2,28 m.s.n.m
Punt d'actuació arqueològic nº5.

2999

Sector	Datació		Criteri Dat.	Textura	Color
II		–		Compacta	Marró Clar

Composició ceràmica, sorres

Relacions Físiques

Igual a

Cobreix a 20000

Cobert per 2997 2996

Farceix a

Farcit per

Talla a

Tallat per 2975

Es recolza en

Se li recolza

Es lliura 2953 20002 20038

Se li lliura

Interpretació **Tipus UE** Estrat

Nivell d'ús documentat en la meitat oest de l'hab.21 del sector II

Descripció

Cota superior: 2,32/ 2,19 m.s.n.m
Punt d'actuació arqueològic nº5.

Foto. 0382 **Plan.**

20000

Sector	Datació		Criteri Dat.	Textura	Color
II	1ª 1/2	– XIV	Ceràmic	Solta	Marró Clar

Composició material de construcció

Relacions Físiques

Igual a

Cobreix a 20005

Cobert per 2999 2998

Farceix a

Farcit per

Talla a

Tallat per 2975

Es recolza en

Se li recolza

Es lliura 2953 20001 20002

Se li lliura

Interpretació **Tipus UE** Estrat

Estrat d'anivellament documentat en la meitat nord de l'hab.21 del sector II.

Descripció

Anivellació feta amb runa.
Cota superior: 2,32/ 2,18 m.s.n.m
Punt d'actuació arqueològic nº5.

Foto. **Plan.**

20001

Sector	Datació		Criteri Dat.	Textura	Color
II		–			

Composició

Relacions Físiques

Igual a

Cobreix a

Cobert per 2998

Farceix a 20027

Farcit per

Talla a

Tallat per

Es recolza en 2965 20022

Se li recolza

Es lliura

Se li lliura 20000 20007 20019 20079

Interpretació **Tipus UE** Estructura

Mur fet amb pedres i maons,

Descripció

Aquesta estructura està relacionada amb una laterina que desaiguava directament, des de l'hab.21 del sector II al rec Comtal.
Està situada en l'extrem est de l'edificació, a tocar del mur que limita l'hab.21. Mesura 0,95 m. de llarg per 0,60 m. d'amplada. Apareix a 2,46 m.s.n.m.
Punt d'actuació arqueològic nº5.

Foto. **Plan.**

Sector	Datació		Criteri Dat.	Textura	Color	
II		–				**20002**

Composició

Relacions Físiques

Igual a

Cobreix a

Cobert per 2997

Farceix a

Farcit per

Talla a

Tallat per

Es recolza en 20086

Se li recolza

Es lliura

Se li lliura 2999 20000 20017 20019

Interpretació **Tipus UE** Estructura **Foto.** **Plan.**

Marxapeu fet de pedra i morter.

Descripció

Es documenta en l'accés a l'edificació situada en l'extrem nord del carrer dels ventres.
Apareix a 2,19 m.s.n.m.
Punt d'actuació arqueològic nº5.

Sector	Datació		Criteri Dat.	Textura	Color	
II		–				**20003**

Composició

Relacions Físiques

Igual a 2960 2961

Cobreix a

Cobert per 2963

Farceix a

Farcit per 2969

Talla a

Tallat per

Es recolza en

Se li recolza

Es lliura

Se li lliura

Interpretació **Tipus UE** Estructura **Foto.** **Plan.**

Coberta de claveguera

Descripció

Coberta d'una claveguera relacionada amb el darrer moment d'ús de l'hab.21 del sector II. No es va desmuntar i per tant no es va poder assegurar la cronologia. es documenta en la part central de l'habitació.
Apareix a 2,58 m.s.n.m.
Punt d'actuació arqueològic nº5.

Sector	Datació		Criteri Dat.	Textura	Color	
II	1ª 1/2	– XIV	Ceràmic	Compacta	Marró	**20004**

Composició

Relacions Físiques

Igual a

Cobreix a 20007

Cobert per 2998

Farceix a

Farcit per

Talla a

Tallat per

Es recolza en

Se li recolza

Es lliura 2859

Se li lliura

Interpretació **Tipus UE** Estrat **Foto.** **Plan.**

Estrat d'anivellament

Descripció

Petita reparació d'un nivell d'ús localitzat en la part sudest de l'hab.21 del sector II.
Cota superior: 2,25/ 2,20 m.s.n.m
Punt d'actuació arqueològic nº5.

20005

Sector	Datació		Criteri Dat.	Textura	Color
II	1ª 1/2	XIV	Ceràmic	Argilosa	Marró

Composició: carbons i ceràmica

Relacions Físiques

Igual a

Cobreix a: 20007

Cobert per: 20000

Farceix a:

Farcit per:

Talla a:

Tallat per:

Es recolza en:

Se li recolza:

Es lliura:

Se li lliura:

Interpretació

Tipus UE: Estrat

Estrat d'anivellació

Descripció

Petita reparació d'un nivell d'ús localitzat en la part central de l'hab.21 del sector II.
Cota superior: 2,16 m.s.n.m
Cota inferior: 2,14 m.s.n.m
Punt d'actuació arqueològic nº5.

Foto. **Plan.**

20006

Sector	Datació		Criteri Dat.	Textura	Color
II				Solta	Gris

Composició: cendres i ictiofauna

Relacions Físiques

Igual a

Cobreix a: 20007

Cobert per: 2998

Farceix a:

Farcit per:

Talla a:

Tallat per:

Es recolza en:

Se li recolza:

Es lliura:

Se li lliura:

Interpretació

Tipus UE: Estrat

Estrat de cendres

Descripció

Petit abocament de cendres documentat en l'extrem sudest de l'hab.21 del sector II.
Cota superior: 2,20/ 2,23 m.s.n.m
Cota inferior: 2,18 m.s.n.m
Punt d'actuació arqueològic nº5.

Foto. **Plan.**

20007

Sector	Datació		Criteri Dat.	Textura	Color
II	XIV		Ceràmic	Argilosa	Marró Fosc

Composició: carbons, ossos, ceràmica.

Relacions Físiques

Igual a

Cobreix a: 200010 20012 20014 20015

Cobert per: 20006 20005 20004

Farceix a:

Farcit per:

Talla a:

Tallat per: 2975

Es recolza en:

Se li recolza:

Es lliura: 2953 20001

Se li lliura:

Interpretació

Tipus UE: Estrat

Nivell d'ús

Descripció

Nivell d'ús generalitzat de l'hab.21 del sector II.
Cota superior: 2,24/ 2,14 m.s.n.m
Punt d'actuació arqueològic nº5.

Foto. **Plan.**

Sector	Datació	Criteri Dat.	Textura	Color	
II	2ª XIV –	Ceràmic	Argilosa	Marró Fosc	**20008**

Composició ceràmica

Relacions Físiques

Igual a

Cobreix a

Cobert per 2976

Farceix a 2975

Farcit per

Talla a

Tallat per

Es recolza en

Se li recolza

Es lliura 2859

Se li lliura

Interpretació **Tipus UE** Estrat **Foto.** **Plan.**

Segon nivell de farciment del retall irregular UE 2975

Descripció

Es localitza en l'extrem sudest de l'hab.21 del sector II.
Cota superior: 2,17/ 2,13 m.s.n.m
Punt d'actuació arqueològic nº5.

Sector	Datació	Criteri Dat.	Textura	Color	
II	–				**20009**

Composició

Relacions Físiques

Igual a

Cobreix a

Cobert per

Farceix a

Farcit per 20010

Talla a 20016 20017 20018

Tallat per

Es recolza en

Se li recolza

Es lliura

Se li lliura

Interpretació **Tipus UE** Retall **Foto.** **Plan.**

Petit retall irregular documentat en la part nordoest de l'hab.21 del sector II

Descripció

Aquest retall té una forma ovalada d'uns 0,44 m d'amplada.
Cota superior: 2,15 m.s.n.m
Cota inferior: 1,90 m.s.n.m
Punt d'actuació arqueològic nº5.

Sector	Datació	Criteri Dat.	Textura	Color	
II	–		Solta	Marró Fosc	**20010**

Composició ceràmica, ossos

Relacions Físiques

Igual a

Cobreix a

Cobert per 20007

Farceix a 20009

Farcit per

Talla a

Tallat per

Es recolza en

Se li recolza

Es lliura

Se li lliura

Interpretació **Tipus UE** Farciment **Foto.** **Plan.**

Estrat únic de farciment del retal UE 20009

Descripció

Cota superior: 2,15 m.s.n.m
Cota inferior: 1,90 m.s.n.m
Punt d'actuació arqueològic nº5.

20011

Sector	Datació	Criteri Dat.	Textura	Color
II	–			

Composició

Interpretació **Tipus UE** Retall **Foto.** **Plan.**

Petit retall irregular documentat en la part nordoest de l'hab.21 del sector II

Relacions Físiques

Igual a

Cobreix a **Cobert per**

Farceix a **Farcit per** 20012

Talla a 20016 **Tallat per**

Es recolza en **Se li recolza**

Es lliura **Se li lliura**

Descripció

Aquest retall té una forma ovalada irregular.
Cota superior: 2,13 m.s.n.m
Cota inferior: 1,91 m.s.n.m
Punt d'actuació arqueològic nº5.

20012

Sector	Datació	Criteri Dat.	Textura	Color
II	–		Solta	Marró

Composició ossos i ceràmica

Interpretació **Tipus UE** Estrat **Foto.** **Plan.**

Estrat únic de farciment del retal UE 20011

Relacions Físiques

Igual a

Cobreix a **Cobert per**

Farceix a **Farcit per**

Talla a **Tallat per**

Es recolza en **Se li recolza**

Es lliura **Se li lliura**

Descripció

Cota superior: 2,13 m.s.n.m
Cota inferior: 1,91 m.s.n.m
Punt d'actuació arqueològic nº5.

20013

Sector	Datació	Criteri Dat.	Textura	Color
II	–			

Composició

Interpretació **Tipus UE** Retall **Foto.** **Plan.**

Retall circular, forat de pal.

Relacions Físiques

Igual a

Cobreix a **Cobert per**

Farceix a **Farcit per** 20014

Talla a 20017 **Tallat per**

Es recolza en **Se li recolza**

Es lliura **Se li lliura**

Descripció

Es documenta en la part est de l'hab.21 del sector II.
Cota superior: 2,11 m.s.n.m
Cota inferior: 2,05 m.s.n.m
Punt d'actuació arqueològic nº5.

Sector	Datació	Criteri Dat.	Textura	Color	
II	–		Solta	Marró Fosc	**20014**

Composició material constructiu

Interpretació **Tipus UE** Farciment — **Foto.** **Plan.**

Estrat únic de farciment del forat de pal UE 20013

Relacions Físiques

Igual a

Cobreix a

Cobert per 20007

Farceix a 20013

Farcit per

Talla a

Tallat per

Es recolza en

Se li recolza

Es lliura

Se li lliura

Descripció

Cota superior: 2,11 m.s.n.m
Cota inferior: 2,05 m.s.n.m
Punt d'actuació arqueològic nº5.

Sector	Datació	Criteri Dat.	Textura	Color	
II	–				**20015**

Composició

Interpretació **Tipus UE** Estructura — **Foto.** **Plan.**

Basament d'una estructura desapareguda

Relacions Físiques

Igual a

Cobreix a

Cobert per 20007

Farceix a 20020

Farcit per

Talla a

Tallat per

Es recolza en

Se li recolza

Es lliura

Se li lliura 20016

Descripció

Possible basament d'una estructura desapareguda. es localitza en la part nordest de l'hab.21 del sector II. es tracta d'una pedra trapezoidal lligada amb morter.
Mesura 0,28 m de llarg per 0,18 m. d'amplada, apareix a 2,19 m.s.n.m.
Punt d'actuació arqueològic nº5.

Sector	Datació	Criteri Dat.	Textura	Color	
II	XIV –	Estratigràfic	Compacta	Marró Fosc	**20016**

Composició ossos, morter, ceràmica i ferro

Interpretació **Tipus UE** Estrat — **Foto.** **Plan.**

Nivell d'ús molt fragmentat

Relacions Físiques

Igual a

Cobreix a 20017

Cobert per 20007

Farceix a

Farcit per

Talla a

Tallat per 20011 20009 20020

Es recolza en

Se li recolza

Es lliura 20015

Se li lliura

Descripció

Es localitza en la part central nord de l'hab.21 del sector II.
Cota superior: 2,17/ 2,13 m.s.n.m
Punt d'actuació arqueològic nº5.

Sector	Datació	Criteri Dat.	Textura	Color	
II	XIV –		Solta	Marró	**20017**

Composició material constructiu, morter, ceràmica i ferro

Interpretació **Tipus UE** Estrat **Foto.** **Plan.**

Estrat d'anivellació

Relacions Físiques

Igual a

Cobreix a 20018 20019

Cobert per 20016

Farceix a

Farcit per

Talla a

Tallat per 2975 20009 20013 20020

Es recolza en

Se li recolza

Es lliura 20002

Se li lliura

Descripció

Anivellació general de l'hab.21 del sector II.
Cota superior: 2,18/ 2,12 m.s.n.m
Punt d'actuació arqueològic nº5.

Sector	Datació	Criteri Dat.	Textura	Color	
II	XIV –	Ceràmic	Compacta	Ataronjat	**20018**

Composició ossos, ceràmica

Interpretació **Tipus UE** Estrat **Foto.** **Plan.**

Nivell d'ús localitzat en la part nordest de l'hab.21 del sector II.

Relacions Físiques

Igual a

Cobreix a 20019

Cobert per 20017

Farceix a

Farcit per

Talla a

Tallat per 2975 20009

Es recolza en

Se li recolza

Es lliura

Se li lliura

Descripció

Cota superior: 2,06/ 1,98 m.s.n.m
Punt d'actuació arqueològic nº5.

Sector	Datació	Criteri Dat.	Textura	Color	
II	XIV –		Compacta	Marró	**20019**

Composició carbons

Interpretació **Tipus UE** Estrat **Foto.** **Plan.**

Estrat d'anivellament tacat amb carbons.

Relacions Físiques

Igual a

Cobreix a 20022 20035 20024 20025

Cobert per 20017 20018

Farceix a

Farcit per

Talla a

Tallat per 20039

Es recolza en

Se li recolza

Es lliura 20002 20001

Se li lliura

Descripció

Estrat força generalitzat a l'interior de l'hab.21 del sector II.
Cota superior: 2,04/ 1,93 m.s.n.m
Punt d'actuació arqueològic nº5.

20020

Sector	Datació	Criteri Dat.	Textura	Color
II	–			

Composició

Relacions Físiques

Igual a

Cobreix a **Cobert per**

Farceix a **Farcit per**
20015

Talla a **Tallat per**
20016 20017

Es recolza en **Se li recolza**

Es lliura **Se li lliura**

Interpretació **Tipus UE** Rasa **Foto.** **Plan.**

Rasa per la construcció del basament UE 20015, part nord de l'hab.21 del sector II

Descripció

Punt d'actuació arqueològic nº5.

20021

Sector	Datació	Criteri Dat.	Textura	Color
II	–			

Composició

Relacions Físiques

Igual a 2857

Cobreix a **Cobert per**

Farceix a **Farcit per**

Talla a **Tallat per**

Es recolza en **Se li recolza**
2953 20023 20100

Es lliura **Se li lliura**
2858 2970 2986

Interpretació **Tipus UE** Estructura **Foto.** **Plan.**

Brancal oest de l'accés a l'hab.21 del sector II

Descripció

Està fet amb una pedra monolítica, presenta una marca feta per l'ús en la seva cara interna. Forma part d'un mateix conjunt amb el brancal UE 2857 i el marxapeu UE 20023.
Mesura 1,13 m de llarg per 0,20 m d'amplada.
Punt d'actuació arqueològic nº5.

20022

Sector	Datació	Criteri Dat.	Textura	Color
II	–			

Composició

Relacions Físiques

Igual a

Cobreix a **Cobert per**
20019

Farceix a **Farcit per**
20033

Talla a **Tallat per**

Es recolza en **Se li recolza**
2859 20026 20001

Es lliura **Se li lliura**
20025 20029 20024

Interpretació **Tipus UE** Estructura **Foto.** **Plan.**

Estructura de forma quadrada localitzada en l'extrem est de l'hab.21 del sector II.

Descripció

Està feta de pedra i morter ataronjat, es conserva de forma parcial, però tot fa pensar que sigui una antiga latrina que abocava residuus al Rec Comtal.
Apareix a 2,12 m.s.n.m.
Punt d'actuació arqueològic nº5.

20023

Sector	Datació	Criteri Dat.	Textura	Color
II	–			

Composició

Relacions Físiques

Igual a

Cobreix a 2997

Cobert per

Farceix a

Farcit per

Talla a

Tallat per 2969

Es recolza en

Se li recolza 20021 2857 20100

Es lliura

Se li lliura 2992 2988

Interpretació **Tipus UE** Estructura **Foto.** **Plan.**

Marxapeu de l'hab.21 del sector II

Descripció

Marxapeu de pedra, segon marxapeu de l'edificació, funciona conjuntament amb els branacal UE 2857 i UE 20021
Cota superior: 2,46/ 2,38 m.s.n.m
Cota inferior: 2,30/ 2,28 m.s.n.m
Punt d'actuació arqueològic nº5.

20024

Sector	Datació	Criteri Dat.	Textura	Color
II	–		Sorrenca	Marró Fosc

Composició ceràmica

Relacions Físiques

Igual a

Cobreix a 20031

Cobert per 20019

Farceix a

Farcit per

Talla a

Tallat per

Es recolza en

Se li recolza

Es lliura 20002 2859 2953 20022

Se li lliura

Interpretació **Tipus UE** Estrat **Foto.** **Plan.**

Petit estrat d'anivellació

Descripció

Es documenta en la part sud de l'hab.21 del sector II
Cota superior: 1,92 m.s.n.m
Punt d'actuació arqueològic nº5.

20025

Sector	Datació	Criteri Dat.	Textura	Color
II	XIV –	Ceràmic	Solta	Marró Fosc

Composició carbons, material constructiu, ceràmica, ferro, vidre

Relacions Físiques

Igual a

Cobreix a 20026

Cobert per 20019

Farceix a

Farcit per

Talla a

Tallat per 20027

Es recolza en

Se li recolza

Es lliura 20022

Se li lliura

Interpretació **Tipus UE** Farciment **Foto.** **Plan.**

Estrat documentat a l'interior de l'estructura UE 20022

Descripció

Nivell molt plàstic i amb molta runa.
Cota superior: 1,99 m.s.n.m
Punt d'actuació arqueològic nº5.

20026

Sector	Datació	Criteri Dat.	Textura	Color
II	–			

Composició

Relacions Físiques

Igual a

Cobreix a — **Cobert per** 20025

Farceix a — **Farcit per**

Talla a — **Tallat per** 20027

Es recolza en 20022 — **Se li recolza**

Es lliura — **Se li lliura**

Interpretació — **Tipus UE** Paviment — **Foto.** — **Plan.**

Estructura

Descripció

Paviment de rajoles de 0,31 X 0,15 m que conjuntament amb el mur UE 20022 forma una antiga latrina que abocava residuus al Rec Comtal. Apareix a 1,77 m.s.n.m.
Punt d'actuació arqueològic nº5.

20027

Sector	Datació	Criteri Dat.	Textura	Color
II	–			

Composició

Relacions Físiques

Igual a

Cobreix a — **Cobert per**

Farceix a — **Farcit per** 20001

Talla a 20025 20026 20017 — **Tallat per**

Es recolza en — **Se li recolza**

Es lliura — **Se li lliura**

Interpretació — **Tipus UE** Retall — **Foto.** — **Plan.**

Rasa constructiva de l'estructura UE 20001

Descripció

Punt d'actuació arqueològic nº5.

20028

Sector	Datació	Criteri Dat.	Textura	Color
II	–		Compacta	Marró Clar

Composició ceràmica i ferro

Relacions Físiques

Igual a

Cobreix a 20030 20063 — **Cobert per** 200

Farceix a — **Farcit per**

Talla a — **Tallat per**

Es recolza en — **Se li recolza**

Es lliura — **Se li lliura**

Interpretació — **Tipus UE** Estrat — **Foto.** — **Plan.**

Nivell d'ús documentat en l'extrem nord del carrer dels Ventres.

Descripció

Es conserva de forma parcial i en algun punt apareix esllavisat.
Cota superior: 2,56/ 2,46 m.s.n.m
Cota inferior: 2,45/ 2,42 m.s.n.m
Punt d'actuació arqueològic nº24.

Sector	Datació	Criteri Dat.	Textura	Color	
II	–		Compacta	Vermellós	**20029**

Composició

Relacions Físiques

Igual a

Cobreix a 20031

Cobert per 20019

Farceix a

Farcit per

Talla a

Tallat per

Es recolza en

Se li recolza

Es lliura 20022

Se li lliura

Interpretació **Tipus UE** Estrat **Foto.** **Plan.**

Nivell d'ús

Descripció

Nivell d'ús generalitzat en la part est de l'hab.21 del sector II.
Cota superior: 1,93/ 1,89 m.s.n.m
Cota inferior: 1,90/ 1,78 m.s.n.m
Punt d'actuació arqueològic nº5.

Sector	Datació	Criteri Dat.	Textura	Color	
II	XVII –	Ceràmic	Compacta	Marró	**20030**

Composició ceràmica

Relacions Físiques

Igual a

Cobreix a 20058

Cobert per 20028

Farceix a

Farcit per

Talla a

Tallat per

Es recolza en

Se li recolza

Es lliura

Se li lliura

Interpretació **Tipus UE** Estrat **Foto.** **Plan.**

Nivell d'ús

Descripció

Es documenta en la part nord del carrer dels Ventres, es conserva de forma parcial.
Cota superior: 2,45/ 2,42 m.s.n.m
Cota inferior: 2,43/ 2,40 m.s.n.m
Punt d'actuació arqueològic nº24.

Sector	Datació	Criteri Dat.	Textura	Color	
II	XIV –	Ceràmic	Sorrenca	Blanc	**20031**

Composició sorra, ossos, ceràmica

Relacions Físiques

Igual a

Cobreix a 20032

Cobert per 20029 20024

Farceix a

Farcit per

Talla a

Tallat per

Es recolza en

Se li recolza

Es lliura 20002

Se li lliura

Interpretació **Tipus UE** Estrat **Foto.** **Plan.**

Estrat d'anivellació de sorres

Descripció

Es tracta d'un estrat d'anivellació força general a l'hab.21 del sector II. Està format íntegrament per sorra.
Cota superior: 1,90/ 1,78 m.s.n.m
Cota inferior: 1,87/ 1,78 m.s.n.m
Punt d'actuació arqueològic nº5.

Sector	Datació	Criteri Dat.	Textura	Color	
II	–		Sorrenca	Marró Fosc	**20032**

Composició carbons, ceràmica

Interpretació **Tipus UE** Estrat — **Foto.** **Plan.**

Estrat d'anivellació de sorres

Relacions Físiques

Igual a

Cobreix a 20035 20036 20037

Cobert per 20031

Farceix a

Farcit per

Talla a

Tallat per 20033

Es recolza en

Se li recolza

Es lliura 20002

Se li lliura

Descripció

Es tracta d'un estrat d'anivellació força disgregat a l'hab.21 del sector II. Està format íntegrament per sorra.
Cota superior: 1,87/ 1,78 m.s.n.m
Cota inferior: 1,73/ 1,74 m.s.n.m
Punt d'actuació arqueològic nº5.

Sector	Datació	Criteri Dat.	Textura	Color	
II	–				**20033**

Composició

Interpretació **Tipus UE** Retall — **Foto.** **Plan.**

Rasa constructiva de l'estructura UE 20022

Relacions Físiques

Igual a

Cobreix a

Cobert per

Farceix a

Farcit per 20022

Talla a 20032 20036 20037

Tallat per

Es recolza en

Se li recolza

Es lliura

Se li lliura

Descripció

Punt d'actuació arqueològic nº5.

Sector	Datació	Criteri Dat.	Textura	Color	
II	–	Ceràmic	Argilosa	Ataronjat	**20034**

Composició morter, material constructiu, bronze, ceràmica

Interpretació **Tipus UE** Estrat — **Foto.** **Plan.**

Nivell de terra esllavisada cap al Rec Comtal, es documenta al nord del carrer del carrer Ventres.

Relacions Físiques

Igual a

Cobreix a 20041 20045 20047

Cobert per 200

Farceix a

Farcit per

Talla a

Tallat per

Es recolza en

Se li recolza

Es lliura

Se li lliura

Descripció

Cota superior: 2,42/ 2,32 m.s.n.m
Cota inferior: 2,27/ 2,04 m.s.n.m
Punt d'actuació arqueològic nº24.

Sector	Datació	Criteri Dat.	Textura	Color	
II	–		Compacta	Marró Clar	**20035**

Composició òssos, morter

Interpretació **Tipus UE** Estrat **Foto.** **Plan.**

Estrat d'anivellació

Relacions Físiques

Igual a

Cobreix a 20036 20037

Cobert per 20032 20019

Farceix a

Farcit per

Talla a

Tallat per

Es recolza en

Se li recolza

Es lliura 2953 20002

Se li lliura

Descripció

Aquesta anivellació es documenta en la meitat oest de l'hab.21 del sector II.
Cota superior: 1,89/ 1,81 m.s.n.m
Cota inferior: 1,81/ 1,80 m.s.n.m
Punt d'actuació arqueològic nº5.

Sector	Datació	Criteri Dat.	Textura	Color	
II	–		Compacta	Vermellós	**20036**

Composició ceràmica

Interpretació **Tipus UE** Estrat **Foto.** **Plan.**

Nivell d'ús localitzat en la meitat est de l'hab.21 del sector II

Relacions Físiques

Igual a

Cobreix a 20037

Cobert per 20035 20032

Farceix a

Farcit per

Talla a

Tallat per 20033

Es recolza en

Se li recolza

Es lliura

Se li lliura

Descripció

Cota superior: 1,78/ 1,74 m.s.n.m
Punt d'actuació arqueològic nº5.

Sector	Datació	Criteri Dat.	Textura	Color	
II	–		Sorrenca	Marró Clar	**20037**

Composició ceràmica

Interpretació **Tipus UE** Estrat **Foto.** **Plan.**

Estrat d'anivellació

Relacions Físiques

Igual a

Cobreix a 20042

Cobert per 20036 20035 20032

Farceix a

Farcit per

Talla a

Tallat per 20033

Es recolza en

Se li recolza

Es lliura 2953 2859 20002

Se li lliura

Descripció

Estrat força generalitzat a l'interior de l'hab.21 del sector II
Cota superior: 1,76/ 1,68 m.s.n.m
Punt d'actuació arqueològic nº5.

20038

Sector	Datació	Criteri Dat.	Textura	Color
II	–			

Composició

Relacions Físiques

Igual a

Cobreix a **Cobert per**

Farceix a **Farcit per**

Talla a **Tallat per**

Es recolza en **Se li recolza**
20040 2953

Es lliura **Se li lliura**
2999 2997

Interpretació **Tipus UE** Estructura **Foto.** **Plan.**

Brancal oest de l'hab.21 del sector II.

Descripció

Estracta del brancal original de l'edificació, es conserva de forma parcial. Mesura 0,56 m d'alçada per 0,30 m d'amplada. Apareix a 2,72 m.s.n.m. Punt d'actuació arqueològic nº5.

20039

Sector	Datació	Criteri Dat.	Textura	Color
II	–			

Composició

Relacions Físiques

Igual a

Cobreix a **Cobert per**

Farceix a **Farcit per**
20040

Talla a **Tallat per**
20019 20017

Es recolza en **Se li recolza**

Es lliura **Se li lliura**

Interpretació **Tipus UE** Rasa **Foto.** **Plan.**

Rasa constructiva del brancal UE 20038, part sudoest de l'hab.21 del sector II.

Descripció

Punt d'actuació arqueològic nº5.

20040

Sector	Datació	Criteri Dat.	Textura	Color
II	–			

Composició

Relacions Físiques

Igual a

Cobreix a **Cobert per**

Farceix a **Farcit per**
20039

Talla a **Tallat per**

Es recolza en **Se li recolza**
20038

Es lliura **Se li lliura**

Interpretació **Tipus UE** Estructura **Foto.** **Plan.**

Basament del brancal UE 20038 part sudoest de l'hab.21 del sector II.

Descripció

Cota superior: 2,16 m.s.n.m
Cota inferior: 1,73 m.s.n.m
Punt d'actuació arqueològic nº5.

20041

Sector	Datació	Criteri Dat.	Textura	Color
II	XVII –	Ceràmic	Argilosa	Ataronjat

Composició morter i ceràmica

Interpretació **Tipus UE** Estrat **Foto.** **Plan.**

Estrat esllavisat cap al Rec Comtal, localitzat en la part nord del carrer dels Ventres.

Relacions Físiques

Igual a

Cobreix a	Cobert per
20055	20034
Farceix a	**Farcit per**
Talla a	**Tallat per**
Es recolza en	**Se li recolza**
Es lliura	**Se li lliura**

Descripció

Cota superior: 2,33/ 2,40 m.s.n.m
Cota inferior: 2,40/ 2,30 m.s.n.m
Punt d'actuació arqueològic nº24.

20042

Sector	Datació	Criteri Dat.	Textura	Color
II	–		Argilosa	Marró Fosc

Composició ceràmica, material de construcció

Interpretació **Tipus UE** Estrat **Foto.** **Plan.**

Estrat d'anivellació

Relacions Físiques

Igual a

Cobreix a	Cobert per
20043 20044	20037
Farceix a	**Farcit per**
Talla a	**Tallat per**
Es recolza en	**Se li recolza**
Es lliura	**Se li lliura**
2953 2859 20002	

Descripció

Estrat molt general a l'interior de l'hab.21 del sector II.
Cota superior: 1,56/ 1,50 m.s.n.m
Cota inferior: 1,50/ 1,47 m.s.n.m
Punt d'actuació arqueològic nº5.

20043

Sector	Datació	Criteri Dat.	Textura	Color
II	–		Compacta	Vermellós

Composició

Interpretació **Tipus UE** Estrat **Foto.** **Plan.**

Estrat d'anivellació localitzat en la part sud de l'hab.21 del sector II.

Relacions Físiques

Igual a

Cobreix a	Cobert per
20044	20042
Farceix a	**Farcit per**
Talla a	**Tallat per**
Es recolza en	**Se li recolza**
Es lliura	**Se li lliura**
20002	

Descripció

Cota superior: 1,53/ 1,50 m.s.n.m
Cota inferior: 1,50/ 1,49 m.s.n.m
Punt d'actuació arqueològic nº5.

Sector	Datació	Criteri Dat.	Textura	Color	
II	–		Compacta	Marró Fosc	**20044**

Composició material constructiu, ceràmica i vidre

Interpretació **Tipus UE** Estrat **Foto.** **Plan.**

Estrat d'anivellació

Relacions Físiques

Igual a

Cobreix a
20046 20049

Cobert per
20043 20042

Farceix a

Farcit per

Talla a

Tallat per
20087

Es recolza en

Se li recolza

Es lliura
20002 2859

Se li lliura

Descripció

Estrat molt generalitzat a l'interior de l'hab.21 del sector II.
Cota superior: 1,53/ 1,42 m.s.n.m
Punt d'actuació arqueològic nº5.

Sector	Datació	Criteri Dat.	Textura	Color	
II	XVII –	Ceràmic	Compacta	Marró	**20045**

Composició ceràmica

Interpretació **Tipus UE** Estrat **Foto.** **Plan.**

Nivell de terra esllavisada localitzat en la part nord del carrer dels Ventres.

Relacions Físiques

Igual a

Cobreix a
20050

Cobert per
20034

Farceix a

Farcit per

Talla a

Tallat per

Es recolza en

Se li recolza

Es lliura

Se li lliura

Descripció

Cota superior: 2,39/ 2,02 m.s.n.m
Cota inferior: 2,26/ 2,01 m.s.n.m
Punt d'actuació arqueològic nº24.

Sector	Datació	Criteri Dat.	Textura	Color	
II	–		Sorrenca	Marró Fosc	**20046**

Composició ceràmica

Interpretació **Tipus UE** Estrat **Foto.** **Plan.**

Estrat d'anivellació

Relacions Físiques

Igual a

Cobreix a
20048

Cobert per
20044

Farceix a

Farcit per

Talla a

Tallat per

Es recolza en

Se li recolza

Es lliura
2953

Se li lliura

Descripció

Es documenta en la part oest de l'hab.21 del sector II.
Cota superior: 1,47/ 1,45 m.s.n.m
Punt d'actuació arqueològic nº5.

Sector	Datació	Criteri Dat.	Textura	Color	
II	XVII –	Ceràmic	Llimosa	Marró Clar	**20047**

Composició ceràmica, bronze i ferro.

Interpretació **Tipus UE** Estrat **Foto.** **Plan.**

Nivell de terra esllavisada en la part nord del carrer dels Ventres.

Relacions Físiques

Igual a

Cobreix a 20052

Cobert per 20034

Farceix a

Farcit per

Talla a

Tallat per

Es recolza en

Se li recolza

Es lliura

Se li lliura

Descripció

Cota superior: 2,19/ 1,99 m.s.n.m
Cota inferior: 2,05/ 1,90 m.s.n.m
Punt d'actuació arqueològic nº24.

Sector	Datació	Criteri Dat.	Textura	Color	
II	–		Solta	Vermellós	**20048**

Composició ossos, ceràmica

Interpretació **Tipus UE** Estrat **Foto.** **Plan.**

Estrat d'anivellació

Relacions Físiques

Igual a

Cobreix a 20049

Cobert per 20046

Farceix a

Farcit per

Talla a

Tallat per

Es recolza en

Se li recolza

Es lliura 2953

Se li lliura

Descripció

Estrat d'argiles i graves documentat en la part nordoest de l'hab.21 del sector II.
Cota superior: 1,37/ 1,34 m.s.n.m
Cota inferior: 1,40/ 1,42 m.s.n.m
Punt d'actuació arqueològic nº5.

Sector	Datació	Criteri Dat.	Textura	Color	
II	–		Argilosa	Marró Fosc	**20049**

Composició ceràmica i bronze

Interpretació **Tipus UE** Estrat **Foto.** **Plan.**

Estrat d'anivellació d'argiles

Relacions Físiques

Igual a

Cobreix a 20051 20054

Cobert per 20048 20044

Farceix a

Farcit per

Talla a

Tallat per

Es recolza en

Se li recolza

Es lliura 20002 2953 2859

Se li lliura

Descripció

Estrat generalitzat a l'hab.21 del sector II.
Cota superior: 1,41/ 1,32 m.s.n.m
Cota inferior: 0,90/ 0,94 m.s.n.m
Punt d'actuació arqueològic nº5.

Sector	Datació		Criteri Dat.	Textura	Color	
II	XVII	–	Ceràmic	Compacta	Ataronjat	**20050**

Composició material constructiu, ceràmica i caolí

Interpretació **Tipus UE** Estrat **Foto.** **Plan.**

Nivell de terra esllavisat localitzat al nord del carrer dels Ventres.

Relacions Físiques

Igual a

Cobreix a 20052

Cobert per 20045

Farceix a

Farcit per

Talla a

Tallat per

Es recolza en

Se li recolza

Es lliura

Se li lliura

Descripció

Cota superior: 2,26/ 1,97 m.s.n.m
Cota inferior: 1,87/ 2,01 m.s.n.m
Punt d'actuació arqueològic nº24.

Sector	Datació		Criteri Dat.	Textura	Color	
II		–		Sorrenca	Marró Clar	**20051**

Composició ceràmica i escòria

Interpretació **Tipus UE** Estrat **Foto.** **Plan.**

Estrat d'anivellació

Relacions Físiques

Igual a

Cobreix a 20053

Cobert per 20049

Farceix a

Farcit per

Talla a

Tallat per 20087

Es recolza en

Se li recolza

Es lliura 2953

Se li lliura

Descripció

Estrat de sorres documentat en la part oest de l'hab.21 del sector II.
Cota superior: 1,07/ 0,9 m.s.n.m
Cota inferior: 0,98/ 0,87 m.s.n.m
Punt d'actuació arqueològic nº5.

Sector	Datació		Criteri Dat.	Textura	Color	
II	1630	– fi XVII	Ceràmic	Solta	Marró	**20052**

Composició ceràmica, ferro, vidre i material constructiu.

Interpretació **Tipus UE** Estrat **Foto.** **Plan.**

Nivell de terra esllavisada localitzat al nord del carrer dels Ventres.

Relacions Físiques

Igual a

Cobreix a 20056 20057

Cobert per 20050 20047

Farceix a

Farcit per

Talla a

Tallat per

Es recolza en

Se li recolza

Es lliura

Se li lliura

Descripció

Cota superior: 2,05/ 1,89 m.s.n.m
Cota inferior: 1,83/ 1,75 m.s.n.m
Punt d'actuació arqueològic nº24.

Sector	Datació		Criteri Dat.	Textura	Color	
II		–		Compacta	Vermellós	**20053**

Composició ceràmica i ossos

Interpretació **Tipus UE** Estrat **Foto.** **Plan.**

Estrat d'anivellació

Relacions Físiques

Igual a

Cobreix a 20054

Cobert per 20051

Farceix a

Farcit per

Talla a

Tallat per 20061

Es recolza en

Se li recolza

Es lliura 2953

Se li lliura

Descripció

Estrat de sorres documentat en la part oest de l'hab.21 del sector II.
Cota superior: 0,98/ 0,87 m.s.n.m
Cota inferior: 0,82/ 0,81 m.s.n.m
Punt d'actuació arqueològic nº5.

Sector	Datació		Criteri Dat.	Textura	Color	
II		–		Argilosa	Marró Fosc	**20054**

Composició ceràmica, escòria i ferro

Interpretació **Tipus UE** Estrat **Foto.** **Plan.**

Estrat d'anivellament

Relacions Físiques

Igual a

Cobreix a 20068

Cobert per 20053 20049

Farceix a

Farcit per

Talla a

Tallat per 20061 20087

Es recolza en

Se li recolza

Es lliura

Se li lliura

Descripció

Estrat documentat de forma generalitzada en la l'hab.21 del sector II. Es van documentar moltes pedres.
Cota superior: 0,94/ 0,81 m.s.n.m
Cota inferior: 0,64/ 0,76 m.s.n.m
Punt d'actuació arqueològic nº5.

Sector	Datació		Criteri Dat.	Textura	Color	
II	2º 1/2	– XVII	Ceràmic	Compacta	Gris	**20055**

Composició morter

Interpretació **Tipus UE** Estrat **Foto.** **Plan.**

Nivell de terra esllavisada localitzat a l'extrem nord del carrer dels Ventres.

Relacions Físiques

Igual a

Cobreix a 20056

Cobert per 20041

Farceix a

Farcit per

Talla a

Tallat per

Es recolza en

Se li recolza

Es lliura

Se li lliura

Descripció

.Cota superior: 2,40/ 2,38 m.s.n.m
Cota inferior: 2,08/ 2,06 m.s.n.m
Punt d'actuació arqueològic nº24.

Sector	Datació		Criteri Dat.	Textura	Color	
II		–		Solta	Marró Clar	**20056**

Composició morter

Interpretació **Tipus UE** Estrat **Foto.** **Plan.**

Nivell de terra esllavisada localitzat a l'extrem nord del carrer dels Ventres.

Relacions Físiques

Igual a

Cobreix a 20075

Cobert per 20052 20055

Farceix a

Farcit per

Talla a

Tallat per

Es recolza en

Se li recolza

Es lliura

Se li lliura

Descripció

.Cota superior: 2,08/ 2,05 m.s.n.m
Cota inferior: 1,97 m.s.n.m
Punt d'actuació arqueològic nº24.

Sector	Datació		Criteri Dat.	Textura	Color	
II	1630	– fi XVII	Ceràmic	Compacta	Marró	**20057**

Composició ceràmica

Interpretació **Tipus UE** Estrat **Foto.** **Plan.**

Nivell de terra esllavisada, nord del carrer dels Ventres

Relacions Físiques

Igual a

Cobreix a

Cobert per

Farceix a

Farcit per

Talla a

Tallat per

Es recolza en

Se li recolza

Es lliura

Se li lliura

Descripció

.Cota superior: 1,83/ 1,75 m.s.n.m
Cota inferior: 1,80/ 1,75 m.s.n.m
Punt d'actuació arqueològic nº24.

Sector	Datació		Criteri Dat.	Textura	Color	
II		–		Compacta	Marró Clar	**20058**

Composició material constructiu, ceràmica

Interpretació **Tipus UE** Estrat **Foto.** **Plan.**

Nivell d'ús localitzat de forma disgregada al nord del carrer dels Ventres.

Relacions Físiques

Igual a

Cobreix a 20059

Cobert per 20030

Farceix a

Farcit per

Talla a

Tallat per

Es recolza en

Se li recolza

Es lliura

Se li lliura

Descripció

.Cota superior: 2,43 m.s.n.m
Cota inferior: 2,36 m.s.n.m
Punt d'actuació arqueològic nº24.

20059

Sector	Datació	Criteri Dat.	Textura	Color
II	–		Compacta	Marró Clar

Composició ceràmica, bronze i ferro

Relacions Físiques

Igual a

Cobreix a 20067

Cobert per 20058

Farceix a

Farcit per

Talla a

Tallat per

Es recolza en

Se li recolza

Es lliura 2842

Se li lliura

Interpretació **Tipus UE** Estrat **Foto.** **Plan.**

Nivell d'ús localitzat de forma disgregada al nord del carrer dels Ventres.

Descripció

Lliura a l'estructura del pont de la carnisseria.
Cota superior: 2,45/ 2,37 m.s.n.m
Cota inferior: 2,36/ 2,32 m.s.n.m
Punt d'actuació arqueològic nº24.

20060

Sector	Datació	Criteri Dat.	Textura	Color
II	–			

Composició

Relacions Físiques

Igual a

Cobreix a

Cobert per

Farceix a

Farcit per

Talla a

Tallat per

Es recolza en

Se li recolza

Es lliura

Se li lliura

Interpretació **Tipus UE** Farciment **Foto.** **Plan.**

Estrat que farceix la rasa UE 20061 rasa constructiva del mur UE 2953

Descripció

Cota superior: 0,65 m.s.n.m
Cota inferior: 0,46 m.s.n.m
Punt d'actuació arqueològic nº5.

20061

Sector	Datació	Criteri Dat.	Textura	Color
II	–			

Composició

Relacions Físiques

Igual a

Cobreix a

Cobert per

Farceix a

Farcit per 20064 20062

Talla a 20054 20053 20068

Tallat per

Es recolza en

Se li recolza

Es lliura

Se li lliura

Interpretació **Tipus UE** Rasa **Foto.** **Plan.**

Rasa constructiva del mur UE 2953

Descripció

Només es va poder documentar de forma parcial
Punt d'actuació arqueològic nº5.

20062

Sector	Datació	Criteri Dat.	Textura	Color
II	–			

Composició

Relacions Físiques

Igual a

Cobreix a

Cobert per

Farceix a

20061

Farcit per

Talla a

Tallat per

Es recolza en

Se li recolza
2953

Es lliura

Se li lliura
20060

Interpretació **Tipus UE** Estructura **Foto.** **Plan.**

Banqueta del mur UE 2953, feta amb morter taronja. està fet amb encofrat perdut.

Descripció

Apareix a 0,97 m.s.n.m.
Punt d'actuació arqueològic nº5.

20063

Sector	Datació	Criteri Dat.	Textura	Color
II	–			

Composició

Relacions Físiques

Igual a

Cobreix a
20066

Cobert per
20028

Farceix a

Farcit per

Talla a

Tallat per
20065

Es recolza en

Se li recolza

Es lliura

Se li lliura

Interpretació **Tipus UE** Estrat **Foto.** **Plan.**

Nivell d'ús localitzat en l'extrem nord del carrer dels Ventres.

Descripció

Cota superior: 2,48/ 2,45 m.s.n.m
Cota inferior: 2,43 m.s.n.m
Punt d'actuació arqueològic nº24.

20064

Sector	Datació	Criteri Dat.	Textura	Color
II	–			

Composició

Relacions Físiques

Igual a

Cobreix a

Cobert per
200

Farceix a
20065

Farcit per

Talla a

Tallat per

Es recolza en
20076

Se li recolza

Es lliura

Se li lliura

Interpretació **Tipus UE** Estructura **Foto.** **Plan.**

Estructura indeterminada localitzada en l'extrem nord del carrer dels Ventres.

Descripció

Punt d'actuació arqueològic nº24.

20065

Sector	Datació	Criteri Dat.	Textura	Color
II	–			

Composició

Relacions Físiques

Igual a

Cobreix a

Cobert per

Farceix a

Farcit per

Talla a

20063 20066 20067 20070

Tallat per

Es recolza en

Se li recolza

Es lliura

Se li lliura

Interpretació **Tipus UE** Rasa **Foto.** **Plan.**

Rasa constructiva de l'estructura UE 20064, extrem nord del carrer dels Ventres.

Descripció

Punt d'actuació arqueològic nº24.

20066

Sector	Datació	Criteri Dat.	Textura	Color
II	–		Compacta	Blanc

Composició morter

Relacions Físiques

Igual a

Cobreix a

20067

Cobert per

20063

Farceix a

Farcit per

Talla a

Tallat per

20065

Es recolza en

Se li recolza

Es lliura

Se li lliura

Interpretació **Tipus UE** Estrat **Foto.** **Plan.**

Nivell d'ús de terra piconada i morter localitzat en l'extrem nord del carrer dels Ventres.

Descripció

Cota superior: 2,46 m.s.n.m
Cota inferior: 2,42 m.s.n.m
Punt d'actuació arqueològic nº24.

20067

Sector	Datació	Criteri Dat.	Textura	Color
II	–			

Composició

Relacions Físiques

Igual a

Cobreix a

20069

Cobert per

20066 20059

Farceix a

Farcit per

Talla a

Tallat per

20065

Es recolza en

Se li recolza

Es lliura

Se li lliura

Interpretació **Tipus UE** Estrat **Foto.** **Plan.**

Nivell d'ús de terra piconada i morter localitzat en l'extrem nord del carrer dels Ventres.

Descripció

Cota superior: 2,40/ 2,32 m.s.n.m
Cota inferior: 2,36/ 2,28 m.s.n.m
Punt d'actuació arqueològic nº24.

Sector	Datació	Criteri Dat.	Textura	Color	
II	–		Sorrenca	Groc	**20068**

Composició

Relacions Físiques

Igual a

Cobreix a 20088

Cobert per 20054

Farceix a

Farcit per

Talla a

Tallat per 20061

Es recolza en

Se li recolza

Es lliura

Se li lliura

Interpretació **Tipus UE** Estrat **Foto.** **Plan.**

Nivell de sorres localitzat a l'interior de l'hab.21 del sector II

Descripció

Cota superior: 0,76/ 0,64 m.s.n.m
Cota inferior: 0,59 m.s.n.m
Punt d'actuació arqueològic nº5.

Sector	Datació	Criteri Dat.	Textura	Color	
II	XVII –	Ceràmic	Compacta	Marró Clar	**20069**

Composició ceràmica i bronze

Relacions Físiques

Igual a

Cobreix a 20070 20076

Cobert per 20067

Farceix a

Farcit per

Talla a

Tallat per 20065 20091

Es recolza en

Se li recolza

Es lliura

Se li lliura

Interpretació **Tipus UE** Estrat **Foto.** **Plan.**

Nivell d'ús de terra piconada i morter localitzat en l'extrem nord del carrer dels Ventres.

Descripció

Cota superior: 2,36/ 2,28 m.s.n.m
Cota inferior: 2,24/ 2,07 m.s.n.m
Punt d'actuació arqueològic nº24.

Sector	Datació	Criteri Dat.	Textura	Color	
II	–		Compacta	Marró	**20070**

Composició ceràmica

Relacions Físiques

Igual a

Cobreix a 20075 20076 20077

Cobert per 20069

Farceix a

Farcit per

Talla a

Tallat per 20073 20091 20065

Es recolza en

Se li recolza

Es lliura

Se li lliura

Interpretació **Tipus UE** Estrat **Foto.** **Plan.**

Nivell d'ús de terra piconada i morter localitzat en l'extrem nord del carrer dels Ventres.

Descripció

Cota superior: 2,24/ 2,09 m.s.n.m
Punt d'actuació arqueològic nº24.

20071

Sector	Datació		Criteri Dat.	Textura	Color
II	1630	fi XVII	Ceràmic		

Composició

Relacions Físiques

Igual a

Cobreix a

Cobert per
2889

Farceix a

Farcit per

Talla a

Tallat per

Es recolza en

Se li recolza

Es lliura
2965 2946

Se li lliura

Interpretació **Tipus UE** Estrat **Foto.** **Plan.**

Estrat localitzat entre el pont UE 2946 i el mur UE 2965, límit est de l'hab.21 del sector II

Descripció

Quan es va produir l'esfondrament parcial del pont nord del Rec Comtal, es va reomplir l'espai deixat amb runa, per tant, aquest estrat és va formar amb posterioritat a l'enderroc de les cases del barri de la ribera.
Cota superior: 2,56 m.s.n.m Cota inferior: 1,87 m.s.n.m
Punt d'actuació arqueològic nº5.

20072

Sector	Datació		Criteri Dat.	Textura	Color
II				Solta	Marró Clar

Composició ceràmica

Relacions Físiques

Igual a

Cobreix a

Cobert per
20073

Farceix a

Farcit per

Talla a

Tallat per

Es recolza en

Se li recolza

Es lliura
20074

Se li lliura

Interpretació **Tipus UE** Farciment **Foto.** **Plan.**

Estrat de farciment del retall irregular UE 20073

Descripció

Aquest retall està relacionat amb el reforç estructural del pont sobre el Rec Comtal, per la seva banda oest.
Cota superior: 2,09/ 1,98 m.s.n.m
Punt d'actuació arqueològic nº24.

20073

Sector	Datació		Criteri Dat.	Textura	Color
II					

Composició

Relacions Físiques

Igual a

Cobreix a

Cobert per

Farceix a

Farcit per
20072 20074

Talla a
20070 20077 20080 20081

Tallat per

Es recolza en

Se li recolza

Es lliura

Se li lliura

Interpretació **Tipus UE** Rasa **Foto.** **Plan.**

Rasa constructiva del reforç estructural UE 20074

Descripció

Aquest retall està relacionat amb el reforç estructural del pont sobre el Rec Comtal, per la seva banda oest.
Cota superior: 2,09/ 1,98 m.s.n.m
Punt d'actuació arqueològic nº24.

20074

Sector	Datació	Criteri Dat.	Textura	Color
II	–			

Composició

Relacions Físiques

Igual a

Cobreix a

Cobert per

Farceix a

20073

Farcit per

Talla a

Tallat per

Es recolza en

Se li recolza

Es lliura

Se li lliura

20072

Interpretació **Tipus UE** Estructura **Foto.** **Plan.**

Reforç estructural del pont de la Carnisseria en la seva banda nordoest.

Descripció

Està format per pedres irregulars lligades amb morter.
Punt d'actuació arqueològic nº24.

20075

Sector	Datació	Criteri Dat.	Textura	Color
II	XVII –	Ceràmic		

Composició

Relacions Físiques

Igual a

Cobreix a

20076

Cobert per

20070 20056 20057

Farceix a

Farcit per

Talla a

Tallat per

Es recolza en

Se li recolza

Es lliura

Se li lliura

Interpretació **Tipus UE** Estrat **Foto.** **Plan.**

Estrat d'anivellament

Descripció

Es documenta en la part nord del carrer dels Ventres.
Cota superior: 2,18/ 2,17 m.s.n.m
Cota inferior: 1,77 m.s.n.m
Punt d'actuació arqueològic nº24.

20076

Sector	Datació	Criteri Dat.	Textura	Color
II	–			

Composició

Relacions Físiques

Igual a

Cobreix a

Cobert per

20075 20070 20069 20080

Farceix a

Farcit per

Talla a

Tallat per

20091

Es recolza en

2859 2860 2840

Se li recolza

20064

Es lliura

Se li lliura

Interpretació **Tipus UE** Estructura **Foto.** **Plan.**

Estructura indeterminada documentda en la part nord del Rec Comtal

Descripció

Està feta amb pedres lligades amb morter blanc. No és una estructura original, en un moment encara no determinat es va realitzar una reforma en l'extrem nord del carrer, reformant la fins llavors, façana nord del Rec. Pot estar relacionat amb la construcció d'un embarcader.
Punt d'actuació arqueològic nº24.

20077

Sector	Datació	Criteri Dat.	Textura	Color
II	XIV –	Ceràmic	Compacta	Marró

Composició ceràmica

Interpretació **Tipus UE** Estrat **Foto.** **Plan.**

Nivell d'ús de terra piconada i morter localitzat en l'extrem nord del carrer dels Ventres.

Relacions Físiques

Igual a

Cobreix a 20080

Cobert per 20070

Farceix a

Farcit per

Talla a

Tallat per 20073 20091

Es recolza en

Se li recolza

Es lliura

Se li lliura

Descripció

Cota superior: 2,19/ 2,08 m.s.n.m
Punt d'actuació arqueològic nº24.

20078

Sector	Datació	Criteri Dat.	Textura	Color
II	–		Solta	Marró

Composició material constructiu

Interpretació **Tipus UE** Estrat **Foto.** **Plan.**

Primer nivell de farciment de l'estructura UE 20001

Relacions Físiques

Igual a

Cobreix a 20079

Cobert per

Farceix a

Farcit per

Talla a

Tallat per

Es recolza en

Se li recolza

Es lliura 20001

Se li lliura

Descripció

Cota superior: 2,46 m.s.n.m
Punt d'actuació arqueològic nº5

20079

Sector	Datació	Criteri Dat.	Textura	Color
II	–		Solta	Marró

Composició

Interpretació **Tipus UE** Estrat **Foto.** **Plan.**

Segon nivell de farciment de l'estructura UE 20001

Relacions Físiques

Igual a

Cobreix a

Cobert per 20078

Farceix a

Farcit per

Talla a

Tallat per

Es recolza en

Se li recolza

Es lliura 20001

Se li lliura

Descripció

Cota superior: 2,27 m.s.n.m
Punt d'actuació arqueològic nº5

Sector	Datació		Criteri Dat.	Textura	Color	
II	XIV	–	Ceràmic	Compacta	Marró	**20080**

Composició graves, ossos, ceràmica, material constructiu

Interpretació **Tipus UE** Estrat **Foto.** **Plan.**

Nivell d'ús de terra piconada i morter localitzat en l'extrem nord del carrer dels Ventres.

Relacions Físiques

Igual a

Cobreix a 20076 20081

Cobert per 20077

Farceix a

Farcit per

Talla a

Tallat per 20073 20091

Es recolza en

Se li recolza

Es lliura

Se li lliura

Descripció

Cota superior: 2,12/ 2,02 m.s.n.m
Cota inferior: 2,11/ 1,99 m.s.n.m
Punt d'actuació arqueològic nº24

Sector	Datació		Criteri Dat.	Textura	Color	
II		–		Compacta	Marró	**20081**

Composició ceràmica

Interpretació **Tipus UE** Estrat **Foto.** **Plan.**

Nivell d'ús de terra piconada i morter localitzat en l'extrem nord del carrer dels Ventres.

Relacions Físiques

Igual a

Cobreix a 20083

Cobert per 20080

Farceix a

Farcit per

Talla a

Tallat per 20073 20091

Es recolza en

Se li recolza

Es lliura

Se li lliura

Descripció

Cota superior: 2,11/ 1,99 m.s.n.m
Punt d'actuació arqueològic nº24

Sector	Datació		Criteri Dat.	Textura	Color	
II		–		Compacta	Marró	**20082**

Composició carbons, ferro i ceràmica

Interpretació **Tipus UE** Estrat **Foto.** **Plan.**

Estrat d'anivellament al nord del carrer dels ventres.

Relacions Físiques

Igual a

Cobreix a 20095 20090 20098

Cobert per

Farceix a 20091

Farcit per

Talla a

Tallat per

Es recolza en

Se li recolza

Es lliura

Se li lliura

Descripció

Estrat que anivella el terra un cop construïda una claveguera localitzada al nord del carrer dels Ventres.
Cota superior: 2,34 m.s.n.m
Cota inferior: 2,04 m.s.n.m
Punt d'actuació arqueològic nº24

Sector	Datació	Criteri Dat.	Textura	Color	
II	–		Compacta	Gris	**20083**

Composició ceràmica i vidre

Interpretació **Tipus UE** Estrat **Foto.** **Plan.**

Nivell d'ús localitzat al nord del carrer del Ventres.

Relacions Físiques

Igual a

Cobreix a 20084

Cobert per 20081

Farceix a

Farcit per

Talla a

Tallat per 20073 20091

Es recolza en

Se li recolza

Es lliura

Se li lliura

Descripció

Cota superior: 2,05/ 1,93 m.s.n.m
Cota inferior: 2,00/ 1,84 m.s.n.m
Punt d'actuació arqueològic nº24

Sector	Datació	Criteri Dat.	Textura	Color	
II	–		Argilosa	Marró	**20084**

Composició

Interpretació **Tipus UE** Estrat **Foto.** **Plan.**

Nivell d'ús localitzat al nord del carrer del Ventres.

Relacions Físiques

Igual a

Cobreix a 20085 20089

Cobert per 20083

Farceix a

Farcit per

Talla a

Tallat per 20091

Es recolza en

Se li recolza

Es lliura

Se li lliura

Descripció

Cota superior: 2,00/ 1,84 m.s.n.m
Cota inferior: 1,92/ 1,83 m.s.n.m
Punt d'actuació arqueològic nº24

Sector	Datació	Criteri Dat.	Textura	Color	
II	–		Llimosa	Marró	**20085**

Composició

Interpretació **Tipus UE** Estrat **Foto.** **Plan.**

Estrat d'anivellament fet de graves i llims localitzat en la part nord del carrer dels Ventres.

Relacions Físiques

Igual a

Cobreix a 20089

Cobert per 20084

Farceix a

Farcit per

Talla a

Tallat per 20091

Es recolza en

Se li recolza

Es lliura

Se li lliura

Descripció

Cota superior: 1,92/ 1,82 m.s.n.m
Cota inferior: 1,93/ 1,69 m.s.n.m
Punt d'actuació arqueològic nº24

20086

Sector	Datació	Criteri Dat.	Textura	Color
II	–			

Composició

Relacions Físiques

Igual a

Cobreix a

Cobert per

Farceix a

Farcit per

20087

Talla a

Tallat per

Es recolza en

Se li recolza

20002

Es lliura

Se li lliura

Interpretació **Tipus UE** Estructura **Foto.** **Plan.**

Fonamentació del mur UE 20002

Descripció

Cota superior: 1,63/ 1,58 m.s.n.m
Cota inferior: 0,78/ 0,68 m.s.n.m
Punt d'actuació arqueològic nº5

20087

Sector	Datació	Criteri Dat.	Textura	Color
II	–			

Composició

Relacions Físiques

Igual a

Cobreix a

Cobert per

Farceix a

Farcit per

20086

Talla a

Tallat per

20044 20049 20051 20054

Es recolza en

Se li recolza

Es lliura

Se li lliura

Interpretació **Tipus UE** Rasa **Foto.** **Plan.**

Rasa constructiva del mur UE 20002

Descripció

Cota superior: 1,63 m.s.n.m
Cota inferior: 0,68 m.s.n.m
Punt d'actuació arqueològic nº5

20088

Sector	Datació	Criteri Dat.	Textura	Color
II	–			

Composició

Relacions Físiques

Igual a

Cobreix a

Cobert per

20068

Farceix a

Farcit per

Talla a

Tallat per

Es recolza en

Se li recolza

Es lliura

Se li lliura

Interpretació **Tipus UE** Estrat **Foto.** **Plan.**

Nivell de sorres naturals a l'interior de l'hab.21 del sector II.

Descripció

Punt final d'excavació en aquest punt.
Cota superior: 0,59/ 0,62 m.s.n.m
Punt d'actuació arqueològic nº5

20089

Sector	Datació		Criteri Dat.	Textura	Color
II		–		Compacta	Marró

Composició: morter, ceràmica

Relacions Físiques

Igual a

Cobreix a: 20097 20099

Cobert per: 20085 20084

Farceix a:

Farcit per:

Talla a:

Tallat per: 20091

Es recolza en:

Se li recolza:

Es lliura:

Se li lliura:

Interpretació

Tipus UE: Estrat

Estrat d'anivellament localitzat al nord del carrer dels Ventres.

Descripció

Cota superior: 2,00/ 1,64 m.s.n.m
Cota inferior: 1,72/ 1,60 m.s.n.m
Punt d'actuació arqueològic nº24

Foto. **Plan.**

20090

Sector	Datació		Criteri Dat.	Textura	Color
II	1ª 1/2	– XVII		Compacta	Marró

Composició: ceràmica, bronze, ferro

Relacions Físiques

Igual a

Cobreix a: 20092

Cobert per: 20082

Farceix a:

Farcit per:

Talla a:

Tallat per:

Es recolza en:

Se li recolza:

Es lliura: 20093 20094

Se li lliura:

Interpretació

Tipus UE: Estrat

Estrat d'aportació

Descripció

Estrat documentat per sobre de la claveguera documentada en la part nord del carrer dels Ventres. Provocat per filtracions de terra a l'interior.
Cota superior: 1,73/ 1,69 m.s.n.m
Punt d'actuació arqueològic nº24

Foto. **Plan.**

20091

Sector	Datació		Criteri Dat.	Textura	Color
II		–			

Composició:

Relacions Físiques

Igual a

Cobreix a:

Cobert per:

Farceix a:

Farcit per: 20093 20094 20082 20098

Talla a: 20097 20069 20070 20076

Tallat per:

Es recolza en:

Se li recolza:

Es lliura:

Se li lliura:

Interpretació

Tipus UE: Retall

Rasa constructiva de la claveguera documentada en la part nord del carrer dels Ventres.

Descripció

Punt d'actuació arqueològic nº24

Foto. **Plan.**

20092

Sector	Datació	Criteri Dat.	Textura	Color
II	–		Compacta	Marró

Composició material constructiu

Interpretació **Tipus UE** Farciment **Foto.** **Plan.**

Estrat de farciment de la claveguera documentada al nord del carrer dels Ventres.

Relacions Físiques

Igual a

Cobreix a

Cobert per 20090

Farceix a

Farcit per

Talla a

Tallat per

Es recolza en

Se li recolza

Es lliura 20093 20094

Se li lliura

Descripció

Cota superior: 1,89 m.s.n.m
Punt d'actuació arqueològic nº24

20093

Sector	Datació	Criteri Dat.	Textura	Color
II	–			

Composició

Interpretació **Tipus UE** Estructura **Foto.** **Plan.**

Mur claveguera.

Relacions Físiques

Igual a 20094 20095 20096

Cobreix a

Cobert per

Farceix a 20091

Farcit per

Talla a

Tallat per

Es recolza en

Se li recolza

Es lliura

Se li lliura 20092 20090 20098

Descripció

Mur nord que conjuntament amb UE 20094 20095 i 20096 formen la claveguera documentada en la part nord del carrer dels Ventres. Construida amb pedres, maons i morter
Punt d'actuació arqueològic nº24

20094

Sector	Datació	Criteri Dat.	Textura	Color
II	–			

Composició

Interpretació **Tipus UE** Estructura **Foto.** **Plan.**

Mur claveguera

Relacions Físiques

Igual a 20093 20095 20096

Cobreix a

Cobert per

Farceix a 20091

Farcit per

Talla a

Tallat per

Es recolza en

Se li recolza

Es lliura

Se li lliura 20090 20092

Descripció

Mur sud, que conjuntament amb UE 20093 20095 i 20096 formen la claveguera documentada en la part nord del carrer dels Ventres. Construida amb pedres, maons i morter
Punt d'actuació arqueològic nº24

20095

Sector	Datació	Criteri Dat.	Textura	Color
II	–			

Composició

Relacions Físiques

Igual a 20093 20094 20096

Cobreix a

Cobert per 20082

Farceix a 20091

Farcit per

Talla a

Tallat per

Es recolza en

Se li recolza

Es lliura

Se li lliura

Interpretació **Tipus UE** Estructura **Foto.** **Plan.**

Coberta de claveguera

Descripció

Coberta de rajoles que conjuntament amb UE 20094 20093 i 20096 formen la claveguera documentada en la part nord del carrer dels Ventres.
Punt d'actuació arqueològic nº24

20096

Sector	Datació	Criteri Dat.	Textura	Color
II	–			

Composició

Relacions Físiques

Igual a 20093 20094 20095

Cobreix a

Cobert per

Farceix a 20091

Farcit per

Talla a

Tallat per

Es recolza en

Se li recolza

Es lliura

Se li lliura 20092

Interpretació **Tipus UE** Estructura **Foto.** **Plan.**

Base de claveguera

Descripció

Base de claveguera feta amb rajoles que conjuntament amb UE 20094 20095 i 20093 formen la claveguera documentada en la part nord del carrer dels Ventres.
Cota superior: 1,65/ 1,46 m.s.n.m.
Punt d'actuació arqueològic nº24

20097

Sector	Datació	Criteri Dat.	Textura	Color
II	–		Compacta	Marró

Composició

Relacions Físiques

Igual a

Cobreix a

Cobert per 20089 20099

Farceix a

Farcit per

Talla a

Tallat per 20091

Es recolza en

Se li recolza

Es lliura

Se li lliura

Interpretació **Tipus UE** Estrat **Foto.** **Plan.**

Nivell d'ús documentat en la part nord del carrer dels Ventres.

Descripció

Aquest nivell no es va excavar, ja que es va decidir deixar en aquest punt el sondeig.
Cota superior: 1,72/ 1,60 m.s.n.m.
Punt d'actuació arqueològic nº24

20098

Sector	Datació	Criteri Dat.	Textura	Color
II	–			

Composició: morter

Relacions Físiques

Igual a

Cobreix a:

Cobert per: 20082

Farceix a: 20091

Farcit per:

Talla a:

Tallat per:

Es recolza en:

Se li recolza:

Es lliura: 20093

Se li lliura:

Interpretació

Tipus UE: Estrat

Foto. **Plan.**

Estrat documentat en la part nord del carrer dels Ventres.

Descripció

Possiblement funcioni com a reforç de la claveguera per la banda nord.
Cota superior: 1,65/ 1,51 m.s.n.m.
Punt d'actuació arqueològic nº24

20099

Sector	Datació	Criteri Dat.	Textura	Color
II	–		Compacta	Marró

Composició: morter i pedres

Relacions Físiques

Igual a

Cobreix a: 20097

Cobert per: 20089

Farceix a:

Farcit per:

Talla a:

Tallat per: 20091

Es recolza en:

Se li recolza:

Es lliura:

Se li lliura:

Interpretació

Tipus UE: Estrat

Foto. **Plan.**

Estrat d'anivellació deocumentat de forma parcial en l'extrem nord del carrer dels Ventres.

Descripció

Cota superior: 1,94/ 1,69 m.s.n.m.
Cota inferior: 1,72/ 1,60 m.s.n.m.
Punt d'actuació arqueològic nº24

20100

Sector	Datació	Criteri Dat.	Textura	Color
II	–			

Composició:

Relacions Físiques

Igual a

Cobreix a:

Cobert per:

Farceix a:

Farcit per:

Talla a:

Tallat per:

Es recolza en: 2857 20021 20023

Se li recolza:

Es lliura:

Se li lliura: 2970

Interpretació

Tipus UE: Estructura

Foto. **Plan.**

Marxapeu original de l'hab.21 del sector II

Descripció

Es conserva de forma parcial. Va ser el primer marxapeu que donava accés a l'edificació en el segle XIV.
Punt d'actuació arqueològic nº5

Sector	Datació		Criteri Dat.	Textura	Color	
II		–				**20101**

Composició

Relacions Físiques

Igual a

Cobreix a **Cobert per**

Farceix a **Farcit per**

Talla a **Tallat per**

Es recolza en **Se li recolza**
2953

Es lliura **Se li lliura**

Interpretació **Tipus UE** Estructura **Foto.** **Plan.**

Revestiment de morter per sobre del mur UE 2953

Descripció

Funcionava en el darrer moment d'ús de l'hab.21 del sector II. Està molt mal conservat.
Punt d'actuació arqueològic nº24

Sector	Datació		Criteri Dat.	Textura	Color	
II	fi XVII	– pp XVIII	Ceràmic	Compacta	Marró Fosc	**20102**

Composició pedres de gran mida

Relacions Físiques

Igual a

Cobreix a **Cobert per**

Farceix a **Farcit per**

Talla a **Tallat per**

Es recolza en **Se li recolza**

Es lliura **Se li lliura**
2094

Interpretació **Tipus UE** Estrat **Foto.** **Plan.**

Estrat d'anivellament

Descripció

Gran acumulació de pedres, sembla com un abocament de runa, es localitza de forma molt parcial, ja que va ser excavat durant la fase de l'any 2001 i està molt danyat per la construcció de les pantalles. Hab.18 del sector II.
Cota superior: 2,23/ 1,83 m.s.n.m. Cota inferior: 1,70/ 1,23 m.s.n.m.
Punt d'actuació arqueològic nº22

Sector	Datació		Criteri Dat.	Textura	Color	
II	fi XVII	– pp XVIII	Ceràmic	Solta	Marró	**20103**

Composició fauna, ceràmica

Relacions Físiques

Igual a

Cobreix a **Cobert per**
20104

Farceix a **Farcit per**

Talla a **Tallat per**

Es recolza en **Se li recolza**

Es lliura **Se li lliura**

Interpretació **Tipus UE** Estrat **Foto.** **Plan.**

Estrat de nivellament

Descripció

Es localitza en la part central de l'hab.18 del sector II.
Cota superior: 2,07/ 1,78 m.s.n.m.
Cota inferior: 2/ 1,95 m.s.n.m.
Punt d'actuació arqueològic nº22

20104

Sector	Datació		Criteri Dat.	Textura	Color
II	fi XVII	pp XVIII	Ceràmic	Compacta	Marró

Composició ceràmica

Interpretació **Tipus UE** Estrat — **Foto.** **Plan.**

Estrat d'anivellament

Relacions Físiques

Igual a

Cobreix a 20106 20107 20108 20115

Cobert per 20103

Farceix a

Farcit per

Talla a

Tallat per

Es recolza en

Se li recolza

Es lliura 20105 2953

Se li lliura

Descripció

Localitzat la part nord de l'hab.18 del sector II.
Material datat en la 1ª mitat del XVII apareix a una cota molt baixa pràcticament a nivell de fonamentació del mur UE 284, limit sud de l'hab.18.
Cota superior: 2,02/ 1,72 m.s.n.m. Cota inferior: 1,61 m.s.n.m.
Punt d'actuació arqueològic nº22

20105

Sector	Datació		Criteri Dat.	Textura	Color
II					

Composició

Interpretació **Tipus UE** Estructura — **Foto.** **Plan.**

Mur

Relacions Físiques

Igual a

Cobreix a

Cobert per

Farceix a 20116

Farcit per

Talla a

Tallat per

Es recolza en

Se li recolza

Es lliura

Se li lliura 20104 20108 20111 20112

Descripció

Mur isolat i descontextualitzat, formava part d'una fase anterior, de la qual no s'ha conservat pràcticament informació.
Punt d'actuació arqueològic nº22

20106

Sector	Datació		Criteri Dat.	Textura	Color
II	fi XVII	pp XVIII	Ceràmic	Compacta	Marró Fosc

Composició fauna, ceràmica, ferro i vidre

Interpretació **Tipus UE** Estrat — **Foto.** **Plan.**

Estrat d'anivellament de l'hab.18 del sector II.

Relacions Físiques

Igual a

Cobreix a 20107 20110

Cobert per 20104

Farceix a

Farcit per

Talla a

Tallat per

Es recolza en

Se li recolza

Es lliura

Se li lliura

Descripció

Es documenta, de forma parcial en la meitat oest de l'edificació.
Cota superior: 1,61/ 1,58 m.s.n.m.
Cota inferior: 1,56/ 1,44 m.s.n.m.
Punt d'actuació arqueològic nº22

Sector	Datació		Criteri Dat.	Textura	Color	
II	fi XVII	ppXVIII		Compacta	Marró Fosc	**20107**

Composició ossos, ceràmica i vidre

Interpretació **Tipus UE** Estrat **Foto.** **Plan.**

Estrat d'anivellament de l'hab.18 del sector II.

Relacions Físiques

Igual a

Cobreix a
20109 20110

Cobert per
20104 20106

Farceix a

Farcit per

Talla a

Tallat per

Es recolza en

Se li recolza

Es lliura

Se li lliura

Descripció

Es documenta, de forma parcial en la part nordoest de l'edificació.
Cota superior: 1,63/ 1,60 m.s.n.m.
Cota inferior: 1,36/ 1,32 m.s.n.m.
Punt d'actuació arqueològic nº22

Sector	Datació		Criteri Dat.	Textura	Color	
II	1630	fi XVII	Ceràmic	Compacta	Marró Fosc	**20108**

Composició fauna, carbons, ceràmica, ferro

Interpretació **Tipus UE** Estrat **Foto.** **Plan.**

Estrat d'anivellació documentat en la part est de l'hab.18 del sector II

Relacions Físiques

Igual a

Cobreix a
20111

Cobert per
20104

Farceix a

Farcit per

Talla a

Tallat per

Es recolza en

Se li recolza

Es lliura
20105

Se li lliura

Descripció

Cota superior: 1,76/ 1,69 m.s.n.m.
Punt d'actuació arqueològic nº22

Sector	Datació		Criteri Dat.	Textura	Color	
II				Compacta	Marró	**20109**

Composició sorres

Interpretació **Tipus UE** Estrat **Foto.** **Plan.**

Estrat localitzat en la meitat oest de l'hab.18 del sector II

Relacions Físiques

Igual a

Cobreix a

Cobert per
20107 20110

Farceix a

Farcit per

Talla a

Tallat per

Es recolza en

Se li recolza

Es lliura
284

Se li lliura

Descripció

Cota superior: 1,45/ 1,39 m.s.n.m.
Punt d'actuació arqueològic nº22

Sector	Datació	Criteri Dat.	Textura	Color	
II	–		Compacta	Ataronjat	**20110**

Composició

Relacions Físiques

Igual a

Cobreix a: 20109

Cobert per: 20106 20107

Farceix a

Farcit per

Talla a

Tallat per

Es recolza en

Se li recolza

Es lliura

Se li lliura

Interpretació **Tipus UE**: Estrat

Foto. Plan.

Estrat localitzat en la part central de l'hab.18 del sector II

Descripció

Estrat sense material.
Cota superior: 1,41/ 1,32 m.s.n.m.
Punt d'actuació arqueològic nº22

Sector	Datació	Criteri Dat.	Textura	Color	
II	–		Compacta	Gris	**20111**

Composició: fauna, carbons

Relacions Físiques

Igual a

Cobreix a: 20112

Cobert per: 20108

Farceix a

Farcit per

Talla a

Tallat per

Es recolza en

Se li recolza

Es lliura: 20105

Se li lliura

Interpretació **Tipus UE**: Estrat

Foto. Plan.

Estrat

Descripció

Estrat petit, conservat de forma parcial, amb poca potència. Possiblement formava part de l'estratigrafia antiga associada a l'estructuara UE 20105.
Cota superior: 1,91 m.s.n.m. Cota inferior: 1,88 m.s.n.m.
Punt d'actuació arqueològic nº22

Sector	Datació	Criteri Dat.	Textura	Color	
II	–		Compacta	Marró Clar	**20112**

Composició: fauna, ceràmica

Relacions Físiques

Igual a

Cobreix a: 20113

Cobert per: 20111

Farceix a

Farcit per

Talla a

Tallat per

Es recolza en

Se li recolza

Es lliura: 20105

Se li lliura

Interpretació **Tipus UE**: Estrat

Foto. Plan.

Estrat

Descripció

Estrat petit, conservat de forma parcial, amb poca potència. Possiblement formava part de l'estratigrafia antiga associada a l'estructuara UE 20105.
Cota superior: 1,88 m.s.n.m. Cota inferior: 1,86 m.s.n.m.
Punt d'actuació arqueològic nº22

Sector	Datació	Criteri Dat.	Textura	Color	
II	XIV –		Solta	Gris	**20113**

Composició carbons, cendres i ferro

Interpretació **Tipus UE** Estrat **Foto.** **Plan.**

Estrat

Relacions Físiques

Igual a

Cobreix a	Cobert per
20114	20112
Farceix a	**Farcit per**
Talla a	**Tallat per**
Es recolza en	**Se li recolza**
Es lliura 20105	**Se li lliura**

Descripció

Estrat petit, conservat de forma parcial, amb poca potència. Possiblement formava part de l'estratigrafia antiga associada a l'estructuara UE 20105.
Cota superior: 1,85/ 1,79 m.s.n.m.
Punt d'actuació arqueològic nº22

Sector	Datació	Criteri Dat.	Textura	Color	
II	–		Compacta	Ataronjat	**20114**

Composició ceràmica.

Interpretació **Tipus UE** Estrat **Foto.** **Plan.**

Estrat fet de llims i argiles

Relacions Físiques

Igual a

Cobreix a	Cobert per
20116 20117	20113
Farceix a	**Farcit per**
Talla a	**Tallat per**
Es recolza en	**Se li recolza**
Es lliura 20105	**Se li lliura**

Descripció

Estrat petit, conservat de forma parcial, amb poca potència. Possiblement formava part de l'estratigrafia antiga associada a l'estructuara UE 20105.
Cota superior: 1,79 m.s.n.m.
Punt d'actuació arqueològic nº22

Sector	Datació	Criteri Dat.	Textura	Color	
II	–		Molt Compacta	Ataronjat	**20115**

Composició carbons i morter

Interpretació **Tipus UE** Estrat **Foto.** **Plan.**

Estrat que només es documenta en la partn nord de l'estructura UE 20105

Relacions Físiques

Igual a

Cobreix a	Cobert per
20116	20104
Farceix a	**Farcit per**
Talla a	**Tallat per**
Es recolza en	**Se li recolza**
Es lliura 20105	**Se li lliura**

Descripció

Estrat petit, conservat de forma parcial, amb poca potència i sense material. Possiblement formava part de l'estratigrafia antiga associada a l'estructuara UE 20105.
Cota superior: 1,84 m.s.n.m.
Punt d'actuació arqueològic nº22

Sector	Datació	Criteri Dat.	Textura	Color	
II	–				**20116**

Composició

Relacions Físiques

Igual a

Cobreix a — **Cobert per** 20114 20115

Farceix a — **Farcit per** 20105 20117

Talla a — **Tallat per**

Es recolza en — **Se li recolza**

Es lliura — **Se li lliura**

Interpretació **Tipus UE** Rasa **Foto.** **Plan.**

Rasa per a la construcció del mur UE 20105

Descripció

Documentat en la part sud de l'hab.18 del sector II.
Punt d'actuació arqueològic nº22

Sector	Datació	Criteri Dat.	Textura	Color	
II	–		Compacta	Marró	**20117**

Composició ceràmica i escòria

Relacions Físiques

Igual a

Cobreix a — **Cobert per** 20114

Farceix a — **Farcit per** 20116

Talla a — **Tallat per**

Es recolza en — **Se li recolza**

Es lliura 20105 — **Se li lliura**

Interpretació **Tipus UE** Farciment **Foto.** **Plan.**

Estrat de farciment de la rasa constructiva del mur UE 20105

Descripció

Documentat en la part sud de l'hab.18 del sector II.
Cota superior: 1,78/ 1,75 m.s.n.m.
Cota inferior: 1,75/ 1,70 m.s.n.m.
Punt d'actuació arqueològic nº22

Sector	Datació	Criteri Dat.	Textura	Color	
II	–		Solta	Marró Fosc	**20118**

Composició fauna, vidre, ceràmica

Relacions Físiques

Igual a

Cobreix a — **Cobert per**

Farceix a — **Farcit per**

Talla a — **Tallat per**

Es recolza en — **Se li recolza**

Es lliura 20119 — **Se li lliura**

Interpretació **Tipus UE** Farciment **Foto.** **Plan.**

Estrat únic de farciment de la claveguera documentada en la part est del mur UE 284

Descripció

Cota superior: 2,50 m.s.n.m.
Cota inferior: 2,30 m.s.n.m.
Punt d'actuació arqueològic nº22

20119

Sector	Datació	Criteri Dat.	Textura	Color
II	–			

Composició

Relacions Físiques

Igual a 284

Cobreix a

Cobert per

Farceix a

Farcit per

Talla a

Tallat per

Es recolza en

Se li recolza

Es lliura

Se li lliura
20118

Interpretació **Tipus UE** Estructura

Claveguera documentada en la part est del mur UE 284

Descripció

Feta amb els propis carreus del mur UE 284 i base de rajol.
Punt d'actuació arqueològic nº22

Foto. **Plan.**

20120

Sector	Datació	Criteri Dat.	Textura	Color
II	–			

Composició

Relacions Físiques

Igual a

Cobreix a

Cobert per

Farceix a

Farcit per

Talla a

Tallat per

Es recolza en
2915 2965 2860

Se li recolza
2945

Es lliura

Se li lliura
2905 2906

Interpretació **Tipus UE** Estructura

Arc del pont documentat en la part nord del Rec Comtal

Descripció

Fet amb dovel.les de pedra treballada.
Punt d'actuació arqueològic nº5

Foto. **Plan.**
0271
0272
0273
0274
0276

30853

Sector	Datació	Criteri Dat.	Textura	Color
III	1716 –	Històric		

Composició

Relacions Físiques

Igual a 300 1903 2879 4325 5829

Cobreix a
30856 30876 30877 30888

Cobert per

Farceix a

Farcit per

Talla a

Tallat per

Es recolza en

Se li recolza

Es lliura

Se li lliura

Interpretació **Tipus UE** Estrat

Estrat superficial del sector III.

Descripció

Es tracta del mateix nivell que en la fase anterior tenia la UE 300.

Foto. **Plan.**

30854

Sector	Datació	Criteri Dat.	Textura	Color
III	–		Compacta	Marró Fosc

Composició

Relacions Físiques

Igual a

Cobreix a	Cobert per
3014	300

Farceix a **Farcit per**

Talla a **Tallat per**

Es recolza en **Se li recolza**

Es lliura **Se li lliura**

Interpretació **Tipus UE** Estrat **Foto.** **Plan.**

Nivell d'ús

Descripció

Entre les pedres del pati del Palau del Baró de Sant Vicenç (hab.8 sector III), es va documentar aquest nivell d'ús composat per morter i terra col.locada entre les pedres que el formen. Es van documentar dues monedes.

30855

Sector	Datació	Criteri Dat.	Textura	Color
III	–		Compacta	Marró Clar

Composició morter, monedes

Relacions Físiques

Igual a

Cobreix a	Cobert per
3467	300

Farceix a **Farcit per**

Talla a **Tallat per**

Es recolza en **Se li recolza**

Es lliura **Se li lliura**

Interpretació **Tipus UE** Estrat **Foto.** **Plan.**

Nivell d'ús

Descripció

Entre les pedres del paviment que dona accés a l'hab 16 del sector III (palau del Baró de Sant Vicenç), es va documentar aquest nivell d'ús composat per morter i terra col.locada entre les pedres que el formen. Es va documentar una moneda.

30856

Sector	Datació	Criteri Dat.	Textura	Color
III	1716 –	Històric	Solta	Blanc

Composició material constructiu, ceràmica, bronze, pedra treballada

Relacions Físiques

Igual a

Cobreix a	Cobert per
30857 30860 30859 30700	30853

Farceix a **Farcit per**

Talla a **Tallat per**

Es recolza en **Se li recolza**

Es lliura **Se li lliura**
30375 30468

Interpretació **Tipus UE** Estrat **Foto.** **Plan.**

Nivell de runa provenent de l'enderroc de les cases del Barri de la Ribera.

Descripció

L'absència de paviment en algun tram del carrer Qui va del Born va afavorir la idea de fer un sondeig per intentar localitzar la volta de la gran claveguera coneguda com a Merdançar. Un cop es va caomençar a treure l'estrat de runa, es va poder veure que en realitzat, el que havia succeit és el colapse parcial de la claveguera pel pes de la runa de les cases del barrri de la Ribera, provocant un gran esvoranc reemplert amb la pròpia runa Cota

30857

Sector	Datació		Criteri Dat.	Textura	Color
III	XVIII	–	Ceràmic		

Composició

Relacions Físiques

Igual a

Cobreix a	Cobert per
30700	30856
Farceix a	**Farcit per**
Talla a	**Tallat per**
Es recolza en	**Se li recolza**
Es lliura	**Se li lliura**

Interpretació **Tipus UE** Estrat **Foto.** **Plan.**

Nivell dús

Descripció

Nivell de terra piconada documentada a l'inetrior de l'esvoranc sud del carrer Qui va del Born al Pla d'en Llull. Es localitza per sobre del paviment caigut UE 30700. Es va documentar una bala de canó
Cota superior: 1,84/ 1,58 m.s.n.m. Cota inferior: 1,73/ 1,54 m.s.n.m.
Punt d'actuació arqueològic nº16

30858

Sector	Datació		Criteri Dat.	Textura	Color
III	XVII	– XVIII		Solta	Marró Fosc

Composició ceràmica

Relacions Físiques

Igual a

Cobreix a	Cobert per
	700
Farceix a	**Farcit per**
30793	
Talla a	**Tallat per**
Es recolza en	**Se li recolza**
Es lliura	**Se li lliura**

Interpretació **Tipus UE** Farciment **Foto.** **Plan.**

Estrat únic de farciment de la claveguera UE 30793, localitzada a l'interior de l'hab.23 del sector III

Descripció

Cota superior: 2,44 m.s.n.m.
Cota inferior: 2,26 m.s.n.m.
Punt d'actuació arqueològic nº16

30859

Sector	Datació		Criteri Dat.	Textura	Color
III		–			

Composició

Relacions Físiques

Igual a 30700

Cobreix a	Cobert per
	30856
Farceix a	**Farcit per**
Talla a	**Tallat per**
Es recolza en	**Se li recolza**
Es lliura	**Se li lliura**

Interpretació **Tipus UE** Estructura **Foto.** **Plan.**

Coberta de claveguera.

Descripció

Durant el procés d'excavació de l'esvoranc sud del carrer Qui va del Born. es va documentar el paviment de pedra caigut. Formant part del paviment es localitza la coberta d'una claveguera domèstica, continuació de la claveguera UE 30793, localitzada a l'interior de l'hab.23 del sector III. No es va aixecar la coberta i per tant no s'ha excavat.
Punt d'actuació arqueològic nº16

Sector	Datació	Criteri Dat.	Textura	Color	
III	–		Solta	Negre	**30860**

Composició vidre, ceràmica

Interpretació **Tipus UE** Estrat **Foto.** **Plan.**

Estrat localitzat entre la façana del carrer Qui va del Born i el paviment caigut UE 30700

Relacions Físiques

Igual a

Cobreix a

Cobert per 30856

Farceix a

Farcit per

Talla a

Tallat per

Es recolza en

Se li recolza

Es lliura 30375 30468

Se li lliura

Descripció

Quan s'enfonsa la claveguera i cau el paviment que es recolzava en el mur de façana es va formar un petit estrat orgànic a l'entrada de l'hab.23 del sector III.
Cota superior: 2,36 m.s.n.m. Cota inferior: 2,10 m.s.n.m.
Punt d'actuació arqueològic nº16

Sector	Datació	Criteri Dat.	Textura	Color	
III	1716 –	Històric	Solta	Blanc	**30861**

Composició carbons, cendres, ceràmica, pedres, òssos i material de construcció

Interpretació **Tipus UE** Estrat **Foto.** **Plan.**

Nivell de runa.

Relacions Físiques

Igual a

Cobreix a 30700 30705 30895 30896

Cobert per

Farceix a

Farcit per

Talla a

Tallat per

Es recolza en

Se li recolza

Es lliura

Se li lliura

Descripció

L'absència de paviment en algun tram del carrer Qui va del Born va afavorir la idea de fer un sondeig per intentar localitzar la volta de la gran claveguera coneguda com a Merdançar. Un cop es va caomençar a treure l'estrat de runa, es va poder veure que en realitzat, el que havia succeit és el colapse parcial de la claveguera pel pes de la runa de les cases del barrri de la Ribera, provocant un gran esverang, reemplert amb la pròpia runa Cota

Sector	Datació	Criteri Dat.	Textura	Color	
III	–		Solta	Gris	**30862**

Composició cendres, carbons.

Interpretació **Tipus UE** Estrat **Foto.** **Plan.**

Estrat de cendres

Relacions Físiques

Igual a

Cobreix a

Cobert per 3282 3283

Farceix a

Farcit per

Talla a

Tallat per

Es recolza en

Se li recolza

Es lliura 3281 3286

Se li lliura

Descripció

Nivell de cendres localitzat just per sota dels dos paviments documentats a l'hab.11 del sector III

30863

Sector	Datació		Criteri Dat.	Textura	Color
III	1620	1670	Estratigràfic	Argilosa	Negre

Composició ossos, ceràmica, pedres i vidre.

Interpretació **Tipus UE** Farciment **Foto.** **Plan.**

Estrat de farciment

Relacions Físiques

Igual a

Cobreix a 30865

Cobert per

Farceix a

Farcit per

Talla a

Tallat per

Es recolza en

Se li recolza

Es lliura 30864

Se li lliura

Descripció

Primer nivell de farciment de la fossa sèptica documentada en la part sud del carrer Qui va del Born al pla d'en Llull.
Cota superior: 1,82/ 1,52 m.s.n.m.
Punt d'actuació arqueològic nº7

30864

Sector	Datació		Criteri Dat.	Textura	Color
III					

Composició

Interpretació **Tipus UE** Estructura **Foto.** **Plan.**

Fossa sèptica

Relacions Físiques

Igual a 30871 30891 30893

Cobreix a

Cobert per

Farceix a

Farcit per

Talla a

Tallat per

Es recolza en

Se li recolza 30701

Es lliura

Se li lliura 30863 30865 30866 30867

Descripció

Fossa sèptica localitzada en la part sud del carrer Qui va del Born al Pla d'en Llull. Es tracta d'una fossa força important ja que rebia fins a tres clavegueres domèstiques. Està fet amb carreus escairats de forma rectangular. Mesura 1,25 m de diàmetre.
Punt d'actuació arqueològic nº7

30865

Sector	Datació		Criteri Dat.	Textura	Color
III	Fi XVII	ppXVIII	Estratigràfic	Llimosa	Marró

Composició ceràmica

Interpretació **Tipus UE** Farciment **Foto.** **Plan.**

Estrat de farciment

Relacions Físiques

Igual a

Cobreix a 30866

Cobert per 30863

Farceix a

Farcit per

Talla a

Tallat per

Es recolza en

Se li recolza

Es lliura 30864

Se li lliura

Descripció

Segon nivell de farciment de la fossa sèptica documentada en la part sud del carrer Qui va del Born al pla d'en Llull.
Cota superior: 1,52/ 1,39 m.s.n.m.
Punt d'actuació arqueològic nº7

Sector	Datació		Criteri Dat.	Textura	Color	
III	1630	fi XVII	Estratigràfic	Sorrenca	Marró Fosc	**30866**

Composició ceràmica, material de construcció, pedres petites

Interpretació **Tipus UE** Farciment **Foto.** **Plan.**

Estrat de farciment

Relacions Físiques

Igual a

Cobreix a 30867 30868

Cobert per 30865

Farceix a

Farcit per

Talla a

Tallat per

Es recolza en

Se li recolza

Es lliura 30864

Se li lliura

Descripció

Tercer nivell de farciment de la fossa sèptica documentada en la part sud del carrer Qui va del Born al pla d'en Llull.
Cota superior: 1,47/ 1,25 m.s.n.m.
Punt d'actuació arqueològic nº7

Sector	Datació		Criteri Dat.	Textura	Color	
III	fi XVII	pp XVIII	Ceràmic	Argilosa	Marró Gris	**30867**

Composició pedres petites, ceràmica

Interpretació **Tipus UE** Farciment **Foto.** **Plan.**

Estrat de farciment

Relacions Físiques

Igual a

Cobreix a 30868 30869 30870

Cobert per 30866

Farceix a

Farcit per

Talla a

Tallat per

Es recolza en

Se li recolza

Es lliura 30864

Se li lliura

Descripció

Quart nivell de farciment de la fossa sèptica documentada en la part sud del carrer Qui va del Born al pla d'en Llull.
Cota superior: 1,38/ 1,19 m.s.n.m.
Punt d'actuació arqueològic nº7

Sector	Datació		Criteri Dat.	Textura	Color	
III	XVII		Estratigràfic	Sorrenca	Marró	**30868**

Composició ceràmica

Interpretació **Tipus UE** Farciment **Foto.** **Plan.**

Estrat de farciment

Relacions Físiques

Igual a

Cobreix a 30869

Cobert per 30867 30866

Farceix a

Farcit per

Talla a

Tallat per

Es recolza en

Se li recolza

Es lliura 30864

Se li lliura

Descripció

Cinquè nivell de farciment de la fossa sèptica documentada en la part sud del carrer Qui va del Born al pla d'en Llull.
Cota superior: 1,17/ 1,14 m.s.n.m.
Punt d'actuació arqueològic nº7

Sector	Datació		Criteri Dat.	Textura	Color	
III	1ª 1/2	XVII	Estratigràfic	Argilosa	Marró Fosc	**30869**

Composició cendres

Interpretació **Tipus UE** Estrat **Foto.** **Plan.**

Estrat de farciment

Relacions Físiques

Igual a

Cobreix a 30870

Cobert per 30867 30868

Farceix a

Farcit per

Talla a

Tallat per

Es recolza en

Se li recolza

Es lliura 30864

Se li lliura

Descripció

Sisè nivell de farciment de la fossa sèptica documentada en la part sud del carrer Qui va del Born al pla d'en Llull.
Cota superior: 1,11/ 1,04 m.s.n.m.
Punt d'actuació arqueològic nº7

Sector	Datació		Criteri Dat.	Textura	Color	
III	fi XVII	pp XVIII	Ceràmic	Argilosa	Gris	**30870**

Composició ossos, ceràmica, carbons

Interpretació **Tipus UE** Farciment **Foto.** **Plan.**

Estrat de farciment

Relacions Físiques

Igual a

Cobreix a 30873

Cobert per 30869 30867

Farceix a

Farcit per

Talla a

Tallat per

Es recolza en

Se li recolza

Es lliura 30864

Se li lliura

Descripció

Setè nivell de farciment de la fossa sèptica documentada en la part sud del carrer Qui va del Born al pla d'en Llull.
Cota superior: 1,10/ 0,93 m.s.n.m.
Punt d'actuació arqueològic nº7

Sector	Datació		Criteri Dat.	Textura	Color	
III						**30871**

Composició

Interpretació **Tipus UE** Estructura **Foto.** **Plan.**

Claveguera

Relacions Físiques

Igual a 30864 30891 30893

Cobreix a

Cobert per

Farceix a

Farcit per

Talla a

Tallat per

Es recolza en

Se li recolza

Es lliura

Se li lliura 30872

Descripció

Claveguera localitzada al sudoest de la fossa sèptica UE 30864, localitzada al sud del carrer Qui va del Born.
Cota superior: 1,95 m.s.n.m.
Punt d'actuació arqueològic nº7

Sector	Datació		Criteri Dat.	Textura	Color	
III		–		Solta	Marró Fosc	**30872**

Composició ceràmica, carbons

Interpretació **Tipus UE** Farciment **Foto.** **Plan.**

Estrat únic de farciment de la claveguera UE 30871

Relacions Físiques

Igual a

Cobreix a **Cobert per**

Farceix a **Farcit per**

Talla a **Tallat per**

Es recolza en **Se li recolza**

Es lliura **Se li lliura**
30871

Descripció

Claveguera localitzada al sudoest de la fossa sèptica UE 30864, localitzada al sud del carrer Qui va del Born.
Cota superior: 1,95 m.s.n.m.
Punt d'actuació arqueològic nº7

Sector	Datació		Criteri Dat.	Textura	Color	
III	1630	– fi XVII	Ceràmic	Solta	Marró	**30873**

Composició ceràmica, carbons

Interpretació **Tipus UE** Farciment **Foto.** **Plan.**

Estrat de farciment

Relacions Físiques

Igual a

Cobreix a **Cobert per**
30874 30870

Farceix a **Farcit per**

Talla a **Tallat per**

Es recolza en **Se li recolza**

Es lliura **Se li lliura**
30864

Descripció

vuitè nivell de farciment de la fossa sèptica documentada en la part sud del carrer Qui va del Born al pla d'en Llull.
Cota superior: 0,95/ 0,77 m.s.n.m.
Punt d'actuació arqueològic nº7

Sector	Datació		Criteri Dat.	Textura	Color	
III	XVII	–	Ceràmic	Sorrenca	Marró	**30874**

Composició sorres

Interpretació **Tipus UE** Farciment **Foto.** **Plan.**

Estrat de farciment

Relacions Físiques

Igual a

Cobreix a **Cobert per**
30873

Farceix a **Farcit per**

Talla a **Tallat per**

Es recolza en **Se li recolza**

Es lliura **Se li lliura**
30864

Descripció

Novè nivell de farciment de la fossa sèptica documentada en la part sud del carrer Qui va del Born al pla d'en Llull.
Cota superior: 0,69/ 0,60 m.s.n.m.
Punt d'actuació arqueològic nº7

Sector	Datació		Criteri Dat.	Textura	Color	
III		–		Compacta	Marró	**30875**

Composició bronze, plom

Interpretació **Tipus UE** Estrat **Foto.** **Plan.**

Nivell dús

Relacions Físiques

Igual a

Cobreix a	Cobert per
30049	30037
Farceix a	**Farcit per**
Talla a	**Tallat per**
Es recolza en	**Se li recolza**
Es lliura	**Se li lliura**

Descripció

Petit estrat documentat entre les habitacions 16 i 24 del sector III.
Cota superior: 2,70 m.s.n.m.
Punt d'actuació específic D

Sector	Datació		Criteri Dat.	Textura	Color	
III	1716	–	Tècnic	Solta	Gris	**30876**

Composició carbons i cendres

Interpretació **Tipus UE** Estrat **Foto.** **Plan.**

Nivell de cendres

Relacions Físiques

Igual a

Cobreix a	Cobert per
30049	30853 30037
Farceix a	**Farcit per**
Talla a	**Tallat per**
Es recolza en	**Se li recolza**
Es lliura	**Se li lliura**

Descripció

Estrat documentat per sobre del paviment UE 30049, en el darrer moment d'ús de l'habitació 24 del sector III, es va fer una foguera, l'estrat UE 30876 és el resultat d'aquesta acció.
Cota superior: 2,72/ 2,64 m.s.n.m.
Punt d'actuació específic D

Sector	Datació		Criteri Dat.	Textura	Color	
III	fi XVII	– pp XVIII	Ceràmic	Argilosa	Marró	**30877**

Composició pedres i ceràmica

Interpretació **Tipus UE** Estrat **Foto.** **Plan.**

Estrat d'amortització d'una claveguera.

Relacions Físiques

Igual a

Cobreix a	Cobert per
30878	30853
Farceix a	**Farcit per**
Talla a	**Tallat per**
Es recolza en	**Se li recolza**
Es lliura	**Se li lliura**
30880 30881 30879 30700	

Descripció

En la part on es troben els carrers de Gensana i Qui va del Born, un cop extret el nivell de runa que cobria el paviment de pedra, es va poder apreciar una franja d'un metre d'amplada i tres metres de llarg, s'aprecien fins a cinc pedres que formen un registre. Un cop expoliades les pedres de la coberta (segurament entre 1714 i 1716), es va amortitzar la claveguera.
Cota superior: 2,52/ 2,47 m.s.n.m. Cota inferior:

30878

Sector	Datació		Criteri Dat.	Textura	Color
III	fi XVII	pp XVIII	Ceràmic	Compacta	Marró Fosc

Composició: ceràmica

Interpretació — **Tipus UE:** Estrat — **Foto.** **Plan.**

Estrat d'amortització

Relacions Físiques

Igual a

Cobreix a: 30882

Cobert per: 30877

Farceix a:

Farcit per:

Talla a:

Tallat per:

Es recolza en:

Se li recolza:

Es lliura: 30880 30881

Se li lliura:

Descripció

Segon nivell d'amortització de la claveguera documentada al sudoest del carrer Qui va del Born.
Cota superior: 2,28/ 2,22 m.s.n.m.
Cota inferior: 2,16/ 2,05 m.s.n.m.
Punt d'actuació arqueològic nº13

30879

Sector	Datació		Criteri Dat.	Textura	Color
III					

Composició: Pedres monolítiques

Interpretació — **Tipus UE:** Estructura — **Foto.** **Plan.**

Registre de claveguera

Relacions Físiques

Igual a: 30880 30881 30887

Cobreix a:

Cobert per: 30853

Farceix a:

Farcit per:

Talla a:

Tallat per:

Es recolza en: 30700

Se li recolza:

Es lliura:

Se li lliura: 30877

Descripció

Registre de la claveguera documentada al sudoest del carrer Qui va del Born.
Punt d'actuació arqueològic nº13

30880

Sector	Datació		Criteri Dat.	Textura	Color
III					

Composició:

Interpretació — **Tipus UE:** Mur — **Foto.** **Plan.**

Mur de claveguera

Relacions Físiques

Igual a: 30879 30881 30887

Cobreix a:

Cobert per:

Farceix a:

Farcit per:

Talla a:

Tallat per:

Es recolza en:

Se li recolza:

Es lliura:

Se li lliura: 30877 30878 30882 30883

Descripció

Mur est que, conjuntament amb UE: 30879 30881 i 30887, conformen una claveguera documentada al sudoest del carrer Qui va del Born. Està feta amb carreuó de pedra treballada i rajoles.
Punt d'actuació arqueològic nº13

Sector	Datació		Criteri Dat.	Textura	Color	
III		–				**30881**

Composició

Relacions Físiques

Igual a 30879 30880 30887

Cobreix a | **Cobert per**

Farceix a | **Farcit per**

Talla a | **Tallat per**

Es recolza en | **Se li recolza**

Es lliura | **Se li lliura**
30877 30878 30882 30883

Interpretació **Tipus UE** Estructura **Foto.** **Plan.**

Mur oest de claveguera

Descripció

Mur oest que, conjuntament amb UE: 30879 30880 i 30887, conformen una claveguera documentada al sudoest del carrer Qui va del Born. Està feta amb carreuó de pedra treballada i rajoles.
Punt d'actuació arqueològic nº13

Sector	Datació		Criteri Dat.	Textura	Color	
III	fi XVII	– pp XVIII	Ceràmic	Compacta	Marró Gris	**30882**

Composició ceràmica

Relacions Físiques

Igual a

Cobreix a | **Cobert per**
30883 | 30878

Farceix a | **Farcit per**

Talla a | **Tallat per**

Es recolza en | **Se li recolza**

Es lliura | **Se li lliura**
30880 30881

Interpretació **Tipus UE** Estrat **Foto.** **Plan.**

Estrat de farciment

Descripció

Primer nivell de farciment de la claveguera documentada al sudoest del carrer Qui va del Born al pla d'en Llull.
Cota superior: 2,16/ 2,05 m.s.n.m.
Cota inferior: 2,16/ 1,97 m.s.n.m.
Punt d'actuació arqueològic nº13

Sector	Datació		Criteri Dat.	Textura	Color	
III	1630	– fi XVII	Estratigràfic	Compacta	Gris marró fosc	**30883**

Composició òssos, closques d'ou, ceràmica

Relacions Físiques

Igual a

Cobreix a | **Cobert per**
30884 | 30882

Farceix a | **Farcit per**

Talla a | **Tallat per**

Es recolza en | **Se li recolza**

Es lliura | **Se li lliura**
30880 30881

Interpretació **Tipus UE** Estrat **Foto.** **Plan.**

Estrat de farciment

Descripció

Segon nivell de farciment de la claveguera documentada al sudoest del carrer Qui va del Born al pla d'en Llull.
Cota superior: 2,16/ 1,97 m.s.n.m.
Cota inferior: 2,11/ 1,94 m.s.n.m.
Punt d'actuació arqueològic nº13

Sector	Datació		Criteri Dat.	Textura	Color	
III	fi XVII	pp XVIII	Ceràmic	Solta	Marró Gris	**30884**

Composició fauna, closca d'ou, ceràmica

Interpretació **Tipus UE** Farciment **Foto.** **Plan.**

Estrat de farciment

Relacions Físiques

Igual a

Cobreix a 30885

Cobert per 30883

Farceix a

Farcit per

Talla a

Tallat per

Es recolza en

Se li recolza

Es lliura 30880 30881

Se li lliura

Descripció

Tercer nivell de farciment de la claveguera documentada al sudoest del carrer Qui va del Born al pla d'en Llull.
Cota superior: 2,11/ 1,94 m.s.n.m.
Cota inferior: 2,08/ 1,94 m.s.n.m.
Punt d'actuació arqueològic nº13

Sector	Datació		Criteri Dat.	Textura	Color	
III	fi XVII	pp XVIII	Ceràmic	Llimosa	Gris	**30885**

Composició fauna, carbons, pinyols, closca d'ou, ceràmica, vidre, ferro

Interpretació **Tipus UE** Estrat **Foto.** **Plan.**

Estrat de farciment

Relacions Físiques

Igual a

Cobreix a 30886

Cobert per 30884

Farceix a

Farcit per

Talla a

Tallat per

Es recolza en

Se li recolza

Es lliura 30880 30881

Se li lliura

Descripció

Quart nivell de farciment de la claveguera documentada al sudoest del carrer Qui va del Born al pla d'en Llull.
Cota superior: 2,08/ 1,94 m.s.n.m.
Cota inferior: 2,06/ 1,91 m.s.n.m.
Punt d'actuació arqueològic nº13

Sector	Datació		Criteri Dat.	Textura	Color	
III	fi XVII	pp XVIII	Ceràmic	Solta	Marró	**30886**

Composició fauna, ceràmica, ferro, vidre, pipes, bronze.

Interpretació **Tipus UE** Estrat **Foto.** **Plan.**

Estrat de farciment

Relacions Físiques

Igual a

Cobreix a 30887

Cobert per 30885

Farceix a

Farcit per

Talla a

Tallat per

Es recolza en

Se li recolza

Es lliura 30880 30881

Se li lliura

Descripció

Cinquè i últim nivell de farciment de la claveguera documentada al sudoest del carrer Qui va del Born al pla d'en Llull.
Cota superior: 2,06/ 1,91 m.s.n.m.
Cota inferior: 2,01/ 1,90 m.s.n.m.
Punt d'actuació arqueològic nº13

30887

Sector	Datació	Criteri Dat.	Textura	Color
III	–			

Composició

Relacions Físiques

Igual a 30879 30880 30881

Cobreix a **Cobert per** 30886

Farceix a **Farcit per**

Talla a **Tallat per**

Es recolza en **Se li recolza**

Es lliura **Se li lliura**

Interpretació **Tipus UE** Estructura **Foto.** **Plan.**

Base de la claveguera documentada en la part sudoest del carrer Qui va del Born

Descripció

Cota superior: 2,01/ 1,90 m.s.n.m.
Punt d'actuació arqueològic nº13

30888

Sector	Datació	Criteri Dat.	Textura	Color
III	–			

Composició

Relacions Físiques

Igual a 30700 30889 30890

Cobreix a **Cobert per** 30853

Farceix a **Farcit per**

Talla a **Tallat per**

Es recolza en **Se li recolza**

Es lliura **Se li lliura**

Interpretació **Tipus UE** Estructura **Foto.** **Plan.**

Roda de molí reaprofitada com a paviment.

Descripció

Es documenta en la part sud del paviment UE 30700, carrer Qui va del Born al Pla d'en Llull.
Punt d'actuació arqueològic nº13

30889

Sector	Datació	Criteri Dat.	Textura	Color
III	–			

Composició

Relacions Físiques

Igual a 30700 30888 30890

Cobreix a **Cobert per** 30853

Farceix a **Farcit per**

Talla a **Tallat per**

Es recolza en **Se li recolza**

Es lliura **Se li lliura**

Interpretació **Tipus UE** Estructura **Foto.** **Plan.**

Roda de molí reaprofitada com a paviment.

Descripció

Es documenta en la part sud del paviment UE 30700, carrer Qui va del Born al Pla d'en Llull.
Punt d'actuació arqueològic nº13

30890

Sector	Datació	Criteri Dat.	Textura	Color
III	–			

Composició

Relacions Físiques

Igual a 30700 30888 30889

Cobreix a

Cobert per 30853

Farceix a

Farcit per

Talla a

Tallat per

Es recolza en

Se li recolza

Es lliura

Se li lliura

Interpretació

Tipus UE Estructura

Foto. Plan.

Roda de molí reaprofitada com a paviment.

Descripció

Es documenta en la part sud del paviment UE 30700, carrer Qui va del Born al Pla d'en Llull.
Punt d'actuació arqueològic nº13

30891

Sector	Datació	Criteri Dat.	Textura	Color
III	–			

Composició

Relacions Físiques

Igual a 30864 30893 30871

Cobreix a

Cobert per

Farceix a

Farcit per

Talla a

Tallat per

Es recolza en

Se li recolza

Es lliura

Se li lliura 30892

Interpretació

Tipus UE Estructura

Foto. Plan.

Claveguera

Descripció

Claveguera localitzada al nordest de la fossa sèptica UE 30864, localitzada al sud del carrer Qui va del Born.
Punt d'actuació arqueològic nº7

30892

Sector	Datació	Criteri Dat.	Textura	Color
III	–		Solta	Marró

Composició ceràmica

Relacions Físiques

Igual a

Cobreix a

Cobert per

Farceix a

Farcit per

Talla a

Tallat per

Es recolza en

Se li recolza

Es lliura 30891

Se li lliura

Interpretació

Tipus UE Farciment

Foto. Plan.

Estrat únic de farciment de la claveguera UE 30891

Descripció

Claveguera localitzada al nordest de la fossa sèptica UE 30864, localitzada al sud del carrer Qui va del Born.
Punt d'actuació arqueològic nº7

Sector	Datació	Criteri Dat.	Textura	Color	
III	–				30893

Composició

Relacions Físiques

Igual a 30891 30864 30871

Cobreix a **Cobert per**

Farceix a **Farcit per**

Talla a **Tallat per**

Es recolza en **Se li recolza**

Es lliura **Se li lliura**
30894

Interpretació **Tipus UE** Estructura **Foto.** **Plan.**

Claveguera

Descripció

Claveguera localitzada al sudest de la fossa sèptica UE 30864, localitzada al sud del carrer Qui va del Born.
Punt d'actuació arqueològic nº7

Sector	Datació	Criteri Dat.	Textura	Color	
III	–		Solta	Marró	30894

Composició ceràmica, carbons

Relacions Físiques

Igual a

Cobreix a **Cobert per**

Farceix a **Farcit per**

Talla a **Tallat per**

Es recolza en **Se li recolza**

Es lliura **Se li lliura**
30893

Interpretació **Tipus UE** Farciment **Foto.** **Plan.**

Estrat únic de farciment de la claveguera UE 30893

Descripció

Claveguera localitzada al sudest de la fossa sèptica UE 30864, localitzada al sud del carrer Qui va del Born.
Punt d'actuació arqueològic nº7

Sector	Datació	Criteri Dat.	Textura	Color	
III	–				30895

Composició

Relacions Físiques

Igual a 30896 30705 30706 30707

Cobreix a **Cobert per**
30861

Farceix a **Farcit per**

Talla a **Tallat per**

Es recolza en **Se li recolza**
30700

Es lliura **Se li lliura**

Interpretació **Tipus UE** Estructura **Foto.** **Plan.**

Registre de claveguera

Descripció

Registre de la gran claveguera coneguda com a 'Merdançar', localitzat juntament amb el paviment UE 30700, caigut en l'esvoranc nord del carrer Qui va del Born.
Punt d'actuació arqueològic nº17

Sector III | **Datació** – | **Criteri Dat.** | **Textura** | **Color** | **30896**

Composició

Relacions Físiques

Igual a 30895 30705 30706 30707

Cobreix a

Cobert per 30861

Farceix a

Farcit per

Talla a

Tallat per

Es recolza en 30700

Se li recolza

Es lliura

Se li lliura

Interpretació **Tipus UE** Estructura **Foto.** **Plan.**

Registre de claveguera

Descripció

Registre de la gran claveguera coneguda com a 'Merdançar', localitzat juntament amb el paviment UE 30700, caigut en l'esvoranc nord del carrer Qui va del Born.
Punt d'actuació arqueològic nº17

Sector IV | **Datació** 1716 – | **Criteri Dat.** | **Textura** | **Color** | **4325**

Composició

Relacions Físiques

Igual a 400 1903 2879 30853 5829

Cobreix a

Cobert per

Farceix a

Farcit per

Talla a

Tallat per

Es recolza en

Se li recolza

Es lliura

Se li lliura

Interpretació **Tipus UE** Estrat **Foto.** **Plan.**

Estrat superficial del sector IV

Descripció

Es tracta del mateix estrat que en la fase inetrior es va documentar com a UE 400.

Sector IV | **Datació** – | **Criteri Dat.** | **Textura** | **Color** | **4326**

Composició

Relacions Físiques

Igual a

Cobreix a 4214

Cobert per 400

Farceix a

Farcit per

Talla a

Tallat per

Es recolza en

Se li recolza

Es lliura

Se li lliura

Interpretació **Tipus UE** Estrat **Foto.** **Plan.**

Nivell d'ús documentat en l'accés de l'hab.14 del sector IV.

Descripció

Petit nivell format per terra que s'ha anat col.locant entre les dues pedres del marxapeu que dona accés a l'hab.14. S'ha documentat una moneda.

4327

Sector	Datació		Criteri Dat.	Textura	Color
IV	1630	fi XVII	Ceràmic	Compacta	Marró

Composició: cendres, pedres, ceràmica, vidre, ferro

Interpretació — **Tipus UE:** Estrat

Nivell de circulació.

Foto.: 0605, 0606, 0607

Plan.:

Relacions Físiques

Igual a

Cobreix a: 4333 4334 4336 4337 4335

Cobert per:

Farceix a:

Farcit per:

Talla a:

Tallat per:

Es recolza en:

Se li recolza:

Es lliura: 4184

Se li lliura:

Descripció

Es va decidir fer un sondeig en la part central del carrer d'en Malla, l'estrat UE 4327 és el nivell de circulació més modern dels documentats.
Punt d'actuació arqueològic nº11
Cota superior: 3,03/ 2,91 m.s.n.m

4328

Sector	Datació		Criteri Dat.	Textura	Color
IV	XVII			Compacta	Marró

Composició: ceràmica

Interpretació — **Tipus UE:** Estrat

Nivell de circulació documentat al carrer d'en Abella.

Foto.: 0699, 0700, 0701

Plan.:

Relacions Físiques

Igual a

Cobreix a: 4330 4331 4332 4368 4369

Cobert per:

Farceix a:

Farcit per:

Talla a:

Tallat per:

Es recolza en:

Se li recolza:

Es lliura:

Se li lliura:

Descripció

Nivell de circulació més modern localitzat al carrer d'en Abella.
Punt d'actuació arqueològic nº12
Cota superior: 2,75/ 2,68 m.s.n.m

4329

Sector	Datació		Criteri Dat.	Textura	Color
IV					

Composició:

Interpretació — **Tipus UE:** Rasa

Rasa per a la construcció de la claveguera UE 4381 documentada al carrer d'en Abella.

Foto.: 0702, 0703, 0704, 0705, 0709, 0711, 0713, 0714

Plan.:

Relacions Físiques

Igual a

Cobreix a:

Cobert per:

Farceix a:

Farcit per: 4330 4381

Talla a: 4332 4331 4370 4371 4372

Tallat per:

Es recolza en:

Se li recolza:

Es lliura:

Se li lliura:

Descripció

Punt d'actuació arqueològic nº12

4330

Sector	Datació		Criteri Dat.	Textura	Color
IV	fi XVII	pp XVIII	Ceràmic	Solta	Marró

Composició: ceràmica

Relacions Físiques

Igual a

Cobreix a: 4381

Cobert per: 4328

Farceix a: 4329

Farcit per:

Talla a:

Tallat per:

Es recolza en:

Se li recolza:

Es lliura:

Se li lliura:

Interpretació

Tipus UE: Estrat

Estrat de farciment

Descripció

Estrat únic de farciment de la rasa UE 4330, rasa per a la construcció de la claveguera UE 4381. carrer d'en Abella.
Punt d'actuació arqueològic nº12
Cota superior: 2,71/ 2,53 m.s.n.m

Foto.
0702
0703
0704
0705
0706
0707
0708
0709
0710
0711
0713
0714
0715
0717

Plan.

4331

Sector	Datació		Criteri Dat.	Textura	Color
IV					

Composició:

Relacions Físiques

Igual a

Cobreix a: 4332

Cobert per: 4328

Farceix a:

Farcit per:

Talla a:

Tallat per: 4329

Es recolza en:

Se li recolza:

Es lliura:

Se li lliura:

Interpretació

Tipus UE: Paviment

Paviment de rajola documentat en el carrer d'en Abella

Descripció

Aquest paviment es conserva de forma molt parcial, no es pot assegurar que fos un paviment general del carrer, podria estar relacionat amb l'accés des del carrer a una de les cases que hi tenien accés.
Punt d'actuació arqueològic nº12

Foto.
0704
0705
0706
0707
0708
0709
0710

Plan.

4332

Sector	Datació		Criteri Dat.	Textura	Color
IV	1ª XIV		Ceràmic	Compacta	Rosat

Composició: carbons, ceràmica

Relacions Físiques

Igual a

Cobreix a: 4373 4375 4376

Cobert per: 4328 4331

Farceix a:

Farcit per:

Talla a:

Tallat per: 4329 4368

Es recolza en:

Se li recolza:

Es lliura:

Se li lliura:

Interpretació

Tipus UE: Estrat

Nivell de circulació del carrer d'en Abella.

Descripció

Estrat localitzat en extensió al carrer d'en Abella, està tallat per la rasa de construcció de la claveguera.
Cota superior: 2,58 m.s.n.m.
Punt d'actuació arqueològic nº12

Foto.
0702
0704
0705
0706
0707
0708
0709
0710
0711

Plan.

Sector	Datació	Criteri Dat.	Textura	Color	
IV	XV –	Ceràmic	Compacta	Gris	**4333**

Composició

Relacions Físiques

Igual a

Cobreix a
4335 4337

Cobert per
4327

Farceix a

Farcit per

Talla a

Tallat per

Es recolza en

Se li recolza

Es lliura
4334

Se li lliura

Interpretació **Tipus UE** Estrat

Estrat d'anivellament

Descripció

Petit estrat de cendres compactades documentat en la part sud del sondeig al carrer d'en malla.
Punt d'actuació arqueològic nº11
Cota superior: 3,08/ 2,98 m.s.n.m

Foto. 0608, 0609, 0610

Plan.

Sector	Datació	Criteri Dat.	Textura	Color	
IV	–				**4334**

Composició

Relacions Físiques

Igual a

Cobreix a
4340

Cobert per
4327

Farceix a

Farcit per

Talla a

Tallat per

Es recolza en

Se li recolza

Es lliura

Se li lliura
4347 4333 4335 4338

Interpretació **Tipus UE** Estructura

Estrauctura relacionada amb l'anivellament del carrer d'en Malla.

Descripció

En el carrer Malla es localitza un estrat homogeni UE 4327, que cobria una sèrie d'estrats que reomplen el desnivell al carrer, un d'aquests nivells, és una aliniació de pedres irregulars.
Punt d'actuació arqueològic nº11
Cota superior: 3,08 m.s.n.m

Foto. 0608, 0609, 0610, 0611, 0612, 0613, 0614

Plan.

Sector	Datació	Criteri Dat.	Textura	Color	
IV	– XV	Ceràmic	Compacta	Rosat	**4335**

Composició morter

Relacions Físiques

Igual a

Cobreix a
4338 4337

Cobert per
4333 4327

Farceix a

Farcit per

Talla a

Tallat per

Es recolza en

Se li recolza

Es lliura
4334

Se li lliura

Interpretació **Tipus UE** Estrat

Nivell de circulació al carrer d'en Malla.

Descripció

Es localitza de forma parcial en la part central del sondeig del carrer d'en Malla.
Punt d'actuació arqueològic nº11
Cota superior: 2,99/ 2,93 m.s.n.m

Foto. 0609, 0610, 0612, 0613, 0614

Plan.

4336

Sector	Datació		Criteri Dat.	Textura	Color
IV		–			

Composició

Relacions Físiques

Igual a

Cobreix a: 4337 4343

Cobert per: 4327

Farceix a

Farcit per

Talla a

Tallat per

Es recolza en

Se li recolza

Es lliura: 4122

Se li lliura

Interpretació **Tipus UE**: Estrat

Estrat d'anivellament

Descripció

Petit estrat localitzat a tocar de la façana nord del carrer d'en Malla.
Punt d'actuació arqueològic nº11
Cota superior: 3,06 m.s.n.m

Foto.: 0615

Plan.

4337

Sector	Datació		Criteri Dat.	Textura	Color
IV		–		Compacta	Vermellós

Composició: pedres, carbons, òssos i ceràmica

Relacions Físiques

Igual a

Cobreix a: 4339

Cobert per: 4333 4338 4335 4336 4327

Farceix a

Farcit per

Talla a

Tallat per: 4344

Es recolza en

Se li recolza

Es lliura

Se li lliura

Interpretació **Tipus UE**: Estrat

Nivell de circulació documentat al carrer Malla.

Descripció

Es localitza de forma parcial en la part central nord del sondeig del carrer d'en Malla.
Punt d'actuació arqueològic nº11
Cota superior: 3,05/ 2,97 m.s.n.m

Foto.: 0610, 0615, 0616, 0617, 0618

Plan.

4338

Sector	Datació		Criteri Dat.	Textura	Color
IV	2º 1/2	– XV	Ceràmic	Compacta	Gris

Composició: pedres, carbons, ceràmica

Relacions Físiques

Igual a

Cobreix a: 4337 4340

Cobert per: 4335

Farceix a

Farcit per

Talla a

Tallat per

Es recolza en

Se li recolza

Es lliura: 4334

Se li lliura

Interpretació **Tipus UE**: Estrat

Estrat d'anivellament

Descripció

Petit estrat que anivella un petit desnivell documentat en la part central del carrer d'en Malla.
Punt d'actuació arqueològic nº11
Cota superior: 2,99/ 2,92 m.s.n.m

Foto.: 0616, 0617, 0618, 0619

Plan.

Sector	Datació			Criteri Dat.	Textura	Color	
IV	2ª 1/2	–	XIV	Ceràmic	Compacta	Marró Clar	**4339**

Composició pedres, carbonets

Relacions Físiques

Igual a

Cobreix a 4340 4352

Cobert per 4337 4341 4343

Farceix a

Farcit per

Talla a

Tallat per 4344

Es recolza en

Se li recolza

Es lliura

Se li lliura

Interpretació

Tipus UE Estrat

Nivell de circulació del carrer d'en Malla.

Descripció

Documentat en la meitat nordest del sondeig.
Punt d'actuació arqueològic nº11
Cota superior: 2,97/ 2,98 m.s.n.m
Cota inferior: 2,96/ 2,88 m.s.n.m

Foto. 0620, 0621, 0628, 0629, 0630

Plan.

Sector	Datació			Criteri Dat.	Textura	Color	
IV	2ª 1/2	–	XV		Compacta	Marró gris	**4340**

Composició pedres, graves, fauna, ceràmica, ferro i bronze

Relacions Físiques

Igual a

Cobreix a 4353

Cobert per 4339 4338 4334 4347

Farceix a

Farcit per

Talla a

Tallat per 4344

Es recolza en

Se li recolza

Es lliura

Se li lliura

Interpretació

Tipus UE Estrat

Nivell de circulació del carrer d'en Malla.

Descripció

Documentat en la part central del carrer d'en Malla.
Punt d'actuació arqueològic nº11
Cota superior: 2,90/ 2,91 m.s.n.m

Foto. 0622, 0623, 0624, 0634, 0635, 0636

Plan.

Sector	Datació			Criteri Dat.	Textura	Color	
IV	fi XVII	–	ppXVIII	Ceràmic	Solta	Gris	**4341**

Composició

Relacions Físiques

Igual a

Cobreix a 4340 4339 4342 4344

Cobert per 4327

Farceix a

Farcit per

Talla a

Tallat per

Es recolza en

Se li recolza

Es lliura

Se li lliura

Interpretació

Tipus UE Estrat

Estrat d'anivellament documentat en el carrer d'en Malla

Descripció

Petit nivell sense material, fet de terra solta que reomplia una petita depressió localitzada al nordoest del carrer d'en Malla.
Punt d'actuació arqueològic nº11
Cota superior: 2,94 m.s.n.m

Foto. 0639

Plan.

4342

Sector	Datació	Criteri Dat.	Textura	Color
IV	XVII –		Solta	Gris verdós

Composició pedres, cendres, òssos i ceràmica

Interpretació **Tipus UE** Estrat

Estrat d'anivellament.

Foto. 0612 0613 0614 0615 0616 0617 0618 0625 0626 0627

Plan.

Relacions Físiques

Igual a

Cobreix a 4345

Cobert per 4341 4327 4343

Farceix a 4344

Farcit per

Talla a

Tallat per

Es recolza en

Se li recolza

Es lliura

Se li lliura

Descripció

Petit estrat que cobreix la claveguera UE 4345, part nord del carrer d'en Malla. Un cop es construeix la claveguera, s'anivella aquesta part del carrer amb l'estrat UE 4342.
Punt d'actuació arqueològic nº11
Cota superior: 2,88 m.s.n.m

4343

Sector	Datació	Criteri Dat.	Textura	Color
IV	–		Solta	Marró Fosc

Composició pedres, fauna, ceràmica, estuc pintat

Interpretació **Tipus UE** Estrat

Estrat d'anivellament del carrer d'en Malla.

Foto. 0628

Plan.

Relacions Físiques

Igual a

Cobreix a 4339 4342

Cobert per 4336

Farceix a

Farcit per

Talla a

Tallat per

Es recolza en

Se li recolza

Es lliura 4122

Se li lliura

Descripció

Petit nivell, fet de terra solta localitzat al nordoest del carrer d'en Malla.
Punt d'actuació arqueològic nº11
Cota superior: 2,99/ 2,94 m.s.n.m

4344

Sector	Datació	Criteri Dat.	Textura	Color
IV	–			

Composició

Interpretació **Tipus UE** Rasa

Rasa per a la construcció d'una claveguera al carrer d'en Malla.

Foto. 0612 0613 0614 0615 0623 0625 0626 0627 0629 0630 0631 0632 0640

Plan.

Relacions Físiques

Igual a

Cobreix a

Cobert per 4341

Farceix a

Farcit per 4345 4342 4346

Talla a 4337 4339 4340 4352 4353

Tallat per

Es recolza en

Se li recolza

Es lliura

Se li lliura

Descripció

Es localitza en la part nordoest del sondeig efectuat al carrer d'en Malla. Aquesta claveguera recollia les aigües sobrants del pou UE 4146 documentat a l'interior de la casa nºVII del sector IV, i les portava fins a la fossa sèptica UE 4264, localitzada al carrer Bonayre.
Punt d'actuació arqueològic nº11

4345

Sector	Datació	Criteri Dat.	Textura	Color
IV	–			

Composició

Relacions Físiques

Igual a

Cobreix a

Cobert per
4342

Farceix a
4344

Farcit per

Talla a

Tallat per

Es recolza en

Se li recolza

Es lliura

Se li lliura
4346

Interpretació **Tipus UE** Estructura

Coberta de rajola de la claveguera del carrer Malla.

Descripció

veure explicació a UE 4344
Punt d'actuació arqueològic nº11
Cota superior: 2,84/ 2,82 m.s.n.m

Foto. 0624, 0629, 0630, 0631, 0632, 0640

Plan.

4346

Sector	Datació	Criteri Dat.	Textura	Color
IV	–			

Composició

Relacions Físiques

Igual a

Cobreix a
4366

Cobert per
4342

Farceix a
4344

Farcit per

Talla a

Tallat per

Es recolza en

Se li recolza

Es lliura
4345

Se li lliura

Interpretació **Tipus UE** Estrat

Nivell de morter

Descripció

Morter localitzat en les parets de la claveguera localitzada al carrer d'en Malla.
Punt d'actuació arqueològic nº11
Cota superior: 2,78 m.s.n.m

Foto. 0623, 0624, 0629, 0640

Plan.

4347

Sector	Datació	Criteri Dat.	Textura	Color
IV	–		Compacta	Marró

Composició fauna, ceràmica, ferro, morter

Relacions Físiques

Igual a

Cobreix a
4348 4340

Cobert per
4327

Farceix a

Farcit per

Talla a

Tallat per
4349

Es recolza en

Se li recolza

Es lliura
4334

Se li lliura

Interpretació **Tipus UE** Estrat

Nivell de circulació del carrer d'en Malla.

Descripció

Documentat en la part central del carrer d'en Malla.
Punt d'actuació arqueològic nº11
Cota superior: 3,08 m.s.n.m
Cota inferior: 2,99/ 2,88 m.s.n.m

Foto. 0609, 0610, 0612, 0613, 0614, 0623, 0624, 0633

Plan.

4348

Sector	Datació		Criteri Dat.	Textura	Color
IV	2ª 1/2	XV	Ceràmic	Compacta	Marró Gris

Composició: fauna, malacofauna, ceràmica i ferro

Interpretació **Tipus UE:** Estrat

Nivell de circulació del carrer d'en Malla.

Foto. 0634, 0635

Plan.

Relacions Físiques

Igual a

Cobreix a: 4351

Cobert per: 4347

Farceix a:

Farcit per:

Talla a:

Tallat per: 4349

Es recolza en:

Se li recolza:

Es lliura:

Se li lliura:

Descripció

Conservat de forma parcial en la meitat sud del sondeig efectuat al carrer d'en Malla.
Punt d'actuació arqueològic nº11
Cota superior: 2,98/ 2,99 m.s.n.m
Cota inferior: 2,95/ 2,95 m.s.n.m

4349

Sector	Datació		Criteri Dat.	Textura	Color
IV					

Composició:

Interpretació **Tipus UE:** Retall

Rasa per a la construcció de la claveguera UE 4184

Foto. 0637

Plan.

Relacions Físiques

Igual a

Cobreix a:

Cobert per:

Farceix a:

Farcit per: 4350 4184

Talla a: 4347 4348 4351 4353 4354

Tallat per:

Es recolza en:

Se li recolza:

Es lliura:

Se li lliura:

Descripció

Claveguera documentada a tocar de la façana sud del carrer d'en Malla.
Punt d'actuació arqueològic nº11

4350

Sector	Datació		Criteri Dat.	Textura	Color
IV	XIV		Ceràmic	Solta	Marró Fosc

Composició: fauna, escòria, ceràmica i morter

Interpretació **Tipus UE:** Estrat

Estrat únic de farciment de la claveguera UE 4184

Foto. 0634, 0636, 0637, 0638, 0639

Plan.

Relacions Físiques

Igual a

Cobreix a: 4184

Cobert per: 4327

Farceix a: 4349

Farcit per:

Talla a:

Tallat per:

Es recolza en:

Se li recolza:

Es lliura:

Se li lliura:

Descripció

Punt d'actuació arqueològic nº11

Sector	Datació			Criteri Dat.	Textura	Color	
IV	1ª 1/2	–	XIV	Ceràmic	Compacta	Marró Clar	**4351**

Composició fauna, ceràmica, escòria

Interpretació **Tipus UE** Estrat **Foto.** **Plan.**

Nivell de circulació del carrer Malla.

0636 0638 0639

Relacions Físiques

Igual a

Cobreix a **Cobert per**

Farceix a **Farcit per**

Talla a **Tallat per**

Es recolza en **Se li recolza**

Es lliura **Se li lliura**

Descripció

Conservat en la meitat sud del sondeig efectuat al carrer d'en Malla.
Punt d'actuació arqueològic nº11
Cota superior: 2,97/ 2,95 m.s.n.m

Sector	Datació			Criteri Dat.	Textura	Color	
IV	1ª 1/2	–	XIV	Ceràmic	Compacta	Vermellós	**4352**

Composició fauna, ceràmica, ferro, escòria i sílex

Interpretació **Tipus UE** Estrat **Foto.** **Plan.**

Nivell de circulació del carrer Malla.

0640 0641 0642 0643

Relacions Físiques

Igual a

Cobreix a 4353 4355 **Cobert per** 4339

Farceix a **Farcit per**

Talla a **Tallat per** 4344

Es recolza en **Se li recolza**

Es lliura **Se li lliura**

Descripció

Conservat en la meitat sud del sondeig efectuat al carrer d'en Malla.
Punt d'actuació arqueològic nº11
Cota superior: 2,96/ 2,88 m.s.n.m
Cota inferior: 2,90/ 2,87 m.s.n.m

Sector	Datació			Criteri Dat.	Textura	Color	
IV	2ª 1/2	–	XIV	Ceràmic	Compacta	Marró	**4353**

Composició fauna, ferro, ceràmica

Interpretació **Tipus UE** Estrat **Foto.** **Plan.**

Nivell de circulació del carrer Malla.

0643 0644 0645 0646

Relacions Físiques

Igual a

Cobreix a 4356 4357 4358 **Cobert per** 4352 4354 4340 4355

Farceix a **Farcit per**

Talla a **Tallat per** 4349 4344

Es recolza en **Se li recolza**

Es lliura **Se li lliura**

Descripció

Nivell de circulació generalitzat documentat al sondeig efectuat al carrer d'en Malla.
Punt d'actuació arqueològic nº11
Cota superior: 2,93/ 2,81 m.s.n.m

4354

Sector	Datació			Criteri Dat.	Textura	Color
IV	1ª 1/2	–	XIV	Ceràmic	Compacta	Ataronjat

Composició fauna, ceràmica

Relacions Físiques

Igual a

Cobreix a 4353

Cobert per 4351

Farceix a

Farcit per

Talla a

Tallat per 4349

Es recolza en

Se li recolza

Es lliura

Se li lliura

Interpretació **Tipus UE** Estrat

Nivell de circulació del carrer Malla.

Descripció

Conservat en la meitat sud del sondeig efectuat al carrer d'en Malla.
Punt d'actuació arqueològic nº11
Cota superior: 2,91 m.s.n.m

Foto. 0647, 0648

Plan.

4355

Sector	Datació			Criteri Dat.	Textura	Color
IV		–			Solta	Gris Fosc

Composició carbons

Relacions Físiques

Igual a

Cobreix a 4353 4356

Cobert per 4352

Farceix a

Farcit per

Talla a

Tallat per

Es recolza en

Se li recolza

Es lliura

Se li lliura

Interpretació **Tipus UE** Estrat

Estrat d'anivellament localitzat en la part nordoest del sondeig efectuat al acrrer Malla.

Descripció

Petita taca de cendres i carbons
Punt d'actuació arqueològic nº11
Cota superior: 2,87 m.s.n.m

Foto. 0649, 0650

Plan.

4356

Sector	Datació			Criteri Dat.	Textura	Color
IV	1ª 1/2	–	XIV	Estratigràfic	Compacta	Ataronjat

Composició malacofauna, llavors, ceràmica

Relacions Físiques

Igual a

Cobreix a 4358

Cobert per 4353 4355

Farceix a

Farcit per

Talla a

Tallat per 4344

Es recolza en

Se li recolza

Es lliura

Se li lliura

Interpretació **Tipus UE** Estrat

Nivell de circulació del carrer Malla.

Descripció

Conservat en la meitat nord del sondeig efectuat al carrer d'en Malla
Punt d'actuació arqueològic nº11.
Cota superior: 2,92/ 2,87 m.s.n.m

Foto. 0651, 0652, 0653, 0654

Plan.

4357

Sector	Datació			Criteri Dat.	Textura	Color
IV	1ª 1/2	–	XIV	Ceràmic	Compacta	Marró Clar

Composició carbons, fauna, ceràmica i escòria

Interpretació Nivell de circulació del carrer Malla.

Tipus UE Estrat

Foto. 0655, 0656

Plan.

Relacions Físiques

Igual a

Cobreix a 4359

Cobert per 4353

Farceix a

Farcit per

Talla a

Tallat per 4349

Es recolza en

Se li recolza

Es lliura

Se li lliura

Descripció

Conservat en la meitat sud del sondeig efectuat al carrer d'en Malla.
Punt d'actuació arqueològic nº11
Cota superior: 2,87/ 2,83 m.s.n.m

4358

Sector	Datació			Criteri Dat.	Textura	Color
IV	1ª 1/2	–	XIV	Ceràmic	Compacta	Ataronjat

Composició malacofauna, llavors, ceràmica

Interpretació Nivell de circulació del carrer Malla.

Tipus UE Estrat

Foto. 0657, 0658

Plan.

Relacions Físiques

Igual a

Cobreix a 4358

Cobert per 4353 4355

Farceix a

Farcit per

Talla a

Tallat per 4344

Es recolza en

Se li recolza

Es lliura

Se li lliura

Descripció

Conservat en la meitat nord del sondeig efectuat al carrer d'en Malla.
Punt d'actuació arqueològic nº11
Cota superior: 2,92/ 2,87 m.s.n.m

4359

Sector	Datació			Criteri Dat.	Textura	Color
IV	1ª 1/2	–	XIV	Ceràmic	Compacta	Marró Clar

Composició carbons, fauna, ceràmica i escòria

Interpretació Nivell de circulació del carrer Malla.

Tipus UE Estrat

Foto. 0659, 0660, 0661

Plan.

Relacions Físiques

Igual a

Cobreix a 4360 4361

Cobert per 4358 4357

Farceix a

Farcit per

Talla a

Tallat per 4349 4344

Es recolza en

Se li recolza

Es lliura

Se li lliura

Descripció

Nivell de circulació generalitzat documentat en el sondeig efectuat al carrer d'en Malla.
Punt d'actuació arqueològic nº11
Cota superior: 2,85/ 2,79 m.s.n.m

Sector	Datació			Criteri Dat.	Textura	Color	
IV	1! 1/2	–	XIV		Solta	Marró Gris	**4360**

Composició: fauna, carbons, vidre, ferro i ceràmica

Interpretació — **Tipus UE:** Estrat

Nivell de circulació del carrer Malla.

Foto. 0662, 0663, 0664 — **Plan.**

Relacions Físiques

Igual a

Cobreix a: 4361

Cobert per: 4359

Farceix a:

Farcit per:

Talla a:

Tallat per: 4349 4344

Es recolza en:

Se li recolza:

Es lliura:

Se li lliura:

Descripció

Conservat en la meitat sud del sondeig efectuat al carrer d'en Malla.
Punt d'actuació arqueològic nº11
Cota superior: 2,79/ 2,76 m.s.n.m

Sector	Datació			Criteri Dat.	Textura	Color	
IV	1ª 1/2	–	XIV	Ceràmic	Compacta	Marró Fosc	**4361**

Composició: morter i pedra petita, ceràmica, ferro estuc pintat, vidre

Interpretació — **Tipus UE:** Estrat

Nivell de circulació del carrer Malla.

Foto. 0665, 0666, 0667, 0668 — **Plan.**

Relacions Físiques

Igual a

Cobreix a: 4362 4363

Cobert per: 4360 4359

Farceix a:

Farcit per:

Talla a:

Tallat per: 4349 4344

Es recolza en:

Se li recolza:

Es lliura:

Se li lliura:

Descripció

Nivell de circulació generalitzat documentat en el sondeig efectuat al carrer d'en Malla.
Punt d'actuació arqueològic nº11
Cota superior: 2,79/ 2,72 m.s.n.m

Sector	Datació			Criteri Dat.	Textura	Color	
IV	1ª 1/2	–	XIV	Ceràmic	Solta	Marró Fosc	**4362**

Composició: fauna, ceràmica

Interpretació — **Tipus UE:** Estrat

Nivell de circulació del carrer Malla.

Foto. 0669, 0670 — **Plan.**

Relacions Físiques

Igual a

Cobreix a: 4363 4365 4366

Cobert per: 4361

Farceix a:

Farcit per:

Talla a:

Tallat per: 4344

Es recolza en:

Se li recolza:

Es lliura: 4122

Se li lliura:

Descripció

Conservat en la meitat nord del sondeig efectuat al carrer d'en Malla.
Punt d'actuació arqueològic nº11
Cota superior: 2,80/ 2,70 m.s.n.m

4363

Sector	Datació			Criteri Dat.	Textura	Color
IV	XIII	–	pp XIV	Estratigràfic	Compacta	Marró

Composició fauna, ceràmica, escòria

Relacions Físiques

Igual a

Cobreix a 4364

Cobert per 4361 4362

Farceix a

Farcit per

Talla a

Tallat per 4349

Es recolza en

Se li recolza

Es lliura

Se li lliura

Interpretació

Tipus UE Estrat

Nivell de circulació del carrer Malla.

Descripció

Conservat en la meitat sud del sondeig efectuat al carrer d'en Malla.
Punt d'actuació arqueològic nº11
Cota superior: 2,71 m.s.n.m

Foto. 0671 0672 0673 0674 0675

Plan.

4364

Sector	Datació			Criteri Dat.	Textura	Color
IV	XIII	–	ppXIV	Estratigràfic	Compacta	Rosat

Composició ceràmica

Relacions Físiques

Igual a

Cobreix a 4367 4364

Cobert per 4363

Farceix a

Farcit per

Talla a

Tallat per 4349

Es recolza en

Se li recolza

Es lliura

Se li lliura

Interpretació

Tipus UE Estrat

Nivell de circulació del carrer Malla.

Descripció

Conservat en la meitat sud del sondeig efectuat al carrer d'en Malla.
Punt d'actuació arqueològic nº11
Cota superior: 2,67/ 2,62 m.s.n.m

Foto. 0676 0677 0678 0679

Plan.

4365

Sector	Datació			Criteri Dat.	Textura	Color
IV	XIII	–	pp XIV	Estratigràfic	Solta	Marró

Composició fauna, ceràmica.

Relacions Físiques

Igual a

Cobreix a 4366

Cobert per 4362

Farceix a

Farcit per

Talla a

Tallat per 4344

Es recolza en

Se li recolza

Es lliura 4122

Se li lliura

Interpretació

Tipus UE Estrat

Estrat d'anivellament localitzat en l'extrem nordoest del carrer Malla

Descripció

Punt d'actuació arqueològic nº11
Cota superior: 2,63/ 2,60 m.s.n.m

Foto. 0680 0681 0682 0685

Plan.

4366

Sector	Datació		Criteri Dat.	Textura	Color
IV	fi XIII	pp XIV	Ceràmic	Solta	Marró

Composició: morter, pedres, fauna, ceràmica

Interpretació — **Tipus UE:** Estrat

Estrat d'anivellament localitzat en la meitat nord del carrer Malla

Foto. 0683, 0684 — **Plan.**

Relacions Físiques

Igual a

Cobreix a: 4367

Cobert per: 4346 4365 4362

Farceix a:

Farcit per:

Talla a:

Tallat per:

Es recolza en:

Se li recolza:

Es lliura: 4122

Se li lliura:

Descripció

Terra barrejada amb sorres molt solta amb molt poc material.
Punt d'actuació arqueològic nº11
Cota superior: 2,60/ 2,53 m.s.n.m

4367

Sector	Datació		Criteri Dat.	Textura	Color
IV				Solta	Marró groguenc

Composició:

Interpretació — **Tipus UE:** Estrat

Nivell de sorres naturals documentades al final del sondeig del carrer d'en Malla.

Foto. 0680, 0681, 0682, 0683, 0684, 0685, 0686, 0687, 0688, 0689, 0690, 0691, 0692, 0693 — **Plan.**

Relacions Físiques

Igual a

Cobreix a:

Cobert per: 4366 4364

Farceix a:

Farcit per:

Talla a:

Tallat per:

Es recolza en:

Se li recolza:

Es lliura:

Se li lliura:

Descripció

Punt d'actuació arqueològic nº11
Cota superior: 2,60/ 2,20 m.s.n.m

4368

Sector	Datació		Criteri Dat.	Textura	Color
IV					

Composició:

Interpretació — **Tipus UE:** Rasa

Rasa per a la fonamentació del mur de façana sud del carrer d'en Abella.

Foto. 0713, 0714, 0715, 0716 — **Plan.**

Relacions Físiques

Igual a

Cobreix a:

Cobert per: 4328

Farceix a:

Farcit per: 4369

Talla a: 4332 4373 4375 4376 4377

Tallat per:

Es recolza en:

Se li recolza:

Es lliura:

Se li lliura:

Descripció

Punt d'actuació arqueològic nº12
Es tracta d'una reforma del mur de façana sud.

4369

Sector	Datació	Criteri Dat.	Textura	Color
IV	–		Solta	Marró Fosc

Composició: òssos, material constructiu

Interpretació **Tipus UE:** Farciment

Foto. 0715, 0716 **Plan.**

Estrat de farciment de la rasa UE 4368

Relacions Físiques

Igual a

Cobreix a

Cobert per 4328

Farceix a 4368

Farcit per

Talla a

Tallat per

Es recolza en

Se li recolza

Es lliura 419

Se li lliura

Descripció

Estrat únic de farciment de la rasa constructiva del mur de façana UE 4368, no es va identificar cap ceràmica que pugués datar aquest estrat.
Punt d'actuació arqueològic nº12
Cota superior: 2,62 m.s.n.m

4370

Sector	Datació	Criteri Dat.	Textura	Color
IV	–		Solta	Marró

Composició: material de construcció i ceràmica

Interpretació **Tipus UE:** Estrat

Foto. **Plan.**

Estrat d'anivellament

Relacions Físiques

Igual a

Cobreix a 4372

Cobert per 4328 4371

Farceix a

Farcit per

Talla a

Tallat per 4329

Es recolza en

Se li recolza

Es lliura

Se li lliura

Descripció

Petit estrat localitzat en la part nordoest del carrer d'en Abella.
Punt d'actuació arqueològic nº12
Cota superior: 2,54/ 2,50 m.s.n.m

4371

Sector	Datació	Criteri Dat.	Textura	Color
IV	–		Solta	Marró Clar

Composició: pedres, material constructiu

Interpretació **Tipus UE:** Estrat

Foto. 0717, 0718 **Plan.**

Estrat d'anivellament

Relacions Físiques

Igual a

Cobreix a 4372 4370

Cobert per 4328

Farceix a

Farcit per

Talla a

Tallat per 4329

Es recolza en

Se li recolza

Es lliura 419

Se li lliura

Descripció

Petit estrat localitzat en la part sudoest del carrer d'en Abella.
Punt d'actuació arqueològic nº12
Cota superior: 2,55 m.s.n.m
Cota inferior: 2,10 m.s.n.m

Sector	Datació		Criteri Dat.	Textura	Color	
IV		–		Compacta	Marró Fosc	**4372**

Composició carbons, morter

Relacions Físiques

Igual a

Cobreix a 4373

Cobert per 4371 4370

Farceix a

Farcit per

Talla a

Tallat per 4329

Es recolza en

Se li recolza

Es lliura

Se li lliura

Interpretació Estrat d'anivellament

Tipus UE Estrat

Foto. 0717 0718 0719

Plan.

Descripció

Petit estrat localitzat en l'angle nordoest del carrer d'en Abella.
Punt d'actuació arqueològic nº12
Cota superior: 2,44 m.s.n.m

Sector	Datació		Criteri Dat.	Textura	Color	
IV	XIV	–	Ceràmic	Compacta	Marró Gris	**4373**

Composició morter i ceràmica

Relacions Físiques

Igual a

Cobreix a 4374 4375 4376

Cobert per 4332 4372

Farceix a

Farcit per

Talla a

Tallat per 4329 4368

Es recolza en

Se li recolza

Es lliura

Se li lliura

Interpretació Nivell de circulació

Tipus UE Estrat

Foto. 0720 0721 0733

Plan.

Descripció

Estrat localitzat de forma parcial en el carrer d'en Abella.
Punt d'actuació arqueològic nº12
Cota superior: 2,59/ 2,55 m.s.n.m

Sector	Datació		Criteri Dat.	Textura	Color	
IV	XIII	– ppXIV	Estratigràfic	Compacta	Marró Clar	**4374**

Composició morter

Relacions Físiques

Igual a

Cobreix a

Cobert per

Farceix a

Farcit per

Talla a

Tallat per

Es recolza en

Se li recolza

Es lliura

Se li lliura

Interpretació Nivell de circulació documentat en la part nordest del carrer d'en Abella.

Tipus UE Estrat

Foto. 0722 0723

Plan.

Descripció

Estrat de terra piconada i morter.
Punt d'actuació arqueològic nº12
Cota superior: 2,56 m.s.n.m

Sector	Datació		Criteri Dat.	Textura	Color	
IV	fi XIII	pp XIV	Ceràmic	Compacta	Gris	**4375**

Composició morter, carbons, monedes i bronze

Interpretació **Tipus UE** Estrat **Foto.** **Plan.**

Nivell de circulació

0722 0724 0725

Relacions Físiques

Igual a

Cobreix a 4376

Cobert per 4373 4332

Farceix a

Farcit per

Talla a

Tallat per 4329 4368

Es recolza en

Se li recolza

Es lliura

Se li lliura

Descripció

Estrat de terra piconada i morter, documentat en la meitat sud del carrer d'en Abella.
Punt d'actuació arqueològic nº12
Cota superior: 2,59 m.s.n.m

Sector	Datació		Criteri Dat.	Textura	Color	
IV	fi XIII	pp XIV	Ceràmic	Compacta	Marró	**4376**

Composició morter, monedes, bronze

Interpretació **Tipus UE** Estrat **Foto.** **Plan.**

Nivell de circulació

0722 0724 0725 0726 0727

Relacions Físiques

Igual a

Cobreix a 4377 4378

Cobert per 4375 4373 4374 4332

Farceix a

Farcit per

Talla a

Tallat per 4329 4368

Es recolza en

Se li recolza

Es lliura

Se li lliura

Descripció

Estrat de terra piconada i morter, documentat en la meitat sud del carrer d'en Abella.
Punt d'actuació arqueològic nº12
Cota superior: 2,59/ 2,53 m.s.n.m

Sector	Datació		Criteri Dat.	Textura	Color	
IV	fi XIII	pp XIV	Estratigràfic	Compacta	Gris verd	**4377**

Composició cendres

Interpretació **Tipus UE** Estrat **Foto.** **Plan.**

Nivell de circulació

0728 0729 0730 0731

Relacions Físiques

Igual a

Cobreix a 4378

Cobert per 4376

Farceix a

Farcit per

Talla a

Tallat per 4329 4368

Es recolza en

Se li recolza

Es lliura

Se li lliura

Descripció

Estrat de terra piconada i morter, documentat al carrer d'en Abella.
Punt d'actuació arqueològic nº12
Cota superior: 2,55/ 2,40 m.s.n.m

4378

Sector	Datació		Criteri Dat.	Textura	Color
IV	fi XIII	pp XIV	Ceràmic	Compacta	Vermellós

Composició

Relacions Físiques

Igual a

Cobreix a: 4379

Cobert per: 4377 4376

Farceix a

Farcit per

Talla a

Tallat per: 4329 4368

Es recolza en

Se li recolza

Es lliura

Se li lliura

Interpretació **Tipus UE**: Estrat

Nivell de circulació

Descripció

Estrat de terra piconada i morter, documentat al carrer d'en Abella.
Punt d'actuació arqueològic nº12
Cota superior: 2,51/ 2,39 m.s.n.m

Foto.: 0732

Plan.

4379

Sector	Datació		Criteri Dat.	Textura	Color
II	fi XIII	pp XIV	Estratigràfic	Argilosa	Marró Clar

Composició: cendres, bronze,

Relacions Físiques

Igual a

Cobreix a: 4380

Cobert per: 4378

Farceix a

Farcit per

Talla a

Tallat per: 4368 4329

Es recolza en

Se li recolza

Es lliura

Se li lliura

Interpretació **Tipus UE**: Estrat

Nivell de circulació

Descripció

Estrat de terra piconada i morter, documentat al carrer d'en Abella.
Punt d'actuació arqueològic nº12
Cota superior: 2,47/ 2,33 m.s.n.m

Foto.: 0734, 0735, 0736, 0737, 0738, 0739

Plan.

4380

Sector	Datació		Criteri Dat.	Textura	Color
IV				Sorrenca	Beix

Composició

Relacions Físiques

Igual a

Cobreix a

Cobert per

Farceix a

Farcit per

Talla a

Tallat per

Es recolza en

Se li recolza

Es lliura

Se li lliura

Interpretació **Tipus UE**: Estrat

Nivell de sorres naturals documentades a l'interior del carrer d'en Abella

Descripció

Punt d'actuació arqueològic nº12
Cota superior: 2,28/ 2,19 m.s.n.m

Foto.: 0740, 0741, 0742, 0743, 0744

Plan.

4381

Sector	Datació	Criteri Dat.	Textura	Color
IV	–			

Composició

Relacions Físiques

Igual a

Cobreix a

Cobert per 4330

Farceix a 4329

Farcit per

Talla a

Tallat per

Es recolza en

Se li recolza

Es lliura

Se li lliura

Interpretació **Tipus UE** Estructura **Foto.** **Plan.**

Coberta de claveguera

Descripció

Coberta feta de pedres de mida mitjana lligades amb morter. Aquesta coberta no es va aixecar i per tant no es va poder excavar l'interior de la calveguera documentada en la part sud del carrer d'en Abella.
Punt d'actuació arqueològic nº12
Cota superior: 2,54 m.s.n.m

4382

Sector	Datació	Criteri Dat.	Textura	Color
IV	–		Argilosa	Marró

Composició ceràmica

Relacions Físiques

Igual a 471

Cobreix a 4387

Cobert per

Farceix a

Farcit per

Talla a

Tallat per

Es recolza en

Se li recolza

Es lliura 469 4383 4384 4385

Se li lliura

Interpretació **Tipus UE** Estrat **Foto.** **Plan.**

Estrat de farciment de la fossa sèptica documentada en la part est del carrer Xucles.

Descripció

Aquest estrat, UE 4382 és el mateix estrat que en la fase anterior d'excavació es va identificar com a UE 471, amb una datació de S.XVI/ XVII. Les cotes per tant, es van agafar a partir del punt on es van deixar l'any 2001.
Punt d'actuació arqueològic nº10
Cota superior: 2,02/ 1,98 m.s.n.m

4383

Sector	Datació	Criteri Dat.	Textura	Color
IV	–			

Composició

Relacions Físiques

Igual a 4384 4385 469 4399

Cobreix a

Cobert per

Farceix a

Farcit per

Talla a

Tallat per

Es recolza en

Se li recolza 470

Es lliura

Se li lliura 4382 4387 7389

Interpretació **Tipus UE** Estructura **Foto.** **Plan.**

Mur de fossa sèptica.

0542
0543
0544
0546
0547
0548
0549
0550
0551
0556
0557
0558
0559
0560

Descripció

Mur límit oest de la fossa sèptica documentada en l'extrem est del carrer Xucles. Fet amb carreuó amb la cara vista treballada. Mesura 2 m d'alçada per 1,50 m de llargada.
Punt d'actuació arqueològic nº10

4384

Sector	Datació		Criteri Dat.	Textura	Color
IV		–			

Composició

Relacions Físiques

Igual a 4383 4385 469 4401 4403

Cobreix a | **Cobert per**

Farceix a | **Farcit per**

Talla a | **Tallat per**

Es recolza en | **Se li recolza**
470

Es lliura | **Se li lliura**
4382 4387 4389

Interpretació **Tipus UE** Estructura

Mur fossa sèptica.

Descripció

Mur límit nord de la fossa sèptica documentada en l'extrem est del carrer Xucles. Fet amb carreuó amb la cara vista treballada. Mesura 1,50 m d'alçada. Punt d'actuació arqueològic nº10

Foto. 0542 0543 0544 0546 0547 0548 0549 0550 0551 0556 0557 0558 0559 0560

Plan.

4385

Sector	Datació		Criteri Dat.	Textura	Color
IV		–			

Composició

Relacions Físiques

Igual a 4383 4384 469 4405

Cobreix a | **Cobert per**

Farceix a | **Farcit per**

Talla a | **Tallat per**
4424

Es recolza en | **Se li recolza**

Es lliura | **Se li lliura**
4382 4387 4389

Interpretació **Tipus UE** Estructura

Estructura, mur de fossa sèptica

Descripció

Mur límit est de la fossa sèptica documentada en l'extrem est del carrer Xucles. Fet amb carreuó amb la cara vista treballada. Mesura 1,50 m d'alçada. Punt d'actuació arqueològic nº10

Foto. 0542 0543 0544 0546 0547 0548 0549 0550 0551 0552 0553 0555 0556 0557

Plan.

4386

Sector	Datació		Criteri Dat.	Textura	Color
IV	fi XVII	– pp XVIII	Ceràmic	Solta	Gris

Composició òssos, ceràmica, vidre, ferro i bronze.

Relacions Físiques

Igual a

Cobreix a | **Cobert per**
4410

Farceix a | **Farcit per**

Talla a | **Tallat per**

Es recolza en | **Se li recolza**

Es lliura | **Se li lliura**
4390 4391 4392 4393

Interpretació **Tipus UE** Farciment

Primer nivell de farciment de la fossa sèptica documentada en la part sud del carrer Bonayre.

Descripció

Punt d'actuació arqueològic nº10
Cota superior: 1,57/ 1,60 m.s.n.m

Foto.

Plan.

4387

Sector	Datació		Criteri Dat.	Textura	Color
IV	fi XVII	pp XVIII	Ceràmic	Argilosa	Marró

Composició

Relacions Físiques

Igual a

Cobreix a
4389

Cobert per
4382

Farceix a

Farcit per

Talla a

Tallat per

Es recolza en

Se li recolza

Es lliura
469 4383 4384 4385

Se li lliura

Interpretació

Tipus UE Estrat

Segon nivell de farciment de la fossa sèptica documentada en la part est del carrer Xucles.

Descripció

Punt d'actuació arqueològic nº10
Cota superior: 1,33/ 1,18 m.s.n.m

Foto.

Plan.

4388

Sector	Datació		Criteri Dat.	Textura	Color
IV	1716		Tècnic	Solta	Marró Clar

Composició
material constructiu, ceràmica, bronze, ferro i monedes.

Relacions Físiques

Igual a

Cobreix a
4415 4393

Cobert per

Farceix a

Farcit per

Talla a

Tallat per

Es recolza en

Se li recolza

Es lliura
462 4214

Se li lliura

Interpretació

Tipus UE Estrat

Estrat deposició

Descripció

Nivell de runa, filtrada de l'enderroc de les cases del barri de la Ribera, entre el registre de la fossa sèptica documentada en la part sud del carrer de Bonayre.
Punt d'actuació arqueològic nº10
Cota superior: 3,38/ 3,30 m.s.n.m

Foto.
0532

Plan.

4389

Sector	Datació		Criteri Dat.	Textura	Color
IV	1ª 1/2	XVII	Ceràmic	Solta	Marró Gris

Composició
sorres, fauna, fusta, ferro, vidre i ceràmica

Relacions Físiques

Igual a

Cobreix a
4394

Cobert per
4387

Farceix a

Farcit per

Talla a

Tallat per

Es recolza en

Se li recolza

Es lliura
4383 4384 4385 469 4441

Se li lliura

Interpretació

Tipus UE Estrat

Tercer nivell de farciment de la fossa sèptica documentada en la part est del carrer Xucles.

Descripció

Punt d'actuació arqueològic nº10
Cota superior: 1,21/ 0,99 m.s.n.m

Foto.
0548
0549

Plan.

4390

Sector	Datació	Criteri Dat.	Textura	Color
IV	–			

Composició

Relacions Físiques

Igual a 4391 4392 4393

Cobreix a **Cobert per**

Farceix a **Farcit per**
4409

Talla a **Tallat per**

Es recolza en **Se li recolza**
462

Es lliura **Se li lliura**
4386

Interpretació **Tipus UE** Estructura

Mur fossa sèptica.

Descripció

Mur límit nord de la fossa sèptica documentada en l'extrem sud del carrer Bonayre. Fet amb carreuó amb la cara vista treballada. Mesura 1,60 m d'alçada.
Punt d'actuació arqueològic nº10
Cota superior: 3,17 m.s.n.m Cota inferior: 1,56 m.s.n.m

Foto. 0531 0533 0534 0535 0536 0537 0538 0539 0540

Plan.

4391

Sector	Datació	Criteri Dat.	Textura	Color
IV	–			

Composició

Relacions Físiques

Igual a 4390 4392 4393

Cobreix a **Cobert per**

Farceix a **Farcit per**
4409

Talla a **Tallat per**

Es recolza en **Se li recolza**
462

Es lliura **Se li lliura**
4386

Interpretació **Tipus UE** Estructura

Mur fossa sèptica.

Descripció

Mur límit oest de la fossa sèptica documentada en l'extrem sud del carrer Bonayre. Fet amb carreuó amb la cara vista treballada. Mesura 1,57 m d'alçada
Punt d'actuació arqueològic nº10.
Cota superior: 3,15/ 3,09 m.s.n.m Cota inferior: 1,58/ 1,57 m.s.n.m

Foto. 0531 0533 0534 0535 0536 0538

Plan.

4392

Sector	Datació	Criteri Dat.	Textura	Color
IV	–			

Composició

Relacions Físiques

Igual a 4390 4391 4393

Cobreix a **Cobert per**

Farceix a **Farcit per**
4409

Talla a **Tallat per**

Es recolza en **Se li recolza**
462

Es lliura **Se li lliura**
4386

Interpretació **Tipus UE** Estructura

Mur de fossa sèptica.

Descripció

Mur límit sud de la fossa sèptica documentada en l'extrem sud del carrer Bonayre. Fet amb carreuó amb la cara vista treballada. Mesura 1,49 m d'alçada.
Punt d'actuació arqueològic nº10
Cota superior: 3,11/ 2,97 m.s.n.m Cota inferior: 1,63/ 1,59 m.s.n.m

Foto. 0531 0533 0534 0535 0536 0537 0538 0539

Plan.

4393

Sector	Datació	Criteri Dat.	Textura	Color
IV	–			

Composició

Relacions Físiques

Igual a 4390 4391 4392

Cobreix a

Cobert per 4388

Farceix a

Farcit per

4409

Talla a

Tallat per 4411

Es recolza en

Se li recolza 462

Es lliura

Se li lliura 4386

Interpretació **Tipus UE** Estructura

Mur fossa sèptica

Foto. 0532 0533 0534 0537 0538 0539

Plan.

Descripció

Mur límit est de la fossa sèptica documentada en l'extrem sud del carrer Bonayre. Fet amb carreuó amb la cara vista treballada. Mesura 1,81 m d'alçada.
Punt d'actuació arqueològic nº10
Cota superior: 3,20/ 3,40 m.s.n.m Cota inferior: 1,60/ 1,59 m.s.n.m

4394

Sector	Datació	Criteri Dat.	Textura	Color
IV	–			

Composició

Relacions Físiques

Igual a

Cobreix a

Cobert per 4389

Farceix a

Farcit per

Talla a

Tallat per

Es recolza en

Se li recolza

Es lliura

Se li lliura

Interpretació **Tipus UE** Estrat

Nivell de sorres naturals documentades a l'interior de la fossa sèptica a l'est del carrer Xucles.

Foto. 0550 0551

Plan.

Descripció

Punt d'actuació arqueològic nº10
Cota superior: 1,03/ 0,83 m.s.n.m

4395

Sector	Datació	Criteri Dat.	Textura	Color
IV	–			

Composició

Relacions Físiques

Igual a 4397 469

Cobreix a

Cobert per

Farceix a

Farcit per

Talla a

Tallat per

Es recolza en

Se li recolza

Es lliura

Se li lliura 4396

Interpretació **Tipus UE** Estructura

Estructura negativa

Foto. 0565 0566

Plan.

Descripció

Punt d'actuació arqueològic nº10
Forat localitzat en l'extrem est del mur UE 469, que conforma la fossa sèptica documentada a l'est del carrer Xucles.

4396

Sector	Datació	Criteri Dat.	Textura	Color
IV	–		Solta	Marró Gris

Composició sorres, fauna

Relacions Físiques

Igual a

Cobreix a **Cobert per**

Farceix a **Farcit per**

Talla a **Tallat per**

Es recolza en **Se li recolza**

Es lliura 4395 **Se li lliura**

Interpretació **Tipus UE** Farciment **Foto.** **Plan.**

Estrat que farceix l'interior del forat UE 4395

0565

Descripció

estrat contaminat amb ventonita.
Punt d'actuació arqueològic nº10

4397

Sector	Datació	Criteri Dat.	Textura	Color
IV	–			

Composició

Relacions Físiques

Igual a 469 439 4395

Cobreix a **Cobert per**

Farceix a **Farcit per**

Talla a **Tallat per**

Es recolza en **Se li recolza**

Es lliura **Se li lliura** 4398

Interpretació **Tipus UE** Estructura **Foto.** **Plan.**

Estrauctura negativa

0567
0568

Descripció

Forat localitzat en l'extrem sudoest del mur UE 469, que conforma la fossa sèptica documentada a l'est del carrer Xucles.
Punt d'actuació arqueològic nº10

4398

Sector	Datació	Criteri Dat.	Textura	Color
IV	–			

Composició

Relacions Físiques

Igual a

Cobreix a **Cobert per**

Farceix a **Farcit per**

Talla a **Tallat per**

Es recolza en **Se li recolza**

Es lliura 4397 **Se li lliura**

Interpretació **Tipus UE** Farciment **Foto.** **Plan.**

Estrat que farceix l'interior del forat UE 4395

0567

Descripció

Punt d'actuació arqueològic nº10

4399

Sector	Datació	Criteri Dat.	Textura	Color
IV	–			

Composició

Relacions Físiques

Igual a 4383

Cobreix a **Cobert per**

Farceix a **Farcit per**

Talla a **Tallat per**

Es recolza en **Se li recolza**

Es lliura **Se li lliura**
4400

Interpretació **Tipus UE** Estructura

Estructura negativa

Descripció

Forat localitzat en l'extrem nordoest del mur UE 4383, que conforma la fossa sèptica documentada a l'est del carrer Xucles.
Punt d'actuació arqueològic nº10

Foto. 0569, 0570

Plan.

4400

Sector	Datació	Criteri Dat.	Textura	Color
IV	–		Solta	Marró Gris

Composició sorres

Relacions Físiques

Igual a

Cobreix a **Cobert per**

Farceix a **Farcit per**

Talla a **Tallat per**

Es recolza en **Se li recolza**

Es lliura **Se li lliura**
4399

Interpretació **Tipus UE** Farciment

Estrat que farceix l'interior del forat UE 4399

Descripció

Punt d'actuació arqueològic nº10

Foto. 0569

Plan.

4401

Sector	Datació	Criteri Dat.	Textura	Color
IV	–			

Composició

Relacions Físiques

Igual a 4384 4403

Cobreix a **Cobert per**

Farceix a **Farcit per**

Talla a **Tallat per**

Es recolza en **Se li recolza**

Es lliura **Se li lliura**
4402

Interpretació **Tipus UE** Estructura

Estructura negativa

Descripció

Forat localitzat en l'extrem nord del mur UE 4384, que conforma la fossa sèptica documentada a l'est del carrer Xucles.
Punt d'actuació arqueològic nº10

Foto. 0571, 0572

Plan.

4402

Sector	Datació	Criteri Dat.	Textura	Color
IV	–		Solta	Marró Gris

Composició sorres

Interpretació **Tipus UE** Farciment **Foto.** **Plan.**

Estrat que farceix l'interior del forat UE 4401

0571

Relacions Físiques

Igual a

Cobreix a

Cobert per

Farceix a

Farcit per

Talla a

Tallat per

Es recolza en

Se li recolza

Es lliura
1101

Se li lliura

Descripció

Punt d'actuació arqueològic nº10

4403

Sector	Datació	Criteri Dat.	Textura	Color
IV	–			

Composició

Interpretació **Tipus UE** Estructura **Foto.** **Plan.**

Estructura negativa

0573

Relacions Físiques

Igual a 4401 4384

Cobreix a

Cobert per

Farceix a

Farcit per

Talla a

Tallat per

Es recolza en

Se li recolza

Es lliura

Se li lliura
4404

Descripció

Forat localitzat en l'extrem nordest del mur UE 4384, que conforma la fossa sèptica documentada a l'est del carrer Xucles.
Punt d'actuació arqueològic nº10

4404

Sector	Datació	Criteri Dat.	Textura	Color
IV	–			

Composició

Interpretació **Tipus UE** Farciment **Foto.** **Plan.**

Estrat que farceix l'interior del forat UE 4403

0573

Relacions Físiques

Igual a

Cobreix a

Cobert per

Farceix a

Farcit per

Talla a

Tallat per

Es recolza en

Se li recolza

Es lliura
4403

Se li lliura

Descripció

Punt d'actuació arqueològic nº10

4405

Sector	Datació	Criteri Dat.	Textura	Color
IV	–			

Composició

Relacions Físiques

Igual a 4385

Cobreix a **Cobert per**

Farceix a **Farcit per**

Talla a **Tallat per**

Es recolza en **Se li recolza**

Es lliura **Se li lliura**
4406

Interpretació **Tipus UE** Estructura

Estructura negativa

Descripció

Forat localitzat en la part central del mur UE 4385, que conforma la fossa sèptica documentada a l'est del carrer Xucles.
Punt d'actuació arqueològic nº10

Foto. 0575, 0576

Plan.

4406

Sector	Datació	Criteri Dat.	Textura	Color
IV	–		Solta	Marró Gris

Composició

Relacions Físiques

Igual a

Cobreix a **Cobert per**

Farceix a **Farcit per**

Talla a **Tallat per**

Es recolza en **Se li recolza**

Es lliura **Se li lliura**
4405

Interpretació **Tipus UE** Farciment

Estrat que farceix l'interior del forat UE 4405

Descripció

Punt d'actuació arqueològic nº10

Foto. 0575

Plan.

4407

Sector	Datació	Criteri Dat.	Textura	Color
IV	–			

Composició

Relacions Físiques

Igual a

Cobreix a **Cobert per**
4408

Farceix a **Farcit per**

Talla a **Tallat per**

Es recolza en **Se li recolza**

Es lliura **Se li lliura**

Interpretació **Tipus UE** Estructura

Claveguera

Descripció

Petita claveguera feta amb rajoles, que porta aigües residuals d'una edificació fora de l'ària excavada i la porta a l'interior de una fossa sèptica identificada en l'extrem est del carrer Xucles.
Punt d'actuació arqueològic nº10

Foto. 0552, 0553, 0554, 0555, 0563

Plan.

4408

Sector	Datació	Criteri Dat.	Textura	Color
IV	XVII –	Ceràmic	Solta	Marró Clar

Composició fauna, ceràmica i ferro

Interpretació **Tipus UE** Estrat

Foto. 0552, 0553 **Plan.**

Estrat amortització de la claveguera UE 4407

Relacions Físiques

Igual a

Cobreix a 4416 4407

Cobert per

Farceix a 4424

Farcit per

Talla a

Tallat per

Es recolza en

Se li recolza

Es lliura

Se li lliura

Descripció

Aquest estrat presenta contaminacions de ciment.
Punt d'actuació arqueològic nº10
Cota superior: 2,75/ 2,51 m.s.n.m

4409

Sector	Datació	Criteri Dat.	Textura	Color
IV	–			

Composició

Interpretació **Tipus UE** Rasa

Foto. **Plan.**

Rasa constructiva de la fossa sèptica documentada en la part sud del carrer Bonayre.

Relacions Físiques

Igual a

Cobreix a

Cobert per

Farceix a

Farcit per 4390 4391 4392 4393

Talla a 4410

Tallat per

Es recolza en

Se li recolza

Es lliura

Se li lliura

Descripció

Punt d'actuació arqueològic nº10

4410

Sector	Datació	Criteri Dat.	Textura	Color
IV	–		Sorrenca	Beix

Composició

Interpretació **Tipus UE** Estrat

Foto. **Plan.**

Nivell de sorres naturals documentades a l'interior de la fossa sèptica del sud del carrer Bonayre.

Relacions Físiques

Igual a

Cobreix a

Cobert per 4386

Farceix a

Farcit per

Talla a

Tallat per 4409

Es recolza en

Se li recolza

Es lliura

Se li lliura

Descripció

Punt d'actuació arqueològic nº10
Cota superior: 1,38/ 1,18 m.s.n.m

4411

Sector	Datació	Criteri Dat.	Textura	Color
IV	–			

Composició

Relacions Físiques

Igual a

Cobreix a **Cobert per**

Farceix a **Farcit per**
4412 4413 4414

Talla a **Tallat per**
4393

Es recolza en **Se li recolza**

Es lliura **Se li lliura**

Interpretació **Tipus UE** Rasa

Rasa constructiva de la claveguera documentada en l'extrem nordest de la fossa sud de Bonayre

Descripció

Punt d'actuació arqueològic nº10

Foto. **Plan.**

4412

Sector	Datació	Criteri Dat.	Textura	Color
IV	–			

Composició

Relacions Físiques

Igual a 4413 4414 4415

Cobreix a **Cobert per**

Farceix a **Farcit per**
4411

Talla a **Tallat per**

Es recolza en **Se li recolza**

Es lliura **Se li lliura**

Interpretació **Tipus UE** Estructura

Mur claveguera

Descripció

Mur nord de la claveguera localitzada en l'extrem nordest de la fossa sèptica localitzada al sud del carrer Bonayre. Feta amb rajoles lligades amb morter.
Punt d'actuació arqueològic nº10

Foto. **Plan.**
0533
0537
0540
0541

4413

Sector	Datació	Criteri Dat.	Textura	Color
IV	–			

Composició

Relacions Físiques

Igual a 4412 4414 4415

Cobreix a **Cobert per**

Farceix a **Farcit per**
4411

Talla a **Tallat per**

Es recolza en **Se li recolza**

Es lliura **Se li lliura**

Interpretació **Tipus UE** Estructura

Mur claveguera

Descripció

Mur sud de la claveguera localitzada en l'extrem nordest de la fossa sèptica localitzada al sud del carrer Bonayre. Feta amb rajoles lligades amb morter.
Punt d'actuació arqueològic nº10

Foto. **Plan.**
0533
0537
0540
0541

4414

Sector	Datació	Criteri Dat.	Textura	Color
IV	–			

Composició

Relacions Físiques

Igual a 4412 4413 4415

Cobreix a

Cobert per

Farceix a

Farcit per

4411

Talla a

Tallat per

Es recolza en

Se li recolza

Es lliura

Se li lliura

Interpretació **Tipus UE** Estructura

Base de claveguera

Foto. 0533, 0537, 0539, 0540, 0541

Plan.

Descripció

Base de la claveguera localitzada en l'extrem nordest de la fossa sèptica localitzada al sud del carrer Bonayre. Feta amb rajoles lligades amb morter.
Punt d'actuació arqueològic nº10

4415

Sector	Datació	Criteri Dat.	Textura	Color
IV	–			

Composició

Relacions Físiques

Igual a 4412 4413 4414

Cobreix a

Cobert per

4388

Farceix a

Farcit per

Talla a

Tallat per

Es recolza en

Se li recolza

Es lliura

Se li lliura

Interpretació **Tipus UE** Estructura

Coberta de claveguera

Foto. 0537, 0539, 0540, 0541

Plan.

Descripció

Coberta de la claveguera localitzada en l'extrem nordest de la fossa sèptica localitzada al sud del carrer Bonayre. Feta amb rajoles lligades amb morter.
Punt d'actuació arqueològic nº10

4416

Sector	Datació	Criteri Dat.	Textura	Color
IV	XVII –		Solta	Marró Fosc

Composició ictiofauna, llavor, fauna, carbons, vidre, ceràmica i ferro

Relacions Físiques

Igual a

Cobreix a

Cobert per

4408

Farceix a

Farcit per

4424

Talla a

Tallat per

Es recolza en

Se li recolza

Es lliura

Se li lliura

Interpretació **Tipus UE** Farciment

Estrat farciment claveguera.

Foto.

Plan.

Descripció

Estrat que farceix l'interior de la claveguera localitzada en l'extrem est del carrer Xucles.
Punt d'actuació arqueològic nº10
Cota superior: 2,71/ 2,58 m.s.n.m

4417

Sector	Datació		Criteri Dat.	Textura	Color
IV	1630	fi XVII		Argilosa	Marró Fosc

Composició: bronze, ceràmica i caolí

Relacions Físiques

Igual a

Cobreix a: 4428

Cobert per:

Farceix a:

Farcit per:

Talla a:

Tallat per:

Es recolza en:

Se li recolza:

Es lliura: 4418 4419 4420 4427 4122

Se li lliura:

Interpretació **Tipus UE:** Estrat

Estrat farciment fossa sèptica

Descripció

Primer nivell de farciment de la fossa sèptica documentada en l'extrem est del carrer Malla.
Punt d'actuació arqueològic nº10
Cota superior: 1,22 m.s.n.m

Foto. 0577

Plan.

4418

Sector	Datació		Criteri Dat.	Textura	Color
IV					

Composició:

Relacions Físiques

Igual a 4419 4420

Cobreix a:

Cobert per:

Farceix a:

Farcit per:

Talla a:

Tallat per:

Es recolza en: 4122 4427

Se li recolza:

Es lliura:

Se li lliura: 4417

Interpretació **Tipus UE:** Estructura

Mur fossa sèptica

Descripció

Mur límit nord de la fossa sèptica documentada en l'extrem est del carrer Malla. Fet amb carreuó amb la cara vista treballada. Aquesta fossa recull l'aigua provinent d'un baixant situat a l'interior d'una casa.
Punt d'actuació arqueològic nº10
Cota superior: 2,99/ 2,87 m.s.n.m Cota inferior: 0,91/ 1,16 m.s.n.m

Foto. 0577 0578 0579 0580 0581

Plan.

4419

Sector	Datació		Criteri Dat.	Textura	Color
IV					

Composició:

Relacions Físiques

Igual a 4418 4420

Cobreix a:

Cobert per:

Farceix a:

Farcit per:

Talla a:

Tallat per:

Es recolza en: 4427

Se li recolza:

Es lliura:

Se li lliura: 4417

Interpretació **Tipus UE:** Estructura

Mur fossa sèptica

Descripció

Mur límit oest de la fossa sèptica documentada en l'extrem est del carrer Malla. Fet amb carreuó amb la cara vista treballada. Aquesta fossa recull l'aigua provinent d'un baixant situat a l'interior d'una casa.
Punt d'actuació arqueològic nº10
Cota superior: 2,91/ 2,74 m.s.n.m Cota inferior: 1,26/ 1,12 m.s.n.m

Foto. 0577 0578 0579 0580 0581

Plan.

4420

Sector	Datació	Criteri Dat.	Textura	Color
IV	–			

Composició

Relacions Físiques

Igual a 4418 4419

Cobreix a **Cobert per**

Farceix a **Farcit per**

Talla a **Tallat per**

Es recolza en 4122 4427 **Se li recolza**

Es lliura **Se li lliura** 4417

Interpretació **Tipus UE** Estructura **Foto.** **Plan.**

Mur fossa sèptica

0577 0578 0579 0580 0581

Descripció

Mur límit sud de la fossa sèptica documentada en l'extrem est del carrer Malla. Fet amb carreuó amb la cara vista treballada. Aquesta fossa recull l'aigua provinent d'un baixant situat a l'interior d'una casa.
Punt d'actuació arqueològic nº10
Cota superior: 2,81 m.s.n.m Cota inferior: 1,11/ 1,12 m.s.n.m

4421

Sector	Datació	Criteri Dat.	Textura	Color
IV	–		Solta	Marró Fosc

Composició monedes, òssos

Relacions Físiques

Igual a

Cobreix a **Cobert per**

Farceix a **Farcit per**

Talla a **Tallat per**

Es recolza en **Se li recolza**

Es lliura **Se li lliura** 4422 4423 4426

Interpretació **Tipus UE** Estrat **Foto.** **Plan.**

Estrat farciment claveguera

0603

Descripció

Estrat que farceix l'interior de la claveguera documentada en l'extrem sudoest de la fossa sèptica localitzada al nord del carrer de Bonayre.
Punt d'actuació arqueològic nº10
Cota superior: 2,29/ 2,11 m.s.n.m

4422

Sector	Datació	Criteri Dat.	Textura	Color
IV	–			

Composició

Relacions Físiques

Igual a 4423 4426

Cobreix a **Cobert per**

Farceix a **Farcit per** 4437

Talla a **Tallat per**

Es recolza en 4433 **Se li recolza**

Es lliura **Se li lliura** 4421

Interpretació **Tipus UE** Estructura **Foto.** **Plan.**

Mur claveguera

0603 0604

Descripció

Mur sud de la claveguera documentada en l'extrem sudoest de la fossa sèptica localitzada al nord del carrer de Bonayre.
Punt d'actuació arqueològic nº10
Cota superior: 2,42/ 2,33

4423

Sector	Datació		Criteri Dat.	Textura	Color
IV		–			

Composició

Relacions Físiques

Igual a 4422 4426

Cobreix a

Cobert per

Farceix a
4437

Farcit per

Talla a

Tallat per

Es recolza en
4434

Se li recolza

Es lliura

Se li lliura
4421

Interpretació **Tipus UE** Estructura **Foto.** 0603 0604 **Plan.**

Mur claveguera

Descripció

Mur nord de la claveguera documentada en l'extrem sudoest de la fossa sèptica localitzada al nord del carrer de Bonayre.
Punt d'actuació arqueològic nº10
Cota superior: 2,41

4424

Sector	Datació		Criteri Dat.	Textura	Color
IV		–			

Composició

Relacions Físiques

Igual a

Cobreix a

Cobert per

Farceix a

Farcit per
4416 4408

Talla a
4385

Tallat per

Es recolza en

Se li recolza

Es lliura

Se li lliura

Interpretació **Tipus UE** Rasa **Foto.** **Plan.**

Rasa constructiva de la claveguera UE 4407

Descripció

Punt d'actuació arqueològic nº10
Cota superior: 2,48/ 2,37

4425

Sector	Datació		Criteri Dat.	Textura	Color
IV	1630	– fi XVII	Ceràmic	Argilosa	Marró Fosc

Composició òssos, ceràmica, ferro, moneda i bronze

Relacions Físiques

Igual a

Cobreix a
4429

Cobert per

Farceix a

Farcit per

Talla a

Tallat per

Es recolza en

Se li recolza

Es lliura
4431 4432 4433 4434

Se li lliura

Interpretació **Tipus UE** Estrat **Foto.** 0595 **Plan.**

Farciment de fossa sèptica

Descripció

Primer nivell de farciment de la fossa sèptica documentada en la part nord del carrer Bonayre.
Punt d'actuació arqueològic nº10
Cota superior: 1,12/ 0,94

4426

Sector	Datació	Criteri Dat.	Textura	Color
IV	–			

Composició

Relacions Físiques

Igual a 4422 4423

Cobreix a

Cobert per

Farceix a
4437

Farcit per

Talla a

Tallat per

Es recolza en
4433 4434

Se li recolza

Es lliura

Se li lliura
4421

Interpretació **Tipus UE** Estructura **Foto.** 0604 **Plan.**

Base d'una claveguera.

Descripció

Base de la claveguera documentada en l'extrem sudoest de la fossa sèptica localitzada al nord del carrer de Bonayre.
Punt d'actuació arqueològic nº10
Cota superior: 2,29/ 2,17

4427

Sector	Datació	Criteri Dat.	Textura	Color
IV	–			

Composició

Relacions Físiques

Igual a

Cobreix a

Cobert per

Farceix a

Farcit per

Talla a

Tallat per

Es recolza en
4122

Se li recolza
4418 4419 4420

Es lliura

Se li lliura
4417

Interpretació **Tipus UE** Estructura **Foto.** **Plan.**

Reforma estructural documentada a l'interior de la fossa del carrer Malla.

Descripció

Punt d'actuació arqueològic nº10
Cota superior: 1,06/ 2,88 m.s.n.m.

4428

Sector	Datació	Criteri Dat.	Textura	Color
IV	–			

Composició

Relacions Físiques

Igual a

Cobreix a

Cobert per
4417

Farceix a

Farcit per

Talla a

Tallat per

Es recolza en

Se li recolza

Es lliura

Se li lliura

Interpretació **Tipus UE** Estrat **Foto.** **Plan.**

Nivell de sorres naturals localitzades a l'interior de la fossa sèptica del carrer Malla.

Descripció

Punt d'actuació arqueològic nº10
Cota superior: 0,61/ 0,54 m.s.n.m.

4429

Sector	Datació	Criteri Dat.	Textura	Color
IV	–		Argilosa	Marró Fosc

Composició argiles

Relacions Físiques

Igual a

Cobreix a 4430

Cobert per 4425

Farceix a

Farcit per

Talla a

Tallat per

Es recolza en

Se li recolza

Es lliura 4431 4432 4433 4434

Se li lliura

Interpretació Estrat farciment fossa sèptica

Tipus UE Estrat

Descripció

Segon nivell de farciment de la fossa sèptica documentada en la part nord del carrer Bonayre.
Punt d'actuació arqueològic nº10
Cota superior: 0,64/ 0,67 m.s.n.m.

Foto. 0596

Plan.

4430

Sector	Datació	Criteri Dat.	Textura	Color
IV	–		Sorrenca	Gris

Composició llavors, fusta

Relacions Físiques

Igual a

Cobreix a 4436

Cobert per 4429

Farceix a

Farcit per

Talla a

Tallat per

Es recolza en

Se li recolza

Es lliura 4431 4432 4433 4434

Se li lliura

Interpretació Farciment fossa sèptica

Tipus UE Estrat

Descripció

Tercer nivell de farciment de la fossa sèptica documentada en la part nord del carrer Bonayre.
Punt d'actuació arqueològic nº10
Cota superior: 0,59/ 0,36 m.s.n.m.

Foto. 0597

Plan.

4431

Sector	Datació	Criteri Dat.	Textura	Color
IV	–			

Composició

Relacions Físiques

Igual a 4432 4433 4434

Cobreix a

Cobert per

Farceix a 4435

Farcit per

Talla a

Tallat per

Es recolza en

Se li recolza 4440

Es lliura

Se li lliura 4425 4429 4430

Interpretació Mur fossa sèptica

Tipus UE Estructura

Descripció

Mur límit nord de la fossa sèptica documentada en la part nord del carrer Bonayre. Fet amb carreuó amb la cara vista treballada. Aquesta fossa recull l'aigua provinent d'una claveguera domèstica situada a l'interior de l'hab.9 del sector V.
Punt d'actuació arqueològic nº10
Cota superior: 2,18 m.s.n.m Cota inferior: 0,78 m.s.n.m.

Foto. 0595, 0596, 0597, 0598, 0599, 0600, 0601, 0602

Plan.

4432

Sector	Datació	Criteri Dat.	Textura	Color
IV	–			

Composició

Relacions Físiques

Igual a 4431 4433 4434

Cobreix a **Cobert per**

Farceix a **Farcit per**
4435

Talla a **Tallat per**

Es recolza en **Se li recolza**
4440

Es lliura **Se li lliura**
4425 4429 4430

Interpretació **Tipus UE** Estructura

Mur fossa sèptica

Descripció

Mur límit est de la fossa sèptica documentada en la part nord del carrer Bonayre. Fet amb carreuó amb la cara vista treballada. Aquesta fossa recull l'aigua provinent d'una claveguera domèstica situada a l'interior de l'hab.9 del sector V
Punt d'actuació arqueològic nº10

Foto. 0597, 0598, 0599, 0600, 0601, 0602

Plan.

4433

Sector	Datació	Criteri Dat.	Textura	Color
IV	–			

Composició

Relacions Físiques

Igual a 4431 4432 4434

Cobreix a **Cobert per**

Farceix a **Farcit per**
4435

Talla a **Tallat per**
4437

Es recolza en **Se li recolza**
4422 4426 4440

Es lliura **Se li lliura**
4425 4429

Interpretació **Tipus UE** Estructura

Mur Fossa sèptica.

Descripció

Mur límit sud de la fossa sèptica documentada en la part nord del carrer Bonayre. Fet amb carreuó amb la cara vista treballada. Aquesta fossa recull l'aigua provinent d'una claveguera domèstica situada a l'interior de l'hab.9 del sector V.
Punt d'actuació arqueològic nº10
Cota superior: 2,23 m.s.n.m Cota inferior: 0,72 m.s.n.m

Foto. 0595, 0596, 0597, 0598, 0599, 0600, 0601, 0602

Plan.

4434

Sector	Datació	Criteri Dat.	Textura	Color
IV	–			

Composició

Relacions Físiques

Igual a 4431 4432 4433

Cobreix a **Cobert per**

Farceix a **Farcit per**
4435

Talla a **Tallat per**

Es recolza en **Se li recolza**
4423 4426 4440

Es lliura **Se li lliura**
4425 4429 4430

Interpretació **Tipus UE** Estructura

Mur fossa sèptica

Descripció

Mur límit oest de la fossa sèptica documentada en la part nord del carrer Bonayre. Fet amb carreuó amb la cara vista treballada. Aquesta fossa recull l'aigua provinent d'una claveguera domèstica situada a l'interior de l'hab.9 del sector V.
Punt d'actuació arqueològic nº10
Cota superior: 2,38 m.s.n.m Cota inferior: 0,70 m.s.n.m

Foto. 0595, 0596, 0597, 0598, 0599, 0600, 0601, 0602

Plan.

4435

Sector	Datació	Criteri Dat.	Textura	Color
IV	–			

Composició

Relacions Físiques

Igual a

Cobreix a

Cobert per

Farceix a

Farcit per
4431 4432 4433 4434

Talla a
4436

Tallat per

Es recolza en

Se li recolza

Es lliura

Se li lliura

Interpretació **Tipus UE** Rasa

Rasa construcctiva fossa sèptica

Descripció

Rasa de la fossa sèptica documentada en la part nord del carrer Bonayre. Fet amb carreuó amb la cara vista treballada. Aquesta fossa recull l'aigua provinent d'una claveguera domèstica situada a l'interior de l'hab.9 del sector V.
Punt d'actuació arqueològic nº10
Cota superior: 2,18 m.s.n.m Cota inferior: 0,78 m.s.n.m

Foto. **Plan.**

4436

Sector	Datació	Criteri Dat.	Textura	Color
IV	–			

Composició

Relacions Físiques

Igual a

Cobreix a

Cobert per
4430

Farceix a

Farcit per

Talla a

Tallat per
4435

Es recolza en

Se li recolza

Es lliura

Se li lliura

Interpretació **Tipus UE** Estrat

Nivell de sorres naturals documentades a l'interior de la fossa sèptica al nord del carrer Bonayre.

Descripció

Punt d'actuació arqueològic nº10
Cota superior: 0,37/ 0,30 m.s.n.m

Foto. **Plan.**

0598
0599
0600
0601
0602

4437

Sector	Datació	Criteri Dat.	Textura	Color
IV	–			

Composició

Relacions Físiques

Igual a

Cobreix a

Cobert per

Farceix a

Farcit per
4422 4423 4426

Talla a
4433

Tallat per

Es recolza en

Se li recolza

Es lliura

Se li lliura

Interpretació **Tipus UE** Rasa

Rasa construcctiva claveguera

Descripció

Rasa de la claveguera localitzada al sudoest de la fossa sèptica documentada en la part nord del carrer Bonayre.
Punt d'actuació arqueològic nº10

Foto. **Plan.**

4438

Sector	Datació	Criteri Dat.	Textura	Color
IV	–			

Composició

Relacions Físiques

Igual a

Cobreix a
4106

Cobert per
400

Farceix a

Farcit per

Talla a

Tallat per

Es recolza en

Se li recolza

Es lliura

Se li lliura

Interpretació **Tipus UE** Estrat

Nivell d'ús.

Descripció

Durant el procés de neteja es va localitzar una moneda entre les juntes del paviment UE 4106

Foto. **Plan.**

4439

Sector	Datació	Criteri Dat.	Textura	Color
IV	–			

Composició

Relacions Físiques

Igual a 463

Cobreix a
4440

Cobert per

Farceix a

Farcit per

Talla a

Tallat per

Es recolza en
5673 469

Se li recolza

Es lliura

Se li lliura

Interpretació **Tipus UE** Estructura

Paviment

Descripció

Paviment reformat per sobre de la fossa sèptica localitzada al nordoest del carrer Bonayre.
Cota superior: 2,69 m.s.n.m
Punt d'actuació arqueològic nº10

Foto. **Plan.**

0584
0585
0586
0587
0588
0589
0590
0591
0592
0593
0594

4440

Sector	Datació	Criteri Dat.	Textura	Color
IV	–			

Composició

Relacions Físiques

Igual a

Cobreix a

Cobert per
463 4439

Farceix a

Farcit per

Talla a

Tallat per

Es recolza en
4431 4432 4433 4434

Se li recolza

Es lliura

Se li lliura

Interpretació **Tipus UE** Estructura

Coberta fossa sèptica

Descripció

Segona coberta de la fossa sèptica documentada en la part nord del carrer Bonayre. Aquesta fossa recull l'aigua provinent d'una claveguera domèstica situada a l'interior de l'hab.9 del sector V.
Punt d'actuació arqueològic nº10

Foto. **Plan.**

0589
0590
0591
0592
0593
0594

Sector	Datació		Criteri Dat.	Textura	Color	
IV		–				**4441**

Composició

Relacions Físiques

Igual a

Cobreix a **Cobert per**

Farceix a **Farcit per**

Talla a **Tallat per**

Es recolza en **Se li recolza**
469

Es lliura **Se li lliura**
4389

Interpretació **Tipus UE** Estructura **Foto.** **Plan.**

Estructura de pedra

0551
0564

Descripció

Estructura de pedra que fonamenta o ajuda a falacar la pared sud de la fossa sèptica localitzada en la part est del carrer Xucles.
Punt d'actuació arqueològic nº10

Sector	Datació		Criteri Dat.	Textura	Color	
VI	1716	–	Històric			**6251**

Composició material constructiu, ceràmica, ferro, monedes

Relacions Físiques

Igual a 600 1903 2879 30853 4325

Cobreix a **Cobert per**

Farceix a **Farcit per**

Talla a **Tallat per**

Es recolza en **Se li recolza**

Es lliura **Se li lliura**

Interpretació **Tipus UE** Estrat **Foto.** **Plan.**

Eatrat superficial del sector VI

Descripció

Es tracta del mateix estrat que durant la fase d'excavació anterior, es va documentar com a 600.

Sector	Datació		Criteri Dat.	Textura	Color	
VI	fi XVII	– ppXVIII	Ceràmic	Compacta	Blanc	**6252**

Composició pedres, fauna, ceràmica, morter, carbons.

Relacions Físiques

Igual a

Cobreix a **Cobert per**
6253

Farceix a **Farcit per**

Talla a **Tallat per**

Es recolza en **Se li recolza**

Es lliura **Se li lliura**
625 5033

Interpretació **Tipus UE** Estrat **Foto.** **Plan.**

Nivell de circulació

2247

Descripció

Nivell documentat en la meitat est del carrer Xucles.
Punt d'actuació arqueològic nº30
Cota superior: 3,35/ 3,27 m.s.n.m

Sector	Datació		Criteri Dat.	Textura	Color	
VI	1630	fiXVII	Ceràmic	Compacta	Marró	**6253**

Composició fauna, ceràmica, ferro, bronze, vidre

Interpretació **Tipus UE** Estrat **Foto.** **Plan.**

Nivell de circulació

Relacions Físiques

Igual a

Cobreix a **Cobert per** 6252

Farceix a **Farcit per**

Talla a **Tallat per**

Es recolza en **Se li recolza**

Es lliura 625 5033 **Se li lliura**

Descripció

Nivell documentat en la meitat est del carrer Xucles.
Punt d'actuació arqueològic nº30
Cota superior: 3,33/ 3,28 m.s.n.m

Sector	Datació		Criteri Dat.	Textura	Color	
V	1716		Històric			**5829**

Composició monedes, òs treballat, denes de collaret, ferradures..

Interpretació **Tipus UE** Estrat **Foto.** **Plan.**

Estrat superficial del sector V

Relacions Físiques

Igual a 500 1903 2879 30853 6251

Cobreix a **Cobert per**

Farceix a **Farcit per**

Talla a **Tallat per**

Es recolza en **Se li recolza**

Es lliura **Se li lliura**

Descripció

Es tracta del mateix estrat que durant la fase d'excavació anterior, es va documentar com a 500. El material es va recollir durant el procés de neteja del jaciment.

Sector	Datació		Criteri Dat.	Textura	Color	
V	fi XVII	ppXVIII	Ceràmic	Compacta	Gris	**5830**

Composició moneda

Interpretació **Tipus UE** Estrat **Foto.** **Plan.**

Nivell d'ús.

Relacions Físiques

Igual a

Cobreix a 460 **Cobert per** 400

Farceix a **Farcit per**

Talla a **Tallat per**

Es recolza en **Se li recolza**

Es lliura **Se li lliura**

Descripció

Nivell d'ús localitzat entre les pedres del paviment UE 460, carrer Bonayre.

5831

Sector	Datació	Criteri Dat.	Textura	Color
V	–			

Composició

Relacions Físiques

Igual a 5209

Cobreix a | **Cobert per**

Farceix a | **Farcit per**

Talla a | **Tallat per**

Es recolza en | **Se li recolza**

Es lliura | **Se li lliura**

5205

Interpretació **Tipus UE** Estrat **Foto.** **Plan.**

Estrat farciment fossa sèptica

Descripció

Durant les feines de neteja de l'interior de la carbonera documentada a l'interior de l'hab.24 es va documentar una moneda, que no s'havia identificat l'any 2001 i que s'hauria d'haver incorporat a l'estrat UE 5209.

5832

Sector	Datació	Criteri Dat.	Textura	Color
II	–		Compacta	Rosat

Composició morter, moneda

Relacions Físiques

Igual a

Cobreix a | **Cobert per**

5040

Farceix a | **Farcit per**

Talla a | **Tallat per**

Es recolza en | **Se li recolza**

Es lliura | **Se li lliura**

5045

Interpretació **Tipus UE** Estrat **Foto.** **Plan.**

Nivell de preparació del paviment UE 5040

Descripció

Documentat a l'interior de l'hab.17 del sector V.

5833

Sector	Datació	Criteri Dat.	Textura	Color
V	–			

Composició

Relacions Físiques

Igual a

Cobreix a | **Cobert per**

Farceix a | **Farcit per**

Talla a | **Tallat per**

Es recolza en | **Se li recolza**

Es lliura | **Se li lliura**

5117 5034

Interpretació **Tipus UE** Estrat **Foto.** **Plan.**

Nivell de preparació de l'estructura UE 5117

193

194

Descripció

Es va identificar una moneda i una dena de collaret en el forat on s'encavia una de les pedres que protajia l'entrada de l'hab.21 del sector V

5834

Sector	Datació	Criteri Dat.	Textura	Color
	–			

Composició monedes

Relacions Físiques

Igual a

Cobreix a	Cobert per
	585
Farceix a	**Farcit per**
Talla a	**Tallat per**
Es recolza en	**Se li recolza**
Es lliura	**Se li lliura**

Interpretació **Tipus UE** Estrat

Nivell de preparació del paviment UE 585

Descripció

Les feines de neteja van possar al descobert dues monedes en el nivell de preparació del paviment UE 585 localitzat a l'interior de l'hab 16 del sector V.

Foto. **Plan.** 194

5835

Sector	Datació	Criteri Dat.	Textura	Color
V	–		Solta	Negre

Composició carbons, cendres, moneda

Relacions Físiques

Igual a 5342

Cobreix a	Cobert per
5336 585	
Farceix a	**Farcit per**
Talla a	**Tallat per**
Es recolza en	**Se li recolza**
Es lliura	**Se li lliura**

Interpretació **Tipus UE** Estrat

Nivell de cendres i carbons

Descripció

Nivell de cendres localitzat a l'entrada de l'hab.16 del sector V.

Foto. **Plan.** 193, 194, 195

5836

Sector	Datació		Criteri Dat.	Textura	Color
V	2ª XV	– XVI	Ceràmic	Solta	Ataronjat

Composició pedres, ceràmica, morter, bronze, fusta

Relacions Físiques

Igual a

Cobreix a	Cobert per
5837	5335
Farceix a	**Farcit per**
Talla a	**Tallat per**
Es recolza en	**Se li recolza**
Es lliura	**Se li lliura**
5838 5839 5840 5841	

Interpretació **Tipus UE** Estrat

Farciment cup

Descripció

Primer nivell de farciment del cup identificat a l'interior de l'hab. 1 del sector V
Punt d'actuació arqueològic nº25
Cota superior: 2,47/ 2,36 m.s.n.m
Cota inferior: 1,63/ 1,59 m.s.n.m

Foto. 2160 **Plan.** 194

5837

Sector	Datació	Criteri Dat.	Textura	Color
V	XVI – XVII		Llimosa	Gris

Composició carbons, ceràmica

Relacions Físiques

Igual a

Cobreix a 5842

Cobert per 5836

Farceix a

Farcit per

Talla a

Tallat per

Es recolza en

Se li recolza

Es lliura 5838 5839 5840 5841

Se li lliura

Interpretació **Tipus UE** Farciment

Farciment cup.

Descripció

Segon nivell de farciment del cup identificat a l'interior de l'hab. 1 del sector V
Punt d'actuació arqueològic nº25
Cota superior: 1,63/ 1,59 m.s.n.m
Cota inferior: 1,59/ 1,57 m.s.n.m

Foto. 2161

Plan.

5838

Sector	Datació	Criteri Dat.	Textura	Color
V	–			

Composició

Relacions Físiques

Igual a 5839 5840 5841 5842

Cobreix a

Cobert per

Farceix a

Farcit per

Talla a

Tallat per

Es recolza en

Se li recolza

Es lliura

Se li lliura 5836 5837

Interpretació **Tipus UE** Estructura

Mur oest del cup localitzat a l'interior de l'hab.1 del sector V

Descripció

Mesura 0,89 m. d'alçada.
Punt d'actuació arqueològic nº25

Foto. 2162

Plan.

5839

Sector	Datació	Criteri Dat.	Textura	Color
V	–			

Composició

Relacions Físiques

Igual a 5838 5840 5841 5842

Cobreix a

Cobert per

Farceix a

Farcit per

Talla a

Tallat per

Es recolza en

Se li recolza

Es lliura

Se li lliura 5836 5837

Interpretació **Tipus UE** Estructura

Mur nord del cup localitzat a l'interior de l'hab.1 del sector V

Descripció

Mesura 0,90 m. d'alçada.
Punt d'actuació arqueològic nº25

Foto. 2160 2161 2162

Plan.

5840

Sector	Datació	Criteri Dat.	Textura	Color
V	–			

Composició

Relacions Físiques

Igual a 5839 5838 5841 5842

Cobreix a **Cobert per**

Farceix a **Farcit per**

Talla a **Tallat per**

Es recolza en **Se li recolza**

Es lliura **Se li lliura**
5836 5837

Interpretació **Tipus UE** Estructura

Mur est del cup localitzat a l'interior de l'hab.1 del sector V

Descripció

Punt d'actuació arqueològic nº25

Foto. 2160 2161 2162 2163

Plan.

5841

Sector	Datació	Criteri Dat.	Textura	Color
V	–			

Composició

Relacions Físiques

Igual a 5838 5839 5840 5842

Cobreix a **Cobert per**

Farceix a **Farcit per**

Talla a **Tallat per**

Es recolza en **Se li recolza**

Es lliura **Se li lliura**
5836 5837

Interpretació **Tipus UE** Estructura

Mur sud del cup localitzat a l'interior de l'hab.1 del sector V

Descripció

Punt d'actuació arqueològic nº25
Cota superior: 2,47 m.s.n.m.

Foto. 2160 2161 2162 2163

Plan.

5842

Sector	Datació	Criteri Dat.	Textura	Color
V	–			

Composició

Relacions Físiques

Igual a 5838 5839 5840 5841 5842

Cobreix a **Cobert per**
5837

Farceix a **Farcit per**

Talla a **Tallat per**

Es recolza en **Se li recolza**

Es lliura **Se li lliura**

Interpretació **Tipus UE** Paviment

Base de rajola del cup localitzat a l'interior de l'hab.1 del sector V

Descripció

Punt d'actuació arqueològic nº25
Cota superior: 1,59/ 1,57 m.s.n.m.

Foto. 2162 2163

Plan.

5843

Sector	Datació		Criteri Dat.	Textura	Color
V		–		Argilosa	Marró

Composició: material de construcció, ferro, ceràmica

Interpretació — **Tipus UE:** Estrat — **Foto.** 2171 — **Plan.**

Estrat amortització pou.

Relacions Físiques

Igual a

Cobreix a: 5844

Cobert per:

Farceix a:

Farcit per:

Talla a:

Tallat per:

Es recolza en:

Se li recolza:

Es lliura: 5712 5711 5714 5715 5716

Se li lliura:

Descripció

Apareix contaminat amb ventonita.
Aquest estrat es va començar a excavar en la fase d'excavació de l'any 2001
Punt d'actuació arqueològic nº27
Cota superior: 1,46/ 1,20 m.s.n.m.

5844

Sector	Datació		Criteri Dat.	Textura	Color
V		– XVII	Ceràmic		

Composició:

Interpretació — **Tipus UE:** Estrat — **Foto.** 2172 — **Plan.**

Segon nivell d'amortització del pou localitzat a l'inetrior de l'hab.4 del sector V

Relacions Físiques

Igual a

Cobreix a: 5852

Cobert per: 5843

Farceix a:

Farcit per:

Talla a:

Tallat per:

Es recolza en:

Se li recolza:

Es lliura: 5846 5853 5854 5855

Se li lliura:

Descripció

Punt d'actuació arqueològic nº27
Cota superior: 0,29/ 0,06 m.s.n.m.

5845

Sector	Datació		Criteri Dat.	Textura	Color
V		–		Solta	Marró Clar

Composició: material constructiu, pedres

Interpretació — **Tipus UE:** Estrat — **Foto.** — **Plan.**

Estrat que farceix l'inetrior del pou localitzat a l'interior de l'hab.2 del sector V.

Relacions Físiques

Igual a

Cobreix a:

Cobert per:

Farceix a:

Farcit per:

Talla a:

Tallat per:

Es recolza en:

Se li recolza:

Es lliura: 5303 5856 5857

Se li lliura:

Descripció

Punt d'actuació arqueològic nº26
Cota superior: 2,47 m.s.n.m
Cota inferior: 3,31 m.s.n.m.

5846

Sector	Datació	Criteri Dat.	Textura	Color
V	–			

Composició

Relacions Físiques

Igual a

Cobreix a — **Cobert per**

Farceix a — **Farcit per**

Talla a — **Tallat per** 5847

Es recolza en — **Se li recolza**

Es lliura — **Se li lliura** 5844 5843

Interpretació **Tipus UE** Estructura

Pou amortitzat

Foto. 2173, 2174, 2179

Plan.

Descripció

Durant les feines d'excavació del pou localitzat a l'interior de l'hab.4 del sector V, es va poder documentar un pou que pertanyia a una fase anterior, més concretament, es va poder documentar la pared nord de l'antic pou fet de pedra.
Punt d'actuació arqueològic nº27
Cota superior: 1,05/ 0,98 m.s.n.m.

5847

Sector	Datació	Criteri Dat.	Textura	Color
V	–			

Composició

Relacions Físiques

Igual a

Cobreix a — **Cobert per**

Farceix a — **Farcit per** 5712 5711 5714 5715 5716

Talla a 5846 — **Tallat per**

Es recolza en — **Se li recolza**

Es lliura — **Se li lliura**

Interpretació **Tipus UE** Retall

Rasa constructiva d'un pou.

Foto.

Plan.

Descripció

Rasa constructiva del pou format per les UE: 5712, 5711, 5714, 5715 i 5716. Localitzat en la part oest de l'hab.4 del sector V.
Punt d'actuació arqueològic nº27

5848

Sector	Datació	Criteri Dat.	Textura	Color
V	–			

Composició

Relacions Físiques

Igual a 5711 5849 5850 5851

Cobreix a — **Cobert per**

Farceix a — **Farcit per**

Talla a — **Tallat per**

Es recolza en — **Se li recolza**

Es lliura — **Se li lliura** 5843

Interpretació **Tipus UE** Interestrat

Estructura negativa.

Foto. 2180, 2181

Plan.

Descripció

Forat practicat en el mur UE 5711. Mesura 0.10 m d'amplada. Pot estar relacionat amb la construcció d'una bastida.
Punt d'actuació arqueològic nº27
Cota superior: 1,33 m.s.n.m
Cota inferior: 1,04 m.s.n.m

5849

Sector	Datació	Criteri Dat.	Textura	Color
V	–			

Composició

Relacions Físiques

Igual a 5711 5848 5850 5851

Cobreix a **Cobert per**

Farceix a **Farcit per**

Talla a **Tallat per**

Es recolza en **Se li recolza**

Es lliura **Se li lliura**
5843

Interpretació **Tipus UE** Interestrat

Estrauctura negativa

Descripció

Forat practicat en el mur UE 5711. Mesura 0.11 m d'amplada. Pot estar relacionat amb la construcció d'una bastida.
Punt d'actuació arqueològic nº27
Cota superior: 1,42 m.s.n.m
Cota inferior: 1,23 m.s.n.m

Foto. 2180, 2181

Plan.

5850

Sector	Datació	Criteri Dat.	Textura	Color
V	–			

Composició

Relacions Físiques

Igual a 5711 5848 5849 5851

Cobreix a **Cobert per**

Farceix a **Farcit per**

Talla a **Tallat per**

Es recolza en **Se li recolza**

Es lliura **Se li lliura**
5843

Interpretació **Tipus UE** interface

Estaructura negativa

Descripció

Forat practicat en el mur UE 5711. Mesura 0.10 m d'amplada. Pot estar relacionat amb la construcció d'una bastida.
Punt d'actuació arqueològic nº27
Cota superior: 1,26 m.s.n.m
Cota inferior: 1,08 m.s.n.m

Foto. 2180, 2182, 2184

Plan.

5851

Sector	Datació	Criteri Dat.	Textura	Color
V	–			

Composició

Relacions Físiques

Igual a 5711 5848 5849 5850

Cobreix a **Cobert per**

Farceix a **Farcit per**

Talla a **Tallat per**

Es recolza en **Se li recolza**

Es lliura **Se li lliura**
5843

Interpretació **Tipus UE** interface

Estructura negativa

Descripció

Forat practicat en el mur UE 5711. Mesura 0.16 m d'amplada. Pot estar relacionat amb la construcció d'una bastida.
Punt d'actuació arqueològic nº27
Cota superior: 0,43 m.s.n.m
Cota inferior: 0,27 m.s.n.m

Foto. 2176, 2180, 2183, 2184

Plan.

5852

Sector	Datació	Criteri Dat.	Textura	Color
V	–			

Composició

Relacions Físiques

Igual a

Cobreix a — **Cobert per** 5844

Farceix a — **Farcit per**

Talla a — **Tallat per**

Es recolza en — **Se li recolza**

Es lliura — **Se li lliura**

Interpretació **Tipus UE** Estructura

Roda de molí amortitzada a l'interior del pou localitzat en l'hab.4 del sector V.

Foto. 2173, 2174, 2175

Plan.

Descripció

Punt d'actuació arqueològic nº27
Cota superior: 0,04 m.s.n.m

5853

Sector	Datació	Criteri Dat.	Textura	Color
V	–			

Composició

Relacions Físiques

Igual a 5716

Cobreix a — **Cobert per**

Farceix a — **Farcit per**

Talla a — **Tallat per**

Es recolza en — **Se li recolza**

Es lliura — **Se li lliura** 5844

Interpretació **Tipus UE** Estructura

Llistó de fusta

Foto. 2176, 2183

Plan.

Descripció

Llistó de fusta documentat per sota del mur UE 5716, mur límit est del pou localitzat a l'hab.4 del sector V.
Està relacionat amb el reforç estructural del pou.
Mesura 1.12 m. de llarg.
Punt d'actuació arqueològic nº27
Cota superior: 0,15 m.s.n.m Cota inferior: 0,11 m.s.n.m

5854

Sector	Datació	Criteri Dat.	Textura	Color
V	–			

Composició

Relacions Físiques

Igual a 5711

Cobreix a — **Cobert per**

Farceix a — **Farcit per**

Talla a — **Tallat per**

Es recolza en — **Se li recolza**

Es lliura — **Se li lliura** 5844

Interpretació **Tipus UE** Estructura

Llistó de fusta

Foto. 2177

Plan.

Descripció

Llistó de fusta documentat per sota del mur UE 5711, mur límit nord del pou localitzat a l'hab.4 del sector V.
Està relacionat amb el reforç estructural del pou.
Mesura 0,67 m. de llarg.
Punt d'actuació arqueològic nº27 Cota superior: 0,19 m.s.n.m Cota inferior: 0,15 m.s.n.m

5855

Sector	Datació	Criteri Dat.	Textura	Color
V	–			

Composició

Relacions Físiques

Igual a 5714

Cobreix a **Cobert per**

Farceix a **Farcit per**

Talla a **Tallat per**

Es recolza en **Se li recolza**

Es lliura **Se li lliura**
5844

Interpretació **Tipus UE** Estructura

Llistó de fusta

Descripció

Llistó de fusta documentat per sota del mur UE 5714, mur límit sud del pou localitzat a l'hab.4 del sector V.
Està relacionat amb el reforç estructural del pou.
Mesura 0,80 m. de llarg.
Punt d'actuació arqueològic nº27 Cota superior: 0,21 m.s.n.m Cota inferior: 0,15 m.s.n.m

Foto. 2178 **Plan.**

5856

Sector	Datació	Criteri Dat.	Textura	Color
V	–			

Composició

Relacions Físiques

Igual a 5303 5857

Cobreix a **Cobert per**

Farceix a **Farcit per**

Talla a **Tallat per**

Es recolza en **Se li recolza**

Es lliura **Se li lliura**
5845

Interpretació **Tipus UE** interface

Estructura negativa

Descripció

Es localitza en la paret est del pou UE 5303.
Mesura 0,11 m. d'amplada
Punt d'actuació arqueològic nº26
Cota superior: 2,67 m.s.n.m Cota inferior: 2,46 m.s.n.m

Foto. **Plan.**

5857

Sector	Datació	Criteri Dat.	Textura	Color
V	–			

Composició

Relacions Físiques

Igual a 5803 5856

Cobreix a **Cobert per**

Farceix a **Farcit per**

Talla a **Tallat per**

Es recolza en **Se li recolza**

Es lliura **Se li lliura**
5845

Interpretació **Tipus UE** interface

Estructura negativa

Descripció

Es localitza en la paret oest del pou UE 5303.
Mesura 0,09 m. d'amplada
Punt d'actuació arqueològic nº26
Cota superior: 2,61 m.s.n.m Cota inferior: 2,40 m.s.n.m

Foto. **Plan.**

5858

Sector	Datació	Criteri Dat.	Textura	Color
V	–			

Composició

Interpretació **Tipus UE** Estructura **Foto.** **Plan.**

Reixa de ferro localitzada a l'hab.28 del sector V.

Relacions Físiques

Igual a

Cobreix a **Cobert per**

Farceix a **Farcit per**

Talla a **Tallat per**

Es recolza en **Se li recolza**
5563

Es lliura **Se li lliura**

Descripció

5859

Sector	Datació	Criteri Dat.	Textura	Color
V	–			

Composició

Interpretació **Tipus UE** estructura **Foto.** **Plan.**

Llistó de fusta.

Relacions Físiques

Igual a

Cobreix a **Cobert per**

Farceix a **Farcit per**

Talla a **Tallat per**

Es recolza en **Se li recolza**
5582

Es lliura **Se li lliura**

Descripció

Funciona com a barana de l'escala UE 5581, hab.28 del sector V.

5860

Sector	Datació	Criteri Dat.	Textura	Color
V	–			

Composició

Interpretació **Tipus UE** Estructura **Foto.** **Plan.**

Bala de canó

Relacions Físiques

Igual a

Cobreix a **Cobert per**

Farceix a **Farcit per**

Talla a **Tallat per**

Es recolza en **Se li recolza**
5126

Es lliura **Se li lliura**

Descripció

Bala localitzada al costat est de la rampa d'accés a les cavallerisses de la casa Buixador.

5861

Sector	Datació	Criteri Dat.	Textura	Color
V	–			

Composició

Relacions Físiques

Igual a

Cobreix a **Cobert per**

Farceix a **Farcit per**

Talla a **Tallat per**

Es recolza en **Se li recolza**
5346

Es lliura **Se li lliura**
70071 70454

Interpretació **Tipus UE** Estructura **Foto.** **Plan.**

Descripció

Estructura de pedra aillada localitzada a tocar de la façana est del carrer del joch de la Pilota, en la part central , just al davant de l'hab.13 del sector V.
Punt d'actuació arqueològic nº18

5862

Sector	Datació	Criteri Dat.	Textura	Color
V	–			

Composició

Relacions Físiques

Igual a

Cobreix a **Cobert per**

Farceix a **Farcit per**
5863

Talla a **Tallat per**
7999

Es recolza en **Se li recolza**

Es lliura **Se li lliura**

Interpretació **Tipus UE** Interestrat **Foto.** **Plan.**

Rasa per a la construcció d'una claveguera.

1965
1966

Descripció

Es localitza al davant de l'hab.29 del sector V.
Punt d'actuació arqueològic nº18

5863

Sector	Datació	Criteri Dat.	Textura	Color
V	–			

Composició

Relacions Físiques

Igual a

Cobreix a **Cobert per**

Farceix a **Farcit per**
5862

Talla a **Tallat per**

Es recolza en **Se li recolza**
7994

Es lliura **Se li lliura**

Interpretació **Tipus UE** Estructura **Foto.** **Plan.**

Coberta de claveguera

1965
1966

Descripció

Coberta d'una clavegeura domèstica que surt de l'habitació nº29 del sector V i que s'uneix a una claveguera localitzada en la meitat nord del carrer joch de la Pilota.
Punt d'actuació arqueològic nº18

5864

Sector	Datació	Criteri Dat.	Textura	Color
V	–			

Composició

Interpretació **Tipus UE** Estructura **Foto.** 1967 **Plan.**

Coberta de claveguera

Relacions Físiques

Igual a 7994

Cobreix a **Cobert per**

Farceix a **Farcit per**

Talla a **Tallat per**

Es recolza en 5197 **Se li recolza**

Es lliura **Se li lliura**

Descripció

Coberta d'una clavegeura domèstica que surt de l'habitació nº26 del sector V i que s'uneix a una claveguera localitzada en la meitat nord del carrer joch de la Pilota.
Punt d'actuació arqueològic nº18

7944

Sector	Datació	Criteri Dat.	Textura	Color
VII	1716 –	Històric		

Composició bronze, ferro, monedes, òssos, fauna, pedra

Interpretació **Tipus UE** Estrat **Foto.** **Plan.**

Estrat superficial del sector VII,

Relacions Físiques

Igual a 700 1903 2879 30853 4325

Cobreix a **Cobert per**

Farceix a **Farcit per**

Talla a **Tallat per**

Es recolza en **Se li recolza**

Es lliura **Se li lliura**

Descripció

Aquest estrat es va documentar com a UE 700 en la fase d'excavació anterior.

7945

Sector	Datació	Criteri Dat.	Textura	Color
VII	–		Compacta	Gris

Composició monedes, agulles, plom.

Interpretació **Tipus UE** Estrat **Foto.** **Plan.**

Nivell d'ús.

Relacions Físiques

Igual a 7946

Cobreix a 7364 **Cobert per**

Farceix a **Farcit per**

Talla a **Tallat per**

Es recolza en **Se li recolza**

Es lliura **Se li lliura**

Descripció

Nivell d'ús documentat per sobre del paviment de rajola UE 7364, localitzat a l'hab.7 del sector VII.

Sector	Datació	Criteri Dat.	Textura	Color	
VII	–		Compacta	Marró Fosc	**7946**

Composició monedes, botons, bronze

Interpretació **Tipus UE** Estrat **Foto.** **Plan.**

Nivell d'ús

Relacions Físiques

Igual a 7945

Cobreix a 7483 **Cobert per**

Farceix a **Farcit per**

Talla a **Tallat per**

Es recolza en **Se li recolza**

Es lliura **Se li lliura**

Descripció

Nivell d'ús documentat per sobre del paviment de pedra UE 7483, localitzatt a l'hab.9 del sector VII.

Sector	Datació	Criteri Dat.	Textura	Color	
VII	–		Compacta	Marró	**7947**

Composició moneda

Interpretació **Tipus UE** Estrat **Foto.** **Plan.**

Nivell d'ús

Relacions Físiques

Igual a

Cobreix a 7367 **Cobert per**

Farceix a **Farcit per**

Talla a **Tallat per**

Es recolza en **Se li recolza**

Es lliura **Se li lliura**

Descripció

Nivell d'ús documentat per sobre del paviment de pedra UE 7637, localitzat a l'hab.25 del sector VII.

Sector	Datació	Criteri Dat.	Textura	Color	
VII	–		Compacta	Marró	**7948**

Composició bronze

Interpretació **Tipus UE** Estrat **Foto.** **Plan.**

Nivell d'ús.

Relacions Físiques

Igual a

Cobreix a 7665 **Cobert per**

Farceix a **Farcit per**

Talla a **Tallat per**

Es recolza en **Se li recolza**

Es lliura **Se li lliura**

Descripció

Nivell d'ús documentat per sobre del paviment de rajola UE 7665, localitzat a l'hab.24 del sector VII.

7949

Sector	Datació	Criteri Dat.	Textura	Color
VII	–		Compacta	Marró

Composició: moneda i botó

Interpretació **Tipus UE:** Estrat — **Foto.** **Plan.**

Nivell d'ús

Relacions Físiques

Igual a

Cobreix a: 7943

Cobert per

Farceix a

Farcit per

Talla a

Tallat per

Es recolza en

Se li recolza

Es lliura

Se li lliura

Descripció

Nivell d'ús documentat per sobre del paviment de rajola de la rampa UE 7364, que dona accés a l'hab.22 del sector VII.

7950

Sector	Datació	Criteri Dat.	Textura	Color
VII	–		Compacta	Ataronjat

Composició: calç, moneda

Interpretació **Tipus UE:** Estrat — **Foto.** **Plan.**

Nivell d'ús

Relacions Físiques

Igual a

Cobreix a: 7281

Cobert per

Farceix a

Farcit per

Talla a

Tallat per

Es recolza en

Se li recolza

Es lliura

Se li lliura

Descripció

Nivell d'ús documentat per sobre del paviment de rajola UE 7281, localitzat a l'hab.17 del sector VII.

7951

Sector	Datació	Criteri Dat.	Textura	Color
VII	–		Compacta	Marró

Composició: monedes

Interpretació **Tipus UE:** Estrat — **Foto.** **Plan.**

Nivell de preparació de la fossa sèptica documentada en la part central de l'hab.17 del sector V.

Relacions Físiques

Igual a

Cobreix a: 7282

Cobert per

Farceix a

Farcit per

Talla a

Tallat per

Es recolza en

Se li recolza

Es lliura

Se li lliura

Descripció

Pot marcar el moment constructiu de la fossa sèptica.

7952

Sector	Datació	Criteri Dat.	Textura	Color
VII	–			

Composició

Interpretació **Tipus UE** Estructura **Foto.** **Plan.**

Nivell de morter

Relacions Físiques

Igual a

Cobreix a **Cobert per**

Farceix a **Farcit per**

Talla a **Tallat per**

Es recolza en **Se li recolza**

7019

Es lliura **Se li lliura**

Descripció

Es va localitzar una moneda a l'interior del morter que es va fer servir en la construcció de l'estructuar UE 7019, es localitza en la part nord de l'hab.17 del sector VII.

7953

Sector	Datació	Criteri Dat.	Textura	Color
VII	–			

Composició moneda

Interpretació **Tipus UE** Estructura **Foto.** **Plan.**

Nivell de morter.

Relacions Físiques

Igual a

Cobreix a **Cobert per**

Farceix a **Farcit per**

Talla a **Tallat per**

Es recolza en **Se li recolza**

Es lliura **Se li lliura**

Descripció

Nivell de morter que cobria la cara sud del tapiament UE 7381, a l'interior de l'hab.7 del sector VII. Es va documentar una moneda. el morter i el tapiament es col.loquen per sobre del paviment de la taverna.

7954

Sector	Datació	Criteri Dat.	Textura	Color
VII	–		Solta	Gris

Composició monedes

Interpretació **Tipus UE** Estrat **Foto.** **Plan.**

Estrat d'anivellament documentat a l'interior de l'hab.13 del sector VII.

Relacions Físiques

Igual a

Cobreix a **Cobert per**

Farceix a **Farcit per**

Talla a **Tallat per**

Es recolza en **Se li recolza**

Es lliura **Se li lliura**

Descripció

S'han documentat dues monedes.

7955

Sector	Datació	Criteri Dat.	Textura	Color
VII	–		Compacta	Vermellós

Composició: moneda

Relacions Físiques

Igual a

Cobreix a: **Cobert per:** 7073

Farceix a: **Farcit per:**

Talla a: **Tallat per:**

Es recolza en: **Se li recolza:**

Es lliura: **Se li lliura:**

Interpretació **Tipus UE:** Estrat

Estrat d'anivellament localitzat a l'interior de l'hab.14 del sector VII

Descripció

Estrat localitzat al sudest de l'edificació, es documenta per sota de les restes del paviment localitzat en aquesta part de l'hab.14. Es col.loca per sobre d'una sèrie d'estrats cendrosos.

Foto. **Plan.**

7956

Sector	Datació	Criteri Dat.	Textura	Color
VII	–		Compacta	Marró

Composició: moneda

Relacions Físiques

Igual a

Cobreix a: 7827 **Cobert per:**

Farceix a: **Farcit per:**

Talla a: **Tallat per:**

Es recolza en: **Se li recolza:**

Es lliura: **Se li lliura:**

Interpretació **Tipus UE:** Estrat

Nivell d'ús

Descripció

Nivell d'ús documentat per sobre del paviment de rajola UE 7827, localitzat a l'hab.19 del sector VII.

Foto. **Plan.**

7957

Sector	Datació	Criteri Dat.	Textura	Color
VII	–		Compacta	Ataronjat

Composició: morter, moneda i bronze

Relacions Físiques

Igual a

Cobreix a: **Cobert per:** 7007

Farceix a: **Farcit per:**

Talla a: **Tallat per:**

Es recolza en: **Se li recolza:**

Es lliura: **Se li lliura:**

Interpretació **Tipus UE:** Estrat

Nivell de preparació del paviment de rajola UE 7007 de l'hab.11 del sector VII

Descripció

Foto. **Plan.**

Sector	Datació		Criteri Dat.	Textura	Color	
VII	1630	fi XVII	Ceràmic	Compacta	Marró	**7958**

Composició bronze, morter

Relacions Físiques

Igual a

Cobreix a — **Cobert per** 7296

Farceix a — **Farcit per**

Talla a — **Tallat per**

Es recolza en — **Se li recolza**

Es lliura — **Se li lliura**

Interpretació — **Tipus UE** Estrat

Nivell de preparació del paviment de rajola UE 7296 de l'hab.18 del sector VII

Descripció

Foto. **Plan.**

Sector	Datació		Criteri Dat.	Textura	Color	
VII	1716		Històric	Solta	Marró	**7959**

Composició metralla, bronze, ceràmica

Relacions Físiques

Igual a

Cobreix a 7960 7961 7962 — **Cobert per**

Farceix a — **Farcit per**

Talla a — **Tallat per** 7962

Es recolza en — **Se li recolza**

Es lliura — **Se li lliura**

Interpretació — **Tipus UE** Estrat

Estrat superficial que cobria el punt on es va realitzar el sondeig al sud del carrer Joch de la Pilota

Descripció

Punt d'actuació arqueològic nº19.
S'han documentat restes de metralla

Foto. 1988 **Plan.**

Sector	Datació		Criteri Dat.	Textura	Color	
VII	XVII		Ceràmic	Compacta	Marró Clar	**7960**

Composició pedres, òssos, carbons, material de construcció i ceràmica

Relacions Físiques

Igual a 7984

Cobreix a 7963 70068 70069 — **Cobert per** 7961 7959

Farceix a — **Farcit per**

Talla a — **Tallat per** 7962

Es recolza en — **Se li recolza**

Es lliura — **Se li lliura**

Interpretació — **Tipus UE** Estrat

Nivell de circulació

Descripció

Nivell d'ús generalitzat al sondeig efectuat en la confluència dels carrers Joch de la Pilota i Xucles.
Punt d'actuació arqueològic nº19.
Cota superior: 3,37/ 3,29 m.s.n.m
Cota inferior: 3,31/ 3,27 m.s.n.m

Foto. 1991 1992 1993 1994 **Plan.**

Sector	Datació			Criteri Dat.	Textura	Color	
VII	1ª 1/2	–	XVII	Ceràmic	Compacta	Marró Clar	**7961**

Composició fauna, ceràmica, ferro i escòria

Interpretació **Tipus UE** Estrat

Nivell de circulació

Foto. 1994 **Plan.**

Relacions Físiques

Igual a

Cobreix a 7960 70072 70079 7963 **Cobert per** 7959

Farceix a **Farcit per**

Talla a **Tallat per** 7962 70029 70031 70021

Es recolza en **Se li recolza**

Es lliura **Se li lliura**

Descripció

Nivell de circulació generalitzat documentat al sud del carrer Joch de la Pilota.
Punt d'actuació arqueològic nº19 i nº18.
Cota superior: 3,40/ 3,31 m.s.n.m
Cota inferior: 3,27/ 3,23 m.s.n.m

Sector	Datació			Criteri Dat.	Textura	Color	
VII		–					**7962**

Composició

Interpretació **Tipus UE** interface

Fet arqueològic

Foto. 1994 **Plan.**

Relacions Físiques

Igual a

Cobreix a **Cobert per** 7959

Farceix a **Farcit per**

Talla a 7961 7960 7963 **Tallat per**

Es recolza en **Se li recolza**

Es lliura **Se li lliura**

Descripció

Rodera. Impromta de roda de carro localitzat al sud del sondeig efectuat en la confleència dels carrers Joch de la Pilota i Xucles.
Punt d'actuació arqueològic nº19.

Sector	Datació			Criteri Dat.	Textura	Color	
VII	1630	–	fi XVII	Ceràmic	Compacta	Marró Clar	**7963**

Composició pedres, guix, carbons, ferro i ceràmica

Interpretació **Tipus UE** Estrat

Nivell de circulació

Foto. 1995 1996 1997 1999 2000 **Plan.**

Relacions Físiques

Igual a 70000

Cobreix a 7964 **Cobert per** 7960 7961 70080

Farceix a **Farcit per**

Talla a **Tallat per** 7962 70072 70074 70021

Es recolza en **Se li recolza**

Es lliura **Se li lliura**

Descripció

Nivell de circulació generalitzat documentat al sud del carrer Joch de la Pilota.
Punt d'actuació arqueològic nº19 i nº18
Cota superior: 3,27/ 3,36 m.s.n.m
Cota inferior: 3,20/ 3,17 m.s.n.m

7964

Sector	Datació		Criteri Dat.	Textura	Color
VII	1630	fi XVII	Ceràmic	Compacta	Marró Gris

Composició: pedres petites, òssos, ferro i ceràmica

Interpretació — **Tipus UE:** Estrat — **Foto.** — **Plan.**

Nivell de circulació

2001 2002 2003

Relacions Físiques

Igual a

Cobreix a: 7965 7966 7967

Cobert per: 7963

Farceix a:

Farcit per:

Talla a:

Tallat per:

Es recolza en:

Se li recolza:

Es lliura:

Se li lliura:

Descripció

Nivell d'ús generalitzat al sondeig efectuat en la confluència dels carrers Joch de la Pilota i Xucles.
Punt d'actuació arqueològic nº19.
Cota superior: 3,20/ 3,17 m.s.n.m
Cota inferior: 3,18/ 3,07 m.s.n.m

7965

Sector	Datació		Criteri Dat.	Textura	Color
VII					

Composició:

Interpretació — **Tipus UE:** interface — **Foto.** — **Plan.**

Fet arqueològic

2004 2005 2006 2007 2008 2009

Relacions Físiques

Igual a

Cobreix a:

Cobert per: 7964

Farceix a:

Farcit per: 7966

Talla a: 7967 7968

Tallat per:

Es recolza en:

Se li recolza:

Es lliura:

Se li lliura:

Descripció

Rodera. Impromta de roda de carro localitzat al sud del sondeig efectuat en la confleència dels carrers Joch de la Pilota i Xucles.
Punt d'actuació arqueològic nº19.

7966

Sector	Datació		Criteri Dat.	Textura	Color
VII				Compacta	Marró

Composició: bronze

Interpretació — **Tipus UE:** Farciment — **Foto.** — **Plan.**

Estrat que farceix el retall deixat pel pas de carros al sud del carrer Joch de la Pilota

2004 2005 2006

Relacions Físiques

Igual a

Cobreix a:

Cobert per: 7964

Farceix a: 7966

Farcit per:

Talla a:

Tallat per:

Es recolza en:

Se li recolza:

Es lliura:

Se li lliura:

Descripció

Punt d'actuació arqueològic nº19.
Cota superior: 3,11/ 3,14 m.s.n.m
Cota inferior: 3,09/ 3,04 m.s.n.m

7967

Sector	Datació			Criteri Dat.	Textura	Color
VII	1ª 1/2	–	XVII	Ceràmic	Compacta	Marró Fosc

Composició ceràmica, moneda, ferro

Interpretació **Tipus UE** Estrat **Foto.** **Plan.**

Nivell de circulació

2004 2005 2006 2007 2008 2009 2010

Relacions Físiques

Igual a

Cobreix a 7968 7969

Cobert per 7964

Farceix a

Farcit per

Talla a

Tallat per 7965

Es recolza en

Se li recolza

Es lliura

Se li lliura

Descripció

Nivell d'ús documentat al sondeig efectuat en la confluència dels carrers Joch de la Pilota i Xucles.
Punt d'actuació arqueològic nº19.
Cota superior: 3,18/ 3,07 m.s.n.m
Cota inferior: 3,14/ 3,12 m.s.n.m

7968

Sector	Datació			Criteri Dat.	Textura	Color
VII	2ª XV	–	XVI	Ceràmic	Compacta	Marró Gris

Composició ceràmica, moneda

Interpretació **Tipus UE** Estrat **Foto.** **Plan.**

Nivell de circulació

2011 2012 2013 2014

Relacions Físiques

Igual a

Cobreix a 7969

Cobert per 7967

Farceix a

Farcit per

Talla a

Tallat per 7965

Es recolza en

Se li recolza

Es lliura

Se li lliura

Descripció

Nivell d'ús documentat al sud del sondeig efectuat en la confluència dels carrers Joch de la Pilota i Xucles.
Punt d'actuació arqueològic nº19.
Cota superior: 3,15/ 3,12 m.s.n.m
Cota inferior: 3,05/ 3,08 m.s.n.m

7969

Sector	Datació			Criteri Dat.	Textura	Color
VII	2ª XIV	–	XV	Ceràmic	Compacta	Marró Gris

Composició ceràmica

Interpretació **Tipus UE** Estrat **Foto.** **Plan.**

Nivell de circulació

2011 2012 2014 2015 2016

Relacions Físiques

Igual a

Cobreix a 7970

Cobert per 7968 7967

Farceix a

Farcit per

Talla a

Tallat per

Es recolza en

Se li recolza

Es lliura

Se li lliura

Descripció

Nivell d'ús documentat al sondeig efectuat en la confluència dels carrers Joch de la Pilota i Xucles.
Punt d'actuació arqueològic nº19.
Cota superior: 3,14/ 3,09 m.s.n.m
Cota inferior: 3,09/ 3,05 m.s.n.m

Sector	Datació			Criteri Dat.	Textura	Color	
VII	2ª XIV	–	XV	Ceràmic	Compacta	Marró Clar	**7970**

Composició pedres, carbons, ceràmica, bronze

Interpretació Nivell de circulació

Tipus UE Estrat

Foto. 2017 2018

Plan.

Relacions Físiques

Igual a

Cobreix a 7971 7972

Cobert per 7969

Farceix a

Farcit per

Talla a

Tallat per

Es recolza en

Se li recolza

Es lliura

Se li lliura

Descripció

Nivell d'ús documentat al sondeig efectuat en la confluència dels carrers Joch de la Pilota i Xucles.
Punt d'actuació arqueològic nº19.
Cota superior: 3,09/ 3,05 m.s.n.m
Cota inferior: 3,09/ 3,03 m.s.n.m

Sector	Datació			Criteri Dat.	Textura	Color	
VII	2º1/2 XIV	–	XV	Ceràmic	Compacta	Marró Fosc	**7971**

Composició pedres, material de construcció, ceràmica

Interpretació Nivell de circulació

Tipus UE Estrat

Foto. 2019 2020

Plan.

Relacions Físiques

Igual a

Cobreix a 7962

Cobert per 7970

Farceix a

Farcit per

Talla a

Tallat per

Es recolza en

Se li recolza

Es lliura

Se li lliura

Descripció

Nivell d'ús documentat al sondeig efectuat en la confluència dels carrers Joch de la Pilota i Xucles.
Punt d'actuació arqueològic nº19.
Cota superior: 3,09/ 3,03 m.s.n.m
Cota inferior: 3,08/ 2,98 m.s.n.m

Sector	Datació			Criteri Dat.	Textura	Color	
VII	2ª1/2 XIV	–	XV	Ceràmic	Compacta	Marró Clar	**7972**

Composició pedres, morter, objecte d'òs i ceràmica

Interpretació Nivell de circulació

Tipus UE Estrat

Foto. 2021 2022

Plan.

Relacions Físiques

Igual a

Cobreix a 7973

Cobert per 7971 7970

Farceix a

Farcit per

Talla a

Tallat per

Es recolza en

Se li recolza

Es lliura

Se li lliura

Descripció

Nivell d'ús documentat al sondeig efectuat en la confluència dels carrers Joch de la Pilota i Xucles.
Punt d'actuació arqueològic nº19.
Cota superior: 3,08/ 2,98 m.s.n.m
Cota inferior: 2,98/ 2,93 m.s.n.m

Sector	Datació			Criteri Dat.	Textura	Color	
VII	XIV	–		Ceràmic	Compacta	Beix	**7973**

Composició pedres, òssos i material de construcció

Interpretació **Tipus UE** Estrat

Nivell de circulació

Foto. 2023 2024 2025

Plan.

Relacions Físiques

Igual a

Cobreix a 7974

Cobert per 7972

Farceix a

Farcit per

Talla a

Tallat per

Es recolza en

Se li recolza

Es lliura

Se li lliura

Descripció

Nivell d'ús documentat al sondeig efectuat en la confluència dels carrers Joch de la Pilota i Xucles.
Punt d'actuació arqueològic nº19.
Cota superior: 2,98/ 2,93 m.s.n.m
Cota inferior: 2,90/ 2,86 m.s.n.m

Sector	Datació			Criteri Dat.	Textura	Color	
VII	1ª 1/2	–	XIV	Ceràmic	Compacta	Marró Clar	**7974**

Composició pedres, òssos i ceràmica

Interpretació **Tipus UE** Estrat

Nivell de circulació

Foto. 2026 2027 2028 2029 2030

Plan.

Relacions Físiques

Igual a

Cobreix a 7975

Cobert per 7973

Farceix a

Farcit per

Talla a

Tallat per

Es recolza en

Se li recolza

Es lliura

Se li lliura

Descripció

Nivell d'ús documentat al sondeig efectuat en la confluència dels carrers Joch de la Pilota i Xucles.
Punt d'actuació arqueològic nº19.
Cota superior: 2,90/ 2,86 m.s.n.m
Cota inferior: 2,86/ 2,83 m.s.n.m

Sector	Datació			Criteri Dat.	Textura	Color	
VII	1ª 1/2	–	XIV	Ceràmic	Compacta	Marró Fosc	**7975**

Composició pedres, ceràmica

Interpretació **Tipus UE** Estrat

Nivell de circulació

Foto. 2031 2032 2033

Plan.

Relacions Físiques

Igual a

Cobreix a 7976 7977

Cobert per 7974

Farceix a

Farcit per

Talla a

Tallat per

Es recolza en

Se li recolza

Es lliura

Se li lliura

Descripció

Nivell d'ús documentat al sondeig efectuat en la confluència dels carrers Joch de la Pilota i Xucles.
Punt d'actuació arqueològic nº19.
Cota superior: 2,89/ 2,83 m.s.n.m
Cota inferior: 2,81/ 2,79 m.s.n.m

7976

Sector	Datació			Criteri Dat.	Textura	Color
VII	1ª 1/2	–	XIV		Compacta	Marró Fosc

Composició òssos, ceràmica

Relacions Físiques

Igual a

Cobreix a	Cobert per
7977	7975
Farceix a	**Farcit per**
Talla a	**Tallat per**
Es recolza en	**Se li recolza**
Es lliura	**Se li lliura**

Interpretació **Tipus UE** Estrat

Nivell de circulació

Descripció

Nivell d'ús documentat en la part sud del sondeig efectuat en la confluència dels carrers Joch de la Pilota i Xucles.
Punt d'actuació arqueològic nº19.
Cota superior: 2,84/ 2,82 m.s.n.m
Cota inferior: 2,79/ 2,76 m.s.n.m

Foto. 2034, 2035

Plan.

7977

Sector	Datació			Criteri Dat.	Textura	Color
VII	XIII	–		Ceràmic	Sorrenca	Marró

Composició òssos, ceràmica

Relacions Físiques

Igual a

Cobreix a	Cobert per
7978 7979 7980	7975 7976
Farceix a	**Farcit per**
Talla a	**Tallat per**
Es recolza en	**Se li recolza**
Es lliura	**Se li lliura**

Interpretació **Tipus UE** Estrat

Nivell de circulació

Descripció

Nivell d'ús documentat al sondeig efectuat en la confluència dels carrers Joch de la Pilota i Xucles.
Punt d'actuació arqueològic nº19.
Cota superior: 2,87/ 2,76 m.s.n.m
Cota inferior: 2,75 m.s.n.m

Foto. 2034, 2035, 2036, 2037

Plan.

7978

Sector	Datació			Criteri Dat.	Textura	Color
VII	XIV	–			Compacta	Marró

Composició llavor, bronze

Relacions Físiques

Igual a

Cobreix a	Cobert per
7981	7977
Farceix a	**Farcit per**
Talla a	**Tallat per** 7979
Es recolza en	**Se li recolza**
Es lliura	**Se li lliura**

Interpretació **Tipus UE** Estrat

Nivell de circulació

Descripció

Nivell d'ús documentat al sondeig efectuat en la confluència dels carrers Joch de la Pilota i Xucles.
Punt d'actuació arqueològic nº19.
Cota superior: 2,84/ 2,75 m.s.n.m
Cota inferior: 2,78/ 2,68 m.s.n.m

Foto.

Plan.

7979

Sector	Datació		Criteri Dat.	Textura	Color
VII		–			

Composició

Relacions Físiques

Igual a

Cobreix a

Cobert per
7977

Farceix a

Farcit per
7980

Talla a
7978 7981 7983

Tallat per

Es recolza en

Se li recolza

Es lliura

Se li lliura

Interpretació **Tipus UE** Retall

Retall circular

Descripció

Forat de pal documentat al sondeig efectuat en la confluència dels carrers Joch de la Pilota i Xucles.
Mesura 0.18 m de diàmetre.
Punt d'actuació arqueològic nº19.

Foto. 2038 2039 2040 2041 2042 2043 2044

Plan.

7980

Sector	Datació		Criteri Dat.	Textura	Color
VII	fi XIII	– pp XIV	Estratigràfic		

Composició

Relacions Físiques

Igual a

Cobreix a

Cobert per
7977

Farceix a
7979

Farcit per

Talla a

Tallat per

Es recolza en

Se li recolza

Es lliura

Se li lliura

Interpretació **Tipus UE** Farciment

Estrat únic de farciment del forat de pal UE 7979.

Descripció

Documentat al sondeig efectuat en la confluència dels carrers Joch de la Pilota i Xucles. Es van localitzat a l'interior, dos fragmnets de rajola col.locats en cunya per tal de poder falcar una fusta.
Punt d'actuació arqueològic nº19.
Cota superior: 2,64 m.s.n.m
Cota inferior: 2,54 m.s.n.m

Foto. 2038 2039 2040

Plan.

7981

Sector	Datació		Criteri Dat.	Textura	Color
VII		–		Compacta	Marró

Composició bronze

Relacions Físiques

Igual a

Cobreix a
7982 7983

Cobert per
7978 70217

Farceix a

Farcit per

Talla a

Tallat per
7979

Es recolza en

Se li recolza

Es lliura

Se li lliura

Interpretació **Tipus UE** Estrat

Nivell de circulació

Descripció

Nivell d'ús documentat al sondeig efectuat en la confluència dels carrers Joch de la Pilota i Xucles.
Punt d'actuació arqueològic nº19.
Cota superior: 2,78/ 2,68 m.s.n.m
Cota inferior: 2,75/ 2,61 m.s.n.m

Foto. 2038 2039 2042 2043 2044

Plan.

7982

Sector	Datació	Criteri Dat.	Textura	Color
VII	–		Compacta	Ataronjat

Composició

Relacions Físiques

Igual a

Cobreix a 7983 7987

Cobert per 7981

Farceix a

Farcit per

Talla a

Tallat per

Es recolza en

Se li recolza

Es lliura

Se li lliura

Interpretació **Tipus UE** Estrat

Nivell de circulació

Descripció

Nivell d'ús documentat en la part oest del sondeig efectuat en la confluència dels carrers Joch de la Pilota i Xucles.
Punt d'actuació arqueològic nº19.
Cota superior: 2,67/ 2,68 m.s.n.m
Cota inferior: 2,61/ 2,67 m.s.n.m

Foto. 2045

Plan.

7983

Sector	Datació	Criteri Dat.	Textura	Color
VII	–		Compacta	Beix

Composició sorres

Relacions Físiques

Igual a

Cobreix a 7986 7987

Cobert per 7981 7982

Farceix a

Farcit per

Talla a

Tallat per 7979

Es recolza en

Se li recolza

Es lliura

Se li lliura

Interpretació **Tipus UE** Estrat

Estrat d'anivellament

Descripció

Anivellament de sorres barrejades amb calç, documentat al sondeig efectuat en la confluència dels carrers Joch de la Pilota i Xucles. Punt d'actuació arqueològic nº19.
Cota superior: 2,75/ 2,61 m.s.n.m
Cota inferior: 2,71/ 2,41 m.s.n.m

Foto. 2045 2046 2047

Plan.

7984

Sector	Datació	Criteri Dat.	Textura	Color
VII	pp XVIII –	Ceràmic	Solta	Marró Clar

Composició fauna, malacologia, ceràmica, ferro, escòria, moneda i vidre

Relacions Físiques

Igual a 7960

Cobreix a 7985 7920 7724 7993 70049

Cobert per 70018

Farceix a

Farcit per

Talla a

Tallat per 70016 70021 70023 70027

Es recolza en

Se li recolza

Es lliura 784 5346 5544 5197 5110

Se li lliura

Interpretació **Tipus UE** Estrat

Nivell de circulació

Descripció

Nivell d'ús generalitzat documentat al carrer del Joch de la Pilota. En la part sud es va documentar coma a UE 7960
Punt d'actuació arqueològic nº18.
Cota superior: 3,26/ 2,85 m.s.n.m
Cota inferior: 2,94/ 2,73 m.s.n.m

Foto.

Plan.

7985

Sector	Datació		Criteri Dat.	Textura	Color
VII	fi XVII	ppXVIII	Ceràmic	Compacta	Marró Clar

Composició: fauna, ceràmica, ferro, escòria i vidre

Interpretació **Tipus UE:** Estrat — **Foto.** **Plan.**

Nivell de circulació

Relacions Físiques

Igual a

Cobreix a: 7989 7994 7995 7997 70004

Cobert per: 7984

Farceix a:

Farcit per:

Talla a:

Tallat per: 70016 70027 70066 70068

Es recolza en:

Se li recolza:

Es lliura: 7003 7724 784 7004 738

Se li lliura:

Descripció

Nivell d'ús documentat en la part central del carrer Joch de la Pilota.
Punt d'actuació arqueològic nº18.
Cota superior: 3,01/ 2,73 m.s.n.m
Cota inferior: 2,96 m.s.n.m

7986

Sector	Datació		Criteri Dat.	Textura	Color
VII	fi XIII		Estratigràfic		

Composició:

Interpretació **Tipus UE:** Estrat — **Foto.** 2045, 2046, 2047, 2048 **Plan.**

Nivell de circulació

Relacions Físiques

Igual a

Cobreix a: 7987

Cobert per: 7983

Farceix a:

Farcit per:

Talla a:

Tallat per: 70021

Es recolza en:

Se li recolza:

Es lliura:

Se li lliura:

Descripció

Nivell d'ús conservat en dues clapes de calç barrejat amb terres i documentat en la part est del sondeig efectuat en la confluència dels carrers Joch de la Pilota i Xucles. Punt d'actuació arqueològic nº19.
Cota superior: 2,75/ 2,71 m.s.n.m
Cota inferior: 2,53 m.s.n.m

7987

Sector	Datació		Criteri Dat.	Textura	Color
VII	fi XIII		Estratigràfic	Compacta	Marró Fosc

Composició: sorres, carbons, òssos, ceràmica

Interpretació **Tipus UE:** Estrat — **Foto.** 2049, 2050 **Plan.**

Estrat d'anivellament

Relacions Físiques

Igual a

Cobreix a: 7990

Cobert per: 7983 7986 7982

Farceix a:

Farcit per:

Talla a:

Tallat per:

Es recolza en:

Se li recolza:

Es lliura:

Se li lliura:

Descripció

Estrat d'anivellament documentat en la part nord del sondeig efectuat en la confluència dels carrers Joch de la Pilota i Xucles. Punt d'actuació arqueològic nº19.
Cota superior: 2,5/ 2,41 m.s.n.m
Cota inferior: 2,40/ 2,36 m.s.n.m

7988

Sector	Datació		Criteri Dat.	Textura	Color
VII	fi XVII	pp XVIII	Ceràmic	Compacta	Marró Clar

Composició: moltes pedres, carbons, òssos, ceràmica

Interpretació — **Tipus UE:** Estrat — **Foto.** — **Plan.**

Nivell de circulació

Relacions Físiques

Igual a

Cobreix a: 7989 7994 7998 70000

Cobert per: 7985 7993

Farceix a:

Farcit per:

Talla a:

Tallat per: 70059 70061 70063 7997

Es recolza en:

Se li recolza:

Es lliura:

Se li lliura:

Descripció

Nivell d'ús documentat en la part central del carrer Joch de la Pilota.
Punt d'actuació arqueològic nº18.
Cota superior: 2,94/ 2,92 m.s.n.m
Cota inferior: 2,91/ 2,86 m.s.n.m

7989

Sector	Datació		Criteri Dat.	Textura	Color
VII					

Composició:

Interpretació — **Tipus UE:** Estructura — **Foto.** — **Plan.**

Coberta de claveguera

Foto: 1799, 1801, 1802, 1970, 1971, 1972, 1973, 1974, 1975, 1978, 1982

Relacions Físiques

Igual a: 70460 70459 70461

Cobreix a:

Cobert per: 7985 7998

Farceix a: 7997

Farcit per:

Talla a:

Tallat per:

Es recolza en:

Se li recolza:

Es lliura:

Se li lliura: 7999 7995

Descripció

Claveguera que recull les aigües residuals de l'hab.17 del sector VII i que desaigua en la claveguera central del carrer del Joch de la Pilota. Claveguera feta amb pedres de mida mitjana. Punt d'actuació arqueològic nº18.

7990

Sector	Datació		Criteri Dat.	Textura	Color
VII	fi XIII		Estratigràfic		

Composició:

Interpretació — **Tipus UE:** Estrat — **Foto.** — **Plan.**

Estrat d'anivellament

Foto: 2049, 2050, 2051, 2052, 2053

Relacions Físiques

Igual a:

Cobreix a: 7991 7992

Cobert per: 7987

Farceix a:

Farcit per:

Talla a:

Tallat per:

Es recolza en:

Se li recolza:

Es lliura:

Se li lliura:

Descripció

Estrat d'anivellament documentat en la part nord del sondeig efectuat en la confluència dels carrers Joch de la Pilota i Xucles. Punt d'actuació arqueològic nº19.
Cota superior: 2,63/ 2,41 m.s.n.m
Cota inferior: 2,19/ 2,10 m.s.n.m

7991

Sector	Datació		Criteri Dat.	Textura	Color
VII		–		Compacta	Vermellós

Composició òssos, carbonets

Relacions Físiques

Igual a

Cobreix a 7992

Cobert per 7990

Farceix a

Farcit per

Talla a

Tallat per

Es recolza en

Se li recolza

Es lliura

Se li lliura

Interpretació **Tipus UE** Estrat **Foto.** **Plan.**

Estrat d'anivellament

Descripció

Estrat d'anivellament documentat en la part nord del sondeig efectuat en la confluència dels carrers Joch de la Pilota i Xucles. Punt d'actuació arqueològic nº19.
Cota superior: 2,64 m.s.n.m
Cota inferior: 2,17 m.s.n.m

7992

Sector	Datació		Criteri Dat.	Textura	Color
VII		–			

Composició

Relacions Físiques

Igual a

Cobreix a

Cobert per 7991 7990

Farceix a

Farcit per

Talla a

Tallat per

Es recolza en

Se li recolza

Es lliura

Se li lliura

Interpretació **Tipus UE** Estrat **Foto.** **Plan.**

Nivell de sorres naturals.

Descripció

Nivell de sorres naturals documentades en el sondeig efectuat en la confluència dels carrers Joch de la Pilota i Xucles. Punt d'actuació arqueològic nº19.
Cota superior: 2,19/ 2,10 m.s.n.m

7993

Sector	Datació		Criteri Dat.	Textura	Color
VII	fi XVII	– ppXVIII	Ceràmic	Argilosa	Marró

Composició pedres, òssos i ceràmica

Relacions Físiques

Igual a

Cobreix a 7988 7999 7996 7994

Cobert per 7984 7985

Farceix a

Farcit per

Talla a

Tallat per

Es recolza en

Se li recolza

Es lliura 5349 5544

Se li lliura

Interpretació **Tipus UE** Estrat **Foto.** **Plan.**

Estrat d'anivellament

Descripció

Petit estrat d'anivellament, fet amb pedres i morter localitzat en la part central del carrer del Joch de la Pilota.
Punt d'actuació arqueològic nº18.
Cota superior: 2,96/ 2,91 m.s.n.m

7994

Sector	Datació	Criteri Dat.	Textura	Color
VII	–			

Composició

Relacions Físiques

Igual a 70456 70457 70458

Cobreix a

Cobert per 7993 7985

Farceix a 7996

Farcit per

Talla a

Tallat per

Es recolza en

Se li recolza

Es lliura

Se li lliura

Interpretació **Tipus UE** Estructura

Coberta de claveguera

Descripció

Coberta feta amb pedres de mida mitajana, de la claveguera central documentada en la meitat nord del carrer del Joch de la Pilota.
Punt d'actuació arqueològic nº18.

Foto. 1801 1802 1965 1966 1967 1968 1969 1970 1971 1972 1973 1974 1975 1978

Plan.

7995

Sector	Datació	Criteri Dat.	Textura	Color
VII	–		Compacta	Marró Gris

Composició fauna, malacologia, ceràmica

Relacions Físiques

Igual a

Cobreix a 7999

Cobert per 7985

Farceix a

Farcit per

Talla a

Tallat per

Es recolza en

Se li recolza

Es lliura 7989

Se li lliura

Interpretació **Tipus UE** Estrat

Petit estrat d'anivellament documentat en la part central del carrer del Joch de la Pilota.

Descripció

Punt d'actuació arqueològic nº18.
Cota superior: 2,94/ 2,90 m.s.n.m

Foto.

Plan.

7996

Sector	Datació	Criteri Dat.	Textura	Color
VII	–			

Composició

Relacions Físiques

Igual a

Cobreix a

Cobert per 7993

Farceix a

Farcit per 7994 70456 70457 70458

Talla a 7999 70001 70454

Tallat per

Es recolza en

Se li recolza

Es lliura

Se li lliura

Interpretació **Tipus UE** Rasa

Rasa constructiva de la clavegeura UE 7994

Descripció

Rasa de la claveguera central documentada en la meitat nord del carrer del Joch de la Pilota.
Punt d'actuació arqueològic nº18

Foto.

Plan.

7997

Sector	Datació	Criteri Dat.	Textura	Color
VII	–			

Composició

Relacions Físiques

Igual a

Cobreix a

Cobert per
7985

Farceix a

Farcit per
7999 7989 70460 70459

Talla a
70000 7988 70001 70454

Tallat per

Es recolza en

Se li recolza

Es lliura

Se li lliura

Interpretació **Tipus UE** Rasa

Rasa constructiva de la clavegeura UE 7989

Descripció

Rasa de la claveguera auxiliar que desaigua en la claveguera central del carrer del Joch de la Pilota. Punt d'actuació arqueològic nº18

Foto. 1974, 1982

Plan.

7998

Sector	Datació	Criteri Dat.	Textura	Color
VII	XVII –	Estratigràfic	Compacta	Marró

Composició fauna, ceràmica

Relacions Físiques

Igual a

Cobreix a
7989 7999 70000 70001

Cobert per
7988

Farceix a

Farcit per

Talla a

Tallat per

Es recolza en

Se li recolza

Es lliura

Se li lliura

Interpretació **Tipus UE** Estrat

Petit estrat d'anivellament documentat en la part central del carrer del Joch de la Pilota.

Descripció

Punt d'actuació arqueològic nº18.
Cota superior: 2,89 m.s.n.m

Foto.

Plan.

7999

Sector	Datació	Criteri Dat.	Textura	Color
VII	XVII –	Ceràmic	Solta	Marró Fosc

Composició ceràmica, vidre

Relacions Físiques

Igual a

Cobreix a

Cobert per
7998 7988 7995

Farceix a

Farcit per

Talla a

Tallat per
7996

Es recolza en

Se li recolza

Es lliura
7989

Se li lliura

Interpretació **Tipus UE** Farciment

Estrat únic de farciment de la rasa de la claveguera UE 7989, part central oest del carrer Joch Pilota

Descripció

Punt d'actuació arqueològic nº18

Foto. 1799

Plan.

70000

Sector	Datació	Criteri Dat.	Textura	Color
VII	XVII –	Ceràmic	Compacta	Marró

Composició pedres, vidre, ceràmica, ferro

Interpretació **Tipus UE** Estrat **Foto.** **Plan.**

Nivell de circulació

Relacions Físiques

Igual a 7963

Cobreix a 70001 70002 70003

Cobert per 7988 7998 7985 70217 70081

Farceix a

Farcit per

Talla a

Tallat per 7997 70466 70468 70470

Es recolza en

Se li recolza

Es lliura

Se li lliura

Descripció

Nivell d'ús documentat en la part central i sud del carrer Joch de la Pilota.
Punt d'actuació arqueològic nº18.
Cota superior: 2,94/ 2,88 m.s.n.m
Cota inferior: 2,92/ 2,97 m.s.n.m

70001

Sector	Datació	Criteri Dat.	Textura	Color
VII	–		Compacta	Marró Clar

Composició pedres, ceràmica, vidre, ferro

Interpretació **Tipus UE** Estrat **Foto.** **Plan.**

Nivell de circulació

Relacions Físiques

Igual a

Cobreix a 70454

Cobert per 70000 7988

Farceix a

Farcit per

Talla a

Tallat per 70003 7997 7996

Es recolza en

Se li recolza

Es lliura

Se li lliura

Descripció

Nivell d'ús documentat en la part central del carrer Joch de la Pilota.
Punt d'actuació arqueològic nº18.
Cota superior: 2,87/ 2,92 m.s.n.m

70002

Sector	Datació	Criteri Dat.	Textura	Color
VII	–			

Composició

Interpretació **Tipus UE** Retall **Foto.** **Plan.**

Retall circular

Relacions Físiques

Igual a

Cobreix a

Cobert per 70000

Farceix a

Farcit per 70003 70005 70006

Talla a 70001

Tallat per

Es recolza en

Se li recolza

Es lliura

Se li lliura

Descripció

Forat de pal documentat en la part central del carrer Joch de la Pilota.
Punt d'actuació arqueològic nº18.

Sector	Datació		Criteri Dat.	Textura	Color	
VII		–		Solta	Blanc	**70003**

Composició: fauna, pedres, material de construcció

Interpretació — **Tipus UE:** Farciment — **Foto.** — **Plan.**

Estrat de farciment

Relacions Físiques

Igual a

Cobreix a: 7005

Cobert per: 70000

Farceix a: 70002

Farcit per:

Talla a: 70001

Tallat per:

Es recolza en:

Se li recolza:

Es lliura:

Se li lliura:

Descripció

Primer nivell de farciment del forat de pal UE 70002.
Part central del carrer del Joch de la Pilota.
Punt d'actuació arqueològic nº18.
Cota superior: 2,90 m.s.n.m
Cota inferior: 2,54 m.s.n.m

Sector	Datació		Criteri Dat.	Textura	Color	
VII	1ª 1/2	– XVII	Ceràmic	Solta	Gris	**70004**

Composició: òssos, carbons

Interpretació — **Tipus UE:** Estrat — **Foto.** — **Plan.**

Estrat d'anivellament

Relacions Físiques

Igual a

Cobreix a:

Cobert per: 7985

Farceix a:

Farcit per:

Talla a:

Tallat per:

Es recolza en:

Se li recolza:

Es lliura: 784

Se li lliura:

Descripció

Petit abocament de cendres documentat en la part central, oest del carrer del Joch de la Pilota.
Punt d'actuació arqueològic nº18

Sector	Datació		Criteri Dat.	Textura	Color	
VII		–		Solta	Marró	**70005**

Composició: fauna, ceràmica

Interpretació — **Tipus UE:** Farciment — **Foto.** — **Plan.**

Estrat de farciment

Relacions Físiques

Igual a

Cobreix a: 70006

Cobert per: 70003

Farceix a: 70002

Farcit per:

Talla a:

Tallat per:

Es recolza en:

Se li recolza:

Es lliura:

Se li lliura:

Descripció

Segon nivell de farciment del forat de pal UE 70002.
Part central del carrer del Joch de la Pilota.
Punt d'actuació arqueològic nº18.
Cota superior: 2,54 m.s.n.m
Cota inferior: 2,41 m.s.n.m

70006

Sector	Datació		Criteri Dat.	Textura	Color
VII	XVII	–	Ceràmic	Solta	Marró

Composició: fauna, ceràmica

Interpretació — **Tipus UE:** Farciment — **Foto.** **Plan.**

Estrat de farciment

Relacions Físiques

Igual a

Cobreix a: **Cobert per:** 70005

Farceix a: 70002 **Farcit per:**

Talla a: **Tallat per:**

Es recolza en: **Se li recolza:**

Es lliura: **Se li lliura:**

Descripció

Tercer nivell de farciment del forat de pal UE 70002.
Part central del carrer del Joch de la Pilota.
Punt d'actuació arqueològic nº18.
Cota superior: 2,41 m.s.n.m
Cota inferior: 2,37 m.s.n.m

70007

Sector	Datació		Criteri Dat.	Textura	Color
VII		–		Solta	Marró Clar

Composició: material construcció, pedres

Interpretació — **Tipus UE:** Estrat — **Foto.** **Plan.**

Estart superficial del sondeig efectuat l'any 1994

Relacions Físiques

Igual a

Cobreix a: 70008 70009 70010 70014 **Cobert per:**

Farceix a: **Farcit per:**

Talla a: **Tallat per:**

Es recolza en: **Se li recolza:**

Es lliura: **Se li lliura:**

Descripció

Punt d'actuació arqueològic nº9

70008

Sector	Datació		Criteri Dat.	Textura	Color
VII	fi XVI	– 1 3 XVII	Ceràmic	Argilosa	Marró

Composició: ceràmica

Interpretació — **Tipus UE:** Estrat — **Foto.** **Plan.**

Estrat de farciment de fossa sèptica

Relacions Físiques

Igual a

Cobreix a: **Cobert per:** 70007

Farceix a: **Farcit per:**

Talla a: **Tallat per:**

Es recolza en: **Se li recolza:**

Es lliura: 70009 70010 **Se li lliura:**

Descripció

Farciment de la fossa sèptica identificada a l'interior del sondeig efectuat l'any 1994.
Punt d'actuació arqueològic nº9.

70009

Sector	Datació	Criteri Dat.	Textura	Color
VII	–			

Composició

Relacions Físiques

Igual a 70010 70011 70012

Cobreix a

Cobert per 70007

Farceix a 70013

Farcit per

Talla a

Tallat per

Es recolza en

Se li recolza

Es lliura

Se li lliura 70008

Interpretació **Tipus UE** Estructura **Foto.** **Plan.**

Mur fossa sèptica.

Descripció

Mur nord de la fossa sèptica identificada a l'interior del sondeig efectuat l'any 1994. Es van documentar dos murs fets de pedra lligat amb morter. Es va poder excavar a l'interior i va sortir un únic estrat de farciment.
Punt d'actuació arqueològic nº9.

70010

Sector	Datació	Criteri Dat.	Textura	Color
VII	–			

Composició

Relacions Físiques

Igual a 70009 70011 70012

Cobreix a

Cobert per 70007

Farceix a 70009

Farcit per

Talla a

Tallat per

Es recolza en

Se li recolza

Es lliura

Se li lliura 70008

Interpretació **Tipus UE** Estructura **Foto.** **Plan.**

Mur fossa sèptica

Descripció

Mur oest de la fossa sèptica identificada a l'interior del sondeig efectuat l'any 1994. Es van documentar dos murs fets de pedra lligat amb morter. Es va poder excavar a l'interior i va sortir un únic estrat de farciment.
Punt d'actuació arqueològic nº9.

70011

Sector	Datació	Criteri Dat.	Textura	Color
VII	–			

Composició

Relacions Físiques

Igual a 70009 70010 70012

Cobreix a

Cobert per 70007

Farceix a

Farcit per

Talla a

Tallat per

Es recolza en

Se li recolza

Es lliura

Se li lliura

Interpretació **Tipus UE** interface **Foto.** **Plan.**

Estructura negativa

Descripció

Forat quadrat localitzat al mur oest de la fossa sèptica localitzada a l'interior del sondeig efectuat l'any 1994.
Punt d'actuació arqueològic nº9.
Cota superior: 1,55 m.s.n.m
Cota inferior: 1,27 m.s.n.m

70012

Sector	Datació	Criteri Dat.	Textura	Color
VII	–			

Composició

Interpretació **Tipus UE** interface **Foto.** **Plan.**

Estructura negativa

Relacions Físiques

Igual a 70009 70010 70011

Cobreix a **Cobert per**

Farceix a **Farcit per**

Talla a **Tallat per**

Es recolza en **Se li recolza**

Es lliura **Se li lliura**

Descripció

Forat quadrat localitzat al mur oest de la fossa sèptica localitzada a l'interior del sondeig efectuat l'any 1994.
Punt d'actuació arqueològic nº9.
Cota superior: 1,54 m.s.n.m
Cota inferior: 1,28 m.s.n.m

70013

Sector	Datació	Criteri Dat.	Textura	Color
VII	–			

Composició

Interpretació **Tipus UE** Rasa **Foto.** **Plan.**

Rasa per a la construcció d'una fossa sèptica documentada en la part central del carrer Joch Pilota

Relacions Físiques

Igual a

Cobreix a **Cobert per**

Farceix a **Farcit per**
70009 70010

Talla a **Tallat per**
70014 70015

Es recolza en **Se li recolza**

Es lliura **Se li lliura**

Descripció

Punt d'actuació arqueològic nº9.

70014

Sector	Datació	Criteri Dat.	Textura	Color
VII	–			

Composició pedres morter

Interpretació **Tipus UE** Estructura **Foto.** **Plan.**

Estructura feta de grans pedres, localitzada a l'interior del sondeig realitzat l'any 1994

Relacions Físiques

Igual a

Cobreix a **Cobert per**
70015 70007

Farceix a **Farcit per**

Talla a **Tallat per**
70013

Es recolza en **Se li recolza**

Es lliura **Se li lliura**

Descripció

Punt d'actuació arqueològic nº9.
Cota superior: 2,33 m.s.n.m
Cota inferior: 1,84 m.s.n.m

70015

Sector	Datació	Criteri Dat.	Textura	Color
VII	–			

Composició

Relacions Físiques

Igual a

Cobreix a

Cobert per
70014

Farceix a

Farcit per

Talla a

Tallat per
70013

Es recolza en

Se li recolza

Es lliura

Se li lliura

Interpretació **Tipus UE** Estrat **Foto.** **Plan.**

Nivell de sorres compactades

Descripció

Documentades a l'interior del sondeig efectuat l'any 1994.
Punt d'actuació arqueològic nº9.
Cota superior: 1,81 m.s.n.m

70016

Sector	Datació	Criteri Dat.	Textura	Color
VII	–			

Composició

Relacions Físiques

Igual a

Cobreix a

Cobert per
700

Farceix a

Farcit per
70017 70087

Talla a
7984 7985 70071

Tallat per

Es recolza en

Se li recolza

Es lliura

Se li lliura

Interpretació **Tipus UE** Retall **Foto.** **Plan.**

Retall rectangular

Descripció

Retall rectangular de cinc metres de llarg per un metre i mig d'amplada que es localitza al llarg de la façana sudest del carrer del Joch de la Pilota.
Punt d'actuació arqueològic nº18.

70017

Sector	Datació	Criteri Dat.	Textura	Color
VII	XVIII –	Ceràmic	Solta	Marró Gris

Composició material constructiu, ceràmica

Relacions Físiques

Igual a

Cobreix a
70087

Cobert per
700

Farceix a
70016

Farcit per

Talla a

Tallat per

Es recolza en

Se li recolza

Es lliura
5110 70088 70089

Se li lliura

Interpretació **Tipus UE** Farciment **Foto.** **Plan.**

Estart de farciment

Descripció

Primer nivell de farciment del retall rectangulat UE 70016.
Punt d'actuació arqueològic nº18.
Cota superior: 3,22/ 3,09 m.s.n.m

70018

Sector	Datació	Criteri Dat.	Textura	Color
VII	XVII –	Ceràmic	Compacta	Marró

Composició: ceràmica, dena collaret

Interpretació — **Tipus UE:** Estrat — **Foto.** **Plan.**

Nivell de circulació

Relacions Físiques

Igual a

Cobreix a: 7984 70020

Cobert per: 700

Farceix a:

Farcit per:

Talla a:

Tallat per: 70019 70021

Es recolza en:

Se li recolza:

Es lliura:

Se li lliura:

Descripció

Nivell d'ús documentat en la part sud del carrer Joch de la Pilota.
Punt d'actuació arqueològic nº18.
Cota superior: 3,37/ 3,31 m.s.n.m

70019

Sector	Datació	Criteri Dat.	Textura	Color
VII	–			

Composició:

Interpretació — **Tipus UE:** Retall — **Foto.** **Plan.**

Retall irregular

Relacions Físiques

Igual a

Cobreix a:

Cobert per:

Farceix a:

Farcit per: 70020

Talla a: 70018

Tallat per:

Es recolza en:

Se li recolza:

Es lliura:

Se li lliura:

Descripció

Petit retall irregular localitzat en la part sud del carrer Joch de la Pilota.
Punt d'actuació arqueològic nº18.

70020

Sector	Datació	Criteri Dat.	Textura	Color
VII	XVII –	Ceràmic	Solta	Negre

Composició: carbons

Interpretació — **Tipus UE:** Farciment — **Foto.** **Plan.**

Retall irregular

Relacions Físiques

Igual a

Cobreix a:

Cobert per: 70018

Farceix a: 70019

Farcit per:

Talla a:

Tallat per:

Es recolza en:

Se li recolza:

Es lliura:

Se li lliura:

Descripció

Petit retall irregular localitzat en la part sud del carrer Joch de la Pilota.
Punt d'actuació arqueològic nº18.
Cota superior: 3,26 m.s.n.m
Cota inferior: 3,12 m.s.n.m

70021

Sector	Datació	Criteri Dat.	Textura	Color
VII	–			

Composició

Relacions Físiques

Igual a

Cobreix a

Cobert per
700

Farceix a

Farcit per
70022

Talla a
7984 7988 7961 7963 70018

Tallat per

Es recolza en

Se li recolza

Es lliura

Se li lliura

Interpretació **Tipus UE** Retall **Foto.** **Plan.**

Retall circular

Descripció

Petit forat de pal localitzat al sud del carrer Joch de la Pilota cantonada amb Xucles.
Punt d'actuació arqueològic nº18

70022

Sector	Datació	Criteri Dat.	Textura	Color
VII	XVII –		Solta	Marró

Composició

Relacions Físiques

Igual a

Cobreix a

Cobert per
700

Farceix a
70021

Farcit per

Talla a

Tallat per

Es recolza en

Se li recolza

Es lliura

Se li lliura

Interpretació **Tipus UE** Farciment **Foto.** **Plan.**

Estrat únic de farciment del retall circular UE 70021

Descripció

Petit retall circular localitzat en la part sud del carrer Joch de la Pilota.
Punt d'actuació arqueològic nº18.
Cota superior: 3,41 m.s.n.m

70023

Sector	Datació	Criteri Dat.	Textura	Color
VII	–			

Composició

Relacions Físiques

Igual a

Cobreix a

Cobert per

Farceix a

Farcit per
70026 70025 70024

Talla a
7984 7961 7963

Tallat per

Es recolza en

Se li recolza

Es lliura

Se li lliura

Interpretació **Tipus UE** Retall **Foto.** **Plan.**

Retall irregular

Descripció

Retall irregular documentat a la cantonada nordoest del carrer Joch de la Pilota amb Xucles. Està relacionat amb la col.locació de dues grans pedres que protegien la cantonada.
Punt d'actuació arqueològic nº18.

70024

Sector	Datació		Criteri Dat.	Textura	Color
VII		–			

Composició Una pedra monolítica

Interpretació **Tipus UE** Estructura **Foto.** **Plan.**

Pedra protectora de la cantonada nordoest del carrer Joch de la Pilota cantonada amb Xucles.

Relacions Físiques

Igual a 70025

Cobreix a **Cobert per**

Farceix a **Farcit per**
70023

Talla a **Tallat per**

Es recolza en **Se li recolza**

Es lliura **Se li lliura**
70026

Descripció

Punt d'actuació arqueològic nº18.

70025

Sector	Datació		Criteri Dat.	Textura	Color
VII		–			

Composició pedra monolítica

Interpretació **Tipus UE** Estructura **Foto.** **Plan.**

Pedra protectora de la cantonada nordoest del carrer Joch de la Pilota cantonada amb Xucles.

Relacions Físiques

Igual a 70024

Cobreix a **Cobert per**

Farceix a **Farcit per**
70023

Talla a **Tallat per**

Es recolza en **Se li recolza**

Es lliura **Se li lliura**
70026

Descripció

Punt d'actuació arqueològic nº18.

70026

Sector	Datació		Criteri Dat.	Textura	Color
VII	XVII	–	Ceràmic	Solta	Blanc

Composició material constructiu, pedres

Interpretació **Tipus UE** Farciment **Foto.** **Plan.**

Estrat únic de farciment del retall irregular UE 70023

Relacions Físiques

Igual a

Cobreix a **Cobert per**

Farceix a **Farcit per**
70023

Talla a **Tallat per**

Es recolza en **Se li recolza**

Es lliura **Se li lliura**
70024 70025 6147 6150

Descripció

Punt d'actuació arqueològic nº18.

70027

Sector	Datació		Criteri Dat.	Textura	Color
VII		–			

Composició

Interpretació **Tipus UE** Retall **Foto.** **Plan.**

Retall irregular

Relacions Físiques

Igual a

Cobreix a **Cobert per**

Farceix a **Farcit per**
70028

Talla a **Tallat per**
7984 7985

Es recolza en **Se li recolza**

Es lliura **Se li lliura**

Descripció

Retall irregular documentat a la cantonada nordest del carrer Joch de la Pilota amb Xucles. Està relacionat amb la protecció de la cantonada.
Punt d'actuació arqueològic nº18.

70028

Sector	Datació		Criteri Dat.	Textura	Color
VII	1630	– 1670	Ceràmic	Solta	Marró Clar

Composició
carbons, fauna, ceràmica, ferro, bronze i vidre

Interpretació **Tipus UE** Farciment **Foto.** **Plan.**

Estrat únic de farciment del retall irregular UE 70027

Relacions Físiques

Igual a

Cobreix a **Cobert per**
700

Farceix a **Farcit per**
70027

Talla a **Tallat per**

Es recolza en **Se li recolza**

Es lliura **Se li lliura**
5036 5033

Descripció

Punt d'actuació arqueològic nº18.
Cota superior: 3,21/ 3,18 m.s.n.m

70029

Sector	Datació		Criteri Dat.	Textura	Color
VII		–			

Composició

Interpretació **Tipus UE** Retall **Foto.** **Plan.**

Retall irregular

Relacions Físiques

Igual a

Cobreix a **Cobert per**
700

Farceix a **Farcit per**
70030

Talla a **Tallat per**
7961

Es recolza en **Se li recolza**

Es lliura **Se li lliura**

Descripció

Retall irregular documentat a la cantonada sudoest del carrer Joch de la Pilota amb Xucles. Està relacionat amb la protecció de la cantonada.
Punt d'actuació arqueològic nº18

70030

Sector	Datació	Criteri Dat.	Textura	Color
VII	–		Solta	Marró

Composició: pedres, carbons, ceràmica, òs, ferro, escòria

Interpretació — **Tipus UE:** Estrat — **Foto.** — **Plan.**

Estrat únic de farciment del retall irregular UE 70029

Relacions Físiques

Igual a

Cobreix a

Cobert per
700

Farceix a
70029

Farcit per

Talla a
7961

Tallat per

Es recolza en

Se li recolza

Es lliura
6147

Se li lliura

Descripció

Punt d'actuació arqueològic nº18.
Cota superior: 3,32/ 3,29 m.s.n.m

70031

Sector	Datació	Criteri Dat.	Textura	Color
VII	–			

Composició

Interpretació — **Tipus UE:** Retall — **Foto.** — **Plan.**

Retall irregular

Relacions Físiques

Igual a

Cobreix a

Cobert per
700

Farceix a

Farcit per
70032

Talla a
7961

Tallat per

Es recolza en

Se li recolza

Es lliura

Se li lliura

Descripció

Petit retall localitzat en la part central de l'extrem sud del carrer del Joch de la Pilota. Mesura 0,40 per 0,23 m. Farcit per un únic estrat ple de carbons.
Punt d'actuació arqueològic nº18.

70032

Sector	Datació	Criteri Dat.	Textura	Color
VII	XVII –	Ceràmic	Solta	Negre

Composició: òs, ceràmica

Interpretació — **Tipus UE:** Farciment — **Foto.** — **Plan.**

Estrat únic de farciment del retall irregular UE 70031

Relacions Físiques

Igual a

Cobreix a

Cobert per
700

Farceix a
70031

Farcit per

Talla a

Tallat per

Es recolza en

Se li recolza

Es lliura

Se li lliura

Descripció

Punt d'actuació arqueològic nº18.

Sector	Datació	Criteri Dat.	Textura	Color	
VII	1716 –	Històric			**70033**

Composició

Relacions Físiques

Igual a 70037 70034

Cobreix a 70036

Cobert per 7944

Farceix a

Farcit per

Talla a

Tallat per

Es recolza en

Se li recolza

Es lliura

Se li lliura 70038

Interpretació **Tipus UE** Estructura **Foto.** **Plan.**

Acumulació de pedres

Descripció

Aquesta estructura està relacionada amb l'amortització del desviament del Rec Comtal efectuada l'any 1716. Quan es continua l'enderroc de les cases del barri de la Ribera, és necessari tornar a desviar el rec, fins deixar-lo per la zona que actualment ocupa el carrer del Rec. Per evitar la filtració de més aigua, es van acumular pedres irregulars en la part nordest del Rec.
Punt d'actuació arqueològic nº14

Sector	Datació	Criteri Dat.	Textura	Color	
VII	pp XVIII –	Ceràmic			**70034**

Composició

Relacions Físiques

Igual a 70033 70037

Cobreix a

Cobert per 7944 70035

Farceix a

Farcit per

Talla a

Tallat per

Es recolza en

Se li recolza

Es lliura

Se li lliura

Interpretació **Tipus UE** Estructura **Foto.** **Plan.**

Acumulació de pedres

Descripció

Aquesta estructura està relacionada amb l'amortització del desviament del Rec Comtal efectuada l'any 1716. Quan es continua l'enderroc de les cases del barri de la Ribera, és necessari tornar a desviar el rec, fins deixar-lo per la zona que actualment ocupa el carrer del Rec. Per evitar la filtració de més aigua, es van acumular pedres irregulars en la part nordest del Rec.
Punt d'actuació arqueològic nº14

Sector	Datació	Criteri Dat.	Textura	Color	
VII	XVIII –	Ceràmic	Compacta	Gris	**70035**

Composició carbons, cendres, òssos, .ferro, ceràmica, morter

Relacions Físiques

Igual a

Cobreix a 70034 70038 70039

Cobert per 7944

Farceix a

Farcit per

Talla a

Tallat per

Es recolza en

Se li recolza

Es lliura

Se li lliura

Interpretació **Tipus UE** Estrat **Foto.** **Plan.**

Estrat d'anivellament

Descripció

Relacionat amb l'amortització del desviament del Rec efectuat l'any 1716. Localitzat per sobre del mur del Rec desmuntat per afavorir el desviament. Punt d'actuació arqueològic nº14.
Cota superior: 2,65/ 2,43 m.s.n.m
Cota superior: 2,45 m.s.n.m

70036

Sector	Datació	Criteri Dat.	Textura	Color
VII	pp XVIII –	Ceràmic	Compacta	Marró

Composició: òssos, carbons, material constructiu, ceràmica, bronze

Interpretació **Tipus UE:** Estrat — **Foto.** **Plan.**

Estrat d'amortització

Relacions Físiques

Igual a

Cobreix a: 70439 70048 70432 70449

Cobert per: 7944 70033

Farceix a:

Farcit per:

Talla a:

Tallat per:

Es recolza en:

Se li recolza:

Es lliura: 2915

Se li lliura:

Descripció

Estrat que amortitza el desviament del Rec Comtal efectuat l'any 1716.
Punt d'actuació arqueològic nº14.
Cota superior: 2,63/ 2,36 m.s.n.m
Cota superior: 1,49/ 1,24 m.s.n.m

70037

Sector	Datació	Criteri Dat.	Textura	Color
VII	pp XVIII –	Ceràmic		

Composició: pedres irregulars

Interpretació **Tipus UE:** Estructura — **Foto.** **Plan.**

Acumulació de pedres

Relacions Físiques

Igual a: 70033 70034

Cobreix a: 70478

Cobert per: 7944

Farceix a:

Farcit per:

Talla a:

Tallat per:

Es recolza en:

Se li recolza:

Es lliura:

Se li lliura:

Descripció

Aquesta estructura està relacionada amb l'amortització del desviament del Rec Comtal efectuada l'any 1716. Quan es continua l'enderroc de les cases del barri de la Ribera, és necessari tornar a desviar el rec, fins deixar-lo per la zona que actualment ocupa el carrer del Rec. Per evitar la filtració de més aigua, es van acumular pedres irregulars en la part nordest del Rec.
Punt d'actuació arqueològic nº14

70038

Sector	Datació	Criteri Dat.	Textura	Color
VII	pp XVIII –	Ceràmic	Compacta	Marró Fosc

Composició: ceràmica

Interpretació **Tipus UE:** Estrat — **Foto.** **Plan.**

Estrat d'amortització

Relacions Físiques

Igual a

Cobreix a: 70039

Cobert per: 70035

Farceix a:

Farcit per:

Talla a:

Tallat per:

Es recolza en:

Se li recolza:

Es lliura: 70033

Se li lliura:

Descripció

Relacionat amb l'amortització del desviament del Rec efectuat l'any 1716. Localitzat per sobre del mur del Rec desmuntat per afavorir el desviament. Punt d'actuació arqueològic nº14.
Cota superior: 2,48/ 2,44 m.s.n.m
Cota superior: 2,29/ 2,16 m.s.n.m

70039

Sector	Datació	Criteri Dat.	Textura	Color
VII	pp XVIII –		Solta	Marró

Composició: material constructiu, ceràmica

Interpretació **Tipus UE:** Estrat — **Foto.** **Plan.**

Estrat d'amortització

Relacions Físiques

Igual a

Cobreix a: 70040

Cobert per: 70035 70038

Farceix a:

Farcit per:

Talla a:

Tallat per:

Es recolza en:

Se li recolza:

Es lliura:

Se li lliura:

Descripció

Relacionat amb l'amortització del desviament del Rec efectuat l'any 1716. Localitzat per sobre del mur del Rec desmuntat per afavorir el desviament. Punt d'actuació arqueològic nº14.
Cota superior: 2,29/ 2,16 m.s.n.m
Cota superior: 2,13 m.s.n.m

70040

Sector	Datació	Criteri Dat.	Textura	Color
VII	XVII –		Compacta	Marró

Composició: carbons

Interpretació **Tipus UE:** Estrat — **Foto.** **Plan.**

Estrat farciment desviament del Rec Comtal.

Relacions Físiques

Igual a

Cobreix a: 70459

Cobert per: 70039

Farceix a:

Farcit per:

Talla a:

Tallat per:

Es recolza en:

Se li recolza:

Es lliura:

Se li lliura:

Descripció

Relacionat amb el desviament del Rec efectuat l'any 1716. Localitzat per sobre del mur del Rec desmuntat per afavorir el desviament. Punt d'actuació arqueològic nº14.
Cota superior: 2,33/ 2,16 m.s.n.m

70041

Sector	Datació	Criteri Dat.	Textura	Color
VII	–			

Composició:

Interpretació **Tipus UE:** Retall — **Foto.** **Plan.**

Retall irregular documentat en l'extrem nord del Merdançar.

Relacions Físiques

Igual a

Cobreix a:

Cobert per:

Farceix a:

Farcit per: 70042 70043 70044

Talla a: 2921 2922 2923 2924 2925

Tallat per:

Es recolza en:

Se li recolza:

Es lliura:

Se li lliura:

Descripció

Punt d'actuació arqueològic nº14.

Sector	Datació	Criteri Dat.	Textura	Color	
VII	XVII –	Ceràmic	Sorrenca	Marró Clar	**70042**

Composició material constructiu

Interpretació **Tipus UE** Estrat **Foto.** **Plan.**

Estrat amortització part nord del merdançar

Relacions Físiques

Igual a

Cobreix a 70043

Cobert per 2895

Farceix a 70041

Farcit per

Talla a

Tallat per

Es recolza en

Se li recolza

Es lliura 70046

Se li lliura

Descripció

Estrat de runa contaminat per la construcció de les pantalles.
Punt d'actuació arqueològic nº14.
Cota superior: 2,26/ 2,18 m.s.n.m
Cota superior: 2,06/ 1,95 m.s.n.m

Sector	Datació	Criteri Dat.	Textura	Color	
VII	XVII –		Compacta	Marró Fosc	**70043**

Composició ceràmica

Interpretació **Tipus UE** Estrat **Foto.** **Plan.**

Estrat amortització part nord del merdançar

Relacions Físiques

Igual a

Cobreix a 70044

Cobert per 70042

Farceix a 70041

Farcit per

Talla a

Tallat per

Es recolza en

Se li recolza

Es lliura 70046

Se li lliura

Descripció

Punt d'actuació arqueològic nº14.
Cota superior: 2,06/ 1,95 m.s.n.m
Cota superior: 1,82/ 1,64 m.s.n.m

Sector	Datació	Criteri Dat.	Textura	Color	
VII	–		Llimosa	Marró	**70044**

Composició

Interpretació **Tipus UE** Estrat **Foto.** **Plan.**

Estrat amortització part nord del merdançar

Relacions Físiques

Igual a

Cobreix a 70045

Cobert per 70043

Farceix a 70041

Farcit per

Talla a

Tallat per

Es recolza en

Se li recolza

Es lliura 70046

Se li lliura

Descripció

Punt d'actuació arqueològic nº14.
Cota superior: 1,82/ 1,64 m.s.n.m
Cota superior: 1,60/ 1,59 m.s.n.m

70045

Sector	Datació	Criteri Dat.	Textura	Color
VII	–			

Composició

Relacions Físiques

Igual a

Cobreix a — **Cobert per** 70044

Farceix a — **Farcit per**

Talla a — **Tallat per**

Es recolza en — **Se li recolza** 70046

Es lliura — **Se li lliura**

Interpretació — **Tipus UE** Estructura — **Foto.** — **Plan.**

Paviment caigut

Descripció

Situat en l'extrem nord del Merdançar. Fet de pedres lligades amb morter.
Punt d'actuació arqueològic nº14.
Cota superior: 1,60 m.s.n.m

70046

Sector	Datació	Criteri Dat.	Textura	Color
VII	–			

Composició pedres i morter

Relacions Físiques

Igual a

Cobreix a — **Cobert per**

Farceix a — **Farcit per**

Talla a — **Tallat per**

Es recolza en 70045 70048 — **Se li recolza**

Es lliura — **Se li lliura** 70042 70043 70044

Interpretació — **Tipus UE** Estructura — **Foto.** — **Plan.**

Mur de tapiament de l'arc UE 70048, part nord del merdançar.

Descripció

Fet amb pedres sdense escairar.
Punt d'actuació arqueològic nº14.
Cota superior: 2,33 m.s.n.m

70047

Sector	Datació	Criteri Dat.	Textura	Color
VII	–			

Composició

Relacions Físiques

Igual a

Cobreix a — **Cobert per** 7944

Farceix a — **Farcit per** 70048

Talla a 2915 — **Tallat per**

Es recolza en — **Se li recolza**

Es lliura — **Se li lliura**

Interpretació — **Tipus UE** Rasa — **Foto.** — **Plan.**

Rasa constructiva de l'estructura UE 70048

Descripció

Talla de forma parcial el mur UE 2915.
Punt d'actuació arqueològic nº14.

70048

Sector	Datació		Criteri Dat.	Textura	Color
VII		–			

Composició

Relacions Físiques

Igual a

Cobreix a 70047

Cobert per 70036 7944 2895

Farceix a

Farcit per

Talla a

Tallat per

Es recolza en 2915

Se li recolza 70046 2899 2944

Es lliura

Se li lliura 70479

Interpretació

Tipus UE Estructura

Arc del Merdançar

Descripció

Arc fet de pedra treballada localitzat en la part nord del Merdançar.
Punt d'actuació arqueològic nº14

Foto. **Plan.**

70049

Sector	Datació		Criteri Dat.	Textura	Color
VII	fi XVII	– pp XVIII	Ceràmic	Compacta	Gris

Composició pedres, material constructiu, botons, bronze

Relacions Físiques

Igual a

Cobreix a 70052

Cobert per 7984

Farceix a

Farcit per

Talla a

Tallat per

Es recolza en

Se li recolza

Es lliura

Se li lliura

Interpretació

Tipus UE Estrat

Nivell de circulació

Descripció

Nivell d'ús documentat en la part nord del carrer Joch de la Pilota.
Punt d'actuació arqueològic nº18.
Cota superior: 2,61/ 2,55 m.s.n.m

Foto. **Plan.**

70050

Sector	Datació		Criteri Dat.	Textura	Color
VII	fi XVII	– pp XVIII	Ceràmic	Argilosa	Marró

Composició ceràmica, ferro, bronze

Relacions Físiques

Igual a

Cobreix a 70053

Cobert per 7984

Farceix a 70055

Farcit per

Talla a

Tallat per

Es recolza en

Se li recolza

Es lliura 517

Se li lliura

Interpretació

Tipus UE Estrat

Nivell de terra que farceix l'interior d'un esvoranc.

Descripció

Es localitza en la part nordest del carrer del Joch de la Pilota, just al davant de l'hab 6 del sector V.
Punt d'actuació arqueològic nº18

Foto. **Plan.**

Sector	Datació		Criteri Dat.	Textura	Color	
VII	XVIII	–	Ceràmic	Compacta	Marró Clar	**70051**

Composició ceràmica, fauna

Interpretació **Tipus UE** Estrat **Foto.** **Plan.**

Nivell de circulació

Relacions Físiques

Igual a

Cobreix a 70052 70054 70462

Cobert per 7984

Farceix a

Farcit per

Talla a

Tallat per

Es recolza en

Se li recolza

Es lliura

Se li lliura

Descripció

Nivell d'ús documentat en la part nord del carrer Joch de la Pilota.
Punt d'actuació arqueològic nº18.
Cota superior: 2,77/ 2,60 m.s.n.m
Cota superior: 2,76/ 2,60 m.s.n.m

Sector	Datació		Criteri Dat.	Textura	Color	
VII	1630	– fi XVII	Ceràmic	Compacta	Blanc	**70052**

Composició material de construcció, ceràmica, ferro

Interpretació **Tipus UE** Estrat **Foto.** **Plan.**

Nivell de circulació

Relacions Físiques

Igual a

Cobreix a

Cobert per 70049 7984 70051 70057

Farceix a

Farcit per

Talla a

Tallat per 70055 70056

Es recolza en

Se li recolza

Es lliura

Se li lliura

Descripció

Nivell d'ús documentat en la meitat nord del carrer Joch de la Pilota.
Punt d'actuació arqueològic nº18.
Cota superior: 2,70/ 2,49 m.s.n.m

Sector	Datació		Criteri Dat.	Textura	Color	
VII	1630	– fi XVII	Ceràmic	Solta	Marró	**70053**

Composició pedres, ferro, bala canó

Interpretació **Tipus UE** Estrat **Foto.** **Plan.**

Estrat farciment

Relacions Físiques

Igual a

Cobreix a 70465 70057 70058

Cobert per 70050

Farceix a 70055

Farcit per

Talla a

Tallat per

Es recolza en

Se li recolza

Es lliura 517

Se li lliura

Descripció

Estrat que farceix l'esvoranc documentat en la part nordest del carrer del Joch de la Pilota.
Punt d'actuació arqueològic nº18.
Cota superior: 2,30/ 2,21 m.s.n.m
Cota inferior: 2,30/ 2,21 m.s.n.m

Sector	Datació		Criteri Dat.	Textura	Color	
VII	fi XVII	ppXVIII	Ceràmic	Argilosa	Marró	**70054**

Composició ceràmica

Relacions Físiques

Igual a

Cobreix a **Cobert per**

Farceix a **Farcit per**

Talla a **Tallat per**

Es recolza en **Se li recolza**

Es lliura **Se li lliura**

Interpretació **Tipus UE** Estrat **Foto.** **Plan.**

Estrat d'anivellament a tocar de la façana nordest del carrer del Joch de la Pilota.

Descripció

Punt d'actuació arqueològic nº18.
Cota superior: 2,71/ 2,77 m.s.n.m

Sector	Datació		Criteri Dat.	Textura	Color	
VII						**70055**

Composició

Relacions Físiques

Igual a

Cobreix a **Cobert per**

Farceix a **Farcit per**
70050 70053 70058

Talla a **Tallat per**
70052

Es recolza en **Se li recolza**

Es lliura **Se li lliura**

Interpretació **Tipus UE** Retall **Foto.** **Plan.**

Retall irregular

Descripció

Esvoranc en forma de mitja lluna, localitzat en la part nordest del carrer del Joch de la Pilota. No es va acabar d'excabar, per tant l'hipòtesi que podem mantenir, fins el moment, és el possible esfondrament d'una fossa sèptica.
Punt d'actuació arqueològic nº18.

Sector	Datació		Criteri Dat.	Textura	Color	
VII						**70056**

Composició

Relacions Físiques

Igual a

Cobreix a **Cobert per**

Farceix a **Farcit per**
70054 70464

Talla a **Tallat per**
70052

Es recolza en **Se li recolza**

Es lliura **Se li lliura**

Interpretació **Tipus UE** Rasa **Foto.** **Plan.**

Rasa per a la construcció de la claveguera UE 70464

Descripció

Es localitza just a tocar de la façana del carrer del Joch de la Pilota, al davant de les hab. 8 i 6 del sector V.
Punt d'actuació arqueològic nº18

70057

Sector	Datació	Criteri Dat.	Textura	Color
VII	XVII –	Ceràmic	Solta	Marró Clar

Composició: pedres, ceràmica

Interpretació — **Tipus UE:** Estrat — **Foto.** **Plan.**

Estrat d'anivellament

Relacions Físiques

Igual a

Cobreix a: 70058 70052 70463

Cobert per: 70053

Farceix a:

Farcit per:

Talla a:

Tallat per:

Es recolza en:

Se li recolza:

Es lliura:

Se li lliura:

Descripció

Durant el procés de colmatació del retall UE 70055, es van documentar diferents nivells per sota dels dos nivells d'enderroc apareixent dos estrats UE 70057 i UE 70058.
Punt d'actuació arqueològic nº18.

70058

Sector	Datació	Criteri Dat.	Textura	Color
VII	–		Compacta	Gris

Composició: ceràmica

Interpretació — **Tipus UE:** Estrat — **Foto.** **Plan.**

Estrat d'anivellament

Relacions Físiques

Igual a

Cobreix a: 70053 70463

Cobert per: 70057 4944

Farceix a: 70055

Farcit per:

Talla a:

Tallat per:

Es recolza en:

Se li recolza:

Es lliura:

Se li lliura:

Descripció

Durant el procés de colmatació del retall UE 70055, es van documentar diferents nivells per sota dels dos nivells d'enderroc apareixent dos estrats UE 70057 i UE 70058.
Punt d'actuació arqueològic nº18.

70059

Sector	Datació	Criteri Dat.	Textura	Color
VII	–			

Composició:

Interpretació — **Tipus UE:** Retall — **Foto.** **Plan.**

Retall irregular

Relacions Físiques

Igual a

Cobreix a:

Cobert per: 7985

Farceix a:

Farcit per: 70060

Talla a: 7988 70062

Tallat per:

Es recolza en:

Se li recolza:

Es lliura:

Se li lliura:

Descripció

Retall irregular localitzat en la part sud de l'entrada a la taverna. Carrer del Joch de la Pilota.
Punt d'actuació arqueològic nº18.

70060

Sector	Datació	Criteri Dat.	Textura	Color
VII	–		Solta	Blanc

Composició: material de construcció, morter

Interpretació **Tipus UE:** Farciment — **Foto.** **Plan.**

Estrat únic de farciment del retall irregular UE 70059

Relacions Físiques

Igual a

Cobreix a

Cobert per 7985

Farceix a 70059

Farcit per

Talla a

Tallat per

Es recolza en

Se li recolza

Es lliura

Se li lliura

Descripció

Punt d'actuació arqueològic nº18.
Cota superior: 3,08/ 3,02 m.s.n.m
Cota inferior: 2,79/ 2,75 m.s.n.m

70061

Sector	Datació	Criteri Dat.	Textura	Color
VII	–			

Composició

Interpretació **Tipus UE:** Retall — **Foto.** **Plan.**

Retall irregular

Relacions Físiques

Igual a

Cobreix a

Cobert per 7985

Farceix a

Farcit per 70062

Talla a 7988

Tallat per

Es recolza en

Se li recolza

Es lliura

Se li lliura

Descripció

Retall irregular localitzat a l'entrada a la taverna.
Carrer del Joch de la Pilota.
Punt d'actuació arqueològic nº18.

70062

Sector	Datació	Criteri Dat.	Textura	Color
VII	–		Solta	Blanc

Composició: morter, material de construcció

Interpretació **Tipus UE:** Farciment — **Foto.** **Plan.**

Estrat únic de farciment del retall irregular UE 70059

Relacions Físiques

Igual a

Cobreix a

Cobert per 7985

Farceix a 70062

Farcit per

Talla a

Tallat per 70059

Es recolza en

Se li recolza

Es lliura

Se li lliura

Descripció

Punt d'actuació arqueològic nº18.

70063

Sector	Datació		Criteri Dat.	Textura	Color
VII		–			

Composició

Relacions Físiques

Igual a

Cobreix a

Cobert per
7985

Farceix a

Farcit per
70064

Talla a
7988

Tallat per

Es recolza en

Se li recolza

Es lliura

Se li lliura

Interpretació **Tipus UE** Retall **Foto.** **Plan.**

Retall circular

Descripció

Forat de pal documentat en la part central del carrer Joch de la Pilota.
Punt d'actuació arqueològic nº18

70064

Sector	Datació		Criteri Dat.	Textura	Color
VII		–		Solta	Marró

Composició

Relacions Físiques

Igual a

Cobreix a

Cobert per
7985

Farceix a
70063

Farcit per

Talla a

Tallat per

Es recolza en

Se li recolza

Es lliura

Se li lliura

Interpretació **Tipus UE** Farciment **Foto.** **Plan.**

Estrat únic de farciment del forat de pal UE 70063

Descripció

Punt d'actuació arqueològic nº18

70065

Sector	Datació		Criteri Dat.	Textura	Color
VII	fi XVII	– pp XVIII	Ceràmic	Solta	Marró Fosc

Composició

Relacions Físiques

Igual a

Cobreix a

Cobert per
7985

Farceix a

Farcit per

Talla a

Tallat per

Es recolza en

Se li recolza

Es lliura
5346

Se li lliura

Interpretació **Tipus UE** Estrat **Foto.** **Plan.**

Estrat d'anivellament

Descripció

Petit estrat localitzat al costat de la façana est del carrer del Joch de la Pilota.
Punt d'actuació arqueològic nº18
Cota superior: 2,80/ 2,75 m.s.n.m

70066

Sector	Datació	Criteri Dat.	Textura	Color
VII	–			

Composició

Interpretació **Tipus UE** Retall — **Foto.** **Plan.**

Retall circular

Relacions Físiques

Igual a

Cobreix a

Cobert per 7984

Farceix a

Farcit per 70067

Talla a 7985

Tallat per

Es recolza en

Se li recolza

Es lliura

Se li lliura

Descripció

Forat de pal localitzat en la part sud del carrer del Joch de la Pilota. mesura 0,19 m. de diàmetre
Punt d'actuació arqueològic nº18

70067

Sector	Datació	Criteri Dat.	Textura	Color
VII	–		Solta	Marró

Composició ceràmica

Interpretació **Tipus UE** Estrat — **Foto.** **Plan.**

Estrat únic de farciment del retall circular UE 70066

Relacions Físiques

Igual a

Cobreix a

Cobert per 7984

Farceix a 70066

Farcit per

Talla a

Tallat per

Es recolza en

Se li recolza

Es lliura

Se li lliura

Descripció

Punt d'actuació arqueològic nº18

70068

Sector	Datació	Criteri Dat.	Textura	Color
VII	–			

Composició

Interpretació **Tipus UE** Retall — **Foto.** **Plan.**

Retall circular

Relacions Físiques

Igual a

Cobreix a

Cobert per 7960

Farceix a

Farcit per 70069

Talla a 7985

Tallat per

Es recolza en

Se li recolza

Es lliura

Se li lliura

Descripció

Forat de pal localitzat en la part sud del carrer del Joch de la Pilota. mesura 0,18 m. de diàmetre
Punt d'actuació arqueològic nº18

Sector VII | **Datació** – | **Criteri Dat.** | **Textura** Solta | **Color** Beix

70069

Composició ceràmica

Interpretació **Tipus UE** Estrat | **Foto.** | **Plan.**

Estrat únic de farciment del retall circular UE 70067

Relacions Físiques

Igual a

Cobreix a

Cobert per 7960

Farceix a 70068

Farcit per

Talla a

Tallat per

Es recolza en

Se li recolza

Es lliura

Se li lliura

Descripció

Punt d'actuació arqueològic nº18

Sector VII | **Datació** – | **Criteri Dat.** | **Textura** | **Color**

70070

Composició

Interpretació **Tipus UE** Retall | **Foto.** | **Plan.**

Retall circular

Relacions Físiques

Igual a

Cobreix a

Cobert per 7984

Farceix a

Farcit per 70071

Talla a 7985

Tallat per

Es recolza en

Se li recolza

Es lliura

Se li lliura

Descripció

Forat de pal localitzat en la part sud del carrer del Joch de la Pilota. mesura 0,17 m. de diàmetre
Punt d'actuació arqueològic nº18

Sector VII | **Datació** – | **Criteri Dat.** | **Textura** | **Color**

70071

Composició

Interpretació **Tipus UE** Estrat | **Foto.** | **Plan.**

Estrat únic de farciment del retall circular UE 70070

Relacions Físiques

Igual a

Cobreix a

Cobert per 7984

Farceix a 70070

Farcit per

Talla a

Tallat per 70016

Es recolza en

Se li recolza

Es lliura

Se li lliura

Descripció

Punt d'actuació arqueològic nº18

70072

Sector	Datació		Criteri Dat.	Textura	Color
VII		–			

Composició

Interpretació **Tipus UE** Retall **Foto.** **Plan.**

Retall irregular

Relacions Físiques

Igual a

Cobreix a

Cobert per 70080

Farceix a

Farcit per 70079

Talla a 7963

Tallat per

Es recolza en

Se li recolza

Es lliura

Se li lliura

Descripció

Retall irregular localitzat en l'extrem sud del carrer del Joch de la Pilota.
Punt d'actuació arqueològic nº18

70073

Sector	Datació		Criteri Dat.	Textura	Color
VII	2ª 1/2	– XVII	Ceràmic	Solta	Marró

Composició pedra treballada

Interpretació **Tipus UE** Estrat **Foto.** **Plan.**

Estrat de farciment

Relacions Físiques

Igual a

Cobreix a 70082 70099

Cobert per 7944

Farceix a

Farcit per

Talla a

Tallat per

Es recolza en

Se li recolza

Es lliura

Se li lliura

Descripció

Primer nivell d'amortització de la fossa sèptica documentada en l'extrem nord del carrer Qui va del Born al Pla d'en Llull.
Punt d'actuació arqueològic nº14

70074

Sector	Datació		Criteri Dat.	Textura	Color
VII		–			

Composició

Interpretació **Tipus UE** Retall **Foto.** **Plan.**

Retall irregular

Relacions Físiques

Igual a

Cobreix a

Cobert per 70080

Farceix a

Farcit per 70075

Talla a 7963

Tallat per

Es recolza en

Se li recolza

Es lliura

Se li lliura

Descripció

Petit retall irregular documentat en la part sud del carrer del Joch de la Pilota.
Punt d'actuació arqueològic nº18

70075

Sector	Datació		Criteri Dat.	Textura	Color
VII		–		Solta	Marró

Composició

Relacions Físiques

Igual a

Cobreix a

Cobert per
70080

Farceix a
70074

Farcit per

Talla a

Tallat per

Es recolza en

Se li recolza

Es lliura

Se li lliura

Interpretació **Tipus UE** Farciment **Foto.** **Plan.**

Estrat únic de farciment del retall UE 70074

Descripció

Punt d'actuació arqueològic nº18
Cota superior: 3,27 m.s.n.m

70076

Sector	Datació		Criteri Dat.	Textura	Color
VII		–			

Composició

Relacions Físiques

Igual a

Cobreix a

Cobert per
7961 70080 70078

Farceix a

Farcit per
70077

Talla a
7963

Tallat per

Es recolza en

Se li recolza

Es lliura

Se li lliura

Interpretació **Tipus UE** Retall **Foto.** **Plan.**

Retall irregular

Descripció

Petit retall irregular documentat en la part sud del carrer del Joch de la Pilota.
Punt d'actuació arqueològic nº18

70077

Sector	Datació		Criteri Dat.	Textura	Color
VII	1630	– fi XVII	Ceràmic	Solta	Marró

Composició

Relacions Físiques

Igual a

Cobreix a

Cobert per
70078 70080 7961

Farceix a
70076

Farcit per

Talla a

Tallat per

Es recolza en

Se li recolza

Es lliura

Se li lliura

Interpretació **Tipus UE** Estrat **Foto.** **Plan.**

Estrat únic de farciment del retall UE 70076

Descripció

Punt d'actuació arqueològic nº18
Cota superior: 3,26 m.s.n.m

70078

Sector	Datació			Criteri Dat.	Textura	Color
VII	1630	–	fi XVII	Ceràmic	Solta	Negre

Composició carbons, ferro, òs treballat

Relacions Físiques

Igual a

Cobreix a 70080 7963 70077 70076

Cobert per 7961

Farceix a

Farcit per

Talla a

Tallat per

Es recolza en

Se li recolza

Es lliura

Se li lliura

Interpretació

Tipus UE Estrat

Estrat d'anivellament

Descripció

Petit estrat de carbons i escòria de ferro que s'extenia en l'extrem sudest del carrer Joch de la Pilota.
Punt d'actuació arqueològic nº18.

Foto. **Plan.**

70079

Sector	Datació			Criteri Dat.	Textura	Color
VII	1630	–	1670	Ceràmic	Solta	Marró

Composició ceràmica

Relacions Físiques

Igual a

Cobreix a

Cobert per 7961

Farceix a 70072

Farcit per

Talla a

Tallat per

Es recolza en

Se li recolza

Es lliura

Se li lliura

Interpretació

Tipus UE Farciment

Estrat únic de farciment del retall irregular UE 70072

Descripció

Punt d'actuació arqueològic nº18
Cota superior: 3,33/ 3,26 m.s.n.m

Foto. **Plan.**

70080

Sector	Datació			Criteri Dat.	Textura	Color
VII	fi XVII	–	ppXVIII	Ceràmic	Solta	Marró

Composició carbons, morter

Relacions Físiques

Igual a

Cobreix a 70074 70076 7963 70072 7961 70078

Cobert per

Farceix a

Farcit per

Talla a

Tallat per

Es recolza en

Se li recolza

Es lliura

Se li lliura

Interpretació

Tipus UE Estrat

Estrat d'anivellament localitzat en la part sud del carrer del Joch de la Pilota.

Descripció

Punt d'actuació arqueològic nº18
Cota superior: 3,30/ 3,23 m.s.n.m

Foto. **Plan.**

Sector	Datació			Criteri Dat.	Textura	Color	
VII	1630	–	fiXVII	Ceràmic	Compacta	Marró	**70081**

Composició ceràmica

Relacions Físiques

Igual a

Cobreix a 70000 70217

Cobert per 7985

Farceix a

Farcit per

Talla a

Tallat per

Es recolza en

Se li recolza

Es lliura 784 7723 7724 7293

Se li lliura

Interpretació Nivell de circulació

Tipus UE Estrat

Foto. **Plan.**

Descripció

Nivell d'ús documentat en la part central del carrer Joch de la Pilota.
Punt d'actuació arqueològic nº18.
Cota superior: 2,88/ 2,77 m.s.n.m
Cota superior: 2,75/ 2,72 m.s.n.m

Sector	Datació			Criteri Dat.	Textura	Color	
VII	fi XVII	–	pp XVIII	Ceràmic	Solta	Negre	**70082**

Composició argiles, pedres, material constructiu, vidre

Relacions Físiques

Igual a

Cobreix a 70083 70084 70123 70140

Cobert per 70073

Farceix a

Farcit per

Talla a

Tallat per

Es recolza en

Se li recolza

Es lliura 70086 70098 70092 70093

Se li lliura

Interpretació Estrat de farciment

Tipus UE Estrat

Foto. **Plan.**

Descripció

Segon nivell d'amortització de la fossa sèptica documentada en l'extrem nord del carrer Qui va del Born.
Punt d'actuació arqueològic nº14
Cota superior: 2,01/ 1,69 m.s.n.m

Sector	Datació			Criteri Dat.	Textura	Color	
VII	fi XVII	–	pp XVIII	Ceràmic	Solta	Marró	**70083**

Composició ceràmica

Relacions Físiques

Igual a

Cobreix a

Cobert per

Farceix a

Farcit per

Talla a

Tallat per

Es recolza en

Se li recolza

Es lliura

Se li lliura

Interpretació Estrat de farciment

Tipus UE Estrat

Foto. **Plan.**

Descripció

Estrat de farciment de la fossa sèptica documentada en l'extrem nord del carrer Qui va del Born.
Punt d'actuació arqueològic nº14
Cota superior: 1,06 m.s.n.m

70084

Sector	Datació		Criteri Dat.	Textura	Color
VII	fi XVII	ppXVIII	Ceràmic	Sorrenca	Marró

Composició ceràmica, ferro

Interpretació **Tipus UE** Estrat **Foto.** **Plan.**

Estrat esllavissat

Relacions Físiques

Igual a

Cobreix a 70083 70095 70085

Cobert per 70082

Farceix a

Farcit per

Talla a

Tallat per

Es recolza en

Se li recolza

Es lliura 70086 70453

Se li lliura

Descripció

Petit estrat de terra esllavissada documentat a l'interior de la fossa sèptica al nord del carrer Qui va del Born.
Punt d'actuació arqueològic nº14
Cota superior: 1,53/ 1,20 m.s.n.m

70085

Sector	Datació		Criteri Dat.	Textura	Color
VII	fi XVII	ppXVIII	Ceràmic	Argilosa	Gris Fosc

Composició ceràmica, fusta, caolí i fauna

Interpretació **Tipus UE** Farciment **Foto.** **Plan.**

Estrat de farciment

Relacions Físiques

Igual a

Cobreix a 70097

Cobert per 70084

Farceix a

Farcit per

Talla a

Tallat per

Es recolza en

Se li recolza

Es lliura 70086 70092 70093 70098

Se li lliura

Descripció

Estrat que farceix la fossa sèptica localitzada en la part nordest del carrer Qui va del Born al Pla d'en Llull.
Punt d'actuació arqueològic nº14
Cota superior: 0,62 m.s.n.m.
Cota inferior: 0,16 m.s.n.m

70086

Sector	Datació		Criteri Dat.	Textura	Color
VII					

Composició

Interpretació **Tipus UE** Estructura **Foto.** **Plan.**

Mur fossa sèptica

Relacions Físiques

Igual a 70092 70093 70098

Cobreix a

Cobert per

Farceix a 70094

Farcit per

Talla a

Tallat per

Es recolza en 70453

Se li recolza

Es lliura

Se li lliura 70083 70085 70082 70084

Descripció

Mur límit sud de la fossa sèptica documentada en la part nordest del carrer Qui va del Born. Fet amb carreuó amb la cara vista treballada. Aquesta fossa recull l'aigua provinent d'unes clavegueres domèstiques situades a l'interior de l'hab.28 i l'hab 29 del sector VII. Punt d'actuació arqueològic nº14
Cota superior: 1,64 m.s.n.m Cota inferior: 0,78 m.s.n.m

Sector	Datació	Criteri Dat.	Textura	Color	
VII	pp XVIII –	Ceràmic	Solta	Marró	**70087**

Composició: pedres, material constructiu i ceràmica

Interpretació — **Tipus UE:** Estrat — **Foto.** **Plan.**

Estrat de farciment

Relacions Físiques

Igual a

Cobreix a

Cobert per: 70017

Farceix a: 70016

Farcit per

Talla a

Tallat per

Es recolza en

Se li recolza

Es lliura: 70089

Se li lliura

Descripció

Segon nivell de farciment del retall rectangulat UE 70016.
Punt d'actuació arqueològic nº18.
Cota superior: 2.29/ 1,75 m.s.n.m

Sector	Datació	Criteri Dat.	Textura	Color	
VII	–				**70088**

Composició

Interpretació — **Tipus UE:** Estructura — **Foto.** **Plan.**

Banqueta

Relacions Físiques

Igual a: 70090

Cobreix a

Cobert per

Farceix a

Farcit per

Talla a

Tallat per

Es recolza en: 70089

Se li recolza: 5110

Es lliura

Se li lliura: 70017

Descripció

Banqueta sobre la que recolza el mur de façana sudest del carrer Joch de la Pilota, UE 5110
Punt d'actuació arqueològic nº18.

Sector	Datació	Criteri Dat.	Textura	Color	
VII	–				**70089**

Composició

Interpretació — **Tipus UE:** Estructura — **Foto.** **Plan.**

Banqueta

Relacions Físiques

Igual a

Cobreix a

Cobert per

Farceix a

Farcit per

Talla a

Tallat per

Es recolza en

Se li recolza: 70088

Es lliura

Se li lliura: 70017 70087

Descripció

Segona banqueta sobre la que recolza el mur de façana sudest del carrer Joch de la Pilota, UE 5110
Punt d'actuació arqueològic nº18.

70090

Sector	Datació	Criteri Dat.	Textura	Color
VII	–			

Composició

Relacions Físiques

Igual a 70088

Cobreix a **Cobert per**

Farceix a **Farcit per**

Talla a **Tallat per**

Es recolza en **Se li recolza**

Es lliura **Se li lliura**
70091

Interpretació **Tipus UE** Estructura **Foto.** **Plan.**

Estrauctura negativa

Descripció

Claveguera localitzada a l'interior del mur de façana sudest del carrer del Joch de la Pilota. Aquesta claveguera transportava aigües residuals des de l'hab.24 del sector V a una claveguera localitzada a tocar de la façana est del carrer, en un moment no concretat es va expoliar. Punt d'actuació arqueològic nº18.
Cota superior: 1,77 m.s.n.m

70091

Sector	Datació	Criteri Dat.	Textura	Color
VII	–		Solta	Negre

Composició

Relacions Físiques

Igual a

Cobreix a **Cobert per**

Farceix a **Farcit per**

Talla a **Tallat per**

Es recolza en **Se li recolza**

Es lliura **Se li lliura**
70090

Interpretació **Tipus UE** Estructura **Foto.** **Plan.**

Estrat únic de farciment de la claveguera UE 70090

Descripció

Punt d'actuació arqueològic nº18.

70092

Sector	Datació	Criteri Dat.	Textura	Color
VII	–			

Composició

Relacions Físiques

Igual a 70086 70093 70098

Cobreix a **Cobert per**

Farceix a **Farcit per**
70094

Talla a **Tallat per**

Es recolza en **Se li recolza**
70135 70137

Es lliura **Se li lliura**
70083 70085 70082

Interpretació **Tipus UE** Estructura **Foto.** **Plan.**

Mur fossa sèptica

Descripció

Mur límit oest de la fossa sèptica documentada en la part nordest del carrer Qui va del Born. Fet amb carreuó amb la cara vista treballada. Aquesta fossa recull l'aigua provinent d'unes clavegueres domèstiques situades a l'interior de l'hab.28 i l'hab 29 del sector VII. Punt d'actuació arqueològic nº14
Cota superior: 1,98 m.s.n.m Cota inferior: 0,89 m.s.n.m

70093

Sector	Datació	Criteri Dat.	Textura	Color
VII	–			

Composició

Interpretació **Tipus UE** Estructura **Foto.** **Plan.**

Mur fossa sèptica

Relacions Físiques

Igual a 70086 70092 70098

Cobreix a

Cobert per

Farceix a
70094

Farcit per

Talla a

Tallat per

Es recolza en

Se li recolza
70119 70134 70135 70137

Es lliura

Se li lliura
70083 70085 70082

Descripció

Mur límit nord de la fossa sèptica documentada en la part nordest del carrer Qui va del Born. Fet amb carreuó amb la cara vista treballada. Aquesta fossa recull l'aigua provinent d'unes clavegueres domèstiques situades a l'interior de l'hab.28 i l'hab 29 del sector VII. Punt d'actuació arqueològic nº14 Cota superior: 1,93 m.s.n.m Cota inferior: 0,84 m.s.n.m

70094

Sector	Datació	Criteri Dat.	Textura	Color
VII	–			

Composició

Interpretació **Tipus UE** Retall **Foto.** **Plan.**

Rasa constructiva de la fossa sèptica documentada en la part nordest del carrer Qui va del Born

Relacions Físiques

Igual a

Cobreix a

Cobert per

Farceix a

Farcit per
70086 70092 70093 70098

Talla a
70095 70096 70097 70141

Tallat per

Es recolza en

Se li recolza

Es lliura

Se li lliura

Descripció

Punt d'actuació arqueològic nº14

70095

Sector	Datació	Criteri Dat.	Textura	Color
VII	–		Argilosa	Gris

Composició ceràmica

Interpretació **Tipus UE** Estrat **Foto.** **Plan.**

Estrat d'anivellament

Relacions Físiques

Igual a

Cobreix a
70096

Cobert per
70082 70084 70083 70140

Farceix a

Farcit per

Talla a

Tallat per
70094

Es recolza en

Se li recolza

Es lliura
70453

Se li lliura

Descripció

Es documenta en la part nordest del carrer Qui va del Born al Pla d'en Llull.
Punt d'actuació arqueològic nº14
Cota superior: 1,54 m.s.n.m

70096

Sector	Datació	Criteri Dat.	Textura	Color
VII	–		Compacta	Marró

Composició ceràmica

Interpretació **Tipus UE** Estrat — **Foto.** **Plan.**

Estrat d'anivellament

Relacions Físiques

Igual a

Cobreix a 70141

Cobert per 70095

Farceix a

Farcit per

Talla a

Tallat per 70094

Es recolza en

Se li recolza

Es lliura 70453

Se li lliura

Descripció

Es documenta en la part nordest del carrer Qui va del Born al Pla d'en llull.
Punt d'actuació arqueològic nº14
Cota superior: 1,39 m.s.n.m

70097

Sector	Datació	Criteri Dat.	Textura	Color
VII	–		Sorrenca	Beix

Composició

Interpretació **Tipus UE** Estrat — **Foto.** **Plan.**

Nivell de sorres naturals

Relacions Físiques

Igual a

Cobreix a

Cobert per 70085

Farceix a

Farcit per

Talla a

Tallat per 70094

Es recolza en

Se li recolza

Es lliura

Se li lliura

Descripció

Es documenta a l'interior de la fossa sèptica localitzada en la part nordest del carrer Qui va del Born al Pla d'en llull.
Punt d'actuació arqueològic nº14
Cota superior: 0,30/ 0,16 m.s.n.m

70098

Sector	Datació	Criteri Dat.	Textura	Color
VII	–			

Composició

Interpretació **Tipus UE** Estructura — **Foto.** **Plan.**

Mur fossa sèptica

Relacions Físiques

Igual a 70086 70092 70093

Cobreix a

Cobert per 30700 70073

Farceix a 70094

Farcit per

Talla a

Tallat per

Es recolza en

Se li recolza 70452 70120 70121

Es lliura

Se li lliura 70083 70085 70082

Descripció

Mur límit est de la fossa sèptica documentada en la part nordest del carrer Qui va del Born. Fet amb carreuó amb la cara vista treballada. Aquesta fossa recull l'aigua provinent d'unes clavegueres domèstiques situades a l'interior de l'hab.28 i l'hab 29 del sector VII. Punt d'actuació arqueològic nº14
Cota superior: 1,86 m.s.n.m Cota inferior: 0,83 m.s.n.m

70099

Sector	Datació	Criteri Dat.	Textura	Color
VII	–		Compacta	Ataronjat

Composició morter, carbons

Relacions Físiques

Igual a

Cobreix a	Cobert per
70101	30700

Farceix a **Farcit per**

Talla a **Tallat per**

Es recolza en **Se li recolza**

Es lliura **Se li lliura**

Interpretació **Tipus UE** Estrat **Foto.** **Plan.**

Nivell de preparació del paviment de pedra del carrer Qui va del Born al Pla d'en Llull

Descripció

Punt d'actuació arqueològic nº14
Cota superior: 2,33/ 2,31 m.s.n.m
Cota superior: 2,27/ 2,26 m.s.n.m

70100

Sector	Datació	Criteri Dat.	Textura	Color
VII	–		Compacta	Blanc

Composició morter, ceràmica, bronze

Relacions Físiques

Igual a

Cobreix a	Cobert per
70102	30700

Farceix a **Farcit per**

Talla a **Tallat per**

Es recolza en **Se li recolza**

Es lliura **Se li lliura**

Interpretació **Tipus UE** Estrat **Foto.** **Plan.**

Nivell de preparació de paviment

Descripció

Extrem nordest del carrer Qui va del Born al Pla d'en Llull.
Punt d'actuació arqueològic nº14
Cota superior: 2,21/ 2,19 m.s.n.m

70101

Sector	Datació	Criteri Dat.	Textura	Color
VIII	–			

Composició

Relacions Físiques

Igual a

Cobreix a	Cobert per
70103	70099

Farceix a **Farcit per**

Talla a **Tallat per**

Es recolza en **Se li recolza**

Es lliura **Se li lliura**

Interpretació **Tipus UE** Estrat **Foto.** **Plan.**

Estrat d'anivellament de sorres

Descripció

Extrem nordest del carrer Qui va del Born al Pla d'en Llull.
Punt d'actuació arqueològic nº14
Cota superior: 2,27/ 2,19 m.s.n.m

Sector	Datació		Criteri Dat.	Textura	Color	
VII	S: XVII	–	Ceràmic	Compacta	Ataronjat	**70102**

Composició carbons, morter

Relacions Físiques

Igual a

Cobreix a 70104

Cobert per 70100

Farceix a

Farcit per

Talla a

Tallat per

Es recolza en

Se li recolza

Es lliura

Se li lliura

Interpretació **Tipus UE** Estrat **Foto.** **Plan.**

Nivell de circulació del carrer Qui va del Born al Pla d'en Llull

Descripció

Extrem nordest del carrer Qui va del Born al Pla d'en Llull.
Punt d'actuació arqueològic nº14
Cota superior: 2,19/ 2,18 m.s.n.m

Sector	Datació		Criteri Dat.	Textura	Color	
IV	XIV	– XV	Ceràmic	Compacta	Ataronjat	**70103**

Composició

Relacions Físiques

Igual a

Cobreix a 70104

Cobert per 70100

Farceix a

Farcit per

Talla a

Tallat per

Es recolza en

Se li recolza

Es lliura

Se li lliura

Interpretació **Tipus UE** Estrat **Foto.** **Plan.**

Nivell d'ús

Descripció

Extrem nordest del carrer Qui va del Born al Pla d'en Llull. Podria tractar-se del nivell UE 70102
Punt d'actuació arqueològic nº14
Cota superior: 2,19 m.s.n.m

Sector	Datació		Criteri Dat.	Textura	Color	
IV		–		Compacta	Marró Fosc	**70104**

Composició ceràmica

Relacions Físiques

Igual a

Cobreix a 70106 70108

Cobert per 70109

Farceix a

Farcit per

Talla a

Tallat per

Es recolza en

Se li recolza

Es lliura

Se li lliura

Interpretació **Tipus UE** Estrat **Foto.** **Plan.**

Nivell d'ús

Descripció

Extrem nordest del carrer Qui va del Born al Pla d'en Llull.
Punt d'actuació arqueològic nº14
Cota superior: 2,10/ 2,08 m.s.n.m

70105

Sector	Datació	Criteri Dat.	Textura	Color
VII	–		Compacta	Marró Fosc

Composició: morter

Interpretació — **Tipus UE:** Estrat — **Foto.** **Plan.**

Nivell de circulació

Relacions Físiques

Igual a

Cobreix a: **Cobert per:** 70103

Farceix a: **Farcit per:**

Talla a: **Tallat per:** 70127

Es recolza en: **Se li recolza:**

Es lliura: **Se li lliura:**

Descripció

Extrem nordest del carrer Qui va del Born al Pla d'en Llull. sembla funcionar amb el nivell UE 70104.
Punt d'actuació arqueològic nº14
Cota superior: 2,16/ 2,14 m.s.n.m

70106

Sector	Datació	Criteri Dat.	Textura	Color
VII	–		Compacta	Ataronjat

Composició: argiles, ceràmica i carbons

Interpretació — **Tipus UE:** Estrat — **Foto.** **Plan.**

Nivell d'ús

Relacions Físiques

Igual a

Cobreix a: **Cobert per:** 70104

Farceix a: **Farcit per:**

Talla a: **Tallat per:** 70107

Es recolza en: **Se li recolza:**

Es lliura: **Se li lliura:**

Descripció

Extrem nordest del carrer Qui va del Born al Pla d'en Llull.
Punt d'actuació arqueològic nº14
Cota superior: 2,08 m.s.n.m

70107

Sector	Datació	Criteri Dat.	Textura	Color
VII	–			

Composició:

Interpretació — **Tipus UE:** Rasa — **Foto.** **Plan.**

Rasa constructiva de claveguera

Relacions Físiques

Igual a

Cobreix a: **Cobert per:** 70108

Farceix a: **Farcit per:** 70109 70110 70111 70113

Talla a: 70106 **Tallat per:**

Es recolza en: **Se li recolza:**

Es lliura: **Se li lliura:**

Descripció

Rasa constructiva de la claveguera documentada en la part sudoest de la fossa sèptica localitzada en l'extrem nordest del carrer Qui va del Born al Pla d'en Llull.
Punt d'actuació arqueològic nº14

70108

Sector	Datació	Criteri Dat.	Textura	Color
VII	–		Solta	Gris

Composició

Relacions Físiques

Igual a

Cobreix a 70109

Cobert per 70104

Farceix a

Farcit per

Talla a

Tallat per

Es recolza en

Se li recolza

Es lliura

Se li lliura

Interpretació **Tipus UE** Estrat **Foto.** **Plan.**

Estrat d'amortització

Descripció

Nivell de terra que amortitza la claveguera documentada en la part sudoest de la fossa sèptica localitzada en l'extrem nordest del carrer Qui va del Born al Pla d'en Llull.
Punt d'actuació arqueològic nº14
Cota superior: 2,08 m.s.n.m

70109

Sector	Datació	Criteri Dat.	Textura	Color
VII	–			

Composició

Relacions Físiques

Igual a 70110 70111 70113

Cobreix a

Cobert per 70108

Farceix a

Farcit per

70107

Talla a

Tallat per

Es recolza en

Se li recolza 70114

Es lliura

Se li lliura

Interpretació **Tipus UE** Estructura **Foto.** **Plan.**

Coberta de claveguera

Descripció

Coberta de pedres de la claveguera documentada en la part sudoest de la fossa sèptica localitzada en l'extrem nordest del carrer Qui va del Born al Pla d'en Llull.
Punt d'actuació arqueològic nº14
Cota superior: 2,06 m.s.n.m

70110

Sector	Datació	Criteri Dat.	Textura	Color
VII	–			

Composició

Relacions Físiques

Igual a 70109 70111 70113

Cobreix a

Cobert per

Farceix a

Farcit per

70107

Talla a

Tallat per

Es recolza en

Se li recolza 70114

Es lliura

Se li lliura 70112

Interpretació **Tipus UE** Estructura **Foto.** **Plan.**

Mur oest de claveguera

Descripció

Mur de pedra sud de la claveguera documentada en la part sudoest de la fossa sèptica localitzada en l'extrem nordest del carrer Qui va del Born al Pla d'en Llull.
Punt d'actuació arqueològic nº14
Cota superior: 2,00 m.s.n.m

70111

Sector	Datació	Criteri Dat.	Textura	Color
VII	–			

Composició

Interpretació **Tipus UE** Estructura **Foto.** **Plan.**

Mur claveguera

Relacions Físiques

Igual a 70109 70110 70113

Cobreix a **Cobert per**

Farceix a **Farcit per**
70107

Talla a **Tallat per**

Es recolza en **Se li recolza**
70114

Es lliura **Se li lliura**
70112

Descripció

Mur de pedra nord de la claveguera documentada en la part sudoest de la fossa sèptica localitzada en l'extrem nordest del carrer Qui va del Born al Pla d'en Llull.
Punt d'actuació arqueològic nº14
Cota superior: 2,00 m.s.n.m

70112

Sector	Datació	Criteri Dat.	Textura	Color
VII	–		Solta	Gris verdós

Composició argiles

Interpretació **Tipus UE** Farciment **Foto.** **Plan.**

Estrat únic de farciment

Relacions Físiques

Igual a

Cobreix a **Cobert per**

Farceix a **Farcit per**

Talla a **Tallat per**

Es recolza en **Se li recolza**

Es lliura **Se li lliura**
70111 70110 70113

Descripció

Estrat únic que farceix la claveguera documentada en la part sudoest de la fossa sèptica localitzada en l'extrem nordest del carrer Qui va del Born al Pla d'en Llull.
Punt d'actuació arqueològic nº14
Cota superior: 1,95 m.s.n.m

70113

Sector	Datació	Criteri Dat.	Textura	Color
VII	–			

Composició

Interpretació **Tipus UE** Estructura **Foto.** **Plan.**

Paviment de rajoles de la claveguera documentada en la part nordest del carrer Qui va del Born

Relacions Físiques

Igual a 70109 70110 70111

Cobreix a **Cobert per**

Farceix a **Farcit per**
70107

Talla a **Tallat per**

Es recolza en **Se li recolza**
70114

Es lliura **Se li lliura**
70112

Descripció

Punt d'actuació arqueològic nº14
Cota superior: 1,85 m.s.n.m

70114

Sector	Datació		Criteri Dat.	Textura	Color
VII		–			

Composició

Interpretació **Tipus UE** Estructura **Foto.** **Plan.**

Tapiat

Relacions Físiques

Igual a

Cobreix a **Cobert per**

Farceix a **Farcit per**

Talla a **Tallat per**

Es recolza en **Se li recolza**
70113 70110 70111 70109

Es lliura **Se li lliura**

Descripció

Tapiat fet amb rajoles de la claveguera documentada en la part sudoest de la fossa sèptica localitzada en l'extrem nordest del carrer Qui va del Born al Pla d'en Llull. Un cop amortitzada la claveguera es decideix tapiar-la.
Punt d'actuació arqueològic nº14

70115

Sector	Datació		Criteri Dat.	Textura	Color
VII		–			

Composició

Interpretació **Tipus UE** Retall **Foto.** **Plan.**

Retall irregular

Relacions Físiques

Igual a

Cobreix a **Cobert per**
7944

Farceix a **Farcit per**
70116

Talla a **Tallat per**
70117 70450 70136

Es recolza en **Se li recolza**

Es lliura **Se li lliura**

Descripció

Retall irregular localitzat al sud del sector VII: a l'interior de l'hab.8 i al carrer Xucles.
Punt d'actuació arqueològic nº28

70116

Sector	Datació		Criteri Dat.	Textura	Color
VII	fi XVII	– pp XVIII	Ceràmic	Solta	Blanc

Composició fauna, ictiofauna, estuc, morter, ferro, vidre, ceràmica

Interpretació **Tipus UE** Farciment **Foto.** **Plan.**

Estrat farciment

Relacions Físiques

Igual a

Cobreix a **Cobert per**
70142 70129 70130 7944

Farceix a **Farcit per**
70115

Talla a **Tallat per**

Es recolza en **Se li recolza**

Es lliura **Se li lliura**
7309 740 70450

Descripció

Estrat que farceix el retall irregular localitzat al sud del sector VII: a l'interior de l'hab.8 i al carrer Xucles.
Punt d'actuació arqueològic nº28
Cota superior: 3,26 m.s.n.m

70117

Sector	Datació	Criteri Dat.	Textura	Color
VII	–		Compacta	Marró

Composició ceràmica

Interpretació **Tipus UE** Estrat **Foto.** **Plan.**

Nivell d'ús

Relacions Físiques

Igual a

Cobreix a

Cobert per 70136 70450

Farceix a

Farcit per

Talla a

Tallat per 70115

Es recolza en

Se li recolza

Es lliura 740

Se li lliura

Descripció

Darrer nivell d'ús localitzat a l'oest del carrer Xucles.
Punt d'actuació arqueològic nº28

70118

Sector	Datació	Criteri Dat.	Textura	Color
VII	–		Solta	Marró

Composició ceràmica

Interpretació **Tipus UE** Farciment **Foto.** **Plan.**

Estrat únic de farciment

Relacions Físiques

Igual a

Cobreix a

Cobert per

Farceix a

Farcit per

Talla a

Tallat per

Es recolza en

Se li recolza

Es lliura 70119 70120 70121 70122

Se li lliura

Descripció

Estrat únic que farceix la claveguera documentada en la part nordest de la fossa sèptica localitzada en l'extrem nord del carrer Qui va del Born al Pla d'en Llull.
Punt d'actuació arqueològic nº14
Cota superior: 2,02 m.s.n.m

70119

Sector	Datació	Criteri Dat.	Textura	Color
VII	–			

Composició

Interpretació **Tipus UE** Estructura **Foto.** **Plan.**

Mur claveguera

Relacions Físiques

Igual a 70120 70121 70122

Cobreix a

Cobert per

Farceix a

Farcit per

Talla a

Tallat per

Es recolza en 70093

Se li recolza

Es lliura

Se li lliura 70118

Descripció

Mur de pedra nord de la claveguera documentada en la part nordest de la fossa sèptica localitzada en l'extrem nord del carrer Qui va del Born al Pla d'en Llull.
Punt d'actuació arqueològic nº14
Cota superior: 2,04 m.s.n.m

70120

Sector	Datació	Criteri Dat.	Textura	Color
VII	–			

Composició

Relacions Físiques

Igual a 70119 70121 70122

Cobreix a **Cobert per**

Farceix a **Farcit per**

Talla a **Tallat per**

Es recolza en **Se li recolza**
70098 70452

Es lliura **Se li lliura**
70118

Interpretació **Tipus UE** Estructura **Foto.** **Plan.**

Mur claveguera

Descripció

Mur de pedra sud de la claveguera documentada en la part nordest de la fossa sèptica localitzada en l'extrem nord del carrer Qui va del Born al Pla d'en Llull.
Punt d'actuació arqueològic nº14
Cota superior: 2,08 m.s.n.m

70121

Sector	Datació	Criteri Dat.	Textura	Color
VII	–			

Composició

Relacions Físiques

Igual a 70119 70120 70122

Cobreix a **Cobert per**

Farceix a **Farcit per**

Talla a **Tallat per**

Es recolza en **Se li recolza**
70098

Es lliura **Se li lliura**
70118

Interpretació **Tipus UE** Estructura **Foto.** **Plan.**

Paviment claveguera

Descripció

Paviment de rajola de la claveguera documentada en la part nordest de la fossa sèptica localitzada en l'extrem nord del carrer Qui va del Born al Pla d'en Llull.
Punt d'actuació arqueològic nº14
Cota superior: 1,58 m.s.n.m

70122

Sector	Datació	Criteri Dat.	Textura	Color
VII	–			

Composició

Relacions Físiques

Igual a 70119 70120 70121

Cobreix a **Cobert per**

Farceix a **Farcit per**

Talla a **Tallat per**

Es recolza en **Se li recolza**

Es lliura **Se li lliura**
70118

Interpretació **Tipus UE** Estructura **Foto.** **Plan.**

Canalització

Descripció

Tub de ceràmica que desaigua a l'interior de la fossa sèptica localitzada en l'extrem nord del carrer Qui va del Born al Pla d'en Llull.
Punt d'actuació arqueològic nº14

Sector	Datació		Criteri Dat.	Textura	Color	
VII	fi XVII	pp XVIII	Ceràmic	Argilosa	Marró Fosc	**70123**

Composició material constructiu, ceràmica, moneda

Interpretació **Tipus UE** Estrat **Foto.** **Plan.**

Estrat de farciment

Relacions Físiques

Igual a

Cobreix a 70126

Cobert per 70082

Farceix a

Farcit per

Talla a

Tallat per

Es recolza en

Se li recolza

Es lliura 70124 70125

Se li lliura

Descripció

Farciment de la claveguera localitzada al sud de la fossa sèptica nord del carrer Qui va del Born. Fase II.
Punt d'actuació arqueològic nº14
Cota superior: 2,14 m.s.n.m

Sector	Datació		Criteri Dat.	Textura	Color	
VII						**70124**

Composició

Interpretació **Tipus UE** Estructura **Foto.** **Plan.**

Mur claveguera

Relacions Físiques

Igual a 70125 70126

Cobreix a

Cobert per

Farceix a

Farcit per

Talla a

Tallat per

Es recolza en 70131

Se li recolza

Es lliura

Se li lliura 70123

Descripció

Mur de pedra oest de la claveguera documentada en la part sudest de la fossa sèptica nord del carrer Qui va del Born al Pla d'en Llull. IIª fase.
Punt d'actuació arqueològic nº14
Cota superior: 2,22 m.s.n.m

Sector	Datació		Criteri Dat.	Textura	Color	
VII						**70125**

Composició

Interpretació **Tipus UE** Estructura **Foto.** **Plan.**

Mur claveguera

Relacions Físiques

Igual a 70124 70126

Cobreix a

Cobert per

Farceix a

Farcit per

Talla a

Tallat per

Es recolza en

Se li recolza

Es lliura

Se li lliura 70123

Descripció

Mur de pedra est de la claveguera documentada en la part sudest de la fossa sèptica nord del carrer Qui va del Born al Pla d'en Llull. IIª fase.
Punt d'actuació arqueològic nº14
Cota superior: 2,31 m.s.n.m

70126

Sector	Datació	Criteri Dat.	Textura	Color
VII	–			

Composició

Relacions Físiques

Igual a 70124 70125

Cobreix a

Cobert per 70123

Farceix a

Farcit per

Talla a

Tallat per

Es recolza en 70131

Se li recolza

Es lliura

Se li lliura

Interpretació **Tipus UE** Estructura **Foto.** **Plan.**

Paviment de claveguera

Descripció

Paviment de rajoles de la claveguera documentada en la part sudest de la fossa sèptica nord del carrer Qui va del Born al Pla d'en Llull. IIª fase.
Punt d'actuació arqueològic nº14
Cota superior: 2,10 m.s.n.m

70127

Sector	Datació	Criteri Dat.	Textura	Color
VII	–			

Composició

Relacions Físiques

Igual a

Cobreix a

Cobert per

Farceix a

Farcit per 70131 70132

Talla a 70105 70103

Tallat per

Es recolza en

Se li recolza

Es lliura

Se li lliura

Interpretació **Tipus UE** Retall **Foto.** **Plan.**

Rasa per a la construcció de la claveguera sud

Descripció

Rasa per a la construcció de la claveguera documentada en la part sudest de la fossa sèptica nord del carrer Qui va del Born al Pla d'en Llull. Iª fase.
Punt d'actuació arqueològic nº14

70128

Sector	Datació	Criteri Dat.	Textura	Color
VII	–			

Composició

Relacions Físiques

Igual a

Cobreix a 70132

Cobert per 70126

Farceix a

Farcit per

Talla a

Tallat per

Es recolza en

Se li recolza

Es lliura 70131

Se li lliura

Interpretació **Tipus UE** Estrat **Foto.** **Plan.**

Estrat de farciment

Descripció

Estrat que farceix l'interior de la claveguera documentada en la part sudest de la fossa sèptica nord del carrer Qui va del Born al Pla d'en Llull. Iª fase.
Punt d'actuació arqueològic nº14
Cota superior: 1,85 m.s.n.m

70129

Sector	Datació	Criteri Dat.	Textura	Color
VII	–		Solta	Marró

Composició material constructiu

Interpretació **Tipus UE** Estrat **Foto.** **Plan.**

Estrat d'anivellament

Relacions Físiques

Igual a

Cobreix a 70136

Cobert per 70116

Farceix a

Farcit per

Talla a

Tallat per

Es recolza en

Se li recolza

Es lliura 7309 70144

Se li lliura

Descripció

Petit estrat localitzat al sudoest de l'hab.12 del sector VII.
Punt d'actuació arqueològic nº28
Cota superior: 3,19 m.s.n.m
Cota inferior: 3,07 m.s.n.m

70130

Sector	Datació	Criteri Dat.	Textura	Color
VII	–		Solta	Blanc

Composició morter i calç. monedes

Interpretació **Tipus UE** Estrat **Foto.** **Plan.**

Estrat d'anivellament

Relacions Físiques

Igual a

Cobreix a

Cobert per 70116 70149

Farceix a

Farcit per

Talla a

Tallat per

Es recolza en

Se li recolza

Es lliura 70144 7309

Se li lliura

Descripció

Petit estrat localitzat al sudoest de l'hab.12 del sector VII.
Punt d'actuació arqueològic nº28
Cota superior: 3,28 m.s.n.m
Cota inferior: 3,07 m.s.n.m

70131

Sector	Datació	Criteri Dat.	Textura	Color
VII	–			

Composició

Interpretació **Tipus UE** Estructura **Foto.** **Plan.**

Mur claveguera

Relacions Físiques

Igual a 70132

Cobreix a

Cobert per

Farceix a

Farcit per

Talla a

Tallat per

Es recolza en

Se li recolza 70126 70124

Es lliura

Se li lliura 70128

Descripció

Mur oest de la claveguera documentada en la part sudest de la fossa sèptica nord del carrer Qui va del Born al Pla d'en Llull. Iª fase.
Punt d'actuació arqueològic nº14
Cota superior: 1,99 m.s.n.m

70132

Sector	Datació	Criteri Dat.	Textura	Color
VII	–			

Composició

Relacions Físiques

Igual a 70131

Cobreix a

Cobert per 70128

Farceix a

Farcit per

Talla a

Tallat per

Es recolza en 70140

Se li recolza

Es lliura

Se li lliura

Interpretació **Tipus UE** Estructura **Foto.** **Plan.**

Paviment de claveguera

Descripció

Paviment de rajola de la claveguera documentada en la part sudest de la fossa sèptica nord del carrer Qui va del Born al Pla d'en Llull. Iª fase.
Punt d'actuació arqueològic nº14
Cota superior: 1,80 m.s.n.m

70133

Sector	Datació	Criteri Dat.	Textura	Color
VII	–		Solta	Marró

Composició

Relacions Físiques

Igual a

Cobreix a

Cobert per

Farceix a

Farcit per

Talla a

Tallat per

Es recolza en

Se li recolza

Es lliura 70134 70135 70138

Se li lliura

Interpretació **Tipus UE** Estrat **Foto.** **Plan.**

Estrat únic de farciment

Descripció

Estrat que farceix l'interior de la claveguera documentada en la part nordoest de la fossa sèptica nord del carrer Qui va del Born al Pla d'en Llull.
Punt d'actuació arqueològic nº14
Cota superior: 1,84 m.s.n.m

70134

Sector	Datació	Criteri Dat.	Textura	Color
VII	–			

Composició

Relacions Físiques

Igual a 70135 70138 70139 70137

Cobreix a

Cobert per

Farceix a

Farcit per

Talla a

Tallat per

Es recolza en 70093

Se li recolza

Es lliura

Se li lliura 70133

Interpretació **Tipus UE** Estructura **Foto.** **Plan.**

Mur claveguera

Descripció

Mur est de la claveguera documentada en la part nordoest de la fossa sèptica nord del carrer Qui va del Born al Pla d'en Llull.
Punt d'actuació arqueològic nº14
Cota superior: 2,21 m.s.n.m

70135

Sector	Datació	Criteri Dat.	Textura	Color
VII	–			

Composició

Interpretació **Tipus UE** Estructura **Foto.** **Plan.**

Mur claveguera

Relacions Físiques

Igual a 70134 70138 70137 70139

Cobreix a **Cobert per**

Farceix a **Farcit per**

Talla a **Tallat per**

Es recolza en **Se li recolza**
70092 70093

Es lliura **Se li lliura**
70133

Descripció

Mur oest de la claveguera documentada en la part nordoest de la fossa sèptica nord del carrer Qui va del Born al Pla d'en Llull.
Punt d'actuació arqueològic nº14
Cota superior: 2,20 m.s.n.m

70136

Sector	Datació	Criteri Dat.	Textura	Color
VII	XVII –	Ceràmic	Solta	Marró Fosc

Composició ictiofauna, fauna, ceràmica i ferro

Interpretació **Tipus UE** Estrat **Foto.** **Plan.**

Estrat d'anivellament

Relacions Físiques

Igual a

Cobreix a **Cobert per**
70117 70129

Farceix a **Farcit per**

Talla a **Tallat per**
70115

Es recolza en **Se li recolza**

Es lliura **Se li lliura**

Descripció

Estrat localitzat al sudoest de l'hab.12 del sector VII.
Punt d'actuació arqueològic nº28
Cota superior: 3,23 m.s.n.m

70137

Sector	Datació	Criteri Dat.	Textura	Color
VII	–			

Composició

Interpretació **Tipus UE** Estructura **Foto.** **Plan.**

Tapiament de claveguera

Relacions Físiques

Igual a 70134 70135 70138 70139

Cobreix a **Cobert per**

Farceix a **Farcit per**

Talla a **Tallat per**

Es recolza en **Se li recolza**
70092 70093

Es lliura **Se li lliura**

Descripció

Tapiat de la claveguera documentada en la part nordoest de la fossa sèptica nord del carrer Qui va del Born al Pla d'en Llull.
Punt d'actuació arqueològic nº14
Cota superior: 2,04 m.s.n.m

Sector VII | **Datació** – | **Criteri Dat.** | **Textura** | **Color** | **70138**

Composició

Interpretació **Tipus UE** Estructura **Foto.** **Plan.**

Paviment de claveguera

Relacions Físiques

Igual a 70134 70135 70137 70139

Cobreix a | **Cobert per**

Farceix a | **Farcit per**

Talla a | **Tallat per**

Es recolza en 70093 | **Se li recolza**

Es lliura | **Se li lliura** 70133

Descripció

Paviment de la claveguera documentada en la part nordoest de la fossa sèptica nord del carrer Qui va del Born al Pla d'en Llull.
Punt d'actuació arqueològic nº14
Cota superior: 1,73 m.s.n.m

Sector VII | **Datació** – | **Criteri Dat.** | **Textura** | **Color** | **70139**

Composició

Interpretació **Tipus UE** Estructura **Foto.** **Plan.**

Coberta de claveguera

Relacions Físiques

Igual a 70134 70135 70137 70138

Cobreix a | **Cobert per** 7994

Farceix a | **Farcit per**

Talla a | **Tallat per**

Es recolza en | **Se li recolza**

Es lliura | **Se li lliura**

Descripció

Coberta de pedra de la claveguera documentada en la part nordoest de la fossa sèptica nord del carrer Qui va del Born al Pla d'en Llull.
Punt d'actuació arqueològic nº14
Cota superior: 2,33 m.s.n.m

Sector VII | **Datació** – | **Criteri Dat.** | **Textura** | **Color** | **70140**

Composició

Interpretació **Tipus UE** Estructura **Foto.** **Plan.**

Estructura

Relacions Físiques

Igual a

Cobreix a 70095 | **Cobert per** 70082

Farceix a | **Farcit per**

Talla a | **Tallat per**

Es recolza en 70453 | **Se li recolza** 70132

Es lliura | **Se li lliura**

Descripció

Es documenta a l'interior de la fossa sèptica localitzada en la part nord del carrer qui va del Born al pla d'en Llull.
Punt d'actuació arqueològic nº14
Cota superior: 1,68 m.s.n.m

70141

Sector	Datació	Criteri Dat.	Textura	Color
VII	–		Compacta	Marró

Composició

Interpretació **Tipus UE** Estrat **Foto.** **Plan.**

Estrat d'anivellament

Relacions Físiques

Igual a

Cobreix a

Cobert per
70096

Farceix a

Farcit per

Talla a

Tallat per
70094

Es recolza en

Se li recolza

Es lliura
70453

Se li lliura

Descripció

Es documenta a l'interior de la fossa sèptica localitzada en la part nord del carrer qui va del Born al pla d'en Llull.
Punt d'actuació arqueològic nº14
Cota superior: 1,22 m.s.n.m

70142

Sector	Datació	Criteri Dat.	Textura	Color
VII	XVII –	Ceràmic	Solta	Marró

Composició fauna, material constructiu, ferro i ceràmica

Interpretació **Tipus UE** Farciment **Foto.** **Plan.**

Estrat de farciment

Relacions Físiques

Igual a

Cobreix a
70143

Cobert per
70116

Farceix a

Farcit per

Talla a

Tallat per

Es recolza en

Se li recolza

Es lliura
70144 70145

Se li lliura

Descripció

Estrat que farceix la claveguera documentada en la part sudoest de l'hab.12 del sector VII.
Punt d'actuació arqueològic nº28
Cota superior: 2,97 m.s.n.m
Cota inferior: 2,94 m.s.n.m

70143

Sector	Datació	Criteri Dat.	Textura	Color
VII	–		Solta	Marró

Composició fauna, ictiofauna, closca d'ou, ferro, bronze, ceràmica

Interpretació **Tipus UE** Farciment **Foto.** **Plan.**

Estrat de farciment

Relacions Físiques

Igual a

Cobreix a
70146

Cobert per
70142

Farceix a

Farcit per

Talla a

Tallat per

Es recolza en

Se li recolza

Es lliura
70144 70145

Se li lliura

Descripció

Segon nivell que farceix la claveguera documentada en la part sudoest de l'hab.12 del sector VII.
Punt d'actuació arqueològic nº28
Cota superior: 2,94 m.s.n.m
Cota inferior: 2,85 m.s.n.m

70144

Sector: VII | Datació: – | Criteri Dat. | Textura | Color

Composició

Relacions Físiques

Igual a 70145 70146 70147

Cobreix a

Cobert per 70152

Farceix a

Farcit per

Talla a

Tallat per

Es recolza en

Se li recolza

Es lliura

Se li lliura 70142 70143 70129 70130

Interpretació | Tipus UE: Estructura | Foto. | Plan.

Mur claveguera

Descripció

Mur oest de la claveguera documentada en la part sudoest de l'hab.12 del sector VII. Construida de rajoles i pedres irregulars.
Punt d'actuació arqueològic nº28

70145

Sector: VII | Datació: – | Criteri Dat. | Textura | Color

Composició

Relacions Físiques

Igual a 70144 70146 70147

Cobreix a

Cobert per

Farceix a

Farcit per

Talla a

Tallat per

Es recolza en

Se li recolza

Es lliura

Se li lliura 70142 70143

Interpretació | Tipus UE: Estructura | Foto. | Plan.

Mur claveguera

Descripció

Mur est de la claveguera documentada en la part sudoest de l'hab.12 del sector VII. Construida de rajoles i pedres irregulars.
Punt d'actuació arqueològic nº28

70146

Sector: VII | Datació: – | Criteri Dat. | Textura | Color

Composició

Relacions Físiques

Igual a 70144 70145 70147

Cobreix a

Cobert per 70143

Farceix a

Farcit per

Talla a

Tallat per

Es recolza en

Se li recolza

Es lliura

Se li lliura

Interpretació | Tipus UE: Estructura | Foto. | Plan.

Base de claveguera

Descripció

Base de rajola de la claveguera documentada en la part sudoest de l'hab.12 del sector VII. .
Punt d'actuació arqueològic nº28
Cota superior: 2,85 m.s.n.m

70147

Sector	Datació	Criteri Dat.	Textura	Color
VII	–			

Composició

Interpretació **Tipus UE** Estructura **Foto.** **Plan.**

Coberta de claveguera

Relacions Físiques

Igual a 70144 70145 70146

Cobreix a **Cobert per**

Farceix a **Farcit per**

Talla a **Tallat per**

Es recolza en **Se li recolza**

Es lliura **Se li lliura**

Descripció

Coberta de rajola de la claveguera documentada en la part sudoest de l'hab.12 del sector VII. .
Punt d'actuació arqueològic nº28
Cota superior: 3,13 m.s.n.m

70148

Sector	Datació	Criteri Dat.	Textura	Color
VII	XVII –	Ceràmic	Solta	Marró

Composició fauna, ceràmica, ferro i escòria

Interpretació **Tipus UE** Estrat **Foto.** **Plan.**

Estrat d'anivellament

Relacions Físiques

Igual a

Cobreix a **Cobert per**
70155 7035

Farceix a **Farcit per**

Talla a **Tallat per**

Es recolza en **Se li recolza**

Es lliura **Se li lliura**

Descripció

Aquest estrat afavoreix l'anivellament de l'hab.12 del sector VII, per tal de col.locar el paviment de rajola UE 7034.
Punt d'actuació arqueològic nº28
Cota superior: 3,28 m.s.n.m
Cota inferior: 3,14 m.s.n.m

70149

Sector	Datació	Criteri Dat.	Textura	Color
VII	XVII –	Ceràmic	Compacta	Marró

Composició ceràmica, ferro

Interpretació **Tipus UE** Estrat **Foto.** **Plan.**

Estrat d'anivellament

Relacions Físiques

Igual a

Cobreix a **Cobert per**
70130 70150

Farceix a **Farcit per**

Talla a **Tallat per**

Es recolza en **Se li recolza**

Es lliura **Se li lliura**

Descripció

Estrat que anivella l'angle sudoest de l'hab.12 del sector VII, cobrint el mur oest de la claveguera que surt de l'habitació.
Punt d'actuació arqueològic nº28
Cota superior: 3,28 m.s.n.m

70150

Sector	Datació	Criteri Dat.	Textura	Color
VII	–			

Composició

Relacions Físiques

Igual a

Cobreix a: 70152

Cobert per: 70151 70149

Farceix a

Farcit per

Talla a

Tallat per

Es recolza en

Se li recolza

Es lliura

Se li lliura

Interpretació **Tipus UE**: Estrat

Foto. Plan.

Nivell de preparació de paviment

Descripció

Nivell de preparació del paviment UE 70151
localitzat al sudoest de l'hab.12 del sector VII.
Punt d'actuació arqueològic nº28
Cota superior: 3,15 m.s.n.m

70151

Sector	Datació	Criteri Dat.	Textura	Color
VII	–			

Composició

Relacions Físiques

Igual a

Cobreix a

Cobert per

Farceix a

Farcit per

Talla a

Tallat per

Es recolza en

Se li recolza

Es lliura

Se li lliura

Interpretació **Tipus UE**: Paviment

Foto. Plan.

Estructura

Descripció

Paviment de rajol localitzat al sudoest de l'hab.12 del sector VII. Una de les rajoles té una impromta amb la pota d'un colom
Punt d'actuació arqueològic nº28
Cota superior: 3,20 m.s.n.m

70152

Sector	Datació	Criteri Dat.	Textura	Color
VII	–			

Composició

Relacions Físiques

Igual a

Cobreix a: 70144

Cobert per: 70150

Farceix a

Farcit per

Talla a

Tallat per

Es recolza en

Se li recolza

Es lliura

Se li lliura

Interpretació **Tipus UE**: Estructura

Foto. Plan.

Paviment

Descripció

Paviment de rajola documentat en l'extrem sudoest de l'hab.12 del sector VII.
Punt d'actuació arqueològic nº28
Cota superior: 3,12 m.s.n.m

Sector	Datació	Criteri Dat.	Textura	Color	
VII	XVII –	Ceràmic	Solta	Marró Clar	**70153**

Composició fauna, carbons, ceràmica, bronze, vidre

Interpretació **Tipus UE** Estrat **Foto.** **Plan.**

Estrat d'anivellament

Relacions Físiques

Igual a

Cobreix a 70154

Cobert per

Farceix a

Farcit per

Talla a

Tallat per

Es recolza en

Se li recolza

Es lliura 7856 7939

Se li lliura

Descripció

Petit estrat documentat en la part est del pou UE 7856, localitzat al sudoest de l'hab.12.
Punt d'actuació arqueològic nº28
Cota superior: 3,29 m.s.n.m

Sector	Datació	Criteri Dat.	Textura	Color	
VII	XVII –	Ceràmic	Solta	Marró	**70154**

Composició fauna, ceràmica i bronze

Interpretació **Tipus UE** Estrat **Foto.** **Plan.**

Estrat d'anivellament

Relacions Físiques

Igual a

Cobreix a

Cobert per 70153

Farceix a

Farcit per

Talla a

Tallat per

Es recolza en

Se li recolza

Es lliura 7856 7939

Se li lliura

Descripció

Petit estrat documentat en la part est del pou UE 7856, localitzat al sudoest de l'hab.12.
Punt d'actuació arqueològic nº28
Cota superior: 3,08 m.s.n.m

Sector	Datació	Criteri Dat.	Textura	Color	
VII	–		Solta	Marró	**70155**

Composició material de construcció

Interpretació **Tipus UE** Estrat **Foto.** **Plan.**

Estrat d'anivellament

Relacions Físiques

Igual a

Cobreix a

Cobert per 70148

Farceix a

Farcit per

Talla a

Tallat per

Es recolza en

Se li recolza

Es lliura

Se li lliura

Descripció

Documentat en la part sud de l'hab.12 del sector VII.
Punt d'actuació arqueològic nº28
Cota superior: 3,24 m.s.n.m

70156

Sector	Datació		Criteri Dat.	Textura	Color
VII	fi XVII	pp XVIII	Ceràmic	Solta	Marró

Composició material de construcció, fauna, ceràmica, ferro i bronze

Interpretació **Tipus UE** Farciment **Foto.** **Plan.**

Estrat de farciment del pou UE 7856

Relacions Físiques

Igual a

Cobreix a 70163 70164 70165 70166

Cobert per 7944

Farceix a

Farcit per

Talla a

Tallat per

Es recolza en

Se li recolza

Es lliura 7856

Se li lliura

Descripció

El pou UE 7856 es documenta en la part sudest de l'hab.21 del sector VII. No es va acabar d'excavar.
Punt d'actuació arqueològic nº29
Cota superior: 3,21 m.s.n.m

70157

Sector	Datació		Criteri Dat.	Textura	Color
VII				Solta	Marró Clar

Composició fauna, ictiofauna, carbons, ceràmica i ferro

Interpretació **Tipus UE** Estrat **Foto.** **Plan.**

Estrat de farciment de la claveguera UE 70158

Relacions Físiques

Igual a

Cobreix a 70161

Cobert per

Farceix a

Farcit per

Talla a

Tallat per

Es recolza en

Se li recolza

Es lliura 70158 70159

Se li lliura

Descripció

Es documenta en la part sudest de l'hab.21 del sector VII.
Punt d'actuació arqueològic nº29
Cota superior: 3,18/ 3,11 m.s.n.m

70158

Sector	Datació		Criteri Dat.	Textura	Color
VII					

Composició

Interpretació **Tipus UE** Estructura **Foto.** **Plan.**

Mur claveguera

Relacions Físiques

Igual a 7850 70159 70160

Cobreix a

Cobert per

Farceix a

Farcit per

Talla a

Tallat per

Es recolza en

Se li recolza

Es lliura

Se li lliura 70157 70161

Descripció

Mur nord de la claveguera documentada en la part sud de l'hab.21 del sector VII. Construida de rajoles.
Punt d'actuació arqueològic nº29

70159

Sector	Datació		Criteri Dat.	Textura	Color
VII		–			

Composició

Interpretació **Tipus UE** Estructura **Foto.** **Plan.**

Mur claveguera

Relacions Físiques

Igual a 7850 70158 70160

Cobreix a **Cobert per**

Farceix a **Farcit per**

Talla a **Tallat per**

Es recolza en **Se li recolza**

Es lliura **Se li lliura**
70157 70161

Descripció

Mur sud de la claveguera documentada en la part sud de l'hab.21 del sector VII. Construida de rajoles.
Punt d'actuació arqueològic nº29

70160

Sector	Datació		Criteri Dat.	Textura	Color
VII		–			

Composició

Interpretació **Tipus UE** Estructura **Foto.** **Plan.**

Base de claveguera

Relacions Físiques

Igual a 7850 70158 70159

Cobreix a **Cobert per**
70161

Farceix a **Farcit per**

Talla a **Tallat per**

Es recolza en **Se li recolza**

Es lliura **Se li lliura**

Descripció

Base de rajola de la claveguera documentada en la part sud de l'hab.21 del sector VII.
Punt d'actuació arqueològic nº29
Cota superior: 3,14/ 3 m.s.n.m

70161

Sector	Datació		Criteri Dat.	Textura	Color
VII	fi XVII	– ppXVIII	Ceràmic	Argilosa	Gris

Composició moneda, plom

Interpretació **Tipus UE** Farciment **Foto.** **Plan.**

Estrat de farciment

Relacions Físiques

Igual a

Cobreix a **Cobert per**
70160 70157

Farceix a **Farcit per**

Talla a **Tallat per**

Es recolza en **Se li recolza**

Es lliura **Se li lliura**
70158 70159

Descripció

Segon nivell de farciment de la claveguera documentada en la part sud de l'hab.21 del sector VII.
Punt d'actuació arqueològic nº29
Cota superior: 3,17/ 3,03 m.s.n.m

Sector	Datació	Criteri Dat.	Textura	Color	
VII	–		Solta	Ataronjat	**70162**

Composició material constructiu

Interpretació **Tipus UE** Estrat **Foto.** **Plan.**

Estrat de farciment

Relacions Físiques

Igual a

Cobreix a 70182 70185

Cobert per

Farceix a 70203

Farcit per

Talla a

Tallat per

Es recolza en

Se li recolza

Es lliura 7307 7670

Se li lliura

Descripció

Estrat que farceix un retall irregular documentat en la part nord de l'hab.12 de l'hab.VII.
Punt d'actuació arqueològic nº28
Cota superior: 2,79 m.s.n.m

Sector	Datació	Criteri Dat.	Textura	Color	
VII	–				**70163**

Composició

Interpretació **Tipus UE** interface **Foto.** **Plan.**

Estructura negativa

Relacions Físiques

Igual a 7856 70164 70165 70166

Cobreix a

Cobert per 70156

Farceix a

Farcit per

Talla a

Tallat per

Es recolza en

Se li recolza

Es lliura

Se li lliura

Descripció

Forat quadrat documentat a l'interior de la partet del pou UE 7856. Forma part d'un conjunt de forats que fan la funció d'escala per accedir a l'interior. Mesura 0,14 m d'alçada per 0,13 m d'amplada.
Punt d'actuació arqueològic nº29
Cota superior: 2,86 m.s.n.m Cota inferior: 2,71 m.s.n.m

Sector	Datació	Criteri Dat.	Textura	Color	
VII	–				**70164**

Composició

Interpretació **Tipus UE** interface **Foto.** **Plan.**

Estructura negativa

Relacions Físiques

Igual a 7856 70163 70165 70166

Cobreix a

Cobert per 70156

Farceix a

Farcit per

Talla a

Tallat per

Es recolza en

Se li recolza

Es lliura

Se li lliura

Descripció

Forat quadrat documentat a l'interior de la partet del pou UE 7856. Forma part d'un conjunt de forats que fan la funció d'escala per accedir a l'interior. Mesura 0,17 m d'alçada per 0,09 m d'amplada.
Punt d'actuació arqueològic nº29
Cota superior: 2,31 m.s.n.m Cota inferior: 2,13 m.s.n.m

70165

Sector	Datació	Criteri Dat.	Textura	Color
VII	–			

Composició

Relacions Físiques

Igual a 7856 70164 70163 70166

Cobreix a

Cobert per 70156

Farceix a

Farcit per

Talla a

Tallat per

Es recolza en

Se li recolza

Es lliura

Se li lliura

Interpretació **Tipus UE** interface **Foto.** **Plan.**

Estructura negativa

Descripció

Forat quadrat documentat a l'interior de la partet del pou UE 7856. Forma part d'un conjunt de forats que fan la funció d'escala per accedir a l'interior. Mesura 0,18 m d'alçada per 0,08 m d'amplada.
Punt d'actuació arqueològic nº29
Cota superior: 2,32 m.s.n.m Cota inferior: 2,13 m.s.n.m

70166

Sector	Datació	Criteri Dat.	Textura	Color
VII	–			

Composició

Relacions Físiques

Igual a 7856 70164 70165 70163

Cobreix a

Cobert per 70156

Farceix a

Farcit per

Talla a

Tallat per

Es recolza en

Se li recolza

Es lliura

Se li lliura

Interpretació **Tipus UE** interface **Foto.** **Plan.**

Estructura negativa

Descripció

Forat quadrat documentat a l'interior de la partet del pou UE 7856. Forma part d'un conjunt de forats que fan la funció d'escala per accedir a l'interior. Mesura 0,14 m d'alçada per 0,10 m d'amplada.
Punt d'actuació arqueològic nº29
Cota superior: 2,30 m.s.n.m Cota inferior: 2,14 m.s.n.m

70167

Sector	Datació	Criteri Dat.	Textura	Color
VII	–			

Composició

Relacions Físiques

Igual a 7856 70164 70165 70166

Cobreix a

Cobert per 70156

Farceix a

Farcit per

Talla a

Tallat per

Es recolza en

Se li recolza

Es lliura

Se li lliura

Interpretació **Tipus UE** interface **Foto.** **Plan.**

Estructura negativa

Descripció

Forat quadrat documentat a l'interior de la partet del pou UE 7856. Forma part d'un conjunt de forats que fan la funció d'escala per accedir a l'interior. Mesura 0,23 m d'alçada per 0,10 m d'amplada.
Punt d'actuació arqueològic nº29
Cota superior: 2,37 m.s.n.m Cota inferior: 2,14m.s.n.m

Sector	Datació	Criteri Dat.	Textura	Color	
VII	–				**70168**

Composició

Relacions Físiques

Igual a 7856 70164 70165 70166

Cobreix a | **Cobert per** 70156

Farceix a | **Farcit per**

Talla a | **Tallat per**

Es recolza en | **Se li recolza**

Es lliura | **Se li lliura**

Interpretació **Tipus UE** interface **Foto.** **Plan.**

Estructura negativa

Descripció

Forat quadrat documentat a l'interior de la partet del pou UE 7856. Forma part d'un conjunt de forats que fan la funció d'escala per accedir a l'interior. Mesura 0,09 m d'alçada per 0,09 m d'amplada.
Punt d'actuació arqueològic nº29
Cota superior: 1,56 m.s.n.m Cota inferior: 1,46 m.s.n.m

Sector	Datació	Criteri Dat.	Textura	Color	
VII	–				**70169**

Composició

Relacions Físiques

Igual a 7856 70164 70165 70166

Cobreix a | **Cobert per** 70156

Farceix a | **Farcit per**

Talla a | **Tallat per**

Es recolza en | **Se li recolza**

Es lliura | **Se li lliura**

Interpretació **Tipus UE** interface **Foto.** **Plan.**

Estructura negativa

Descripció

Forat quadrat documentat a l'interior de la partet del pou UE 7856. Forma part d'un conjunt de forats que fan la funció d'escala per accedir a l'interior. Mesura 0,14 m d'alçada per 0,09 m d'amplada.
Punt d'actuació arqueològic nº29
Cota superior: 1,59 m.s.n.m Cota inferior: 1,45 m.s.n.m

Sector	Datació	Criteri Dat.	Textura	Color	
	–				**70170**

Composició

Relacions Físiques

Igual a 7856 70164 70165 70166

Cobreix a | **Cobert per** 70156

Farceix a | **Farcit per**

Talla a | **Tallat per**

Es recolza en | **Se li recolza**

Es lliura | **Se li lliura**

Interpretació **Tipus UE** interface **Foto.** **Plan.**

Estructura negativa

Descripció

Forat quadrat documentat a l'interior de la partet del pou UE 7856. Forma part d'un conjunt de forats que fan la funció d'escala per accedir a l'interior. Mesura 0,16 m d'alçada per 0,16 m d'amplada.
Punt d'actuació arqueològic nº29
Cota superior: 1,59 m.s.n.m Cota inferior: 1,43 m.s.n.m

Sector	Datació	Criteri Dat.	Textura	Color	
VII	–				70171

Composició

Relacions Físiques

Igual a 7856 70164 70165 70166

Cobreix a | **Cobert per** 70156

Farceix a | **Farcit per**

Talla a | **Tallat per**

Es recolza en | **Se li recolza**

Es lliura | **Se li lliura**

Interpretació **Tipus UE** interface **Foto.** **Plan.**

Estructura negativa

Descripció

Forat quadrat documentat a l'interior de la partet del pou UE 7856. Forma part d'un conjunt de forats que fan la funció d'escala per accedir a l'interior. Mesura 0,17 m d'alçada per 0,09 m d'amplada.
Punt d'actuació arqueològic nº29
Cota superior: 1,60 m.s.n.m Cota inferior: 1,43 m.s.n.m

Sector	Datació	Criteri Dat.	Textura	Color	
VII	–				70172

Composició

Relacions Físiques

Igual a 7856 70164 70165 70166

Cobreix a | **Cobert per** 70156

Farceix a | **Farcit per**

Talla a | **Tallat per**

Es recolza en | **Se li recolza**

Es lliura | **Se li lliura**

Interpretació **Tipus UE** interface **Foto.** **Plan.**

Estructura negativa

Descripció

Forat quadrat documentat a l'interior de la partet del pou UE 7856. Forma part d'un conjunt de forats que fan la funció d'escala per accedir a l'interior. Mesura 0,16 m d'alçada per 0,14 m d'amplada.
Punt d'actuació arqueològic nº29
Cota superior: 1,19 m.s.n.m Cota inferior: 1,02 m.s.n.m

Sector	Datació	Criteri Dat.	Textura	Color	
VII	–				70173

Composició

Relacions Físiques

Igual a 7856 70164 70165 70166

Cobreix a | **Cobert per** 70156

Farceix a | **Farcit per**

Talla a | **Tallat per**

Es recolza en | **Se li recolza**

Es lliura | **Se li lliura**

Interpretació **Tipus UE** interface **Foto.** **Plan.**

Estructura negativa

Descripció

Forat quadrat documentat a l'interior de la partet del pou UE 7856. Forma part d'un conjunt de forats que fan la funció d'escala per accedir a l'interior. Mesura 0,18 m d'alçada per 0,12 m d'amplada.
Punt d'actuació arqueològic nº29
Cota superior: 0,84 m.s.n.m Cota inferior: 0,65 m.s.n.m

Sector	Datació	Criteri Dat.	Textura	Color	
VII	–				**70174**

Composició

Relacions Físiques

Igual a 7856 70164 70165 70166

Cobreix a | **Cobert per** 70156

Farceix a | **Farcit per**

Talla a | **Tallat per**

Es recolza en | **Se li recolza**

Es lliura | **Se li lliura**

Interpretació **Tipus UE** interface **Foto.** **Plan.**

Estructura negativa

Descripció

Forat quadrat documentat a l'interior de la partet del pou UE 7856. Forma part d'un conjunt de forats que fan la funció d'escala per accedir a l'interior. Mesura 0,13 m d'alçada per 0,12 m d'amplada.
Punt d'actuació arqueològic nº29
Cota superior: 0,76 m.s.n.m Cota inferior: 0,64 m.s.n.m

Sector	Datació	Criteri Dat.	Textura	Color	
VII	–				**70175**

Composició

Relacions Físiques

Igual a 7856 70164 70165 70166

Cobreix a | **Cobert per** 70156

Farceix a | **Farcit per**

Talla a | **Tallat per**

Es recolza en | **Se li recolza**

Es lliura | **Se li lliura**

Interpretació **Tipus UE** interface **Foto.** **Plan.**

Estructura negativa

Descripció

Forat quadrat documentat a l'interior de la partet del pou UE 7856. Forma part d'un conjunt de forats que fan la funció d'escala per accedir a l'interior. Mesura 0,13 m d'alçada per 0,08 m d'amplada.
Punt d'actuació arqueològic nº29
Cota superior: 0,77 m.s.n.m Cota inferior: 0,62 m.s.n.m

Sector	Datació	Criteri Dat.	Textura	Color	
VII	–				**70176**

Composició

Relacions Físiques

Igual a 7856 70164 70165 70166

Cobreix a | **Cobert per** 70156

Farceix a | **Farcit per**

Talla a | **Tallat per**

Es recolza en | **Se li recolza**

Es lliura | **Se li lliura**

Interpretació **Tipus UE** interface **Foto.** **Plan.**

Estructura negativa

Descripció

Forat quadrat documentat a l'interior de la partet del pou UE 7856. Forma part d'un conjunt de forats que fan la funció d'escala per accedir a l'interior. Mesura 0,18 m d'alçada per 0,11 m d'amplada.
Punt d'actuació arqueològic nº29
Cota superior: 0,84 m.s.n.m Cota inferior: 0,66 m.s.n.m

Sector	Datació		Criteri Dat.	Textura	Color	
VII		–		Compacta	Gris	**70177**

Composició

Relacions Físiques

Igual a

Cobreix a: 70182

Cobert per: 7944

Farceix a

Farcit per

Talla a

Tallat per

Es recolza en

Se li recolza

Es lliura: 70188 70189

Se li lliura

Interpretació

Tipus UE: Estrat

Foto. **Plan.**

Nivell de circulació

Descripció

Nivell de cendres compactades documentades per sobre del paviment UE 70182, localitzades en l'extrem sudoest de l'hab.2 del sector VII.
Punt d'actuació arqueològic nº14
Cota superior: 2,85 m.s.n.m

Sector	Datació		Criteri Dat.	Textura	Color	
VII	1630	– fi XVII	Ceràmic	Compacta	Marró	**70178**

Composició: moneda, bronze

Relacions Físiques

Igual a

Cobreix a: 70182 70183 70184 70215

Cobert per: 7944

Farceix a

Farcit per

Talla a

Tallat per

Es recolza en

Se li recolza

Es lliura

Se li lliura

Interpretació

Tipus UE: Estrat

Foto. **Plan.**

Nivell de circulació

Descripció

Nivell d'ús documentat per sobre del paviment UE 70182, hab.2 del sector VII.
Punt d'actuació arqueològic nº14
Cota superior: 2,79 m.s.n.m

Sector	Datació		Criteri Dat.	Textura	Color	
VII		–		Solta	Gris	**70179**

Composició

Relacions Físiques

Igual a

Cobreix a: 70182

Cobert per: 7944

Farceix a

Farcit per

Talla a

Tallat per

Es recolza en

Se li recolza

Es lliura

Se li lliura

Interpretació

Tipus UE: Estrat

Foto. **Plan.**

Abocament de cendres

Descripció

Nivell de cendres documentat en l'extrem nordoest de l'hab.2 del sector VII.
Punt d'actuació arqueològic nº14
Cota superior: 2,77 m.s.n.m

70180

Sector	Datació	Criteri Dat.	Textura	Color
VII	–		Solta	Marró

Composició: morter, maons, ferro

Interpretació — **Tipus UE:** Farciment — **Foto.** **Plan.**

Estrat de farciment

Relacions Físiques

Igual a

Cobreix a

Cobert per: 7944

Farceix a

Farcit per

Talla a

Tallat per

Es recolza en

Se li recolza

Es lliura: 70181 70198

Se li lliura

Descripció

Estrat únic d'amortització del pou UE 70181, documentat en la part sudest de l'hab.2 del sector VII.
Punt d'actuació arqueològic nº14
Cota superior: 3,01 m.s.n.m
Cota inferior: 0,49 m.s.n.m

70181

Sector	Datació	Criteri Dat.	Textura	Color
VII	–			

Composició

Interpretació — **Tipus UE:** Estructura — **Foto.** **Plan.**

Brocal de pou

Relacions Físiques

Igual a 70198

Cobreix a

Cobert per

Farceix a

Farcit per

70197

Talla a

Tallat per

Es recolza en

Se li recolza: 70183

Es lliura

Se li lliura: 70180

Descripció

Brocal del pou documentat en la part sudest de l'hab.2 del sector VII.
Punt d'actuació arqueològic nº14
Cota superior: 3,07 m.s.n.m
Cota inferior: 2,57 m.s.n.m

70182

Sector	Datació	Criteri Dat.	Textura	Color
VII	–			

Composició

Interpretació — **Tipus UE:** Paviment — **Foto.** **Plan.**

Paviment de rajoles

Relacions Físiques

Igual a

Cobreix a: 70206

Cobert per: 70179 70178 70177 70162

Farceix a

Farcit per

Talla a

Tallat per: 70203

Es recolza en: 70188 7670 70187 70186

Se li recolza: 70214

Es lliura

Se li lliura

Descripció

Paviment de rajoles que cobria en extensió l'hab.2 del sector VII.
Punt d'actuació arqueològic nº14
Cota superior: 2,82/ 2,69 m.s.n.m

70183

Sector	Datació	Criteri Dat.	Textura	Color
VII	–			

Composició

Interpretació **Tipus UE** Estructura **Foto.** **Plan.**

Paviment de pedres.

Relacions Físiques

Igual a

Cobreix a

Cobert per
70178 70215

Farceix a

Farcit per

Talla a

Tallat per

Es recolza en
70181

Se li recolza
7710

Es lliura

Se li lliura
70184

Descripció

Paviment de pedres documentades al costat del pou UE 70181, localitzat en la part sudest de l'hab.2 del sector VII
Punt d'actuació arqueològic nº14
Cota superior: 2,77/ 2,74 m.s.n.m

70184

Sector	Datació	Criteri Dat.	Textura	Color
VII	–		Compacta	Marró Clar

Composició

Interpretació **Tipus UE** Estrat **Foto.** **Plan.**

Nivell d'ús

Relacions Físiques

Igual a

Cobreix a
70212 70182

Cobert per
70178

Farceix a

Farcit per

Talla a

Tallat per

Es recolza en

Se li recolza

Es lliura
70205 70183

Se li lliura

Descripció

Nivell d'ús localitzat a l'hab.2 del sector VII. per sota del paviment UE 70182
Punt d'actuació arqueològic nº14
Cota superior: 2,76 m.s.n.m
Cota inferior: 2,64 m.s.n.m

70185

Sector	Datació	Criteri Dat.	Textura	Color
VII	–		Solta	Marró

Composició morter, material constructiu, ceràmica

Interpretació **Tipus UE** Estrat **Foto.** **Plan.**

Estrat de farciment

Relacions Físiques

Igual a

Cobreix a
70204

Cobert per
70162

Farceix a
70203

Farcit per

Talla a

Tallat per

Es recolza en

Se li recolza

Es lliura
7670

Se li lliura

Descripció

Estrat que farceix una rasa irregular documentada en l'extrem oest de l'hab.2 del sector VII
Punt d'actuació arqueològic nº14
Cota superior: 2,71 m.s.n.m
Cota inferior: 2,57 m.s.n.m

70186

Sector	Datació	Criteri Dat.	Textura	Color
VII	–			

Composició

Interpretació **Tipus UE** Estructura **Foto.** **Plan.**

Mur

Relacions Físiques

Igual a

Cobreix a **Cobert per**

Farceix a **Farcit per**

Talla a **Tallat per**

Es recolza en **Se li recolza**
70193 70182 70269

Es lliura **Se li lliura**

Descripció

Mur que tanca l'hab.2 del sector VII per la seva banda sud. El seu límit dona accés a l'hab.3 Mesura 1,20 m de llarg per 0,51 m d'amplada i 1,33 m d'alçada.
Punt d'actuació arqueològic nº14

70187

Sector	Datació	Criteri Dat.	Textura	Color
VII	–			

Composició

Interpretació **Tipus UE** Estructura **Foto.** **Plan.**

Mur

Relacions Físiques

Igual a 782

Cobreix a **Cobert per**

Farceix a **Farcit per**

Talla a **Tallat per**
70201 70309 70455

Es recolza en **Se li recolza**
70192 70188 70182 70272

Es lliura **Se li lliura**

Descripció

Mur de tancament oest de l'hab.2 del sector VII. Mesura 3,85 m de llarg per 0,62 m d'amplada i 1,35 m d'alçada.
Punt d'actuació arqueològic nº14

70188

Sector	Datació	Criteri Dat.	Textura	Color
VII	–			

Composició rajol i morter

Interpretació **Tipus UE** Estructura **Foto.** **Plan.**

Estructura documentada en la part sudoest de l'hab.2 del sector VII.

Relacions Físiques

Igual a

Cobreix a **Cobert per**

Farceix a **Farcit per**

Talla a **Tallat per**

Es recolza en **Se li recolza**
70187 70182 70214

Es lliura **Se li lliura**
70172

Descripció

Mesura 0,51 m de llarg per 0,56 m d'amplada.
Punt d'actuació arqueològic nº14

Sector VII | **Datació** – | **Criteri Dat.** | **Textura** | **Color** | **70189**

Composició

Interpretació | **Tipus UE** Estructura | **Foto.** | **Plan.**

Registre de fossa sèptica

Relacions Físiques

Igual a

Cobreix a | **Cobert per**

Farceix a | **Farcit per**

Talla a | **Tallat per**

Es recolza en | **Se li recolza**

Es lliura | **Se li lliura**
70172

Descripció

Registre d'una fossa sèptica documentada en al part sudoest de l'hab.2 del sector VII.
Punt d'actuació arqueològic nº14
Cota superior: 2,83 m.s.n.m

Sector VII | **Datació** – | **Criteri Dat.** | **Textura** | **Color** | **70190**

Composició

Interpretació | **Tipus UE** Estructura | **Foto.** | **Plan.**

Mur

Relacions Físiques

Igual a

Cobreix a | **Cobert per**

Farceix a | **Farcit per**

Talla a | **Tallat per**
70197

Es recolza en | **Se li recolza**

Es lliura | **Se li lliura**
7710 70196

Descripció

Mur de tancament sud, juntament amb UE 70186 de l'hab.2 del sector VII.
Mesura 3,09 m de llarg per 0,54 m d'amplada.
Punt d'actuació arqueològic nº14

Sector VII | **Datació** – | **Criteri Dat.** | **Textura** | **Color** | **70191**

Composició morter i calç

Interpretació | **Tipus UE** Estructura | **Foto.** | **Plan.**

Enlluit

Relacions Físiques

Igual a

Cobreix a | **Cobert per**
70182

Farceix a | **Farcit per**

Talla a | **Tallat per**

Es recolza en | **Se li recolza**
7670

Es lliura | **Se li lliura**

Descripció

Revestiment de calç del mur UE 7670. Hab.2 del sector VII.
Punt d'actuació arqueològic nº14

70192

Sector	Datació	Criteri Dat.	Textura	Color
VII	–			

Composició: morter i calç

Interpretació **Tipus UE:** Estructura — **Foto.** **Plan.**

Enlluit

Relacions Físiques

Igual a

Cobreix a: 70182

Cobert per

Farceix a

Farcit per

Talla a

Tallat per

Es recolza en: 70187

Se li recolza

Es lliura

Se li lliura

Descripció

Revestiment de calç del mur UE 70187. Hab.2 del sector VII.
Punt d'actuació arqueològic nº14

70193

Sector	Datació	Criteri Dat.	Textura	Color
VII	–			

Composició: morter i calç

Interpretació **Tipus UE:** Estructura — **Foto.** **Plan.**

Enlluit

Relacions Físiques

Igual a

Cobreix a: 70182

Cobert per

Farceix a

Farcit per

Talla a

Tallat per

Es recolza en: 70186

Se li recolza

Es lliura

Se li lliura

Descripció

Revestiment de calç del mur UE 70186. Hab.2 del sector VII.
Punt d'actuació arqueològic nº14

70194

Sector	Datació	Criteri Dat.	Textura	Color
VII	–			

Composició: morter i calç

Interpretació **Tipus UE:** Estructura — **Foto.** **Plan.**

Enlluit

Relacions Físiques

Igual a

Cobreix a

Cobert per

Farceix a

Farcit per

Talla a

Tallat per

Es recolza en: 7710

Se li recolza

Es lliura

Se li lliura

Descripció

Revestiment de calç de la caixa d'escala UE 7710. Hab.2 del sector VII.
Punt d'actuació arqueològic nº14

70195

Sector	Datació	Criteri Dat.	Textura	Color
VII	–			

Composició

Relacions Físiques

Igual a

Cobreix a **Cobert per**

Farceix a **Farcit per**

Talla a **Tallat per**
70181

Es recolza en **Se li recolza**
70196

Es lliura **Se li lliura**

Interpretació **Tipus UE** Estructura **Foto.** **Plan.**

Estructura que uneix el pou UE 70181 i l'envà UE 70196

Descripció

Localitzat wn la part sudest de l'hab.2 del sector VII.
Punt d'actuació arqueològic nº14

70196

Sector	Datació	Criteri Dat.	Textura	Color
VII	–			

Composició

Relacions Físiques

Igual a

Cobreix a **Cobert per**

Farceix a **Farcit per**

Talla a **Tallat per**

Es recolza en **Se li recolza**
70195 70190 7707

Es lliura **Se li lliura**

Interpretació **Tipus UE** Estructura **Foto.** **Plan.**

Envà

Descripció

Envà de maçoneria que delimita l'estructura de les escales de cargol de l'hab.2 del sector VII.
Punt d'actuació arqueològic nº14

70197

Sector	Datació	Criteri Dat.	Textura	Color
VII	–			

Composició

Relacions Físiques

Igual a

Cobreix a **Cobert per**

Farceix a **Farcit per**
70181

Talla a **Tallat per**
70190 70195

Es recolza en **Se li recolza**

Es lliura **Se li lliura**

Interpretació **Tipus UE** Rasa **Foto.** **Plan.**

Rasa constructiva del pou UE 70181

Descripció

Hab.2 del sector VII.
Punt d'actuació arqueològic nº14

Sector	Datació	Criteri Dat.	Textura	Color	
VII	–				**70198**

Composició

Relacions Físiques

Igual a 70181

Cobreix a **Cobert per**

Farceix a **Farcit per**

Talla a **Tallat per**

Es recolza en **Se li recolza** 70199

Es lliura **Se li lliura** 70180

Interpretació **Tipus UE** Estructura **Foto.** **Plan.**

Pou

Descripció

Pou localitzat en la part sudest de l'hab.2 del sector VII.
Punt d'actuació arqueològic nº14
Cota superior: 2,57 m.s.n.m

Sector	Datació	Criteri Dat.	Textura	Color	
VII	–				**70199**

Composició

Relacions Físiques

Igual a

Cobreix a **Cobert per** 70180

Farceix a **Farcit per**

Talla a **Tallat per**

Es recolza en 70198 **Se li recolza**

Es lliura **Se li lliura**

Interpretació **Tipus UE** Estructura **Foto.** **Plan.**

Reparació

Descripció

Reparació feta amb maons i morter del pou UE 70198.
Punt d'actuació arqueològic nº14
Cota superior: 1,91/ 1,75 m.s.n.m

Sector	Datació	Criteri Dat.	Textura	Color	
VII	–				**70200**

Composició

Relacions Físiques

Igual a

Cobreix a **Cobert per**

Farceix a **Farcit per** 70201

Talla a **Tallat per**

Es recolza en **Se li recolza** 70202

Es lliura **Se li lliura**

Interpretació **Tipus UE** Estructura **Foto.** **Plan.**

LLar de foc

Descripció

LLar documentada en el mur límit oest de l'hab.2 del sector VII. Mesura 0,69 m d'amplada per 0,60 m de llargada.
Punt d'actuació arqueològic nº14

70201

Sector: VII | Datació: – | Criteri Dat. | Textura | Color

Composició

Relacions Físiques

Igual a

Cobreix a | **Cobert per**

Farceix a | **Farcit per**: 70200 70202

Talla a: 70187 | **Tallat per**

Es recolza en | **Se li recolza**

Es lliura | **Se li lliura**

Interpretació | **Tipus UE**: Retall | **Foto.** | **Plan.**

Rasa constructiva de la llar de foc documentada en el mur UE 70187

Descripció

LLar documentada en el mur límit oest de l'hab.2 del sector VII. Mesura 0,69 m d'amplada per 0,60 m de llargada.
Punt d'actuació arqueològic nº14

70202

Sector: VII | Datació: – | Criteri Dat. | Textura | Color

Composició

Relacions Físiques

Igual a

Cobreix a | **Cobert per**

Farceix a: 70201 | **Farcit per**

Talla a | **Tallat per**

Es recolza en: 70200 | **Se li recolza**

Es lliura | **Se li lliura**

Interpretació | **Tipus UE**: Estructura | **Foto.** | **Plan.**

Estructura feta amb maons

Descripció

Estructura que serveix per falcar la gran pedra que conforma la llar de foc documentada en la part nordoest de l'hab.2 del sector VII.
Punt d'actuació arqueològic nº14

70203

Sector: VII | Datació: – | Criteri Dat. | Textura | Color

Composició

Relacions Físiques

Igual a

Cobreix a | **Cobert per**

Farceix a | **Farcit per**: 70162 70185 70204

Talla a: 70182 70206 70208 | **Tallat per**

Es recolza en | **Se li recolza**

Es lliura | **Se li lliura**

Interpretació | **Tipus UE**: Rasa | **Foto.** | **Plan.**

Rasa constructiva

Descripció

Rasa per a la construcció d'una claveguera documentada en la meitat oest de l'hab.2 del sector VII.
Punt d'actuació arqueològic nº14

70204

Sector	Datació	Criteri Dat.	Textura	Color
VII	–			

Composició

Relacions Físiques

Igual a

Cobreix a

Cobert per
70185

Farceix a
70203

Farcit per

Talla a

Tallat per

Es recolza en

Se li recolza

Es lliura
7670

Se li lliura

Interpretació **Tipus UE** Estructura **Foto.** **Plan.**

Claveguera

Descripció

Claveguera documentada en la meitat oest de l'hab.2 del sector VII.
Punt d'actuació arqueològic nº14
Cota superior: 2,70/ 2,57 m.s.n.m

70205

Sector	Datació	Criteri Dat.	Textura	Color
VII	–			

Composició

Relacions Físiques

Igual a

Cobreix a

Cobert per

Farceix a

Farcit per

Talla a

Tallat per

Es recolza en

Se li recolza
7668

Es lliura

Se li lliura
70184

Interpretació **Tipus UE** Estructura **Foto.** **Plan.**

Marxapeu

Descripció

Marxapeu d'una fase anterior, documentat en l'accés a l'hab.2 del sector VII.
Punt d'actuació arqueològic nº14
Cota superior: 2,65 m.s.n.m

70206

Sector	Datació	Criteri Dat.	Textura	Color
VII	–		Sorrenca	Ataronjat

Composició

Relacions Físiques

Igual a

Cobreix a
70208 70209

Cobert per
70182

Farceix a

Farcit per

Talla a

Tallat per
70203

Es recolza en

Se li recolza

Es lliura

Se li lliura

Interpretació **Tipus UE** Estrat **Foto.** **Plan.**

Nivell de preparació

Descripció

Nivell de preparació fet de terra piconada i morter del paviment UE 70182, localitzat en l'hab.2 del sector VII.
Punt d'actuació arqueològic nº14
Cota superior: 2,72/ 2,69 m.s.n.m

70207

Sector	Datació	Criteri Dat.	Textura	Color
VII	–		Argilosa	Vermellós

Composició: carbonets, morter

Relacions Físiques

Igual a

Cobreix a	Cobert per
70182	7944
Farceix a	**Farcit per**
Talla a	**Tallat per**
Es recolza en	**Se li recolza**
Es lliura	**Se li lliura**
7670	

Interpretació **Tipus UE:** Estrat **Foto.** **Plan.**

Reparació del paviment UE 70182

Descripció

Es localitza en la part nordest de l'hab.2 del sector VII.
Punt d'actuació arqueològic nº14
Cota superior: 2,69 m.s.n.m

70208

Sector	Datació	Criteri Dat.	Textura	Color
VII	–		Compacta	Gris

Composició: morter

Relacions Físiques

Igual a

Cobreix a	Cobert per
	70206 70209
Farceix a	**Farcit per**
Talla a	**Tallat per**
	70203 70213
Es recolza en	**Se li recolza**
Es lliura	**Se li lliura**

Interpretació **Tipus UE:** Estrat **Foto.** **Plan.**

Nivell de circulació

Descripció

Nivell de circulació d'una fase anterior, documentat en la meitat oest de l'hab.2 del sector VII.
Punt d'actuació arqueològic nº14
Cota superior: 2,70 m.s.n.m

70209

Sector	Datació	Criteri Dat.	Textura	Color
VII	–			

Composició:

Relacions Físiques

Igual a

Cobreix a	Cobert per
70208	70206
Farceix a	**Farcit per**
Talla a	**Tallat per**
Es recolza en	**Se li recolza**
Es lliura	**Se li lliura**

Interpretació **Tipus UE:** Paviment **Foto.** **Plan.**

Estructura, paviment

Descripció

Paviment de rajoles d'una fase anterior, documentat en la meitat oest de l'hab.2 del sector VII.
Punt d'actuació arqueològic nº14
Cota superior: 2,70 m.s.n.m

70210

Sector	Datació	Criteri Dat.	Textura	Color
VII	–			

Composició

Relacions Físiques

Igual a

Cobreix a

Cobert per 70212

Farceix a

Farcit per

Talla a

Tallat per

Es recolza en

Se li recolza

Es lliura

Se li lliura

Interpretació **Tipus UE** Estructura **Foto.** **Plan.**

Coberta de claveguera

Descripció

Coberta d'una claveguera feta amb rajoles. Aquesta estructura s'identifica parcialment, en la part sudoest de l'hab.2 del sector VII.
Punt d'actuació arqueològic nº14
Cota superior: 2,67/ 2,65 m.s.n.m

70211

Sector	Datació	Criteri Dat.	Textura	Color
VII	–			

Composició

Relacions Físiques

Igual a

Cobreix a

Cobert per 70212

Farceix a 70213

Farcit per

Talla a

Tallat per

Es recolza en

Se li recolza

Es lliura

Se li lliura

Interpretació **Tipus UE** Estructura **Foto.** **Plan.**

Coberta de claveguera

Descripció

Coberta d'una claveguera feta amb rajoles. Aquesta estructura s'identifica parcialment, en la part sudoest de l'hab.2 del sector VII.
Punt d'actuació arqueològic nº14
Cota superior: 2,65 m.s.n.m

70212

Sector	Datació	Criteri Dat.	Textura	Color
VII	–		Solta	Marró Fosc

Composició argiles, sorres, morter,

Relacions Físiques

Igual a

Cobreix a 70210 70211 70212

Cobert per 70184

Farceix a

Farcit per

Talla a

Tallat per

Es recolza en

Se li recolza

Es lliura

Se li lliura

Interpretació **Tipus UE** Estrat **Foto.** **Plan.**

Estrat d'anivellament

Descripció

S'identifica parcialment, en la part sudoest de l'hab.2 del sector VII.
Punt d'actuació arqueològic nº14
Cota superior: 2,68/ 2,69 m.s.n.m

70213

Sector	Datació	Criteri Dat.	Textura	Color
VII	–			

Composició

Interpretació **Tipus UE** Retall **Foto.** **Plan.**

Rasa constructiva de la claveguera UE 70210

Relacions Físiques

Igual a

Cobreix a

Cobert per 70212

Farceix a

Farcit per 70210

Talla a 70208

Tallat per

Es recolza en

Se li recolza

Es lliura

Se li lliura

Descripció

Claveguera feta amb rajoles. Aquesta estructura s'identifica parcialment, en la part sudoest de l'hab.2 del sector VII.
Punt d'actuació arqueològic nº14

70214

Sector	Datació	Criteri Dat.	Textura	Color
VII	–			

Composició

Interpretació **Tipus UE** Estructura **Foto.** **Plan.**

Revestiment

Relacions Físiques

Igual a

Cobreix a

Cobert per

Farceix a

Farcit per

Talla a

Tallat per

Es recolza en 70188 70182

Se li recolza

Es lliura

Se li lliura

Descripció

Revestiment de morter de l'estructura UE 70188, documentat en l'extrem sudoest de l'hab.2 del sector II.
Punt d'actuació arqueològic nº14

70215

Sector	Datació	Criteri Dat.	Textura	Color
VII	–			

Composició

Interpretació **Tipus UE** Estrat **Foto.** **Plan.**

Nivell de circulació

Relacions Físiques

Igual a

Cobreix a 70182 70183

Cobert per 70178

Farceix a

Farcit per

Talla a

Tallat per

Es recolza en

Se li recolza

Es lliura

Se li lliura

Descripció

Nivell de terra piconada i morter localitzat en la part sudest de l'hab.2 del sector VII. Aquest nivell es produeix, quan amb l'aixecament parcial del paviment de rajola UE 70182, no es sustitueix, i queda tapat el forat deixat per les rajoles per un nivell de terra compacta.
Punt d'actuació arqueològic nº14

70216

Sector	Datació		Criteri Dat.	Textura	Color
VII	fi XVII	pp XVIII	Ceràmic	Argilosa	Marró Fosc

Composició: òssos, material constructiu, vidre, ceràmica, ferro, bronze

Interpretació **Tipus UE:** Farciment — **Foto.** **Plan.**

Estrat de farciment

Relacions Físiques

Igual a

Cobreix a: 70218

Cobert per: 7944

Farceix a

Farcit per

Talla a

Tallat per

Es recolza en

Se li recolza

Es lliura: 70220 70221

Se li lliura

Descripció

Primer nivell de farciment de la fossa sèptica documentada en la part nordoest de l'hab.1 del sector VII.
Punt d'actuació arqueològic nº14.
Cota superior: 1,85/ 1,80 m.s.n.m
Cota inferior: 1,36/ 1,32 m.s.n.m

70217

Sector	Datació		Criteri Dat.	Textura	Color
VII	fi XVII	pp XVIII	Ceràmic	Compacta	Rosat

Composició: ceràmica i morter

Interpretació **Tipus UE:** Estrat — **Foto.** **Plan.**

Nivell de circulació

Relacions Físiques

Igual a

Cobreix a: 70000

Cobert per: 7985 70081

Farceix a

Farcit per

Talla a

Tallat per

Es recolza en

Se li recolza

Es lliura

Se li lliura

Descripció

Nivell d'ús localitzat en la part central del carrer del Joch de la Pilota, per sota dels nivells UE 70081 i 7985.
Punt d'actuació arqueològic nº18.
Cota superior: 2,85/ 2,78 m.s.n.m

70218

Sector	Datació		Criteri Dat.	Textura	Color
VII				Argilosa	Negre

Composició: ceràmica

Interpretació **Tipus UE:** Farciment — **Foto.** **Plan.**

Estrat de farciment

Relacions Físiques

Igual a

Cobreix a: 70219 70222

Cobert per: 70216

Farceix a

Farcit per

Talla a

Tallat per

Es recolza en

Se li recolza

Es lliura: 70220 70221

Se li lliura

Descripció

Segon nivell de farciment de la fossa sèptica documentada en la part nordoest de l'hab.1 del sector VII.
Punt d'actuació arqueològic nº14.
Cota superior: 1,36/ 1,32 m.s.n.m
Cota inferior: 1,31/ 1,25 m.s.n.m

70219

Sector	Datació	Criteri Dat.	Textura	Color
VII	–		Sorrenca	Gris

Composició: sorres

Interpretació — **Tipus UE:** Farciment — **Foto.** **Plan.**

Estrat de farciment

Relacions Físiques

Igual a

Cobreix a: 70222

Cobert per: 70218

Farceix a:

Farcit per:

Talla a:

Tallat per:

Es recolza en:

Se li recolza:

Es lliura: 70220 70221

Se li lliura:

Descripció

Darrer nivell d'amortització de la fossa sèptica documentada en la part nordoest de l'hab.1 del sector VII.
Punt d'actuació arqueològic nº14.
Cota superior: 1,31/ 1,28 m.s.n.m
Cota inferior: 1,25/ 1,26 m.s.n.m

70220

Sector	Datació	Criteri Dat.	Textura	Color
VII	–			

Composició:

Interpretació — **Tipus UE:** Estructura — **Foto.** **Plan.**

Mur fossa sèptica

Relacions Físiques

Igual a: 70221

Cobreix a:

Cobert per:

Farceix a:

Farcit per:

Talla a:

Tallat per:

Es recolza en: 70230

Se li recolza: 70223 70222

Es lliura:

Se li lliura: 70216 70218 70219

Descripció

Mur límit sud de la fossa sèptica documentada en la part nordoest de l'hab.1 del sector VII. Fet amb rajoles. Aquesta fossa recull l'aigua provinent de dos baixants.
Punt d'actuació arqueològic nº14
Cota superior: 2,33 m.s.n.m

70221

Sector	Datació	Criteri Dat.	Textura	Color
VII	–			

Composició:

Interpretació — **Tipus UE:** Estructura — **Foto.** **Plan.**

Mur fossa sèptica

Relacions Físiques

Igual a: 70220

Cobreix a:

Cobert per:

Farceix a:

Farcit per:

Talla a:

Tallat per:

Es recolza en: 70238

Se li recolza: 70222

Es lliura:

Se li lliura: 70216 70218 70219

Descripció

Mur límit sud de la fossa sèptica documentada en la part nordoest de l'hab.1 del sector VII. Fet amb rajoles. Aquesta fossa recull l'aigua provinent de dos baixants.
Punt d'actuació arqueològic nº14
Cota superior: 2,33 m.s.n.m

70222

Sector	Datació	Criteri Dat.	Textura	Color
VII	–			

Composició

Relacions Físiques

Igual a

Cobreix a — **Cobert per**: 70218 70219

Farceix a — **Farcit per**

Talla a — **Tallat per**

Es recolza en: 70220 70221 70230 70238 — **Se li recolza**

Es lliura — **Se li lliura**

Interpretació — **Tipus UE**: Paviment — **Foto.** **Plan.**

Paviment fossa sèptica

Descripció

Paviment de la fossa sèptica documentada en la part nordoest de l'hab.1 del sector VII. Fet amb rajoles. Aquesta fossa recull l'aigua provinent de dos baixants.
Punt d'actuació arqueològic nº14
Cota superior: 1,26 m.s.n.m

70223

Sector	Datació	Criteri Dat.	Textura	Color
VII	–			

Composició

Relacions Físiques

Igual a

Cobreix a — **Cobert per**

Farceix a — **Farcit per**

Talla a — **Tallat per**

Es recolza en: 70220 70228 — **Se li recolza**: 70229

Es lliura — **Se li lliura**

Interpretació — **Tipus UE**: Estructura — **Foto.** **Plan.**

Coberta de fossa sèptica

Descripció

Coberta de pedra de la fossa sèptica documentada en la part nordoest de l'hab.1 del sector VII. Fet amb rajoles. Si recolza una latrina.
Punt d'actuació arqueològic nº14
Cota superior: 2,50/ 2,47 m.s.n.m

70224

Sector	Datació	Criteri Dat.	Textura	Color
VII	–		Compacta	Marró

Composició: morter, material construcció

Relacions Físiques

Igual a

Cobreix a — **Cobert per**

Farceix a — **Farcit per**: 70241

Talla a — **Tallat per**

Es recolza en — **Se li recolza**

Es lliura — **Se li lliura**

Interpretació — **Tipus UE**: Estrat — **Foto.** **Plan.**

Estrat de farciment

Descripció

Estrat únic de farciment del baixant UE 70241.
Localitzat en la part nordoest de l'hab.1 del sector VII
Punt d'actuació arqueològic nº14
Cota superior: 2,69 m.s.n.m

70225

Sector	Datació	Criteri Dat.	Textura	Color
VII	–		Argilosa	Gris

Composició ceràmica, vidre.

Interpretació **Tipus UE** Estrat **Foto.** **Plan.**

Estrat de farciment

Relacions Físiques

Igual a

Cobreix a

Cobert per

Farceix a

Farcit per

Talla a

Tallat per

Es recolza en

Se li recolza

Es lliura
70259

Se li lliura

Descripció

Punt d'actuació arqueològic nº14

70226

Sector	Datació	Criteri Dat.	Textura	Color
VII	XVII –	Ceràmic	Argilosa	Marró Fosc

Composició morter i material de construcció

Interpretació **Tipus UE** Estrat **Foto.** **Plan.**

Estrat d'anivellament

Relacions Físiques

Igual a

Cobreix a

Cobert per
7944

Farceix a
70241

Farcit per

Talla a

Tallat per

Es recolza en

Se li recolza

Es lliura

Se li lliura

Descripció

Localitzat en la part nordoest de l'hab.1 del sector VII
Punt d'actuació arqueològic nº14
Cota superior: 3,38 m.s.n.m

70227

Sector	Datació	Criteri Dat.	Textura	Color
VII	–			

Composició

Interpretació **Tipus UE** Farciment **Foto.** **Plan.**

Estrat de farciment

Relacions Físiques

Igual a

Cobreix a

Cobert per
7944

Farceix a

Farcit per

Talla a

Tallat per

Es recolza en

Se li recolza

Es lliura
70228

Se li lliura

Descripció

Estrat únic de farciment del baixant UE 70228.
Localitzat en la part nordoest de l'hab.1 del sector VII
Punt d'actuació arqueològic nº14
Cota superior: 2,87 m.s.n.m

70228

Sector	Datació	Criteri Dat.	Textura	Color
VII	–			

Composició

Interpretació **Tipus UE** Estructura **Foto.** **Plan.**

Baixant

Relacions Físiques

Igual a

Cobreix a **Cobert per**

Farceix a **Farcit per**

Talla a **Tallat per**

Es recolza en **Se li recolza**
70229

Es lliura **Se li lliura**
70227

Descripció

Baixant de ceràmica localitzat en la part nordoest de l'hab.1 del sector VII
Punt d'actuació arqueològic nº14
Cota superior: 2,96 m.s.n.m

70229

Sector	Datació	Criteri Dat.	Textura	Color
VII	–			

Composició

Interpretació **Tipus UE** Estructura **Foto.** **Plan.**

Estructura de pedres

Relacions Físiques

Igual a

Cobreix a **Cobert per**
7944

Farceix a **Farcit per**

Talla a **Tallat per**

Es recolza en **Se li recolza**
70228 70230 70223

Es lliura **Se li lliura**

Descripció

Estructura de pedres monolítiques que falquen el baixant ceràmic UE 70228, localitzat per sobre de la fossa sèptica localitzada al nordoest de l'hab.1 del sector VII.
Punt d'actuació arqueològic nº14
Cota superior: 3,37/ 2,90 m.s.n.m cota inferior: 2,47 m.s.n.m.

70230

Sector	Datació	Criteri Dat.	Textura	Color
VII	–			

Composició

Interpretació **Tipus UE** Estructura **Foto.** **Plan.**

Mur

Relacions Físiques

Igual a 70259

Cobreix a **Cobert per**

Farceix a **Farcit per**

Talla a **Tallat per**

Es recolza en **Se li recolza**
7670 70229 70231 70238 70242

Es lliura **Se li lliura**

Descripció

Mur límit entre les hab.1 i 29 del sector VII. Mesura 4,58 m de llarg per 0,52 m d'amplada i s'ha documentat una alçada de fins a 2,12 m. Fet amb carreuó de mida mitjana lligat amb morter i algunes rajoles.
Punt d'actuació arqueològic nº14
Cota superior: 4,19/ 3,38 m.s.n.m

70231

Sector: VII | Datació: – | Criteri Dat. | Textura | Color

Composició

Relacions Físiques

Igual a

Cobreix a | Cobert per: 7944

Farceix a | Farcit per

Talla a | Tallat per

Es recolza en: 70230 | Se li recolza

Es lliura | Se li lliura

Interpretació | Tipus UE: Estructura | Foto. | Plan.

Revestiment de morter

Descripció

Revestiment de morter molt didgregat, de la cara oest del mur UE 70230, en la part documentada de l'hab.1 del sector VII.
Punt d'actuació arqueològic nº14

70232

Sector: VII | Datació: – | Criteri Dat. | Textura | Color

Composició

Relacions Físiques

Igual a

Cobreix a | Cobert per: 7944

Farceix a | Farcit per

Talla a | Tallat per

Es recolza en | Se li recolza: 70237 70233 70234 70235

Es lliura | Se li lliura

Interpretació | Tipus UE: Estructura | Foto. | Plan.

Caixa d'escala

Descripció

Caixa d'escala feta de pedres i rajoles, documentada en la part nordest de l'hab.1 del sector VII. Presenta una reforma posterior, que si recolza.
Punt d'actuació arqueològic nº14
Cota superior: 3,79 m.s.n.m

70233

Sector: VII | Datació: – | Criteri Dat. | Textura | Color

Composició

Relacions Físiques

Igual a: 70260

Cobreix a | Cobert per

Farceix a | Farcit per

Talla a | Tallat per

Es recolza en: 70232 | Se li recolza

Es lliura | Se li lliura

Interpretació | Tipus UE: Estructura | Foto. | Plan.

Paviment escales

Descripció

Paviment de rajoles que cobreix els graons de l'escala documentada en la part nordest de l'hab.1 del sector VII.
Punt d'actuació arqueològic nº14
Cota superior: 3,79 m.s.n.m

70234

Sector	Datació	Criteri Dat.	Textura	Color
VII	–			

Composició

Interpretació **Tipus UE** Estructura **Foto.** **Plan.**

Revestiment

Relacions Físiques

Igual a

Cobreix a **Cobert per**

Farceix a **Farcit per**

Talla a **Tallat per**

Es recolza en **Se li recolza**
70232

Es lliura **Se li lliura**

Descripció

Revestiment de la caixa d'escala documentada en la part nordest de l'hab.1 del sector VII.
Punt d'actuació arqueològic nº14

70235

Sector	Datació	Criteri Dat.	Textura	Color
VII	–			

Composició

Interpretació **Tipus UE** Estructura **Foto.** **Plan.**

Escales

Relacions Físiques

Igual a

Cobreix a **Cobert per**

Farceix a **Farcit per**

Talla a **Tallat per**

Es recolza en **Se li recolza**
70232

Es lliura **Se li lliura**
70250

Descripció

Escala d'un sol gir, feta de pedres, rajoles i material reaproftat documentada en la part nordest de l'hab.1 del sector VII. recolza en la caixa d'escala UE 70232.
Punt d'actuació arqueològic nº14
Cota superior: 3,14/ 2,75 m.s.n.m

70236

Sector	Datació	Criteri Dat.	Textura	Color
VII	–			

Composició

Interpretació **Tipus UE** Estructura **Foto.** **Plan.**

Reforma d'escales

Relacions Físiques

Igual a

Cobreix a **Cobert per**

Farceix a **Farcit per**

Talla a **Tallat per**

Es recolza en **Se li recolza**
70240

Es lliura **Se li lliura**

Descripció

Reforma feta amb rajoles col.locades en filera, talla l'accés des de l'hab.30 a les habitacions superiors de l'hab.1
Punt d'actuació arqueològic nº14
Cota superior: 3,31 m.s.n.m

70237

Sector	Datació	Criteri Dat.	Textura	Color
VII	–			

Composició

Relacions Físiques

Igual a

Cobreix a **Cobert per**

Farceix a **Farcit per**

Talla a **Tallat per**

Es recolza en **Se li recolza**
70232 7683

Es lliura **Se li lliura**

Interpretació **Tipus UE** Estructura **Foto.** **Plan.**

Estrucrura on es recolzen les escales UE 70232

Descripció

Està construida amb pedres i maons.
Punt d'actuació arqueològic nº14
Cota superior: 3,93/ 4,15 m.s.n.m

70238

Sector	Datació	Criteri Dat.	Textura	Color
VII	–			

Composició

Relacions Físiques

Igual a 70241

Cobreix a **Cobert per**

Farceix a **Farcit per**

Talla a **Tallat per**

Es recolza en **Se li recolza**
70230 70242 70243 70239 70221 70240 70222

Es lliura **Se li lliura**
70250

Interpretació **Tipus UE** Estructura **Foto.** **Plan.**

Caixa d'escala

Descripció

Caixa d'escala feta de pedres, rajoles i material reaprofitat, documentada en la part nordoest de l'hab.1 del sector VII. La paret sud de la caixa d'escala es reaprofita amb posterioritat per a fer una fossa sèptica.
Punt d'actuació arqueològic nº14
Cota superior: 3,57/ 3,27 m.s.n.m

70239

Sector	Datació	Criteri Dat.	Textura	Color
VII	–			

Composició

Relacions Físiques

Igual a

Cobreix a **Cobert per**
70260

Farceix a **Farcit per**

Talla a **Tallat per**

Es recolza en **Se li recolza**
70238

Es lliura **Se li lliura**

Interpretació **Tipus UE** Estructura **Foto.** **Plan.**

Paviment d'escales

Descripció

Paviment de rajoles que cobreix els graons de l'escala documentada en la part nordoest de l'hab.1 del sector VII.
Punt d'actuació arqueològic nº14
Cota superior: 3,56/ 2,94 m.s.n.m

70240

Sector	Datació	Criteri Dat.	Textura	Color
VII	–			

Composició

Relacions Físiques

Igual a

Cobreix a **Cobert per**

Farceix a **Farcit per**

Talla a **Tallat per**

Es recolza en **Se li recolza**
70238 70236

Es lliura **Se li lliura**

Interpretació **Tipus UE** Estructura **Foto.** **Plan.**

Reforma

Descripció

Reforma feta amb rajoles col.locades en filera, talla l'accés des de la part sud de l'hab.1 a l'hab.30
Punt d'actuació arqueològic nº14
Cota superior: 3,31 m.s.n.m

70241

Sector	Datació	Criteri Dat.	Textura	Color
VII	–			

Composició

Relacions Físiques

Igual a 70238

Cobreix a **Cobert per**

Farceix a **Farcit per**
70226 70224

Talla a **Tallat per**

Es recolza en **Se li recolza**

Es lliura **Se li lliura**

Interpretació **Tipus UE** Retall **Foto.** **Plan.**

Retall circular

Descripció

Baixant practicat en la part nord del mur UE 70238. Desaigua a l'interior de la fossa sèptica documentada en la part nordoest de l'hab.1 del sector VII.
Punt d'actuació arqueològic nº14
Cota superior: 3,35 m.s.n.m Cota inferior: 2,39 m.s.n.m

70242

Sector	Datació	Criteri Dat.	Textura	Color
VII	–			

Composició

Relacions Físiques

Igual a 70262

Cobreix a **Cobert per**

Farceix a **Farcit per**

Talla a **Tallat per**

Es recolza en **Se li recolza**
70230 70238 70243 70258 70247

Es lliura **Se li lliura**

Interpretació **Tipus UE** Estructura **Foto.** **Plan.**

Mur

Descripció

Mur que delimita les habitacions 1 i 30 del sector VII. En la seva cara sud si recolza la caixa d'escala UE 70238.
Punt d'actuació arqueològic nº14

70243

Sector	Datació	Criteri Dat.	Textura	Color
VII	–			

Composició

Relacions Físiques

Igual a

Cobreix a **Cobert per**

Farceix a **Farcit per**

Talla a **Tallat per**

Es recolza en 70242 **Se li recolza** 70258 70238

Es lliura **Se li lliura**

Interpretació **Tipus UE** Estructura **Foto.** **Plan.**

Reforma

Descripció

Recreixement del mur UE 70242, mur que delimita les habitacions 1 i 30 del sector VII. .
Punt d'actuació arqueològic nº14

70244

Sector	Datació	Criteri Dat.	Textura	Color
VII	–			

Composició

Relacions Físiques

Igual a

Cobreix a **Cobert per** 7949

Farceix a **Farcit per**

Talla a **Tallat per**

Es recolza en **Se li recolza** 7676 70245 7678

Es lliura **Se li lliura**

Interpretació **Tipus UE** Estructura **Foto.** **Plan.**

Envà

Descripció

Petit envà fet de rajoles i pedres irregulars, que divideix l'interior de l'hab.1 del sector VII.
Punt d'actuació arqueològic nº14
Cota superior: 3,22/ 2,55 m.s.n.m

70245

Sector	Datació	Criteri Dat.	Textura	Color
VII	–			

Composició

Relacions Físiques

Igual a 7676

Cobreix a **Cobert per**

Farceix a **Farcit per**

Talla a **Tallat per**

Es recolza en 70230 7670 70244 **Se li recolza**

Es lliura **Se li lliura** 70250 70253 70252

Interpretació **Tipus UE** Estructura **Foto.** **Plan.**

Banqueta

Descripció

Banqueta aixecada que serveix com a tauler per deixar coses o per treballar al damunt. Es tracta d'una banqueta que s'adossa el mur límit sud de l'hab.1 del sector VII. Està construida amb pedres a la base i maons recoberts de rajoles en la part superior. Punt d'actuació arqueològic nº14
Cota superior: 3,34/ 3,41 m.s.n.m

70246

Sector: VII | Datació: – | Criteri Dat. | Textura | Color

Composició

Relacions Físiques

Igual a

Cobreix a

Cobert per
7944 70253

Farceix a

Farcit per

Talla a

Tallat per

Es recolza en

Se li recolza
70256

Es lliura

Se li lliura

Interpretació

Tipus UE Estructura

Foto. Plan.

Coberta de claveguera

Descripció

Coberta de pedra d'una claveguera domèstica localitzada en la part est de l'hab.1 del sector VII.
Punt d'actuació arqueològic nº14
Cota superior: 2,55 m.s.n.m

70247

Sector: VII | Datació: – | Criteri Dat. | Textura | Color

Composició

Relacions Físiques

Igual a

Cobreix a

Cobert per
7944 70248

Farceix a

Farcit per

Talla a

Tallat per

Es recolza en
70230 70242

Se li recolza

Es lliura

Se li lliura

Interpretació

Tipus UE Paviment

Foto. Plan.

Paviment de l'hab.30

Descripció

Paviment de rajoles que cobreix l'interior de l'espai documentat com a hab.30. Extrem nord del sector VII.
Punt d'actuació arqueològic nº14
Cota superior: 2,64 m.s.n.m

70248

Sector: VII | Datació: – | Criteri Dat. | Textura | Color

Composició

Relacions Físiques

Igual a

Cobreix a
70247

Cobert per

Farceix a

Farcit per

Talla a

Tallat per

Es recolza en
70230

Se li recolza

Es lliura

Se li lliura

Interpretació

Tipus UE Estructura

Foto. Plan.

Estructura indeterminada.

Descripció

Petita estructura feta amb pedres i maons documentada en la part nordoest de l'hab.30 del sector VII.
Punt d'actuació arqueològic nº14

70249

Sector	Datació	Criteri Dat.	Textura	Color
VII	–		Compacta	Marró

Composició: pedres, morter

Interpretació — **Tipus UE:** Estrat — **Foto.** **Plan.**

Nivell d'ús

Relacions Físiques

Igual a

Cobreix a	Cobert per
70254	7944 70250

Farceix a — **Farcit per**

Talla a — **Tallat per**

Es recolza en — **Se li recolza**

Es lliura — **Se li lliura**
7078

Descripció

Paviment de terra piconada i morter documentat en la meitat est de l'hab.1 del sector VII.
Punt d'actuació arqueològic nº14
Cota superior: 2,44 m.s.n.m

70250

Sector	Datació	Criteri Dat.	Textura	Color
VII	–		Argilosa	Marró Fosc

Composició: morter

Interpretació — **Tipus UE:** Estrat — **Foto.** **Plan.**

Estrat d'anivellament

Relacions Físiques

Igual a

Cobreix a	Cobert per
70249	70251 70252

Farceix a — **Farcit per**

Talla a — **Tallat per**

Es recolza en — **Se li recolza**

Es lliura — **Se li lliura**
70230 70235 70238 70245

Descripció

Estart d'anivellament documentat en la meitat oest de l'hab.1 del sector VII.
Punt d'actuació arqueològic nº14
Cota superior: 2,48 m.s.n.m

70251

Sector	Datació	Criteri Dat.	Textura	Color
VII	–			

Composició:

Interpretació — **Tipus UE:** Estrat — **Foto.** **Plan.**

Estrat d'anivellament

Relacions Físiques

Igual a

Cobreix a	Cobert per
70250	7944

Farceix a — **Farcit per**

Talla a — **Tallat per**

Es recolza en — **Se li recolza**

Es lliura — **Se li lliura**

Descripció

Estrat d'anivellament o reparació d'un paviment de terra piconada, documentat en la part central de l'hab.1 del sector VII.
Punt d'actuació arqueològic nº14
Cota superior: 2,44/ 3,39 m.s.n.m

70252

Sector	Datació	Criteri Dat.	Textura	Color
VII	–			

Composició

Relacions Físiques

Igual a

Cobreix a: 70250

Cobert per: 7944

Farceix a

Farcit per

Talla a

Tallat per

Es recolza en

Se li recolza

Es lliura: 70230 70245

Se li lliura

Interpretació **Tipus UE**: Estrat

Foto. **Plan.**

Abocament

Descripció

Acumulació de morter, i guix en l'nagle sudoest de l'hab.1 del sector VII.
Punt d'actuació arqueològic nº14
Cota superior: 2,99/ 2,47 m.s.n.m

70253

Sector	Datació	Criteri Dat.	Textura	Color
VII	–		Compacta	Marró Clar

Composició: morter

Relacions Físiques

Igual a

Cobreix a: 70246 70254

Cobert per: 7678

Farceix a

Farcit per

Talla a

Tallat per

Es recolza en

Se li recolza

Es lliura: 70245

Se li lliura

Interpretació **Tipus UE**: Estructura

Foto. **Plan.**

Nivell de preparació del paviment UE 7678

Descripció

Punt d'actuació arqueològic nº14
Cota superior: 2,42/ 2,45 m.s.n.m
Cota inferior: 2,35 m.s.n.m

70254

Sector	Datació	Criteri Dat.	Textura	Color
VII	–		Compacta	Rosat

Composició: morter

Relacions Físiques

Igual a

Cobreix a: 70255

Cobert per: 70253 70249

Farceix a

Farcit per

Talla a

Tallat per

Es recolza en

Se li recolza

Es lliura

Se li lliura

Interpretació **Tipus UE**: Estrat

Foto. **Plan.**

Estrat d'anivellament

Descripció

Estrat d'anivellament documentat en la part est de l'hab.1 del sector VII.
Punt d'actuació arqueològic nº14
Cota superior: 2,38/ 2,35 m.s.n.m
Cota inferior: 2,23 m.s.n.m

70255

Sector	Datació	Criteri Dat.	Textura	Color
VII	–			

Composició

Relacions Físiques

Igual a

Cobreix a — **Cobert per** 70254

Farceix a — **Farcit per**

Talla a — **Tallat per**

Es recolza en — **Se li recolza**

Es lliura — **Se li lliura**

Interpretació **Tipus UE** Estructura **Foto.** **Plan.**

Paviment

Descripció

Paviment de rajoles documentat en la part sudest de l'hab.1 del sector VII. Aquest paviment apareix per sota del nivell de preparació del darrer paviment en ús de l'habitació. S'ha documentat una part molt petita, ja que és d'una fase anterior.
Punt d'actuació arqueològic nº14
Cota superior: 2,23 m.s.n.m

70256

Sector	Datació	Criteri Dat.	Textura	Color
VII	–			

Composició

Relacions Físiques

Igual a

Cobreix a — **Cobert per**

Farceix a — **Farcit per**

Talla a — **Tallat per**

Es recolza en — **Se li recolza**
7676 784 70246

Es lliura — **Se li lliura**

Interpretació **Tipus UE** Estructura **Foto.** **Plan.**

Tapiat

Descripció

Petit envà de maons, que funciona com a tapiat d'un forat relacionat amb la claveguera domèstica localitzada en la part sudest de l'hab.1 del sector VII.
Punt d'actuació arqueològic nº14
Cota superior: 2,93 m.s.n.m Cota inferior: 2,45 m.s.n.m

70257

Sector	Datació	Criteri Dat.	Textura	Color
VII	–			

Composició

Relacions Físiques

Igual a

Cobreix a — **Cobert per**

Farceix a — **Farcit per**

Talla a — **Tallat per**

Es recolza en — **Se li recolza**
70238

Es lliura — **Se li lliura**

Interpretació **Tipus UE** Estructura **Foto.** **Plan.**

Revestiment

Descripció

Revestiment de morter del mur UE 70238.
Punt d'actuació arqueològic nº14

Sector VII | **Datació** – | **Criteri Dat.** | **Textura** | **Color** | **70258**

Composició

Interpretació **Tipus UE** Estructura **Foto.** **Plan.**

Revestiment

Relacions Físiques

Igual a

Cobreix a **Cobert per**

Farceix a **Farcit per**

Talla a **Tallat per**

Es recolza en 70242 70243 **Se li recolza**

Es lliura **Se li lliura**

Descripció

Revestiment de morter i calç del mur UE 70242 i 70243
Punt d'actuació arqueològic nº14

Sector VII | **Datació** – | **Criteri Dat.** | **Textura** | **Color** | **70259**

Composició

Interpretació **Tipus UE** Retall **Foto.** **Plan.**

Retall per a la construcció d'un baixant a l'interior del mur UE 70230

Relacions Físiques

Igual a 70230

Cobreix a **Cobert per**

Farceix a **Farcit per**

Talla a **Tallat per**

Es recolza en **Se li recolza**

Es lliura **Se li lliura** 70225

Descripció

Desaigua a l'interior de la fossa sèptica localitzada al nordoest de l'hab.1 del sector VII.
Punt d'actuació arqueològic nº14

Sector VII | **Datació** – | **Criteri Dat.** | **Textura** | **Color** | **70260**

Composició

Interpretació **Tipus UE** Estructura **Foto.** **Plan.**

Esglaó

Relacions Físiques

Igual a 70233

Cobreix a **Cobert per** 70239

Farceix a **Farcit per**

Talla a **Tallat per**

Es recolza en **Se li recolza**

Es lliura **Se li lliura**

Descripció

Primer esglaó de l'escala UE 70238 des de l'hab.30 del sector VII. Està cobert per una base de rajoles.
Punt d'actuació arqueològic nº14

70261

Sector	Datació	Criteri Dat.	Textura	Color
VII	–			

Composició

Relacions Físiques

Igual a

Cobreix a

Cobert per

Farceix a

Farcit per

70262

Talla a

Tallat per

Es recolza en

Se li recolza

Es lliura

Se li lliura

Interpretació **Tipus UE** Estructura **Foto.** **Plan.**

Baixant ceràmic

Descripció

Es documenta a l'interior del mur UE 70242.
Punt d'actuació arqueològic nº14
Cota superior: 3,23 m.s.n.m Cota inferior: 3,01 m.s.n.m

70262

Sector	Datació	Criteri Dat.	Textura	Color
VII	–			

Composició

Relacions Físiques

Igual a 70242

Cobreix a

Cobert per

Farceix a

Farcit per

70261

Talla a

Tallat per

Es recolza en

Se li recolza

Es lliura

Se li lliura

Interpretació **Tipus UE** Retall **Foto.** **Plan.**

Rasa per a la construcció del baixant UE 70261

Descripció

Es documenta a l'interior del mur UE 70242.
Punt d'actuació arqueològic nº14

70263

Sector	Datació	Criteri Dat.	Textura	Color
VII	–			

Composició

Relacions Físiques

Igual a

Cobreix a

Cobert per

7944

Farceix a

Farcit per

Talla a

Tallat per

Es recolza en

Se li recolza

70268

7684

Es lliura

Se li lliura

Interpretació **Tipus UE** Estructura **Foto.** **Plan.**

Envà

Descripció

Petit envà conservat de forma parcial en la part nord de l'hab.10 del sector VII. Està fet amb rajoles lligades amb morter.
Punt d'actuació arqueològic nº14
Cota superior: 3,04 m.s.n.m

70264

Sector	Datació	Criteri Dat.	Textura	Color
VII	–		Compacta	Ataronjat

Composició morter

Relacions Físiques

Igual a

Cobreix a 70265

Cobert per 7684

Farceix a

Farcit per

Talla a

Tallat per

Es recolza en 7681

Se li recolza

Es lliura

Se li lliura

Interpretació **Tipus UE** Estructura **Foto.** **Plan.**

Nivell de preparació del paviment de rajoles UE 7684.

Descripció

Es documenta a l'interior de l'hab.10 del sector VII.
Punt d'actuació arqueològic nº14
Cota superior: 2,64 m.s.n.m

70265

Sector	Datació	Criteri Dat.	Textura	Color
VII	–		Argilosa	Marró Fosc

Composició

Relacions Físiques

Igual a

Cobreix a 70267

Cobert per 70264

Farceix a

Farcit per

Talla a

Tallat per

Es recolza en

Se li recolza

Es lliura 70266

Se li lliura

Interpretació **Tipus UE** Estrat **Foto.** **Plan.**

Estrat d'anivellament

Descripció

Anivellament de terra documentat en la meitat est de l'hab.10 del sector VII. Aquest anivellament serveix per a la preparació del paviment UE 7684.
Punt d'actuació arqueològic nº14
Cota superior: 2,58 m.s.n.m

70266

Sector	Datació	Criteri Dat.	Textura	Color
VII	–			

Composició

Relacions Físiques

Igual a 784

Cobreix a

Cobert per

Farceix a

Farcit per

Talla a

Tallat per

Es recolza en

Se li recolza

Es lliura

Se li lliura 70265

Interpretació **Tipus UE** Estructura **Foto.** **Plan.**

Mur

Descripció

Mur de façana del carrer del Joch de la Pilota al davant de l'hab. 10 del sector VII. Podria tractar-se del mateix mur, documentat com a UE 784 en altres punts del carrer.
Punt d'actuació arqueològic nº14
Cota superior: 2,52 m.s.n.m

70267

Sector	Datació	Criteri Dat.	Textura	Color
VII	–			

Composició

Relacions Físiques

Igual a

Cobreix a — **Cobert per** 70265

Farceix a — **Farcit per**

Talla a — **Tallat per**

Es recolza en — **Se li recolza**

Es lliura — **Se li lliura**

Interpretació **Tipus UE** Estrat **Foto.** **Plan.**

Nivell de circulació

Descripció

Nivell de circulació amb moltes argiles, documentat a l'interior de l'hab.10 del sector VII.
Punt d'actuació arqueològic nº14
Cota superior: 2,51 m.s.n.m

70268

Sector	Datació	Criteri Dat.	Textura	Color
VII	–			

Composició

Relacions Físiques

Igual a

Cobreix a — **Cobert per**

Farceix a — **Farcit per**

Talla a — **Tallat per**

Es recolza en — **Se li recolza** 70263 7684

Es lliura — **Se li lliura**

Interpretació **Tipus UE** Estructura **Foto.** **Plan.**

Mur

Descripció

Mur de tancament nord de l'hab.10 del sector VII. Molt afectat per la construcció de les pantalles. Està construit amb perdes lligades amb morter.
Punt d'actuació arqueològic nº14
Cota superior: 3,15 m.s.n.m

70269

Sector	Datació	Criteri Dat.	Textura	Color
VII	–			

Composició

Relacions Físiques

Igual a

Cobreix a — **Cobert per**

Farceix a — **Farcit per**

Talla a — **Tallat per**

Es recolza en 70186 — **Se li recolza**

Es lliura — **Se li lliura**

Interpretació **Tipus UE** Estructura **Foto.** **Plan.**

Banqueta

Descripció

Banqueta aixecada que serveix com a tauler per deixar coses o per treballar al damunt. Es tracta d'una banqueta que s'adossa el mur límit sud de l'hab.3 del sector VII. Està construida amb pedres a la base i maons recoberts de rajoles en la part superior.
Punt d'actuació arqueològic nº14

Sector	Datació		Criteri Dat.	Textura	Color	
VII	1650	1670	Ceràmic	Llimosa	Gris	**70270**

Composició llims, òssos, ceràmica, ferro i bronze

Interpretació **Tipus UE** Estrat **Foto.** **Plan.**

Estrat d'anivellament

Relacions Físiques

Igual a

Cobreix a 7561 70271 70280

Cobert per 7944

Farceix a

Farcit per

Talla a

Tallat per

Es recolza en

Se li recolza

Es lliura

Se li lliura

Descripció

Acumulació de cendres i llims documentat en la meitat oest de l'hab.3 del sector VII.
Punt d'actuació arqueològic nº14
Cota superior: 2,47/ 2,44 m.s.n.m

Sector	Datació		Criteri Dat.	Textura	Color	
VII	1630	fi XVII	Ceràmic	Solta	Gris	**70271**

Composició ceràmica i vidre

Interpretació **Tipus UE** Estrat **Foto.** **Plan.**

Estrat d'anivellament

Relacions Físiques

Igual a

Cobreix a 7561 70273 70274 70281

Cobert per 7944 70270

Farceix a

Farcit per

Talla a

Tallat per

Es recolza en

Se li recolza

Es lliura

Se li lliura

Descripció

Estrat força orgànic, anivellament de la part nord de l'hab.27 del sector VII.
Punt d'actuació arqueològic nº14
Cota superior: 2,47/ 2,43 m.s.n.m

Sector	Datació		Criteri Dat.	Textura	Color	
VII						**70272**

Composició

Interpretació **Tipus UE** Estructura **Foto.** **Plan.**

Mur

Relacions Físiques

Igual a 70318 70319

Cobreix a

Cobert per

Farceix a

Farcit per

Talla a

Tallat per 70312

Es recolza en 70187

Se li recolza 7561 70276 70278 70311

Es lliura

Se li lliura

Descripció

Mur que delimita les habitacions 27 i 28 del sector VII. Fet amb carreuó de mida mitjana i maó. Mesura 8.98 m de llarg per 0,55 m d'amplada. Presenta dos forats de pal que ens indiquen una possible factuta d'adobe pels pisos superiors.
Punt d'actuació arqueològic nº14
Cota superior: 3,91/ 3,89 m.s.n.m

70273

Sector	Datació		Criteri Dat.	Textura	Color
VII	1630	fi XVII	Ceràmic	Solta	Blanc

Composició: morter i ceràmica

Interpretació — **Tipus UE:** Estrat — **Foto.** **Plan.**

Estrat d'anivellament

Relacions Físiques

Igual a

Cobreix a: 70274 70281 70284 70282

Cobert per: 70271

Farceix a:

Farcit per:

Talla a:

Tallat per:

Es recolza en:

Se li recolza:

Es lliura:

Se li lliura:

Descripció

Abocament de morter en la part nord de l'hab.27 del sector VII. Molt disgregat.
Punt d'actuació arqueològic nº14
Cota superior: 2,44/ 2,39 m.s.n.m

70274

Sector	Datació		Criteri Dat.	Textura	Color
VII	1630	fi XVII	Ceràmic	Solta	Marró

Composició: ceràmica, bronze, moneda, material constructiu

Interpretació — **Tipus UE:** Farciment — **Foto.** **Plan.**

Estrat de farciment del retall circular UE 70275

Relacions Físiques

Igual a

Cobreix a:

Cobert per: 20273 70271

Farceix a: 70275

Farcit per:

Talla a:

Tallat per:

Es recolza en:

Se li recolza:

Es lliura:

Se li lliura:

Descripció

Estrat únic que farceix l'interior del retall circular UE 70275, part central de l'hab.27 del sector VII.
Punt d'actuació arqueològic nº14
Cota superior: 2,36 m.s.n.m

70275

Sector	Datació		Criteri Dat.	Textura	Color
VII					

Composició:

Interpretació — **Tipus UE:** Retall — **Foto.** **Plan.**

Retall circular

Relacions Físiques

Igual a

Cobreix a:

Cobert per:

Farceix a:

Farcit per: 70274

Talla a: 70284

Tallat per:

Es recolza en:

Se li recolza:

Es lliura:

Se li lliura:

Descripció

Retall circular UE 70275, localitzat en la part central de l'hab.27 del sector VII.
Punt d'actuació arqueològic nº14

70276

Sector: VII | Datació: – | Criteri Dat. | Textura | Color

Composició

Relacions Físiques

Igual a

Cobreix a: 7561

Cobert per

Farceix a

Farcit per

Talla a

Tallat per

Es recolza en: 70272

Se li recolza: 70277

Es lliura

Se li lliura

Interpretació | **Tipus UE**: Estructura | **Foto.** | **Plan.**

Estructura indeterminada

Descripció

Estructura localitzada en la part nordoest de l'hab.27, no podem saber la seva funció ja que es documenta de forma parcial sota d'un encepat.
Punt d'actuació arqueològic nº14
Cota superior: 3,21 m.s.n.m

70278

Sector: VII | Datació: – | Criteri Dat. | Textura | Color

Composició

Relacions Físiques

Igual a

Cobreix a

Cobert per: 7944

Farceix a

Farcit per

Talla a

Tallat per

Es recolza en: 70272 7561 70187

Se li recolza

Es lliura

Se li lliura

Interpretació | **Tipus UE**: Estructura | **Foto.** | **Plan.**

Acumulació de pedres en l'angle nordest de l'hab.27 del sector VII.

Descripció

Pot estar relacionat amb una estructura de la qual només ens ha quedat aquesta acumulació de pedres.
Punt d'actuació arqueològic nº14
Cota superior: 2,64/ 2,55 m.s.n.m

70277

Sector: VII | Datació: – | Criteri Dat. | Textura | Color

Composició

Relacions Físiques

Igual a

Cobreix a: 7561

Cobert per

Farceix a

Farcit per

Talla a

Tallat per

Es recolza en: 70276

Se li recolza

Es lliura

Se li lliura

Interpretació | **Tipus UE**: Basamento | **Foto.** | **Plan.**

Estructura feta de pedres i maons.

Descripció

Estructura localitzada en la part nordoest de l'hab.27, no podem saber la seva funció ja que es documenta de forma parcial sota d'un encepat.
Punt d'actuació arqueològic nº14
Cota superior: 3,21 m.s.n.m

70279

Sector	Datació	Criteri Dat.	Textura	Color
VII	–			

Composició

Relacions Físiques

Igual a 7561 70280

Cobreix a **Cobert per**

Farceix a **Farcit per**

Talla a **Tallat per**

Es recolza en **Se li recolza**

Es lliura **Se li lliura**

Interpretació **Tipus UE** Estructura **Foto.** **Plan.**

Estructura feta amb rajoles col.locades en filera.

Descripció

Aquesta estructura està relacionada amb algun pou o dipòsit del qual no en tenim informació ja que va ser destruït per la construcció d'un pilar del mercat. La funció de les rajoles seria la d'impedir el basament d'aigua cap altres punts de l'hab.27 del sector VII. Punt d'actuació arqueològic nº14
Cota superior: 2,68 m.s.n.m

70280

Sector	Datació	Criteri Dat.	Textura	Color
VII	–			

Composició

Relacions Físiques

Igual a 7561 70279

Cobreix a **Cobert per** 70270

Farceix a **Farcit per**

Talla a **Tallat per**

Es recolza en **Se li recolza**

Es lliura **Se li lliura**

Interpretació **Tipus UE** Estructura **Foto.** **Plan.**

Estructura feta amb rajoles col.locades en filera.

Descripció

Aquesta estructura està relacionada amb algun pou o dipòsit del qual no en tenim informació ja que va ser destruït per la construcció d'un pilar del mercat. La funció de les rajoles seria la d'impedir el basament d'aigua cap altres punts de l'hab.27 del sector VII. Punt d'actuació arqueològic nº14
Cota superior: 2,45 m.s.n.m

70281

Sector	Datació	Criteri Dat.	Textura	Color
VII	–			

Composició

Relacions Físiques

Igual a

Cobreix a **Cobert per** 70273 70271 70282

Farceix a **Farcit per**

Talla a **Tallat per**

Es recolza en **Se li recolza**

Es lliura **Se li lliura**

Interpretació **Tipus UE** Estructura **Foto.** **Plan.**

Coberta de claveguera.

Descripció

L'absència de paviment en algun punt de l'hab.27 del sector VII, a permés documentar estructures i estrats diferents, una d'aquestes estructures, que només es poden documentar de forma parcial, és la coberta de rajoles, d'una claveguera que funcionava en la part est de l'habitació. Punt d'actuació arqueològic nº14
Cota superior: 2,39 m.s.n.m

70282

Sector	Datació	Criteri Dat.	Textura	Color
VII	–			

Composició

Relacions Físiques

Igual a

Cobreix a: 70281 70284

Cobert per: 70271 70273

Farceix a

Farcit per

Talla a

Tallat per: 70455

Es recolza en

Se li recolza

Es lliura

Se li lliura

Interpretació **Tipus UE**: Estrat

Foto. Plan.

Estrat d'anivellament

Descripció

Petit estrat d'anivellament documentat en la part est de l'hab.27 del sector VII.
Punt d'actuació arqueològic nº14
Cota superior: 2,41/ 2,38 m.s.n.m

70283

Sector	Datació	Criteri Dat.	Textura	Color
VII	–		Compacta	Ataronjat

Composició: morter

Relacions Físiques

Igual a

Cobreix a: 70284

Cobert per: 7561

Farceix a

Farcit per

Talla a

Tallat per

Es recolza en

Se li recolza

Es lliura

Se li lliura

Interpretació **Tipus UE**: Estructura

Foto. Plan.

Nivell de preparació

Descripció

Nivell de morter que funciona com a preparació del paviment de rajoles UE 7561, documentat en la meitat est de l'hab.27 del sector VII.
Punt d'actuació arqueològic nº14
Cota superior: 2,42 m.s.n.m

70284

Sector	Datació	Criteri Dat.	Textura	Color
VII	–		Argilosa	Marró

Composició

Relacions Físiques

Igual a

Cobreix a

Cobert per: 70283 70271 70273 70282

Farceix a

Farcit per

Talla a

Tallat per: 70286 70275 70455

Es recolza en

Se li recolza

Es lliura

Se li lliura

Interpretació **Tipus UE**: Estrat

Foto. Plan.

Estrat d'anivellament

Descripció

Documentat en la meitat est de l'hab.27 del sector VII.
Punt d'actuació arqueològic nº14
Cota superior: 2,37/ 2,28 m.s.n.m

70285

Sector	Datació		Criteri Dat.	Textura	Color
VII		–			

Composició

Interpretació **Tipus UE** Estructura **Foto.** **Plan.**

Revestiment

Relacions Físiques

Igual a

Cobreix a **Cobert per**

Farceix a **Farcit per**

Talla a **Tallat per**

Es recolza en **Se li recolza**
70272

Es lliura **Se li lliura**

Descripció

Revestiment del mur UE 70272 en la banda sud del mur, en la banda de l'habitació 27 del sector VII.
Punt d'actuació arqueològic nº14

70286

Sector	Datació		Criteri Dat.	Textura	Color
VII		–			

Composició

Interpretació **Tipus UE** Retall **Foto.** **Plan.**

Rasa constructiva de la claveguera UE 70281

Relacions Físiques

Igual a

Cobreix a **Cobert per**
70271

Farceix a **Farcit per**
70281

Talla a **Tallat per**
70284

Es recolza en **Se li recolza**

Es lliura **Se li lliura**

Descripció

Documentada en la meitat est de l'hab.27 del sector VII.
Punt d'actuació arqueològic nº14
Cota superior: 2,42 m.s.n.m

70287

Sector	Datació		Criteri Dat.	Textura	Color
VII	fi XVII	– ppXVIII	Ceràmic	Solta	Blanc

Composició ceràmica, material constructiu

Interpretació **Tipus UE** Estrat **Foto.** **Plan.**

Estrat que amortitza el pou UE 70288

Relacions Físiques

Igual a

Cobreix a **Cobert per**
7944

Farceix a **Farcit per**

Talla a **Tallat per**

Es recolza en **Se li recolza**

Es lliura **Se li lliura**
70288

Descripció

Es localitza en la part nordoest de l'hab.28 del sector VII.
Punt d'actuació arqueològic nº14
Cota superior: 2,93 m.s.n.m

70288

Sector	Datació	Criteri Dat.	Textura	Color
VII	–			

Composició

Relacions Físiques

Igual a

Cobreix a **Cobert per**

Farceix a **Farcit per**

Talla a **Tallat per**

Es recolza en **Se li recolza**
70298

Es lliura **Se li lliura**
70287

Interpretació **Tipus UE** Estructura **Foto.** **Plan.**

Pou

Descripció

Es localitza en la part nordoest de l'hab.28 del sector VII. Està fet amb maons i morter.
Punt d'actuació arqueològic nº14
Cota superior: 2,93 m.s.n.m

70289

Sector	Datació	Criteri Dat.	Textura	Color
VII	–			

Composició

Relacions Físiques

Igual a

Cobreix a **Cobert per**

Farceix a **Farcit per**

Talla a **Tallat per**

Es recolza en **Se li recolza**
70298 70230 70290 70322 70334 70316

Es lliura **Se li lliura**

Interpretació **Tipus UE** Estructura **Foto.** **Plan.**

Mur

Descripció

Mur que separa les habitacions 28 i 29 del sector VII. construït amb pedres irregulars, ceràmica i material reaprofitat. És de factura molt barruera.
Punt d'actuació arqueològic nº14
Cota superior: 3,93 m.s.n.m

70290

Sector	Datació	Criteri Dat.	Textura	Color
VII	–			

Composició

Relacions Físiques

Igual a

Cobreix a **Cobert per**

Farceix a **Farcit per**

Talla a **Tallat per**

Es recolza en **Se li recolza**
70289 70291 70300 70301

Es lliura **Se li lliura**

Interpretació **Tipus UE** Estructura **Foto.** **Plan.**

Basament

Descripció

Basament de pilar reaprofitat com part del mur que separa les habitacions 28 i 29 del sector VII. Com ja es va poder documentar en altres punts del jaciment, les edificacions originals del segle XIV, presentaven una estructura diaàfana amb espais delimitats per arcs. Posteriorment aquests basaments queden fossilitzats dins de les reformes de les edificacions.
Punt d'actuació arqueològic nº14

70291

Sector	Datació	Criteri Dat.	Textura	Color
VII	–			

Composició

Relacions Físiques

Igual a

Cobreix a

Cobert per

Farceix a

Farcit per

Talla a

Tallat per

Es recolza en
70290 70298 70322

Se li recolza
70300

Es lliura

Se li lliura

Interpretació **Tipus UE** Estructura **Foto.** **Plan.**

Envà

Descripció

Envà de rajoles que separa les habitacions 28 i 29 del sector VII. Presenta una cara més acurada en la banda de l'hab.28 del sector VII.
Punt d'actuació arqueològic nº14
Cota superior: 3,02 m.s.n.m

70292

Sector	Datació	Criteri Dat.	Textura	Color
VII	–			

Composició

Relacions Físiques

Igual a

Cobreix a

Cobert per
7944

Farceix a

Farcit per

Talla a

Tallat per

Es recolza en
70293 70272 70298

Se li recolza
70295

Es lliura

Se li lliura

Interpretació **Tipus UE** Estructura **Foto.** **Plan.**

Paviment d'escala

Descripció

Paviment de rajola de l'escala documentada en la part sud de l'hab.28 del sector VII.
Punt d'actuació arqueològic nº14
Cota superior: 3,43/ 3,03 m.s.n.m

70293

Sector	Datació	Criteri Dat.	Textura	Color
VII	–			

Composició

Relacions Físiques

Igual a

Cobreix a

Cobert per

Farceix a

Farcit per

Talla a

Tallat per

Es recolza en
70272

Se li recolza
70292 70294 70295 70298

Es lliura

Se li lliura

Interpretació **Tipus UE** Estructura **Foto.** **Plan.**

Caixa d'escala

Descripció

Caixa de l'escala documentada en la part sud de l'hab.28 del sector VII.
Punt d'actuació arqueològic nº14
Cota superior: 3,43 m.s.n.m

70294

Sector	Datació	Criteri Dat.	Textura	Color
VII	–			

Composició

Relacions Físiques

Igual a

Cobreix a **Cobert per**

Farceix a **Farcit per**

Talla a **Tallat per**

Es recolza en **Se li recolza**
70293 70272

Es lliura **Se li lliura**

Interpretació **Tipus UE** Estructura **Foto.** **Plan.**

Arc de l'escala hab.28 del sector VII.

Descripció

Només es conserva l'impromta en el mur UE 70272.
Hab.28 del sector VII.
Punt d'actuació arqueològic nº14
Cota superior: 3,95 m.s.n.m Cota inferior: 3,34 m.s.n.m.

70295

Sector	Datació	Criteri Dat.	Textura	Color
VII	–			

Composició

Relacions Físiques

Igual a

Cobreix a **Cobert per**

Farceix a **Farcit per**

Talla a **Tallat per**

Es recolza en **Se li recolza**
70292 70293

Es lliura **Se li lliura**

Interpretació **Tipus UE** Estructura **Foto.** **Plan.**

Revestiment

Descripció

Revestiment de calç de l'escala UE 70292 i 70293.
Hab.28 del sector VII.
Punt d'actuació arqueològic nº14

70296

Sector	Datació	Criteri Dat.	Textura	Color
VII	–			

Composició

Relacions Físiques

Igual a 70298

Cobreix a **Cobert per**
7944

Farceix a **Farcit per**

Talla a **Tallat per**

Es recolza en **Se li recolza**
70272 70230 70311

Es lliura **Se li lliura**

Interpretació **Tipus UE** Estructura **Foto.** **Plan.**

Registre de fossa sèptica

Descripció

Coberta feta de grans pedres monolítiques, d'una fossa sèptica documentada en la part sudest de l'hab.28 del sector VII.
Punt d'actuació arqueològic nº14
Cota superior: 2,80 m.s.n.m

70297

Sector	Datació	Criteri Dat.	Textura	Color
VII	fi XVII – ppXVIII		Llimosa	Gris verd

Composició: llims, ictiofauna, ceràmica i bronze

Interpretació — **Tipus UE:** Estrat — **Foto.** **Plan.**

Sediment

Relacions Físiques

Igual a

Cobreix a: 30700 70298 70315

Cobert per: 7944

Farceix a:

Farcit per:

Talla a:

Tallat per:

Es recolza en:

Se li recolza:

Es lliura: 70307

Se li lliura:

Descripció

Estrat localitzt entre l'interior de l'hab.28 i el paviment de pedres del carrer , extenent-se en direcció sudoest cap a la part central del carrer.
Punt d'actuació arqueològic nº14
Cota superior: 2,77/ 2,37 m.s.n.m

70298

Sector	Datació	Criteri Dat.	Textura	Color
VII	–			

Composició:

Interpretació — **Tipus UE:** Estrat — **Foto.** **Plan.**

Paviment de rajoles

Relacions Físiques

Igual a

Cobreix a:

Cobert per:

Farceix a:

Farcit per:

Talla a:

Tallat per:

Es recolza en:

Se li recolza:

Es lliura:

Se li lliura:

Descripció

Pavimernt de rajoles que cobreix la totalitat de l'hab.28 del sector VII. Es tracta del darrer paviment en ús de l'edificació abans de l'enderroc del barri de la Ribera.
Punt d'actuació arqueològic nº14
Cota superior: 2,80/ 2,73 m.s.n.m

70299

Sector	Datació	Criteri Dat.	Textura	Color
VII	–			

Composició:

Interpretació — **Tipus UE:** Estructura — **Foto.** **Plan.**

Baixant ceràmic

Relacions Físiques

Igual a

Cobreix a:

Cobert per: 7944

Farceix a:

Farcit per:

Talla a:

Tallat per:

Es recolza en: 70272 70298

Se li recolza:

Es lliura:

Se li lliura:

Descripció

Es documenta en l'extrem sudest de l'hab.28 del sector VII.
Punt d'actuació arqueològic nº14
Cota superior: 3,38 m.s.n.m Cota inferior: 2,86 m.s.n.m.

Sector VII | **Datació** – | **Criteri Dat.** | **Textura** | **Color** | **70300**

Composició

Relacions Físiques

Igual a

Cobreix a

Cobert per 7944

Farceix a

Farcit per

Talla a

Tallat per

Es recolza en 70290 70291 70298

Se li recolza

Es lliura

Se li lliura

Interpretació **Tipus UE** Estructura | **Foto.** | **Plan.**

Estructura indeterminada

Descripció

Estructura feta de morter, documentada a tocar de l'envà que separa les habitacions 28 i 29 del sector VII. Es desconeix l'ús, perque es conserva de forma parcial, però podria formar part d'una pollaguera.
Punt d'actuació arqueològic nº14
Cota superior: 3,01 m.s.n.m

Sector VII | **Datació** – | **Criteri Dat.** | **Textura** | **Color** | **70301**

Composició

Relacions Físiques

Igual a

Cobreix a

Cobert per 7944

Farceix a

Farcit per

Talla a

Tallat per

Es recolza en 70290 70298

Se li recolza

Es lliura

Se li lliura

Interpretació **Tipus UE** Estructura | **Foto.** | **Plan.**

Envà

Descripció

Envà fet amb maons documentat en la part central de l'hab.28 del sector VII. Segurament es tracta d'una estructura construïda en els darrers moments d'ús de l'edificació.
Punt d'actuació arqueològic nº14
Cota superior: 2,83 m.s.n.m

Sector VII | **Datació** – | **Criteri Dat.** | **Textura** | **Color** | **70302**

Composició

Relacions Físiques

Igual a

Cobreix a

Cobert per 7944

Farceix a

Farcit per

Talla a

Tallat per

Es recolza en 70272 70298 70317

Se li recolza

Es lliura

Se li lliura

Interpretació **Tipus UE** Estructura | **Foto.** | **Plan.**

Envà

Descripció

Envà fet amb maons documentat en la part central de l'hab.28 del sector VII. Segurament es tracta d'una estructura construïda en els darrers moments d'ús de l'edificació.
Punt d'actuació arqueològic nº14
Cota superior: 2,81 m.s.n.m

70303

Sector	Datació	Criteri Dat.	Textura	Color
VII	–			

Composició

Relacions Físiques

Igual a

Cobreix a 70230

Cobert per 7944

Farceix a

Farcit per

Talla a

Tallat per

Es recolza en

Se li recolza

Es lliura

Se li lliura

Interpretació **Tipus UE** interface **Foto.** **Plan.**

Llar de foc documentada en el mur UE 70230

Descripció

De fet el que es documenta són les restes d'una llar de foc, com cendres sobre el paviment o els carbons sobre del mur. Hab.28 del sector VII.
Punt d'actuació arqueològic nº14
Cota superior: 2,84 m.s.n.m

70304

Sector	Datació	Criteri Dat.	Textura	Color
VII	–			

Composició

Relacions Físiques

Igual a

Cobreix a

Cobert per 7944

Farceix a

Farcit per

Talla a

Tallat per

Es recolza en

Se li recolza 70305 30700

Es lliura

Se li lliura

Interpretació **Tipus UE** Estructura **Foto.** **Plan.**

Marxapeu

Descripció

Marxapeu d'entrada a l'hab.28 del sector VII.
Punt d'actuació arqueològic nº14
Cota superior: 2,83/ 2,76 m.s.n.m

70305

Sector	Datació	Criteri Dat.	Textura	Color
VII	–			

Composició

Relacions Físiques

Igual a

Cobreix a

Cobert per

Farceix a

Farcit per

Talla a

Tallat per

Es recolza en 70304 70298

Se li recolza 70306

Es lliura

Se li lliura

Interpretació **Tipus UE** Estructura **Foto.** **Plan.**

Paviment

Descripció

Paviment de pedra que es documenta just en l'accés a l'hab.28 del sector VII.
Punt d'actuació arqueològic nº14
Cota superior: 2,74 m.s.n.m

Sector VII | **Datació** – | **Criteri Dat.** | **Textura** | **Color** | **70306**

Composició

Relacions Físiques

Igual a 70307

Cobreix a | **Cobert per** 7944

Farceix a | **Farcit per**

Talla a | **Tallat per**

Es recolza en 70298 70305 | **Se li recolza**

Es lliura | **Se li lliura**

Interpretació | **Tipus UE** Estructura | **Foto.** | **Plan.**

Mur

Descripció

Mur de façana del carrer Qui va del Born al Pla d'en Llull al davant de l'hab.28 del sector VII.
Possiblement es tracta d'una façana reformada.
Punt d'actuació arqueològic nº14
Cota superior: 3,29 m.s.n.m

Sector VII | **Datació** – | **Criteri Dat.** | **Textura** | **Color** | **70307**

Composició

Relacions Físiques

Igual a 70306

Cobreix a | **Cobert per** 7944

Farceix a | **Farcit per**

Talla a | **Tallat per**

Es recolza en | **Se li recolza**

Es lliura | **Se li lliura** 70297

Interpretació | **Tipus UE** Estructura | **Foto.** | **Plan.**

Claveguera

Descripció

Sortida d'aigua que aprofita part de la façana caiguda UE 70306, desaigua directament al carrer Qui va del Born.
Punt d'actuació arqueològic nº14
Cota superior: 3,10 m.s.n.m

Sector VII | **Datació** – | **Criteri Dat.** | **Textura** | **Color** | **70308**

Composició

Relacions Físiques

Igual a

Cobreix a | **Cobert per**

Farceix a | **Farcit per**

Talla a | **Tallat per**

Es recolza en 70187 | **Se li recolza** 70311

Es lliura | **Se li lliura**

Interpretació | **Tipus UE** Estructura | **Foto.** | **Plan.**

Latrina

Descripció

Latrina documentada en l'angle sudest de l'hab.28 del sector VII.
Punt d'actuació arqueològic nº14
Cota superior: 3,33 m.s.n.m

70309

Sector	Datació	Criteri Dat.	Textura	Color
VII	–			

Composició

Relacions Físiques

Igual a

Cobreix a

Cobert per

Farceix a

Farcit per
70130

Talla a
70187

Tallat per

Es recolza en

Se li recolza

Es lliura

Se li lliura

Interpretació **Tipus UE** interface **Foto.** **Plan.**

Retall practicat al mur UE 70187 per a la construcció d'una forícula

Descripció

Petita fornícula que compleix les funcions de lloc de magatzem.
Punt d'actuació arqueològic nº14

70310

Sector	Datació	Criteri Dat.	Textura	Color
VII	–			

Composició

Relacions Físiques

Igual a

Cobreix a

Cobert per
7944

Farceix a
70309

Farcit per

Talla a

Tallat per

Es recolza en

Se li recolza
70311

Es lliura

Se li lliura

Interpretació **Tipus UE** Estructura **Foto.** **Plan.**

Fornícula

Descripció

Petita fornícula que compleix les funcions de lloc de magatzem. Presenta una base de rajoles i la impromta d'haver tingut una lleixa central.
Punt d'actuació arqueològic nº14

70311

Sector	Datació	Criteri Dat.	Textura	Color
VII	–			

Composició

Relacions Físiques

Igual a

Cobreix a

Cobert per
7944

Farceix a

Farcit per

Talla a

Tallat per

Es recolza en
70187 70273 70308 70310

Se li recolza

Es lliura

Se li lliura

Interpretació **Tipus UE** Estructura **Foto.** **Plan.**

Revestiment

Descripció

Revestiment de calç del mur UE 70187 en la seva cara oest.
Hab.28 del sector VII.
Punt d'actuació arqueològic nº14

70312

Sector: VII | Datació: – | Criteri Dat. | Textura | Color

Composició

Relacions Físiques

Igual a

Cobreix a | Cobert per

Farceix a | Farcit per: 70313

Talla a: 70272 | Tallat per

Es recolza en | Se li recolza

Es lliura | Se li lliura

Interpretació | Tipus UE: Retall | Foto. | Plan.

Rasa constructiva de l'estructura UE 70313

Descripció

Hab.28 del sector VII.
Punt d'actuació arqueològic nº14

70313

Sector: VII | Datació: – | Criteri Dat. | Textura | Color

Composició

Relacions Físiques

Igual a

Cobreix a | Cobert per

Farceix a: 70312 | Farcit per

Talla a | Tallat per

Es recolza en | Se li recolza

Es lliura | Se li lliura

Interpretació | Tipus UE: Estructura | Foto. | Plan.

Estructura documentada en l'extrem sudoest de l'hab.28 del sector VII.

Descripció

Hab.28 del sector VII.
Punt d'actuació arqueològic nº14
Cota superior: 3,23 m.s.n.m
Cota inferior: 2,81 m.s.n.m

70314

Sector: VII | Datació: – | Criteri Dat. | Textura | Color

Composició

Relacions Físiques

Igual a

Cobreix a | Cobert per

Farceix a | Farcit per

Talla a | Tallat per

Es recolza en | Se li recolza

Es lliura | Se li lliura

Interpretació | Tipus UE: Estructura | Foto. | Plan.

Paviment

Descripció

Reforma feta de rajoles del paviment de l'hab.28 a tocar del pou UE 70298.
Hab.28 del sector VII.
Punt d'actuació arqueològic nº14
Cota superior: 2,78 m.s.n.m

70315

Sector	Datació	Criteri Dat.	Textura	Color
VII	–			

Composició

Relacions Físiques

Igual a

Cobreix a — **Cobert per** 70297

Farceix a — **Farcit per**

Talla a — **Tallat per**

Es recolza en — **Se li recolza**

Es lliura 30700 — **Se li lliura**

Interpretació — **Tipus UE** Estrat — **Foto.** — **Plan.**

Sediment

Descripció

Estrat de terra endurida documentat en la part central del carrer Qui va del Born al Pla d'en Llull.
Punt d'actuació arqueològic nº14
Cota superior: 2,34 m.s.n.m

70316

Sector	Datació	Criteri Dat.	Textura	Color
VII	–			

Composició

Relacions Físiques

Igual a

Cobreix a — **Cobert per**

Farceix a — **Farcit per**

Talla a — **Tallat per**

Es recolza en 70298 70289 70230 — **Se li recolza**

Es lliura — **Se li lliura**

Interpretació — **Tipus UE** Estructura — **Foto.** — **Plan.**

Cuina

Descripció

Restes d'una cuina localitzada en l'extrem nordest de l'hab.28 del sector VII. Només es va poder documentar els dos murets de la cuina.
Punt d'actuació arqueològic nº14
Cota superior: 3,20/ 2,86 m.s.n.m

70317

Sector	Datació	Criteri Dat.	Textura	Color
VII	–			

Composició

Relacions Físiques

Igual a

Cobreix a — **Cobert per** 7944

Farceix a — **Farcit per**

Talla a — **Tallat per**

Es recolza en — **Se li recolza** 70302

Es lliura — **Se li lliura**

Interpretació — **Tipus UE** Estructura — **Foto.** — **Plan.**

Coberta de claveguera

Descripció

Coberta de pedra d'una claveguera localitzada en la part sud de l'hab.28 del sector VII.
Punt d'actuació arqueològic nº14
Cota superior: 2,79 m.s.n.m

70318

Sector	Datació	Criteri Dat.	Textura	Color
VII	–			

Composició

Relacions Físiques

Igual a 70272

Cobreix a **Cobert per**

Farceix a **Farcit per**

Talla a **Tallat per**

Es recolza en **Se li recolza**

Es lliura **Se li lliura**

Interpretació **Tipus UE** Retall **Foto.** **Plan.**

Forat de pal

Descripció

Negatiu d'un forat de pal que formava part del mur sud de l'edificació.
Hab.28 del sector VII.
Punt d'actuació arqueològic nº14
Cota superior: 3,88 m.s.n.m

70319

Sector	Datació	Criteri Dat.	Textura	Color
VII	–			

Composició

Relacions Físiques

Igual a 70272

Cobreix a **Cobert per**

Farceix a **Farcit per**

Talla a **Tallat per**

Es recolza en **Se li recolza**

Es lliura **Se li lliura**

Interpretació **Tipus UE** Retall **Foto.** **Plan.**

Forat de pal

Descripció

Negatiu d'un forat de pal que formava part del mur sud de l'edificació.
Hab.28 del sector VII.
Punt d'actuació arqueològic nº14
Cota superior: 3,35 m.s.n.m

70320

Sector	Datació	Criteri Dat.	Textura	Color
VII	–			

Composició

Relacions Físiques

Igual a

Cobreix a **Cobert per** 7944

Farceix a **Farcit per**

Talla a **Tallat per**

Es recolza en **Se li recolza** 70321 70322 70336 70341

Es lliura **Se li lliura**

Interpretació **Tipus UE** Mur **Foto.** **Plan.**

Mur de façana del carrer Qui va del Born al Pla d'en Llull en l'hab.29

Descripció

Fet de pedres irregulars lligades amb morter.
Negatiu d'un forat de pal que formava part del mur sud de l'edificació.
Hab.29 del sector VII.
Punt d'actuació arqueològic nº14

70321

Sector: VII | Datació: – | Criteri Dat. | Textura | Color

Composició

Relacions Físiques

Igual a

Cobreix a | **Cobert per**

Farceix a | **Farcit per**

Talla a | **Tallat per**

Es recolza en: 70320 70332 | **Se li recolza**

Es lliura | **Se li lliura**

Interpretació | **Tipus UE**: Estructura | **Foto.** | **Plan.**

Brancal nord de la porta que donava accés a l'hab.29 del sector VII

Descripció

Aquest brancal s'utilitzava en el darrer moment d'ús de l'edificació.
Hab.29 del sector VII.
Punt d'actuació arqueològic nº14

70322

Sector: VII | Datació: – | Criteri Dat. | Textura | Color

Composició

Relacions Físiques

Igual a

Cobreix a | **Cobert per**: 7944 70339 70340

Farceix a | **Farcit per**

Talla a | **Tallat per**: 70338

Es recolza en: 70290 70320 70323 70230 | **Se li recolza**: 70289 70291 70329 70333

Es lliura | **Se li lliura**

Interpretació | **Tipus UE**: Paviment | **Foto.** | **Plan.**

Paviment de rajoles

Descripció

Paviment fet amb rajoles documentat de forma generalitzada en l'hab.29 del sector VII. Poria tractar-se del mateix paviment documentat en l'hab.28, ja que ambdues habitacions formaven una única habitació en una fase anterior. El pavimernt presenta un grau d'afectació força important, possoblement per l'ús que es donès a l'habitació, com per exemple un ferrer.
Punt d'actuació arqueològic nº14, cotes superiors:

70323

Sector: VII | Datació: – | Criteri Dat. | Textura | Color

Composició

Relacions Físiques

Igual a

Cobreix a | **Cobert per**

Farceix a | **Farcit per**

Talla a | **Tallat per**

Es recolza en: 70230 | **Se li recolza**: 70324 70322 70325 70330

Es lliura | **Se li lliura**

Interpretació | **Tipus UE**: Estructura | **Foto.** | **Plan.**

Caixa d'escala

Descripció

Caixa de l'escala situada al nordest de l'hab.29 del sector VII. Fet amb maons i morter.
Hab.29 del sector VII.
Punt d'actuació arqueològic nº14

70324

Sector	Datació	Criteri Dat.	Textura	Color
VII	–			

Composició

Relacions Físiques

Igual a

Cobreix a — **Cobert per** 7944

Farceix a — **Farcit per**

Talla a — **Tallat per**

Es recolza en 70323 — **Se li recolza**

Es lliura — **Se li lliura**

Interpretació **Tipus UE** Estructura **Foto.** **Plan.**

Paviment d'escala

Descripció

Paviment de l'escala UE 70323 situada al nordest de l'hab.29 del sector VII. Feta amb quatre esglaons amb pendent vers al nord. Hab.29 del sector VII.
Punt d'actuació arqueològic nº14

70325

Sector	Datació	Criteri Dat.	Textura	Color
VII	–			

Composició

Relacions Físiques

Igual a

Cobreix a — **Cobert per**

Farceix a — **Farcit per**

Talla a — **Tallat per**

Es recolza en 70323 70327 — **Se li recolza** 70322 70328 70330

Es lliura — **Se li lliura**

Interpretació **Tipus UE** Mur **Foto.** **Plan.**

Paret sud del dipòsit documentat en la part nord de l'hab.29

Descripció

Fet amb maons lligats amb morter, mesura 2,25 m de llarg per 0,21 m d'amplada.
Cotes superiors: 3,50/ 3,17 m.s.n.m.
Hab.29 del sector VII.
Punt d'actuació arqueològic nº14.

70326

Sector	Datació	Criteri Dat.	Textura	Color
VII	–			

Composició

Relacions Físiques

Igual a

Cobreix a — **Cobert per**

Farceix a — **Farcit per**

Talla a — **Tallat per**

Es recolza en 70327 — **Se li recolza** 70323 70328 70329 70330

Es lliura — **Se li lliura**

Interpretació **Tipus UE** Mur **Foto.** **Plan.**

Paret oest del dipòsit documentat en la part nord de l'hab.29

Descripció

Fet amb maons lligats amb morter, mesura 2,04 m de llarg per 0,19 m d'amplada.
Cotes superiors: 3,39/ 3,23 m.s.n.m.
Hab.29 del sector VII.
Punt d'actuació arqueològic nº14.

70327

Sector: VII | Datació: – | Criteri Dat. | Textura | Color

Composició

Relacions Físiques

Igual a

Cobreix a | Cobert per: 7944

Farceix a | Farcit per

Talla a | Tallat per

Es recolza en | Se li recolza: 70325 70326 70323 70328

Es lliura | Se li lliura

Interpretació | Tipus UE: Estructura | Foto. | Plan.

Basament

Descripció

Antic basament reaprofitat per a la posterior construcció d'un dipòsit en el nord de l'hab.29 del sector VII.
Cotes superiors: 3,34/ 3,00 m.s.n.m.
Hab.29 del sector VII.
Punt d'actuació arqueològic nº14.

70328

Sector: VII | Datació: – | Criteri Dat. | Textura | Color

Composició

Relacions Físiques

Igual a

Cobreix a | Cobert per: 7944

Farceix a | Farcit per

Talla a | Tallat per

Es recolza en: 70325 70326 70327 | Se li recolza: 70330 70331

Es lliura | Se li lliura

Interpretació | Tipus UE: Paviment | Foto. | Plan.

Paviment dipòsit

Descripció

Paviment de rajoles del dipòsit documentat en la part nord de l'hab.29 del sector VII.
Cotes superiors: 2,91/ 2,88 m.s.n.m.
Hab.29 del sector VII.
Punt d'actuació arqueològic nº14.

70329

Sector: VII | Datació: – | Criteri Dat. | Textura | Color

Composició

Relacions Físiques

Igual a

Cobreix a | Cobert per

Farceix a | Farcit per

Talla a | Tallat per

Es recolza en: 70326 70327 70322 | Se li recolza

Es lliura | Se li lliura

Interpretació | Tipus UE: Estructura | Foto. | Plan.

Revestiment

Descripció

Revestiment de calç documentat en la part exterior de les parets UE 70326 i 70327, dipòsit documentat en la part nord de l'hab.29 del sector VII.
Punt d'actuació arqueològic nº14.

70330

Sector	Datació	Criteri Dat.	Textura	Color
VII	–			

Composició

Interpretació **Tipus UE** Estructura **Foto.** **Plan.**

Revestiment

Relacions Físiques

Igual a

Cobreix a **Cobert per**

Farceix a **Farcit per**

Talla a **Tallat per**

Es recolza en **Se li recolza**
70323 70326 70325 70328

Es lliura **Se li lliura**

Descripció

Revestiment de calç documentat en la part interior de les parets UE 70326 i 70327, dipòsit documentat en la part nord de l'hab.29 del sector VII.
Punt d'actuació arqueològic nº14.

70331

Sector	Datació	Criteri Dat.	Textura	Color
VII	–			

Composició

Interpretació **Tipus UE** Estructura **Foto.** **Plan.**

Bala de canó

Relacions Físiques

Igual a

Cobreix a **Cobert per**

Farceix a **Farcit per**

Talla a **Tallat per**

Es recolza en **Se li recolza**
70328

Es lliura **Se li lliura**

Descripció

Bala de canó documentada en l'interior del dipòsit localitzat al nord de l'hab.29 del sector VII.
Punt d'actuació arqueològic nº14.
Cotes superiors: 3,05 m.s.n.m.

70332

Sector	Datació	Criteri Dat.	Textura	Color
VII	–			

Composició

Interpretació **Tipus UE** Estructura **Foto.** **Plan.**

Mur

Relacions Físiques

Igual a

Cobreix a **Cobert per**

Farceix a **Farcit per**

Talla a **Tallat per**

Es recolza en **Se li recolza**
70321

Es lliura **Se li lliura**

Descripció

Mur de tancament nord de l'hab.29del sector VII.
Punt d'actuació arqueològic nº14.
Cotes superiors: 3,39/ 3,53 m.s.n.m.

70333

Sector	Datació	Criteri Dat.	Textura	Color
VII	–			

Composició

Relacions Físiques

Igual a

Cobreix a — **Cobert per** 7944

Farceix a — **Farcit per**

Talla a — **Tallat per**

Es recolza en 70322 — **Se li recolza** 70289

Es lliura — **Se li lliura**

Interpretació **Tipus UE** Estructura **Foto.** **Plan.**

Estructura feta amb rajoles

Descripció

Estructura conservada de forma molt parcial en l'extrem sudest de l'hab.29 del sector VII. És de forma semicircular i es desconeix el seu ús.
Punt d'actuació arqueològic nº14.
Cotes superiors: 2,71 m.s.n.m.

70334

Sector	Datació	Criteri Dat.	Textura	Color
VII	–			

Composició

Relacions Físiques

Igual a

Cobreix a — **Cobert per** 7944

Farceix a — **Farcit per**

Talla a — **Tallat per**

Es recolza en 70289 70322 — **Se li recolza**

Es lliura — **Se li lliura**

Interpretació **Tipus UE** Estructura **Foto.** **Plan.**

Estructura feta amb rajoles

Descripció

Estructura conservada de forma parcial en la part sud de l'hab.29 del sector VII. Es desconeix el seu ús.
Punt d'actuació arqueològic nº14.
Cotes superiors: 2,86 m.s.n.m.

70335

Sector	Datació	Criteri Dat.	Textura	Color
VII	–			

Composició

Relacions Físiques

Igual a

Cobreix a — **Cobert per**

Farceix a — **Farcit per**

Talla a — **Tallat per**

Es recolza en 70320 — **Se li recolza**

Es lliura — **Se li lliura**

Interpretació **Tipus UE** Estructura **Foto.** **Plan.**

Baixant

Descripció

Restes d'un baixant ceràmic documentat en l'accés a l'hab.29 del sector VII.
Punt d'actuació arqueològic nº14.
Cotes superiors: 3,18 m.s.n.m.

70336

Sector: VII | Datació: – | Criteri Dat. | Textura | Color

Composició

Relacions Físiques

Igual a

Cobreix a | Cobert per: 7944

Farceix a | Farcit per

Talla a | Tallat per

Es recolza en: 70320 | Se li recolza

Es lliura | Se li lliura

Interpretació | Tipus UE: Estructura | Foto. | Plan.

Canalització

Descripció

Restes d'una canalització ceràmica que recull l'aigua del baixant UE 70335. Accés a l'hab.29 del sector VII.
Punt d'actuació arqueològic nº14.
Cotes superiors: 2,96 m.s.n.m.

70337

Sector: VII | Datació: – | Criteri Dat. | Textura | Color

Composició

Relacions Físiques

Igual a

Cobreix a | Cobert per: 7944

Farceix a: 70338 | Farcit per

Talla a | Tallat per

Es recolza en | Se li recolza

Es lliura | Se li lliura

Interpretació | Tipus UE: Estructura | Foto. | Plan.

Límit fet amb rajoles del punt per recollir aigua excedent del pou documentat en l'hab.29

Descripció

Punt d'actuació arqueològic nº14.
Cotes superiors: 2,72 m.s.n.m.

70338

Sector: VII | Datació: – | Criteri Dat. | Textura | Color

Composició

Relacions Físiques

Igual a

Cobreix a | Cobert per

Farceix a | Farcit per: 70337

Talla a: 70322 | Tallat per

Es recolza en | Se li recolza

Es lliura | Se li lliura

Interpretació | Tipus UE: Retall | Foto. | Plan.

Rasa constructiva

Descripció

Petit retall per a la construcció de l'estructura UE 70337
Punt d'actuació arqueològic nº14.

70339

Sector	Datació	Criteri Dat.	Textura	Color
VII	–			

Composició

Relacions Físiques

Igual a

Cobreix a **Cobert per**

Farceix a **Farcit per**

Talla a **Tallat per**

Es recolza en **Se li recolza**

Es lliura **Se li lliura**

Interpretació **Tipus UE** Estrat **Foto.** **Plan.**

Abocament de cendres

Descripció

Acumulació de cendres a l'interior de l'hab.29 del sector VII.
Punt d'actuació arqueològic nº14.
Cotes superiors: 2,65 m.s.n.m.

70340

Sector	Datació	Criteri Dat.	Textura	Color
VII	–			

Composició

Relacions Físiques

Igual a

Cobreix a **Cobert per**
70322 7944

Farceix a **Farcit per**

Talla a **Tallat per**

Es recolza en **Se li recolza**

Es lliura **Se li lliura**

Interpretació **Tipus UE** Estrat **Foto.** **Plan.**

Acumulació de ferro

Descripció

Acumulació de ferro documentada en la part sud de l'hab.29 del sector VII.
Punt d'actuació arqueològic nº14.
Cotes superiors: 2,74/ 2,69 m.s.n.m.

70341

Sector	Datació	Criteri Dat.	Textura	Color
VII	–			

Composició

Relacions Físiques

Igual a

Cobreix a **Cobert per**

Farceix a **Farcit per**

Talla a **Tallat per**

Es recolza en **Se li recolza**
70320 30700

Es lliura **Se li lliura**

Interpretació **Tipus UE** Estructura **Foto.** **Plan.**

Estructura localitzada en la façana del carrer Qui va del Born

Descripció

Possiblement relacionada amb alguna reforma feta en el darrer moment de vida de l'edificació.
hab.29 del sector VII.
Punt d'actuació arqueològic nº14.
Cotes superiors: 3,13/ 2,87 m.s.n.m.

Sector	Datació			Criteri Dat.	Textura	Color	
VII	XVIII	–		Ceràmic	Solta	Marró	**70342**

Composició material constructiu, vidre, ceràmica i fauna

Interpretació **Tipus UE** Estrat **Foto.** **Plan.**

Estrat d'amortització

Relacions Físiques

Igual a

Cobreix a
70343

Cobert per
7944

Farceix a

Farcit per

Talla a

Tallat per

Es recolza en

Se li recolza

Es lliura
70490 70493 70491 70489

Se li lliura

Descripció

Estrat que amortitza la fossa sèptica localitzada en la part sudest de l'hab.18 del sector VII, molt material constructiu.
Punt d'actuació arqueològic nº31.
Cotes superiors: 2,71/ 2,68 m.s.n.m. Cotes inferiors: 1,61/ 1,37 m.s.n.m.

Sector	Datació			Criteri Dat.	Textura	Color	
VII	fi XVII	–	pp XVIII	Ceràmic	Solta	Marró Fosc	**70343**

Composició carbons, òssos, ceràmica, vidre, ferro i material constructiu

Interpretació **Tipus UE** Estrat **Foto.** **Plan.**

Estrat de farciment

Relacions Físiques

Igual a

Cobreix a
70344 70345

Cobert per
70342

Farceix a

Farcit per

Talla a

Tallat per

Es recolza en

Se li recolza

Es lliura
70490 70491 70489 70495

Se li lliura

Descripció

Segon nivell de farciment de la fossa sèptica localitzada en la part sudest de l'hab.18 del sector VII.
Punt d'actuació arqueològic nº31.
Cotes superiors: 1,61/ 1,54 m.s.n.m. Cotes inferiors: 1,43/ 1,32 m.s.n.m.

Sector	Datació			Criteri Dat.	Textura	Color	
VII	1450	–	1475	Ceràmic	Solta	Marró Fosc	**70344**

Composició carbons, ceràmica, material constructiu, vidre i ferro

Interpretació **Tipus UE** Estrat **Foto.** **Plan.**

Estrat de farciment

Relacions Físiques

Igual a

Cobreix a
70346 70348

Cobert per
70343

Farceix a

Farcit per

Talla a

Tallat per

Es recolza en

Se li recolza

Es lliura
70489 70493 70491 70492

Se li lliura

Descripció

Estrat de farciment de la fossa sèptica original localitzada en la part sudest de l'hab.18 del sector VII.
Punt d'actuació arqueològic nº31.
Cotes superiors: 1,43/ 1,32 m.s.n.m. Cotes inferiors: 1,18/ 1,30 m.s.n.m.

70345

Sector	Datació	Criteri Dat.	Textura	Color
VII	–			

Composició

Relacions Físiques

Igual a

Cobreix a — **Cobert per**: 70343

Farceix a — **Farcit per**

Talla a — **Tallat per**

Es recolza en — **Se li recolza**

Es lliura: 70490 70492 — **Se li lliura**

Interpretació — **Tipus UE**: Estructura — **Foto.** **Plan.**

Estructura de pedres i material constructiu

Descripció

Es localitza en l'extrem est de la fossa sèptica de l'hab.18. Es recolza en el segon tapiament de la fossa.
Punt d'actuació arqueològic nº31.

70346

Sector	Datació	Criteri Dat.	Textura	Color
VII	XV –	Ceràmic	Solta	Negre gris

Composició: cendres, òssos, cargols, ceràmica

Relacions Físiques

Igual a

Cobreix a: 70347 70348 — **Cobert per**: 70344

Farceix a — **Farcit per**

Talla a — **Tallat per**

Es recolza en — **Se li recolza**

Es lliura: 70789 70491 70493 70492 — **Se li lliura**

Interpretació — **Tipus UE**: Farciment — **Foto.** **Plan.**

Estrat de farciment

Descripció

Segon estrat de farciment de la fossa sèptica original localitzada en la part sudest de l'hab.18 del sector VII.
Punt d'actuació arqueològic nº31.
Cotes superiors: 1,18/ 1,30 m.s.n.m. Cotes inferiors: 1,20/ 1,09 m.s.n.m.

70347

Sector	Datació	Criteri Dat.	Textura	Color
VII	XV –		Solta	Gris Fosc

Composició: carbons

Relacions Físiques

Igual a

Cobreix a: 70348 70349 70350 — **Cobert per**: 70346

Farceix a — **Farcit per**

Talla a — **Tallat per**

Es recolza en — **Se li recolza**

Es lliura: 70489 70491 70492 70493 — **Se li lliura**

Interpretació — **Tipus UE**: Farciment — **Foto.** **Plan.**

Estrat de farciment

Descripció

Tercer estrat de farciment de la fossa sèptica original localitzada en la part sudest de l'hab.18 del sector VII.
Punt d'actuació arqueològic nº31.
Cotes superiors: 1,20/ 1,09 m.s.n.m.

Sector	Datació	Criteri Dat.	Textura	Color	
VII	–		Solta	Gris	**70348**

Composició òs

Interpretació **Tipus UE** Farciment **Foto.** **Plan.**

Estrat de farciment

Relacions Físiques

Igual a

Cobreix a
70350

Cobert per
70347 70346 70348 70344

Farceix a

Farcit per

Talla a

Tallat per

Es recolza en

Se li recolza

Es lliura
70492 70489

Se li lliura

Descripció

Quart estrat de farciment de la fossa sèptica original localitzada en la part sudest de l'hab.18 del sector VII.
Punt d'actuació arqueològic nº31.
Cotes superiors: 1,28/ 1,08 m.s.n.m.

Sector	Datació	Criteri Dat.	Textura	Color	
VII	XV –		Solta	Gris	**70349**

Composició òssos, ceràmica, material constructiu

Interpretació **Tipus UE** Estrat **Foto.** **Plan.**

Estrat de farciment

Relacions Físiques

Igual a

Cobreix a
70350

Cobert per
70347

Farceix a

Farcit per

Talla a

Tallat per

Es recolza en

Se li recolza

Es lliura
70491 70493

Se li lliura

Descripció

Cinquè estrat de farciment de la fossa sèptica original localitzada en la part sudest de l'hab.18 del sector VII.
Punt d'actuació arqueològic nº31.
Cotes superiors: 1,28/ 1,12 m.s.n.m.

Sector	Datació	Criteri Dat.	Textura	Color	
VII	XV –	Ceràmic	Solta	Marró Clar	**70350**

Composició vidre

Interpretació **Tipus UE** Estrat **Foto.** **Plan.**

Estrat de farciment

Relacions Físiques

Igual a

Cobreix a

Cobert per
70348 70349 70347

Farceix a

Farcit per

Talla a

Tallat per

Es recolza en

Se li recolza

Es lliura
70489 70491 70493 70492

Se li lliura

Descripció

Darrer estrat de farciment de la fossa sèptica original localitzada en la part sudest de l'hab.18 del sector VII.
Punt d'actuació arqueològic nº31.
Cotes superiors: 1,19/ 1,01 m.s.n.m.

Sector	Datació		Criteri Dat.	Textura	Color	
VII	XVII	–	Estratigràfic	Solta	Rosat	**70351**

Composició fauna, ceràmica, material constructiu

Interpretació **Tipus UE** Estrat **Foto.** **Plan.**

Estrat d'amortització

Relacions Físiques

Igual a

Cobreix a 70352

Cobert per 7944

Farceix a

Farcit per

Talla a

Tallat per

Es recolza en

Se li recolza

Es lliura 7633 7664 7628 70499

Se li lliura

Descripció

Nivell d'enderroc que farceix una estructura de planta quadrada a l'hab.24
Punt d'actuació arqueològic nº32.
Cotes superiors: 1,72/ 1,62 m.s.n.m.

Sector	Datació		Criteri Dat.	Textura	Color	
VII	S. XVII	–	Ceràmic	Solta	Marró Fosc	**70352**

Composició fauna, macrofauna, ceràmica, material constructiu, ferro

Interpretació **Tipus UE** Estrat **Foto.** **Plan.**

Estrat de farciment

Relacions Físiques

Igual a

Cobreix a 70353

Cobert per 70351

Farceix a

Farcit per

Talla a

Tallat per

Es recolza en

Se li recolza

Es lliura 7633 7664 7628 70499

Se li lliura

Descripció

Primer nivell de farciment de la fossa sèptica documentada en l'hab.24 del sector VII
Punt d'actuació arqueològic nº32.
Cotes superiors: 1,19/ 1,09 m.s.n.m.

Sector	Datació		Criteri Dat.	Textura	Color	
VII		–		Compacta	Marró	**70353**

Composició sorres, fauna, ceràmica, escòria de ferro

Interpretació **Tipus UE** Estrat **Foto.** **Plan.**

Estrat de farciment

Relacions Físiques

Igual a

Cobreix a 70355

Cobert per 70352

Farceix a

Farcit per

Talla a

Tallat per

Es recolza en

Se li recolza

Es lliura 7633 7628 7664 70499

Se li lliura

Descripció

Segon nivell de farciment de la fossa sèptica documentada en l'hab.24 del sector VII
Punt d'actuació arqueològic nº32.
Cotes superiors: 1,14/ 1,05 m.s.n.m.

70354

Sector	Datació		Criteri Dat.	Textura	Color
VII	1630	fi XVII	Ceràmic	Solta	Marró Clar

Composició: material de construcció, ferro i bronze

Interpretació — **Tipus UE:** Estrat — **Foto.** **Plan.**

Nivell d'amortització d'un rettall irregular

Relacions Físiques

Igual a

Cobreix a: 70360 70368 70374

Cobert per: 7944

Farceix a: 70369

Farcit per:

Talla a:

Tallat per:

Es recolza en:

Se li recolza:

Es lliura: 7123 70376

Se li lliura:

Descripció

Estrat de runa que farceix un retall en la part sud de l'hab.7 del sector VII
Punt d'actuació arqueològic nº33.
Cotes superiors: 2,88/ 2,70 m.s.n.m.

70355

Sector	Datació		Criteri Dat.	Textura	Color
VII					

Composició:

Interpretació — **Tipus UE:** Estrat — **Foto.** **Plan.**

Nivell de sorres naturals

Relacions Físiques

Igual a

Cobreix a:

Cobert per: 70353

Farceix a:

Farcit per:

Talla a:

Tallat per:

Es recolza en:

Se li recolza:

Es lliura:

Se li lliura:

Descripció

A l'interior de la fossa sèptica documentada en l'hab.24 del sector VII
Punt d'actuació arqueològic nº32.
Cotes superiors: 0,95/ 0,70 m.s.n.m.

70356

Sector	Datació		Criteri Dat.	Textura	Color
VII	fi XVII	pp XVIII	Estratigràfic		

Composició:

Interpretació — **Tipus UE:** Estrat — **Foto.** **Plan.**

Estrat de farciment

Relacions Físiques

Igual a

Cobreix a: 70357

Cobert per: 7944

Farceix a:

Farcit per:

Talla a:

Tallat per:

Es recolza en:

Se li recolza:

Es lliura: 70361 70362 70363 742

Se li lliura:

Descripció

Primer estrat de farciment de la latrina documentada en la part sud de l'hab.16 del sector VII.
Punt d'actuació arqueològic nº34.
Cotes superiors: 2,97 m.s.n.m.

70357

Sector	Datació		Criteri Dat.	Textura	Color
VII		ppXVIII	Ceràmic	Llimosa	Marró Fosc

Composició òssos, ceràmica, ferro i vidre

Interpretació **Tipus UE** Estrat **Foto.** **Plan.**

Estrat de farciment

Relacions Físiques

Igual a 70358 70365

Cobreix a 70364

Cobert per 70356

Farceix a

Farcit per

Talla a

Tallat per

Es recolza en

Se li recolza

Es lliura 70361 70362 70363 742

Se li lliura

Descripció

Segon estrat de farciment de la latrina documentada en la part sud de l'hab.16 del sector VII.
Punt d'actuació arqueològic nº34.
Cotes superiors: 2,81 m.s.n.m.

70358

Sector	Datació		Criteri Dat.	Textura	Color
VII	fi XVII	pp XVIII	Ceràmic	Llimosa	Marró

Composició ictiofauna, vidre, ceràmica

Interpretació **Tipus UE** Estrat **Foto.** **Plan.**

Estrat de farciment

Relacions Físiques

Igual a 70357 70365

Cobreix a

Cobert per

Farceix a

Farcit per

70359

Talla a

Tallat per

Es recolza en

Se li recolza

Es lliura

Se li lliura

Descripció

Estrat de farciment de claveguera documentada en la part sud de l'hab.16 del sector VII.
Punt d'actuació arqueològic nº34.
Cotes superiors: 3,05/ 2,63 m.s.n.m.

70359

Sector	Datació		Criteri Dat.	Textura	Color
VII					

Composició

Interpretació **Tipus UE** Retall **Foto.** **Plan.**

Rasa constructiva de la claveguera documentada en la part sud de l'hab.16

Relacions Físiques

Igual a

Cobreix a

Cobert per

Farceix a

Farcit per

70358

Talla a

742

Tallat per

Es recolza en

Se li recolza

Es lliura

Se li lliura

Descripció

Claveguera practicada en el mur UE 742.
Punt d'actuació arqueològic nº34.

70360

Sector	Datació	Criteri Dat.	Textura	Color
VII	–		Solta	Marró Clar

Composició ceràmica, ferro i bronze

Interpretació **Tipus UE** Estrat **Foto.** **Plan.**

Estrat d'amortització

Relacions Físiques

Igual a

Cobreix a 70368 70370 70371 70372

Cobert per 70354

Farceix a 70369

Farcit per

Talla a

Tallat per

Es recolza en

Se li recolza

Es lliura 7123

Se li lliura

Descripció

Estrat que amortitza les estructures documentades en la part sud de l'hab.7 del sector VII.
Punt d'actuació arqueològic nº33.
Cotes superiors: 2,64/ 2,59 m.s.n.m.

70361

Sector	Datació	Criteri Dat.	Textura	Color
VII	–			

Composició

Interpretació **Tipus UE** Estructura **Foto.** **Plan.**

Mur

Relacions Físiques

Igual a 70366

Cobreix a

Cobert per

Farceix a

Farcit per

Talla a

Tallat per

Es recolza en 70364

Se li recolza 70362 70363

Es lliura

Se li lliura 70356 70357

Descripció

Paret nord de la latrina documentada en la part sud de l'hab.16 del sector VII.
Punt d'actuació arqueològic nº34.

70362

Sector	Datació	Criteri Dat.	Textura	Color
VII	–			

Composició

Interpretació **Tipus UE** Mur **Foto.** **Plan.**

Paret latrina

Relacions Físiques

Igual a

Cobreix a

Cobert per

Farceix a

Farcit per

Talla a

Tallat per

Es recolza en 70361 742 70364

Se li recolza

Es lliura

Se li lliura 70356 70357

Descripció

Paret oest de la latrina documentada en la part sud de l'hab.16 del sector VII.
Punt d'actuació arqueològic nº34.

70363

Sector	Datació	Criteri Dat.	Textura	Color
VII	–			

Composició

Interpretació **Tipus UE** Mur **Foto.** **Plan.**

Paret latrina

Relacions Físiques

Igual a

Cobreix a **Cobert per**

Farceix a **Farcit per**

Talla a **Tallat per**

Es recolza en **Se li recolza**
742 70361 70364

Es lliura **Se li lliura**
70356 70357

Descripció

Paret est de la latrina documentada en la part sud de l'hab.16 del sector VII.
Punt d'actuació arqueològic nº34.

70364

Sector	Datació	Criteri Dat.	Textura	Color
VII	–			

Composició

Interpretació **Tipus UE** Paviment **Foto.** **Plan.**

Paviment de la latrina documentada al sud de l'hab.16 del sector VII.

Relacions Físiques

Igual a

Cobreix a **Cobert per**
70357

Farceix a **Farcit per**

Talla a **Tallat per**

Es recolza en **Se li recolza**
742 70361 70362 70363

Es lliura **Se li lliura**

Descripció

Punt d'actuació arqueològic nº34.
Cotes superiors: 2,64/ 2,61 m.s.n.m.

70365

Sector	Datació	Criteri Dat.	Textura	Color
VII	XVIII –		Llimosa	Marró

Composició vidre,moneda, ceràmica i bronze

Interpretació **Tipus UE** Estrat **Foto.** **Plan.**

Estrat de farciment

Relacions Físiques

Igual a

Cobreix a **Cobert per**
70357 70358

Farceix a **Farcit per**
70366

Talla a **Tallat per**

Es recolza en **Se li recolza**

Es lliura **Se li lliura**

Descripció

Estrat únic de farciment de la claveguera documentada en la part sud de l'hab.16 del sector VII.
Punt d'actuació arqueològic nº34.
Cotes superiors: 2,93/ 2,61 m.s.n.m.

Sector	Datació	Criteri Dat.	Textura	Color	
VII	–				70366

Composició

Relacions Físiques

Igual a 70361

Cobreix a **Cobert per**

Farceix a **Farcit per** 70365

Talla a **Tallat per**

Es recolza en **Se li recolza**

Es lliura **Se li lliura**

Interpretació **Tipus UE** Retall **Foto.** **Plan.**

Rasa constructiva de la claveguera UE 70366

Descripció

Rasa parcticada en la paret nord UE 70361 de la latrina documentada en la part sud de l'hab.16 del sector VII.
Punt d'actuació arqueològic nº34.

Sector	Datació	Criteri Dat.	Textura	Color	
VII	–		Solta	Marró	70367

Composició ferro

Relacions Físiques

Igual a

Cobreix a **Cobert per**

Farceix a **Farcit per**

Talla a **Tallat per**

Es recolza en **Se li recolza**

Es lliura **Se li lliura**

7026

Interpretació **Tipus UE** Estrat **Foto.** **Plan.**

Estrat de farciment

Descripció

Estrat únic de farciment de la claveguera UE 7026, documentada al sud de l'hab.16 del sector VII.
Punt d'actuació arqueològic nº34.
Cotes superiors: 2,84 m.s.n.m. Cotes inferiors: 2,67 m.s.n.m.

Sector	Datació	Criteri Dat.	Textura	Color	
VII	–		Compacta	Marró Clar	70368

Composició bronze i monedes

Relacions Físiques

Igual a

Cobreix a **Cobert per** 70560 70354

Farceix a **Farcit per**

Talla a **Tallat per**

Es recolza en **Se li recolza**

Es lliura **Se li lliura**

70372

Interpretació **Tipus UE** Estrat **Foto.** **Plan.**

Estrat anivellament

Descripció

Petit estrat amb concrecions de sorra compactada i morter documentat a l'interior de la tenalla UE 70372, part sud de l'hab. 7 del sector VII.
Punt d'actuació arqueològic nº33.
Cotes superiors: 2,50 m.s.n.m.

70369

Sector	Datació	Criteri Dat.	Textura	Color
VII	–			

Composició

Relacions Físiques

Igual a 70373

Cobreix a

Cobert per

Farceix a

Farcit per 70354 70360

Talla a 7364 70375

Tallat per

Es recolza en

Se li recolza

Es lliura

Se li lliura

Interpretació **Tipus UE** Retall **Foto.** **Plan.**

Rasa constructiva per a la construcció de l'estructura de sota escala

Descripció

Punt d'actuació arqueològic nº33.
Cotes superiors: 2,57/ 2,42 m.s.n.m.

70370

Sector	Datació	Criteri Dat.	Textura	Color
VII	fi XVI – ppXVII			

Composició

Relacions Físiques

Igual a

Cobreix a

Cobert per 70360

Farceix a

Farcit per

Talla a

Tallat per

Es recolza en 7123

Se li recolza

Es lliura

Se li lliura

Interpretació **Tipus UE** Estructura **Foto.** **Plan.**

Estructura circular

Descripció

Estructura feta amb morter blanc que serveix com a encaix per a la col.locació d'una tenalla. Part sud de l'hab.7 del sector VII.
Punt d'actuació arqueològic nº33.
Cotes superiors: 2,66/ 2,52 m.s.n.m.

70371

Sector	Datació	Criteri Dat.	Textura	Color
VII	–			

Composició

Relacions Físiques

Igual a

Cobreix a

Cobert per 70360

Farceix a

Farcit per

Talla a

Tallat per

Es recolza en 7123

Se li recolza 70372

Es lliura

Se li lliura

Interpretació **Tipus UE** Estructura **Foto.** **Plan.**

Estructura circular

Descripció

Estructura feta amb morter blanc que serveix com a encaix per a la col.locació d'una tenalla. Part sud de l'hab.7 del sector VII.
Punt d'actuació arqueològic nº33.
Cotes superiors: 2,66/ 2,52 m.s.n.m.

70372

Sector	Datació	Criteri Dat.	Textura	Color
VII	–			

Composició

Relacions Físiques

Igual a

Cobreix a — **Cobert per** 70360

Farceix a — **Farcit per**

Talla a — **Tallat per**

Es recolza en 70371 — **Se li recolza**

Es lliura — **Se li lliura** 70368

Interpretació **Tipus UE** Estructura **Foto.** **Plan.**

Tenalla

Descripció

Restes d'una tenalla que va encaixada en l'estructura UE 70371. Part sud de l'hab.7 del sector VII.
Punt d'actuació arqueològic nº33.
Cotes superiors: 2,67/ 2,59 m.s.n.m.

70373

Sector	Datació	Criteri Dat.	Textura	Color
VII	–			

Composició

Relacions Físiques

Igual a 70369

Cobreix a — **Cobert per** 70360

Farceix a — **Farcit per**

Talla a — **Tallat per**

Es recolza en — **Se li recolza**

Es lliura — **Se li lliura**

Interpretació **Tipus UE** Retall **Foto.** **Plan.**

Impromta tenalla

Descripció

Restes de ka impromta d'una de les tenalles localitzades en la part sud de l'hab.7 del sector VII.
Punt d'actuació arqueològic nº33.
Cotes superiors: 2,39/ 2,27 m.s.n.m.

70374

Sector	Datació	Criteri Dat.	Textura	Color
VII	–			

Composició

Relacions Físiques

Igual a

Cobreix a — **Cobert per** 70354 70360

Farceix a — **Farcit per**

Talla a — **Tallat per**

Es recolza en — **Se li recolza**

Es lliura — **Se li lliura**

Interpretació **Tipus UE** Estructura **Foto.** **Plan.**

Estructura circular

Descripció

Estructura feta amb morter blanc que serveix com a encaix per a la col.locació d'una tenalla. Part sud de l'hab.7 del sector VII.
Punt d'actuació arqueològic nº33.
Cotes superiors: 2,78 m.s.n.m.

70375

Sector	Datació	Criteri Dat.	Textura	Color
VII	–			

Composició

Relacions Físiques

Igual a

Cobreix a — **Cobert per** 7364

Farceix a — **Farcit per**

Talla a — **Tallat per** 70369

Es recolza en — **Se li recolza**

Es lliura — **Se li lliura**

Interpretació — **Tipus UE**: Estructura — **Foto.** — **Plan.**

Nivell de preparació del paviment UE 7364

Descripció

Nivell de preparació de morter del paviment de rajola de l'hab.7 del sector VII
Punt d'actuació arqueològic nº33.
Cotes superiors: 2,90 m.s.n.m.

70376

Sector	Datació	Criteri Dat.	Textura	Color
VII	–			

Composició

Relacions Físiques

Igual a

Cobreix a — **Cobert per**

Farceix a — **Farcit per**

Talla a — **Tallat per**

Es recolza en — **Se li recolza** 7379

Es lliura — **Se li lliura** 70354

Interpretació — **Tipus UE**: Estructura — **Foto.** — **Plan.**

Banqueta de fonamentació del mur UE 7379

Descripció

Punt d'actuació arqueològic nº33.
Cotes superiors: 2,59 m.s.n.m.

70377

Sector	Datació	Criteri Dat.	Textura	Color
VII	XVII –	Ceràmic		

Composició

Relacions Físiques

Igual a

Cobreix a 70380 — **Cobert per** 7944 70379

Farceix a 70383 — **Farcit per**

Talla a — **Tallat per**

Es recolza en — **Se li recolza**

Es lliura — **Se li lliura**

Interpretació — **Tipus UE**: Estrat — **Foto.** — **Plan.**

Estrat d'anivellament

Descripció

Estrat d'anivellament documentat en la part nordoest de l'hab.8 del sector VII.
Punt d'actuació arqueològic nº13.
Cotes superiors: 2,70/ 2,67 m.s.n.m.

70378

Sector	Datació		Criteri Dat.	Textura	Color
VII		–			

Composició

Interpretació **Tipus UE** Estructura **Foto.** **Plan.**

Paviment

Relacions Físiques

Igual a

Cobreix a	Cobert per
70379	7944
Farceix a	**Farcit per**
Talla a	**Tallat per**
Es recolza en	**Se li recolza**
7787	
Es lliura	**Se li lliura**

Descripció

Paviment documentat en l'extrem nordoest de l'hab.8 del sector VII.
Punt d'actuació arqueològic nº13.
Cotes superiors: 2,75 m.s.n.m.

70379

Sector	Datació		Criteri Dat.	Textura	Color
VII		–		Compacta	Marró Clar

Composició fauna, ceràmica i moneda

Interpretació **Tipus UE** Estructura **Foto.** **Plan.**

Nivell de preparació del paviment UE 70378

Relacions Físiques

Igual a

Cobreix a	Cobert per
70380 70377 70385	70378
Farceix a	**Farcit per**
Talla a	**Tallat per**
Es recolza en	**Se li recolza**
Es lliura	**Se li lliura**
7787	

Descripció

Punt d'actuació arqueològic nº13.
Cotes superiors: 2,70 m.s.n.m.

70380

Sector	Datació		Criteri Dat.	Textura	Color
VII	1600	– 1635	Ceràmic	Solta	Vermellós

Composició ceràmica

Interpretació **Tipus UE** Estrat **Foto.** **Plan.**

Estrat d'anivellament

Relacions Físiques

Igual a

Cobreix a	Cobert per
	70379 70377
Farceix a	**Farcit per**
70383	
Talla a	**Tallat per**
Es recolza en	**Se li recolza**
Es lliura	**Se li lliura**

Descripció

Estrat d'anivellament documentat en la part oest de l'hab.8 del sector VII.
Punt d'actuació arqueològic nº13.
Cotes superiors: 2,65/ 2,58 m.s.n.m.

Sector VII | **Datació** – | **Criteri Dat.** | **Textura** | **Color** | **70381**

Composició

Relacions Físiques

Igual a

Cobreix a

Cobert per

Farceix a

Farcit per

Talla a

Tallat per

Es recolza en

Se li recolza

Es lliura
70382

Se li lliura

Interpretació **Tipus UE** Estrat | **Foto.** | **Plan.**

Estrat de farciment

Descripció

Estrat de cendres que farceix l'interior de l'estructura UE 70382, part est de l'hab.20 del sector VII.
Punt d'actuació arqueològic nº13.
Cotes superiors: 3,47/ 3,45 m.s.n.m.

Sector VII | **Datació** – | **Criteri Dat.** | **Textura** | **Color** | **70382**

Composició

Relacions Físiques

Igual a

Cobreix a

Cobert per

Farceix a

Farcit per

Talla a

Tallat per

Es recolza en

Se li recolza

Es lliura

Se li lliura
70381

Interpretació **Tipus UE** Estructura | **Foto.** | **Plan.**

Estructura de rajoles

Descripció

Part est de l'hab.20 del sector VII.
Punt d'actuació arqueològic nº13.
Cotes superiors: 3,12 m.s.n.m.

Sector VII | **Datació** – | **Criteri Dat.** | **Textura** | **Color** | **70383**

Composició

Relacions Físiques

Igual a

Cobreix a

Cobert per

Farceix a

Farcit per
70377 70380

Talla a
70384 70385

Tallat per

Es recolza en

Se li recolza

Es lliura

Se li lliura

Interpretació **Tipus UE** Retall | **Foto.** | **Plan.**

Retall irregular

Descripció

Retall irregular documentat en la part nordoest de l'hab.8 del sector VII.
Punt d'actuació arqueològic nº13.

70384

Sector	Datació	Criteri Dat.	Textura	Color
VII	–			

Composició

Relacions Físiques

Igual a

Cobreix a — **Cobert per** 7944

Farceix a — **Farcit per**

Talla a — **Tallat per** 70383

Es recolza en 7787 — **Se li recolza**

Es lliura — **Se li lliura**

Interpretació — **Tipus UE** Estructura — **Foto.** **Plan.**

Paviment de rajoles

Descripció

Paviment documentat a l'interior de l'hab.8 del sector VII
Punt d'actuació arqueològic nº13.

70385

Sector	Datació	Criteri Dat.	Textura	Color
VII	–			

Composició

Relacions Físiques

Igual a

Cobreix a — **Cobert per** 70379

Farceix a — **Farcit per**

Talla a — **Tallat per** 70383

Es recolza en 7787 — **Se li recolza**

Es lliura — **Se li lliura**

Interpretació — **Tipus UE** Estrat — **Foto.** **Plan.**

Preparació de paviment

Descripció

Preparació del paviment documentat a l'interior de l'hab.8 del sector VII
Punt d'actuació arqueològic nº13.

70386

Sector	Datació	Criteri Dat.	Textura	Color
VII	XVII –		Solta	Negre

Composició vidre, ceràmica

Relacions Físiques

Igual a

Cobreix a 70387 — **Cobert per** 7944

Farceix a — **Farcit per**

Talla a — **Tallat per**

Es recolza en — **Se li recolza**

Es lliura 7787 70388 — **Se li lliura**

Interpretació — **Tipus UE** Estrat — **Foto.** **Plan.**

Descripció

Acumulació de carbons icendres localitzats en l'extrem sudoest de l'hab.20.
Punt d'actuació arqueològic nº13.
Cotes superiors: 2,81/ 2,76 m.s.n.m.

70387

Sector	Datació		Criteri Dat.	Textura	Color
VII	1630	fi XVII	Ceràmic	Argilosa	Vermellós

Composició: material de construcció, ferro, òssos, ceràmica

Interpretació — **Tipus UE:** Estrat — **Foto.** **Plan.**

Estrat d'anivellament

Relacions Físiques

Igual a

Cobreix a: 70396 70404

Cobert per: 7944 70386

Farceix a:

Farcit per:

Talla a:

Tallat per:

Es recolza en:

Se li recolza:

Es lliura: 70388 70394

Se li lliura:

Descripció

Nivell d'argiles compactades localitzades al sudoest de l'habitació 20 del sector VII.
Punt d'actuació arqueològic nº13.
Cotes superiors: 2,80/ 2,65 m.s.n.m.

70388

Sector	Datació		Criteri Dat.	Textura	Color
VII					

Composició:

Interpretació — **Tipus UE:** Estructura — **Foto.** **Plan.**

Marxapeu

Relacions Físiques

Igual a

Cobreix a:

Cobert per:

Farceix a:

Farcit per:

Talla a:

Tallat per: 70389

Es recolza en:

Se li recolza: 70395 70390 70391 70392

Es lliura:

Se li lliura: 70386 70387

Descripció

Marxapeu localitzat en l'accés a l'hab.20 del sector VII. Mesura 3.37 m per 0,20 m
Punt d'actuació arqueològic nº13.
Cotes superiors: 2,81/ 2,76 m.s.n.m.

70389

Sector	Datació		Criteri Dat.	Textura	Color
VII					

Composició:

Interpretació — **Tipus UE:** interface — **Foto.** **Plan.**

Fet arqueològic

Relacions Físiques

Igual a

Cobreix a:

Cobert per:

Farceix a:

Farcit per:

Talla a: 70388

Tallat per:

Es recolza en:

Se li recolza:

Es lliura:

Se li lliura:

Descripció

Marques documentades al marxapeu UE 70388
Punt d'actuació arqueològic nº13

70390

Sector: VII | Datació: – | Criteri Dat. | Textura | Color

Composició

Relacions Físiques

Igual a 70391

Cobreix a | Cobert per

Farceix a | Farcit per

Talla a | Tallat per

Es recolza en: 70388 70392 | Se li recolza

Es lliura | Se li lliura

Interpretació | Tipus UE: Estructura | Foto. | Plan.

Barncal

Descripció

Brancal nord de l'accés a l'hab.20 del sector VII. Punt d'actuació arqueològic nº13.

70391

Sector: VII | Datació: – | Criteri Dat. | Textura | Color

Composició

Relacions Físiques

Igual a 70390

Cobreix a | Cobert per: 7944

Farceix a | Farcit per

Talla a | Tallat per

Es recolza en: 70388 7787 | Se li recolza

Es lliura | Se li lliura

Interpretació | Tipus UE: Estructura | Foto. | Plan.

Brancal

Descripció

Brancal sud de l'accés a l'hab.20 del sector VII. Punt d'actuació arqueològic nº13.

70392

Sector: VII | Datació: – | Criteri Dat. | Textura | Color

Composició

Relacions Físiques

Igual a

Cobreix a | Cobert per: 7944

Farceix a | Farcit per

Talla a | Tallat per

Es recolza en: 70393 7730 70388 | Se li recolza: 70390

Es lliura | Se li lliura

Interpretació | Tipus UE: Estructura | Foto. | Plan.

Estructura de pedra i rajola localitzada en l'extrem nordoest de l'hab.20

Descripció

Punt d'actuació arqueològic nº13.

70393

Sector	Datació	Criteri Dat.	Textura	Color
VII	–			

Composició

Relacions Físiques

Igual a

Cobreix a **Cobert per**

Farceix a **Farcit per**

Talla a **Tallat per**

Es recolza en **Se li recolza**
7730 70392

Es lliura **Se li lliura**

Interpretació **Tipus UE** Estructura **Foto.** **Plan.**

Coberta de claveguera

Descripció

Coberta de pedra d'una claveguera localitzada en la meitat nordoest de l'hab.20 del sector VII.
Punt d'actuació arqueològic nº13.
Cotes superiors: 2,75 m.s.n.m.

70394

Sector	Datació	Criteri Dat.	Textura	Color
VII	–			

Composició

Relacions Físiques

Igual a

Cobreix a **Cobert per**
70397

Farceix a **Farcit per**

Talla a **Tallat per**
70400

Es recolza en **Se li recolza**

Es lliura **Se li lliura**
70387

Interpretació **Tipus UE** Estructura **Foto.** **Plan.**

Paviment

Descripció

Paviment de rajoles quadrades, conservat de forma parcial en la meitat oest de l'hab.20 del sector VII.
Punt d'actuació arqueològic nº13.
Cotes superiors: 2,75 m.s.n.m.

70395

Sector	Datació	Criteri Dat.	Textura	Color
VII	–			

Composició

Relacions Físiques

Igual a

Cobreix a **Cobert per**
70399

Farceix a **Farcit per**

Talla a **Tallat per**

Es recolza en **Se li recolza**
7787 70388

Es lliura **Se li lliura**

Interpretació **Tipus UE** Paviment **Foto.** **Plan.**

Paviment de rajola

Descripció

Paviment de rajoles conservat de forma parcial en l'extrem sudoest de l'hab.20 del sector VII.
Punt d'actuació arqueològic nº13.
Cotes superiors: 2,77 m.s.n.m.

70396

Sector	Datació		Criteri Dat.	Textura	Color
VII	fi XVII	pp XVIII	Ceràmic	Argilosa	Marró

Composició: ceràmica, carbons

Interpretació — **Tipus UE:** Estrat — **Foto.** **Plan.**

Estrat d'anivellament

Relacions Físiques

Igual a

Cobreix a:

Cobert per: 7944 70387

Farceix a: 70400

Farcit per:

Talla a:

Tallat per: 70401

Es recolza en:

Se li recolza:

Es lliura:

Se li lliura:

Descripció

Documentat en la meitat oest de l'hab.20 del sector VII. Podria farcir el retall irregular UE 70400
Punt d'actuació arqueològic nº13.
Cotes superiors: 2,69 m.s.n.m.

70397

Sector	Datació		Criteri Dat.	Textura	Color
VII					

Composició:

Interpretació — **Tipus UE:** Estructura — **Foto.** **Plan.**

Estructura

Relacions Físiques

Igual a

Cobreix a: 70398

Cobert per: 70394

Farceix a:

Farcit per:

Talla a:

Tallat per: 70400 70401 70408

Es recolza en:

Se li recolza:

Es lliura:

Se li lliura:

Descripció

Nivell de preparació del paviment UE 70397, documentat en la meitat oest de l'hab.20 del sector VII.
Punt d'actuació arqueològic nº13.
Cotes superiors: 2,70 m.s.n.m.

70398

Sector	Datació		Criteri Dat.	Textura	Color
VII				Compacta	Ataronjat

Composició:

Interpretació — **Tipus UE:** Estrat — **Foto.** **Plan.**

Nivell d'ús

Relacions Físiques

Igual a

Cobreix a:

Cobert per:

Farceix a:

Farcit per:

Talla a:

Tallat per:

Es recolza en:

Se li recolza:

Es lliura:

Se li lliura:

Descripció

Petit nivell d'ús conservat de forma parcial per sota del nivell de preparació UE 70397. Habitació 20 sector VII.
Punt d'actuació arqueològic nº13.
Cotes superiors: 2,68 m.s.n.m.

Sector VII | **Datació** – | **Criteri Dat.** | **Textura** | **Color** | **70399**

Composició

Relacions Físiques

Igual a

Cobreix a 70404

Cobert per 70395

Farceix a

Farcit per

Talla a

Tallat per 70400 70401

Es recolza en 70388 7787

Se li recolza

Es lliura

Se li lliura

Interpretació **Tipus UE** Estructura | **Foto.** | **Plan.**

Nivell de preparació

Descripció

Nivell de preparació del paviment de rajola UE 70395, conservat de forma parcial en l'extrem sudoest de l'hab.20 del sector VII. Punt d'actuació arqueològic nº13.
Cotes superiors: 2,74/ 2,71 m.s.n.m.

Sector VII | **Datació** – | **Criteri Dat.** | **Textura** | **Color** | **70400**

Composició

Relacions Físiques

Igual a

Cobreix a

Cobert per

Farceix a

Farcit per 70396

Talla a 70394 70397 70398 70399

Tallat per

Es recolza en

Se li recolza

Es lliura

Se li lliura

Interpretació **Tipus UE** Retall | **Foto.** | **Plan.**

Retall

Descripció

Retall irregular documentat en la meitat oest de l'hab.20 del sector VII.
Punt d'actuació arqueològic nº13.

Sector VII | **Datació** – | **Criteri Dat.** | **Textura** | **Color** | **70401**

Composició

Relacions Físiques

Igual a

Cobreix a

Cobert per

Farceix a

Farcit per 70402 70403

Talla a 70396 70397 70399

Tallat per

Es recolza en

Se li recolza

Es lliura

Se li lliura

Interpretació **Tipus UE** Retall | **Foto.** | **Plan.**

Retall circular

Descripció

Petit retall circular documentat en la part sudoest de l'hab.20 del sector VII.
Punt d'actuació arqueològic nº13.

Sector	Datació	Criteri Dat.	Textura	Color	
VII	–		Solta	Marró	**70402**

Composició: carbons, bronze, ferro material constructiu

Interpretació — **Tipus UE:** Farciment — **Foto.** **Plan.**

Estrat de farciment

Relacions Físiques

Igual a

Cobreix a	**Cobert per**
Farceix a	**Farcit per**
Talla a	**Tallat per**
Es recolza en	**Se li recolza**
Es lliura	**Se li lliura**

Descripció

Primer nivell de farciment del retall circular UE 70401.
Punt d'actuació arqueològic nº13.
Cotes superiors: 2,72 m.s.n.m.

Sector	Datació	Criteri Dat.	Textura	Color	
VII	–		Solta	Marró	**70403**

Composició: carbons

Interpretació — **Tipus UE:** Farciment — **Foto.** **Plan.**

Estrat de farciment

Relacions Físiques

Igual a

Cobreix a	**Cobert per** 70402
Farceix a 70401	**Farcit per**
Talla a	**Tallat per**
Es recolza en	**Se li recolza**
Es lliura	**Se li lliura**

Descripció

Segon nivell de farciment del retall circular UE 70401.
Punt d'actuació arqueològic nº13.
Cotes superiors: 2,49 m.s.n.m.
Cotes inferiors: 2,44 m.s.n.m.

Sector	Datació	Criteri Dat.	Textura	Color	
VII	–		Argilosa	Vermellós	**70404**

Composició: ceràmica, carbons

Interpretació — **Tipus UE:** Estrat — **Foto.** **Plan.**

Estrat d'anivellament

Relacions Físiques

Igual a

Cobreix a 70405	**Cobert per** 70387 70399
Farceix a	**Farcit per**
Talla a	**Tallat per** 70400
Es recolza en	**Se li recolza**
Es lliura	**Se li lliura**

Descripció

Estrat que s'extén per la meitat oest de l'hab.20 del sector VII. Possiblement relacionat amb una reforma de l'habitació per tal de pavimentar amb el paviment UE 7395.
Punt d'actuació arqueològic nº13.
Cotes superiors: 2,49/ 2,36 m.s.n.m.

Sector	Datació		Criteri Dat.	Textura	Color	
VII	1600	1635	Ceràmic	Compacta	Marró Fosc	**70405**

Composició ceràmica

Relacions Físiques

Igual a

Cobreix a — **Cobert per** 70404

Farceix a — **Farcit per**

Talla a — **Tallat per** 70400

Es recolza en — **Se li recolza**

Es lliura — **Se li lliura**

Interpretació **Tipus UE** Estrat — **Foto.** **Plan.**

Estrat d'anivellament

Descripció

Com l'estrat anterior, pot estar relacionat amb l'anivellament de l'habitació per pavimentar. Hab.20 del sector VII
Punt d'actuació arqueològic nº13.

Sector	Datació		Criteri Dat.	Textura	Color	
VII				Solta	Marró Fosc	**70406**

Composició fauna, monedes, carbons, ceràmica i vidre

Relacions Físiques

Igual a

Cobreix a 70407 — **Cobert per**

Farceix a 70408 — **Farcit per**

Talla a — **Tallat per**

Es recolza en — **Se li recolza**

Es lliura — **Se li lliura**

Interpretació **Tipus UE** Farciment — **Foto.** **Plan.**

Estrat de farciment

Descripció

Estrat que farceix l'interior del retall irregular UE 70408, documentat en la part nordoest de l'hab.20 del sector VII.
Punt d'actuació arqueològic nº13.
Cotes superiors: 2,65/ 2,55 m.s.n.m.

Sector	Datació		Criteri Dat.	Textura	Color	
VII	XVII		Ceràmic	Compacta	Vermellós	**70407**

Composició carbons

Relacions Físiques

Igual a

Cobreix a — **Cobert per**

Farceix a — **Farcit per**

Talla a — **Tallat per**

Es recolza en — **Se li recolza**

Es lliura — **Se li lliura**

Interpretació **Tipus UE** Estrat — **Foto.** **Plan.**

Estrat de farciment

Descripció

Estrat que farceix la part nord del retall irregular UE 70408, documentat en la part nordoest de l'hab.20 del sector VII.
Punt d'actuació arqueològic nº13.
Cotes superiors: 2,59 m.s.n.m.

70408

Sector	Datació	Criteri Dat.	Textura	Color
VII	–			

Composició

Relacions Físiques

Igual a

Cobreix a

Cobert per

Farceix a

Farcit per
70406 70407

Talla a
70397

Tallat per

Es recolza en

Se li recolza

Es lliura

Se li lliura

Interpretació **Tipus UE** Retall **Foto.** **Plan.**

Retall irregular

Descripció

Retall irregular documentat en la part nord de l'hab.20 del sector VII. Pot estar relacionat amb l'ús d'aquesta habitació per alguna mena d'ofici que fes servir una maquinària encaixada al terra.
Punt d'actuació arqueològic nº13.

70409

Sector	Datació	Criteri Dat.	Textura	Color
VII	–			

Composició morter

Relacions Físiques

Igual a

Cobreix a

Cobert per
70407

Farceix a

Farcit per

Talla a

Tallat per
70410 70412

Es recolza en

Se li recolza

Es lliura

Se li lliura

Interpretació **Tipus UE** Estructura **Foto.** **Plan.**

Estructura irregular

Descripció

Estructura de la qual es desconeix l'ús, i que es localitza a l'interior del retall UE 70408. Es tracta d'una estructura d'una fase anterior, amb dos retalls circulars que podrien ser per clavar dues fustes.
Punt d'actuació arqueològic nº13.

70410

Sector	Datació	Criteri Dat.	Textura	Color
VII	–			

Composició

Relacions Físiques

Igual a

Cobreix a

Cobert per
70407

Farceix a

Farcit per
70411

Talla a
70409

Tallat per

Es recolza en

Se li recolza

Es lliura

Se li lliura

Interpretació **Tipus UE** Retall **Foto.** **Plan.**

Retall irregular

Descripció

Retall irregular, que possiblement servia per sostenir una fusta a l'interior de l'estructura UE 70409.
Punt d'actuació arqueològic nº13.

70411

Sector	Datació	Criteri Dat.	Textura	Color
VII	–		Solta	Marró Fosc

Composició: escòria, ceràmica i bronze

Interpretació — **Tipus UE:** Farciment — **Foto.** **Plan.**

Estrat únic de farciment del retall circular UE 70410

Relacions Físiques

Igual a

Cobreix a

Cobert per: 70407

Farceix a: 70410

Farcit per

Talla a

Tallat per

Es recolza en

Se li recolza

Es lliura

Se li lliura

Descripció

Hab.20 del sector VII
Punt d'actuació arqueològic nº13.
Cotes superiors: 2,42 m.s.n.m.
Cotes inferiors: 2,35 m.s.n.m.

70412

Sector	Datació	Criteri Dat.	Textura	Color
VII	–			

Composició

Interpretació — **Tipus UE:** Retall — **Foto.** **Plan.**

Retall circular

Relacions Físiques

Igual a

Cobreix a

Cobert per: 70407

Farceix a

Farcit per: 70413

Talla a: 70409

Tallat per

Es recolza en

Se li recolza

Es lliura

Se li lliura

Descripció

Retall irregular, que possiblement servia per sostenir una fusta a l'interior de l'estructura UE 70409.
Punt d'actuació arqueològic nº13.

70413

Sector	Datació	Criteri Dat.	Textura	Color
VII	–		Solta	Marró Fosc

Composició: carbons

Interpretació — **Tipus UE:** Farciment — **Foto.** **Plan.**

Estrat únic de farciment del retall circular UE 70412

Relacions Físiques

Igual a

Cobreix a

Cobert per: 70407

Farceix a: 70412

Farcit per

Talla a

Tallat per

Es recolza en

Se li recolza

Es lliura

Se li lliura

Descripció

Hab.20 del sector VII
Punt d'actuació arqueològic nº13.
Cotes superiors: 2,42 m.s.n.m.
Cotes inferiors: 2,33 m.s.n.m.

Sector	Datació	Criteri Dat.	Textura	Color	
VII	–		Solta	Marró Clar	**70414**

Composició fauna, bronze, ceràmica i material constructiu

Interpretació **Tipus UE** Estrat **Foto.** **Plan.**

Estrat superficial documentat en la meitat oest de l'hab.19 del sector VII

Relacions Físiques

Igual a

Cobreix a

Cobert per
700

Farceix a

Farcit per

Talla a

Tallat per

Es recolza en

Se li recolza

Es lliura
70427 70428 7730

Se li lliura

Descripció

Hab.19 del sector VII
Punt d'actuació arqueològic nº13.
Cotes superiors: 2,85/ 2,79 m.s.n.m.

Sector	Datació	Criteri Dat.	Textura	Color	
VII	–				**70415**

Composició

Interpretació **Tipus UE** Estrat **Foto.** **Plan.**

Estrat d'anivellament

Relacions Físiques

Igual a

Cobreix a
70416

Cobert per

Farceix a

Farcit per

Talla a

Tallat per

Es recolza en

Se li recolza

Es lliura
70427 70428 7730

Se li lliura

Descripció

Estrat d'anivellament documentat a l'interior de l'estructura formada pels murs UE 70427 i 70428, un antic dipòsit arrassat documentat en la part sudoest de l'hab.19 del sector VII.
Punt d'actuació arqueològic nº13.
Cotes superiors: 2,84/ 2,76 m.s.n.m.

Sector	Datació	Criteri Dat.	Textura	Color	
VII	–		Solta	Rosat	**70416**

Composició fauna, ceràmica, vidre, escòria i bronze

Interpretació **Tipus UE** Estrat **Foto.** **Plan.**

Estrat d'anivellament

Relacions Físiques

Igual a

Cobreix a
70421

Cobert per
70415

Farceix a

Farcit per

Talla a

Tallat per

Es recolza en

Se li recolza

Es lliura
7730 70427 70428

Se li lliura

Descripció

Estrat d'anivellament documentat a l'interior de l'estructura formada pels murs UE 70427 i 70428, un antic dipòsit arrassat documentat en la part sudoest de l'hab.19 del sector VII.
Punt d'actuació arqueològic nº13.
Cotes superiors: 2,77/ 2,74 m.s.n.m.

70417

Sector	Datació	Criteri Dat.	Textura	Color
VII	–			

Composició

Relacions Físiques

Igual a 70418

Cobreix a **Cobert per**

Farceix a **Farcit per**

Talla a **Tallat per**

Es recolza en 70429 **Se li recolza** 70419 70424 70422 70423

Es lliura **Se li lliura** 70420 70426

Interpretació **Tipus UE** Mur **Foto.** **Plan.**

Mur claveguera

Descripció

Paret sud de la claveguera documentada en la part nordoest de l'hab.26 del sector VII. Mesura 2.32 m de llarg per 0,17 m d'amplada. Està feta amb rajoles lligades amb morter.
Punt d'actuació arqueològic nº35.
Cotes superiors: 2,42/ 2,31 m.s.n.m.

70418

Sector	Datació	Criteri Dat.	Textura	Color
VII	–			

Composició

Relacions Físiques

Igual a 70417

Cobreix a **Cobert per**

Farceix a **Farcit per**

Talla a **Tallat per**

Es recolza en 70429 **Se li recolza** 70419 70424 70422 70423

Es lliura **Se li lliura** 70420 70426

Interpretació **Tipus UE** Mur **Foto.** **Plan.**

Mur claveguera

Descripció

Paret nord de la claveguera documentada en la part nordoest de l'hab.26 del sector VII. Mesura 2.02 m de llarg per 0,17 m d'amplada. Està feta amb rajoles lligades amb morter.
Punt d'actuació arqueològic nº35.
Cotes superiors: 2,36/ 2,31 m.s.n.m.

70419

Sector	Datació	Criteri Dat.	Textura	Color
VII	–			

Composició

Relacions Físiques

Igual a

Cobreix a **Cobert per**

Farceix a **Farcit per**

Talla a **Tallat per**

Es recolza en 70417 70418 **Se li recolza**

Es lliura **Se li lliura**

Interpretació **Tipus UE** Estructura **Foto.** **Plan.**

Coberta de claveguera

Descripció

Coberta de rajoles de la claveguera documentada en la part nordoest de l'hab.26 del sector VII.
Punt d'actuació arqueològic nº35.
Cotes superiors: 2,41/ 2,34 m.s.n.m.

Sector	Datació		Criteri Dat.	Textura	Color	
VII	fi XVII	ppXVIII	Ceràmic	Compacta	Gris	**70420**

Composició carbons, fauna, ceràmica, vidre, ferro i bronze

Interpretació **Tipus UE** Farciment **Foto.** **Plan.**

Estrat de farciment

Relacions Físiques

Igual a

Cobreix a 70426

Cobert per 7944

Farceix a

Farcit per

Talla a

Tallat per

Es recolza en

Se li recolza

Es lliura 70417 70418

Se li lliura

Descripció

Estrat de farciment de la claveguera documentada en la part nordoest de l'hab.26 del sector VII.
Punt d'actuació arqueològic nº35.
Cotes superiors: 2,47/ 2,26 m.s.n.m.

Sector	Datació		Criteri Dat.	Textura	Color	
VII	XVII		Ceràmic	Solta	Marró	**70421**

Composició fauna, ferro, escòria, vidre i bronze

Interpretació **Tipus UE** Estrat **Foto.** **Plan.**

Estrat de farciment

Relacions Físiques

Igual a

Cobreix a

Cobert per 70416

Farceix a

Farcit per

Talla a

Tallat per

Es recolza en

Se li recolza

Es lliura 70427 70428 7730

Se li lliura

Descripció

Estrat d'anivellament documentat a l'interior de l'estructura formada pels murs UE 70427 i 70428, un antic dipòsit arrassat documentat en la part sudoest de l'hab.19 del sector VII.
Punt d'actuació arqueològic nº13.
Cotes superiors: 2,67

Sector	Datació		Criteri Dat.	Textura	Color	
VII						**70422**

Composició

Interpretació **Tipus UE** Estructura **Foto.** **Plan.**

Paviment claveguera

Relacions Físiques

Igual a 70423

Cobreix a

Cobert per

Farceix a

Farcit per

Talla a

Tallat per

Es recolza en 70417 70418

Se li recolza 70425

Es lliura

Se li lliura

Descripció

Restes d'un paviment conservat de forma parcial que cobria la claveguera documentada en la part nordoest de l'hab.26 del sector VII.
Punt d'actuació arqueològic nº35.
Cotes superiors: 2,54 m.s.n.m.

70423

Sector	Datació	Criteri Dat.	Textura	Color
VII	–			

Composició

Relacions Físiques

Igual a 70422

Cobreix a 70419

Cobert per

Farceix a

Farcit per

Talla a

Tallat per

Es recolza en 70417 70418

Se li recolza

Es lliura

Se li lliura

Interpretació **Tipus UE** Estructura **Foto.** **Plan.**

Paviment calveguera

Descripció

Restes d'un paviment enfonsat que cobria la claveguera documentada en la part nordoest de l'hab.26 del sector VII.
Punt d'actuació arqueològic nº35.
Cotes superiors: 2,46 m.s.n.m.

70424

Sector	Datació	Criteri Dat.	Textura	Color
VII	–			

Composició

Relacions Físiques

Igual a

Cobreix a

Cobert per

Farceix a

Farcit per

Talla a

Tallat per

Es recolza en 70417 70418

Se li recolza

Es lliura

Se li lliura

Interpretació **Tipus UE** Estructura **Foto.** **Plan.**

Coberta de pedra

Descripció

Coberta de pedra de la claveguera documentada en la part nordoest de l'hab.26 del sector VII.
Punt d'actuació arqueològic nº35.
Cotes superiors: 2,50/ 2,40 m.s.n.m.

70425

Sector	Datació	Criteri Dat.	Textura	Color
VII	–			

Composició

Relacions Físiques

Igual a

Cobreix a

Cobert per 7517

Farceix a

Farcit per

Talla a

Tallat per

Es recolza en 70422

Se li recolza

Es lliura

Se li lliura

Interpretació **Tipus UE** Estructura **Foto.** **Plan.**

Coberta pedra

Descripció

Coberta de pedra de la claveguera documentada en la part nordoest de l'hab.26 del sector VII.
Punt d'actuació arqueològic nº35.
Cotes superiors: 2,70 m.s.n.m.

70426

Sector	Datació	Criteri Dat.	Textura	Color
VII	fi XVII – pp XVIII	Ceràmic	Solta	Gris

Composició: fusta, fauna, carbó, vidre, ceràmica i ferro

Interpretació — **Tipus UE:** Farciment — **Foto.** **Plan.**

Estrat de farciment

Relacions Físiques

Igual a

Cobreix a

Cobert per 70420

Farceix a

Farcit per

Talla a

Tallat per

Es recolza en

Se li recolza

Es lliura 70417 70418 70429

Se li lliura

Descripció

Segon nivell de farciment de la claveguera documentada en la part nordoest de l'hab.26 del sector VII.
Punt d'actuació arqueològic nº35.
Cotes superiors: 2,36 m.s.n.m.
Cotes inferiors: 2,09 m.s.n.m.

70427

Sector	Datació	Criteri Dat.	Textura	Color
VII	–			

Composició:

Interpretació — **Tipus UE:** Estructura — **Foto.** **Plan.**

Mur

Relacions Físiques

Igual a 70428

Cobreix a

Cobert per

Farceix a

Farcit per

Talla a

Tallat per

Es recolza en 7730

Se li recolza

Es lliura

Se li lliura 70414 70415 70416 70421

Descripció

Mur est de l'estructura formada pels murs UE 70427 i 70428, un antic dipòsit arrassat documentat en la part sudoest de l'hab.19 del sector VII.
Punt d'actuació arqueològic nº13.

70428

Sector	Datació	Criteri Dat.	Textura	Color
VII	–			

Composició:

Interpretació — **Tipus UE:** Estructura — **Foto.** **Plan.**

Mur

Relacions Físiques

Igual a 70427

Cobreix a

Cobert per

Farceix a

Farcit per

Talla a

Tallat per

Es recolza en 7730

Se li recolza

Es lliura

Se li lliura 70414 70415 70416 70421

Descripció

Mur oest de l'estructura formada pels murs UE 70427 i 70428, un antic dipòsit arrassat documentat en la part sudoest de l'hab.19 del sector VII.
Punt d'actuació arqueològic nº13.

Sector	Datació	Criteri Dat.	Textura	Color	
VII	–				**70429**

Composició

Relacions Físiques

Igual a

Cobreix a **Cobert per**

Farceix a **Farcit per**

Talla a **Tallat per**

Es recolza en **Se li recolza**
70417 70418

Es lliura **Se li lliura**
70426

Interpretació **Tipus UE** Estructura **Foto.** **Plan.**

Base claveguera

Descripció

Base de rajola de la claveguera documentada en la part nordoest de l'hab.26 del sector VII.
Punt d'actuació arqueològic nº35.
Cotes superiors: 2,19/ 2,09 m.s.n.m.

Sector	Datació	Criteri Dat.	Textura	Color	
VII	–				**70430**

Composició

Relacions Físiques

Igual a 7179

Cobreix a **Cobert per**
7115

Farceix a **Farcit per**

Talla a **Tallat per**

Es recolza en **Se li recolza**

Es lliura **Se li lliura**

Interpretació **Tipus UE** Estrat **Foto.** **Plan.**

Nivell de preparació del paviment UE 7115

Descripció

Hab.6 del sector VII.
Durant les feines de neteja es va documentar una moneda en aquest nivell. Aquest nivell de preparació va ser documentat en l'excavació 2001 amb el nº de UE 7179

Sector	Datació	Criteri Dat.	Textura	Color	
VII	–				**70431**

Composició

Relacions Físiques

Igual a 7365

Cobreix a **Cobert per**
7364

Farceix a **Farcit per**

Talla a **Tallat per**

Es recolza en **Se li recolza**

Es lliura **Se li lliura**

Interpretació **Tipus UE** Estrat **Foto.** **Plan.**

Nivell de preparació del paviment UE 7364

Descripció

Hab.7 del sector VII.
Durant les feines de neteja es van documentar dues monedes en aquest nivell. Aquest nivell de preparació va ser documentat en l'excavació 2001 amb el nº de UE 7365

70432

Sector	Datació	Criteri Dat.	Textura	Color
VII	–			

Composició

Relacions Físiques

Igual a

Cobreix a — **Cobert per** 70036

Farceix a — **Farcit per**

Talla a — **Tallat per**

Es recolza en 70448 — **Se li recolza**

Es lliura — **Se li lliura**

Interpretació — **Tipus UE** Paviment — **Foto.** — **Plan.**

Paviment de pedra

Descripció

Paviment fet amb pedres localitzat en l'extrem nord del carrer Qui va del Born al pla d'en Llull. Es conserva de forma parcial, per sobre del Merdançar.
Punt d'actuació arqueològic nº14.

70433

Sector	Datació	Criteri Dat.	Textura	Color
VII	–			

Composició

Relacions Físiques

Igual a 70437

Cobreix a — **Cobert per**

Farceix a — **Farcit per**

Talla a — **Tallat per**

Es recolza en — **Se li recolza**

Es lliura — **Se li lliura**

Interpretació — **Tipus UE** Estructura — **Foto.** — **Plan.**

Bala de canó

Descripció

Durant les feines d'extracció amb màquina de la runa que cobria el nord del sector VII i el carrer Qui va del Born es va documentar una fossa enfonsada, entre l'estrat de runa es va localitzar una bala de canó.
Punt d'actuació arqueològic nº14

70434

Sector	Datació	Criteri Dat.	Textura	Color
VII	–		Sorrenca	Marró

Composició Carbons.

Relacions Físiques

Igual a

Cobreix a 70461 — **Cobert per**

Farceix a — **Farcit per**

Talla a — **Tallat per**

Es recolza en — **Se li recolza**

Es lliura 70459 70460 — **Se li lliura**

Interpretació — **Tipus UE** Farciment — **Foto.** — **Plan.**

Estrat de farciment

Descripció

Estrat únic de farciment d'una de les clavegueres principals del carrer del Joch de la Pilota.
Punt d'actuació arqueològic nº18.
Cotes superiors: 2,46 m.s.n.m.

70435

Sector	Datació		Criteri Dat.	Textura	Color
VII		–		Compacta	Marró

Composició carbons

Interpretació **Tipus UE** Farciment **Foto.** **Plan.**

Estrat d'amortització

Relacions Físiques

Igual a

Cobreix a 70436

Cobert per

Farceix a

Farcit per

Talla a

Tallat per

Es recolza en

Se li recolza

Es lliura 70456 70457

Se li lliura

Descripció

Estrat d'amortització de la claveguera principal del carrer del Joch de la Pilota.
Punt d'actuació arqueològic nº18.
Cotes superiors: 2,44/ 2,42 m.s.n.m.
Cotes inferiors: 2,34/ 2,33 m.s.n.m.

70436

Sector	Datació		Criteri Dat.	Textura	Color
VII	fi XVII	– pp XVIII	Ceràmic	Solta	Groc verd

Composició òssos, vidre, ceràmica i ferro

Interpretació **Tipus UE** Farciment **Foto.** **Plan.**

Estrat de farciment

Relacions Físiques

Igual a

Cobreix a

Cobert per 70435

Farceix a

Farcit per

Talla a

Tallat per

Es recolza en

Se li recolza

Es lliura 70456 70457 70458

Se li lliura

Descripció

Primer nivell de farciment de la claveguera principal del carrer del Joch de la Pilota.
Punt d'actuació arqueològic nº18.
Cotes superiors: 2,34/ 2,33 m.s.n.m.
Cotes inferiors: 2,31/ 2,29 m.s.n.m.

70437

Sector	Datació		Criteri Dat.	Textura	Color
VII		–			

Composició

Interpretació **Tipus UE** Estrat **Foto.** **Plan.**

Nivell de runa procedent de l'enderroc de les cases del barri de la Ribera.

Relacions Físiques

Igual a 70433

Cobreix a

Cobert per

Farceix a

Farcit per

Talla a

Tallat per

Es recolza en

Se li recolza

Es lliura

Se li lliura

Descripció

Aquest nivell es documenta a l'interior d'una fossa sèptica enfonsada al nordest del carrer Qui va del Born al Pla d'en Llull.
Punt d'actuació arqueològic nº14.
Cotes superiors: 2,57/ 2,31 m.s.n.m.
No es va acabar d'excavar per la presència abundant de ventonita.

70438

Sector	Datació	Criteri Dat.	Textura	Color
VII	–			

Composició

Interpretació **Tipus UE** Estrat **Foto.** **Plan.**

Nivell d'ús

Relacions Físiques

Igual a

Cobreix a
7919

Cobert per

Farceix a

Farcit per

Talla a

Tallat per

Es recolza en

Se li recolza

Es lliura

Se li lliura

Descripció

Nivell de circulació, documentat de forma parcial en la part nord del carrer del Joch de la Pilota, cobreix part del registre de fossa sèptica UE 7919.
Punt d'actuació arqueològic nº18.
Cotes superiors: 2,55/ 2,46 m.s.n.m. Cotes inferiors: 2,54/ 2,45

70439

Sector	Datació	Criteri Dat.	Textura	Color
VII	–		Argilosa	Marró

Composició
pedres, ceràmica i ferro

Interpretació **Tipus UE** Estrat **Foto.** **Plan.**

Estrat d'amortització

Relacions Físiques

Igual a

Cobreix a
70441 70440

Cobert per
70036

Farceix a

Farcit per

Talla a

Tallat per

Es recolza en

Se li recolza

Es lliura
70048 70448 70449

Se li lliura

Descripció

Estrat d'amortització del desviament del Rec Comtal efectuat l'any 1716. Presenta una gran quantitat de pedres i el material confirma la cronologia de principis del segle XVIII.
Punt d'actuació arqueològic nº14.
Cotes superiors: 1,49/ 1,40 m.s.n.m.

70440

Sector	Datació	Criteri Dat.	Textura	Color
VII	–		Sorrenca	Marró Clar

Composició

Interpretació **Tipus UE** Estrat **Foto.** **Plan.**

Estrat d'amortització del desviament del rec Comtal

Relacions Físiques

Igual a

Cobreix a
70441

Cobert per
70439

Farceix a

Farcit per

Talla a

Tallat per

Es recolza en

Se li recolza

Es lliura

Se li lliura

Descripció

Només apareix de forma residual en l'extrem est del desviament efectuat l'any 1716, per les característiques de l'estrat no sembla un estrat de deposició del propi desviament sino un estrat d'amortització sense material.
Punt d'actuació arqueològic nº14.
Cotes superiors: 1,32/ 1,25 m.s.n.m.

70441

Sector	Datació	Criteri Dat.	Textura	Color
VII	–			

Composició

Relacions Físiques

Igual a

Cobreix a: 70442 70443 70444 70445

Cobert per: 70439 70440

Farceix a

Farcit per

Talla a

Tallat per

Es recolza en

Se li recolza

Es lliura: 70448 70449

Se li lliura

Interpretació **Tipus UE**: Estrat

Foto. Plan.

Estrat d'amortització

Descripció

Estrat d'amortització del desviament del Rec Comtal efectuat l'any 1716. Presenta una gran quantitat de pedres llises com les del paviment del carrer Qui va del Born.
Punt d'actuació arqueològic nº14.
Cotes superiors: 1,26/ 0,96 m.s.n.m.

70442

Sector	Datació	Criteri Dat.	Textura	Color
VII	–		Compacta	Vermellós

Composició: ceràmica

Relacions Físiques

Igual a

Cobreix a: 70445 70446

Cobert per: 70441

Farceix a

Farcit per

Talla a

Tallat per

Es recolza en

Se li recolza

Es lliura: 70444 70447

Se li lliura

Interpretació **Tipus UE**: Estrat

Foto. Plan.

Estrat de deposició

Descripció

Estrat argilós que sembla ser del desviament del Rec Comtal i del Merdançar, a diferència dels estrat que el cobrien, no té moltes pedres, és força compacte i segueix els límits del desviament.
Punt d'actuació arqueològic nº14.
Cotes superiors: 1,26/ 0,74 m.s.n.m.

70443

Sector	Datació	Criteri Dat.	Textura	Color
VII	–			

Composició

Relacions Físiques

Igual a

Cobreix a

Cobert per: 70441

Farceix a

Farcit per

Talla a

Tallat per

Es recolza en

Se li recolza

Es lliura: 70444

Se li lliura

Interpretació **Tipus UE**: Estrat

Foto. Plan.

Estrat de deposició

Descripció

Petit estrat semblant a UE 70442, però només identificat en la banda nord del desviament.
Punt d'actuació arqueològic nº14.
Cotes superiors: 0,87/ 0,69 m.s.n.m.

Sector	Datació	Criteri Dat.	Textura	Color	
VII	–				**70444**

Composició

Relacions Físiques

Igual a 70447

Cobreix a 70445

Cobert per 70441

Farceix a

Farcit per

Talla a

Tallat per

Es recolza en

Se li recolza

Es lliura

Se li lliura 70442 70443 70446

Interpretació **Tipus UE** Estructura **Foto.** **Plan.**

Fustes

Descripció

Fustes col.locades en la part nord del desviament del Rec Comtal /Merdançar, per tal de dirigir les aigües fins el carrer d'en roldó (fora de l'ària prospectada). Són taulaons de fusta clavats amb claus de bronze i apuntalats amb estaques clavades en el propi sediment del Merdançar i en les sorres naturals localitzades més a l'est.
Punt d'actuació arqueològic nº14.

Sector	Datació	Criteri Dat.	Textura	Color	
VII	–		Sorrenca	Marró Clar	**70445**

Composició

Relacions Físiques

Igual a

Cobreix a

Cobert per 70442 70444 70441 70446

Farceix a

Farcit per

Talla a

Tallat per

Es recolza en

Se li recolza

Es lliura

Se li lliura

Interpretació **Tipus UE** Estrat **Foto.** **Plan.**

Estrat de sorres naturals

Descripció

Es documenta en l'extrem est del desviament del Rec Comtal efectuat l'any 1716.
Punt d'actuació arqueològic nº14.
Cotes superiors: 0,77/ 0,83 m.s.n.m.

Sector	Datació	Criteri Dat.	Textura	Color	
VII	–		Compacta	Marró	**70446**

Composició material constructiu

Relacions Físiques

Igual a

Cobreix a 70445

Cobert per 70442 70441

Farceix a

Farcit per

Talla a

Tallat per

Es recolza en

Se li recolza

Es lliura 70444 70447

Se li lliura

Interpretació **Tipus UE** Estrat **Foto.** **Plan.**

Nivell de deposició

Descripció

Estrat que funciona com a base del desviament del rec Comtal efectuat l'any 1716, es localitza únicament en la part est. Nivell compacte, com de morter endurit.
Punt d'actuació arqueològic nº14.
Cotes superiors: 0,88/ 0,84 m.s.n.m.

70447

Sector	Datació	Criteri Dat.	Textura	Color
VII	–			

Composició

Relacions Físiques

Igual a 70444

Cobreix a 70445

Cobert per 70441

Farceix a

Farcit per

Talla a

Tallat per

Es recolza en

Se li recolza

Es lliura

Se li lliura 70446 70442

Interpretació **Tipus UE** Estructura **Foto.** **Plan.**

Fustes

Descripció

Fustes col.locades en la part sud del desviament del Rec Comtal /Merdançar, per tal de dirigir les aigües fins el carrer d'en roldó (fora de l'ària prospectada). Són taulaons de fusta clavats amb claus de bronze i apuntalats amb estaques clavades en el propi sediment del Merdançar i en les sorres naturals localitzades més a l'est.
Punt d'actuació arqueològic nº14.

70448

Sector	Datació	Criteri Dat.	Textura	Color
VII	–			

Composició

Relacions Físiques

Igual a

Cobreix a

Cobert per 70036

Farceix a

Farcit per

Talla a

Tallat per

Es recolza en 70048

Se li recolza 70432

Es lliura

Se li lliura 70439

Interpretació **Tipus UE** Estructura **Foto.** **Plan.**

Estructura del Merdançar

Descripció

Estructura de pedra localitzada per sobre de l'arc UE 70048, zona nord del Merdançar.
Punt d'actuació arqueològic nº14.

70449

Sector	Datació	Criteri Dat.	Textura	Color
VII	–			

Composició

Relacions Físiques

Igual a

Cobreix a

Cobert per 70040 70036

Farceix a

Farcit per

Talla a

Tallat per

Es recolza en

Se li recolza 70048

Es lliura

Se li lliura 70439

Interpretació **Tipus UE** Estructura **Foto.** **Plan.**

Volta de claveguera

Descripció

Volta de la gran claveguera documentada al jaciment del Born. Parcialment seccionada durant les tasques per desviar el rec l'any 1716. Està feta de grans pedres lligades amb morter amb un revestiment de morter fet a voltes amb encanyisat a voltes amb encofrat.
Punt d'actuació arqueològic nº14.

70450

Sector: VII | Datació: – | Criteri Dat. | Textura | Color

Composició

Relacions Físiques

Igual a

Cobreix a | Cobert per

Farceix a | Farcit per

Talla a | Tallat per: 70115

Es recolza en: 7309 7846 740 7867 | Se li recolza

Es lliura | Se li lliura: 70116

Interpretació | Tipus UE: Estructura | Foto. | Plan.

Paviment de pedra

Descripció

Paviment de pedra del carrer Xucles en el tram entre els carrers Qui va del Born i Joch de la Pilota. Punt d'actuació arqueològic nº28.

70451

Sector: VII | Datació: – | Criteri Dat. | Textura | Color

Composició

Relacions Físiques

Igual a

Cobreix a | Cobert per

Farceix a | Farcit per

Talla a | Tallat per

Es recolza en: 70452 | Se li recolza: 30700

Es lliura | Se li lliura: 70073

Interpretació | Tipus UE: Estructura | Foto. | Plan.

Marxapeu

Descripció

Marxapeu que dona accés a l'hab.29 del sector VII. Fet de dues pedres monolítiques
Punt d'actuació arqueològic nº14.

70452

Sector: VII | Datació: – | Criteri Dat. | Textura | Color

Composició

Relacions Físiques

Igual a

Cobreix a | Cobert per

Farceix a | Farcit per

Talla a | Tallat per

Es recolza en: 70453 70098 | Se li recolza: 70451 70120

Es lliura | Se li lliura

Interpretació | Tipus UE: Estructura | Foto. | Plan.

mur

Descripció

Reforma barruera que es realitza al mur de façana est del carrer Qui va del Born al Pla d'en Llull, just al davant de l'hab.29 del sector VII. Reforma feta de pedres i maons lligades amb morter.
Punt d'actuació arqueològic nº14.

70453

Sector	Datació	Criteri Dat.	Textura	Color
VII	–			

Composició

Relacions Físiques

Igual a

Cobreix a **Cobert per**

Farceix a **Farcit per**

Talla a **Tallat per**

Es recolza en **Se li recolza**
70140 70452 70086

Es lliura **Se li lliura**
70141 70084 70095 70096

Interpretació **Tipus UE** Mur **Foto.** **Plan.**

Mur

Descripció

Mur de façana original en el tram nordest del carrer Qui va del Born al Pla d'en Llull. Fet amb carreuó lligat amb morter.
Punt d'actuació arqueològic nº14.

70454

Sector	Datació	Criteri Dat.	Textura	Color
VII	–		Compacta	Marró

Composició

Relacions Físiques

Igual a

Cobreix a **Cobert per**
70001

Farceix a **Farcit per**

Talla a **Tallat per**
7997 7996

Es recolza en **Se li recolza**

Es lliura **Se li lliura**

Interpretació **Tipus UE** Estrat **Foto.** **Plan.**

Nivell d'ús

Descripció

Nivell de circulació documentat en la part central del carrer del Joch de la Pilota (no excavat).
Punt d'actuació arqueològic nº18.

70455

Sector	Datació	Criteri Dat.	Textura	Color
VII	–			

Composició

Relacions Físiques

Igual a

Cobreix a **Cobert per**

Farceix a **Farcit per**

Talla a **Tallat per**
70187 70284 70282

Es recolza en **Se li recolza**

Es lliura **Se li lliura**

Interpretació **Tipus UE** Retall **Foto.** **Plan.**

Retall del segle XIX

Descripció

Relacionat amb la construcció del pilar nº55 del Mercat del Born. Es localitza a l'interior de l'hab.27 del sector VII

Sector VII | **Datació** – | **Criteri Dat.** | **Textura** | **Color** | **70456**

Composició

Interpretació | **Tipus UE** Estructura | **Foto.** | **Plan.**

Mur claveguera

Relacions Físiques

Igual a 70457 70458 7994

Cobreix a | **Cobert per**

Farceix a | **Farcit per**
7996

Talla a | **Tallat per**

Es recolza en | **Se li recolza**

Es lliura | **Se li lliura**
70435 70436

Descripció

Paret est de la claveguera central del carrer del Joch de la Pilota.
Punt d'actuació arqueològic nº18.

Sector VII | **Datació** – | **Criteri Dat.** | **Textura** | **Color** | **70457**

Composició

Interpretació | **Tipus UE** Estructura | **Foto.** | **Plan.**

Mur claveguera

Relacions Físiques

Igual a 70456 70458 7994

Cobreix a | **Cobert per**

Farceix a | **Farcit per**
7996

Talla a | **Tallat per**

Es recolza en | **Se li recolza**

Es lliura | **Se li lliura**
70435 70436

Descripció

Paret oest de la claveguera central del carrer del Joch de la Pilota.
Punt d'actuació arqueològic nº18.

Sector VII | **Datació** – | **Criteri Dat.** | **Textura** | **Color** | **70458**

Composició

Interpretació | **Tipus UE** Estructura | **Foto.** | **Plan.**

Base de claveguera

Relacions Físiques

Igual a 70456 70457 7994

Cobreix a | **Cobert per**

Farceix a | **Farcit per**
7996

Talla a | **Tallat per**

Es recolza en | **Se li recolza**

Es lliura | **Se li lliura**
70436

Descripció

Base de rajola de la claveguera central del carrer del Joch de la Pilota.
Punt d'actuació arqueològic nº18.

70459

Sector	Datació	Criteri Dat.	Textura	Color
VII	–			

Composició

Relacions Físiques

Igual a 70460 70461 7989

Cobreix a **Cobert per**

Farceix a **Farcit per**

7997

Talla a **Tallat per**

Es recolza en **Se li recolza**

Es lliura **Se li lliura**

70434

Interpretació **Tipus UE** Estructura **Foto.** **Plan.**

Mur claveguera

Descripció

Paret est de la claveguera documentada en la part oest del carrer del Joch de la Pilota.
Punt d'actuació arqueològic nº18.

70460

Sector	Datació	Criteri Dat.	Textura	Color
VII	–			

Composició

Relacions Físiques

Igual a 70459 70461 7989

Cobreix a **Cobert per**

Farceix a **Farcit per**

7997

Talla a **Tallat per**

Es recolza en **Se li recolza**

Es lliura **Se li lliura**

70434

Interpretació **Tipus UE** Estructura **Foto.** **Plan.**

Mur claveguera

Descripció

Paret oest de la claveguera documentada en la part oest del carrer del Joch de la Pilota.
Punt d'actuació arqueològic nº18.

70461

Sector	Datació	Criteri Dat.	Textura	Color
VII	–			

Composició

Relacions Físiques

Igual a 70459 70460 7989

Cobreix a **Cobert per**

70434

Farceix a **Farcit per**

7997

Talla a **Tallat per**

Es recolza en **Se li recolza**

Es lliura **Se li lliura**

Interpretació **Tipus UE** Estructura **Foto.** **Plan.**

Base de rajola

Descripció

Base de rajola de la claveguera documentada en la part oest del carrer del Joch de la Pilota.
Punt d'actuació arqueològic nº18.

70462

Sector	Datació	Criteri Dat.	Textura	Color
VII	–			

Composició

Relacions Físiques

Igual a

Cobreix a	Cobert per
	70051
Farceix a	**Farcit per**
Talla a	**Tallat per**
Es recolza en	**Se li recolza**
Es lliura	**Se li lliura**
	70054

Interpretació **Tipus UE** Estructura **Foto.** **Plan.**

Registre Fossa sèptica

Descripció

Coberta de fossa sèptica localitzada a l'entrada de l'hab.6 del sector V. Aquesta coberta està mig enfonsada.
Punt d'actuació arqueològic nº18.

70463

Sector	Datació	Criteri Dat.	Textura	Color
VII	–			

Composició

Relacions Físiques

Igual a

Cobreix a	Cobert per
70057 70058	70059 70058
Farceix a	**Farcit per**
Talla a	**Tallat per**
Es recolza en	**Se li recolza**
Es lliura	**Se li lliura**

Interpretació **Tipus UE** Estructura **Foto.** **Plan.**

Coberta de claveguera

Descripció

Coberta de pedra d'una claveguera que apareix de forma parcial en l'esvoranc documentat en l'extrem nordest del carrer Joch de la Pilota.
Punt d'actuació arqueològic nº18.

70464

Sector	Datació	Criteri Dat.	Textura	Color
VII	–			

Composició

Relacions Físiques

Igual a

Cobreix a	Cobert per
	70054
Farceix a	**Farcit per**
70056	
Talla a	**Tallat per**
Es recolza en	**Se li recolza**
Es lliura	**Se li lliura**

Interpretació **Tipus UE** Estructura **Foto.** **Plan.**

Coberta de claveguera

Descripció

Coberta de pedra d'una claveguera que apareix a tocar del mur de façana est del carrer del Joch de la Pilota just al davant de l'hab.8 del sector V.
Punt d'actuació arqueològic nº18.

70465

Sector	Datació	Criteri Dat.	Textura	Color
VII	–		Argilosa	Marró

Composició

Interpretació **Tipus UE** Estrat **Foto.** **Plan.**

Estrat de farciment

Relacions Físiques

Igual a

Cobreix a

Cobert per
70053

Farceix a

Farcit per

Talla a

Tallat per

Es recolza en

Se li recolza

Es lliura
517

Se li lliura

Descripció

Estrat no excavat. Farciment de la fossa sèptica localitzada al nordest del carrer del joch de la Pilota.
Punt d'actuació arqueològic nº18.

70466

Sector	Datació	Criteri Dat.	Textura	Color
VII	–			

Composició

Interpretació **Tipus UE** Retall **Foto.** **Plan.**

Retall circular

Relacions Físiques

Igual a

Cobreix a

Cobert per

Farceix a

Farcit per
70467

Talla a
70000

Tallat per

Es recolza en

Se li recolza

Es lliura

Se li lliura

Descripció

Forat de pal localitzat en l'extrem sud del carrer del Joch de la Pilota.
Punt d'actuació arqueològic nº18.

70467

Sector	Datació	Criteri Dat.	Textura	Color
VIII	–		Solta	Marró

Composició
carbons, morter

Interpretació **Tipus UE** Farciment **Foto.** **Plan.**

Estrat de farciment

Relacions Físiques

Igual a

Cobreix a

Cobert per

Farceix a
70466

Farcit per

Talla a

Tallat per

Es recolza en

Se li recolza

Es lliura

Se li lliura

Descripció

Estrat únic de farciment del forat de pal UE 70466. Localitzat en l'extrem sud del carrer del Joch de la Pilota.
Punt d'actuació arqueològic nº18.

70468

Sector	Datació	Criteri Dat.	Textura	Color
VII	–			

Composició

Interpretació **Tipus UE** Retall **Foto.** **Plan.**

Retall circular

Relacions Físiques

Igual a

Cobreix a **Cobert per**

Farceix a **Farcit per**
70469

Talla a **Tallat per**
70000

Es recolza en **Se li recolza**

Es lliura **Se li lliura**

Descripció

Forat de pal localitzat en l'extrem sud del carrer del Joch de la Pilota.
Punt d'actuació arqueològic nº18.

70469

Sector	Datació	Criteri Dat.	Textura	Color
VII	–		Solta	Marró

Composició
carbons,

Interpretació **Tipus UE** Estrat **Foto.** **Plan.**

Estrat de farciment

Relacions Físiques

Igual a

Cobreix a **Cobert per**

Farceix a **Farcit per**
70468

Talla a **Tallat per**

Es recolza en **Se li recolza**

Es lliura **Se li lliura**

Descripció

Estrat únic de farciment del forat de pal UE 70468.
Localitzat en l'extrem sud del carrer del Joch de la Pilota.
Punt d'actuació arqueològic nº18.

70470

Sector	Datació	Criteri Dat.	Textura	Color
VII	–			

Composició

Interpretació **Tipus UE** Retall **Foto.** **Plan.**

Retall circular

Relacions Físiques

Igual a

Cobreix a **Cobert per**

Farceix a **Farcit per**
70472

Talla a **Tallat per**
70000

Es recolza en **Se li recolza**

Es lliura **Se li lliura**

Descripció

Forat de pal localitzat en l'extrem sud del carrer del Joch de la Pilota.
Punt d'actuació arqueològic nº18.

70471

Sector	Datació	Criteri Dat.	Textura	Color
VII	–		Solta	Marró

Composició carbons

Interpretació **Tipus UE** Retall **Foto.** **Plan.**

Estrat de farciment

Relacions Físiques

Igual a

Cobreix a **Cobert per**

Farceix a **Farcit per**

70470

Talla a **Tallat per**

Es recolza en **Se li recolza**

Es lliura **Se li lliura**

Descripció

Estrat únic de farciment del forat de pal UE 70470.
Localitzat en l'extrem sud del carrer del Joch de la Pilota.
Punt d'actuació arqueològic nº18.

70472

Sector	Datació	Criteri Dat.	Textura	Color
VII	–			

Composició

Interpretació **Tipus UE** Retall **Foto.** **Plan.**

Retall circular

Relacions Físiques

Igual a

Cobreix a **Cobert per**

Farceix a **Farcit per**

70473

Talla a **Tallat per**

70000

Es recolza en **Se li recolza**

Es lliura **Se li lliura**

Descripció

Forat de pal localitzat en l'extrem sud del carrer del Joch de la Pilota.
Punt d'actuació arqueològic nº18.

70473

Sector	Datació	Criteri Dat.	Textura	Color
VII	–		Solta	Marró

Composició

Interpretació **Tipus UE** Farciment **Foto.** **Plan.**

Estrat de farciment

Relacions Físiques

Igual a

Cobreix a **Cobert per**

Farceix a **Farcit per**

70473

Talla a **Tallat per**

70000

Es recolza en **Se li recolza**

Es lliura **Se li lliura**

Descripció

Estrat únic de farciment del forat de pal UE 70472.
Localitzat en l'extrem sud del carrer del Joch de la Pilota.
Punt d'actuació arqueològic nº18.

70474

Sector	Datació	Criteri Dat.	Textura	Color
VII	–			

Composició

Interpretació **Tipus UE** Retall — **Foto.** **Plan.**

Retall circular

Relacions Físiques

Igual a

Cobreix a **Cobert per**

Farceix a **Farcit per**
70475

Talla a **Tallat per**
70000

Es recolza en **Se li recolza**

Es lliura **Se li lliura**

Descripció

Forat de pal localitzat en l'extrem sud del carrer del Joch de la Pilota.
Punt d'actuació arqueològic nº18.

70475

Sector	Datació	Criteri Dat.	Textura	Color
VII	–		Solta	Marró

Composició

Interpretació **Tipus UE** Farciment — **Foto.** **Plan.**

Estrat de farciment

Relacions Físiques

Igual a

Cobreix a **Cobert per**

Farceix a **Farcit per**
70474

Talla a **Tallat per**

Es recolza en **Se li recolza**

Es lliura **Se li lliura**

Descripció

Estrat únic de farciment del forat de pal UE 70474.
Localitzat en l'extrem sud del carrer del Joch de la Pilota.
Punt d'actuació arqueològic nº18.

70476

Sector	Datació	Criteri Dat.	Textura	Color
VII	–			

Composició

Interpretació **Tipus UE** Retall — **Foto.** **Plan.**

Retall circular

Relacions Físiques

Igual a

Cobreix a **Cobert per**

Farceix a **Farcit per**
70477

Talla a **Tallat per**
70000

Es recolza en **Se li recolza**

Es lliura **Se li lliura**

Descripció

Forat de pal localitzat en l'extrem sud del carrer del Joch de la Pilota.
Punt d'actuació arqueològic nº18.

Sector	Datació	Criteri Dat.	Textura	Color	
VII	–		Solta	Marró	**70477**

Composició carbons

Interpretació **Tipus UE** Farciment — **Foto.** **Plan.**

Estrat de farciment

Relacions Físiques

Igual a

Cobreix a **Cobert per**

Farceix a **Farcit per**

70476

Talla a **Tallat per**

Es recolza en **Se li recolza**

Es lliura **Se li lliura**

Descripció

Estrat únic de farciment del forat de pal UE 70476. Localitzat en l'extrem sud del carrer del Joch de la Pilota.
Punt d'actuació arqueològic nº18.

Sector	Datació	Criteri Dat.	Textura	Color	
VII	–		Compacta	Marró	**70478**

Composició

Interpretació **Tipus UE** Estrat — **Foto.** **Plan.**

Nivell de circulació

Relacions Físiques

Igual a

Cobreix a **Cobert per**

7944 70037

Farceix a **Farcit per**

Talla a **Tallat per**

Es recolza en **Se li recolza**

Es lliura **Se li lliura**

Descripció

Nivell de circulació documentat per sobre del Merdançar, en l'extrem nordoest del carrer Qui va del Born, entre el paviment caigut i el desviament del rec Comtal. (no es va excavar)
Punt d'actuació arqueològic nº14.

Sector	Datació	Criteri Dat.	Textura	Color	
VII	–		Compacta	Rosat	**70479**

Composició

Interpretació **Tipus UE** Estrat — **Foto.** **Plan.**

Nivell de circulació

Relacions Físiques

Igual a

Cobreix a **Cobert per**

Farceix a **Farcit per**

Talla a **Tallat per**

Es recolza en **Se li recolza**

Es lliura **Se li lliura**

2915 70048

Descripció

Nivell de circulació aillat en l'extrem nordoest del carrer Qui va del Born, aquest nivell de circulació era l'últim abans del desviament del rec Comtal. (no es va excavar)
Punt d'actuació arqueològic nº14.

70480

Sector	Datació	Criteri Dat.	Textura	Color
VII	–			

Composició

Relacions Físiques

Igual a

Cobreix a **Cobert per**

Farceix a **Farcit per**

Talla a **Tallat per**
70481 7289

Es recolza en **Se li recolza**

Es lliura **Se li lliura**

Interpretació **Tipus UE** Interestrat **Foto.** **Plan.**

Retall circular

Descripció

Documentat sobre el tapiat de la fossa sèptica de l'hab.18 del sector VII.
Punt d'actuació arqueològic nº31.

70481

Sector	Datació	Criteri Dat.	Textura	Color
VII	–			

Composició

Relacions Físiques

Igual a

Cobreix a **Cobert per**

Farceix a **Farcit per**

Talla a **Tallat per**
70480

Es recolza en **Se li recolza**
7289 70498

Es lliura **Se li lliura**

Interpretació **Tipus UE** Estructura **Foto.** **Plan.**

Revestiment

Descripció

Revestiment de morter i calç que cobreix el tapiat més modern de la fossa sèptica de l'hab.18 del sector VII.
Punt d'actuació arqueològic nº31.

70482

Sector	Datació	Criteri Dat.	Textura	Color
VII	–			

Composició

Relacions Físiques

Igual a

Cobreix a **Cobert per**

Farceix a **Farcit per**

Talla a **Tallat per**

Es recolza en **Se li recolza**
7400

Es lliura **Se li lliura**

Interpretació **Tipus UE** Estructura **Foto.** **Plan.**

Revestiment

Descripció

Revestiment de morter i calç que cobreix el mur UE 7400 en l'extrem sudest de l'hab.18 del sector VII.
Té una estrella incisa
Punt d'actuació arqueològic nº31.

70483

Sector	Datació	Criteri Dat.	Textura	Color
VII	–			

Composició

Relacions Físiques

Igual a 70484

Cobreix a **Cobert per**

Farceix a **Farcit per**

Talla a **Tallat per**

Es recolza en **Se li recolza**
7289 7052 70485 7415

Es lliura **Se li lliura**

Interpretació **Tipus UE** Estructura **Foto.** **Plan.**

Reforma

Descripció

Reforma per encavir una latrina en la última fase de la fossa sèptica documentada en l'hab.18 del sector VII. Feta amb rajola lligada amb morter. Aquesta estructura juntament amb UE 70484 sostenien la fusta de la latrina.
Punt d'actuació arqueològic nº31.

70484

Sector	Datació	Criteri Dat.	Textura	Color
VII	–			

Composició

Relacions Físiques

Igual a 70483

Cobreix a **Cobert per**

Farceix a **Farcit per**

Talla a **Tallat per**

Es recolza en **Se li recolza**
7289 7400 70485 70494

Es lliura **Se li lliura**

Interpretació **Tipus UE** Estructura **Foto.** **Plan.**

Reforma

Descripció

Reforma per encavir una latrina en la última fase de la fossa sèptica documentada en l'hab.18 del sector VII. Feta amb rajola lligada amb morter. Aquesta estructura juntament amb UE 70483 sostenien la fusta de la latrina.
Punt d'actuació arqueològic nº31.

70485

Sector	Datació	Criteri Dat.	Textura	Color
VII	–			

Composició

Relacions Físiques

Igual a

Cobreix a **Cobert per**

Farceix a **Farcit per**

Talla a **Tallat per**

Es recolza en **Se li recolza**
70486 7052 70483 70484

Es lliura **Se li lliura**

Interpretació **Tipus UE** Estructura **Foto.** **Plan.**

Pedra monolítica

Descripció

Pedra monolítica que servia com a base per recolzar els peus d'una latrina que evaquava directamenta a una fossa sèptica localitzada al sudest de l'hab.18 del sector VII. Presenta un retoc artificial per afavorir la bona caiguda dels detritus.
Punt d'actuació arqueològic nº31.

70486

Sector	Datació	Criteri Dat.	Textura	Color
VII	–			

Composició

Relacions Físiques

Igual a

Cobreix a **Cobert per**

Farceix a **Farcit per**

Talla a **Tallat per**

Es recolza en 7400 70487 **Se li recolza** 70485 70488

Es lliura **Se li lliura**

Interpretació **Tipus UE** Estructura **Foto.** **Plan.**

Estructura de rajoles

Descripció

Acumulació de rajoles en la part sud per afavorir la bona subjecció de la pedra UE 70485.
Punt d'actuació arqueològic nº31.

70487

Sector	Datació	Criteri Dat.	Textura	Color
VII	–			

Composició

Relacions Físiques

Igual a

Cobreix a **Cobert per**

Farceix a **Farcit per**

Talla a **Tallat per**

Es recolza en **Se li recolza** 70486 70490 70489 7400

Es lliura **Se li lliura**

Interpretació **Tipus UE** Estructura **Foto.** **Plan.**

Banqueta

Descripció

Banqueta del mur UE 7400. En la part sudest de l'hab.18 del sector VII, en la part que ocupa la fossa sèptica s'ha pogut apreciar el que sembla una banqueta on es recolza el mur UE 7400. Només es pot apreciar un petit tram de 0,48 m per 1,30 m d'alçada.
Punt d'actuació arqueològic nº31.

70488

Sector	Datació	Criteri Dat.	Textura	Color
VII	–			

Composició

Relacions Físiques

Igual a

Cobreix a **Cobert per**

Farceix a **Farcit per**

Talla a **Tallat per**

Es recolza en 70489 70486 7400 **Se li recolza**

Es lliura **Se li lliura**

Interpretació **Tipus UE** Estructura **Foto.** **Plan.**

Estructura de rajoles.

Descripció

En l'última fase de la fossa sèptica, el límit sud queda cobert per dues fileres de rajoles, per afavorir la seguretat del cobriment de la fossa, ja fos amb fusta o amb pedres.
Punt d'actuació arqueològic nº31.

Sector VII | **Datació** – | **Criteri Dat.** | **Textura** | **Color** | **70489**

Composició

Interpretació **Tipus UE** Estructura **Foto.** **Plan.**

Mur fossa sèptica

Relacions Físiques

Igual a 70491 70492 70493

Cobreix a **Cobert per**

Farceix a **Farcit per**

Talla a **Tallat per**

Es recolza en 70487 **Se li recolza** 70488

Es lliura **Se li lliura** 70342 70343 70344 70346

Descripció

Mur límit sud de la fossa sèptica original de l'hab.18 del sector VII.
Punt d'actuació arqueològic nº31.

Sector VII | **Datació** – | **Criteri Dat.** | **Textura** | **Color** | **70490**

Composició

Interpretació **Tipus UE** Estructura **Foto.** **Plan.**

Tapiament

Relacions Físiques

Igual a

Cobreix a **Cobert per**

Farceix a **Farcit per**

Talla a **Tallat per**

Es recolza en 70487 7052 **Se li recolza** 70494

Es lliura **Se li lliura** 70342 70343 70345

Descripció

Fet amb rajola lligada amb morter, no queda gens clara si hi ha dos moments de tapiament o només una pedra al mig.
Punt d'actuació arqueològic nº31.

Sector VII | **Datació** – | **Criteri Dat.** | **Textura** | **Color** | **70491**

Composició

Interpretació **Tipus UE** Estructura **Foto.** **Plan.**

Mur fossa sèptica

Relacions Físiques

Igual a 70489 70492 70493

Cobreix a **Cobert per**

Farceix a **Farcit per**

Talla a **Tallat per**

Es recolza en **Se li recolza** 70496 70488

Es lliura **Se li lliura** 70342 70343 70344 70346

Descripció

Mur límit oest de la fossa sèptica original de l'hab.18 del sector VII.
Punt d'actuació arqueològic nº31.

Sector VII | **Datació** – | **Criteri Dat.** | **Textura** | **Color** | **70492**

Composició

Interpretació **Tipus UE** Estructura **Foto.** **Plan.**

Mur fossa sèptica

Relacions Físiques

Igual a 70489 70491 70493

Cobreix a **Cobert per**

Farceix a **Farcit per**

Talla a **Tallat per**

Es recolza en **Se li recolza** 70496 70495

Es lliura **Se li lliura** 70344 70345 70346 70347

Descripció

Mur límit est de la fossa sèptica original de l'hab.18 del sector VII. en una fase posterior aquest mur es trenca per ampliar la fossa cap a l'est.
Punt d'actuació arqueològic nº31.

Sector VII | **Datació** – | **Criteri Dat.** | **Textura** | **Color** | **70493**

Composició

Interpretació **Tipus UE** Estructura **Foto.** **Plan.**

Mur fossa sèptica

Relacions Físiques

Igual a 70489 70491 70492

Cobreix a **Cobert per**

Farceix a **Farcit per**

Talla a **Tallat per**

Es recolza en **Se li recolza** 70496

Es lliura **Se li lliura** 70342 70343 70344 70346

Descripció

Mur límit nord de la fossa sèptica original de l'hab.18 del sector VII.
Punt d'actuació arqueològic nº31.

Sector VII | **Datació** – | **Criteri Dat.** | **Textura** | **Color** | **70494**

Composició

Interpretació **Tipus UE** Estructura **Foto.** **Plan.**

Pedra monolítica

Relacions Físiques

Igual a

Cobreix a **Cobert per**

Farceix a **Farcit per**

Talla a **Tallat per**

Es recolza en 70490 7400 7052 **Se li recolza** 7289 70484

Es lliura **Se li lliura**

Descripció

Pedra monolítica documentada entre els dos tapiats localitzata en l'extrem est de la fossa sèptica de l'hab.18 del sector VII.
Punt d'actuació arqueològic nº31.

70495

Sector	Datació	Criteri Dat.	Textura	Color
VII	–			

Composició

Relacions Físiques

Igual a

Cobreix a **Cobert per**

Farceix a **Farcit per**

Talla a **Tallat per**

Es recolza en **Se li recolza**
70492 70497

Es lliura **Se li lliura**
70342 70343

Interpretació **Tipus UE** Estructura **Foto.** **Plan.**

Reforma

Descripció

Reforma feta amb rajoles que es documenta per sobre del mur límit est de la fossa sèptica original. Només es documenta en la part nord. La seva funció és reforçar la pared nord.
hab.18 del sector VII.
Punt d'actuació arqueològic nº31.

70496

Sector	Datació	Criteri Dat.	Textura	Color
VII	–			

Composició

Relacions Físiques

Igual a

Cobreix a **Cobert per**

Farceix a **Farcit per**

Talla a **Tallat per**

Es recolza en **Se li recolza**
70493 70491 70497

Es lliura **Se li lliura**

Interpretació **Tipus UE** Estructura **Foto.** **Plan.**

Registre original de la fossa sèptica de l'hab.18 del sector VII

Descripció

Punt d'actuació arqueològic nº31.

70497

Sector	Datació	Criteri Dat.	Textura	Color
VII	–			

Composició

Relacions Físiques

Igual a

Cobreix a **Cobert per**

Farceix a **Farcit per**

Talla a **Tallat per**

Es recolza en **Se li recolza**
70496 70495

Es lliura **Se li lliura**

Interpretació **Tipus UE** Estructura **Foto.** **Plan.**

Estructura de rajoles

Descripció

Restes d'una filera de rajoles documentades en la part nordest de la fossa sèptica de l'hab.18 del sector VII.
Punt d'actuació arqueològic nº31.

70498

Sector: VII | Datació: – | Criteri Dat. | Textura | Color

Composició

Relacions Físiques

Igual a

Cobreix a | Cobert per

Farceix a | Farcit per

Talla a | Tallat per

Es recolza en | Se li recolza: 70481

Es lliura | Se li lliura

Interpretació | Tipus UE: interface | Foto. | Plan.

Impromta de fusta

Descripció

Fusta que feia les funcions de seient de la latrina documentada en l'extrem sudest de l'hab.18 del sector VII.
Punt d'actuació arqueològic nº31

70499

Sector: VII | Datació: – | Criteri Dat. | Textura | Color

Composició

Relacions Físiques

Igual a: 7628 7633 7664

Cobreix a | Cobert per

Farceix a | Farcit per

Talla a | Tallat per

Es recolza en | Se li recolza

Es lliura | Se li lliura: 70351 70352 70353

Interpretació | Tipus UE: Estructura | Foto. | Plan.

Mur fossa sèptica

Descripció

Mur límit oest de la fossa sèptica de l'hab.24 del sector VII.
Punt d'actuació arqueològic nº32.

70500

Sector: VII | Datació: – | Criteri Dat. | Textura | Color

Composició

Relacions Físiques

Igual a

Cobreix a | Cobert per

Farceix a | Farcit per

Talla a | Tallat per

Es recolza en | Se li recolza: 7787

Es lliura | Se li lliura

Interpretació | Tipus UE: Estructura | Foto. | Plan.

Mur de façana carrer Qui va del Born

Descripció

Mur de façana del carrer Qui va del Born, parcialment destruït, només es conserva al davant de l'hab.8 del sector VII.
Punt d'actuació arqueològic nº14.

800

Sector	Datació	Criteri Dat.	Textura	Color
	–		Solta	Marró

Composició: mat. construcció, ceràmica, fauna

Interpretació — **Tipus UE:** Estrato

Nivell enderroc barri de la Ribera

Relacions Físiques

Igual a

Cobreix a: 801 802 803 804 805 806

Cobert per:

Farceix a:

Farcit per:

Talla a:

Tallat per:

Es recolza en:

Se li recolza:

Es lliura:

Se li lliura:

Descripció

Nivell que cobreix directament totes les estructures. Tallat per la construcció d'una claveguera al carrer Comercial.

Foto.: 2991, 2993, 3060, 3061, 3062, 3231, 3232, 3233, 3234, 3235, 3236, 3304, 3305, 3306

Plan.:

801

Sector	Datació	Criteri Dat.	Textura	Color
C.II.d	–			

Composició:

Interpretació — **Tipus UE:** Retall

Retall irregular

Relacions Físiques

Igual a

Cobreix a:

Cobert per: 800 806 818

Farceix a:

Farcit per: 808 819

Talla a: 832 893 894 8001 8002

Tallat per:

Es recolza en:

Se li recolza:

Es lliura:

Se li lliura:

Descripció

No s'ha localitzat en la seva totalitat ja que la part sud es troba fora dels límits de l'excavació. Podria tractar-se d'un lloc on s'acumulaven nivells de calç. Mesura 1.70 x 1.50 m.

Foto.: 3091, 3565, 3566, 3567, 3568, 3569

Plan.:

802

Sector	Datació	Criteri Dat.	Textura	Color
C.II.d	–			

Composició:

Interpretació — **Tipus UE:** Retall

Rasa

Relacions Físiques

Igual a

Cobreix a:

Cobert per: 806

Farceix a:

Farcit per:

Talla a: 832

Tallat per:

Es recolza en:

Se li recolza:

Es lliura:

Se li lliura:

Descripció

Petit retall d'uns 0.25 m d'amplada que corre en direcció N-S practicat en l'estrat UE 832, en la part no pavimentada del pati. Sembla estar relacionat amb el pou en el darrer moment de l'edificació.

Foto.: 3091, 3561, 3562, 3563, 3564

Plan.:

Sector	Datació		Criteri Dat.	Textura	Color	
C.II.d		–				**803**

Composició

Relacions Físiques

Igual a

Cobreix a
893

Cobert per
800

Farceix a

Farcit per

Talla a

Tallat per

Es recolza en
814 8047 8048

Se li recolza
823

Es lliura

Se li lliura
806 832

Interpretació **Tipus UE** Estructura **Foto.** **Plan.**

Llar de foc

3375
3576
3577
3578

Descripció

Estructura feta de tres pedres quadrades col.locades en l'extrem SW de l'edificació II.

Sector	Datació		Criteri Dat.	Textura	Color	
C.II.c	2ª 1/2	– XVII	Ceràmic	Argilosa	Marró Fosc	**804**

Composició ceràmica

Relacions Físiques

Igual a

Cobreix a
821

Cobert per
800

Farceix a

Farcit per

Talla a

Tallat per

Es recolza en

Se li recolza

Es lliura
849 850 852 854 855 857

Se li lliura

Interpretació **Tipus UE** Estrat **Foto.** **Plan.**

Estrat de farciment

2877
3380
3381
3382

Descripció

En l'angle format pel pou, el mur de tancament i la caixa d'escala es localitza una zona sense paviment, possiblement estigui relacionat amb la construcció del pou.

Sector	Datació		Criteri Dat.	Textura	Color	
C.II.a		–				**805**

Composició

Relacions Físiques

Igual a

Cobreix a
883

Cobert per
800

Farceix a

Farcit per

Talla a

Tallat per

Es recolza en

Se li recolza

Es lliura
863 852

Se li lliura

Interpretació **Tipus UE** Estrat **Foto.** **Plan.**

Estrat de reompliment

3237
3238
3239
3245
3246

Descripció

Petit estrat localitzat en l'accés a l'habitació documentada al nord de l'edificació II.

806

Sector	Datació		Criteri Dat.	Textura	Color
C.II.d	pp	XVIII	Ceràmic	Compacta	Vermellós

Composició: cendres, carbons, ceràmica

Interpretació — **Tipus UE:** Estrat

Nivell d'ús

Foto. 3091, 3561, 3562, 3563, 3564, 3565, 3566, 3567, 3568, 3569, 3570, 3571, 3572, 3573

Plan.

Relacions Físiques

Igual a

Cobreix a: 801 802 832 833 834 835

Cobert per: 800 807

Farceix a:

Farcit per:

Talla a:

Tallat per:

Es recolza en:

Se li recolza:

Es lliura: 803 814 822 823 825 828

Se li lliura:

Descripció

Nivell d'ús generalitzat en la part no pavimentada del pati de l'edificació II. També hi han abocaments de cendres

807

Sector	Datació		Criteri Dat.	Textura	Color
C.II.d	pp	XVIII	Ceràmic	Solta	Gris

Composició: cendres

Interpretació — **Tipus UE:** Estrat

Abocament

Foto. 3575

Plan.

Relacions Físiques

Igual a

Cobreix a: 806 837 838

Cobert per: 800

Farceix a:

Farcit per:

Talla a:

Tallat per:

Es recolza en:

Se li recolza:

Es lliura: 825 828 8045

Se li lliura:

Descripció

Abocament de cendres localitzat en la part SE del pati de l'edificació II. Amortitza les restes d'un antic paviment de rajola.

808

Sector	Datació		Criteri Dat.	Textura	Color
C.II.d	pp	XVIII	Ceràmic	Compacta	Vermellós

Composició: ceràmica, fauna,

Interpretació — **Tipus UE:** Estrat

Estrat de farciment

Foto. 3565, 3566, 3567, 3568, 3569

Plan.

Relacions Físiques

Igual a

Cobreix a: 818 819

Cobert per: 800

Farceix a: 801

Farcit per:

Talla a:

Tallat per:

Es recolza en:

Se li recolza:

Es lliura: 814

Se li lliura:

Descripció

Estrat que farceix el retall UE 801, localitzat en l'extrem SW de l'edificació II.

809

Sector	Datació	Criteri Dat.	Textura	Color
C.I.b	–			

Composició

Relacions Físiques

Igual a 810 812 813

Cobreix a

Cobert per

Farceix a

Farcit per

Talla a

Tallat per

Es recolza en 814 815

Se li recolza 811

Es lliura

Se li lliura

Interpretació **Tipus UE** Estructura

Paret de dipòsit

Descripció

Paret est del dipòsit localitzat en la part SE de l'edificació I. Fet íntegrament de rajoles col.locades en vertical lligades amb morter. Mesura 114 x 0.06 x 0.42 m

Foto. 3063, 3067, 3068, 3069, 3070

Plan.

810

Sector	Datació	Criteri Dat.	Textura	Color
C.I.b	–			

Composició

Relacions Físiques

Igual a 809 812 813

Cobreix a

Cobert per 800

Farceix a

Farcit per

Talla a

Tallat per

Es recolza en 816

Se li recolza 811

Es lliura

Se li lliura

Interpretació **Tipus UE** Estructura

Paret dipòsit

Descripció

Paret nord del dipòsit localitzat en la part SE de l'edificació I. Fet íntegrament de rajoles lligades amb morter. Mesura 104 x 0.18 x 0.34 m

Foto. 3064, 3065, 3067, 3068, 3069, 3070, 3078

Plan.

811

Sector	Datació	Criteri Dat.	Textura	Color
C.I.b	–			

Composició

Relacions Físiques

Igual a

Cobreix a

Cobert per 800

Farceix a

Farcit per

Talla a

Tallat per

Es recolza en 809 810 812 813

Se li recolza

Es lliura

Se li lliura

Interpretació **Tipus UE** Estructura

Enlluit

Descripció

Enlluit que cobreix les tres parets conservades del dipòsit de l'edificació I. Color rosat, 0.05 m de gruix.

Foto.

Plan.

812

Sector	Datació	Criteri Dat.	Textura	Color
C.I.b	–			

Composició

Relacions Físiques

Igual a 809 810 813 817

Cobreix a | **Cobert per**

Farceix a | **Farcit per**

Talla a | **Tallat per**

Es recolza en 871 | **Se li recolza** 811 859

Es lliura | **Se li lliura** 8069

Interpretació **Tipus UE** Estructura

Paret dipòsit

Descripció

Paret oest del dipòsit localitzat en la part SE de l'edificació I. Fet íntegrament de rajoles lligades amb morter. Mesura 1 x 0.16 x 0.42 m

Foto. 3066, 3067, 3068, 3069, 3070, 3116, 3119

Plan.

813

Sector	Datació	Criteri Dat.	Textura	Color
C.I.b	–			

Composició

Relacions Físiques

Igual a 809 810 812

Cobreix a | **Cobert per** 800

Farceix a | **Farcit per**

Talla a | **Tallat per**

Es recolza en | **Se li recolza** 811

Es lliura | **Se li lliura**

Interpretació **Tipus UE** Paviment

Paviment de dipòsit

Descripció

Paviment del dipòsit localitzat en la part SE de l'edificació I. Fet íntegrament de rajoles de 0.30 per 0.16m. En una superfície d'un metre per un metre.

Foto. 3067, 3068, 3069, 3070

Plan.

814

Sector	Datació	Criteri Dat.	Textura	Color
C.I - II	–			

Composició

Relacions Físiques

Igual a 875

Cobreix a | **Cobert per** 800

Farceix a | **Farcit per**

Talla a | **Tallat per**

Es recolza en | **Se li recolza** 803 809 815 816 855 872 873

Es lliura | **Se li lliura** 806 808 819 820 832 893 894

Interpretació **Tipus UE** Mur

Mur entre les edificacions I i II

Descripció

Mur de 3.42 m de llarg, 0.50 m d'amplada i 1.21 m d'alçada. Limita per la meitat sud les edificacions I i II.
Fet de carreus de mida mitjana lligats amb morter de calç.

Foto. 3085, 3088, 3089, 3090, 3092, 3095, 3063, 3071, 3072, 3073, 3074, 3075, 3076, 3077

Plan.

Sector C.I.b | **Datació** – | **Criteri Dat.** | **Textura** | **Color** | **815**

Composició

Relacions Físiques

Igual a

Cobreix a

Cobert per 800

Farceix a

Farcit per

Talla a

Tallat per

Es recolza en 814

Se li recolza 809

Es lliura

Se li lliura

Interpretació **Tipus UE** Estructura

Restes d'una lleixa en el mur UE 814

Descripció

Mesura 0.70 x 0.30 m Fet amb rajoles col.locades en paral.lel.

Foto. 3206, 3207

Plan.

Sector C.I.b | **Datació** – | **Criteri Dat.** | **Textura** | **Color** | **816**

Composició

Relacions Físiques

Igual a

Cobreix a

Cobert per 800

Farceix a 8120

Farcit per

Talla a

Tallat per

Es recolza en 814 873 875

Se li recolza 810 859 871

Es lliura

Se li lliura 820

Interpretació **Tipus UE** Estructura

Base escala

Descripció

Estructura feta amb pedres irregulars lligades amb morter, de 0.54 m d'amplada, 1.30 m dellarg i 1.30 m d'alçada que tenia com a funció sostenir el pesde l'escala localitzada en el pati de l'edificació I.

Foto. 3088, 3089, 3090, 3092, 3095, 3076, 3077, 3078, 3096, 3151, 3152, 3153, 3154, 3155

Plan.

Sector C.I.b | **Datació** – | **Criteri Dat.** | **Textura** | **Color** | **817**

Composició

Relacions Físiques

Igual a 812

Cobreix a

Cobert per 800

Farceix a

Farcit per

Talla a

Tallat per

Es recolza en

Se li recolza

Es lliura

Se li lliura

Interpretació **Tipus UE** Estructura

Canalització

Descripció

Petita sortida per líquids en la paret UE 812 del dipòsit de l'edificació I.

Foto. 3116

Plan.

818

Sector	Datació	Criteri Dat.	Textura	Color
C.II.d	–			

Composició

Relacions Físiques

Igual a

Cobreix a: 801

Cobert per: 808 819

Farceix a

Farcit per

Talla a

Tallat per

Es recolza en

Se li recolza

Es lliura

Se li lliura

Interpretació **Tipus UE**: Enlluït

Foto.: 3579, 3580, 3581

Plan.

Descripció

Enlluit que cobria la superfície del retall irregular UE 801, localitzat en l'extrem SW de l'edificació II.

819

Sector	Datació	Criteri Dat.	Textura	Color
C.II.d	fi XVII – pp XVIII	ceràmic		

Composició

Relacions Físiques

Igual a

Cobreix a: 818

Cobert per: 808

Farceix a: 801

Farcit per

Talla a

Tallat per

Es recolza en

Se li recolza

Es lliura: 814

Se li lliura

Interpretació **Tipus UE**: Estrat

Foto.

Plan.

Estrat de farciment

Descripció

Segon nivell de farciment del retall UE 801, localitzat en l'extrem SW de l'edificació II.

820

Sector	Datació	Criteri Dat.	Textura	Color
C.I.b	–		Sorrenca	Marró

Composició: cendres

Relacions Físiques

Igual a

Cobreix a: 8086

Cobert per: 800

Farceix a

Farcit per

Talla a

Tallat per

Es recolza en

Se li recolza

Es lliura: 814 816 871 872 873 875

Se li lliura

Interpretació **Tipus UE**: Reompliment

Foto.

Plan.

Estrat de reompliment

Descripció

Nivell de sorres relacionat amb la construcció d'una escala en el pati de l'edificació II. Reomplia l'interior de la caixa de l'escala. 1.35 m de potència

Sector	Datació	Criteri Dat.	Textura	Color	
C.II.c	–				**821**

Composició

Relacions Físiques

Igual a

Cobreix a

Cobert per
804

Farceix a

Farcit per

Talla a

Tallat per

Es recolza en

Se li recolza

Es lliura
850 852 853 854 855 857

Se li lliura

Interpretació **Tipus UE** Reompliment **Foto.** **Plan.**

Estrat reompliment

3383
3384

Descripció

Segon nivell de reompliment documentat en l'angle NW del pou del pati de l'edificació II. Relacionat amb la construcció del pou.

Sector	Datació	Criteri Dat.	Textura	Color	
C.II.c i d	–				**822**

Composició

Relacions Físiques

Igual a

Cobreix a

Cobert per
800

Farceix a

Farcit per

Talla a

Tallat per

Es recolza en
896 8045

Se li recolza
823

Es lliura

Se li lliura
806 832 893 894 8001 8044

Interpretació **Tipus UE** Estructura **Foto.** **Plan.**

Marxapeu de pedra.

3373
3374
3375
3385
3386
3391
3392
3393
3396
3400
3431
3432
3433
3435

Descripció

Marxapeu, que marca el límit entre la part del pati pavimentada i la no pavimentada de l'edificació II. Fet amb dos pedres allargades i tres petites. Mesura 2.56 x 0.19 x 0.17 m.

Sector	Datació	Criteri Dat.	Textura	Color	
C.II.c	–				**823**

Composició

Relacions Físiques

Igual a

Cobreix a
8021

Cobert per
800

Farceix a
8022

Farcit per

Talla a

Tallat per

Es recolza en
803 822 824 826 8045

Se li recolza

Es lliura

Se li lliura
806 882

Interpretació **Tipus UE** Estructura **Foto.** **Plan.**

Coberta de claveguera

3385
3387
3388
3391
3392
3393
3396
3431
3432
3433
3434
3435
3436
3437

Descripció

Coberta de pedra de la claveguera localitzada en la part sud del pati pavimentat de l'edificació II. Recull les aigues sobrants del pou i les transporta a una nova claveguera situada a l'est del pati. Feta amb 19 pedres i una rajola, fa 4.7 m de llarg per 0.4 d'amplada.

824

Sector	Datació	Criteri Dat.	Textura	Color
C.II.d	–			

Composició

Relacions Físiques

Igual a

Cobreix a 8009

Cobert per 800

Farceix a

Farcit per

Talla a

Tallat per

Es recolza en 831 864

Se li recolza 823 826

Es lliura

Se li lliura

Interpretació **Tipus UE** Paviment

Paviment de pedra

Descripció

Paviment de pedra localitzat en la meitat nord del pati de l'edificació II, fet amb pedres de 0.36 x 0.26 m de mitjana. Cobreix una superfície de 3.27 m de llarg per 2.42 m d'amplada.

Foto. 3373 3374 3375 3385 3386 3387 3388 3389 3390 3391 3392 3393 3394 3395

Plan.

825

Sector	Datació	Criteri Dat.	Textura	Color
C.II.c i d	–			

Composició

Relacions Físiques

Igual a 8045 8046

Cobreix a

Cobert per

Farceix a

Farcit per

Talla a

Tallat per

Es recolza en 828 8107

Se li recolza 826 838 8053

Es lliura

Se li lliura 806 807 832 893 894 8001

Interpretació **Tipus UE** Mur

Mur

Descripció

Petit mur localitzat en l'extrem est del pati de l'edificació II, sembla delimitar la part amb paviment de la que no ho té. Fa 0.62 x 0.35 m es conserva a nivell de fonament,

Foto. 3396 3399 3400 3401 3590 3626 3643 3644

Plan.

826

Sector	Datació	Criteri Dat.	Textura	Color
C.II.c i d	–			

Composició

Relacions Físiques

Igual a

Cobreix a 8019

Cobert per 800

Farceix a 8020

Farcit per

Talla a

Tallat per

Es recolza en 824 825 827 829 830 831

Se li recolza 823

Es lliura

Se li lliura 882

Interpretació **Tipus UE** Estructura

Coberta de claveguera

Descripció

Coberta de pedra de la claveguera localitzada en la part est del pati pavimentat i de l'accés a l'edificació II. Recull les aigues de les clavegueres UE 823 i UE 842. Feta amb 19 pedres de diferents mides (entre 0.40 i 0.55 m), i té una llargada de 4.33 m.

Foto. 3308 3310 3311 3312 3313 3314 3387 3388 3390 3394 3395 3396 3397 3398

Plan.

827

Sector	Datació	Criteri Dat.	Textura	Color
C.II.b	–			

Composició

Relacions Físiques

Igual a

Cobreix a
8003

Cobert per
800

Farceix a

Farcit per

Talla a

Tallat per

Es recolza en
831 863 8108

Se li recolza
826

Es lliura

Se li lliura

Interpretació **Tipus UE** Paviment

Paviment de rajoles

Descripció

Paviment de rajola de 0.32 x 0.15 m localitzat en l'espai identificat com l'accés a l'edificació. Cobreix una superfície de 2.25 m de llarg per 1.65 m d'amplada.

Foto.
3245
3246
3306
3308
3309
3310
3311
3312
3313
3385
3389
3390
3431
3435

Plan.

828

Sector	Datació	Criteri Dat.	Textura	Color
C.II - III	–			

Composició

Relacions Físiques

Igual a 8064

Cobreix a

Cobert per

Farceix a

Farcit per

Talla a

Tallat per

Es recolza en

Se li recolza
825 829 830 837 838 839 840

Es lliura

Se li lliura
806 807 832 877 893 894

Interpretació **Tipus UE** Mur

Mur

Descripció

Mur de 5.92 m de llarg i 0.54 m d'amplada que limita les edificacions II i III. Fet de carreus de mida mitjana amb les cares vistes no treballades.

Foto.
3348
3350
3351
3352
3353
3396
3398
3431
3433
3441
3528
3529
3530
3531

Plan.

829

Sector	Datació	Criteri Dat.	Textura	Color
C.II i III	–			

Composició

Relacions Físiques

Igual a

Cobreix a

Cobert per
800

Farceix a

Farcit per

Talla a

Tallat per

Es recolza en
828 852 8064

Se li recolza
826 830 8106

Es lliura

Se li lliura
878 879 881 885 887 8011

Interpretació **Tipus UE** Basament

Basament d'arcada

Descripció

Base arcada, integrada en els murs que separen les edificacions II i III, fa 0.62 x 0.55 m. Com en alguns casos de l0interior del Mercat del Born, les edificacions originals del XIII presentaven espais diàfans separats per arcades.

Foto.
2951
3304
3305
3308
3311
3312
3313
3314
3315
3316
3348
3349
3350
3351

Plan.

830

Sector	Datació		Criteri Dat.	Textura	Color
C.II i III	2ª 1/2 XIV	XV	ceràmic		

Composició

Relacions Físiques

Igual a

Cobreix a

Cobert per
800

Farceix a

Farcit per

Talla a

Tallat per

Es recolza en
828 829

Se li recolza
826

Es lliura

Se li lliura
878 879 881 885 887 8011

Interpretació **Tipus UE** Estructura

Mur

Descripció

Mur de 0.90 m de llarg i 0.56 m d'amplada que limita les edificacions II i III per la seva part nord. Fet de carreus grans amb les cares vistes treballades.

Foto.
2951
3304
3305
3307
3308
3311
3312
3313
3314
3315
3316
3348
3349
3350

Plan.

831

Sector	Datació		Criteri Dat.	Textura	Color
C.II b i c					

Composició

Relacions Físiques

Igual a

Cobreix a
8009

Cobert per
800

Farceix a

Farcit per

Talla a

Tallat per

Es recolza en
8108

Se li recolza
824 826 827

Es lliura

Se li lliura
8003 8004 8007 8008

Interpretació **Tipus UE** Paviment

Aliniació de pedres entre paviments

Descripció

Aliniació de pedres que marquen el límit entre l'espai d'accés i el pati pavimentat de l'edificació II. Mesura 1.84 x 0.31 m.

Foto.
3389
3390
3431
3432
3433
3435
3436
3438
3440
3722
3723

Plan.

832

Sector	Datació		Criteri Dat.	Textura	Color
C.II.d	1620-1700		ceràmic	Argilosa	Vermellós

Composició

Relacions Físiques

Igual a

Cobreix a
893 896

Cobert per
806 839 877

Farceix a

Farcit per

Talla a

Tallat per
801 802 833

Es recolza en

Se li recolza

Es lliura
803 814 822 825 828 8045

Se li lliura

Interpretació **Tipus UE** Paviment

Nivell d'ús

Descripció

Es documenta en la part sud del pati de l'edificació II.

Foto.
3591
3592
3593
3594
3595

Plan.

Sector	Datació	Criteri Dat.	Textura	Color	
C.II.d	–				**833**

Composició

Relacions Físiques

Igual a

Cobreix a

Cobert per
806 834

Farceix a

Farcit per
836 890

Talla a
832 893 894

Tallat per

Es recolza en

Se li recolza

Es lliura

Se li lliura

Interpretació **Tipus UE** Retall **Foto.** **Plan.**

Retall rectangular

Descripció

Es localitza en la part no pavimentada del pati de l'edificació II, cobert per un abocament de cendres i carbons. Fa 1.8 x 0.3 m d'amplada. Reomplert per una base ceràmica.

Sector	Datació	Criteri Dat.	Textura	Color	
C.II.d	–		Solta	Gris	**834**

Composició cendres i carbons

Relacions Físiques

Igual a

Cobreix a
833 835 836

Cobert per
806

Farceix a

Farcit per

Talla a

Tallat per

Es recolza en

Se li recolza

Es lliura

Se li lliura

Interpretació **Tipus UE** Estrat **Foto.** 3596 3597 **Plan.**

Abocament de cendres

Descripció

Està relacionat amb l'estructura de combustió UE 836.

Sector	Datació	Criteri Dat.	Textura	Color	
C.II.d	–				**835**

Composició

Relacions Físiques

Igual a

Cobreix a
876

Cobert per
806 834

Farceix a

Farcit per

Talla a

Tallat per

Es recolza en

Se li recolza

Es lliura
836

Se li lliura

Interpretació **Tipus UE** Reompliment **Foto.** 3596 3597 **Plan.**

Estrat de reompliment

Descripció

Farceix l'estructura de combustió UE 836

836

Sector	Datació	Criteri Dat.	Textura	Color
C.II.d	–			

Composició

Relacions Físiques

Igual a

Cobreix a: 890

Cobert per: 806 834 835 875

Farceix a: 833

Farcit per

Talla a

Tallat per

Es recolza en

Se li recolza

Es lliura

Se li lliura: 835 876

Interpretació **Tipus UE**: Estructura

Estructura de combustió

Descripció

Es tracta d'una estructura de difícil interpretació, fa 1.8 m de llarg, 0.3 m d'amplada i 0.10 m de gruix.

Foto.: 3597

Plan.

837

Sector	Datació	Criteri Dat.	Textura	Color
C.II.d	–			

Composició

Relacions Físiques

Igual a

Cobreix a: 838

Cobert per: 806 807

Farceix a

Farcit per

Talla a

Tallat per

Es recolza en: 828

Se li recolza

Es lliura

Se li lliura

Interpretació **Tipus UE**: Paviment

Paviment de rajoles

Descripció

Paviment de rajola de 0.32 x 0.15 m localitzat en l'extrem est del pati de l'edificació II. Es conserva només de forma parcial en un tram de 1.74 x 0.62 m.

Foto.: 3582, 3583, 3584, 3585, 3586, 3590

Plan.

838

Sector	Datació	Criteri Dat.	Textura	Color
C.II.d	–			

Composició

Relacions Físiques

Igual a

Cobreix a: 877

Cobert per: 807 837

Farceix a

Farcit per

Talla a

Tallat per

Es recolza en: 825 828 8045

Se li recolza

Es lliura

Se li lliura

Interpretació **Tipus UE**: Paviment

Nivell de preparació

Descripció

Preparació del paviment UE 837 documentat en la part est del pati de l'edificació II.

Foto.: 3582, 3583, 3584, 3585, 3586

Plan.

074/05 Carrer comercial 2007

839

Sector	Datació	Criteri Dat.	Textura	Color
C.II.d	–			

Composició

Relacions Físiques

Igual a

Cobreix a: 832

Cobert per: 800

Farceix a

Farcit per

Talla a

Tallat per

Es recolza en: 828

Se li recolza

Es lliura

Se li lliura

Interpretació **Tipus UE**: Paviment

Paviment

Descripció

Restes d'un paviment de pedra, només es conserva en l'extrem SE del pati, podria tractar-se d'un pas entre les edificacions II i III. Fa 0.32 x 0.29 i 0.06

Foto.: 3587

Plan.

840

Sector	Datació	Criteri Dat.	Textura	Color
C.III	–			

Composició

Relacions Físiques

Igual a

Cobreix a: 841

Cobert per: 800

Farceix a

Farcit per

Talla a

Tallat per

Es recolza en: 828

Se li recolza

Es lliura

Se li lliura

Interpretació **Tipus UE**: Paviment

Paviment de rajoles

Descripció

Paviment de rajola de 0.32 x 0.15 m localitzat en l'extrem sud de l'edificació III. Es conserva només de forma parcial en un tram de 0.88 x 0.38 m.

Foto.: 3740, 3741

Plan.

841

Sector	Datació	Criteri Dat.	Textura	Color
C.III	–			

Composició

Relacions Físiques

Igual a

Cobreix a: 842 843 884

Cobert per: 800 840

Farceix a

Farcit per

Talla a

Tallat per

Es recolza en: 828

Se li recolza

Es lliura

Se li lliura

Interpretació **Tipus UE**: Paviment

Nivell de preparació

Descripció

Preparació del paviment UE 840 documentat en la part sud de l'edificació III.

Foto.

Plan.

842

Sector	Datació	Criteri Dat.	Textura	Color
C.III	–			

Composició

Relacions Físiques

Igual a 843 844 884

Cobreix a

Cobert per 800

Farceix a 845

Farcit per

Talla a

Tallat per

Es recolza en 828

Se li recolza 841

Es lliura

Se li lliura 888

Interpretació **Tipus UE** Estructura

Paret oest de claveguera

Descripció

Claveguera que corre de sud a nord a tocar del mur UE 828 en l'extrem sud de l'edificació III. Mesura 150 x 0.38 m

Foto. 3396 3537 3538 3724 3726 3727 3731 3732 3733 3734 3735 3736

Plan.

843

Sector	Datació	Criteri Dat.	Textura	Color
C.III	–			

Composició

Relacions Físiques

Igual a 842 844 884

Cobreix a

Cobert per 800 841

Farceix a 845

Farcit per

Talla a

Tallat per

Es recolza en 828

Se li recolza 889

Es lliura

Se li lliura 888

Interpretació **Tipus UE** Estructura

Paret est de claveguera

Descripció

Claveguera que corre de sud a nord a tocar del mur UE 828 en l'extrem sud de l'edificació III. Mesura 1,50 x 0.38 m

Foto. 3396 3726 3727 3731 3732 3733 3734 3735 3736

Plan.

844

Sector	Datació	Criteri Dat.	Textura	Color
C.III	–			

Composició

Relacions Físiques

Igual a 842 843 884

Cobreix a 897 898 899 8000

Cobert per 800

Farceix a 845

Farcit per

Talla a

Tallat per

Es recolza en 828

Se li recolza

Es lliura

Se li lliura 888

Interpretació **Tipus UE** Estructura

Base de claveguera

Descripció

Claveguera que corre de sud a nord a tocar del mur UE 828 en l'extrem sud de l'edificació III. Mesura 150 x 0.38 m

Foto. 3396 3726 3727 3731 3732 3733 3734 3735 3736

Plan.

845

Sector	Datació	Criteri Dat.	Textura	Color
C.III	–			

Composició

Relacions Físiques

Igual a

Cobreix a

Cobert per

Farceix a

Farcit per
842 843 844

Talla a
8106 8107

Tallat per

Es recolza en

Se li recolza

Es lliura

Se li lliura

Interpretació **Tipus UE** Retall **Foto.** **Plan.**

Rasa per a la construcció de la claveguera localitzada al sud de l'edificació III

Descripció

846

Sector	Datació	Criteri Dat.	Textura	Color
	–			

Composició

Relacions Físiques

Igual a

Cobreix a

Cobert per

Farceix a

Farcit per
847

Talla a
8106

Tallat per

Es recolza en

Se li recolza

Es lliura

Se li lliura

Interpretació **Tipus UE** Retall **Foto.** **Plan.**

Retall per a la col.locació d'un baixant ceràmic al mur UE 828

Descripció

847

Sector	Datació	Criteri Dat.	Textura	Color
C.II - III	–			

Composició

Relacions Físiques

Igual a

Cobreix a

Cobert per
800

Farceix a
846

Farcit per

Talla a

Tallat per

Es recolza en

Se li recolza

Es lliura

Se li lliura

Interpretació **Tipus UE** Estructura **Foto.** **Plan.**

Baixant ceràmic

Descripció

Es localitza en la part central del mur UE 828, va a parar a la claveguera UE 842.

848

Sector	Datació	Criteri Dat.	Textura	Color
C.II.c	–			

Composició

Relacions Físiques

Igual a

Cobreix a

Cobert per

Farceix a

Farcit per
850

Talla a
8009 8015 8023 8026 8030

Tallat per

Es recolza en

Se li recolza

Es lliura

Se li lliura

Interpretació **Tipus UE** Pou

Retall per a la construcció d'un pou.

Descripció

En la part SW del pati de l'edificació II es localitza un pou, situat cronològicament en la darrera fase d'ús.

Foto. 3515, 3516

Plan.

849

Sector	Datació	Criteri Dat.	Textura	Color
C.II.c	–			

Composició

Relacions Físiques

Igual a

Cobreix a

Cobert per
800

Farceix a

Farcit per

Talla a

Tallat per

Es recolza en
850

Se li recolza

Es lliura

Se li lliura
804

Interpretació **Tipus UE** Pou

Brocal de pou

Descripció

Part aèria del pou. Fet amb rajoles lligades amb morter fa 1.06 d'amplada i 0.68 d'alçada

Foto. 2877, 3373, 3374, 3375, 3377, 3378, 3380, 3381, 3382, 3384, 3387, 3402, 3403, 3404

Plan.

850

Sector	Datació	Criteri Dat.	Textura	Color
C.II.c	–			

Composició

Relacions Físiques

Igual a

Cobreix a

Cobert per

Farceix a
848

Farcit per

Talla a

Tallat per

Es recolza en

Se li recolza
849

Es lliura

Se li lliura
804 821 851

Interpretació **Tipus UE** Pou

Paret de pou

Descripció

Paret de pedra del pou documentat en la part NW del pati de l'edificació II.

Foto. 3410, 3411, 3412, 3413, 3414, 3415, 3508, 3509, 3510, 3511, 3512, 3513, 3514

Plan.

851

Sector	Datació	Criteri Dat.	Textura	Color
C.II.c	1716 –	Històric		

Composició

Relacions Físiques

Igual a

Cobreix a

Cobert per
800

Farceix a

Farcit per

Talla a

Tallat per

Es recolza en

Se li recolza

Es lliura
850

Se li lliura

Interpretació **Tipus UE** Estrat **Foto.** **Plan.**

Estrat

Descripció

Estrat d'amortització del pou localitzat en la part pavimentada del pati de la casa II. En aquest estrat es van documentar diferents materials, destacant un conjunt d'espaces, un punyalet, tissores etc..

852

Sector	Datació	Criteri Dat.	Textura	Color
C.I i II	XIV –	ceràmic		

Composició

Relacions Físiques

Igual a 853

Cobreix a

Cobert per
800

Farceix a

Farcit per

Talla a

Tallat per

Es recolza en

Se li recolza
829 854 858 861 862 863 864

Es lliura

Se li lliura
804 805 821 880 886 892 895

Interpretació **Tipus UE** Estructura **Foto.** **Plan.**

Mur

Descripció

Mur de 3.56 m de llarg, 0.54 m d'amplada i 1.28 m d'alçada, que limita el pati i una habitació de l'edificació II. Fet de carreus petits amb les cares vistes no treballades. En la fase original de la construcció, quan la casa I i la casa II formaven una unitat, separava la part nord del sud de l'edificació

2877 2991 2994 2995 2996 2997 3040 3041 3053 3054 3057 3098 3108 3168

853

Sector	Datació	Criteri Dat.	Textura	Color
C.I i II	–			

Composició

Relacions Físiques

Igual a 852

Cobreix a

Cobert per

Farceix a
8119

Farcit per

Talla a

Tallat per

Es recolza en
8064

Se li recolza
875 8070 8108 8110

Es lliura

Se li lliura
821 8038 8085

Interpretació **Tipus UE** Banqueta **Foto.** **Plan.**

Banqueta de fonamentació del mur uE 852

Descripció

Fa 3.56 m de llarg i 0.15 m d'alçada

3041 3222 3227 3228 3229 3230 3301 3348 3350 3351 3352 3354 3355 3356

854

Sector	Datació	Criteri Dat.	Textura	Color
C.I i II	–			

Composició

Relacions Físiques

Igual a 855

Cobreix a

Cobert per

Farceix a

Farcit per

Talla a

Tallat per

Es recolza en
852 875 8090

Se li recolza
857 856 859 8102

Es lliura

Se li lliura
804 821 8069 8077 8082

Interpretació **Tipus UE** Estructura

Brancal nord de l'accés entre els espais C.I.b i C.II.c

Descripció

Fet amb rajoles col.locades en columna. Fa 1.2 m d'alçada i 0.16 n d'amplada

Foto. 2994 2995 2996 3079 3080 3081 3098 3103 3108 3170 3171 3172 3173 3199

Plan.

855

Sector	Datació	Criteri Dat.	Textura	Color
C.I i II	–			

Composició

Relacions Físiques

Igual a 854

Cobreix a

Cobert per

Farceix a

Farcit per

Talla a

Tallat per

Es recolza en
814 856 875

Se li recolza
856 857 860 8102

Es lliura

Se li lliura
804 821 8088 8091 8092

Interpretació **Tipus UE** Estructura

Brancal sud de l'accés entre les edificacions I i II

Descripció

Fet amb rajoles col.locades en columna. Fa 1.12 m d'alçada i 0.16 n d'amplada

Foto. 3088 3089 3092 3074 3098 3084 3103 3108 3170 3171 3172 3174 3199 3200

Plan.

856

Sector	Datació	Criteri Dat.	Textura	Color
C.I i II	–			

Composició

Relacions Físiques

Igual a

Cobreix a

Cobert per
8098

Farceix a

Farcit per

Talla a

Tallat per

Es recolza en
854 855 875

Se li recolza
854 855 857

Es lliura

Se li lliura
821 8092 8104 8091

Interpretació **Tipus UE** Estructura

Llindar de porta

Descripció

Marxapeu fet amb raholes, localitzat en l'accés original entre els espais C.I.b i C.II.C, mesura 0,18 x 1,42 m

Foto. 3199 3200 3218 3519 3522 3524 3525 3526 3527

Plan.

857

Sector	Datació	Criteri Dat.	Textura	Color
C.I i II	–			

Composició

Relacions Físiques

Igual a

Cobreix a
8088 8094

Cobert per

Farceix a

Farcit per

Talla a

Tallat per

Es recolza en
854 855

Se li recolza
859 860 8081

Es lliura

Se li lliura
804 821 8069 8077 8082

Interpretació **Tipus UE** Estructura

Tapiament

Descripció

Tapiament de l'accés anteriorment descrit. Fet amb pedres irregulars lligades amb morter. 1,22 m d'alçada

Foto. 2991 2995 2996 3079 3080 3081 3098 3103 3108 3161 3162 3163 3166 3170

Plan.

858

Sector	Datació	Criteri Dat.	Textura	Color
C.I i II	–			

Composició

Relacions Físiques

Igual a

Cobreix a

Cobert per
800

Farceix a

Farcit per

Talla a

Tallat per

Es recolza en
852 8084 8090 8105 8114

Se li recolza
861 866 862

Es lliura

Se li lliura
880 886

Interpretació **Tipus UE** Mur

Mur

Descripció

Mur de 1.80 m de llarg i 0.47 m d'amplada que limita les edificacions I i II per la seva part nord. Fet de carreus grans amb les cares vistes treballades.

Foto. 2991 2994 2995 2996 2997 2998 2999 3000 3001 3036 3037 3040 3045 3046

Plan.

859

Sector	Datació	Criteri Dat.	Textura	Color
C.I .b	–			

Composició

Relacions Físiques

Igual a

Cobreix a
8069

Cobert per
800

Farceix a

Farcit per

Talla a

Tallat per

Es recolza en
812 816 854 857 860 870

Se li recolza

Es lliura

Se li lliura

Interpretació **Tipus UE** Paviment

Paviment de pedra

Descripció

Paviment de pedra localitzat en el pati de l'edificació I, fet amb pedres mitjanes i grans. Cobreix una superfície de 5.38 m de llarg per 2.75 m d'amplada.

Foto. 3086 3087 3088 3089 3092 2991 2992 2993 2996 2997 3005 3007 3008 3062

Plan.

860

Sector	Datació	Criteri Dat.	Textura	Color
C.I .b	–			

Composició

Relacions Físiques

Igual a

Cobreix a

Cobert per
800

Farceix a

Farcit per

Talla a

Tallat per

Es recolza en
855 857 871 872 8081

Se li recolza
859

Es lliura

Se li lliura
8069

Interpretació **Tipus UE** Estructura

Grao d'escala

Descripció

únic graó de l'escala Caixa d'escala localitzada en la part est del pati de l'edificació I. Mesura 1.3 m de llarg per 0.47 m d'amplada.

Foto.
3085
3088
3089
3092
3062
3074
3082
3098
3083
3101
3084
3102

Plan.

861

Sector	Datació	Criteri Dat.	Textura	Color
C.I .a	–			

Composició

Relacions Físiques

Igual a

Cobreix a
880

Cobert per
800

Farceix a

Farcit per

Talla a

Tallat per

Es recolza en
852 858 862

Se li recolza

Es lliura

Se li lliura

Interpretació **Tipus UE** Paviment

Paviment de rajola

Descripció

Paviment de rajola col.locada en escaleta de 0.33 x 0.16 m, localitzat en l'habitació nord de l'edificació II. Cobreix una superfície de 2.53 m de llarg per 1.36 m d'amplada.

Foto.
2997
3231
3233
3234
3235
3236
3237
3238
3240
3242
3243
3244
3245
3368

Plan.

862

Sector	Datació	Criteri Dat.	Textura	Color
C.I .a	–			

Composició

Relacions Físiques

Igual a

Cobreix a

Cobert per
800

Farceix a

Farcit per

Talla a

Tallat per

Es recolza en
852 858

Se li recolza
861

Es lliura

Se li lliura

Interpretació **Tipus UE** Enlluït

Enlluit

Descripció

Localitzat en la cara nord del mur UE 852.

Foto.
3424

Plan.

863

Sector	Datació	Criteri Dat.	Textura	Color
C.II .a i b	–			

Composició

Relacions Físiques

Igual a

Cobreix a
895

Cobert per
886

Farceix a

Farcit per

Talla a

Tallat per

Es recolza en
852 8012

Se li recolza
827 883 891

Es lliura

Se li lliura
805 892 8003 8004 8005

Interpretació **Tipus UE** Mur

Mur

Descripció

Mur de 1.34 m de llarg i 0.34 m d'amplada que delimita l'habitació nord de l'edificacióII per la seva part est. Fet de pedres irregulars i material de construcció.

Foto. 3245 3246 3251 3253 3254 3255 3256 3257 3258 3268 3269 3312

Plan.

864

Sector	Datació	Criteri Dat.	Textura	Color
C.II .c	–			

Composició

Relacions Físiques

Igual a 865 874

Cobreix a
8023

Cobert per
800

Farceix a
8031

Farcit per

Talla a

Tallat per

Es recolza en
852 8108

Se li recolza
824

Es lliura

Se li lliura
804 8009

Interpretació **Tipus UE** Estructura

Caixa d'escala

Descripció

Escala localitzada en la part nord del pati de l'edificació II, feta amb pedra i material de construcció, fa 1.25 m de llarg, 0.93 m d'amplada i 1.25 m d'alçada en la seva part oest. Conserva els tres primers graons, fets amb rajoles.

Foto. 2877 3366 3368 3369 3370 3371 3372 3373 3374 3384 3385 3386 3387 3388

Plan.

865

Sector	Datació	Criteri Dat.	Textura	Color
C.II .c	–			

Composició

Relacions Físiques

Igual a 864 874

Cobreix a

Cobert per

Farceix a

Farcit per

Talla a

Tallat per

Es recolza en
852 8108

Se li recolza

Es lliura

Se li lliura

Interpretació **Tipus UE** Estructura

Esglaons d'escala

Descripció

Fets de rajola cada esglaó fa 0.91 m de llarg, 0.20 m d'amplada i 0.18 m d'alçada.

Foto. 3419 3420 3421 3423 3424 3429

Plan.

866

Sector	Datació	Criteri Dat.	Textura	Color
C.I.a	–			

Composició

Relacions Físiques

Igual a 867 868

Cobreix a — **Cobert per** 800

Farceix a — **Farcit per**

Talla a — **Tallat per**

Es recolza en 858 — **Se li recolza**

Es lliura — **Se li lliura**

Interpretació **Tipus UE** Estructura

Paret est de claveguera

Foto. 2998, 2999, 3000, 3001

Plan.

Descripció

Claveguera de rajoles que corre de sud a nord a tocar del mur UE 858 en la part est de l'accés a l'edificació I. Mesura 180 x 0.40 m. Recollia l'aigua de pluja del pati de l'edificació.

867

Sector	Datació	Criteri Dat.	Textura	Color
C.I.a	–			

Composició

Relacions Físiques

Igual a 866 868

Cobreix a 8078 — **Cobert per** 800

Farceix a — **Farcit per**

Talla a — **Tallat per**

Es recolza en — **Se li recolza**

Es lliura — **Se li lliura**

Interpretació **Tipus UE** Estructura

Base de claveguera

Foto. 2999, 3000, 3001

Plan.

Descripció

Claveguera de rajoles que corre de sud a nord a tocar del mur UE 858 en la part est de l'accés a l'edificació I. Mesura 180 x 0.40 m. Recollia l'aigua de pluja del pati de l'edificació.

868

Sector	Datació	Criteri Dat.	Textura	Color
C.I.a	–			

Composició

Relacions Físiques

Igual a 866 867

Cobreix a — **Cobert per**

Farceix a — **Farcit per**

Talla a — **Tallat per**

Es recolza en 869 870 — **Se li recolza**

Es lliura — **Se li lliura**

Interpretació **Tipus UE** Estructura

Paret oest de claveguera

Foto. 2998, 2999, 3001

Plan.

Descripció

Claveguera de rajoles que corre de sud a nord a tocar del mur UE 858 en la part est de l'accés a l'edificació I. Mesura 180 x 0.40 m. Recollia l'aigua de pluja del pati de l'edificació.

869

Sector	Datació	Criteri Dat.	Textura	Color
C.I.a	–			

Composició

Relacions Físiques

Igual a

Cobreix a
8071

Cobert per
800

Farceix a

Farcit per

Talla a

Tallat per

Es recolza en
870

Se li recolza
868

Es lliura

Se li lliura

Interpretació **Tipus UE** Paviment

Paviment de pedra

Descripció

Paviment de pedra localitzat en l'accés de l'edificació I, fet amb pedres petites. Cobreix una superfície de 1.93 m de llarg per 2.59 m d'amplada.

Foto.
2992
2993
2997
2999
3002
3003
3004
3005
3006
3007
3008
3101
3102
3104

Plan.

870

Sector	Datació	Criteri Dat.	Textura	Color
C.I.a i b	–			

Composició

Relacions Físiques

Igual a

Cobreix a
8069

Cobert per
800

Farceix a

Farcit per

Talla a

Tallat per

Es recolza en

Se li recolza
859 868 869

Es lliura

Se li lliura

Interpretació **Tipus UE** Estructura

Marxapeu de pedra

Descripció

Marxapeu, marca el límit entre l'accés i el pati de l'edificació I. Fet amb dos pedres allargades. Mesura 2.22 x 0.19 m.

Foto.
2991
2992
2993
2996
2997
3002
3003
3004
3005
3006
3008
3082
3098
3083

Plan.

871

Sector	Datació	Criteri Dat.	Textura	Color
C.I.b	–			

Composició

Relacions Físiques

Igual a

Cobreix a
8088

Cobert per
800

Farceix a
8120

Farcit per

Talla a

Tallat per

Es recolza en
816

Se li recolza
812 859 860 872 8067 8081

Es lliura

Se li lliura
820 8069 8077 8082 8083

Interpretació **Tipus UE** Estructura

Part oest de la caixa d'escala documentada en el pati de l'edificació I.

Descripció

Mesura 1.76 x 0.4 x 0.33. La cara vista és de carreus de mida mitjana treballats.

Foto.
3085
3086
3087
3088
3089
3090
3092
3076
3077
3082
3098
3083
3101
3084

Plan.

872

Sector	Datació	Criteri Dat.	Textura	Color
C.I.b	–			

Composició

Relacions Físiques

Igual a

Cobreix a

Cobert per
800

Farceix a

Farcit per

Talla a

Tallat per

Es recolza en
814 871 873

Se li recolza
860

Es lliura

Se li lliura
820 8086

Interpretació **Tipus UE** Estructura

Part nord de la caixa d'escala documentada en el pati de l'edificació I.

Descripció

Mesura 1.05 x 0.36 x 0.12

Foto. 3085, 3088, 3089, 3090, 3092, 3093, 3007, 3074, 3082, 3083, 3084, 3109, 3110, 3128

Plan.

873

Sector	Datació	Criteri Dat.	Textura	Color
C.I.b	–			

Composició

Relacions Físiques

Igual a

Cobreix a

Cobert per

Farceix a

Farcit per

Talla a

Tallat per

Es recolza en
814

Se li recolza
816 872

Es lliura

Se li lliura
820

Interpretació **Tipus UE** Estructura

Enlluit

Descripció

Enlluit de calç en la cara oest del mur UE 814. Presenta una decoració pintada en vermell.

Foto. 3085, 3093, 3094, 3095, 3073, 3074, 3075, 3076, 3077, 3096, 3199, 3200, 3201, 3202

Plan.

874

Sector	Datació	Criteri Dat.	Textura	Color
C.II.c	–			

Composició

Relacions Físiques

Igual a 864 865

Cobreix a
8023

Cobert per

Farceix a

Farcit per

Talla a

Tallat per

Es recolza en
852

Se li recolza
851

Es lliura

Se li lliura
804 8015

Interpretació **Tipus UE** Estructura

Fonament escala

Descripció

Estructura de 1.20 m de llarg, 0.18 m d'amplada i 0.18 m d'alçada, relacionada amb la fonamentació de l'escala del pati de l'edificació II. mesura 1.20 x 0.18 x 0.18 m

Foto. 3097, 3426, 3427, 3428, 3429, 3430, 3452

Plan.

875

Sector	Datació	Criteri Dat.	Textura	Color
C.I - II.	–			

Composició

Relacions Físiques

Igual a 814

Cobreix a 836

Cobert per 8104

Farceix a

Farcit per

Talla a

Tallat per

Es recolza en 853

Se li recolza 816 854 855 856 8049

Es lliura

Se li lliura 820 8059 8060 8062 8099

Interpretació

Tipus UE Banqueta

Banqueta de fonamentació del mur UE 814

Descripció

0.15 m d'alçada

Foto. 3073 3075 3097 3199 3200 3201 3202 3203 3204 3205 3206 3207 3208 3209

Plan.

876

Sector	Datació	Criteri Dat.	Textura	Color
C.II.d	–		Solta	Gris

Composició cendres

Relacions Físiques

Igual a

Cobreix a

Cobert per 835

Farceix a

Farcit per

Talla a

Tallat per

Es recolza en

Se li recolza

Es lliura 836

Se li lliura

Interpretació

Tipus UE Estrat

Estrat de farciment

Descripció

Segon nivell de farciment de l'estructura de combustió del pati de la casa II.

Foto.

Plan.

877

Sector	Datació	Criteri Dat.	Textura	Color
C.II.d	–		Compacta	Marró

Composició cendres

Relacions Físiques

Igual a

Cobreix a 832

Cobert per 838

Farceix a

Farcit per

Talla a

Tallat per

Es recolza en

Se li recolza

Es lliura 828

Se li lliura

Interpretació

Tipus UE Nivell d'ús

Nivell de circulació

Descripció

Nivell de circulació molt tacat de cendres per sota del nivell de preparació UE 838. Només es documenta en l'extrem est de l'espai C.II.d.

Foto.

Plan.

878

Sector	Datació		Criteri Dat.	Textura	Color
C.IIII		–		Compacta	Marró

Composició

Relacions Físiques

Igual a

Cobreix a: 879

Cobert per: 800

Farceix a

Farcit per

Talla a

Tallat per

Es recolza en

Se li recolza

Es lliura: 829 830 8106

Se li lliura

Interpretació **Tipus UE**: Estrat

Estrat

Descripció

Molt contaminat per la construcció de les pantalles. Localitzat en la part nord de la casa III.

Foto. **Plan.**

879

Sector	Datació		Criteri Dat.	Textura	Color
C.III		–		Argilosa	Marró

Composició

Relacions Físiques

Igual a

Cobreix a: 881

Cobert per: 878

Farceix a

Farcit per

Talla a

Tallat per

Es recolza en

Se li recolza

Es lliura: 829 830 8106

Se li lliura

Interpretació **Tipus UE**: Estrat

Estrat

Descripció

Localitzat en la meitat nord.

Foto. **Plan.**

880

Sector	Datació		Criteri Dat.	Textura	Color
C.II.a	1/2 XVI	– 1/2 XVII	ceràmic		

Composició

Relacions Físiques

Igual a

Cobreix a: 886

Cobert per: 861

Farceix a

Farcit per

Talla a

Tallat per

Es recolza en

Se li recolza

Es lliura: 852 858 883 8114

Se li lliura

Interpretació **Tipus UE**: Paviment

Descripció

Nivell de preparació del paviment UE 861, en l'espai C.II.a.

Foto. **Plan.**

881

Sector	Datació	Criteri Dat.	Textura	Color
C.III	–		Compacta	Vermellós

Composició

Relacions Físiques

Igual a

Cobreix a
885

Cobert per
879

Farceix a

Farcit per

Talla a

Tallat per

Es recolza en

Se li recolza

Es lliura
829 830 8106

Se li lliura

Interpretació **Tipus UE** Estrat **Foto.** **Plan.**

Estrat

Descripció

Localitzat en la meitat nord.

882

Sector	Datació	Criteri Dat.	Textura	Color
C.II.c i b	fi XVII – pp XVIII	ceràmic		

Composició

Relacions Físiques

Igual a

Cobreix a

Cobert per

Farceix a

Farcit per

Talla a

Tallat per

Es recolza en

Se li recolza

Es lliura
823 826

Se li lliura

Interpretació **Tipus UE** Estrat **Foto.** **Plan.**

Estrat de farciment

Descripció

estrat únic de farciment de les clavegueres localitzades en els espais c i b de la casa II.

883

Sector	Datació	Criteri Dat.	Textura	Color
C.II.a	–			

Composició

Relacions Físiques

Igual a

Cobreix a
886

Cobert per
805

Farceix a

Farcit per

Talla a

Tallat per

Es recolza en
582 863

Se li recolza

Es lliura

Se li lliura
880

Interpretació **Tipus UE** Estructura **Foto.** **Plan.**

Estructura semicircular localitzada en l'accés a l'espai a de la casa II.

Descripció

Fet integrament amb rajoles.

Sector	Datació		Criteri Dat.	Textura	Color	
C.III		–				**884**

Composició

Relacions Físiques

Igual a 842 843 844

Cobreix a

Cobert per 841

Farceix a

Farcit per

Talla a

Tallat per

Es recolza en 828

Se li recolza

Es lliura

Se li lliura

Interpretació **Tipus UE** Estructura **Foto.** **Plan.**

Coberta claveguera

Descripció

Parcialment conservada en l'extrem sud de l'edificació III.

Sector	Datació		Criteri Dat.	Textura	Color	
C.III		–		Compacta	Marró	**885**

Composició

Relacions Físiques

Igual a

Cobreix a 887

Cobert per 881

Farceix a

Farcit per

Talla a

Tallat per

Es recolza en

Se li recolza

Es lliura 829 830 8106

Se li lliura

Interpretació **Tipus UE** Estrat **Foto.** **Plan.**

Estrat

Descripció

Localitzat en la meitat nord.

Sector	Datació		Criteri Dat.	Textura	Color	
C.II.a	fi XVI	– 1e 1/4 XVII	Ceràmic	Solta	Beix	**886**

Composició ceràmica, pedres

Relacions Físiques

Igual a

Cobreix a 863 891 892

Cobert per 880 883

Farceix a

Farcit per

Talla a

Tallat per

Es recolza en

Se li recolza

Es lliura 852 858

Se li lliura

Interpretació **Tipus UE** Estrat **Foto.** **Plan.**

Estrat d'anivellament

Descripció

Nivellament per a la construcció d'un paviment en l'habitació documentada en la part est de la casa II

887

Sector	Datació		Criteri Dat.	Textura	Color
C.III		–		Argilosa	Marró

Composició

Relacions Físiques

Igual a

Cobreix a
8010 8011

Cobert per
885

Farceix a

Farcit per

Talla a

Tallat per

Es recolza en

Se li recolza

Es lliura
829 830 8106

Se li lliura

Interpretació **Tipus UE** Estrat **Foto.** **Plan.**

Descripció

Localitzat en la meitat nord.

888

Sector	Datació		Criteri Dat.	Textura	Color
C.III	1 1/2	– XVII		Solta	Marró Fosc

Composició

Relacions Físiques

Igual a

Cobreix a

Cobert per

Farceix a

Farcit per

Talla a

Tallat per

Es recolza en

Se li recolza

Es lliura
842 843 844

Se li lliura

Interpretació **Tipus UE** Estrat **Foto.** **Plan.**

Estrat de colmatació

Descripció

Estrat de colmata la claveguera UE 844 en la seva banda sud. Aquesta claveguera presenta dues fases, en el darrer moment recull les aiguües d'una claveguera i es tapia la seva part sud.

889

Sector	Datació		Criteri Dat.	Textura	Color
C.III		–			

Composició

Relacions Físiques

Igual a

Cobreix a

Cobert per

Farceix a

Farcit per

Talla a

Tallat per

Es recolza en
843

Se li recolza

Es lliura

Se li lliura

Interpretació **Tipus UE** Estructura **Foto.** **Plan.**

Claveguera

Descripció

Petita claveguera domèstica localitzada en l'extrem sud de la casa III.

890

Sector	Datació	Criteri Dat.	Textura	Color
C.II.d	–		Argilosa	Vermellós

Composició: material constructiu

Interpretació — **Tipus UE:** Estrat

Nivell de farciment

Foto.: 3598, 3599 — **Plan.:**

Relacions Físiques

Igual a

Cobreix a:

Cobert per: 836

Farceix a: 833

Farcit per:

Talla a:

Tallat per:

Es recolza en:

Se li recolza:

Es lliura:

Se li lliura:

Descripció

Nivell que farceix el retall de l'estructura de combustió localitzada en la part sud de la casa II.

891

Sector	Datació	Criteri Dat.	Textura	Color
C.II.a	–			

Composició:

Interpretació — **Tipus UE:** Paviment

Restes d'un antic paviment de rajoles

Foto.: 3247, 3248 — **Plan.:**

Relacions Físiques

Igual a

Cobreix a: 892

Cobert per: 886

Farceix a:

Farcit per:

Talla a:

Tallat per:

Es recolza en: 852 863

Se li recolza:

Es lliura:

Se li lliura:

Descripció

Es localitza de forma molt parcial en l'extrem sud-oest de l'espai a de la casa II.

892

Sector	Datació	Criteri Dat.	Textura	Color
C.II.a	–			

Composició:

Interpretació — **Tipus UE:** Estrat

Nivell de preparació de paviment.

Foto.: 3249, 3250, 3251 — **Plan.:**

Relacions Físiques

Igual a

Cobreix a: 895

Cobert per: 886 891

Farceix a:

Farcit per:

Talla a:

Tallat per:

Es recolza en:

Se li recolza:

Es lliura: 852 863 8084 8105 8114

Se li lliura:

Descripció

Fet amb morter de color blanc amb taques marrons. Es localitza per la totalitat de l'habitació.

Sector	Datació	Criteri Dat.	Textura	Color	
C.II.d	–		Compacta	Beix	**893**

Composició: òssos, ceràmica i morter

Interpretació — **Tipus UE:** Nivell d'ús

Nivell d'ús

Foto. 3600, 3601, 3602, 3603

Plan.

Relacions Físiques

Igual a

Cobreix a: 894

Cobert per: 803 832

Farceix a:

Farcit per:

Talla a:

Tallat per: 801 833

Es recolza en:

Se li recolza:

Es lliura: 814 822 825 828 896 8045

Se li lliura:

Descripció

Nivell d'ús compost d'una capa de morter i calç de color blanquinós.

Sector	Datació	Criteri Dat.	Textura	Color	
C.II.d	XV –	ceràmic	Compacta	Marró Gris	**894**

Composició: morter

Interpretació — **Tipus UE:** Nivell d'ús

Nivell d'ús

Foto. 3604, 3605, 3606, 3607

Plan.

Relacions Físiques

Igual a

Cobreix a: 8001

Cobert per: 893

Farceix a:

Farcit per:

Talla a:

Tallat per: 801 833

Es recolza en:

Se li recolza:

Es lliura: 814 822 825 828 896 8045

Se li lliura:

Descripció

Nivell fet de morter i argiles.

Sector	Datació	Criteri Dat.	Textura	Color	
C.II.a	–		Compacta	Marró Clar	**895**

Composició: ceràmica, morter

Interpretació — **Tipus UE:** Estrat

Estrat de nivellament

Foto. 3252, 3253, 3254

Plan.

Relacions Físiques

Igual a

Cobreix a: 8018 8012

Cobert per: 892 863

Farceix a:

Farcit per:

Talla a:

Tallat per:

Es recolza en:

Se li recolza:

Es lliura: 852 8084 8105 8114

Se li lliura:

Descripció

Nivellament que colmata la fase representada pel paviment de rajoles UE 8018. Nivell homogeni d'argiles amb material constructiu i ceràmica.

Sector	Datació		Criteri Dat.	Textura	Color	
C.II.c i d		–				**896**

Composició

Relacions Físiques

Igual a

Cobreix a

Cobert per
832

Farceix a
8043

Farcit per

Talla a

Tallat per

Es recolza en
8048

Se li recolza
822

Es lliura

Se li lliura
893 894 8001 8044

Interpretació **Tipus UE** Mur

Mur

Descripció

Mur divisori dels espais c i d del pati de la casa II. Fet amb carreus i rajoles lligat amb morter blanc

Foto. 3608, 3617, 3618

Plan.

Sector	Datació		Criteri Dat.	Textura	Color	
C.III		–				**897**

Composició

Relacions Físiques

Igual a

Cobreix a

Cobert per

Farceix a

Farcit per

Talla a

Tallat per

Es recolza en

Se li recolza

Es lliura

Se li lliura

Interpretació **Tipus UE** Estructura

Fossa sèptica

Descripció

Localitzada en l'extrem sud de la casa III. Només es conserva el mur límit oest i nord. Fet amb pedres lligades amb morter de color taronja. Només es va poder documentar un únic estrat de farciment.

Foto. 3744, 3745, 3751, 3752, 3753, 3754, 3755, 3756

Plan.

Sector	Datació		Criteri Dat.	Textura	Color	
C.III	1620	– 1650	ceràmic	Argilosa	Marró Fosc	**898**

Composició argiles, ceràmica, material constructiu, carbons i òssos

Relacions Físiques

Igual a

Cobreix a

Cobert per
844

Farceix a

Farcit per

Talla a

Tallat per

Es recolza en

Se li recolza

Es lliura
897

Se li lliura

Interpretació **Tipus UE** Estrat

Estrat de farciment

Descripció

Estrat únic que farceix la fossa sèptica UE 897. Extrem sud de la casa III.

Foto. 3744, 3745

Plan.

Sector	Datació		Criteri Dat.	Textura	Color	
C.III		–				**899**

Composició

Relacions Físiques

Igual a

Cobreix a: 8025

Cobert per: 844

Farceix a: 8117

Farcit per

Talla a

Tallat per

Es recolza en: 828 8107

Se li recolza: 897

Es lliura

Se li lliura: 8000 8006

Interpretació — **Tipus UE**: Estructura

Fossa sèptica

Descripció

Localitzada en l'extrem sud de la casa III. Es conserven els murs límits oest i nord i sud. Fet amb pedres lligades amb morter de color blanc. Es conserven dos nivells de farciment. Planta rectangular.

Foto.: 3742, 3743, 3746, 3747, 3748, 3749, 3750, 3754, 3755, 3756

Plan.

Sector	Datació		Criteri Dat.	Textura	Color	
C.III	fi XVI	–	ceràmic	Argilosa	Gris Fosc	**8000**

Composició

Relacions Físiques

Igual a

Cobreix a: 8006

Cobert per: 844

Farceix a

Farcit per

Talla a

Tallat per

Es recolza en

Se li recolza

Es lliura: 899

Se li lliura

Interpretació — **Tipus UE**: Estrat

Estrat de farciment

Descripció

Primer nivell de farciment de la fossa sèptica localitzada en la part sud de la casa III.

Foto.: 3742, 3743

Plan.

Sector	Datació		Criteri Dat.	Textura	Color	
C.II.d	pp XVIII	–	ceràmic	Compacta	Beix	**8001**

Composició: morter i carbons

Relacions Físiques

Igual a

Cobreix a: 8002 8051

Cobert per: 894

Farceix a

Farcit per

Talla a

Tallat per: 801

Es recolza en

Se li recolza

Es lliura: 814 822 825 828 896 8045

Se li lliura

Interpretació — **Tipus UE**: Nivell d'ús

Nivell de circulació

Descripció

Nivell d'ús compost d'una capa de calç de color blanquinós i morter.

Foto.: 3609, 3610, 3611

Plan.

8002

Sector	Datació		Criteri Dat.	Textura	Color
C.II.d	XV	–	ceràmic	Compacta	Vermellós

Composició: material constructiu

Interpretació — **Tipus UE:** Nivell d'ús

Nivell d'ús

Foto. 3614, 3615, 3616

Plan.

Relacions Físiques

Igual a

Cobreix a: 8044 8050 8053 8053 8054

Cobert per: 8001 8051

Farceix a:

Farcit per:

Talla a:

Tallat per: 801 8043

Es recolza en:

Se li recolza:

Es lliura: 814 825 828 8045 8047 8048

Se li lliura:

Descripció

Nivell d'ús compost d'una capa de morter vermellós.

8003

Sector	Datació		Criteri Dat.	Textura	Color
C.II.b	1620	– 1700	ceràmic	Compacta	Beix

Composició: morter

Interpretació — **Tipus UE:** Estrat

Nivell de preparació del paviment de rajoles UE 827

Foto. 3317, 3318, 3319

Plan.

Relacions Físiques

Igual a

Cobreix a: 8004

Cobert per: 827

Farceix a:

Farcit per:

Talla a:

Tallat per: 8020

Es recolza en:

Se li recolza:

Es lliura: 831 863 8108

Se li lliura:

Descripció

Localitzat en l'espai b de la casa II.

8004

Sector	Datació		Criteri Dat.	Textura	Color
C.II.b	fi XV	– 1ª 1/2 XVI	ceràmic	Compacta	Marró Fosc

Composició: argiles, morter, pedres

Interpretació — **Tipus UE:** Estrat

Estrat d'anivellament

Foto. 3320, 3321, 3322

Plan.

Relacions Físiques

Igual a

Cobreix a: 8005 8007

Cobert per: 8003

Farceix a:

Farcit per:

Talla a:

Tallat per: 8020

Es recolza en:

Se li recolza:

Es lliura: 831 863 8108

Se li lliura:

Descripció

Nivellament d'argiles

8005

Sector	Datació	Criteri Dat.	Textura	Color
C.II.b	–		Compacta	Marró Gris

Composició: morter

Interpretació — **Tipus UE:** Nivell d'ús

Nivell d'ús

Foto. 3323

Plan.

Relacions Físiques

Igual a

Cobreix a	Cobert per
8007	8004
Farceix a	**Farcit per**
Talla a	**Tallat per**
Es recolza en	**Se li recolza**
Es lliura	**Se li lliura**
863	

Descripció

Nivell parcialment documentat en la part oest de l'espai b de la casa II.

8006

Sector	Datació	Criteri Dat.	Textura	Color
C.III	–		Compacta	verdós

Composició:

Interpretació — **Tipus UE:** Reompliment

estrat de farciment

Foto. 3746, 3747

Plan.

Relacions Físiques

Igual a

Cobreix a	Cobert per
8025	8000
Farceix a	**Farcit per**
Talla a	**Tallat per**
Es recolza en	**Se li recolza**
Es lliura	**Se li lliura**
899	

Descripció

Segon i últim nivell de farciment de la fossa sèptica UE 899

8007

Sector	Datació	Criteri Dat.	Textura	Color
C.II.b	XIV –	ceràmic	Compacta	Vermellós

Composició: material constructiu, morter

Interpretació — **Tipus UE:** Estrat

Estrat d'anivellament

Foto. 3324, 3325, 3327

Plan.

Relacions Físiques

Igual a

Cobreix a	Cobert per
8008	8004 8005
Farceix a	**Farcit per**
Talla a	**Tallat per** 8020
Es recolza en	**Se li recolza**
Es lliura	**Se li lliura**
831 863 8108	

Descripció

Argiles compactes de color vermellós i taques de morter

Sector	Datació	Criteri Dat.	Textura	Color	
C.II.b	–		Compacta	Vermellós	**8008**

Composició morter,

Interpretació **Tipus UE** Nivell d'ús

Nivell d'ús

Foto. 3326, 3328 **Plan.**

Relacions Físiques

Igual a

Cobreix a 8009

Cobert per 8007

Farceix a

Farcit per

Talla a

Tallat per

Es recolza en

Se li recolza

Es lliura 831 863 8108

Se li lliura

Descripció

Argiles compactes de color vermellós i taques de morter

Sector	Datació	Criteri Dat.	Textura	Color	
C.II.b i c	XV –	ceràmic	Compacta	Marró Fosc	**8009**

Composició argiles, carbons, ceràmica

Interpretació **Tipus UE** Estrat

Estrat d'anivellament

Foto. 3466, 3467, 3468 **Plan.**

Relacions Físiques

Igual a

Cobreix a 8013 8014 8015

Cobert per 824 831 8008

Farceix a

Farcit per

Talla a

Tallat per 848 8020 8022

Es recolza en

Se li recolza

Es lliura 864 8012 8108

Se li lliura

Descripció

Estrat que anivella els espais b i c de la casa II

Sector	Datació	Criteri Dat.	Textura	Color	
C.III	4/3 S.XVI –	ceràmic	Compacta	Vermellós	**8011**

Composició cendres, carbons, ceràmica, material constructiu

Interpretació **Tipus UE** Estrat

Estrat d'anivellament

Foto. 3757, 3758 **Plan.**

Relacions Físiques

Igual a

Cobreix a 8016

Cobert per 887

Farceix a

Farcit per

Talla a

Tallat per 8117

Es recolza en

Se li recolza

Es lliura 829 830 8010 8106

Se li lliura

Descripció

Argiles de textura compacta i vermellós, amb cendres.

8012

Sector	Datació	Criteri Dat.	Textura	Color
C.II.a i b	–			

Composició

Relacions Físiques

Igual a

Cobreix a: 8026

Cobert per: 895

Farceix a

Farcit per

Talla a

Tallat per

Es recolza en: 8108

Se li recolza: 863 8018

Es lliura

Se li lliura: 8009 8014 8024 8072

Interpretació **Tipus UE**: Estructura

Marxapeu

Descripció

Marxapeu fet per pedres lligades ambv morter de color vermellós. Funciona amb el paviment UE 8018, de l'àmbit CIIa i amb els nivells d'ús UE 8014 i 8024 de l'àmbit CIIb. Delimita dos espais de la casa II.

Foto.: 3259, 3260, 3261, 3262, 3263, 3264, 3265, 3266, 3271

Plan.

8013

Sector	Datació	Criteri Dat.	Textura	Color
C.II.b i c	–			

Composició

Relacions Físiques

Igual a

Cobreix a: 8026

Cobert per: 8009

Farceix a

Farcit per

Talla a

Tallat per: 8020

Es recolza en: 8108

Se li recolza

Es lliura

Se li lliura: 8014 8015 8023 8024

Interpretació **Tipus UE**: Estructura

Marxapeu

Descripció

Marxapeu fet per pedres lligades amb morter de color groc. Separa l'àmbit CIIb i CIIc i amb els nivells d'ús UE 8014 i 8024 de l'àmbit CIIb. Delimitados espais de la casa II. La part est es troba força degradada per reformes posteriors.

Foto.: 3338, 3339, 3340

Plan.

8014

Sector	Datació	Criteri Dat.	Textura	Color
C.II.b	–		Compacta	Vermellós

Composició: Argila, morter

Relacions Físiques

Igual a

Cobreix a

Cobert per

Farceix a

Farcit per

Talla a

Tallat per

Es recolza en

Se li recolza

Es lliura

Se li lliura

Interpretació **Tipus UE**: Nivell d'ús

Nivell d'ús

Descripció

Nivell fet per una capa d'argila de color vermell amb morter de color blanc. Funciona amb els marxapeus 8012 i 8013

Foto.: 3329, 3330

Plan.

8015

Sector	Datació	Criteri Dat.	Textura	Color
C.II.c	–		Sorrenca	Beix

Composició: sorra,

Interpretació — **Tipus UE:** Estrat — **Foto.** 3469, 3470 — **Plan.**

Estrat de nivellament

Relacions Físiques

Igual a

Cobreix a: 8023

Cobert per: 8009

Farceix a:

Farcit per:

Talla a:

Tallat per: 848 8020 8022 8031

Es recolza en:

Se li recolza:

Es lliura: 874 8013

Se li lliura:

Descripció

Capa de sorra que ocupa tot l'espai CIIc.

8016

Sector	Datació	Criteri Dat.	Textura	Color
C.III	–		Compacta	Blanc

Composició: Artgila, morter

Interpretació — **Tipus UE:** Estrat — **Foto.** 3759 — **Plan.**

Nivell d'ús

Relacions Físiques

Igual a

Cobreix a: 8017

Cobert per: 8011

Farceix a:

Farcit per:

Talla a:

Tallat per: 8117

Es recolza en:

Se li recolza:

Es lliura: 829 830 8010

Se li lliura:

Descripció

Nivell d'ús format per una copa d'argila amb morter de color blanc. Funciona amb l'estructura indeterminada UE 8010

8017

Sector	Datació	Criteri Dat.	Textura	Color
C.III	–		Compacta	Vermellós

Composició: Argila, ceràmica, morter

Interpretació — **Tipus UE:** Estrat — **Foto.** 3760, 3761 — **Plan.**

Nivell d'ús

Relacions Físiques

Igual a

Cobreix a: 8025

Cobert per: 8010 8016

Farceix a:

Farcit per:

Talla a:

Tallat per: 8117

Es recolza en:

Se li recolza:

Es lliura: 829 830 8106

Se li lliura:

Descripció

Nivell d'argila amb morter blanc.

8018

Sector	Datació	Criteri Dat.	Textura	Color
C.II.a	–			

Composició

Relacions Físiques

Igual a

Cobreix a
8072

Cobert per
895

Farceix a

Farcit per

Talla a

Tallat per

Es recolza en
852 8012 8084 8105 8114

Se li recolza

Es lliura

Se li lliura

Interpretació **Tipus UE** Paviment

Paviment de rajola

Descripció

Paviment de rajoles que es documenta en la totalitat de l'espai CIIa. Disposat en escaleta. Funciona amb el marxapeu UE 8012

Foto.
3259
3267
3268
3269
3270
3271
3272

Plan.

8019

Sector	Datació	Criteri Dat.	Textura	Color
C.II.b i c	–		Compacta	Gris Fosc

Composició

Relacions Físiques

Igual a

Cobreix a

Cobert per
826

Farceix a
8020

Farcit per

Talla a

Tallat per

Es recolza en

Se li recolza

Es lliura
829 830 8106

Se li lliura

Interpretació **Tipus UE** Estrat

Estrat de farciment

Descripció

Estrat únic de farciment de la rasa de fonamentació de la canalització UE 826

Foto.
3471
3472

Plan.

8020

Sector	Datació	Criteri Dat.	Textura	Color
C.II.b i c	–			

Composició

Relacions Físiques

Igual a

Cobreix a

Cobert per

Farceix a

Farcit per
826 8019

Talla a
8003 8004 8007 8009 8013

Tallat per

Es recolza en

Se li recolza

Es lliura

Se li lliura

Interpretació **Tipus UE** Rasa

Rasa constructiva de la canalització UE 826

Descripció

Foto.

Plan.

8021

Sector	Datació	Criteri Dat.	Textura	Color
C.II.c	–		Sorrenca	Marró Gris

Composició

Relacions Físiques

Igual a

Cobreix a

Cobert per
823

Farceix a
8022

Farcit per

Talla a

Tallat per

Es recolza en

Se li recolza

Es lliura

Se li lliura

Interpretació **Tipus UE** Estrat

Estrat de farciment

Descripció

Estrat de farciment de la rasa de la canalització UE 823.

Foto. 3473, 3474

Plan.

8022

Sector	Datació	Criteri Dat.	Textura	Color
C.II.c	–			

Composició

Relacions Físiques

Igual a

Cobreix a

Cobert per

Farceix a

Farcit per
823 8021

Talla a
8009 8015 8023

Tallat per

Es recolza en

Se li recolza

Es lliura

Se li lliura

Interpretació **Tipus UE** Rasa

Rasa constructiva

Descripció

Rasa per a la construcció de la canalització UE 823

Foto.

Plan.

8023

Sector	Datació	Criteri Dat.	Textura	Color
C.II.bc	XV –	ceràmic	Compacta	Marró Fosc

Composició Argila, ceràmica

Relacions Físiques

Igual a

Cobreix a
8026

Cobert per
864 874 8015

Farceix a

Farcit per

Talla a

Tallat per
848 8020 8022 8031

Es recolza en

Se li recolza

Es lliura
825 852 8013 8045 8106

Se li lliura

Interpretació **Tipus UE** Estrat

Estrat de nivellament

Descripció

Estrat que nivella tot l'espai CIIc, fet amb argiles de color marró fosc, de textura compacta. L'escala UE 864 es va construir per sobre d'aquest nivell.

Foto. 3475, 3476, 3477, 3478

Plan.

8024

Sector	Datació	Criteri Dat.	Textura	Color
C.II.b	–		Compacta	Vermellós

Composició: Argila, ceràmica, morter

Interpretació — **Tipus UE:** Estrat

Nivell d'ús

Foto. 3275, 3276, 3331, 3332

Plan.

Relacions Físiques

Igual a

Cobreix a	Cobert per
Farceix a	Farcit per
Talla a	Tallat per
Es recolza en	Se li recolza
Es lliura	Se li lliura

Descripció

Nivell amb diverses capes de morter de color blanc que funcionen amb el marxapeu 8013 i el mur 8012

8025

Sector	Datació	Criteri Dat.	Textura	Color
C.III	–		Argilosa	Vermellós

Composició: Argila, carbons, ceràmica

Interpretació — **Tipus UE:** Estrat

Estrat de nivellament

Foto. 3762

Plan.

Relacions Físiques

Igual a

Cobreix a	Cobert per
8027 8028	899 8006 8017
Farceix a	Farcit per
Talla a	Tallat per
Es recolza en	Se li recolza
Es lliura	Se li lliura
828 829 830	

Descripció

Nivellament d'argiles vermelloses. Està cobert per la fossa sèptica 899

8026

Sector	Datació	Criteri Dat.	Textura	Color
C.II.b i c	XIV	–	Solta	Marró Fosc

Composició: Argila, sorra, carbons

Interpretació — **Tipus UE:** Estrat

Estrat de nivellament

Foto. 3277, 3278, 3636, 3637

Plan.

Relacions Físiques

Igual a

Cobreix a	Cobert per
8030 8034 8057 8075	8012 8013 8023 8024 8050
Farceix a	Farcit per
Talla a	Tallat per
	848 8031
Es recolza en	Se li recolza
Es lliura	Se li lliura
814 825 828 829 830 852	

Descripció

Estrat que ocupa els àmbits CIIb i c format per argiles barrejades amb sorres.

8027

Sector	Datació	Criteri Dat.	Textura	Color
C.III	–		Compacta	Marró Clar

Composició: Argiles, carbons, ceràmica

Interpretació — **Tipus UE:** Estrat

Estrat de nivellament

Foto.: 3763, 3764, 3765

Plan.

Relacions Físiques

Igual a

Cobreix a: 8115

Cobert per: 8025

Farceix a:

Farcit per:

Talla a:

Tallat per: 8029

Es recolza en:

Se li recolza:

Es lliura: 828

Se li lliura:

Descripció

Estrat de nivellament fet amb argiles de color marró clar, destaca la presència d'una tenalla in situ.

8028

Sector	Datació	Criteri Dat.	Textura	Color
C.III	–			

Composició:

Interpretació — **Tipus UE:** Estructura

Tenalla

Foto.: 3766, 3767, 3768, 3769, 3770, 3771, 3772

Plan.

Relacions Físiques

Igual a

Cobreix a:

Cobert per: 8025

Farceix a: 8029

Farcit per:

Talla a:

Tallat per:

Es recolza en: 828

Se li recolza:

Es lliura:

Se li lliura:

Descripció

Tenalla documentada in situ, en l'extrem nord de la casa III, es recolza en el mur 828, i possiblement feia les funcions de magatzem de cereals. Presenta vidriat a l'interior.

8029

Sector	Datació	Criteri Dat.	Textura	Color
C.III	–			

Composició:

Interpretació — **Tipus UE:** Retall

Retall

Foto.:

Plan.

Relacions Físiques

Igual a

Cobreix a:

Cobert per:

Farceix a:

Farcit per: 8028

Talla a: 8027

Tallat per:

Es recolza en:

Se li recolza:

Es lliura:

Se li lliura:

Descripció

Encaix de la tenalla UE 8028

8030

Sector	Datació	Criteri Dat.	Textura	Color
C.II.b i c	S.XIV –		Compacta	Vermellós

Composició: Argila, carbons, ceràmica, morter

Interpretació — **Tipus UE:** Estrat

Estrat de nivellament

Descripció

Nivell poc homogeni, fet d'argila de color vermell, barrejat amb fragments de morter i estuc de color blanc

Foto. 3333, 3334, 3479, 3480, 3481, 3482

Plan.

Relacions Físiques

Igual a

Cobreix a: 8032 8033 8034

Cobert per: 8026 8075

Farceix a:

Farcit per:

Talla a:

Tallat per: 848 8031

Es recolza en:

Se li recolza:

Es lliura: 825 829 830 852 8045 8105

Se li lliura:

8031

Sector	Datació	Criteri Dat.	Textura	Color
C.II.c	–			

Composició:

Interpretació — **Tipus UE:** Rasa

Rasa per a la fonamentació de les escales UE 864

Descripció

Foto. **Plan.**

Relacions Físiques

Igual a

Cobreix a:

Cobert per:

Farceix a:

Farcit per: 864 874

Talla a: 8015 8023 8026 8030

Tallat per:

Es recolza en:

Se li recolza:

Es lliura:

Se li lliura:

8032

Sector	Datació	Criteri Dat.	Textura	Color
C.II.b i c	–			

Composició:

Interpretació — **Tipus UE:** Mur

Mur

Descripció

Remunta del mur UE 852 en l'espai que divideix CIIb i CIIc.

Foto. **Plan.**

Relacions Físiques

Igual a

Cobreix a:

Cobert per: 8030

Farceix a:

Farcit per:

Talla a:

Tallat per:

Es recolza en: 852 8108

Se li recolza:

Es lliura:

Se li lliura: 8033

Sector	Datació	Criteri Dat.	Textura	Color	
C.II.a i b	–		Compacta	Marró Fosc	**8033**

Composició Argila, carbons

Relacions Físiques

Igual a

Cobreix a 8036

Cobert per 8030

Farceix a

Farcit per

Talla a

Tallat per

Es recolza en

Se li recolza

Es lliura 829 830 852 8032 8105 8108

Se li lliura

Interpretació **Tipus UE** Estrat

Estrat de nivellament

Descripció

Estrat d'anivellament fet amb argila compactada. Es localitza al llarg dels espais a i b de la casa II, quan formaven un únic espai.

Foto. 3281 3282 3335 3336 3337

Plan.

Sector	Datació	Criteri Dat.	Textura	Color	
C.II.c	–		Sorrenca	Beix	**8034**

Composició sorra,

Relacions Físiques

Igual a

Cobreix a 8035 8060

Cobert per 8026 8030

Farceix a

Farcit per

Talla a

Tallat per 848 8056 8058

Es recolza en

Se li recolza

Es lliura 814 828 852

Se li lliura

Interpretació **Tipus UE** Estrat

Estrat de nivellament

Descripció

Cobreix la banqueta del mur UE 852 i el seu estuc.

Foto. 3483 3484 3485 3494 3652 3653 3654 3655

Plan.

Sector	Datació	Criteri Dat.	Textura	Color	
C.II.c	S.XIV –		Compacta	Marró Fosc	**8035**

Composició Argila, carbons, ceràmica

Relacions Físiques

Igual a

Cobreix a 8038 8042

Cobert per 8034 8060 8062

Farceix a

Farcit per

Talla a

Tallat per 848 8056 8058

Es recolza en

Se li recolza

Es lliura 814 828 852

Se li lliura

Interpretació **Tipus UE** Estrat

Estrat de nivellament

Descripció

S'exten per tot el àmbit CIId

Foto. 3486 3487 3488 3489 3490 3661 3662 3663 3664

Plan.

8036

Sector	Datació	Criteri Dat.	Textura	Color
C.II.b i a	–		Compacta	Blanc

Composició: Argila, carbons, ceràmica i morter

Interpretació **Tipus UE:** Estrat

Nivell d'ús

Foto. 3283, 3284 **Plan.**

Relacions Físiques

Igual a

Cobreix a: 8037 8040

Cobert per: 8033

Farceix a:

Farcit per:

Talla a:

Tallat per:

Es recolza en:

Se li recolza:

Es lliura: 828 852 8105 8114

Se li lliura:

Descripció

Nivell d'ús fet amb una fina capa de morter de color blanc amb argila compacta de color marró fosc.

8037

Sector	Datació	Criteri Dat.	Textura	Color
C.II.b	–		Solta	Beix

Composició: sorra

Interpretació **Tipus UE:** Estrat

Estrat de nivellament

Foto. 3285, 3341, 3342 **Plan.**

Relacions Físiques

Igual a

Cobreix a:

Cobert per: 8036

Farceix a: 8039

Farcit per:

Talla a:

Tallat per:

Es recolza en:

Se li recolza:

Es lliura: 852 8110

Se li lliura:

Descripció

Estrat de sorra de platja que farceix el retall irregular UE 8039,possiblement relacionat amb l'aillament de l'edificació, en el moment de la seva construcció.

8038

Sector	Datació	Criteri Dat.	Textura	Color
C.II.c	–		Solta	Beix

Composició: sorra

Interpretació **Tipus UE:** Estrat

Estrat de nivellament

Foto. 3491, 3492, 3493 **Plan.**

Relacions Físiques

Igual a

Cobreix a:

Cobert per: 8035

Farceix a: 8041

Farcit per:

Talla a:

Tallat per: 848 8056 8058

Es recolza en:

Se li recolza:

Es lliura: 853

Se li lliura:

Descripció

Estrat de sorra de platja que farceix el retall irregular UE 8041,possiblement relacionat amb l'aillament de l'edificació, en el moment de la seva construcció.

Sector	Datació		Criteri Dat.	Textura	Color	
C.II.b		–				**8039**

Composició

Relacions Físiques

Igual a

Cobreix a

Cobert per

Farceix a

Farcit per
8037

Talla a
8040

Tallat per

Es recolza en

Se li recolza

Es lliura

Se li lliura

Interpretació **Tipus UE** Retall

Retall irregular

Descripció

Possiblement relacionat amb l'aillament de l'edificació, en el moment de la seva construcció.

Foto. 3341 3342 3343 3344 3345

Plan.

Sector	Datació		Criteri Dat.	Textura	Color	
C.II.b	XIV	– XV	ceràmic	Compacta	Marró Fosc	**8040**

Composició Argila, carbons, ceràmica

Relacions Físiques

Igual a

Cobreix a

Cobert per
8036

Farceix a

Farcit per

Talla a

Tallat per
8039 8113 8118 8119

Es recolza en

Se li recolza

Es lliura

Se li lliura

Interpretació **Tipus UE** Estrat

Descripció

Estrat d'argiles de color marró fosc.

Foto. 3286 3287 3343 3344 3345

Plan.

Sector	Datació		Criteri Dat.	Textura	Color	
C.II.c		–				**8041**

Composició

Relacions Físiques

Igual a

Cobreix a

Cobert per

Farceix a

Farcit per
8038

Talla a
8042

Tallat per
848

Es recolza en

Se li recolza

Es lliura

Se li lliura

Interpretació **Tipus UE** Retall

Retall irregular

Descripció

Possiblement relacionat amb l'aillament de l'edificació, en el moment de la seva construcció.

Foto.

Plan.

Sector	Datació	Criteri Dat.	Textura	Color	
C.II.c	–		Compacta	Marró Fosc	**8042**

Composició: sorra, argila, carbons

Interpretació — **Tipus UE:** Estrat

Estrat d'argiles

Foto. 3346, 3347, 3491, 3492, 3493, 3494, 3495, 3496, 3497, 3498, 3499, 3500, 3501, 3502

Plan.

Relacions Físiques

Igual a

Cobreix a

Cobert per: 8035

Farceix a

Farcit per

Talla a

Tallat per: 848 8041 8111 8118 8119

Es recolza en

Se li recolza

Es lliura

Se li lliura

Descripció

Estrat on es fonamenten els murs de les esdificacions II i III.

Sector	Datació	Criteri Dat.	Textura	Color	
C.II.d	–				**8043**

Composició

Interpretació — **Tipus UE:** Rasa

Rasa

Foto. 3612, 3613

Plan.

Relacions Físiques

Igual a

Cobreix a

Cobert per

Farceix a

Farcit per: 896 8044

Talla a

Tallat per: 8002

Es recolza en

Se li recolza

Es lliura

Se li lliura

Descripció

Rasa per a la fonamentació de l'estructura UE 896.

Sector	Datació	Criteri Dat.	Textura	Color	
C.II.d	–		Solta	Marró	**8044**

Composició

Interpretació — **Tipus UE:** Estrat

Estrat de farciment

Foto.

Plan.

Relacions Físiques

Igual a

Cobreix a

Cobert per: 8002

Farceix a: 8043

Farcit per

Talla a

Tallat per

Es recolza en

Se li recolza

Es lliura: 822 896

Se li lliura

Descripció

Estrat únic de farciment de la rasa UE 8043.

Sector	Datació	Criteri Dat.	Textura	Color	
C.II.c i d	–				**8045**

Composició

Relacions Físiques

Igual a 825 8046

Cobreix a **Cobert per**

Farceix a **Farcit per**

Talla a **Tallat per**

Es recolza en **Se li recolza**
822 823 838 8050 8053

Es lliura **Se li lliura**
807 832 893 8001 8002 8023

Interpretació **Tipus UE** Basament

Basament

Descripció

Estructura de pedra feta amb carreus quadrats que funciona com basament d'arcada que delimita els espais CIIc i CIId.

Foto.
3399
3400
3401
3464
3535
3588
3590
3620
3626
3643
3644
3645
3647
3648

Plan.

Sector	Datació	Criteri Dat.	Textura	Color	
C.II.c i d	–				**8046**

Composició

Relacions Físiques

Igual a 825 8045

Cobreix a **Cobert per**

Farceix a **Farcit per**
8056

Talla a **Tallat per**

Es recolza en **Se li recolza**
828 8107

Es lliura **Se li lliura**
8057

Interpretació **Tipus UE** Estructura

Fonament

Descripció

Fonament de les estructures UE 825 i 8045. Feta amb pedres irregulars lligades amb morter blanquinós.

Foto.
3535
3643
3644
3645
3646
3649
3657
3658
3676
3677
3678
3679
3680
3692

Plan.

Sector	Datació	Criteri Dat.	Textura	Color	
C.II.c i d	–				**8047**

Composició

Relacions Físiques

Igual a 8048 8049

Cobreix a **Cobert per**

Farceix a **Farcit per**

Talla a **Tallat per**

Es recolza en **Se li recolza**
814 803 8054

Es lliura **Se li lliura**
893 894 8001 8002 8026

Interpretació **Tipus UE** Estructura

Estructura que delimita els espais CIIc i d

Descripció

Estructura simètrica en la banda oest del límit dels espais c i d de la casa II. Fet amb tres únics carreus col.locats en direcció E-W sobre una fonamentació de pedres irregulars i amb un basament.

Foto.
3608
3629
3638
3639
3640
3641
3650
3659
3660
3681

Plan.

8048

Sector	Datació	Criteri Dat.	Textura	Color
C.II.c i d	–			

Composició

Relacions Físiques

Igual a 8047 8049

Cobreix a **Cobert per**

Farceix a **Farcit per**

Talla a **Tallat per**

Es recolza en **Se li recolza**
803 896 8050 8054

Es lliura **Se li lliura**
806 832 893 894 8001 8002

Interpretació **Tipus UE** Basament

Basament

Descripció

Estructura de pedra feta amb carreus quadrats que funciona com basament d'arcada que delimita els espais CIIc i CIId.

Foto. 3608 3629 3638 3639 3640 3641

Plan.

8049

Sector	Datació	Criteri Dat.	Textura	Color
C.II.c i d	–			

Composició

Relacions Físiques

Igual a 8047 8048

Cobreix a **Cobert per**

Farceix a **Farcit per**
8058

Talla a **Tallat per**

Es recolza en **Se li recolza**
875

Es lliura **Se li lliura**
8059

Interpretació **Tipus UE** Estructura

Fonament

Descripció

Fonament de les estructures UE 8047 i 8048. Feta amb pedres irregulars lligades amb morter blanquinós.

Foto. 3638 3639 3640 3641 3642 3651 3656 3659 3660 3681

Plan.

8050

Sector	Datació	Criteri Dat.	Textura	Color
C.II.c i d	–			

Composició

Relacions Físiques

Igual a

Cobreix a **Cobert per**
8026 8002

Farceix a **Farcit per**

Talla a **Tallat per**

Es recolza en **Se li recolza**
8045 8048

Es lliura **Se li lliura**
8051 8052 8055

Interpretació **Tipus UE** Estructura

Estructura de pedra

Descripció

Estructura que funcionava com a marxapeu o delimitador entre els espais CIIc i CIId.

Foto. 3620 3621 3622 3623 3624

Plan.

074/05 Carrer comercial 2007

8051

Sector	Datació	Criteri Dat.	Textura	Color
C.II.d	–			

Composició cendres

Interpretació **Tipus UE** Estrat

Foto. 3619

Plan.

Abocament de cendres

Relacions Físiques

Igual a

Cobreix a 8002

Cobert per 8001

Farceix a

Farcit per

Talla a

Tallat per

Es recolza en

Se li recolza

Es lliura 8050

Se li lliura

Descripció

8052

Sector	Datació	Criteri Dat.	Textura	Color
C.II.d	S.XIV –		Compacta	Marró

Composició Argila, carbons

Interpretació **Tipus UE** Estrat

Foto. 3631 3632 3633

Plan.

Estrat d'anivellament

Relacions Físiques

Igual a

Cobreix a 8026 8055

Cobert per 8002 8053 8054

Farceix a

Farcit per

Talla a

Tallat per

Es recolza en

Se li recolza

Es lliura 825 8045 8047 8048 8050

Se li lliura

Descripció

Es lliura al marxapeu UE 8050

8053

Sector	Datació	Criteri Dat.	Textura	Color
C.II.d	–			

Composició

Interpretació **Tipus UE** Estructura

Foto. 3625 3626

Plan.

Relacions Físiques

Igual a

Cobreix a 8052

Cobert per 8002

Farceix a

Farcit per

Talla a

Tallat per

Es recolza en 825 828 8045

Se li recolza

Es lliura

Se li lliura

Descripció

Acumulació de pedres iregulars lligades amb morter rosat localitzat en l'extrem est de l'espai CIId. Té un paral.lel en l'altra banda de l'habitació. Podria ser una estructura que lligués l'arcada.

8054

Sector	Datació		Criteri Dat.	Textura	Color
C.II.d	fi XVII	pp XVIII	ceràmic		

Composició

Relacions Físiques

Igual a

Cobreix a
8052

Cobert per
8002

Farceix a

Farcit per

Talla a

Tallat per

Es recolza en
814 8047 8048

Se li recolza

Es lliura

Se li lliura

Interpretació **Tipus UE** Estructura

Foto. 3627, 3628, 3629, 3630

Plan.

Descripció

Acumulació de pedres irregulars lligades amb morter rosat localitzat en l'extrem oest de l'espai CIId. Té un paral.lel en l'altra banda de l'habitació. Podria ser una estructura que lligués l'arcada.

8055

Sector	Datació		Criteri Dat.	Textura	Color
C.II.d	1ª 1/2	XIV		Compacta	Marró

Composició
carbons

Relacions Físiques

Igual a

Cobreix a
8026

Cobert per
8052

Farceix a

Farcit per

Talla a

Tallat per

Es recolza en

Se li recolza

Es lliura
8050

Se li lliura

Interpretació **Tipus UE** Estrat

Foto. 3634, 3635

Plan.

Descripció

Estrat d'anivellament

Es localitza en la part central de l'espai CIId.

8056

Sector	Datació		Criteri Dat.	Textura	Color
C.II. c i d					

Composició

Relacions Físiques

Igual a

Cobreix a

Cobert per

Farceix a

Farcit per
8046 8057

Talla a
8034 8035 8038

Tallat per

Es recolza en

Se li recolza

Es lliura

Se li lliura

Interpretació **Tipus UE** Retall

Foto. 3647, 3648, 3649, 3657, 3658, 3664

Plan.

Descripció

Retall

Rasa per a la fonamentació del basament d'arcada UE 8045

8057

Sector	Datació	Criteri Dat.	Textura	Color
C.II.c i d	–		Solta	Marró

Composició: Argila, carbons

Relacions Físiques

Igual a

Cobreix a

Cobert per: 8026

Farceix a: 8056

Farcit per

Talla a

Tallat per

Es recolza en

Se li recolza

Es lliura: 828 8046 8107

Se li lliura

Interpretació

Tipus UE: Estrat

Estrat de farciment

Descripció

Estrat únic de farciment del retall UE 8056

Foto.: 3647, 3648, 3649

Plan.

8058

Sector	Datació	Criteri Dat.	Textura	Color
C.II.c i d	–			

Composició

Relacions Físiques

Igual a

Cobreix a

Cobert per

Farceix a

Farcit per: 8049 8059

Talla a: 8034 8035 8038 8060 8061

Tallat per

Es recolza en

Se li recolza

Es lliura

Se li lliura

Interpretació

Tipus UE: Rasa

Rasa

Descripció

Rasa per a la fonamentació del basament UE 8048

Foto.: 3650, 3651, 3659, 3660, 3663

Plan.

8059

Sector	Datació	Criteri Dat.	Textura	Color
C.II.c i d	–		Solta	Marró

Composició: carbons

Relacions Físiques

Igual a

Cobreix a

Cobert per

Farceix a: 8058

Farcit per

Talla a

Tallat per

Es recolza en

Se li recolza

Es lliura: 875 8047 8048 8049

Se li lliura

Interpretació

Tipus UE: Estrat

Estrat de farciment

Descripció

Estrat únic de farciment del retall UE 8058

Foto.: 3650, 3651

Plan.

8060

Sector	Datació	Criteri Dat.	Textura	Color
C.II.d	–		Solta	Beix

Composició: sorra

Interpretació — **Tipus UE:** Estrat — **Foto.** **Plan.**

Estrat d'anivellament

Relacions Físiques

Igual a

Cobreix a: 8035 8061

Cobert per: 8034

Farceix a:

Farcit per:

Talla a:

Tallat per: 8058

Es recolza en:

Se li recolza:

Es lliura: 814 828 875

Se li lliura:

Descripció

Petit estrat de sorres localitzat en l'espai d

8061

Sector	Datació	Criteri Dat.	Textura	Color
C.II.d	–			

Composició: Argila

Interpretació — **Tipus UE:** Estrat — **Foto.** **Plan.**

Estrat de nivellament

Relacions Físiques

Igual a

Cobreix a: 8062

Cobert per: 8060

Farceix a:

Farcit per:

Talla a:

Tallat per: 8058

Es recolza en:

Se li recolza:

Es lliura: 814

Se li lliura:

Descripció

Petit nivell d'argiles localitzat en la meitat est de l'espai CIId.

8062

Sector	Datació	Criteri Dat.	Textura	Color
C.II.d	–			

Composició:

Interpretació — **Tipus UE:** Estrat — **Foto.** **Plan.**

Estrat de nivellament

Relacions Físiques

Igual a

Cobreix a: 8035

Cobert per: 8061

Farceix a:

Farcit per:

Talla a:

Tallat per:

Es recolza en:

Se li recolza:

Es lliura: 875

Se li lliura:

Descripció

Nivell de sorres localitzades en la part oest de l'espai CIId

Sector	Datació	Criteri Dat.	Textura	Color	
C.I.a	–				**8063**

Composició

Relacions Físiques

Igual a

Cobreix a **Cobert per**

Farceix a **Farcit per**

Talla a **Tallat per**

Es recolza en **Se li recolza**
8070

Es lliura **Se li lliura**
8071

Interpretació **Tipus UE** Estructura

Coberta de fossa

Descripció

Coberta feta amb pedres de diferents mides, allargades que cobreixen la fossa sèptica localitzada en l'espai CIa.

Foto. 3012, 3013, 3014, 3124

Plan.

Sector	Datació	Criteri Dat.	Textura	Color	
C.II i III	–				**8064**

Composició

Relacions Físiques

Igual a 828

Cobreix a **Cobert per**

Farceix a **Farcit per**
8118

Talla a **Tallat per**

Es recolza en **Se li recolza**
829 853

Es lliura **Se li lliura**

Interpretació **Tipus UE** Estructura

Banqueta de fonamentació

Descripció

Banqueta de fonamentació del mur UE 828.

Foto. 3535, 3536, 3671, 3672, 3675, 3692, 3693, 3694, 3695, 3696, 3697, 3698, 3699, 3700

Plan.

Sector	Datació	Criteri Dat.	Textura	Color	
C.I.b	–		Llimosa	Marró	**8065**

Composició Llims, carbons

Relacions Físiques

Igual a

Cobreix a **Cobert per**

Farceix a **Farcit per**
8066

Talla a **Tallat per**

Es recolza en **Se li recolza**

Es lliura **Se li lliura**

Interpretació **Tipus UE** Estrat

Estrat de farciment

Descripció

Estrat únic de farciment de la claveguera UE 8066, estava alterat per 'ventonita'.

Foto. 3117, 3118

Plan.

Sector	Datació	Criteri Dat.	Textura	Color	
C.I.b	–				**8066**

Composició

Relacions Físiques

Igual a

Cobreix a

Cobert per

Farceix a
8068

Farcit per
8065

Talla a

Tallat per

Es recolza en

Se li recolza
8067

Es lliura

Se li lliura
8069

Interpretació **Tipus UE** Estructura

Claveguera

Descripció

Claveguera localitzada per sota del paviment de la casa I. Feta amb murs de amb un sol carreu de pedra i la base de rajoles. Fa 0,40 m de llarg i 0,20 m d'alçada.

Foto. 3018, 3117, 3118, 3119, 3120, 3121, 3122, 3123, 3124, 3125, 3126, 3127, 3128, 3129

Plan.

Sector	Datació	Criteri Dat.	Textura	Color	
C.I.b	–				**8067**

Composició

Relacions Físiques

Igual a

Cobreix a

Cobert per

Farceix a
8068

Farcit per

Talla a

Tallat per

Es recolza en
871 8066

Se li recolza

Es lliura

Se li lliura
8069

Interpretació **Tipus UE** Estructura

Claveguera

Descripció

Petita claveguera que s'unia a la claveguera principal de la Casa I i que connectava el dipòsit i la claveguera.

Foto. 3119, 3120, 3121, 3122, 3123, 3125, 3126, 3127, 3128, 3130

Plan.

Sector	Datació	Criteri Dat.	Textura	Color	
C.I.b	–				**8068**

Composició

Relacions Físiques

Igual a

Cobreix a

Cobert per

Farceix a

Farcit per
8066 8067

Talla a
8076 8077

Tallat per

Es recolza en

Se li recolza

Es lliura

Se li lliura

Interpretació **Tipus UE** Retall

Retall

Descripció

Rasa per a la construcció de la claveguera UE 8066

Foto.

Plan.

Sector	Datació		Criteri Dat.	Textura	Color	
C.I.b	1600	1635	ceràmic	Solta	Marró Fosc	**8069**

Composició: ceràmica

Interpretació — **Tipus UE:** Estrat — **Foto.** — **Plan.**

Estrat de nivellament

Relacions Físiques

Igual a

Cobreix a: 8076 8077

Cobert per: 859 870

Farceix a:

Farcit per:

Talla a:

Tallat per:

Es recolza en:

Se li recolza:

Es lliura: 812 854 857 860 871 8066

Se li lliura:

Descripció

Estrat localitzat per sota del paviment del pati de la casa I, possible nivell de preparació. Tot fa pensar que es construeix la claveguera i es reomplen els voltants amb terra de color marró fosc, amb ceràmiques de la primera meitat del segle XVII.

Sector	Datació		Criteri Dat.	Textura	Color	
C.I.a	XV		estratigràfic			**8070**

Composició:

Interpretació — **Tipus UE:** Estructura — **Foto.** — **Plan.**

Fossa sèptica

3015 3016 3017 3018 3019 3020 3021 3022 3023 3024 3025 3026 3027 3028

Relacions Físiques

Igual a

Cobreix a:

Cobert per:

Farceix a:

Farcit per:

Talla a:

Tallat per:

Es recolza en: 852 853

Se li recolza: 8063

Es lliura:

Se li lliura: 8073 8074 8085

Descripció

Fossa que conserva tres de les quatre parets que la conformen. Feta amb carreus de pedra amb algunes reparacions de rajola.

Sector	Datació		Criteri Dat.	Textura	Color	
C.I.a	fi XVII	pp XVIII	ceràmic			**8071**

Composició:

Interpretació — **Tipus UE:** Estrat — **Foto.** — **Plan.**

3009 3010 3011

Relacions Físiques

Igual a

Cobreix a:

Cobert per: 869

Farceix a:

Farcit per:

Talla a:

Tallat per:

Es recolza en:

Se li recolza:

Es lliura: 8063

Se li lliura:

Descripció

Nivell de terra i morter que cobreix la coberta de la fossa UE 8063

8072

Sector	Datació	Criteri Dat.	Textura	Color
C.II.a	–		Compacta	Beix

Composició: morter

Relacions Físiques

Igual a

Cobreix a: 8024

Cobert per: 8018

Farceix a:

Farcit per:

Talla a:

Tallat per:

Es recolza en:

Se li recolza:

Es lliura: 852 8012 8084 8105 8114

Se li lliura:

Interpretació

Tipus UE: Estrat

Nivell de preparació

Descripció

Nivell de preparació del paviment UE 8018

Foto. 3273, 3274

Plan.

8073

Sector	Datació	Criteri Dat.	Textura	Color
C.I.a	1/3 – XVII	ceràmic	Compacta	Gris Fosc

Composició: Argila, llims, sorra, òssos, ceràmica, Mat. constructiu, metalls, morter

Relacions Físiques

Igual a

Cobreix a:

Cobert per:

Farceix a:

Farcit per:

Talla a:

Tallat per:

Es recolza en:

Se li recolza:

Es lliura:

Se li lliura:

Interpretació

Tipus UE: Estrat

Estrat de farciment

Descripció

Primer nivell de farciment de la fossa sèptica

Foto. 3015, 3016, 3017

Plan.

8074

Sector	Datació	Criteri Dat.	Textura	Color
C.I.a	–		Llimosa	Marró

Composició: llims, ceràmica, carbons

Relacions Físiques

Igual a

Cobreix a:

Cobert per: 8073

Farceix a:

Farcit per:

Talla a:

Tallat per:

Es recolza en:

Se li recolza:

Es lliura: 8070

Se li lliura:

Interpretació

Tipus UE: Estrat

Estrat de farciment

Descripció

Segon nivell de farciment de la fossa sèptica documentada en l'accés a la casa I.

Foto.

Plan.

8075

Sector	Datació	Criteri Dat.	Textura	Color
C.II.a	–		Compacta	Vermellós

Composició: Argila, morter i ceràmica

Interpretació — **Tipus UE:** Estrat

Nivell d'ús

Descripció

Petit nivell de circulació documentat en la meitat oest de l'espai CIIa.

Foto.: 3279, 3280

Plan.:

Relacions Físiques

Igual a

Cobreix a: 8030

Cobert per: 8026

Farceix a:

Farcit per:

Talla a:

Tallat per:

Es recolza en:

Se li recolza:

Es lliura: 852 8105 8114

Se li lliura:

8076

Sector	Datació	Criteri Dat.	Textura	Color
C.I.b	–			

Composició:

Interpretació — **Tipus UE:** Estructura

Claveguera

Descripció

Claveguera tallada per una claveguera posterior (UE 8066), i amortitzada pel nivell de preparació del paviment UE 859

Foto.: 3131, 3132, 3133, 3134, 3135, 3140

Plan.:

Relacions Físiques

Igual a

Cobreix a: 8077

Cobert per: 8069

Farceix a:

Farcit per:

Talla a:

Tallat per: 8068

Es recolza en:

Se li recolza:

Es lliura:

Se li lliura:

8077

Sector	Datació	Criteri Dat.	Textura	Color
C.I.b	XV –	ceràmic	Argilosa	Marró

Composició: carbons, ceràmica

Interpretació — **Tipus UE:** Estrat

Estrat de nivellament

Descripció

Nivell localitzat per sota de UE 8069 i de la claveguera UE 8076. Cobreix l'esglaó antic de l'escala i una nova claveguera.

Foto.: 3033, 3136, 3137, 3138, 3139, 3140, 3141

Plan.:

Relacions Físiques

Igual a

Cobreix a: 8078 8081 8082

Cobert per: 8069 8076

Farceix a:

Farcit per:

Talla a:

Tallat per: 8068

Es recolza en:

Se li recolza:

Es lliura: 854 857 871 8090

Se li lliura:

8078

Sector	Datació	Criteri Dat.	Textura	Color
C.I.a i b	–			

Composició

Relacions Físiques

Igual a

Cobreix a
8085

Cobert per
8077 867

Farceix a
8080

Farcit per

Talla a

Tallat per

Es recolza en
8084 8105

Se li recolza

Es lliura

Se li lliura
8079 8082

Interpretació **Tipus UE** Estructura

Claveguera

Descripció

Claveguera documentada en l'extrem est de l'espai CIa. Connecta amb la part est de la fossa sèptica .

Foto. 3033, 3034, 3035, 3038, 3039, 3142, 3143, 3144

Plan.

8079

Sector	Datació	Criteri Dat.	Textura	Color
C.I.a i b	–		Margosa	Marró Fosc

Composició carbons, ceràmica

Relacions Físiques

Igual a

Cobreix a

Cobert per

Farceix a

Farcit per

Talla a

Tallat per

Es recolza en

Se li recolza

Es lliura
8078

Se li lliura

Interpretació **Tipus UE** Estrat

Estrat de farciment

Descripció

Estrat únic de farciment de la claveguera UE 8078.

Foto. 3035

Plan.

8080

Sector	Datació	Criteri Dat.	Textura	Color
C.I.b	–			

Composició

Relacions Físiques

Igual a

Cobreix a

Cobert per

Farceix a

Farcit per
8078

Talla a
8081 8083 8090

Tallat per

Es recolza en

Se li recolza

Es lliura

Se li lliura

Interpretació **Tipus UE** Rasa

Rasa

Descripció

Rasa per a la construcció dela claveguera UE 8078

Foto.

Plan.

8081

Sector	Datació		Criteri Dat.	Textura	Color
C.I.b		–			

Composició

Relacions Físiques

Igual a

Cobreix a
8088

Cobert per
8077

Farceix a

Farcit per

Talla a

Tallat per
8080

Es recolza en
857 871

Se li recolza
860

Es lliura

Se li lliura
8082 8086

Interpretació **Tipus UE** Estructura

Graons d'escala

Descripció

Graons originals de l'escala localitzada en l'espai b de la casa I.

Foto. 3142 3150 3153 3154 3155 3156 3161 3162 3163

Plan.

8082

Sector	Datació		Criteri Dat.	Textura	Color
C.I.b	XIV	–	ceràmic		

Composició

Relacions Físiques

Igual a

Cobreix a
8083

Cobert per
8077

Farceix a

Farcit per

Talla a

Tallat per

Es recolza en

Se li recolza

Es lliura
854 857 871 8078 8081 8089

Se li lliura

Interpretació **Tipus UE** Estrat

Estrat de nivellament

Descripció

Estrat que s'exten al llarg de l'espai b de la casa I.

Foto. 3145 3146 3147 3148

Plan.

8083

Sector	Datació		Criteri Dat.	Textura	Color
C.I.b	XIV	– XV	ceràmic		

Composició

Relacions Físiques

Igual a

Cobreix a
8088

Cobert per
8082

Farceix a

Farcit per

Talla a

Tallat per
8080

Es recolza en

Se li recolza

Es lliura
852 854 857 871

Se li lliura

Interpretació **Tipus UE** Estrat

Estrat de nivellament

Descripció

Estrat de nivellament que es lliura a les restes del mur 852 en l'espai b de la casa I

Foto.

Plan.

8084

Sector	Datació	Criteri Dat.	Textura	Color
C.I i II	–			

Composició

Relacions Físiques

Igual a

Cobreix a **Cobert per**

Farceix a **Farcit per**

Talla a **Tallat per**

Es recolza en **Se li recolza**
8089 8090 8105 8114 8116 858 8018 8078

Es lliura **Se li lliura**
891 892 895 8072 8085

Interpretació **Tipus UE** Estructura

Tapiament

Descripció

Segon tapiat entre CIa i CIIa. Només es conserven dues fileres en la cara oest, carreus de mida mitjana amb la cara vista treballada, es recolza en el mur original (UE 8105) i el basament d'arcada UE 8090.

Foto. 3045 3046 3047 3048 3270 3271 3272 3288 3289 3291

Plan.

8085

Sector	Datació	Criteri Dat.	Textura	Color
C.I.a	–		Argilosa	Marró

Composició Argila

Relacions Físiques

Igual a

Cobreix a **Cobert per**
8078

Farceix a **Farcit per**

Talla a **Tallat per**

Es recolza en **Se li recolza**

Es lliura **Se li lliura**
852 853 8070 8084 8105

Interpretació **Tipus UE** Estrat

Estrat de nivellament

Descripció

Un cop aixecada la claveguera UE 8078 en l'espai CIa, es documenta un estrat entre la paret est de la fossa i del mur UE 858

Foto. 3036 3037

Plan.

8086

Sector	Datació	Criteri Dat.	Textura	Color
C.I.b	–		Compacta	Marró

Composició carbons, morter

Relacions Físiques

Igual a

Cobreix a **Cobert per**

Farceix a **Farcit per**

Talla a **Tallat per**

Es recolza en **Se li recolza**

Es lliura **Se li lliura**

Interpretació **Tipus UE** Estrat

Estart de nivellament

Descripció

Petit estrat documentat únicament en l'angle nord de l'escala.

Foto.

Plan.

8087

Sector	Datació		Criteri Dat.	Textura	Color
C.I.b		–			

Composició: morter

Relacions Físiques

Igual a

Cobreix a: **Cobert per:** 8086

Farceix a: **Farcit per:**

Talla a: **Tallat per:** 8120

Es recolza en: **Se li recolza:**

Es lliura: 814 **Se li lliura:**

Interpretació **Tipus UE:** Estrat

Estrat de nivellament

Descripció

Sembla tallat per la rasa constructiva del mur d'escala UE 871. Sembla que l'esglaó UE 8081 si col.loqui per sobre.

Foto. 3150

Plan.

8088

Sector	Datació		Criteri Dat.	Textura	Color
C.I.b	2 1/2	– XIV	ceràmic	Compacta	Marró Fosc

Composició: Argila

Relacions Físiques

Igual a

Cobreix a: 8091 **Cobert per:** 857 871 8081 8083 8089

Farceix a: **Farcit per:**

Talla a: **Tallat per:**

Es recolza en: **Se li recolza:**

Es lliura: 814 852 854 855 **Se li lliura:**

Interpretació **Tipus UE:** Estrat

Estrat de nivellament

Descripció

És l'estrat existent quan es fa la gran reforma de la casa. Funcionava quan la casa I i II estaven unides per un accés . El tapiat posterior es col.loca a sobre. Funciona amb el basament d'arcada UE 8090.

Foto. 3164, 3165, 3166, 3167, 3168, 3169

Plan.

8089

Sector	Datació		Criteri Dat.	Textura	Color
C.I.a i b		–			

Composició:

Relacions Físiques

Igual a 8090

Cobreix a: 8088 **Cobert per:**

Farceix a: **Farcit per:**

Talla a: **Tallat per:**

Es recolza en: 852 **Se li recolza:** 8084

Es lliura: **Se li lliura:** 8082

Interpretació **Tipus UE:** Estructura

Descripció

Reforç estructural de UE 8090, per aguantar un basament d'arcada. En un moment no determinat de la primera meitat del segle XIV, es reforma la casa. S'enderroca el mur UE 852 en la casa I.

Foto. 3042, 3043, 3044, 3223, 3225, 3226, 3227, 3228

Plan.

8090

Sector	Datació	Criteri Dat.	Textura	Color
C.I.a i b	–			

Composició

Relacions Físiques

Igual a 8089

Cobreix a

Cobert per

Farceix a

Farcit per

Talla a

Tallat per 8080

Es recolza en 852

Se li recolza 854 858 859 8084

Es lliura

Se li lliura 8069 8077 8082

Interpretació **Tipus UE** Estructura

Basament d'arcada

Descripció

Veure 8089

Foto. 2994 2995 3000 3007 3039 3040 3042 3043 3044 3054 3080 3223 3224 3225

Plan.

8091

Sector	Datació	Criteri Dat.	Textura	Color
C.I.b	–		Compacta	Marró

Composició Argila, carbons

Relacions Físiques

Igual a

Cobreix a 8092

Cobert per 8088

Farceix a

Farcit per

Talla a

Tallat per 8120

Es recolza en

Se li recolza

Es lliura 814 852 854 855 875

Se li lliura

Interpretació **Tipus UE** Estrat

Nivell de circulació

Descripció

Nivell general que s'exten al llarg de l'espai b de la casa I.

Foto. 3175 3176 3177 3178 3179 3180

Plan.

8092

Sector	Datació	Criteri Dat.	Textura	Color
C.I.b	–		Solta	Beix

Composició sorra

Relacions Físiques

Igual a

Cobreix a 8093

Cobert per 8091

Farceix a

Farcit per

Talla a

Tallat per 8120

Es recolza en

Se li recolza

Es lliura 814 854 855 856 875

Se li lliura

Interpretació **Tipus UE** Estrat

Nivell de sorres

Descripció

Nivell de sorres que tenen la funció d'aillament en el moment constructiu de la casa I.

Foto. 3184 3185

Plan.

074/05 Carrer comercial 2007

8093

Sector	Datació	Criteri Dat.	Textura	Color
C.I.b	XIV –	ceràmic	Solta	Marró

Composició: sorra i argila

Interpretació **Tipus UE:** Estrat

Foto. 3186, 3187 **Plan.**

Relacions Físiques

Igual a

Cobreix a: 8096 8097

Cobert per: 8092

Farceix a:

Farcit per:

Talla a:

Tallat per: 8120

Es recolza en:

Se li recolza:

Es lliura: 814 852 854 855 875

Se li lliura:

Estrat de nivellament

Descripció

8094

Sector	Datació	Criteri Dat.	Textura	Color
C.I i II	–		Compacta	Marró Fosc

Composició: Argila, carbons

Interpretació **Tipus UE:** Nivell d'ús

Foto. 3188 **Plan.**

Relacions Físiques

Igual a

Cobreix a: 8098

Cobert per: 857

Farceix a:

Farcit per:

Talla a:

Tallat per:

Es recolza en:

Se li recolza:

Es lliura: 854 855

Se li lliura:

Nivell d'ús

Descripció

Sota el tapiat UE 857, s'aprecia un nivell compacte, amb pedres irregulars de mida petita.

8095

Sector	Datació	Criteri Dat.	Textura	Color
C.I.b	–			

Composició:

Interpretació **Tipus UE:** Retall

Foto. 3181 **Plan.**

Relacions Físiques

Igual a

Cobreix a:

Cobert per: 8093

Farceix a:

Farcit per: 8096

Talla a: 8097 8100 8101

Tallat per:

Es recolza en:

Se li recolza:

Es lliura:

Se li lliura:

Retall

Descripció

Petit retall circular documentat en la part sudoest de l'espai CIb.

8096

Sector	Datació	Criteri Dat.	Textura	Color
C.I.b	XV –	ceràmic		

Composició

Relacions Físiques

Igual a

Cobreix a

Cobert per 8093

Farceix a

Farcit per

8095

Talla a

Tallat per

Es recolza en

Se li recolza

Es lliura

Se li lliura

Interpretació **Tipus UE** Reompliment **Foto.** **Plan.**

Estrat de farciment

3181
3182
3183

Descripció

Estrat únic que farcia el retall circular UE 8095.

8097

Sector	Datació	Criteri Dat.	Textura	Color
C.I.b	–		Solta	Gris Fosc

Composició graves, ceràmica

Relacions Físiques

Igual a

Cobreix a 8099

Cobert per 8093

Farceix a

Farcit per

Talla a

Tallat per 8095

Es recolza en

Se li recolza

Es lliura 814 852 854 855 875

Se li lliura

Interpretació **Tipus UE** Estrat **Foto.** **Plan.**

Estrat nivellament

Descripció

Nivell de graves que s'exten per tot l'espai CIb.
Es van documentar fragments de ceràmica romana.

8098

Sector	Datació	Criteri Dat.	Textura	Color
C.I.b	–		Compacta	Marró Fosc

Composició Argila, carbons, morter

Relacions Físiques

Igual a

Cobreix a 856 8104

Cobert per 8094

Farceix a

Farcit per

Talla a

Tallat per

Es recolza en

Se li recolza

Es lliura

Se li lliura

Interpretació **Tipus UE** Estrat **Foto.** **Plan.**

Estrat de nivellament

3189

Descripció

Petit estrat documentat únicament en l'accés entre els espais CIb i CIIc.

Sector	Datació	Criteri Dat.	Textura	Color	
C.I.b	–		Compacta	Vermellós	**8099**

Composició morter, argila

Interpretació **Tipus UE** Nivell d'ús **Foto.** **Plan.**

Nivell d'ús

Relacions Físiques

Igual a

Cobreix a 8100

Cobert per 8097

Farceix a

Farcit per

Talla a

Tallat per 8120

Es recolza en

Se li recolza

Es lliura 852 875

Se li lliura

Descripció

Nivell de circulació fet amb morter de calç, documentat únicament en la part nord de la casa I. No queda clar si és un dels nivells relacionats en el moment constructiu de la casa o un dels nivells d'ús més antics.

Sector	Datació	Criteri Dat.	Textura	Color	
C.I.b	–		Compacta	Marró	**8100**

Composició Argila

Interpretació **Tipus UE** Estrat **Foto.** **Plan.**

Estrat de nivellament

3190
3191
3192
3193

Relacions Físiques

Igual a

Cobreix a

Cobert per

Farceix a

Farcit per

Talla a

Tallat per

Es recolza en

Se li recolza

Es lliura

Se li lliura

Descripció

Nivellament d'argiles documentat en extensió en CIb.

Sector	Datació	Criteri Dat.	Textura	Color	
C.I.b	–		Solta	Beix	**8101**

Composició sorra, ceràmica

Interpretació **Tipus UE** Estrat **Foto.** **Plan.**

Nivell de sorres

Relacions Físiques

Igual a

Cobreix a 8103

Cobert per 8100

Farceix a 8102

Farcit per

Talla a

Tallat per 8095 8120

Es recolza en

Se li recolza

Es lliura 814 852

Se li lliura

Descripció

S'ha documentat un únic fragment ceràmic de verd i morat.

8102

Sector	Datació	Criteri Dat.	Textura	Color
C.I.b	–			

Composició

Relacions Físiques

Igual a

Cobreix a

Cobert per

Farceix a

Farcit per
8101

Talla a
8103

Tallat per

Es recolza en

Se li recolza

Es lliura

Se li lliura

Interpretació **Tipus UE** Retall **Foto.** **Plan.**

Retall irregular

Descripció

Retall irregular localitzat al llarg de l'espai CIb. Possiblement relacionat amb l'aillament de la casa en els primers moments constructius.

8103

Sector	Datació	Criteri Dat.	Textura	Color
C.I.b	–			

Composició

Relacions Físiques

Igual a

Cobreix a

Cobert per
8101

Farceix a

Farcit per

Talla a

Tallat per
8102 8111 8119 8120

Es recolza en

Se li recolza

Es lliura

Se li lliura

Interpretació **Tipus UE** Estrat **Foto.** **Plan.**

Nivell d'argiles

Descripció

Nivell anterior a la construcció de la casa I.

8104

Sector	Datació	Criteri Dat.	Textura	Color
C.I i II	–		Compacta	Marró

Composició carbons

Relacions Físiques

Igual a

Cobreix a

Cobert per

Farceix a

Farcit per

Talla a

Tallat per

Es recolza en

Se li recolza

Es lliura

Se li lliura

Interpretació **Tipus UE** Nivell d'ús **Foto.** **Plan.**

Nivell de circulació

Descripció

Petit nivell de circulació que funciona amb el marxapeu d'accés a la CIIc

8105

Sector	Datació	Criteri Dat.	Textura	Color
C.I i II	–			

Composició

Relacions Físiques

Igual a 8110

Cobreix a **Cobert per**

Farceix a **Farcit per**

Talla a **Tallat per**

Es recolza en **Se li recolza**
858 8018 8072 8078 8084

Es lliura **Se li lliura**
892 895 8024 8026 8030

Interpretació **Tipus UE** Estructura

Mur

Descripció

Mur original que separava l'espai CIa del CIIa, quan formaven una única edificació, fet amb carreus petits, amb la cara vista treballada. En el moment de la seva construcció era una zona de pas entre aquests espais de la mateixa casa, posteriorment, el pas quedarà tapiat amb rajoles, (UE 8114).

Foto.
3045
3046
3047
3048
3049
3050
3051
3052
3055
3056
3270
3271
3272
3274

Plan.

8106

Sector	Datació	Criteri Dat.	Textura	Color
C.II i III	–			

Composició

Relacions Físiques

Igual a

Cobreix a **Cobert per**

Farceix a **Farcit per**

Talla a **Tallat per**
845 846

Es recolza en **Se li recolza**
828 829 826 8010 8107

Es lliura **Se li lliura**
878 879 881 885 887 8011

Interpretació **Tipus UE** Estructura

Mur

Descripció

Mur que separa les edificacions II i III, per la part central del pati de la casa II. Es tracta d'una reforma del mur original, 828, possiblement relacionat amb la construcció del basament d'arcada UE 829. Fet amb carreus més grans que els originals de l'edificació

Foto.
3314
3316
3349
3386
3387
3388
3390
3394
3395
3397
3398
3431
3433
3438

Plan.

8107

Sector	Datació	Criteri Dat.	Textura	Color
C.II i III	–			

Composició

Relacions Físiques

Igual a

Cobreix a **Cobert per**

Farceix a **Farcit per**

Talla a **Tallat per**
845

Es recolza en **Se li recolza**
828 8106 825 899 8046

Es lliura **Se li lliura**
8001 8026 8030 8057

Interpretació **Tipus UE** Estructura

Reforma mur

Descripció

Reforma realitzada al mur UE 828, que separa les edificacions II i III. Relacionat amb la construcció del basament d'arcada UE 8045, que limita els espais CIIc i CIId. Fet amb carreus de mida mitjana i puntualment amb material de construcció.

Foto.
3399
3400
3401
3540
3541
3675
3676
3678
3692
3724
3726
3731
3732
3733

Plan.

8108

Sector	Datació	Criteri Dat.	Textura	Color
C.II b i c	–			

Composició

Relacions Físiques

Igual a

Cobreix a **Cobert per**

Farceix a **Farcit per**

Talla a **Tallat per**

Es recolza en 852 853 i 8109 **Se li recolza** 827 831 864 865 8012 i 8032

Es lliura **Se li lliura** 8003 8004 8007 8008 8009

Interpretació **Tipus UE** Estructura

Basament

Descripció

Basament d'arcada localitzada en la part oest de l'accés entre els espais CIIb i CIIc. En un moment no precisat del segle XIV, s'obre una obertura entre l'accés a la casa II i el pati , es desmunta parcialment el mur UE 852 i es construeixen els basaments 829 i 8108.

Foto. 3260 3261 3262 3338 3389 3419 3424 3433 3434 3435 3438 3450 3543 3544

Plan.

8109

Sector	Datació	Criteri Dat.	Textura	Color
C.II c	–			

Composició Morter i calç

Relacions Físiques

Igual a

Cobreix a **Cobert per**

Farceix a **Farcit per**

Talla a **Tallat per**

Es recolza en 852 **Se li recolza** 8108

Es lliura **Se li lliura**

Interpretació **Tipus UE** Enlluït

Estuc que cobria la cara sud del mur UE 852

Descripció

Foto. 3548

Plan.

8110

Sector	Datació	Criteri Dat.	Textura	Color
C.II i II	–			

Composició

Relacions Físiques

Igual a 8105

Cobreix a **Cobert per**

Farceix a 8113 **Farcit per**

Talla a **Tallat per**

Es recolza en 852 853 **Se li recolza**

Es lliura **Se li lliura** 8037

Interpretació **Tipus UE** Banqueta

Fonamentació del mur UE 8105

Descripció

Es localitza entre els espais CIa i CIIa, en un primer moment, quan es va construir el mur, delimitava dos espais de la mateixa casa, posteriorment, aquests accés es tapia i d'una edificació s'en fan dues.

Foto. 3045 3046 3048 3049 3050 3051 3053 3054 3056 3289 3294 3297 3298

Plan.

8111

Sector	Datació	Criteri Dat.	Textura	Color
C.II i II	–			

Composició

Relacions Físiques

Igual a

Cobreix a **Cobert per**

Farceix a **Farcit per**
875

Talla a **Tallat per**
8042 8100 8103

Es recolza en **Se li recolza**

Es lliura **Se li lliura**

Interpretació **Tipus UE** Rasa

Rasa de fonamentació del mur UE 875

Descripció

És l'únic cas de tot el jaciment que es veu tant clarament la rasa de fonamentació tallant les argiles.

Foto. **Plan.**

8112

Sector	Datació	Criteri Dat.	Textura	Color
C.II b i c	–			

Composició

Relacions Físiques

Igual a

Cobreix a **Cobert per**

Farceix a **Farcit per**

Talla a **Tallat per**

Es recolza en **Se li recolza**
814 854 855

Es lliura **Se li lliura**

Interpretació **Tipus UE** Enlluït

Estuc que cobria el mur UE 814 en la seva cara est.

Descripció

També cobria els brancals de l'accés entre CIIc i CIb.

Foto. **Plan.**

8113

Sector	Datació	Criteri Dat.	Textura	Color
CI i II	–			

Composició

Relacions Físiques

Igual a

Cobreix a **Cobert per**

Farceix a **Farcit per**
8110

Talla a **Tallat per**
8040

Es recolza en **Se li recolza**

Es lliura **Se li lliura**

Interpretació **Tipus UE** Rasa

Rasa per a la construcció del mur UE 8105

Descripció

Realitzat amb la tècnica de l'encofrat perdut.

Foto. **Plan.**

3523
3525
3526

8114

Sector	Datació		Criteri Dat.	Textura	Color
CI i II	2ª 1/2 XV	XVI	ceràmic		

Composició

Relacions Físiques

Igual a

Cobreix a

Cobert per

Farceix a

Farcit per

Talla a

Tallat per

Es recolza en
852 8116

Se li recolza
858 8018 8084

Es lliura

Se li lliura
880 892 895 8024 8026 8030

Interpretació **Tipus UE** Estructura

Tapiat entre els espais CIa i CIIa

Descripció

En un moment no concretat, d'una sóla edificació s'en fan dues de diferents, tapiant l'accés que unia els dos espais de la mateixa casa. Feta amb rajoles lligades amb morter de color blanc.

Foto.
3045
3046
3048
3049
3050
3288
3289
3290
3291
3292
3293

Plan.

8115

Sector	Datació		Criteri Dat.	Textura	Color
CIII	XIII		ceràmic		

Composició
Argila i carbons

Relacions Físiques

Igual a

Cobreix a

Cobert per
8027

Farceix a

Farcit per

Talla a

Tallat per

Es recolza en

Se li recolza

Es lliura
828

Se li lliura

Interpretació **Tipus UE** Estrat

Estrat de nivellament

Descripció

Nivell d'argiles que es lliuren a la cara oest del mur UE 828

Foto.

Plan.

8116

Sector	Datació		Criteri Dat.	Textura	Color
CI i II					

Composició

Relacions Físiques

Igual a

Cobreix a

Cobert per

Farceix a

Farcit per

Talla a

Tallat per

Es recolza en
8105

Se li recolza
8084 8114

Es lliura

Se li lliura

Interpretació **Tipus UE** Enlluït

Estuc que cobreix l'accés entre els espais CIa i CIIa

Descripció

En el mur UE 8105, hi ha un accés que comunica dos espais de la mateixa casa, no s'han identificat brancals ni marxapeus, però el que sí s'ha documentat, ha sigut l'estuc fet amb morter de calç blanca que cobria el mur UE 8105

Foto.
3296

Plan.

8117

Sector	Datació	Criteri Dat.	Textura	Color
CIII	–			

Composició

Relacions Físiques

Igual a

Cobreix a **Cobert per**

Farceix a **Farcit per**
899

Talla a **Tallat per**
8011 8016 8017

Es recolza en **Se li recolza**

Es lliura **Se li lliura**

Interpretació **Tipus UE** Rasa

Rasa per a la fonamentació de la fossa sèptica UE 899

Descripció

Realitzat amb la tècnica de l'encofrat perdut.

Foto. **Plan.**

8118

Sector	Datació	Criteri Dat.	Textura	Color
CII i III	–			

Composició

Relacions Físiques

Igual a

Cobreix a **Cobert per**

Farceix a **Farcit per**
8064

Talla a **Tallat per**
8040 8042

Es recolza en **Se li recolza**

Es lliura **Se li lliura**

Interpretació **Tipus UE** Rasa

Rasa per a la fonamentació del mur UE 828

Descripció

Realitzat amb la tècnica de l'encofrat perdut.

Foto. **Plan.**
3709
3710
3711

8119

Sector	Datació	Criteri Dat.	Textura	Color
CI i II	–			

Composició

Relacions Físiques

Igual a

Cobreix a **Cobert per**

Farceix a **Farcit per**
853

Talla a **Tallat per**
8040 8042 8103

Es recolza en **Se li recolza**

Es lliura **Se li lliura**

Interpretació **Tipus UE** Rasa

Rasa per a la fonamentació del mur UE 852

Descripció

Realitzat amb la tècnica de l'encofrat perdut.

Foto. **Plan.**
3555

8120

Sector	Datació	Criteri Dat.	Textura	Color
CIb	–			

Composició

Relacions Físiques

Igual a

Cobreix a

Cobert per

Farceix a

Farcit per
816 871

Talla a
8087 8088 8091 8092 8093

Tallat per

Es recolza en

Se li recolza

Es lliura

Se li lliura

Interpretació **Tipus UE** Rasa **Foto.** **Plan.**

Rasa per a la fonamentació de l'escala UE 871

Descripció

Realitzat amb la tècnica de l'encofrat perdut.

8121

Sector	Datació	Criteri Dat.	Textura	Color
	–			

Composició Argila

Relacions Físiques

Igual a

Cobreix a
8122

Cobert per

Farceix a

Farcit per

Talla a

Tallat per

Es recolza en

Se li recolza

Es lliura

Se li lliura

Interpretació **Tipus UE** Estrat **Foto.** **Plan.**

Estrat de deposició lenta

Descripció

8122

Sector	Datació	Criteri Dat.	Textura	Color
	–			

Composició

Relacions Físiques

Igual a

Cobreix a
8123

Cobert per
8121

Farceix a

Farcit per

Talla a

Tallat per

Es recolza en

Se li recolza

Es lliura

Se li lliura

Interpretació **Tipus UE** Estrat **Foto.** **Plan.**

Estrat de sorres

Descripció

8123

Sector	Datació	Criteri Dat.	Textura	Color
	–			

Composició

Relacions Físiques

Igual a

Cobreix a — **Cobert per** 8122

Farceix a — **Farcit per**

Talla a — **Tallat per**

Es recolza en — **Se li recolza**

Es lliura — **Se li lliura**

Interpretació **Tipus UE** Estrat **Foto.** **Plan.**

Estrat de graves

Descripció

En aquest nivell van aparèixer ceràmiques vidrades, restes de faunes i ceràmica romana. Molt semblant als nivells inferiors del Rec. Podria tractar-se d'un rec anterior o una riera.

8124

Sector	Datació	Criteri Dat.	Textura	Color
	–			

Composició

Relacions Físiques

Igual a

Cobreix a — **Cobert per**

Farceix a — **Farcit per**

Talla a — **Tallat per**

Es recolza en — **Se li recolza**

Es lliura — **Se li lliura**

Interpretació **Tipus UE** Estrat **Foto.** **Plan.**

Nivell de graves identificat durant les obres de construcció de l'edifici Annex

Descripció

Molt semblant a l'estrat UE 8123, localitzat a la intervenció del carrer Comercial.

INVENTARI DE MATERIALS

Num. Intervenció: 074/05 **Jaciment:** Mercat del Born

Districte	Carrer	Parcel.la	Data
Ciutat Vella	C/Comerç		2005

Àrea: **Sector:** I **Àmbit:** **UE:** 1903

Num.	Frag.	Class.	Def.Fragm.	Tipo.	Tècnica	Pasta	Decoració Int.	Decoració Ext.	Acabats Int.	Acabats Ext.	Observacions
	1	13107	VO	FIN	TO	AO					
	4	14002	SF	FIN	TL	G0					
	5	14002	SF	FIN	TO	AO					
	5	14002	FO	FIN	TO	AO					
	4	14002	SF	FIN	TO	AO					
	1	14003	VO	BAC	TO	AO			VI		Vidrat marró
	1	14003	BE	CAT	TO	AO				VI	Vidrat verd
	1	14003	VO	COS	TO	AO	PE		VI	VI	Vidrat verd
	1	14003	VO	ESC	TO	AO			VI	VI	Vidrat marró
	16	14003	SF	FIN	TO	GO			VI		Vidrat marró
	1	14003	SF	FIN	TO	AO		AL		VI	Vidrat verd. Decoració floral
	2	14003	FO	FIN	TO	AO			VI		Vidriat marró
	5	14003	SF	FIN	TO	AO			VI	VI	Vidrat marró
	6	14003	SF	FIN	TO	GO			VI		Vidrat verd.
	5	14003	SF	FIN	TO	AO				VI	Vidrat verd
	1	14003	PE	FIN	TO	AO			VI		Vidrat marró
	1	14003	NA	FIN	TO	AO			VI	VI	Vidrat marró
	1	14003	AN	FIN	TO	AO			VI		Vidrat marró
	1	14003	NA	FIN	TO	AO			VI	VI	Vidrat verd
	1	14003	PE	FIN	TO	AO			VI		Vidrat verd
	1	14003	VO	FIN	TO	AO			VI		Vidrat verd
	2	14003	SF	FIN	TO	AO		IN	VI		decoració incisa ondulada Vidriada verda
	3	14003	SF	FOB	TO	AO			VI		Vidrat marró
	1	14003	VO	GER	TO	AO			VI		Vidrat marró
	2	14003	VO	GIB	TO	AO			VI		vidriada marró
	1	14003	VO	GIB	TO	AO			VI		vidriada marró
	2	14003	SF	GIB	TO	AO			VI		Vidrat marró
	1	14003	VO	GIB	TO	AO			VI		Vidrat verd
	1	14003	SF	GIB	TO	AO			VI		Vidrat verd
	1	14003	VO	OLL	TO	AO			VI	VI	Vidrat marró
	2	14003	CR	PAT	TO	AO			VI		Vidrat marró
	3	14003	VO	PAT	TO	AO			VI		Vidrat marró
	1	14003	NA	POA	TO	AO			VI	VI	Vidrat verd
	4	14003	VO	TAP	TO	GO			VI		Vidriada marró
	1	14003	VO	TEN	TO	AO			VI	VI	Vidrat verd

Num.	Frag.	Class.	Def.Fragm.	Tipo.	Tècnica	Pasta	DECORACIÓ Int.	DECORACIÓ Ext.	ACABATS Int.	ACABATS Ext.	Observacions
	1	14003	SF	TEN	TO	AO			VI	VI	Vidrat verd
	1	14005	BR	CAT	TO	AR					Verdú
	5	14005	SF	FIN	TL	GR			VI		
	1	14005	VO	OLL	TL	GR					
	1	14005	NA	POA	TL	GR					
	1	14006	VO	FIN	TO	AR			VI		Vidrat verd
	2	14100	VO	ESC	TO	AO			VI	VI	
	2	14103	VO	ESC	TO	AO	PI		VI	VI	sagnador
	1	14103	FO	ESC	TO	AO	PI		VI	VI	
	6	14103	SF	FIN	TO	AO	PI		VI	VI	
	3	14103	VO	PAT	TO	AO	PI		VI	VI	Tres individuus.
	1	14103	FO	PAT	TO	AO	PI		VI	VI	decoració casa
	1	14103	FO	PAT	TO	AO	PI		VI	VI	decoració floral
	2	14103	CR	PAT	TO	AO	PI		VI	VI	línies en blau
	1	14103	VO	PAT	TO	AO	PI		VI	VI	
	1	14104	VO	ESC	TO	AO	PI		VI	VI	
	1	14104	VO	PAT	TO	AO	PI		VI	VI	Pinça
	1	14114	SF	PAT	TO	AO	PI		VI	VI	fi XVII-pp XVIII
	1	14114	VO	PAT	TO	AO	PI		VI	VI	fi XVII-pp XVIII
	1	14114	CR	PAT	TO	AO	PI		VI	VI	
	1	14114	PE	PAT	TO	AO	PI		VI	VI	
	1	14120	VO	PAT	TO	AO	PI		VI	VI	1630-fi XVII
	1	14128	VO	PAT	TO	AO	PI		VI	VI	S.XV
	1	14201	VO	ESC	TO	AO	PI		VI	VI	XVII
	1	14201	SF	ESC	TO	AO	PI		VI	VI	
	1	14201	PC	PAT	TO	AO	PI		VI	VI	Ha perdut la decoració
	2	14208	FO	ESC	TO	AO			VI	VI	S.XVII. 1 Peça
	1	14211	SF	FOB	TO	AO	PI		VI	VI	Amb blau
	1	14250	FO	ESC	TO	AO	PI		VI		S.XIV. Motiu estrella David
	1	14255	SF	FIN	TO	AO	PI		VI		
	2	14255	VO	PAT	TO	AO			VI	VI	1630-fi XVII
	1	14255	VO	PDA	TO	A0			VI		
	1	14305	FO	PAT	TO	AO	PI		VI	VI	
	2	14305	SF	PAT	TO	AO	PI		VI	VI	S.XVII. Blau berettino
	1	14305	PE	XIC	TO	AO			VI	VI	Xicra
	4	15000	SF	PIP		CA					informes
	17	15000	SF	PIP	MO						Broquets de pipa de caolí.
	1	15000	SF	PIP	MO						cassoleta. No s'aprecia marca
3	1	20000		FIN							Possible xiulet
	2	20001		AGU							agulla

Num. Intervenció 074/05 **Jaciment** Mercat del Born

Àrea: **Sector:** I **Àmbit:** **UE:** 1903

Num.	Frag.	Class.	Def.Fragm.	Tipo.	Tècnica	Pasta	DECORACIÓ Int.	DECORACIÓ Ext.	ACABATS Int.	ACABATS Ext.	Observacions
	4	20001		AGU							agulla
2	3	20001		MON							Il.legible. 1 individuu.
3	1	20001		MON							Il.legible. 1.6 cm
4	1	20001		TUB							Tub
5	1	20001		MON							Il.legible. 1.3 cm
6	1	20001		MON							Il.legible. 2.8 cm
7	1	20001		MON							Il.legible. 1.7 cm
8	1	20001		FIN							
9	1	20001		MON							Il.legible. 2 cm
	6	20002		CLA							Fragments de claus.
	1	20002		CLA							clau de gantxo
	18	20002		FIN							informes
	1	30000	PC	AMP							vidre blau
	1	30000	PE	COP							vidre blanc
	10	30000	SF	FIN							vidre blau
	4	30000	SF	FIN							vidre blanc
	2	30000	FO	FIN							vidre blau
	2	30000	SF	FIN							vidre blau fosc
	1	30000	NA	FIN							vidre blanc
	1	30000	SET	POR							Fragment de canya de setrill
	1	30002									Iinforme finestra
	2	30003		ESR							escòria
	3	50025		ESR							escòria
	34	60051									dents
	1	60053									
	4	60054									

Àrea: **Sector:** I **Àmbit:** **UE:** 1904

Num.	Frag.	Class.	Def.Fragm.	Tipo.	Tècnica	Pasta	Decoració Int.	Decoració Ext.	Acabats Int.	Acabats Ext.	Observacions
	7	14003	SF	FIN	TO	AO			VI		Vidrat marró
	1	14003	VO	GER	TO	AO			VI	VI	Vidrat verd
	1	14006	SF	FIN	TO	AO			VI		Vidrat verd
	1	14305	SF	FIN	TO	AO			VI	VI	
	1	15000	SF	PIP	MO						Broquet de pipa de caolí.
1	1	20001		MON							Il.legible. 1.8 cm
2	1	20001		FIN							
3	1	20001		MON							Il.legible. 1.8 cm
4	1	20001		MON							Il.legible. 1.5 cm
5	1	20001		FIN							

Àrea: **Sector:** I **Àmbit:** **UE:** **1904**

Num.	Frag.	Class.	Def.Fragm.	Tipo.	Tècnica	Pasta	DECORACIÓ Int.	DECORACIÓ Ext.	ACABATS Int.	ACABATS Ext.	Observacions
6	1	20001		BOT							Botó
7	1	20001		MON							Il.legible. 1.7 cm 1/2 moneda
	5	20002		FIN							informes
	3	30000	SF	FIN							vidre blanc
	4	60051									Dent ovicaprí
	1	60051									

Àrea: **Sector:** **Àmbit:** **UE:** **1905**

Num.	Frag.	Class.	Def.Fragm.	Tipo.	Tècnica	Pasta	Decoració Int.	Decoració Ext.	Acabats Int.	Acabats Ext.	Observacions
	18	14002	SF	FIN	TO	AO					
	7	14002	SF	FIN	TO	GO					
	64	14003	SF	FIN	TO	GO			VI		Vidrat marró
	32	14003	SF	FIN	TO	AO			VI		Vidrat verd
	11	14003	SF	FIN	TO	AO			VI	VI	Vidrat marró
	2	14003	NA	FIN	TO	AO			VI	VI	Vidrat marró
	4	14003	SF	FIN	TO	GO			VI	VI	Vidrat verd
	1	14003	NA	FIN	TO	AO			VI	VI	Vidrat verd
	2	14003	SF	FIN	TO	AO				VI	Vidrat verd
	4	14003	VO	FIN	TO	AO			VI	VI	Gerreta Vidrat verd
	2	14003	FO	FIN	TO	GO			VI		Vidriat marró
	1	14003	VO	FIN	TO	AO		PE	VI	VI	Vora pessigada marró
	4	14003	FO	GIB	TO	GO			VI		Vidrat marró
	1	14003	VO	OLL	TO	GO			VI		Vidrat verd
	17	14003	VO	PAT	TO	AO			VI		Vidrat marró
	3	14003	VO	PAT	TO	AO			VI		Vidrat verd
	1	14003	VO	PAT	TO	AO			VI		Vidrat verd
	1	14003	VO	PAT	TO	AO			VI		Vidrat verd
	1	14003	PC	PAT	TO	GO			VI		Vidrat marró
	1	14003	VO	TAP	TO	AO			VI	VI	Vidrat marró
	2	14003	VO	TUP	TO	AO			VI	VI	Vidrat verd
	1	14005	SF	FIN	TO	GR					
	1	14005	BE	FIN	TL	GR					
	3	14005	SF	FIN	TO	AR					
	1	14005	SF	FIN	TO	AR	AL/IN				Verdú
	2	14006	SF	FIN	TO	GO			VI		Vidrat verd
	3	14100	SF		TO	AO			VI	VI	
	1	14102	SF	FIN	TO	AO			VI	VI	S.XV-XVI
	1	14102	VO	PTL	TO	AO			VI		S.XV-XVI
	11	14103	SF	FIN	TO	AO	PI		VI	VI	

Àrea: **Sector:** **Àmbit:** **UE:** **1905**

Num.	Frag.	Class.	Def.Fragm.	Tipo.	Tècnica	Pasta	DECORACIÓ Int.	DECORACIÓ Ext.	ACABATS Int.	ACABATS Ext.	Observacions
	4	14103	VO	PAT	TO	AO	PI		VI	VI	
	2	14104	VO	ESC	TO	AO	PI		VI	VI	1635-1670
	1	14105	SF	PAT	TO	AO	PI		VI	VI	Botifarra. S.XVIII
	1	14114	FO	PAT	TO	AO	PI		VI	VI	Fi XVII pp.XVIII
	10	14114	SF	PAT	TO	AO	PI		VI	VI	Fi XVII pp.XVIII
	1	14304	SF	PAT	TO	AO	PI		VI	VI	Montelupo
	1	14304	SF	PAT	TO	AO	PI		VI	VI	Blau, verd i groc
	1	15000	SF	FIN	TO	GO			VI		
	13	15000	SF	PIP	MO						Broquets de pipa de caolí.
	2	15000	SF	PIP	MO			IN			Broquets de pipa de caolí.
	1	15000	SF	PIP	MO			IN			Cassoleta. Marca amb lletres RT
	1	20001		AGC							agulla cap
	1	20001		ANE							anella
	3	20001		FIN							
	1	20001		PLC							Placa
2	1	20001		EIN							Eina
5	1	20001		MON							Il.legible. 1.6 cm
6	1	20001		MON							Il.legible. 1.6 cm
7	1	20001		MON							Il.legible. 1.7 cm 1/2 moneda
	2	20002		CLA							claus
	7	20002		FIN							informes
	1	20002		PLC							placa de ferro
	1	30000	SF	AMP							vidre verd fosc
	1	30000	SF	FIN							vidre lila
	11	30000	SF	FIN							vidre blau
	8	30000	SF	FIN							vidre blanc
1	1	60001		DAU							dau
3	1	60001		DAU							dau
4	1	60001		DAU							dau
	76	60051									
	5	60051									dent ovicaprí
	14	60054									

Àrea: **Sector:** **I** **Àmbit:** **UE:** **1906**

Num.	Frag.	Class.	Def.Fragm.	Tipo.	Tècnica	Pasta	Decoració Int.	Decoració Ext.	Acabats Int.	Acabats Ext.	Observacions
2	1	20001		SIV							sivella
3	1	20001		PES				IN			Pes amb una creu de Malta i una flor gravada.
1	1	20002		ANE							Anella

Àrea: **Sector:** VII **Àmbit:** **UE:** 1907

Num.	Frag.	Class.	Def.Fragm.	Tipo.	Tècnica	Pasta	DECORACIÓ Int.	DECORACIÓ Ext.	ACABATS Int.	ACABATS Ext.	Observacions

Àrea: **Sector:** VII **Àmbit:** **UE:** 1907

Num.	Frag.	Class.	Def.Fragm.	Tipo.	Tècnica	Pasta	Decoració Int.	Decoració Ext.	Acabats Int.	Acabats Ext.	Observacions
2	1	20001		FIN							
1	8	30001		DEN							dena
	1	60000									corall vermell

Àrea: **Sector:** I **Àmbit:** **UE:** 1908

Num.	Frag.	Class.	Def.Fragm.	Tipo.	Tècnica	Pasta	Decoració Int.	Decoració Ext.	Acabats Int.	Acabats Ext.	Observacions
1	1	20001		MON							Il.legible. 1.6 cm
2	1	20001		FIN							
3	1	20001		FIN							
4	1	20001		BOT							Botó
5	1	20001		BOT							Botó

Àrea: **Sector:** I **Àmbit:** **UE:** 1909

Num.	Frag.	Class.	Def.Fragm.	Tipo.	Tècnica	Pasta	Decoració Int.	Decoració Ext.	Acabats Int.	Acabats Ext.	Observacions
	5	14002	SF	FIN	TO	AO					
	6	14003	SF	FIN	TO	AO			VI		Vidrada marró
	2	14003	FO	FIN	TO	AO			VI		Vidrada marró
	1	14003	FO	FIN	TO	AO			VI	VI	Vidrada marró
	1	14003	VO	FIN	TO	AO			VI	VI	Vidrada verd
	1	14003	VO	OLL	TO	AO			VI		Vidrada verd
	4	14003	VO	PAT	TO	AO			VI		Vidrada marró
	2	14003	VO	TAP	TO	AO			VI		Vidrada marró
	1	14207	VO	PAT	TO	AO	PI	PI	VI	VI	Finals XVI, pp.XVII
	1	20001		AGC							agulla cap
1	1	20001		MON							Il.legible. 1.7 cm
2	1	20001		MON							escut de Barcelona 1.3 cm
	5	20002		CLA							claus
	3	20002		FIN							informes
	14	60051									
	3	60052									

Àrea: **Sector:** I **Àmbit:** **UE:** **1910**

Num.	Frag.	Class.	Def.Fragm.	Tipo.	Tècnica	Pasta	Decoració Int.	Decoració Ext.	Acabats Int.	Acabats Ext.	Observacions
	1	15000	SF	PIP	MO						Broquet de pipa de caolí.
	1	20001		FIN							
	1	20001		TUB							tubets
	2	20002		CLA							claus
1	1	20002		FIN							
	1	30000	FO	AMP							vidre blau
	6	30000	SF	FIN							vidre blau
	35	60051									
	4	60051									2 dents senglars. 2 dents ovicaprí
	4	60054									

Àrea: **Sector:** I **Àmbit:** **UE:** **1911**

Num.	Frag.	Class.	Def.Fragm.	Tipo.	Tècnica	Pasta	Decoració Int.	Decoració Ext.	Acabats Int.	Acabats Ext.	Observacions
	1	14002	SF	FIN	TO	GO					
	1	14003	FO	CAN	TO	AO			VI	VI	Vidriada marró
	21	14003	SF	FIN	TO	GO			VI		Vidrat marró. 20 individuus
	2	14003	SF	FIN	TO	AO				VI	Vidrat vidrat verd. 2 individuus
	2	14003	VO	PAT	TO	AO			VI		Vidrat marró. 2 individuus
	9	14103	SF	FOB	TO	AO	PI		VI	VI	no s'aprecien els motius
	7	14114	FO	FOB	TO	AO	PI		VI	VI	1 individuu. Poblet, transició o butifarra
	2	14114	VO	SEV	TO	AO	PI		VI	VI	1 individuu. fi XVII, pp XVIII
1	1	20005		BAL							Bala
	9	60051									
	4	60051									Dents d'ovicaprí

Àrea: **Sector:** I **Àmbit:** **UE:** **1912**

Num.	Frag.	Class.	Def.Fragm.	Tipo.	Tècnica	Pasta	Decoració Int.	Decoració Ext.	Acabats Int.	Acabats Ext.	Observacions
	3	14002	SF	FIN	TO	AO					
	3	14003	SF	FIN	TO	AO			VI		Vidrat marró.
	1	14103	SF	ESC	TO	AO	PI		VI	VI	XVII
	1	14114	OR	EOR	TO	AO	PI		VI	VI	fi XVII, pp XVIII
	2	30000	SF	FIN							vidre blau
	2	60051									

Àrea: **Sector:** I **Àmbit:** **UE:** **1913**

Num.	Frag.	Class.	Def.Fragm.	Tipo.	Tècnica	Pasta	DECORACIÓ Int.	DECORACIÓ Ext.	ACABATS Int.	ACABATS Ext.	Observacions

Àrea: **Sector:** I **Àmbit:** **UE:** **1913**

Num.	Frag.	Class.	Def.Fragm.	Tipo.	Tècnica	Pasta	Decoració Int.	Decoració Ext.	Acabats Int.	Acabats Ext.	Observacions
1	1	20001		MON							Il.legible. 1.6 cm

Àrea: **Sector:** I **Àmbit:** **UE:** **1914**

Num.	Frag.	Class.	Def.Fragm.	Tipo.	Tècnica	Pasta	Decoració Int.	Decoració Ext.	Acabats Int.	Acabats Ext.	Observacions
1	1	20001		MON							Il.legible. 1.5 cm

Àrea: **Sector:** **Àmbit:** **UE:** **1915**

Num.	Frag.	Class.	Def.Fragm.	Tipo.	Tècnica	Pasta	Decoració Int.	Decoració Ext.	Acabats Int.	Acabats Ext.	Observacions
	1	14003	SF	FIN	TO	GO			VI		Vidrat marró.
	3	14003	SF	FIN	TO	AO			VI		Vidrat marró.
	1	14003	SF	FIN	TO	AO	PE			VI	Vidrat verd
	1	14003	VO	FIN	TO	GO			VI		Vidrat marró.
	1	14003	SF	FIN	TO	AR			VI	VI	Vidrat marró.
	1	14003	VO	GIB	TO	AO			VI		Vidrat marró.
	2	14003	VO	PAT	TO	GO			VI		Vidrat marró. 1 individuus
	4	14103	SF	FOB	TO	AO	PI		VI	VI	S.XVII
	1	14114	OR	EOR	TO	AO	PI		VI	VI	fi XVII, pp XVIII
	5	14114	VO	PAT	TO	AO	PI		VI	VI	1 individuu. fi XVII, pp XVIII
	1	30000	SF	FIN							vidre blau
	3	60051									

Àrea: **Sector:** I **Àmbit:** **UE:** **1916**

Num.	Frag.	Class.	Def.Fragm.	Tipo.	Tècnica	Pasta	Decoració Int.	Decoració Ext.	Acabats Int.	Acabats Ext.	Observacions
	1	14002	SF	FIN	TO	GO					
	1	14003	SF	FIN	TO	AO			VI	VI	Vidrat verd intern i marró extern
	1	15000	SF	PIP	MO						Broquet de pipa de caolí.
	1	60051									

Àrea: **Sector:** I **Àmbit:** **UE:** **1917**

Num.	Frag.	Class.	Def.Fragm.	Tipo.	Tècnica	Pasta	Decoració Int.	Decoració Ext.	Acabats Int.	Acabats Ext.	Observacions
	1	14002	SF	FIN	TO	AO					
	1	14003	SF	FOB	TO	AO			VI		Vidrat marró.

Àrea: **Sector:** **Àmbit:** **UE:** **1917**

Num.	Frag.	Class.	Def.Fragm.	Tipo.	Tècnica	Pasta	Decoració Int.	Decoració Ext.	Acabats Int.	Acabats Ext.	Observacions
	9	14005	SF	CAT	TO	AR		AP			Tipus Verdun. S.XVII
	1	14103	VO	PAT	TO	AO	PI		VI	VI	S.XVII
	1	15000	SF	PIP	MO						Broquet de pipa de caolí.
	1	20002		CLA							clau
	3	60051									dent

Àrea: **Sector:** I **Àmbit:** **UE:** **1918**

Num.	Frag.	Class.	Def.Fragm.	Tipo.	Tècnica	Pasta	Decoració Int.	Decoració Ext.	Acabats Int.	Acabats Ext.	Observacions
	2	14002	SF	FIN	TO	AO					
	2	14003	SF	FIN	TO	AO			VI		Vidrat marró.
	3	14114	SF	PAT	TO	AO	PI		VI	VI	fi XVII, pp XVIII
	1	15000	SF	PIP	MO						Broquet de pipa de caolí.
	1	20001		FIN							
	25	60007									Restes de fulles de pi
	7	60051									

Àrea: **Sector:** I **Àmbit:** **UE:** **1919**

Num.	Frag.	Class.	Def.Fragm.	Tipo.	Tècnica	Pasta	Decoració Int.	Decoració Ext.	Acabats Int.	Acabats Ext.	Observacions
	4	14002	SF	FIN	TO	GO					
	1	14003	FO	BAC	TO	AO			VI		Vidrat marró.
	2	14003	SF	FIN	TO	AO			VI		Vidrat verd
	4	14003	SF	FIN	TO	AO			VI	VI	Vidrat verd
	1	30000	SF	FIN							vidre blanc
	5	60051									

Àrea: **Sector:** I **Àmbit:** **UE:** **1920**

Num.	Frag.	Class.	Def.Fragm.	Tipo.	Tècnica	Pasta	Decoració Int.	Decoració Ext.	Acabats Int.	Acabats Ext.	Observacions
	9	14002	SF	FIN	TO	AO					
	1	14002	FO	FIN	TO	AO					
	3	14002	NA	FIN	TO	AO					2 individuus
	24	14003	SF	FIN	TO	GO			VI		Vidrat marró.
	4	14003	SF	FIN	TO	AO			VI	VI	Vidrat marró.
	5	14003	SF	FIN	TO	AO			VI		Vidrat verd
	3	14003	VO	GIB	TO	AO			VI		Vidrat marró. 2 individuus
	2	14003	FO	SER	TO	AO			VI	VI	Vidrat marró. 1 individuu
	11	14103	SF	FOB	TO	AO	PI		VI	VI	S.XVII
	1	14103	VO	PAT	TO	AO	PI		VI	VI	S.XVII

Àrea: **Sector:** **Àmbit:** **UE:** **1920**

Num.	Frag.	Class.	Def.Fragm.	Tipo.	Tècnica	Pasta	DECORACIÓ Int.	DECORACIÓ Ext.	ACABATS Int.	ACABATS Ext.	Observacions
1	3	14114	FO	PAT	TO	AO	PI		VI	VI	Lletres: AULIACH. 1 individuu
	9	14306	FO	PAT	TO	AO	PI		VI	VI	Blau i groc. 1 individuu.
	14	60051									
	3	60051									Dent ovicaprí

Àrea: **Sector:** I **Àmbit:** **UE:** **1921**

Num.	Frag.	Class.	Def.Fragm.	Tipo.	Tècnica	Pasta	Decoració Int.	Decoració Ext.	Acabats Int.	Acabats Ext.	Observacions
	28	14002	SF	FIN	TO	GO					
	4	14002	NA	FIN	TO	GO					3 individuus
	1	14002	FO	FIN	TO	AO					
	3	14003	FO	BAC	TO	AO			VI		Vidrat verd. 2 individuu
	48	14003	SF	FIN	TO	GO			VI		Vidrat marró.
	24	14003	SF	FIN	TO	AO			VI		Vidrat verd
	7	14003	FO	FIN	TO	AO			VI	VI	Vidrat marró.
	14	14003	SF	FIN	TO	AO			VI	VI	Vidrat verd
	3	14003	SF	FIN	TO	AO			VI	VI	Vidrat bicolor verd i blanc.
	4	14003	SF	FIN	TO	AO				VI	Vidrat marró.
	2	14003	VO	FIN	TO	AO			VI		Vidrat marró.
	2	14003	VO	GIB	TO	AO			VI		Vidrat marró.
	10	14003	VO	PAT	TO	AO			VI		Vidrat marró. 8 individuus
	1	14003	VO	POA	TO	AO				VI	Vidrat verd
	1	14003	VO	SER	TO	AO			VI	VI	Vidrat marró.
	1	14003	VO	TAL	TO	AO			VI		Vidrat marró.
	1	14003	AG	TAP	TO	AO			VI	VI	Vidrat marró.
	1	14005	SF	FIN	TO	AR		IN		VI	
	37	14103	SF	FOB	TO	AO	PI		VI	VI	S.XVII
	2	14103	VO	PAT	TO	AO	PI		VI	VI	S.XVII
	2	14103	FO	PAT	TO	AO	PI		VI	VI	S.XVII
	9	14114	SF	FOB	TO	AO	PI		VI	VI	fi XVII, pp XVIII
	4	14114	FO	PAT	TO	AO	PI		VI	VI	fi XVII, pp XVIII. 2 individuus.
	2	14304	SF	PAT	TO	AO	PI		VI	VI	Possible Montelupo. groc, blau i verd
	1	15000	SF	PIP		CA					informes
	2	15000	SF	PIP	MO						Broquet de pipa de caolí.
	5	20000		ESR							Escòria
	2	20002		CLA							claus
	3	30000	SF	COP							vidre blanc
	1	30000	FO	FIN							vidre blanc
	7	30002									Iinforme finestra
	1	50025									Baixant ceràmic

Àrea: **Sector:** **Àmbit:** **UE:** **1921**

Num.	Frag.	Class.	Def.Fragm.	Tipo.	Tècnica	Pasta	DECORACIÓ Int.	DECORACIÓ Ext.	ACABATS Int.	ACABATS Ext.	Observacions
	1	50037			MO	AO		PI		VI	Rajola de la vela
	34	60051									
	1	60051									banya
	5	60051									mandíbules ovicaprí
	1	60051									mandíbula bos
	8	60051									dents d'ovicaprí

Àrea: **Sector:** I **Àmbit:** **UE:** **1922**

Num.	Frag.	Class.	Def.Fragm.	Tipo.	Tècnica	Pasta	Decoració Int.	Decoració Ext.	Acabats Int.	Acabats Ext.	Observacions
	4	14002	SF	FIN	TO	AO					
	8	14003	SF	FIN	TO	AO			VI		Vidrat marró.
	2	14003	SF	FIN	TO	AO			VI	VI	Vidrat marró.
	3	14003	SF	FIN	TO	GO			VI	VI	Vidrat verd.
	2	14003	FO	FIN	TO	AO			VI		Vidrat verd. 1 Individuu.
	1	14003	FO	FIN	TO	AO			VI	VI	Vidrat verd.
	1	14100	VO	ESC	TO	AO			VI	VI	S.XIV.
	4	14103	SF	FOB	TO	AO	PI		VI	VI	S.XVII
	1	14114	SF	PAT	TO	AO	PI		VI	VI	fi XVII, pp XVIII
	3	60051									
	2	60051									Dents d'ovicaprí.

Àrea: **Sector:** I **Àmbit:** **UE:** **1923**

Num.	Frag.	Class.	Def.Fragm.	Tipo.	Tècnica	Pasta	Decoració Int.	Decoració Ext.	Acabats Int.	Acabats Ext.	Observacions
	9	14002	SF	FIN	TO	GO					
	1	14002	NA	FIN	TO	AO					
	1	14002	VO	GIB	TO	AO					
	24	14003	SF	FIN	TO	GO			VI		Vidrat marró.
	2	14003	SF	FIN	TO	AO			VI	VI	Vidrat marró.
	12	14003	SF	FIN	TO	AO				VI	Vidrat verd.
	4	14003	SF	FIN	TO	AO			VI		Vidrat verd.
	2	14003	FO	FIN	TO	AO			VI		Vidrat marró 1 Individuu.
	1	14003	NA	FIN	TO	AO				VI	Vidrat marró.
	1	14003	VO	OLL	TO	GO			VI		Vidrat marró.
	5	14003	VO	PAT	TO	AO			VI		Vidrat marró.
	1	14003	VO	PTL	TO	AO			VI		Vidrat marró.
	4	14005	SF	FIN	TL	GR					
	2	14005	FO	FIN	TO	AR					1 Individuu.
	2	14103	OR	EOR	TO	AO	PI		VI	VI	S.XVII

Àrea: **Sector:** **Àmbit:** **UE:** **1923**

Num.	Frag.	Class.	Def.Fragm.	Tipo.	Tècnica	Pasta	Decoració Int.	Decoració Ext.	Acabats Int.	Acabats Ext.	Observacions
	4	14103	SF	ESC	TO	AO	PI		VI	VI	Cercles concèntrics. S.XVII.
	25	14103	SF	FOB	TO	AO	PI		VI	VI	S.XVII
	2	14114	SF	FOB	TO	AO	PI		VI	VI	fi XVII, pp XVIII
	1	14304	SF	FOB	TO	AO	PI			VI	Importació indeterminada.
	1	20000		ESR							Escòria
	1	20002		CLA							clau
	1	30000	VO	FOB							vidre blau
	14	60051									
	2	60051									Dents d'ovicaprí.

Àrea: **Sector:** I **Àmbit:** **UE:** **1924**

Num.	Frag.	Class.	Def.Fragm.	Tipo.	Tècnica	Pasta	Decoració Int.	Decoració Ext.	Acabats Int.	Acabats Ext.	Observacions
	2	14002	SF	FIN	TO	AO					
	7	14003	SF	FIN	TO	AO			VI		Vidrat marró.
	1	14003	FO	FIN	TO	AO			VI		Vidrat marró.
	4	14003	VO	PAT	TO	GO			VI		Vidrat marró. 2 Individuu.
	1	14005	SF	FIN	TL	GR					
	2	14103	SF	FOB	TO	AO	PI		VI	VI	S.XVII
	1	14103	VO	PAT	TO	AO	PI		VI	VI	S.XVII
	1	14114	SF	FOB	TO	AO	PI		VI	VI	fi XVII, pp XVIII
	1	30000	FO	AMP							ampolleta. vidre blau
	1	30000	SF	FIN							vidre blau
	2	60051									

Àrea: **Sector:** **Àmbit:** **UE:** **1926**

Num.	Frag.	Class.	Def.Fragm.	Tipo.	Tècnica	Pasta	Decoració Int.	Decoració Ext.	Acabats Int.	Acabats Ext.	Observacions
	1	14002	SF	FIN	TL	GO					
	12	14002	SF	FIN	TO	AO					
	8	14002	SF	FIN	TO	GO					
	2	14002	NA	FIN	TO	AO					
	5	14002	SF	GUA	TO	AO					
	2	14002	VO	OLL	TL	GO					
	1	14002	VO	TAP	TO	GO					
	23	14003	SF	FIN	TO	AO			VI		Vidrat marró.
	3	14003	NA	FIN	TO	AO				VI	Vidrat marró.
	1	14003	FO	FIN	TO	AO			VI		Vidrat marró.
	1	14003	FO	FIN	TO	AO			VI		Vidrat verd.
	1	14003	SF	FIN	TO	AO		APL	VI	VI	Vidrat verd.

Àrea: **Sector:** **Àmbit:** **UE:** **1926**

Num.	Frag.	Class.	Def.Fragm.	Tipo.	Tècnica	Pasta	DECORACIÓ Int.	DECORACIÓ Ext.	ACABATS Int.	ACABATS Ext.	Observacions
	1	14003	SF	FIN	TO	GO			VI	VI	Vidrat verd.
	13	14003	SF	FOB	TO	GO			VI		vidriada verda
	5	14003	SF	FTA	TO	AO				VI	Vidriada verda.
	7	14003	SF	FTA	TO	AO			VI		Vidriada verda.
	1	14003	VO	FTA	TO	GO			VI		Vidriada verda.
	2	14003	VO	FTA	TO	AO			VI	VI	Vidriada verda.
	1	14003	VO	GIB	TO	AO			VI		Vidrat verd.
	2	14003	VO	OLL	TO	GO			VI	VI	Vidrat verd. 1 individuu.
	5	14003	VO	PAT	TO	GO			VI		Vidrat marró.
	1	14005	VO	BOL	TL	GR					
	3	14005	SF	FIN	TL	GR					
	1	14005	FO	FIN	TO	AR					
	2	14005	SF	FTA	TO	AR		IN			
	6	14100	SF	FOB	TO	GO			VI		S.XIV
	4	14102	PE	ESC	TO	AO	PI		VI		Motiu indeterminat. S.XV-XVI.
	1	14102	SF	FOB	TO	AO	PI		VI		Motiu indeterminat. S.XV-XVI.
	12	14103	SF	FOB	TO	AO	PI		VI	VI	S.XVII
	2	14103	VO	PAT	TO	AO	PI		VI	VI	S.XVII
	3	14120	VO	PAT	TO	AO	PI		VI	VI	1630-1700. 2 individuus.
	1	14120	SF	PAT	TO	AO	PI		VI	VI	1630-1700. 2 individuus.
	1	14201	OR	EOR	TO	AO	PI	PI	VI	VI	No s'aprecia la decoració.
	3	14201	VO	ESC	TO	AO	PI	PI	VI	VI	No s'aprecia la decoració.
	1	14201	SF	FOB	TO	AO	PI	PI	VI	VI	No s'aprecia la decoració.
	4	14255	SF	FOB	TO	AO	PI		VI		S.XIV
	1	14255	PE	FOB	TO	AO	PI		VI		S.XIV
	4	14255	FO	PAT	TO	AO	PI		VI		S.XIV. 1 Individuu
	1	14305	SF	PAT	TO	AO	PI		VI	VI	
	5	20000		ESR							Escòria
	2	20001		PLC							Placa
	1	30000	VO	AMP							vidre blau
	2	30000	SF	FIN							vidre blau
	13	60051									
	1	60051									dent

Àrea: **Sector:** I **Àmbit:** **UE:** **1927**

Num.	Frag.	Class.	Def.Fragm.	Tipo.	Tècnica	Pasta	Decoració Int.	Decoració Ext.	Acabats Int.	Acabats Ext.	Observacions
	3	14002	SF	FIN	TO	GO					
	1	14003	FO	FOB	TO	AO			VI		vidriada marró
	4	14003	SF	FTA	TO	GO			VI		vidriada verda

Àrea: **Sector:** I **Àmbit:** **UE:** **1927**

Num.	Frag.	Class.	Def.Fragm.	Tipo.	Tècnica	Pasta	DECORACIÓ Int.	DECORACIÓ Ext.	ACABATS Int.	ACABATS Ext.	Observacions
	1	14003	SF	FTA	TO	AO				VI	vidriada verda
	1	14003	VO	PAT	TO	GO			VI		vidriada marró
	3	14003	SF	POT	TO	AO			VI	VI	marró intern i blanc extern
	3	14005	SF	FTA	TL	GR					
	1	14100	VO	ESC	TO	AO			VI		S.XIV
	1	14100	SF	FIN	TO	AO			VI	VI	S.XIV
	3	14103	SF	FOB	TO	AO	PI		VI	VI	motiu indeterminat
	1	14120	SF	PAT	TO	AO	PI		VI	VI	1620-70
	2	14128	VO	ESC	TO	AO	PI		VI	VI	Decoració floral, 2ª 1/2 XIV- S.XV
	2	20000		ESR							Escòria
	1	30000	SF	COP							vidre blanc
	5	60051									

Àrea: **Sector:** I **Àmbit:** **UE:** **1928**

Num.	Frag.	Class.	Def.Fragm.	Tipo.	Tècnica	Pasta	Decoració Int.	Decoració Ext.	Acabats Int.	Acabats Ext.	Observacions
	1	14002	VO	FIN	TO	AO					
	1	14002	SF	FIN	TO	GO					
	1	14002	FO	FOB	TO	AO					
	1	14003	SF	FIN	TO	GO			VI	ENG	Patina externa blanca
	1	14003	SF	FOB	TO	GO			VI		vidriada marró
	1	14003	SF	FOB	TO	AO			VI		vidriada verda
	1	14003	SF	FTA	TO	GO			VI	VI	vidriada verda
	4	14003	VO	OLL	TO	GO			VI		vidriada marró
	1	14005	SF	FIN	TO	GO					
	2	30000	PE	COP							vidre blanc
	1	60051									Dent
	1	60054									

Àrea: **Sector:** I **Àmbit:** **UE:** **1929**

Num.	Frag.	Class.	Def.Fragm.	Tipo.	Tècnica	Pasta	Decoració Int.	Decoració Ext.	Acabats Int.	Acabats Ext.	Observacions
	1	14002	NA	FIN	TO	AO					
	5	14003	SF	FIN	TO	AO			VI		vidriada marró
	1	14003	NA	FIN	TO	GO				VI	vidriada verda
	3	14003	SF	FOB	TO	AO			VI		vidriada verda
	1	14103	FO	PAT	TO	AO	PI		VI	VI	Motiu indeterminat
	1	20001		PLC							Placa

Àrea: **Sector:** I **Àmbit:** **UE:** **1930**

Num.	Frag.	Class.	Def.Fragm.	Tipo.	Tècnica	Pasta	DECORACIÓ Int.	DECORACIÓ Ext.	ACABATS Int.	ACABATS Ext.	Observacions

Àrea: **Sector:** I **Àmbit:** **UE:** **1930**

Num.	Frag.	Class.	Def.Fragm.	Tipo.	Tècnica	Pasta	Decoració Int.	Decoració Ext.	Acabats Int.	Acabats Ext.	Observacions
	2	14002	VO	OLL	TO	GO					1 individuu
	8	14003	SF	FIN	TL	GO			VI		Vidriada marró.
	3	14005	SF	FIN	TL	GR					

Àrea: **Sector:** I **Àmbit:** **UE:** **1931**

Num.	Frag.	Class.	Def.Fragm.	Tipo.	Tècnica	Pasta	Decoració Int.	Decoració Ext.	Acabats Int.	Acabats Ext.	Observacions
	4	14003	SF	FOB	TO	GO			VI		vidriada marró
	2	60051									
	1	60051									Dent

Àrea: **Sector:** I **Àmbit:** **UE:** **1932**

Num.	Frag.	Class.	Def.Fragm.	Tipo.	Tècnica	Pasta	Decoració Int.	Decoració Ext.	Acabats Int.	Acabats Ext.	Observacions
	1	14003	SF	FOB	TO	GO			VI		vidriada marró
	1	14003	NA	FTA	TO	GO			VI	VI	vidriada marró
	2	60051									
	3	60051									Dents

Àrea: **Sector:** I **Àmbit:** **UE:** **1933**

Num.	Frag.	Class.	Def.Fragm.	Tipo.	Tècnica	Pasta	Decoració Int.	Decoració Ext.	Acabats Int.	Acabats Ext.	Observacions
	6	14002	SF	FIN	TO	GO					
	1	14002	FO	FTA	TO	AO					
	2	14003	SF	FIN	TO	GO			VI		vidriada marró
	1	14003	FO	FOB	TO	GO			VI		vidriada verda
	1	14003	FO	GIB	TO	GO			VI		vidriada verda
	1	14003	VO	GIB	TO	GO			VI		vidriada verda
	2	14100	VO	PAT	TO	AO			VI		1 individuu. S.XIV
	1	14128	SF	FOB	TO	AO	PI		VI	VI	Motiu indeterminat 2ª 1/2 S.XIV
	1	14211	VO	POT	TO	AO			VI	VI	Decoració amb espirals i punts
	1	14255	FO	FOB	TO	AO	PI		VI		Motiu pseudoheràldic S.XIV
	1	14255	VO	PAT	TO	AO			VI		S.XIV

Àrea: **Sector:** I **Àmbit:** **UE:** **1934**

Num.	Frag.	Class.	Def.Fragm.	Tipo.	Tècnica	Pasta	DECORACIÓ Int.	DECORACIÓ Ext.	ACABATS Int.	ACABATS Ext.	Observacions

Àrea: **Sector:** I **Àmbit:** **UE:** **1934**

Num.	Frag.	Class.	Def.Fragm.	Tipo.	Tècnica	Pasta	Decoració Int.	Decoració Ext.	Acabats Int.	Acabats Ext.	Observacions
	14	14002	SF	FIN	TO	GO					
	16	14002	SF	FIN	TL	GO					
	4	14003	VO	CSS	TL	GO			VI		vidriada marró
	22	14003	SF	FIN	TL	GO			VI		Vidriada marró. S,XIII-XIV
	4	14003	SF	FIN	TO	GO			VI	VI	vidriada verda
	1	14003	SF	FIN	TO	GO		IN	VI	VI	Vidriada marró.
	1	14003	SF	FIN	TO	AO			VI		vidriada verda
	1	14003	VO	FIN	TO	AO			VI	VI	vidriada marró
	9	14003	SF	FTA	TL	GO			VI		vidriada verda
	1	14003	PC	FTA	TO	GO					vidriada verda
	1	14003	BE	MOR	TO	AO			VI	VI	vidriada verda
	1	14003	VO	OLL	TL	GO			VI		vidriada marró inici de bec
	5	14003	VO	OLL	TL	GO			VI		vidriada verda
	1	14005	VO	CSS	TL	GR					S.XIII-XIV
	8	14005	SF	FIN	TO	AR					
	7	14100	SF	FIN	TO	AO			VI		S.XIV
	1	14100	NA	FIN	TO	AO				VI	S.XIV
	2	14100	FO	FIN	TO	AO				VI	1 Iindividuu
	1	14255	VO	PAT	TO	AO			VI		S.XIV
	1	14255	FO	PAT	TO	AO			VI		Motiu pseudoheràldic S.XIV
	1	14255	FO	PAT	TO	AO			VI		vidriada pasada de cocció
	2	20002		FIN							informes
	2	30000	SF	FIN							vidre blau
	2	60051									
	1	60051									Dent
	2	60051									Mandíbules ovicaprí
	2	60054									

Àrea: **Sector:** I **Àmbit:** **UE:** **1935**

Num.	Frag.	Class.	Def.Fragm.	Tipo.	Tècnica	Pasta	Decoració Int.	Decoració Ext.	Acabats Int.	Acabats Ext.	Observacions
	6	14003	PC	CSS	TL	GO			VI		1 Iindividuu. vidriada marró
	7	14003	SF	FIN	TL	GO			VI		vidriada marró
	1	14003	FO	FIN	TL	GO			VI		vidriada verda
	3	14003	SF	FTA	TO	GO			VI	VI	vidriada verda
	3	14100	SF	FOB	TO	AO			VI		S.XIV

Àrea: **Sector:** I **Àmbit:** **UE:** **1935**

Num.	Frag.	Class.	Def.Fragm.	Tipo.	Tècnica	Pasta	DECORACIÓ Int.	DECORACIÓ Ext.	ACABATS Int.	ACABATS Ext.	Observacions
	1	20001		AGU							agulla
	7	60051									
	1	60051									Dent porc

Àrea: **Sector:** I **Àmbit:** **UE:** **1936**

Num.	Frag.	Class.	Def.Fragm.	Tipo.	Tècnica	Pasta	Decoració Int.	Decoració Ext.	Acabats Int.	Acabats Ext.	Observacions
	1	14002	SF	FIN	TO	GO					Reaprofitada com a fitxa
	44	14002	SF	FIN	TO	AO					
	5	14002	NA	FIN	TO	AO					
	2	14002	BR	FIN	TO	AO					
	1	14002	VO	FIN	TO	AO					
	1	14002	FO	FIN	TO	AO					
	1	14002	VO	SER	TO	AO					
	1	14003	VO	COS	TO	AO			VI		vidriada verda
	2	14003	VO	CSS	TL	GO			VI		vidriada marró
	1	14003	VO	CSS	TL	GO			VI		vidriada marró
	31	14003	SF	FIN	TO	AO			VI		Vidriada marró.
	5	14003	FO	FIN	TO	AO			VI		vidriada verda
	17	14003	SF	FIN	TO	GO			VI	VI	vidriada bicolor
	3	14003	NA	FIN	TO	AO			VI	VI	vidriada verda
	5	14003	SF	FIN	TO	GO				VI	vidriada melada
	1	14003	BR	FIN	TO	GO				VI	Vidriada marró.
	2	14003	BR	FIN	TO	AO			VI		Vidriada marró.
	27	14003	SF	FIN	TL	GO			VI		vidriada marró
	21	14003	SF	FIN	TL	GO			VI		Vidriada marró.
	13	14003	SF	FIN	TL	GO			VI		Vidriada marró.
	1	14003	FO	FTA	TO	AO			VI		vidriada marró
	5	14003	SF	FTA	TO	AO				VI	vidriada verda
	4	14003	VO	GIB	TO	AO			VI		Vidriada melada
	1	14003	VO	GIB	TO	AO			VI		vidriada marró
	1	14003	VO	GOT	TO	GO			VI	VI	vidriada verda i melada
	1	14003	VO	MOR	TO	GO			VI	VI	vidriada verda
	1	14003	BE	MOR	TO	AO			VI	VI	vidriada verda
	4	14003	VO	OLL	TO	AO			VI		vidriada verda
	10	14003	VO	OLL	TL	GO			VI		9 individuus. vidriada marró
	10	14003	VO	OLL	TL	GO			VI		8 individuus. vidriada marró
	3	14003	VO	OLL	TL	GO					vidriada marró
	1	14003	NA	POA	TO	AO				VI	Vidrat verd
	1	14003	VO	TAP	TL	GO			VI		vidriada verda

Num. Intervenció 074/05 **Jaciment** Mercat del Born

Àrea: **Sector:** I **Àmbit:** **UE:** 1936

Num.	Frag.	Class.	Def.Fragm.	Tipo.	Tècnica	Pasta	DECORACIÓ Int.	DECORACIÓ Ext.	ACABATS Int.	ACABATS Ext.	Observacions
1	6	14003	VO	OLL	TL	GO			VI		vidriada marró
	12	14005	SF	FIN	TL	GR					
	1	14005	NA	FIN	TL	GR					
	1	14005	VO	FTA	TL	GR					
	1	14005	VO	OLL	TL	GR					
	1	14006	VO	GIB	TO	GR			VI		Vidriada verda
	5	14100	FO	ESC	TO	AO			VI		
	12	14100	VO	ESC	TO	AO			VI		10 individuus.
	1	14100	PC	ESC	TO	AO			VI		
	13	14100	SF	FIN	TO	AO			VI		
	2	14100	NA	FIN	TO	AO				VI	
	4	14100	SF	FTA	TO	AO				VI	
	1	14100	VO	OLL	TO	AO			VI		Fireta
	8	14100	VO	PAT	TO	AO			VI		7 individuus.
	1	14100	VO	PAT	TO	AO			VI	VI	
	1	14100	FO	PAT	TO	AO			VI		
	2	14100	FO	PTL	TO	AO			VI		
	2	14103	SF	FIN	TO	AO	PI		VI	VI	Intrusió
	1	14250	VO	ESC	TO	AO			VI		
	14	14255	SF	FIN	TO	AO	PI		VI		
	5	14255	VO	PAT	TO	AO			VI		4 individuus. S.XIV. Orla 4
	5	14255	VO	PAT	TO	AO			VI		5 individuus. S.XIV. Orla 3
	2	14255	VO	PAT	TO	AO			VI		1 individuu. S.XIV. Orla 7
	1	14255	VO	PAT	TO	AO			VI		Orla 5
	2	14255	VO	PAT	TO	AO			VI		
	7	14255	FO	PAT	TO	AO			VI		5 individuus.
	5	14255	FO	PTL	TO	AO	PI		VI		
	4	14255	PC	SAL	TO	AO	PI		VI		Motiu estrella
	1	14255	VO	SAL	TO	AO	PI		VI		
	5	14304	SF	FIN	TO	AO	PI		VI	VI	Color turquesa
	73	60051									
	7	60051									Dents ovicaprí
	1	60051									Mandíbula ovicaprí
	2	60054									

Àrea: **Sector:** I **Àmbit:** **UE:** 1937

Num.	Frag.	Class.	Def.Fragm.	Tipo.	Tècnica	Pasta	Decoració Int.	Decoració Ext.	Acabats Int.	Acabats Ext.	Observacions
	3	14002	SF	FIN	TO	AO					
	1	14003	SF	FIN	TO	GO			VI		vidriada melada

Àrea: **Sector:** I **Àmbit:** **UE:** **1937**

Num.	Frag.	Class.	Def.Fragm.	Tipo.	Tècnica	Pasta	Decoració Int.	Decoració Ext.	Acabats Int.	Acabats Ext.	Observacions
	1	14003	SF	FIN	TL	GO			VI		vidriada marró
	1	14003	SF	FIN	TO	AO			VI	VI	vidriada verda i melada
	1	14003	VO	LCB	TO	AO			VI	VI	Vidriada marró.
	1	14005	SF	FIN	TL	GR					
	1	14005	VO	OLL	TL	GR					Amb bec
	1	14100	VO	ESC	TO	AO			VI		S.XIV-XV
	3	60051									

Àrea: **Sector:** I **Àmbit:** **UE:** **1938**

Num.	Frag.	Class.	Def.Fragm.	Tipo.	Tècnica	Pasta	Decoració Int.	Decoració Ext.	Acabats Int.	Acabats Ext.	Observacions
	1	14002	VO	CSS	TL	GO					
	13	14002	SF	FIN	TO	AO					
	6	14002	SF	FIN	TL	GO					
	1	14002	FO	FIN	TL	GO					
	3	14002	VO	OLL	TL	GO					2 individuus.
	1	14003	VO	CSS	TO	AO			VI		vidriada verda
	2	14003	VO	ESC	TO	AO			VI		1 individuu. vidriada melada
	5	14003	SF	FIN	TO	AO			VI		vidriada verda
	3	14003	SF	FIN	TO	AO				VI	vidriada verda
	5	14003	SF	FIN	TL	GO			VI		vidriada verda
	1	14005	SF	FIN	TL	GR					
	4	14006	SF	FIN	TL	GR			VI		vidriada verda
	2	14100	VO	ESC	TO	AO			VI		1 individuu
	3	14100	SF	FIN	TO	AO			VI		S.XIV
	1	14100	SF	FIN	TO	AO			VI	VI	S.XIV
	2	14100	FO	FOB	TO	AO			VI	VI	S.XIV
	1	14255	VO	ESC	TO	AO	PI		VI		S.XIV
	7	14255	VO	PAT	TO	AO			VI		1 individuu. S.XIV. Orla VII
	1	14255	VO	PAT	TO	AO			VI		S.XIV
	1	30000	VO	COP							vidre blau
	1	30002	SF								Finestra
	1	40000									petita pedra rodona
	14	60051									
	1	60051									Mandíbula ovicaprí

Àrea: **Sector:** I **Àmbit:** **UE:** **1939**

Num.	Frag.	Class.	Def.Fragm.	Tipo.	Tècnica	Pasta	Decoració Int.	Decoració Ext.	Acabats Int.	Acabats Ext.	Observacions
	2	13250	SF	FIN	TO	GO					Gran contenidor

Àrea: **Sector:** I **Àmbit:** **UE:** **1939**

Num.	Frag.	Class.	Def.Fragm.	Tipo.	Tècnica	Pasta	DECORACIÓ Int.	DECORACIÓ Ext.	ACABATS Int.	ACABATS Ext.	Observacions
	1	13250	FO	FIN	TO	GO					Gran contenidor
	1	13310	SF	FIN	TL	GO					
	15	14002	SF	FIN	TO	AO					
	9	14002	SF	FIN	TL	GO					
	1	14003	VO	COS	TO	AO			VI		vidriada verda
	1	14003	VO	CSS	TL	GO			VI		vidriada marró
	3	14003	FO	FIN	TO	AO			VI		vidriada verda
	1	14003	NA	FIN	TO	AO				VI	vidriada verda
	2	14003	SF	FIN	TO	AO				VI	vidriada verda
	2	14003	SF	FIN	TO	AO			VI	VI	vidriada verda
	1	14003	BE	FIN	TO	AO			VI	VI	vidriada verda
	3	14003	SF	FIN	TL	GO			VI		Vidriada marró.
	4	14003	SF	FOB	TO	AO			VI		vidriada verda
	1	14003	VO	GIB	TO	GO			VI		vidriada melada
	1	14003	VO	LLU	TO	AO			VI	VI	vidriada verda
	1	14005	SF	FIN	TL	GR					
	2	14006	VO	GIB	TO	GR			VI		vidriada melada
	2	14100	VO	ESC	TO	AO			VI		S.XIV-XV
	1	14100	SF	ESC	TO	AO			VI		S.XIV
	2	14255	SF	FIN	TO	AO	PI		VI		S.XIV
	1	14255	FO	FIN	TO	AO	PI		VI		S.XIV
1	1	20001		MON							Il.legible. 1.4 cm
	2	60051									

Àrea: **Sector:** I **Àmbit:** **UE:** **1940**

Num.	Frag.	Class.	Def.Fragm.	Tipo.	Tècnica	Pasta	Decoració Int.	Decoració Ext.	Acabats Int.	Acabats Ext.	Observacions
	14	14002	SF	FIN	TO	AO					
	2	14002	SF	FIN	TO	AO		IN			Línies exteriors
	4	14002	SF	FIN	TL	GM					
	1	14002	BR	FTA	TO	AO					
	2	14002	VO	FTA	TO	AO		IN			1 individuu. Alfàbia
	1	14002	VO	OLL	TL	GM					
	9	14003	SF	FIN	TO	AO			VI		vidriada verda
	1	14003	FO	FIN	TO	AO			VI		vidriada verda
	1	14003	SF	FIN	TO	AO			VI		vidriada verda
	3	14003	SF	FIN	TO	AO			VI	VI	vidriada verda i melada
	1	14003	SF	FIN	TL	GM			VI		vidriada verda
	1	14003	SF	FTA	TL	GO			VI		vidriada marró
	3	14003	VO	GIB	TO	AO			VI		vidriada melada

Àrea: **Sector:** I **Àmbit:** **UE:** **1940**

Num.	Frag.	Class.	Def.Fragm.	Tipo.	Tècnica	Pasta	DECORACIÓ Int.	DECORACIÓ Ext.	ACABATS Int.	ACABATS Ext.	Observacions
	1	14003	VO	OLL	TL	GO			VI		vidriada marró
	2	14005	SF	FIN	TL	GR					
	3	14005	BR	FTA	TO	GR					
	1	14005	VO	OLL	TL	AR					
	2	14006	SF	FIN	TO	GR			VI	VI	vidriada verda
	1	14006	VO	FTA	TO	GR			VI		Vidriada verda
	1	14100	VO	ESC	TO	AO			VI		S.XIII-XIV
	1	14250	SF	FOB	TO	AO			VI		Decoració epigràfica 'E' S.XIII-XIV
	4	14255	FO	FOB	TO	AO	PI		VI		1 individuu. S.XIII-XIV
	2	14255	SF	FTA	TO	AO				VI	S.XIII-XIV
	1	14255	VO	PAT	TO	AO				VI	S.XIII-XIV
	2	14255	VO	PAT	TO	AO			VI		1 individuu. Orla nº5
	1	14255	VO	PAT	TO	AO			VI		
	3	14255	VO	PTL	TO	AO	PI		VI		1 individuu. Orla nº5
	4	60051									

Àrea: **Sector:** I **Àmbit:** **UE:** **1941**

Num.	Frag.	Class.	Def.Fragm.	Tipo.	Tècnica	Pasta	Decoració Int.	Decoració Ext.	Acabats Int.	Acabats Ext.	Observacions
	1	13300	SF	FIN	TL	GO					Possiblement africana
	1	13309	SF	FIN	TL	AO					
	4	13310	SF	ANF	TL	GO					
	1	13310	NA	ANF	TL	GO					Pascual 1
	3	14002	VO	CSS	TL	GO					
	1	14002	VO	CSS	TL	GM					
	67	14002	SF	FIN	TO	AO					
	12	14002	SF	FIN	TO	GO					
	3	14002	NA	FIN	TO	AO					
	4	14002	FO	FIN	TO	AO					
	31	14002	SF	FIN	TL	GM					
	1	14002	SF	FIN	TL	GM		IN			
	6	14002	SF	FIN	TL	GO					
	1	14002	VO	FOB	TL	GM					
	6	14002	BR	FTA	TO	AO					2 individuus.
	3	14002	VO	GER	TO	AO					
	2	14002	VO	GIB	TO	AO					
	6	14002	VO	OLL	TL	GM					5 individuus.
	1	14002	VO	PAT	TO	AO					
	1	14003	VO	ESC	TO	AO			VI		vidriada verda
	29	14003	SF	FIN	TL	GO			VI		vidriada verda

Num. Intervenció 074/05 **Jaciment** Mercat del Born

Àrea: **Sector:** I **Àmbit:** **UE:** 1941

Num.	Frag.	Class.	Def.Fragm.	Tipo.	Tècnica	Pasta	DECORACIÓ Int.	DECORACIÓ Ext.	ACABATS Int.	ACABATS Ext.	Observacions
	4	14003	SF	FIN	TO	GO			VI		vidriada marró
	1	14003	SF	FIN	TO	GO			VI	VI	vidriada marró
	1	14003	SF	FIN	TO	GO				VI	vidriada marró
	4	14003	SF	FIN	TO	AO				VI	vidriada verda
	58	14003	SF	FIN	TO	AO			VI		vidriada verda
	3	14003	NA	FIN	TO	AO				VI	vidriada verda
	1	14003	NA	FIN	TO	AO			VI		vidriada verda
	11	14003	FO	FIN	TO	GO			VI		9 individuus. vidriada verda
	1	14003	PC	FIN	TO	AO			VI		fireta Vidriada marró.
	1	14003	FO	FIN	TO	AO			VI		fireta Vidriada marró.
	12	14003	SF	FIN	TO	AO			VI	VI	vidriada bicolor verda
	5	14003	SF	FIN	TO	AO		IN	VI	VI	vidriada bicolor verda
	2	14003	VO	FTA	TO	AO				VI	vidriada verda
	1	14003	VO	GIB	TO	AO			VI		vidriada marró
	1	14003	VO	GIB	TO	GO			VI		vidriada marró
	8	14003	VO	GIB	TO	AO			VI		2 individuus. vidriada verda
	4	14003	VO	OLL	TL	GO			VI		3 individuus. vidriada verda
	2	14003	VO	OLL	TO	AO			VI	VI	vidriada marró
	1	14003	VO	PAT	TO	AO			VI		vidriada verda
	1	14003	VO	POA	TO	AO			VI		Broc. vidriada verda
	1	14003	VO	SER	TO	AO			VI		vidriada verda
	1	14003	VO	TAP	TO	GO				VI	Vidriada marró
	1	14003	AG	TAP	TO	AO				VI	vidriada verda
	2	14005	VO	CSS	TL	GR					
	15	14005	SF	FIN	TL	GR		PC			
	1	14006	FO	FIN	TO	AR			VI		vidriada verda
	1	14006	SF	FTA	TO	AR			VI		vidriada verda
	3	14056	SF	FIN	TO	AO	PIN				
	7	14100	VO	ESC	TO	AO			VI		S.XIV
	4	14100	FO	FIN	TO	AO			VI		3 individuus. S.XIV
	1	14100	NA	FIN	TO	AO				VI	
	14	14100	SF	FOB	TO	AO			VI		S.XIV
	7	14100	SF	FTA	TO	AO				VI	
	1	14100	VO	GIB	TO	GO			VI		
	1	14100	VO	PAT	TO	AO			VI		
	1	14255	SF	FOB	TO	AO	PI		VI		
	18	14255	SF	FOB	TO	AO	PI		VI		S.XIII-S.XIV
	3	14255	SF	FTA	TO	AO				VI	
	9	14255	VO	PAT	TO	AO			VI		8 individuus. Orla indeterminada
	11	14255	VO	PAT	TO	AO			VI		6 individuus. Orla nº4

Àrea: **Sector:** I **Àmbit:** **UE:** **1941**

Num.	Frag.	Class.	Def.Fragm.	Tipo.	Tècnica	Pasta	DECORACIÓ Int.	DECORACIÓ Ext.	ACABATS Int.	ACABATS Ext.	Observacions
	8	14255	VO	PAT	TO	AO			VI		6 individuus. Orla nº7
	9	14255	VO	PAT	TO	AO			VI		6 individuus. Orla indeterminada
	1	14255	VO	PAT	TO	AO			VI		Orla indeterminada
	1	15000		ESR							Escòria ceràmica
	3	20001		FIN							
	1	30000	SF	COP							vidre verd
	2	60051									
	1	60051									mandíbula ovicaprí

Àrea: **Sector:** I **Àmbit:** **UE:** **1942**

Num.	Frag.	Class.	Def.Fragm.	Tipo.	Tècnica	Pasta	Decoració Int.	Decoració Ext.	Acabats Int.	Acabats Ext.	Observacions
	1	14002	SF	FIN	TO	AO					
	2	14003	SF	FTA	TO	AO			VI		vidriada marró
	1	14003	SF	FTA	TO	AO			VI	VI	vidriada marró
	2	14103	SF	FOB	TO	AO	PI		VI	VI	S.XVII
	1	14114	SF	PAT	TO	AO	PI		VI	VI	Fi S.XVII- pp. S.XVIII
	1	14255	FO	FOB	TO	AO	PI		VI		S.XIII-S.XIV
	3	15000		PIP	MO	CA					informes
	2	15000	SF	PIP	MO						Broquet de pipa de caolí.
	1	15000	SF	PIP	MO			IN			Broquet de pipa de caolí.
1	1	20001		MON							Il.legible. 1.7 cm
	7	60051									
	2	60051									Dents.

Àrea: **Sector:** I **Àmbit:** **UE:** **1943**

Num.	Frag.	Class.	Def.Fragm.	Tipo.	Tècnica	Pasta	Decoració Int.	Decoració Ext.	Acabats Int.	Acabats Ext.	Observacions
	8	14002	SF	FIN	TO	AO					
	2	14002	FO	FIN	TO	AO					
	1	14003	VO	CAS	TO	GO			VI		vidriada marró
	22	14003	SF	FIN	TO	AO			VI		vidriada marró
	1	14003	FO	FIN	TO	GO			VI		vidriada verda
	9	14003	SF	FTA	TO	AO			VI		vidriada verda
	4	14003	SF	FTA	TO	AO				VI	vidriada verda
	2	14003	BR	FTA	TO	AO				VI	vidriada verda
	2	14003	VO	OLL	TO	GO			VI		vidriada marró
	4	14003	VO	PAT	TO	AO			VI		vidriada marró
	1	14003	VO	TUP	TO	AO			VI	VI	vidriada marró
	2	14005	SF	FIN	TO	AR					

Àrea: **Sector:** I **Àmbit:** **UE:** 1943

Num.	Frag.	Class.	Def.Fragm.	Tipo.	Tècnica	Pasta	Decoració Int.	Decoració Ext.	Acabats Int.	Acabats Ext.	Observacions
	1	14006	SF	FIN	TO	GR			VI		vidriada verda
	8	14103	SF	FIN	TO	AO	PI		VI	VI	
	1	14114	OR	EOR	TO	AO	PI		VI	VI	Fi S.XVII pp S.XVIII
	5	14114	SF	FIN	TO	AO	PI		VI	VI	Poblet o transició. Principi s.XVIII
	3	14114	SF	PAT	TO	AO	PI		VI	VI	Fi S.XVII pp S.XVIII
	2	14114	VO	PAT	TO	AO	PI		VI	VI	Fi S.XVII pp S.XVIII
	1	14201	SF	ESC	TO	AO	PI		VI	VI	
	3	14305	SF	FIN	TO	AO			VI	VI	Blanc sobre blau berettino
	1	14305	VO	PAT	TO	AO	PI		VI	VI	Blanc sobre blau berettino
	17	15000	SF	PIP	MO						Broquets de pipa de caolí.
	1	15000	SF	PIP	MO			IN			Broquet de pipa de caolí.
	1	15000	SF	PIP	MO			IN			Cassoleta. Marca ocell.
1	1	15000	PC	PIP	MO			IN			Pipa terracota.
	1	20001		ANE							anella
1	1	20001		MON							Il.legible. 1.9 cm
	5	30000	SF	FIN							vidre verd

Àrea: **Sector:** VII **Àmbit:** **UE:** 1999

Num.	Frag.	Class.	Def.Fragm.	Tipo.	Tècnica	Pasta	Decoració Int.	Decoració Ext.	Acabats Int.	Acabats Ext.	Observacions
	1	40000									pedra amb escòria. 0.15 x0.12 x 0.06

Àrea: **Sector:** II **Àmbit:** **UE:** 2874

Num.	Frag.	Class.	Def.Fragm.	Tipo.	Tècnica	Pasta	Decoració Int.	Decoració Ext.	Acabats Int.	Acabats Ext.	Observacions
	1	13310	SF	FIN	TL	GO					
	38	14002	SF	FIN	TO	AO					
	1	14002	SF	FIN	TO	AO		AC			
	1	14002	NA	FIN	TO	AO					
	3	14002	SF	FIN	TL	GO					Cuina.
	18	14002	SF	FIN	TL	GM					Cuina.
	1	14002	NA	FIN	TL	GM					
	2	14002	VO	OLL	TL	GM					
	1	14003	SF	DCT	TL	AO			VI		vidriada verda
	6	14003	SF	FIN	TL	GO			VI		vidriada verda
	1	14003	NA	FIN	TL	GO				VI	vidriada verda
	6	14003	SF	FIN	TO	AO			VI		vidriada marró
	34	14003	SF	FIN	TO	AO			VI		vidriada verda
	1	14003	NA	FIN	TO	AO				VI	vidriada verda
	1	14003	PE	FIN	TO	AO			VI		vidriada verda

Àrea: **Sector:** II **Àmbit:** **UE:** 2874

Num.	Frag.	Class.	Def.Fragm.	Tipo.	Tècnica	Pasta	DECORACIÓ Int.	DECORACIÓ Ext.	ACABATS Int.	ACABATS Ext.	Observacions
	1	14003	PE	FIN	TO	AO			VI		vidriada verda
	1	14003	FO	FIN	TO	AO			VI		vidriada marró
	3	14003	SF	FTA	TO	AO			VI	VI	vidriada verda
	2	14003	SF	FTA	TO	AO				VI	vidriada melada
	3	14003	SF	FTA	TO	AO				VI	vidriada verda
	4	14003	SF	FTA	TO	AO				VI	vidriada melada
	9	14003	VO	GIB	TO	AO			VI		vidriada verda
	1	14003	VO	GIB	TO	AO			VI		vidriada melada
	1	14003	VO	LLU	TO	AO			VI		vidriada verda
	2	14003	VO	OLL	TO	AO			VI		vidriada verda
	1	14003	VO	OLL	TO	AO			VI		vidriada marró
	1	14003	VO	PAT	TO	AO			VI		vidriada verda
	1	14003	VO	TUP	TO	AO			VI	VI	Intrusió
	9	14005	SF	FIN	TL	GR					Cuina
	2	14005	FO	FIN	TL	GR					
	7	14100	SF	FIN	TO	AO			VI		
	1	14100	PE	FIN	TO	AO				VI	
	1	14100	SF	FTA	TO	AO				VI	
	1	14100	SF	FTA	TO	AO			VI	VI	
	1	14100	VO	PAT	TO	AO			VI		
	1	14250	VO	ESC	TO	AO			VI		
	1	14250	PE	FOB	TO	AO			VI		Motiu decoratiu estrella de David.
	1	14255	PE	FOB	TO	AO	PI		VI		
	1	14255	SF	FTA	TO	AO	PI		VI	VI	
	14	14255	SF	PAT	TO	AO	PI		VI		
	4	14255	VO	PAT	TO	AO			VI		Orla nº4
	3	14255	VO	PAT	TO	AO			VI		Orla indefinida
	2	14255	VO	PAT	TO	AO			VI		Orla nº9
	1	14255	SF	PAT	TO	AO	PI		VI		Orla nº9
	1	14255	VO	PAT	TO	AO			VI		Orla nº1
	2	14255	VO	PAT	TO	AO			VI		Orla nº7
	1	14255	VO	PAT	TO	AO			VI		Orla nova: X
	1	50029	SF	DCT	TL	GO					Fitxa retallada

Àrea: **Sector:** II **Àmbit:** **UE:** 2879

Num.	Frag.	Class.	Def.Fragm.	Tipo.	Tècnica	Pasta	Decoració Int.	Decoració Ext.	Acabats Int.	Acabats Ext.	Observacions
	10	14002	SF	FIN	TO	AO					
	1	14002	NA	FIN	TO	AO					
	3	14002	SF	FIN	TL	GM					

Num. Intervenció 074/05 **Jaciment** Mercat del Born

Àrea: **Sector:** II **Àmbit:** **UE:** 2879

Num.	Frag.	Class.	Def.Fragm.	Tipo.	Tècnica	Pasta	DECORACIÓ Int.	DECORACIÓ Ext.	ACABATS Int.	ACABATS Ext.	Observacions
	1	14002	NA	FIN	TL	GM					
	2	14002	FO	FIN	TL	GM					
	1	14002	PE	FIN	TO	AO					
	9	14002	SF	FIN	TO	AO					Rec
	2	14002	FO	FIN	TO	AO					Rec
	1	14002	PE	FIN	TO	AO					Rec
	1	14002	VO	FOB	TO	AO					
	1	14002	VO	FOB	TO	AO					Rec
	1	14003	VO	ALF	TL	GO			VI		vidriada verda. Rec
	1	14003	BE	CAT	TO	AO				VI	vidriada verda
	6	14003	SF	FIN	TO	AO			VI	VI	Vidriada marró.
	2	14003	SF	FIN	TO	AO				VI	Vidriada marró.
	1	14003	SF	FIN	TO	AO		IN	VI	VI	Vidriada marró.
	21	14003	SF	FIN	TO	AO			VI		Vidriada marró.
	5	14003	FO	FIN	TO	AO			VI		Vidriada marró.
	2	14003	NA	FIN	TO	AO			VI		Vidriada marró.
	2	14003	SF	FIN	TO	GO			VI		Vidriada marró.
	1	14003	FO	FIN	TO	GO			VI		Vidriada marró.
	10	14003	SF	FIN	TO	AO			VI		vidriada verda
	3	14003	SF	FIN	TO	AO			VI	VI	vidriada verda
	5	14003	SF	FIN	TO	AO				VI	vidriada verda
	4	14003	NA	FIN	TO	AO				VI	vidriada verda
	10	14003	SF	FIN	TO	GO			VI		vidriada verda
	1	14003	NA	FIN	TO	GO			VI		vidriada verda
	1	14003	FO	FIN	TO	GO			VI		vidriada verda
	4	14003	FO	FIN	TO	AO			VI		vidriada verda
	2	14003	PE	FIN	TO	AO			VI		vidriada verda
	9	14003	SF	FIN	TO	AO			VI		vidriada marró. Rec
	2	14003	PE	FIN	TO	AO			VI		vidriada marró. Rec
	2	14003	SF	FIN	TO	AO			VI	VI	vidriada marró. Rec
	2	14003	SF	FIN	TO	GO			VI		vidriada marró. Rec
	7	14003	SF	FIN	TO	AO			VI		vidriada verda. Rec
	5	14003	SF	FIN	TO	AO				VI	vidriada verda. Rec
	2	14003	SF	FIN	TO	GO			VI		vidriada verda. Rec
	3	14003	NA	FIN	TO	AO				VI	vidriada verda. Rec
	1	14003	SF	FIN	TO	AO		IN	VI	VI	vidriada verda i vidriada marró. Rec
	1	14003	AN	FTA	TO	AO			VI	VI	vidriada verda i vidriada marró.
	1	14003	NA	FTA	TO	AO		IN	VI	VI	vidriada verda i vidriada marró.
	4	14003	BE	FTA	TO	AO				VI	vidriada verda
	1	14003	VO	GER	TO	AO			VI	VI	vidriada verda i vidriada marró.

Num. Intervenció 074/05 **Jaciment** Mercat del Born

Àrea: **Sector:** II **Àmbit:** **UE:** 2879

Num.	Frag.	Class.	Def.Fragm.	Tipo.	Tècnica	Pasta	DECORACIÓ Int.	DECORACIÓ Ext.	ACABATS Int.	ACABATS Ext.	Observacions
	2	14003	VO	GER	TO	AO			VI		vidriada verda Rec
	3	14003	VO	GIB	TO	AO			VI		Vidriada marró.
	2	14003	VO	GIB	TO	AO			VI		vidriada verda
	6	14003	VO	GIB	TO	AO			VI		vidriada verda Rec
	2	14003	VO	GIB	TO	AO			VI		vidriada verda. Rec
	1	14003	VO	GRE	TO	GO			VI		Vidriada marró.
	1	14003	VO	GRE	TO	AO			VI	VI	vidriada verda
	2	14003	VO	GRE	TO	AO			VI		vidriada marró. Rec
	1	14003	VO	GRE	TO	AO			VI		vidriada verda. Rec
	1	14003	VO	LLU	TO	AO			VI		vidriada verda
	2	14003	VO	MOR	TO	AO			VI	VI	1 individu. vidriada marró. Rec
	1	14003	VO	OLL	TO	GO			VI	VI	Vidriada marró.
	1	14003	VO	OLL	TO	GO			VI		vidriada verda
	1	14003	VO	OLL	TO	AO		IN	VI	VI	vidriada verda
	5	14003	VO	OLL	TO	AO			VI		vidriada verda. Rec
	1	14003	VO	OLL	TO	GO			VI		vidriada verda. Rec
	10	14003	VO	PAT	TO	AO			VI		1 individuu. Vidriada marró.
	3	14003	PC	PAT	TO	AO			VI		Vidriada marró.
	1	14003	VO	PAT	TO	AO			VI		Vidrat marró
	6	14003	VO	PAT	TO	AO			VI		5 individuus. Vidriada verda.
	14	14003	VO	PAT	TO	AO			VI		13 individuus. vidriada verda. Rec
	5	14003	VO	PAT	TO	AO			VI		4 individuus. Vidriada verda. Rec
	1	14003	NA	POA	TO	AO				VI	vidriada verda
	1	14003	VO	PTA	TO	AO			VI		Vidriada marró.
	1	14003	VO	SEV	TO	AO			VI		Vidriada marró.
	1	14003	VO	TAP	TO	AO			VI		Vidriada marró.
	1	14003	PC	TAP	TO	AO			VI		Vidriada melada
	1	14003	VO	TAP	TO	GO			VI	VI	Vidriada marró.
	2	14003	VO	TAP	TO	AO			VI	VI	vidriada verda
	1	14005	VO	CSS	TL	GR					
	1	14005	VO	CSS	TO	GR					Rec
	1	14005	SF	FIN	TL	GR		IN			
	2	14005	SF	FIN	TO	AR					Rec
	1	14005	PE	FIN	TO	AR					Rec
	1	14006	SF	FIN	TO	AR			VI	VI	vidriada verda.
	1	14006	SF	FIN	TO	AR				VI	vidriada verda.
	1	14100	VO	ESC	TO	AO			VI		S.XIV
	1	14100	PC	ESC	TO	AO			VI		S.XIV
	2	14100	VO	ESC	TO	AO			VI		S.XIV. Rec
	2	14100	SF	FIN	TO	AO			VI		S.XIV

Num. Intervenció 074/05 **Jaciment** Mercat del Born

Àrea: **Sector:** II **Àmbit:** **UE:** 2879

Num.	Frag.	Class.	Def.Fragm.	Tipo.	Tècnica	Pasta	DECORACIÓ Int.	DECORACIÓ Ext.	ACABATS Int.	ACABATS Ext.	Observacions
	1	14100	PE	FOB	TO	AO			VI		S.XIV
	2	14100	SF	FOB	TO	AO			VI		S.XIV. Rec
	2	14100	FO	FOB	TO	AO			VI		S.XIV. Rec
	1	14100	VO	PAT	TO	AO			VI		S.XIV
	1	14100	VO	PAT	TO	AO			VI		Vora aixecada. S.XIV
	3	14100	VO	PAT	TO	AO			VI		S.XIV. Rec
	1	14102	PE	ESC	TO	AO	PI		VI	VI	S.XV. Rec.
	1	14102	SF	FOB	TO	AO	PI		VI		S.XV. Rec.
	1	14102	PE	FOB	TO	AO	PI		VI		S.XV. Rec.
	1	14102	VO	PAT	TO	AO			VI		Fulles de pi. S.XV
	1	14102	SF	PAT	TO	AO			VI		S.XV
	1	14102	VO	PAT	TO	AO			VI		S.XV. Rec.
	1	14103	VO	EOR	TO	AO	PI		VI	VI	S.XVII.
	2	14103	OR	EOR	TO	AO	PI		VI	VI	S.XVII.
	3	14103	OR	EOR	TO	AO	PI		VI	VI	S.XVII. Rec
	5	14103	OR	EOR	TO	AO	PI		VI	VI	S.XVII. Rec
	3	14103	SF	ESC	TO	AO	PI		VI	VI	S.XVII.
	3	14103	VO	ESC	TO	AO	PI		VI	VI	Cercles concèntrics
	4	14103	PC	ESC	TO	AO	PI		VI	VI	Cercles concèntrics. 1 individuu
	1	14103	PE	ESC	TO	AO	PI		VI	VI	
	6	14103	SF	ESC	TO	AO	PI		VI	VI	S.XVII. Rec
	3	14103	VO	ESC	TO	AO	PI		VI	VI	S.XVII. Rec
	4	14103	PC	ESC	TO	AO	PI		VI	VI	Cercles concèntrics. Rec
	19	14103	SF	PAT	TO	AO	PI		VI	VI	S.XVII.
	7	14103	FO	PAT	TO	AO	PI		VI	VI	S.XVII.
	1	14103	PE	PAT	TO	AO	PI		VI	VI	S.XVII.
	4	14103	VO	PAT	TO	AO	PI		VI	VI	orla indeterminada
	37	14103	SF	PAT	TO	AO	PI		VI	VI	S.XVII. Rec
	11	14103	FO	PAT	TO	AO	PI		VI	VI	S.XVII. Rec
	1	14103	PE	PAT	TO	AO	PI		VI	VI	S.XVII. Rec
	4	14103	VO	PAT	TO	AO	PI		VI	VI	S.XVII. Rec
	2	14103	VO	PAT	TO	AO	PI		VI	VI	S.XVII. Rec
	2	14104	VO	PAT	TO	AO	PI		VI	VI	orla 'ales de gavina'
	2	14114	SF	EOR	TO	AO	PI		VI	VI	fi S.XVII pp S.XVIII. Rec
	2	14114	SF	ESC	TO	AO	PI		VI	VI	Possiblement Poblet
	2	14114	SF	ESC	TO	AO	PI		VI	VI	Possiblement Poblet. Rec
	2	14114	PE	ESC	TO	AO	PI		VI	VI	Possiblement Poblet. Rec
	1	14114	VO	ESC	TO	AO	PI		VI	VI	fi S.XVII pp S.XVIII
	1	14114	SF	ESC	TO	AO	PI		VI	VI	fi S.XVII pp S.XVIII.
	2	14114	VO	ESC	TO	AO	PI		VI	VI	fi S.XVII pp S.XVIII. Rec

Num. Intervenció 074/05 **Jaciment** Mercat del Born

Àrea: **Sector:** II **Àmbit:** **UE:** 2879

Num.	Frag.	Class.	Def.Fragm.	Tipo.	Tècnica	Pasta	DECORACIÓ Int.	DECORACIÓ Ext.	ACABATS Int.	ACABATS Ext.	Observacions
	4	14114	SF	FOB	TO	AO	PI		VI	VI	Possiblement Poblet. Rec
	5	14114	PE	FOB	TO	AO	PI		VI	VI	Possiblement Poblet. Rec
	3	14114	SF	PAT	TO	AO	PI		VI	VI	Possiblement Poblet
	2	14114	VO	PAT	TO	AO	PI		VI	VI	fi S.XVII pp S.XVIII
	11	14114	SF	PAT	TO	AO	PI		VI	VI	fi S.XVII pp S.XVIII. Rec
	4	14114	VO	PAT	TO	AO	PI		VI	VI	fi S.XVII pp S.XVIII. Rec
	2	14114	VO	SEV	TO	AO	PI		VI	VI	fi S.XVII pp S.XVIII
	2	14114	VO	SEV	TO	AO	PI		VI	VI	1 individuu. fi S.XVII pp S.XVIII. Rec
	1	14119	SF	PAT	TO	AO	PI		VI	VI	1650-70
	3	14119	VO	PAT	TO	AO	PI		VI	VI	1650-70. Rec.
	5	14120	SF	PAT	TO	AO	PI		VI	VI	1620-1700.
	10	14120	VO	PAT	TO	AO	PI		VI	VI	1620-1700. 9 individuus
	1	14120	PC	PAT	TO	AO	PI		VI	VI	1620-1700.
	8	14120	PC	PAT	TO	AO	PI		VI	VI	1620-1700. 1 individuu
	5	14120	SF	PAT	TO	AO	PI		VI	VI	1620-1700. Rec.
	10	14120	VO	PAT	TO	AO	PI		VI	VI	1620-1700. Rec.
	2	14120	FO	PAT	TO	AO	PI		VI	VI	1620-1700. Rec.
	10	14120	PC	PAT	TO	AO	PI		VI	VI	1620-1700. Rec.
	3	14125	VO	PAT	TO	AO	PI		VI	VI	
	2	14125	SF	PAT	TO	AO	PI		VI	VI	1635-90. Rec.
	2	14125	VO	PAT	TO	AO	PI		VI	VI	1635-90. Rec.
	1	14128	SF	ESC	TO	AO	PI		VI	VI	2ª 1/2 XIV-XV.
	1	14128	SF	ESC	TO	AO	PI		VI	VI	2ª 1/2 XIV-XV. Rec.
	1	14128	VO	PAT	TO	AO	PI		VI	VI	motiu del 'Ave Maria'. 2ª 1/2 XIV-XV.
	1	14128	VO	PAT	TO	AO	PI		VI	VI	motiu del 'Ave Maria'. 2ª 1/2 XIV-XV. Rec
	1	14201	VO	EOR	TO	AO	PI		VI	VI	XVI-XVII. Ha perdut la decoració
	1	14201	VO	EOR	TO	AO	PI		VI	VI	Ha perdut la decoració. Rec
	1	14201	FO	ESC	TO	AO	PI		VI	VI	decoració rombes. Rec
	2	14214	SF	FOB	TO	AO	PI		VI	VI	Rec
	1	14215	FO	ESC	TO	AO	PI		VI	VI	decoració retícula
	5	14255	SF	FOB	TO	AO	PI		VI		S.XIV
	5	14255	SF	FOB	TO	AO	PI		VI		S.XIV
	1	14255	SF	FTA	TO	AO	PI			VI	S.XIV
	2	14255	SF	FTA	TO	AO	PI			VI	S.XIV
	1	14255	VO	PAT	TO	AO	PI		VI		Orla indeterminada S.XIV
	1	14255	VO	PAT	TO	AO	PI		VI		Orla nº3. S.XIV
	3	14255	VO	PAT	TO	AO	PI		VI		Orla nº5. S.XIV
	1	14255	VO	PAT	TO	AO	PI		VI		Orla nº8. S.XIV
	1	14255	VO	PAT	TO	AO	PI		VI		Orla nº9. S.XIV
	1	14255	VO	PAT	TO	AO	PI		VI		Orla nº9. S.XIV. Rec.

Àrea: **Sector:** II **Àmbit:** **UE:** 2879

Num.	Frag.	Class.	Def.Fragm.	Tipo.	Tècnica	Pasta	DECORACIÓ Int.	DECORACIÓ Ext.	ACABATS Int.	ACABATS Ext.	Observacions
	2	14255	VO	PAT	TO	AO	PI		VI		Orla nº5. S.XIV. Rec.
	1	14255	VO	PAT	TO	AO	PI		VI		Orla nº3. S.XIV. Rec.
	2	14255	VO	PAT	TO	AO	PI		VI		Orla indeterminada S.XIV. Rec.
	1	14255	VO	PAT	TO	AO	PI		VI		Orla nº3. S.XIV. Rec.
3	1	14304	SF	PAT	TO	AO	PI		VI	VI	
	4	14305	SF	FIN	TO	AO	PI		VI	VI	
	1	14305	PE	FTA	TO	AO	PI		VI	VI	
	1	14305	VO	PAT	TO	AO	PI		VI	VI	Blau sobre blanc.
	1	14305	VO	XIC	TO	AO			VI	VI	Albisola o Savona
	8	15000	SF	PIP	MO						Broquets de pipa de caolí.
	1	15000	SF	PIP	MO			IN			Broquet de pipa de caolí.
	4	20000		ESR							escòria
1	1	20001		MON							Il.legible. 1.5 cm
2	1	20001		CUL							cullera
	5	20002		CLA							claus
	3	20002		ESR							escòria de ferro
	2	20002		FIN							informes
	1	20005		PLC							placa de plom
	1	30000	FO	AMP							vidre blanc
	1	30000	VO	AMP							vidre blanc
	1	30000	AG	COP							vidre blanc
	3	30000	SF	FIN							vidre verd
	1	30000	SF	SET							vidre blau
3	1	40000	SF	BLA							Pedra rodona. 0.03x0.03x0.03. nº221
	3	50025	VO		TO	GO			VI		
	1	50025	SF		TO	GO					
	1	50029	SF								
	7	60000									pinyols
1	1	60001		DAU							dau
	37	60051									
	2	60051									banyes
	1	60051									Mandíbula d'ovicaprí
	1	60051									Peu de gat momificat

Àrea: **Sector:** II **Àmbit:** **UE:** 2880

Num.	Frag.	Class.	Def.Fragm.	Tipo.	Tècnica	Pasta	Decoració Int.	Decoració Ext.	Acabats Int.	Acabats Ext.	Observacions
	24	14002	SF	FIN	TO	AO					
	2	14002	FO	FIN	TO	AO					
	1	14003	SF	CAN	TO	AO			VI	VI	vidriada marró.

Num. Intervenció 074/05 **Jaciment** Mercat del Born

Àrea: **Sector:** II **Àmbit:** **UE:** 2880

Num.	Frag.	Class.	Def.Fragm.	Tipo.	Tècnica	Pasta	DECORACIÓ Int.	DECORACIÓ Ext.	ACABATS Int.	ACABATS Ext.	Observacions
	1	14003	VO	ESF	TO	AO			VI	VI	vidriada marró.
	1	14003	VO	ESF	TO	AO			VI		vidriada melat.
	38	14003	SF	FIN	TO	AO			VI		vidriada marró.
	15	14003	SF	FIN	TO	AO			VI	VI	vidriada marró.
	21	14003	SF	FIN	TO	GO			VI		vidriada marró.
	9	14003	SF	FIN	TO	AO			VI		vidriada verda.
	1	14003	SF	FIN	TO	AO			VI	VI	vidriada verda.
	7	14003	SF	FIN	TO	GO			VI		vidriada verda.
	1	14003	PE	FIN	TO	AO			VI		vidriada marró.
	2	14003	FO	FIN	TO	AO			VI		vidriada marró.
	2	14003	NA	FIN	TO	AO			VI	VI	vidriada marró.
	4	14003	FO	FIN	TO	AO			VI	VI	3 individuus. vidriada marró.
	8	14003	NA	FIN	TO	AO				VI	vidriada verda.
	2	14003	NA	FIN	TO	AO				VI	vidriada verda.
	1	14003	VO	FIN	TO	AO			VI	VI	vidriada verda.
	1	14003	VO	FOB	TO	AO			VI		vidriada marró.
	1	14003	VO	FOB	TO	AO			VI		vidriada verda.
	13	14003	SF	FTA	TO	AO				VI	vidriada verda.
	1	14003	SF	FTA	TO	AO				VI	vidriada verda.
	2	14003	BR	FTA	TO	AO				VI	vidriada verda.
	1	14003	BE	FTA	TO	AO				VI	vidriada verda.
	1	14003	VO	GER	TO	AO			VI		vidriada marró.
	1	14003	VO	GRE	TO	AO			VI		vidriada marró.
	3	14003	VO	OLL	TO	GO			VI		vidriada marró.
	2	14003	VO	OLL	TO	AO			VI	VI	vidriada verda.
	12	14003	VO	PAT	TO	AO			VI		vidriada marró.
	1	14003	VO	PAT	TO	AO			VI	VI	vidriada marró.
	2	14003	VO	PAT	TO	AO			VI		vidriada verda.
	2	14003	VO	PAT	TO	AO			VI	VI	vidriada verda.
	1	14003	VO	POA	TO	AO			VI	VI	vidriada marró.
	1	14003	VO	PTA	TO	AO			VI	VI	vidriada marró.
	1	14003	AG	TAP	TO	AO			VI	VI	vidriada marró.
	4	14003	VO	TUP	TO	AO			VI	VI	3 individuus. vidriada marró.
	2	14003	VO	TUP	TO	AO			VI		vidriada verda.
	5	14005	SF	FIN	TO	GR					
	4	14005	SF	FIN	TO	AR					
	2	14005	SF	FTA	TO	AR		IN			
	1	14005	VO	OLL	TO	AR					amb nansa
	1	14100	SF	FTA	TO	AO			VI	VI	
	3	14103	SF	ESC	TO	AO	PI		VI	VI	S.XVII

Num. Intervenció 074/05 **Jaciment** Mercat del Born

Àrea: **Sector:** II **Àmbit:** **UE:** 2880

Num.	Frag.	Class.	Def.Fragm.	Tipo.	Tècnica	Pasta	DECORACIÓ Int.	DECORACIÓ Ext.	ACABATS Int.	ACABATS Ext.	Observacions
	3	14103	FO	ESC	TO	AO	PI		VI	VI	S.XVII
	6	14103	VO	ESC	TO	AO	PI		VI	VI	Cercles concèntrics 1635-1670
	1	14103	SF	FIN	TO	AO	PI		VI	VI	S.XVII
	1	14103	SF	FTA	TO	AO	PI		VI	VI	1635-1670
	33	14103	SF	PAT	TO	AO	PI		VI	VI	S.XVII
	2	14103	FO	PAT	TO	AO	PI		VI	VI	S.XVII
	7	14103	VO	PAT	TO	AO	PI		VI	VI	orla indeterminada
	1	14103	VO	PAT	TO	AO	PI		VI	VI	
	2	14103	VO	SEV	TO	AO	PI		VI	VI	Ratlles obliqües
	1	14104	VO	EOR	TO	AO	PI		VI	VI	orla 'S'. 1600-1635
	1	14104	VO	ESC	TO	AO	PI		VI	VI	orla 'S'. 1600-1635
	1	14114	PE	PAT	TO	AO	PI		VI	VI	possiblement Poblet o Transició
	1	14114	PE	PAT	TO	AO	PI		VI	VI	possiblement Poblet o Transició
	1	14114	VO	PAT	TO	AO	PI		VI	VI	Fi XVII pp XVIII
	1	14119	VO	PAT	TO	AO	PI		VI	VI	1650-70
	2	14120	VO	PAT	TO	AO	PI		VI	VI	1620-1700
	2	14120	SF	PAT	TO	AO	PI		VI	VI	1620-1700
	8	14201	SF	PAT	TO	AO	PI		VI	VI	S.XVII
	10	14201	VO	PAT	TO	AO	PI		VI	VI	S.XVII
	4	14201	FO	PAT	TO	AO	PI		VI	VI	S.XVII
	1	14211	FO	PAT	TO	AO	PI		VI	VI	
	1	14304	VO	PAT	TO	AO	PI		VI	VI	Montelupo
	1	14305	SF	PAT	TO	AO	PI		VI	VI	S.XVII
	1	14306	OR	EOR	TO	AO	PI		VI	VI	possiblement blau i groc. pp XVII
	1	14306	VO	ESC	TO	AO	PI		VI	VI	possiblement blau i groc. pp XVII
	2	14306	FO	ESC	TO	AO	PI		VI	VI	possiblement blau i groc. pp XVII
	3	14306	SF	ESC	TO	AO	PI		VI	VI	Blau i groc Fi XVI pp XVII
	2	14306	FO	ESC	TO	AO	PI		VI	VI	Blau i groc Fi XVI pp XVII
	1	14306	VO	ESC	TO	AO	PI		VI	VI	arc triple cap en fora
	1	14306	VO	ESC	TO	AO	PI		VI	VI	ales de gavina
	1	14306	VO	ESC	TO	AO	PI		VI	VI	Blau i groc Fi XVI pp XVII
	3	14306	VO	ESC	TO	AO	PI		VI	VI	cercles concèntrics
	1	14306	FO	PAT	TO	AO	PI		VI	VI	blau, groc, verd, taronja
	1	14306	VO	PAT	TO	AO	PI		VI	VI	arc doble cap en fora
	1	14306	VO	PAT	TO	AO	PI		VI	VI	arc doble cap en fora
	3	15000	SF	PIP	MO						Broquets de pipa de caolí.
	1	15000	SF	PIP	MO			IN			Broquet de pipa de caolí.
	2	15000	SF	PIP	MO						Cassoleta.
	3	20002		CLA							claus
	3	20002		FIN							informes

Àrea: **Sector:** II **Àmbit:** **UE:** **2880**

Num.	Frag.	Class.	Def.Fragm.	Tipo.	Tècnica	Pasta	DECORACIÓ Int.	DECORACIÓ Ext.	ACABATS Int.	ACABATS Ext.	Observacions
	3	30000	SF	AMP							vidre verd
	1	30000	AG	COP							vidre blanc
	1	30000	PE	COP							vidre blanc
	4	30000	SF	FIN							vidre blau
	4	30000	SF	FIN							vidre blanc
	2	30000	SF	SET							Canya. vidre blau
	1	50025			TO	AO			VI		Baixant
	1	50037			MO	AO		PI		VI	Rajola de la vela
	34	60051									
	1	60051									dent ovicaprí
	1	60051									mandíbula ovicaprí
	3	60054									

Àrea: **Sector:** II **Àmbit:** **UE:** **2882**

Num.	Frag.	Class.	Def.Fragm.	Tipo.	Tècnica	Pasta	Decoració Int.	Decoració Ext.	Acabats Int.	Acabats Ext.	Observacions
	1	14003	SF	ESF	TO	AO			VI	VI	vidriada marró.
	4	14003	SF	FIN	TO	AO			VI		vidriada marró.
	2	14003	SF	FIN	TO	AO				VI	vidriada verda.
	4	14003	SF	FIN	TO	GR			VI		vidriada verda.
	3	14003	SF	FIN	TO	AO			VI	VI	vidriada marró.
	1	14003	SF	FIN	TO	GR			VI	VI	vidriada marró.
	1	14003	PE	FIN	TO	AO			VI		vidriada verda.
	1	14003	BE	FIN	TO	AO			VI	VI	vidriada verda.
	1	14003	NA	FIN	TO	AO			VI	VI	vidriada verda.
	1	14003	NA	FIN	TO	AO			VI	VI	vidriada marró.
	1	14003	VO	OLL	TO	AO			VI	VI	vidriada verda.
	2	14003	VO	PAT	TO	AO			VI		vidriada marró.
	1	14103	OR	EOR	TO	AO	PI		VI	VI	1630-70 Nansa nº17 Batllori
	1	14103	FO	PAT	TO	AO	PI		VI	VI	
	4	14103	SF	PAT	TO	AO	PI		VI	VI	
	1	14120	SF	PAT	TO	AO	PI		VI	VI	1620-1700
	2	20002		FIN							informes 1 individuu.
	3	60051									
	3	60051									Dent

Àrea: **Sector:** II **Àmbit:** **UE:** **2883**

Num.	Frag.	Class.	Def.Fragm.	Tipo.	Tècnica	Pasta	Decoració Int.	Decoració Ext.	Acabats Int.	Acabats Ext.	Observacions
	1	14001	SF	FIN	TO	AO					

Àrea: **Sector:** II **Àmbit:** **UE:** 2883

Num.	Frag.	Class.	Def.Fragm.	Tipo.	Tècnica	Pasta	DECORACIÓ Int.	DECORACIÓ Ext.	ACABATS Int.	ACABATS Ext.	Observacions
	3	14003	FO	BAC	TO	AO			VI		vidriada verda.
	1	14003	BR	CAT	TO	AO			VI	VI	vidriada marró.
	2	14003	SF	FIN	TO	AO				VI	vidriada verda.
	1	14003	SF	FIN	TO	AO			VI	VI	vidriada verda.
	2	14003	SF	FIN	TO	AO			VI		vidriada verda.
	2	14003	VO	GIB	TO	AO			VI		vidriada marró.
	1	14003	VO	PAT	TO	AO			VI	VI	vidriada marró.
	1	14103	VO	ESC	TO	AO	PI		VI	VI	S.XVII
	2	14103	SF	FIN	TO	AO	PI		VI	VI	S.XVII
	1	14114	SF	PAT	TO	AO	PI		VI	VI	Fi S.XVII pp S.XVIII
	11	20002		CLA							claus
	3	30000	SF	FIN							vidre verd
	3	30000	SF	FIN							vidre blanc
	1	50033				AO			VI		S.XVII
	6	60051									

Àrea: **Sector:** II **Àmbit:** **UE:** 2887

Num.	Frag.	Class.	Def.Fragm.	Tipo.	Tècnica	Pasta	Decoració Int.	Decoració Ext.	Acabats Int.	Acabats Ext.	Observacions
	2	14002	SF	FIN	TO	AO			VI		
	1	14002	NA	FIN	TO	AO			VI		
	2	14002	PE	FIN	TO	AO			VI	VI	
	1	14003	BR	CAT	TO	AO			VI		Vidriada verda.
	9	14003	SF	FIN	TO	AO			VI	VI	Vidriada marró.
	7	14003	SF	FIN	TO	AO			VI	VI	Vidriada marró.
	2	14003	SF	FIN	TO	AO				VI	Vidriada marró.
	1	14003	SF	FIN	TO	AO			VI	VI	Vidriada marró.
	2	14003	SF	FIN	TO	AO			VI	VI	Vidriada marró.
	2	14003	SF	FIN	TO	AO				VI	Vidriada marró.
	1	14003	NA	FIN	TO	AO			VI		Vidriada marró.
	2	14003	VO	FOB	TO	AO			VI		Vidriada marró
	2	14003	VO	GIB	TO	AO			VI		vidriada marró
	1	14003	NA	OLL	TO	AO			VI		vidriada marró
	1	14003	VO	OLL	TO	AO			VI		vidriada marró
	1	14003	FO	PAT	TO	AO			VI		Vidrat marró
	1	14003	VO	PAT	TO	AO			VI		Vidrat marró
	1	14003	AG	TAP	TO	AO			VI		Vidriada marró
	4	14103	SF	FIN	TO	AO	PI		VI	VI	S.XVII
	1	14103	PE	PAT	TO	AO	PI		VI	VI	S.XVII
	1	14103	VO	PAT	TO	AO	PI		VI	VI	S.XVII

Àrea: **Sector:** II **Àmbit:** **UE:** 2887

Num.	Frag.	Class.	Def.Fragm.	Tipo.	Tècnica	Pasta	DECORACIÓ Int.	DECORACIÓ Ext.	ACABATS Int.	ACABATS Ext.	Observacions
	1	14103	VO	SEV	TO	AO	PI		VI	VI	S.XVII
	1	14114	SF	PAT	TO	AO	PI		VI	VI	Fi S.XVII pp S.XVIII
	13	20002		FIN							informes
	5	60051									
	4	60051									dents

Àrea: **Sector:** II **Àmbit:** **UE:** 2889

Num.	Frag.	Class.	Def.Fragm.	Tipo.	Tècnica	Pasta	Decoració Int.	Decoració Ext.	Acabats Int.	Acabats Ext.	Observacions
	1	14002	SF	FIN	TO	AO					
	2	14002	SF	FIN	TO	GO					1 individuu
	1	14002	NA	FIN	TO	AO					
	4	14002	SF	FOB	TO	AO					
	1	14002	SF	PAT	TO	AO					
	4	14003	FO	BAC	TO	AO			VI		vidriada marró.
	4	14003	SF	BAC	TO	AO			VI		vidriada marró.
	2	14003	VO	BAC	TO	AO			VI		vidriada marró.
	2	14003	SF	FIN	TO	GO			VI		vidriada marró.
	1	14003	SF	FIN	TO	AO			VI	VI	vidriada marró.
	3	14003	SF	FOB	TO	AO			VI		vidriada marró.
	1	14003	VO	FOB	TO	AO			VI		vidriada verda.
	1	14003	SF	FOB	TO	AO				VI	vidriada verda.
	1	14003	VO	PAT	TO	AO			VI		vidriada verda.
	1	14003	VO	PAT	TO	AO			VI		vidriada marró.
	2	14003	VO	SEV	TO	AO			VI		vidriada verda.
	1	14003	VO	TAP	TO	AO			VI	VI	vidriada verda.
	3	14005	SF	FIN	TO	AR					
	1	14100	SF	PAT	TO	AO			VI		
	3	14103	SF	ESC	TO	AO	PI		VI	VI	S.XVII
	4	14103	SF	PAT	TO	AO	PI		VI	VI	S.XVII
	2	14103	FO	PAT	TO	AO	PI		VI	VI	S.XVII
	1	14104	SF	PAT	TO	AO	PI		VI	VI	Orla indeterminada S.XVII
	1	14114	PE	ESC	TO	AO	PI		VI	VI	Fi S.XVII pp S.XVIII
	1	14114	SF	ESC	TO	AO	PI		VI	VI	Fi S.XVII pp S.XVIII
	1	14114	PE	PAT	TO	AO	PI		VI	VI	Motiu decoratiu ocell
	2	14114	SF	PAT	TO	AO	PI		VI	VI	Motiu decoratiu vegetal
	1	14120	VO	PAT	TO	AO	PI		VI	VI	1620-1700
	1	14120	SF	PAT	TO	AO	PI		VI	VI	1620-1700
	2	14200	OR	EOR	TO	AO			VI	VI	ha perdut la decoració
	1	14305	SF	PAT	TO	AO	PI		VI	VI	blau sobre blau 'berettino'

Àrea: **Sector:** II **Àmbit:** **UE:** **2889**

Num.	Frag.	Class.	Def.Fragm.	Tipo.	Tècnica	Pasta	DECORACIÓ Int.	DECORACIÓ Ext.	ACABATS Int.	ACABATS Ext.	Observacions
	1	15000	SF	PIP	MO						Broquet de pipa de caolí.
	4	20000		ESR							escòria
	1	20002		CLA							clau
	3	50025									Baixant
	3	60051									
	1	60051									mandíbula ovicaprí

Àrea: **Sector:** II **Àmbit:** **UE:** **2890**

Num.	Frag.	Class.	Def.Fragm.	Tipo.	Tècnica	Pasta	Decoració Int.	Decoració Ext.	Acabats Int.	Acabats Ext.	Observacions
	1	13310	VO	ANF	TL	GO					Pascual I
	1	13310	SF	ANF	TL	GO					
	21	14002	SF	FIN	TO	AO					
	1	14002	SF	FIN	TO	AO		IN			
	2	14002	NA	FIN	TO	GM					
	1	14002	SF	FIN	TO	GM					
	1	14002	BE	FIN	TO	GO					
	1	14003	VO	ESF	TO	GM			VI	VI	vidriada verda.
	14	14003	SF	FIN	TO	AO				VI	vidriada verda.
	1	14003	NA	FIN	TO	AO				VI	vidriada verda.
	3	14003	PE	FIN	TO	AO				VI	1 individuu. vidriada verda.
	8	14003	SF	FIN	TO	AO			VI		vidriada verda.
	1	14003	PE	FIN	TO	AO			VI	VI	vidriada verda.
	5	14003	SF	FIN	TO	AO			VI	VI	vidriada marró.
	25	14003	SF	FIN	TO	GO			VI		vidriada marró.
	2	14003	NA	FIN	TO	GO			VI		vidriada marró.
	1	14003	FO	FIN	TO	GO			VI		vidriada marró.
	3	14003	SF	FIN	TO	GO			VI		vidriada verda.
	1	14003	NA	FIN	TO	GO			VI		vidriada verda.
	53	14003	SF	FIN	TO	AO			VI		vidriada marró.
	1	14003	PE	FIN	TO	AO			VI	VI	vidriada marró.
	1	14003	FO	FIN	TO	GM			VI		vidriada marró.
	1	14003	VO	FOB	TO	AO			VI		vidriada verda.
	1	14003	BE	FTA	TO	AO				VI	vidriada verda.
	7	14003	SF	FTA	TO	AO			VI	VI	vidriada verda.
	1	14003	VO	FTA	TO	AO			VI	VI	vidriada marró.
	1	14003	VO	FTA	TO	AO			VI		vidriada marró.
	4	14003	VO	GIB	TO	AO			VI		vidriada marró.
	2	14003	VO	GRE	TO	GO			VI		vidriada verda.
	1	14003	VO	GRE	TO	AO			VI	VI	vidriada marró.

Num. Intervenció 074/05 **Jaciment** Mercat del Born

Àrea: **Sector:** II **Àmbit:** **UE:** 2890

Num.	Frag.	Class.	Def.Fragm.	Tipo.	Tècnica	Pasta	DECORACIÓ Int.	DECORACIÓ Ext.	ACABATS Int.	ACABATS Ext.	Observacions
	1	14003	VO	MOR	TO	GO			VI	VI	vidriada marró.
	3	14003	VO	OLL	TO	GO			VI		vidriada marró.
	2	14003	VO	PAT	TO	AO			VI		vidriada verda.
	1	14003	VO	PAT	TO	AO			VI		vidriada verda amb groc
	1	14003	VO	PAT	TO	AO			VI		vidriada verda.
	26	14003	VO	PAT	TO	AO			VI		20 individuus. vidriada marró.
	2	14003	VO	PTA	TO	AO			VI		vidriada marró.
	1	14003	AG	TAP	TO	AO			VI	VI	vidriada marró.
	1	14003	VO	TUP	TO	AO			VI	VI	vidriada marró.
	1	14003	VO	TUP	TO	GO			VI		vidriada marró.
	4	14005	SF	FIN	TO	AR					
	1	14005	PE	FIN	TO	AR					
	1	14005	SF	FIN	TO	AR		IN			
	1	14005	NA	FIN	TO	AR					
	2	14005	NA	FIN	TO	AR		IN			
	2	14006	SF	FIN	TO	GR			VI	VI	vidriada verda.
	2	14103	VO	ESC	TO	AO	PI		VI	VI	Fi XVII pp XVIII
	1	14103	VO	ESC	TO	AO	PI		VI	VI	Fi XVII pp XVIII
	26	14103	SF	PAT	TO	AO	PI		VI	VI	Orla indeterminada.
	1	14103	PC	PAT	TO	AO	PI		VI	VI	Cercles concèntrics
	4	14103	PC	PAT	TO	AO	PI		VI	VI	Orla indeterminada.
	3	14104	FO	PAT	TO	AO	PI		VI	VI	Roda de carreta. 1630-70
	4	14104	VO	PAT	TO	AO	PI		VI	VI	Arc doble i punt
	1	14104	VO	PAT	TO	AO	PI		VI	VI	Salsitxa doble
	1	14105	VO	PAT	TO	AO	PI		VI	VI	possiblement Butifarra
	1	14114	PE	ESC	TO	AO	PI		VI	VI	Fi XVII pp XVIII
	1	14114	VO	PAT	TO	AO	PI		VI	VI	possiblement Poblet o Transició
	1	14114	PE	PAT	TO	AO	PI		VI	VI	possiblement Poblet o Transició
	10	14114	VO	PAT	TO	AO	PI		VI	VI	Fi XVII pp XVIII
	17	14114	SF	PAT	TO	AO	PI		VI	VI	Fi XVII pp XVIII
	1	14114	VO	SEV	TO	AO	PI		VI	VI	Fi XVII pp XVIII
	2	14120	VO	PAT	TO	AO	PI		VI	VI	1620-1700
	1	14120	SF	PAT	TO	AO	PI		VI	VI	1620-1700
	4	14305	SF	PAT	TO	AO	PI		VI	VI	Albisola
	3	14305	SF	XIC	TO	AO	PI		VI	VI	
	2	15000	SF	PIP	MO						Broquets de pipa de caolí.
	1	20001		FIN							
	1	20002		GNV							informe, possible ganivet,
	1	30000	AG	COP							vidre blanc
	1	30000	SF	FIN							vidre verd fosc

Àrea: **Sector:** II **Àmbit:** **UE:** **2890**

Num.	Frag.	Class.	Def.Fragm.	Tipo.	Tècnica	Pasta	DECORACIÓ Int.	DECORACIÓ Ext.	ACABATS Int.	ACABATS Ext.	Observacions
	1	30000	SF	FIN							vidre blanc
	8	30000	SF	FIN							vidre blau
	1	30000	NA	SET							vidre blau
	78	60051									
	3	60051									Crani
	2	60051									mandíbula
	1	60051									dent
	3	60054									

Àrea: **Sector:** II **Àmbit:** **UE:** **2891**

Num.	Frag.	Class.	Def.Fragm.	Tipo.	Tècnica	Pasta	Decoració Int.	Decoració Ext.	Acabats Int.	Acabats Ext.	Observacions
	4	14002	SF	FIN	TO	AO					
	1	14002	VO	FIN	TO	AO					
	2	14002	FO	FOB	TO	AO	IN				Decoració incisa ondulada
	4	14003	SF	BAC	TO	AO			VI		vidriada marró.
	1	14003	FO	BAC	TO	AO			VI		vidriada marró.
	1	14003	VO	BAC	TO	AO			VI		vidriada verda.
	4	14003	SF	FIN	TO	AO			VI		vidriada marró.
	1	14003	NA	FIN	TO	AO			VI		vidriada marró.
	1	14003	SF	FIN	TO	AO			VI		vidriada marró.
	2	14003	SF	FIN	TO	AO				VI	vidriada verda.
	1	14003	PE	FIN	TO	AO				VI	vidriada verda.
	1	14003	SF	FIN	TO	AO			VI		vidriada verda.
	1	14003	SF	FIN	TO	AO		IN	VI	VI	vidriada marró. Decoració incisa pentinada
	1	14003	SF	PAT	TO	AO			VI		vidriada marró.
	1	14003	FO	PAT	TO	AO			VI		vidriada marró.
	1	14103	SF	PAT	TO	AO	PI		VI	VI	decoració vegetal.
	1	14114	SF	PAT	TO	AO	PI		VI	VI	Fi XVII pp XVIII
	1	14114	PE	PAT	TO	AO	PI		VI	VI	Fi XVII pp XVIII
	1	14200	SF	PAT	TO	AO			VI	VI	ha perdut la decoració
	1	15000	SF	PIP	MO						Broquet de pipa de caolí.
	1	30000	SF	FIN							vidre blau
	3	50025									
	3	60051									

Àrea: **Sector:** II **Àmbit:** **UE:** **2892**

Num.	Frag.	Class.	Def.Fragm.	Tipo.	Tècnica	Pasta	Decoració Int.	Decoració Ext.	Acabats Int.	Acabats Ext.	Observacions
	1	13111	VO	ANF	TO	AO			EN	EN	Lamb 2a

Num. Intervenció 074/05 **Jaciment** Mercat del Born

Àrea: **Sector:** II **Àmbit:** **UE:** 2892

Num.	Frag.	Class.	Def.Fragm.	Tipo.	Tècnica	Pasta	DECORACIÓ Int.	DECORACIÓ Ext.	ACABATS Int.	ACABATS Ext.	Observacions
	1	14002	PC	FIN	TO	AO					
	3	14002	NA	FIN	TO	AO					
	2	14002	PE	FIN	TO	AO					
	76	14002	SF	FIN	TO	AO					
	3	14002	SF	FIN	TO	AO				IN	
	1	14002	SF	FIN	TO	AO				IN	
	2	14002	VO	FIN	TO	AO					1 individuu.
	3	14002	FO	FOB	TO	AO					
	4	14002	VO	FOB	TO	AO					
	2	14002	PE	FOG	TO	AO					
	2	14002	VO	FOG	TL	GO					Graella de fogó
	1	14002	VO	GER	TO	AO					
	1	14002	NA	GER	TO	AO					
	4	14002	SF	GER	TO	AO					
	1	14002	PC	GUA	TO	AO					
	4	14002	PE	GUA	TO	AO					
	10	14002	SF	GUA	TO	AO					
	2	14002	SF	OLL	TL	GO					
	2	14003	VO	BAC	TO	AO			VI		vidriada verda.
	1	14003	FO	BAC	TO	AO			VI		vidriada verda.
	6	14003	FO	BAC	TO	AO			VI		vidriada marró.
	1	14003	VO	BAC	TO	AO			VI		vidriada marró.
	2	14003	PE	CAT	TO	AO				VI	vidriada verda.
	4	14003	NA	CAT	TO	AO				VI	vidriada verda.
	4	14003	BR	CAT	TO	AO				VI	vidriada verda.
	1	14003	PE	CAT	TO	AO			VI	VI	vidriada marró.
	1	14003	SF	CAT	TO	AO				VI	vidriada verda.
	1	14003	BE	CAT	TO	AO				VI	vidriada verda.
	1	14003	SF	CAT	TO	AO				VI	tipus Verdú. vidriada verda.
	7	14003	NA	CAT	TO	AO			VI	VI	vidriada verda.
	1	14003	VO	CSS	TO	AO			VI	VI	vidriada marró.
	1	14003	SF	DTR	TO	AO			VI		vidriada marró.
	3	14003	VO	ESF	TO	AO			VI	VI	vidriada verda.
	1	14003	VO	ESF	TO	AO			VI	VI	vidriada verda.
	3	14003	VO	ESF	TO	AO			VI	VI	2 individuus. vidriada marró.
	75	14003	SF	FIN	TO	GO			VI		vidriada marró.
	14	14003	FO	FIN	TO	GO			VI		vidriada marró.
	105	14003	SF	FIN	TO	GO			VI		vidriada verda.
	7	14003	NA	FIN	TO	GO			VI		vidriada verda.
	7	14003	FO	FIN	TO	GO			VI		vidriada verda.

Num. Intervenció 074/05 **Jaciment** Mercat del Born

Àrea: **Sector:** II **Àmbit:** **UE:** 2892

Num.	Frag.	Class.	Def.Fragm.	Tipo.	Tècnica	Pasta	DECORACIÓ Int.	DECORACIÓ Ext.	ACABATS Int.	ACABATS Ext.	Observacions
	1	14003	VO	FIN	TO	AO			VI		vidriada verda.
	3	14003	PE	FIN	TO	AO			VI		vidriada verda.
	10	14003	SF	FIN	TO	AO			VI		vidriada verda.
	137	14003	SF	FIN	TO	AO			VI		vidriada marró.
	5	14003	NA	FIN	TO	AO			VI		vidriada marró.
	17	14003	FO	FIN	TO	AO			VI		vidriada marró.
	2	14003	PE	FIN	TO	AO			VI		vidriada marró.
	1	14003	VO	FIN	TO	AO			VI		vidriada marró.
	1	14003	NA	FIN	TO	AO			VI	VI	vidriada verda.
	24	14003	SF	FIN	TO	AO			VI	VI	vidriada marró.
	4	14003	SF	FIN	TO	AO			VI	VI	vidriada verda.
	8	14003	SF	FIN	TO	AO			VI	VI	vidriada verda.
	2	14003	NA	FIN	TO	AO			VI	VI	vidriada marró.
	2	14003	SF	FIN	TO	AO			VI	VI	vidriada marró i vidriada verda.
	2	14003	VO	FIN	TO	AO			VI	VI	vidriada marró.
	1	14003	PE	FIN	TO	AO			VI	VI	vidriada marró.
	50	14003	SF	FIN	TO	AO				VI	Possible càntir o poal. vidriada verda.
	1	14003	VO	FIN	TO	AO			VI	VI	vidriada verda.
	2	14003	PE	FIN	TO	AO				VI	vidriada verda.
	4	14003	SF	FIN	TO	AO			VI	VI	vidriada verda.
	1	14003	FO	FIN	TO	AO				VI	vidriada verda.
	1	14003	SF	FIN	TO	AO			VI	VI	línies paral.leles Vidriada marró.
	1	14003	VO	FOB	TO	GO			VI		vidriada marró.
	1	14003	VO	FOB	TO	AO			VI		vidriada marró.
	1	14003	VO	FOB	TO	AO			VI		1 individuu. vidriada marró.
	1	14003	VO	FOB	TO	AO			VI		vidriada marró.
	1	14003	SF	FOB	TO	AO		IN	VI	VI	Vidriada marró línies ondulades
	1	14003	VO	FOB	TO	AO			VI		Vidriada marró
	4	14003	VO	FTA	TO	AO			VI		vidriada marró.
	1	14003	VO	FTA	TO	AO			VI		vidriada marró.
	1	14003	SF	FTA	TO	AO			VI	VI	vidriada marró.
	2	14003	BR	FTA	TO	AO			VI	VI	vidriada marró.
	2	14003	BR	FTA	TO	AO			VI	VI	vidriada verda.
	14	14003	SF	FTA	TO	AO				VI	vidriada verda.
	1	14003	BR	FTA	TO	AO				VI	vidriada verda.
	5	14003	VO	GIB	TO	AO			VI		vidriada verda.
	7	14003	SF	GIB	TO	AO			VI		vidriada verda.
	1	14003	FO	GIB	TO	AO			VI		vidriada verda.
	12	14003	VO	GIB	TO	AO			VI		vidriada marró.
	3	14003	VO	GRE	TO	AO			VI		vidriada verda.

Num. Intervenció 074/05 **Jaciment** Mercat del Born

Àrea: **Sector:** II **Àmbit:** **UE:** 2892

Num.	Frag.	Class.	Def.Fragm.	Tipo.	Tècnica	Pasta	DECORACIÓ Int.	DECORACIÓ Ext.	ACABATS Int.	ACABATS Ext.	Observacions
	2	14003	VO	GRE	TO	AO			VI		vidriada marró. Greixera
	1	14003	PE	GUA	TO	AO				VI	vidriada verda.
	1	14003	FO	LCB	TO	AO			VI		vidriada verda.
	2	14003	PC	LLU	TO	AO			VI	VI	vidriada verda.
	1	14003	VO	MOR	TO	AO			VI		vidriada verda.
	1	14003	FO	MOR	TO	AO			VI		vidriada verda.
	1	14003	FO	MOR	TO	AO			VI	VI	vidriada verda.
	15	14003	VO	OLL	TO	GO			VI		vidriada marró.
	13	14003	VO	OLL	TO	GO			VI		vidriada verda.
	2	14003	VO	OLL	TO	GO			VI		vidriada verda. Amb llavi.
	11	14003	VO	OLL	TO	GO			VI		vidriada verda. Amb nansa
	3	14003	AN	OLL	TO	GO			VI		vidriada verda.
	2	14003	VO	ORS	TO	AO			VI		vidriada verda.
	16	14003	VO	PAT	TO	AO			VI		vidriada verda.
	2	14003	FO	PAT	TO	AO			VI		vidriada verda.
	51	14003	VO	PAT	TO	AO			VI		48 Individuus.vidriada marró.
	4	14003	PC	PAT	TO	AO			VI		2 Individuus.vidriada marró.
	1	14003	VO	POA	TO	AO			VI	VI	vidriada verda.
	7	14003	VO	PTA	TO	AO			VI		vidriada marró.
	7	14003	VO	SEV	TO	AO			VI		vidriada verda.
	3	14003	VO	TAP	TO	AO			VI		vidriada marró.
	2	14003	FO	TAP	TO	AO			VI		vidriada marró.
	1	14003	AG	TAP	TO	AO			VI		vidriada marró.
	2	14003	PC	TAP	TO	AO			VI	VI	vidriada marró.
	6	14003	VO	TAP	TO	AO			VI	VI	vidriada verda.
	1	14003	PC	TAP	TO	AO			VI	VI	vidriada verda.
	1	14003	VO	TUP	TO	GO			VI		vidriada marró.
	2	14003	VO	TUP	TO	AO			VI		vidriada marró.
	8	14003	NA	TUP	TO	AO			VI	VI	vidriada marró.
	9	14003	FO	TUP	TO	AO			VI	VI	vidriada marró.
	4	14003	VO	TUP	TO	AO			VI	VI	vidriada marró.
	8	14003	PC	TUP	TO	AO			VI	VI	1 individuu. vidriada marró.
	4	14003	FO	TUP	TO	AO			VI	VI	vidriada verda.
40	10	14003	PC	GIB	TO	AO			VI		1 Individuu. vidriada marró.
41	5	14003	PC	ESC	TO	AO			VI		vidriada marró.
42	4	14003	PC	GUA	TO	AO				VI	1 individuu. vidriada verda.
45	1	14003	PC	TAP	TO	AO			VI	VI	Fireta. vidriada verda.
48	1	14003	VO	PAT	TO	AO			VI		Jaspejat ocre i marró. S.XVIII
	2	14005	BE	CAT	TO	AR		IN			Estil Verdú
	2	14005	BE	CAT	TO	AR					

Num. Intervenció 074/05 **Jaciment** Mercat del Born

Àrea: **Sector:** II **Àmbit:** **UE:** 2892

Num.	Frag.	Class.	Def.Fragm.	Tipo.	Tècnica	Pasta	DECORACIÓ Int.	DECORACIÓ Ext.	ACABATS Int.	ACABATS Ext.	Observacions
	3	14005	BR	CAT	TO	AR					
	1	14005	NA	CAT	TO	AR		AP			Estil Verdú
	39	14005	SF	FIN	TO	AR					
	9	14005	SF	FIN	TL	GR					
	10	14005	SF	FIN	TO	AR		IN			
	1	14005	FO	FIN	TO	GR					
	3	14005	PE	FIN	TL	AR					
	4	14005	NA	FIN	TO	AR					
	1	14005	NA	FIN	TO	AR		IN			
	1	14005	FO	FOG	TL	GR					
	1	14005	SF	FOG	TL	GR					
	8	14005	SF	FTA	TO	AR		AP			Estil Verdú
	1	14005	VO	OLL	TO	GR					
39	13	14005	PC	CAT	TO	AR		AP-IN			1 individuu. Estil Verdú
	2	14100	VO	ESC	TO	AO			VI		
	2	14100	VO	PAT	TO	AO			VI		
	1	14100	PE	PAT	TO	AO			VI	VI	
	4	14100	SF	PAT	TO	AO			VI		
	1	14100	PE	SEV	TO	AO			VI		
	1	14100	VO	SLR	TO	AO			VI		
	10	14103	OR	EOR	TO	AO	PI		VI	VI	S.XVII
	5	14103	VO	EOR	TO	AO	PI		VI	VI	3 individuus. cercles concèntrics. S.XVII
	7	14103	PC	EOR	TO	AO	PI		VI	VI	4 individuus. cercles concèntrics. S.XVII
	24	14103	SF	ESC	TO	AO	PI		VI	VI	S.XVII
	22	14103	FO	ESC	TO	AO	PI		VI	VI	20 individuus.
	41	14103	VO	ESC	TO	AO	PI		VI	VI	cercles concèntrics. S.XVII
	7	14103	PC	ESC	TO	AO	PI		VI	VI	5 individuus. cercles concèntrics. S.XVII
	4	14103	SF	ESC	TO	AO	PI		VI	VI	S.XVII
	142	14103	SF	PAT	TO	AO	PI		VI	VI	S.XVII
	45	14103	VO	PAT	TO	AO	PI		VI	VI	Orla indeterminada
	33	14103	FO	PAT	TO	AO	PI		VI	VI	31 individuus.
	1	14103	FO	PAT	TO	AO	PI		VI	VI	S.XVII
	3	14103	FO	PAT	TO	AO	PI		VI	VI	Epigrafia
	1	14103	PC	PAT	TO	AO	PI		VI	VI	cercles concèntrics i motius zoomorfs. S.XVII
	1	14103	PE	PAT	TO	AO	PI		VI	VI	Motius arquitectònics
	4	14103	PE	PAT	TO	AO	PI		VI	VI	Motius antropomorfs.
	5	14103	VO	SER	TO	AO	PI		VI	VI	Orla indeterminada
	1	14103	PE	SEV	TO	AO	PI		VI	VI	S.XVII
50	8	14103	PC	EOR	TO	AO	PI		VI	VI	1 individuu. S.XVII
51	6	14103	PC	EOR	TO	AO	PI		VI	VI	motiu central casa.

Num.	Frag.	Class.	Def.Fragm.	Tipo.	Tècnica	Pasta	DECORACIÓ Int.	DECORACIÓ Ext.	ACABATS Int.	ACABATS Ext.	Observacions
52	2	14103	PC	EOR	TO	AO	PI		VI	VI	motiu central casa.
65	1	14103	PC	PAT	TO	AO	PI		VI	VI	Cercles concèntrics.
	10	14104	VO	PAT	TO	AO	PI		VI	VI	9 individuus. Orla ales de gavina. S.XVII
	2	14104	PC	PAT	TO	AO	PI		VI	VI	Orla ales de gavina. S.XVII
	6	14104	VO	PAT	TO	AO	PI		VI	VI	Orla triple arc cap enfora. S.XVII
	4	14104	PC	PAT	TO	AO	PI		VI	VI	Orla triple arc cap en fora. S.XVII
	4	14104	VO	PAT	TO	AO	PI		VI	VI	Orla salsitxa doble. S.XVII
	3	14104	VO	PAT	TO	AO	PI		VI	VI	Orla roda de carreta. S.XVII
58	5	14104	PC	PAT	TO	AO	PI		VI	VI	Orla ales de gavina. S.XVII
62	3	14104	PC	PAT	TO	AO	PI		VI	VI	Orla roda de carreta i volutes. S.XVII
	1	14105	SF	FTA	TO	AO	PI		VI	VI	pp XVIII
56	2	14105	PC	PAT	TO	AO	PI		VI	VI	Motius antropomorfs.
68	4	14105	PC	ESC	TO	AO	PI		VI	VI	pp XVIII
69	1	14105	VO	XIC	TO	AO		PI	VI	VI	Imitació maiolica ligur
	1	14114	VO	EOR	TO	AO	PI		VI	VI	Possiblement Poblet o Transició.
	2	14114	OR	EOR	TO	AO	PI		VI	VI	Possiblement Poblet o Transició.
	6	14114	PC	EOR	TO	AO	PI		VI	VI	2 individuusPossiblement. Poblet
	3	14114	VO	ESC	TO	AO	PI		VI	VI	Possiblement Poblet o Transició.
	3	14114	FO	ESC	TO	AO	PI		VI	VI	Possiblement Poblet o Transició.
	1	14114	SF	FTA	TO	AO	PI		VI	VI	Possiblement Poblet o Transició.
	12	14114	PE	PAT	TO	AO	PI		VI	VI	Possiblement Poblet o Transició.
	19	14114	SF	PAT	TO	AO	PI		VI	VI	Possiblement Poblet o Transició.
	2	14114	VO	PAT	TO	AO	PI		VI	VI	Possiblement Poblet o Transició.
	14	14114	VO	PAT	TO	AO	PI		VI	VI	Fi XVII pp XVIII
	1	14114	PC	PAT	TO	AO	PI		VI	VI	Fi XVII pp XVIII
	1	14114	VO	PAT	TO	AO	PI		VI	VI	Fi XVII pp XVIII
	1	14114	PE	PAT	TO	AO	PI		VI	VI	motius epigràfics
	1	14114	SF	TAP	TO	AO	PI		VI	VI	Possiblement Poblet o Transició.
55	4	14114	SF	FIN		AO		PI	VI	VI	Aiguabeneitera Poblet
66	4	14114	PC	PAT	TO	AO	PI		VI	VI	Fi XVII pp XVIII
67	1	14114	PC	ESC	TO	AO	PI		VI	VI	motius epigràfics 'AMON'
	2	14116	VO	PAT	TO	AO	PI		VI	VI	
	1	14116	SF	PAT	TO	AO	PI		VI	VI	
	9	14119	VO	PAT	TO	AO	PI		VI	VI	1650-1700
	3	14119	VO	SEV	TO	AO	PI		VI	VI	2 individuus. 1650-1700
	1	14120	VO	PAT	TO	AO	PI		VI	VI	1620-1700
	55	14120	SF	PAT	TO	AO	PI		VI	VI	1620-1700
	90	14120	VO	PAT	TO	AO	PI		VI	VI	86 individuus. 1620-1700
	16	14120	PC	PAT	TO	AO	PI		VI	VI	9 individuus. 1620-1700
	2	14120	FO	PAT	TO	AO	PI		VI	VI	1620-1700

Num. Intervenció 074/05 **Jaciment** Mercat del Born

Àrea: **Sector:** II **Àmbit:** **UE:** 2892

Num.	Frag.	Class.	Def.Fragm.	Tipo.	Tècnica	Pasta	DECORACIÓ Int.	DECORACIÓ Ext.	ACABATS Int.	ACABATS Ext.	Observacions
	5	14120	VO	PAT	TO	AO	PI		VI	VI	4 individuus. 1620-1700
57	6	14120	PC	SEV	TO	AO	PI		VI	VI	1 individuu. Cap de dona. 1620-1700
60	7	14120	PC	PAT	TO	AO	PI		VI	VI	1 individuu. motiu epigràfic. dr.Bonifaci March
61	3	14120	PC	PAT	TO	AO	PI		VI	VI	1 individuu. motiu epigràfic. dr.Bonifaci March
63	7	14120	PC	PAT	TO	AO	PI		VI	VI	1 individuu. motiu casa
64	1	14120	PC	PAT	TO	AO	PI		VI	VI	1 individuu. Montserrat
	7	14125	VO	PAT	TO	AO	PI		VI	VI	6 individuus
59	3	14125	PC	PAT	TO	AO	PI		VI	VI	
	1	14201	OR	EOR	TO	AO	PI		VI	VI	ha perdut la decoració
	3	14201	FO	ESC	TO	AO	PI		VI	VI	ha perdut la decoració
	2	14201	VO	ESC	TO	AO	PI		VI	VI	S.XVII
	2	14201	VO	PAT	TO	AO	PI		VI	VI	S.XVII
53	1	14204	PC	EOR	TO	AO	PI		VI	VI	decoració vegetal. fulles de 'acanto'
54	1	14204	PC	EOR	TO	AO	PI		VI	VI	decoració vegetal.
	1	14214	SF	ESC	TO	AO	PI		VI	VI	orles d'ones i peixos amb retícula
	1	14214	VO	PAT	TO	AO	PI		VI	VI	motiu de 'l'ave maria' S.XV
	2	14215	OR	EOR	TO	AO	PI		VI	VI	Retícula
	1	14250	FO	ESC	TO	AO	PI		VI		
	1	14250	SF	PAT	TO	AO	PI		VI		
	1	14250	FO	PAT	TO	AO	PI		VI		
	1	14255	SF	FIN	TO	AO	PI		VI		
	12	14255	SF	FOB	TO	AO	PI		VI		
	2	14255	VO	PAT	TO	AO	PI		VI		Orla nº7 motius pins
	3	14255	VO	PAT	TO	AO	PI		VI		Orla nº3
	1	14255	VO	PAT	TO	AO	PI		VI		Orla nº2
	1	14255	VO	PAT	TO	AO	PI		VI		Orla nº5
	2	14255	VO	PAT	TO	AO	PI		VI		
	1	14255	PE	PAT	TO	AO	PI		VI		decoració vegetal
	1	14255	PE	PAT	TO	AO	PI		VI		decoració peix
	1	14255	PE	PAT	TO	AO	PI		VI		decoració escut
	1	14255	PE	PAT	TO	AO	PI		VI		
	1	14255	VO	SEV	TO	AO	PI		VI		Orla nº3
	3	14304	SF	FIN	TO	AO	PI		VI	VI	Italiana. polícroma: groc, blau i verd
	9	14304	SF	FIN	TO	AO	PI		VI	VI	Italiana.
	1	14304	VO	SEV	TO	AO	PI		VI	VI	Pisa. jaspejat verd, ocre i taronja
49	1	14304	PC	SEV	TO	AO	PI		VI	VI	Montelupo. Decoració vegetal
	1	14305	VO	ESC	TO	AO	PI		VI	VI	Liguria. Decoració floral
	1	14305	SF	FIN	TO	AO	PI	PI	VI	VI	Liguria. Decoració floral
	7	14305	SF	PAT	TO	AO	PI		VI	VI	Liguria. Blau sobre blau. Decoració floral
	1	14305	PE	PAT	TO	AO	PI		VI	VI	Liguria. Blau sobre blau. Decoració floral

Num. Intervenció 074/05 **Jaciment** Mercat del Born

Àrea: **Sector:** II **Àmbit:** **UE:** 2892

Num.	Frag.	Class.	Def.Fragm.	Tipo.	Tècnica	Pasta	DECORACIÓ Int.	DECORACIÓ Ext.	ACABATS Int.	ACABATS Ext.	Observacions
	3	14305	SF	PAT	TO	AO	PI		VI	VI	Liguria. Blau sobre blau. Decoració floral
	2	14305	VO	PAT	TO	AO	PI		VI	VI	Liguria. Blau sobre blau. Decoració floral
	2	14305	SF	SEV	TO	AO	PI		VI	VI	Liguria. Blau sobre blau. Decoració floral
	1	14305	VO	XIC	TO	AO		PI	VI	VI	Liguria. Decoració floral
	1	14305	SF	XIC	TO	AO		PI	VI	VI	Liguria. Decoració ocell
	3	14305	SF	XIC	TO	AO		PI	VI	VI	Liguria.
	1	14305	PE	XIC	TO	AO		PI	VI	VI	Liguria.
	1	14306	VO	ESC	TO	AO	PI				verd
	1	14306	VO	PAT	TO	AO	PI				Blau i groc
	1	14306	VO	PAT	TO	AO	PI				Blau i groc
	41	15000	SF	PIP	MO						Broquets de pipa de caolí.
	3	15000	SF	PIP	MO			IN			Broquets de pipa de caolí.
	1	15000	SF	PIP	MO			IN			Cassoleta. Marca amb lletres DH
	1	15000	SF	PIP	MO			IN			Cassoleta. Marca copa.
	1	15000	SF	PIP	MO						cassoleta. No s'aprecia marca
	2	15000		TPT	MO	AO					2 individuus.
1	1	15000		FAN							Figura antropomorfa de terracuita
3	1	15000		PIP	MO			IN			Cassoleta pipa decorada.
43	1	15000		FAN	MO	AO					
44	1	15000		JOG	MO	AO					Joguina
46	1	15000		PIP	MO	AO				VI	Vidriada verda
47	1	15000		PIP	MO	AR					informes
72	1	15000		FAN							cap de dona
	46	20000		ESR							escòria
	1	20001		AGU							agulla
	1	20001		FIN							
2	1	20001		MON							Il.legible. 1.5 cm
4	1	20001		MON							Il.legible. 1.4 cm
6	1	20001		MON							Il.legible. 1.5 cm
7	1	20001		BOT							Botó
8	1	20001		MON							Il.legible. 2 cm
9	1	20001		BOT							Botó
10	1	20001		FOR							Forquilla
12	3	20001		MON							Il.legible. 1 individuu.
16	1	20001		MON							Il.legible. 0.9 cm
17	1	20001		MON							Il.legible. 2 cm
18	1	20001		MON							Il.legible. 1.8 cm
19	1	20001		MON							Il.legible. 1.9 cm
20	1	20001		MON							Il.legible. 1.6 cm
21	1	20001		MON							Il.legible. 1.8 cm

Num. Intervenció 074/05 **Jaciment** Mercat del Born

Àrea: **Sector:** II **Àmbit:** **UE:** 2892

Num.	Frag.	Class.	Def.Fragm.	Tipo.	Tècnica	Pasta	DECORACIÓ Int.	DECORACIÓ Ext.	ACABATS Int.	ACABATS Ext.	Observacions
22	1	20001		MON							Il.legible. 1.2 cm
23	1	20001		MON							Il.legible. 1.6 cm
24	1	20001		MON							Il.legible. 1.6 cm
25	7	20001		MON							Il.legible. 1 individuu.
26	1	20001		MON							Il.legible. 1.4 cm
27	1	20001		MON							Il.legible. 1.5 cm
28	1	20001		MON							Il.legible. 1.7 cm
29	5	20001		MON							Il.legible. 1 individuu.
30	1	20001		MON							Il.legible. 1.8 cm
31	1	20001		MON							Il.legible. 2.7 cm
32	1	20001		MON							Il.legible. 1.7 cm
33	1	20001		MON							Il.legible. 1.5 cm
36	1	20001		DID							Didal
	9	20002		CLA							claus
	52	20002		ESR							escòria
	24	20002		FIN							informes
15	1	20002		FIN							Col.lador
35	1	20002		FIN							
38	3	20002		FIN							1 individuu
5	1	20005		PLC							Placa rodona amb tres orificis
34	1	20005		BAL							Bala
	2	30000	FO	AMP							vidre blanc
	3	30000	FO	AMP							vidre verd fosc
	7	30000	SF	AMP							vidre blau
	1	30000	VO	AMP							vidre blau
	1	30000	VO	AMP							vidre blanc
	2	30000	AG	COP							vidre blanc
	6	30000	SF	COP							vidre blanc
	1	30000	PE	COP							vidre verd
	5	30000	PE	COP							vidre blanc. 3 individuus.
	1	30000	VO	COP							vidre blanc
	33	30000	SF	FIN							vidre blau
	7	30000	FO	FIN							vidre blau
	17	30000	SF	FIN							vidre blanc
	1	30000	VO	SET							vidre blau
	2	30000	SF	SET							Canya. vidre blau
11	1	30000	PE	COP							Copa
14	1	30000	PC	AMP							ampolla petita vidre
70	2	30000	PC	FIN							Embut. vidre blanc. 1 individuu.
71	2	30000	PC	FIN							Embut. vidre blanc. 1 individuu.

Àrea: **Sector:** II **Àmbit:** **UE:** 2892

Num.	Frag.	Class.	Def.Fragm.	Tipo.	Tècnica	Pasta	DECORACIÓ Int.	DECORACIÓ Ext.	ACABATS Int.	ACABATS Ext.	Observacions
13	1	30001		BOT							Botó
	2	30002	SF								Finestra.
37	1	40000	SF								balaustrada. 0.15x0.1x0.15. nº222
	2	50025			TO	AO			VI		Baixant
	1	50037			MO	AO		PI		VI	Rajola de la vela
	1	60000									pinyol
	180	60051									
	2	60051									
	42	60051									Mandíbules
	7	60051									Dents
	21	60054									

Àrea: **Sector:** II **Àmbit:** **UE:** 2893

Num.	Frag.	Class.	Def.Fragm.	Tipo.	Tècnica	Pasta	Decoració Int.	Decoració Ext.	Acabats Int.	Acabats Ext.	Observacions
	11	14002	SF	FIN	TL	GM					
	2	14002	SF	FIN	TL	GM		IN			
	2	14002	NA	FIN	TL	GO					
	94	14002	SF	FIN	TO	AO					
	4	14002	SF	FIN	TO	AO					
	10	14002	FO	FIN	TO	AO					
	9	14002	PE	FIN	TO	AO					
	2	14002	NA	FIN	TO	AO					
	9	14002	SF	FIN	TL	GO					
	1	14002	VO	FOB	TO	AO					
	1	14002	AG	FOB	TO	AO					
	1	14002	VO	GIB	TO	AO					
	18	14002	SF	GUA	TO	AO					
	5	14002	PE	GUA	TO	AO					
	1	14002	LL	LCB	TO	AO					
	1	14002	VO	LLU	TO	AO					
	1	14002	VO	OLL	TL	GO					
	1	14002	VO	POA	TO	AO					
	4	14003	BR	CAT	TO	AO				VI	Vidriada verda.
	8	14003	SF	CAT	TO	AO			VI		Vidriada verda.
	2	14003	BR	CAT	TO	AO			VI		Vidriada verda.
	1	14003	NA	CAT	TO	AO		PE	VI		Vidriada verda.
	1	14003	SF	CAT	TO	AO			VI		Vidriada marró.
	1	14003	SF	DCT	TO	AO			VI	VI	fitxa de joc. Vidriada marró.
	6	14003	VO	ESF	TO	AO			VI	VI	Vidriada marró.

Num.	Frag.	Class.	Def.Fragm.	Tipo.	Tècnica	Pasta	DECORACIÓ Int.	DECORACIÓ Ext.	ACABATS Int.	ACABATS Ext.	Observacions
	2	14003	VO	ESF	TO	AO		PE	VI	VI	1 individu. Vidriada marró.
	3	14003	VO	ESF	TO	AO			VI	VI	Vidriada verda.
	1	14003	SF	FAB	TO	AO				VI	Vidriada marró.
	110	14003	SF	FIN	TO	GO			VI		Vidriada marró.
	6	14003	NA	FIN	TO	GO			VI		Vidriada marró.
	1	14003	VO	FIN	TO	GO			VI		Vidriada marró.
	6	14003	FO	FIN	TO	GO			VI		Vidriada marró.
	238	14003	SF	FIN	TO	GO			VI		Vidriada verda.
	10	14003	NA	FIN	TO	GO			VI	VI	Vidriada verda.
	9	14003	FO	FIN	TO	GO			VI		Vidriada verda.
	9	14003	FO	FIN	TO	AO			VI		Vidriada marró.
	3	14003	PE	FIN	TO	AO			VI		Vidriada marró.
	4	14003	PE	FIN	TO	AO			VI		Vidriada verda.
	39	14003	SF	FIN	TO	AO			VI	VI	Vidriada marró.
	8	14003	NA	FIN	TO	AO				VI	Vidriada marró.
	3	14003	PE	FIN	TO	AO			VI	VI	Vidriada marró.
	4	14003	FO	FIN	TO	AO			VI	VI	Vidriada marró.
	25	14003	SF	FIN	TO	AO			VI	VI	Vidriada verda.
	3	14003	FO	FIN	TO	AO			VI	VI	Vidriada verda.
	1	14003	PE	FIN	TO	AO			VI	VI	Vidriada verda.
	13	14003	NA	FIN	TO	AO			VI		Vidriada verda.
	3	14003	NA	FIN	TO	AO			VI		Vidriada marró.
	11	14003	PE	FIN	TO	AO			VI		Vidriada verda.
	2	14003	PE	FIN	TO	AO			VI		Vidriada marró.
	7	14003	VO	FOB	TO	GO			VI		Vidriada marró.
	1	14003	VO	FOB	TO	GO			VI	VI	Vidriada verda.
	91	14003	SF	FOB	TO	AO			VI		Vidriada marró.
	4	14003	VO	FOB	TO	AO			VI	VI	Vidriada marró.
	1	14003	VO	FOB	TO	AO			VI		Vidriada melada.
	1	14003	SF	FOB	TO	AO			VI	VI	Vidriada verda.
	3	14003	VO	FOR	TO	AO			VI	VI	Vidriada verda.
	2	14003	VO	FTA	TO	GO			VI		1 individuu. Vidriada verda.
	3	14003	VO	FTA	TO	AO			VI	VI	Vidriada marró.
	2	14003	SF	FTA	TO	AO		IN	VI	VI	Vidriada verda.
	5	14003	VO	FTA	TO	AO			VI	VI	Vidriada verda.
	2	14003	VO	FTA	TO	AO			VI	VI	Vidriada verda.
	3	14003	SF	FTA	TO	AO			VI	VI	Vidriada verda.
	10	14003	SF	FTA	TO	AO			VI	VI	Vidriada verda i marró intern
	38	14003	SF	FTA	TO	AO			VI		Vidriada marró.
	23	14003	SF	FTA	TO	AO			VI		Vidriada verda.

Num. Intervenció 074/05 **Jaciment** Mercat del Born

Àrea: **Sector:** II **Àmbit:** **UE:** 2893

Num.	Frag.	Class.	Def.Fragm.	Tipo.	Tècnica	Pasta	DECORACIÓ Int.	DECORACIÓ Ext.	ACABATS Int.	ACABATS Ext.	Observacions
	2	14003	BR	FTA	TO	AO			VI		Vidriada marró.
	2	14003	VO	GER	TO	AO			VI	VI	Vidriada marró.
	11	14003	VO	GIB	TO	AO			VI		Vidriada marró.
	7	14003	SF	GIB	TO	AO			VI		Vidriada marró.
	1	14003	FO	GIB	TO	AO			VI		Vidriada marró.
	13	14003	SF	GIB	TO	AO			VI		Vidriada verda.
	12	14003	VO	GIB	TO	AO			VI		Vidriada verda.
	1	14003	VO	GIB	TO	AO			VI		Vidriada verda.
	2	14003	VO	GRE	TO	GO			VI		Vidriada marró.
	1	14003	VO	LLU	TO	AO			VI	VI	Vidriada marró.
	2	14003	VO	MOR	TO	AO			VI	VI	Vidriada melada.
	10	14003	VO	OLL	TO	GO			VI		Vidriada marró.
	43	14003	VO	OLL	TO	GO			VI		21 individuus. Vidriada verda.
	5	14003	VO	OLL	TO	GO			VI		Vidriada verda.
	1	14003	VO	OLL	TO	AO			VI		Vidriada marró.
	1	14003	VO	OLL	TO	AO			VI		Vidriada verda.
	1	14003	VO	OLL	TO	AO			VI	VI	Vidriada marró.
	10	14003	SF	PAT	TO	AO			VI		Vidriada marró.
	46	14003	VO	PAT	TO	AO			VI		38 individuus. Vidriada marró.
	5	14003	PC	PAT	TO	AO			VI		1 individuu. Vidriada marró.
	1	14003	VO	PAT	TO	AO			VI		Vidriada groga.
	1	14003	SF	PAT	TO	AO			VI		Vidriada groga.
	25	14003	VO	PAT	TO	AO			VI		21 individuus. Vidriada verda.
	6	14003	FO	PAT	TO	AO			VI		Vidriada verda.
	1	14003	VO	PAT	TO	AO			VI		Vidriada groga.
	4	14003	VO	POA	TO	AO			VI		Vidriada marró.
	7	14003	VO	PTA	TO	AO			VI	VI	Vidriada marró.
	2	14003	PC	PTA	TO	AO			VI	VI	Vidriada marró.
	1	14003	VO	SEV	TO	AO			VI	VI	Vidriada marró.
	2	14003	PC	TAP	TO	AO			VI	VI	Vidriada marró.
	1	14003	AG	TAP	TO	AO			VI	VI	Vidriada marró.
	1	14003	VO	TAP	TO	AO			VI	VI	Vidriada marró.
	1	14003	PC	TAP	TO	AO			VI	VI	Vidriada verda.
	2	14003	AG	TAP	TO	AO			VI	VI	Vidriada verda.
9	2	14003	PC	CAT	TO	AO				VI	Vidriada verda.
14	1	14003	PC	TAP	TO	AO			VI	VI	Vidriada verda. fireta
	1	14005	VO	BOL	TL	GR					
	1	14005	BE	CAT	TO	AR		IN			Estil de Verdú
	20	14005	SF	FIN	TL	GR					
	1	14005	SF	FIN	TL	GR					

Num. Intervenció 074/05 **Jaciment** Mercat del Born

Àrea: **Sector:** II **Àmbit:** **UE:** 2893

Num.	Frag.	Class.	Def.Fragm.	Tipo.	Tècnica	Pasta	DECORACIÓ Int.	DECORACIÓ Ext.	ACABATS Int.	ACABATS Ext.	Observacions
	1	14005	FO	FIN	TL	GR					
	3	14005	NA	FIN	TL	GR					
	43	14005	SF	FIN	TO	AR					
	6	14005	SF	FIN	TO	AR		IN			
	2	14005	SF	FIN	TO	AR		IN			Estil de Verdú
	8	14005	SF	FIN	TO	AR		AP			Estil de Verdú
	1	14005	NA	FIN	TO	AR		IN			Estil de Verdú
	5	14005	PE	FIN	TO	AR					
	1	14005	FO	FIN	TO	AR					
	1	14005	LL	FIN	TO	AR					
	1	14005	PE	FIN	TO	AR					
	1	14005	VO	FOB	TO	AR					
	1	14005	PE	FOG	TO	AR					
	4	14005	VO	OLL	TL	GR					
	1	14005	VO	OLL	TL	GR					Olla amb nansa
	7	14006	VO	POA	TO	AR				VI	1 individuu. Vidriat negre
	1	14100	OR	EOR	TO	AO				VI	
	1	14100	FO	ESC	TO	AO			VI	VI	
	6	14100	VO	ESC	TO	AO			VI		
	15	14100	SF	FIN	TO	AO			VI	VI	
	1	14100	PE	FIN	TO	AO				VI	
	4	14100	SF	FOB	TO	AO			VI		
	1	14100	SF	FTA	TO	AO				VI	
	4	14100	SF	FTA	TO	AO				VI	S.XIV-XV
	1	14100	VO	GOT	TO	AO			VI	VI	
	1	14100	PC	LLU	TO	AO			VI		
	1	14100	PE	PAT	TO	AO			VI	VI	
	5	14100	VO	PAT	TO	AO			VI		S.XIV-XV
	1	14100	SF	PAT	TO	AO			VI		
	3	14102	SF	FOB	TO	AO	PI		VI	VI	S.XV
	14	14103	OR	EOR	TO	AO	PI		VI	VI	S.XVII
	7	14103	VO	EOR	TO	AO	PI		VI	VI	S.XVII. 6 individuus.
	11	14103	PC	EOR	TO	AO	PI		VI	VI	6 individuus. Cercles concèntrics. 1630-70
	11	14103	SF	ESC	TO	AO	PI		VI	VI	S.XVII
	33	14103	VO	ESC	TO	AO	PI		VI	VI	Cercles concèntrics. 1630-70
	17	14103	FO	ESC	TO	AO	PI		VI	VI	S.XVII
	3	14103	VO	ESC	TO	AO	PI		VI	VI	S.XVII
	1	14103	SF	FOB	TO	AO	PI		VI	VI	S.XVII
	119	14103	SF	PAT	TO	AO	PI		VI	VI	S.XVII
	22	14103	FO	PAT	TO	AO	PI		VI	VI	20 individuus.

Num. Intervenció 074/05 **Jaciment** Mercat del Born

Àrea: **Sector:** II **Àmbit:** **UE:** 2893

Num.	Frag.	Class.	Def.Fragm.	Tipo.	Tècnica	Pasta	DECORACIÓ Int.	DECORACIÓ Ext.	ACABATS Int.	ACABATS Ext.	Observacions
	27	14103	VO	PAT	TO	AO	PI		VI	VI	orla indeterminada
	3	14103	PE	PAT	TO	AO	PI		VI	VI	2 individuus.
	4	14103	VO	PAT	TO	AO	PI		VI	VI	1 individuus. Cercles concèntrics. 1630-70
	1	14103	VO	PAT	TO	AO	PI		VI	VI	S.XVII
	1	14103	VO	PAT	TO	AO	PI		VI	VI	S.XVII
	1	14103	FO	SAL	TO	AO	PI		VI	VI	S.XVII
	1	14103	VO	SEV	TO	AO	PI		VI	VI	S.XVII
10	1	14103	PC	ESC	TO	AO	PI		VI	VI	Fireta
	2	14104	VO	PAT	TO	AO	PI		VI	VI	Ales de gavina.
	1	14104	SF	PAT	TO	AO	PI		VI	VI	Ales de gavina.
	1	14104	VO	PAT	TO	AO	PI		VI	VI	Roda de carreta
	1	14104	VO	PAT	TO	AO	PI		VI	VI	Ales de gavina i Roda de carreta
	1	14104	VO	PAT	TO	AO	PI		VI	VI	cuc o 'S'
	5	14104	PC	PAT	TO	AO	PI		VI	VI	Roda de carreta I Volutes
	2	14104	VO	PAT	TO	AO	PI		VI	VI	triple arc cap enfora
	2	14104	VO	PAT	TO	AO	PI		VI	VI	volutes contraposades
12	1	14104	PC	ESC	TO	AO	PI		VI	VI	Cercles concèntrics.
	1	14114	PC	EOR	TO	AO	PI		VI	VI	fi XVII- pp.XVIII
	1	14114	SF	ESC	TO	AO	PI		VI	VI	fi XVII- pp.XVIII
	1	14114	NA	FIN	TO	AO	PI		VI	VI	Possiblement Poblet o Transició
	10	14114	SF	PAT	TO	AO	PI		VI	VI	fi XVII- pp.XVIII
	3	14114	PE	PAT	TO	AO	PI		VI	VI	2 individuus. fi XVII- pp.XVIII
	1	14114	VO	SEV	TO	AO	PI		VI	VI	fi XVII- pp.XVIII
13	4	14114	PC	SAL	TO	AO	PI		VI	VI	1 individuu. fi XVII- pp.XVIII
	3	14119	SF	PAT	TO	AO	PI		VI	VI	1650-1700
	2	14119	VO	PAT	TO	AO	PI		VI	VI	1650-1700
	3	14119	VO	SEV	TO	AO	PI		VI	VI	1650-1700
	4	14120	PC	PAT	TO	AO	PI		VI	VI	2 individuus. 1620-1700
	21	14120	SF	PAT	TO	AO	PI		VI	VI	1620-1700
	3	14120	FO	PAT	TO	AO	PI		VI	VI	1620-1700
	41	14120	VO	PAT	TO	AO	PI		VI	VI	38 individuus. 1620-1700
	1	14120	VO	POT	TO	AO		PI	VI	VI	1620-1700
	3	14125	PC	PAT	TO	AO	PI		VI	VI	1 individuus. Orla interna 'ditada'
	5	14128	VO	ESC	TO	AO	PI		VI	VI	
	1	14128	PE	ESC	TO	AO	PI		VI	VI	
	3	14128	PC	ESC	TO	AO	PI		VI	VI	S.XIV-XV
	7	14128	SF	FOB	TO	AO	PI		VI	VI	S.XIV-XV
	1	14128	SF	FTA	TO	AO	PI			VI	S.XIV-XV
	2	14128	VO	PAT	TO	AO	PI		VI	VI	S.XIV-XV
	1	14128	VO	PAT	TO	AO	PI		VI	VI	Motiu de l'Ave Maria

Num. Intervenció 074/05 **Jaciment** Mercat del Born

Àrea: **Sector:** II **Àmbit:** **UE:** 2893

Num.	Frag.	Class.	Def.Fragm.	Tipo.	Tècnica	Pasta	DECORACIÓ Int.	DECORACIÓ Ext.	ACABATS Int.	ACABATS Ext.	Observacions
	1	14201	PE	ESC	TO	AO	PI		VI	VI	S.XVI-XVII
	1	14201	VO	ESC	TO	AO	PI		VI	VI	
	16	14201	SF	FOB	TO	AO	PI		VI	VI	
	4	14201	FO	PAT	TO	AO	PI		VI	VI	S.XVI-XVII
	2	14211	VO	ESC	TO	AO	PI		VI	VI	S.XV-XVI
	2	14211	SF	FOB	TO	AO	PI		VI	VI	S.XV-XVI
	1	14211	VO	PAT	TO	AO	PI		VI	VI	S.XV-XVI
	1	14214	VO	PAT	TO	AO	PI		VI	VI	Decoració floral
	1	14215	VO	PAT	TO	AO	PI		VI	VI	Orla de retícula
	1	14250	PE	ESC	TO	AO	PI		VI		
	1	14250	PE	FOB	TO	AO	PI		VI		Crismon
	1	14250	SF	FTA	TO	AO	PI		VI	VI	
	2	14250	SF	PAT	TO	AO	PI		VI		S.XIII-XIV
	1	14250	PC	SAL	TO	AO	PI		VI		estrella sis puntes
	2	14255	VO	ESC	TO	AO	PI		VI		Orla nº8 S.XIV
	1	14255	VO	ESC	TO	AO	PI		VI		Orla nº3 S.XIV
	1	14255	VO	ESC	TO	AO	PI		VI		Orla nº6 S.XIV
	1	14255	PC	ESC	TO	AO	PI		VI		Orla nº6 S.XIV
	15	14255	SF	FOB	TO	AO	PI		VI		S.XIV
	5	14255	PE	FOB	TO	AO	PI		VI		
	1	14255	SF	FTA	TO	AO	PI			VI	Orla nº7 S.XIV
	3	14255	VO	PAT	TO	AO	PI		VI		Orla nº4 S.XIV
	2	14255	VO	PAT	TO	AO	PI		VI		Orla nº3 S.XIV
	1	14255	VO	PAT	TO	AO	PI		VI		Orla nº6 S.XIV
	5	14255	VO	PAT	TO	AO	PI		VI		Orla indeterminada S.XIV
	1	14255	VO	PAT	TO	AO	PI		VI		Orla nº10 S.XIV
	3	14304	VO	FIN	TO	AO	PI		VI	VI	Producció italiana
	3	14304	SF	FTA	TO	AO	PI		VI	VI	groc, blau, verd, taronja. Montelupo
	1	14304	SF	FTA	TO	AO	PI		VI	VI	Montelupo
	2	14305	VO	FIN	TO	AO		PI	VI	VI	1 individuu. Xicra
	3	14305	PE	FOB	TO	AO	PI		VI	VI	
	2	14306	VO	PAT	TO	AO	PI		VI	VI	blau i groc. Arc triple cap enfora
	2	14306	SF	PAT	TO	AO	PI		VI	VI	blau i groc. Arc triple cap enfora
	2	15000		ESR							escòria ceràmica
	3	15000		FAN	MO	AO					
	9	15000	SF	PIP	MO			IN			Broquets de pipa de caolí.
	2	15000	SF	PIP	MO						Broquets de pipa de caolí.
	1	15000	PC	PIP	MO			VI			Pipa terracota amb vidriat verd.
11	2	15000		FAN	MO	AO					Figureta
16	1	15000		JOG	MO	AO					Bressol de joguina

Àrea: **Sector:** II **Àmbit:** **UE:** 2893

Num.	Frag.	Class.	Def.Fragm.	Tipo.	Tècnica	Pasta	DECORACIÓ Int.	DECORACIÓ Ext.	ACABATS Int.	ACABATS Ext.	Observacions
17	4	15000	SF	PIP	MO			IN			Broquet de pipa de caolí.
	30	20000		ESR							escòria
	1	20000		FIN							
1	1	20000		BOT							Botó
	4	20001		AGC							agulla cap
2	1	20001		MON							Il.legible. 2 cm
5	1	20001		MON							Il.legible. 1.5 cm
6	1	20001		MON							Il.legible. 1.6 cm
	1	20002		ANE							anella
	7	20002		CLA							claus
	28	20002		FIN							informes
7	1	20002		FIN							
3	1	20005		PLC							Placa rodona
4	2	20005		FIN							Filets de plom
	1	30000	FO	AMP							vidre blanc
	6	30000	SF	AMP							vidre blau
	4	30000	VO	AMP							vidre blau. 3 individuus.
	1	30000	SF	FIN							Vidre retallat, possiblement d'ulleres.
	14	30000	SF	FIN							vidre blau
	4	30000	SF	FIN							vidre blanc
8	1	30001		BLT							Bola
	1	40001		ASC							Ascla de silex 3.5 x 3 cm
	1	40001		ASC							Ascla de silex 3.3 x 2 cm
	1	40001		ASC							Ascla de silex 2.5 x 2.3 cm Forma quadrada
	1	50002								VI	vidriada verda
	12	60000									pinyols
	10	60000									pinyols
	274	60051									
	13	60051									dents
	10	60051									mandíbules
	3	60051									banyes
	3	60053									
	9	60054									
	4	60055		FFI							fusta indeterminada
	1	60057									

Àrea: **Sector:** II **Àmbit:** **UE:** 2894

Num.	Frag.	Class.	Def.Fragm.	Tipo.	Tècnica	Pasta	Decoració Int.	Decoració Ext.	Acabats Int.	Acabats Ext.	Observacions
	1	13106	SF		TO	AO			NR	VR	

Num.	Frag.	Class.	Def.Fragm.	Tipo.	Tècnica	Pasta	DECORACIÓ Int.	DECORACIÓ Ext.	ACABATS Int.	ACABATS Ext.	Observacions
	1	13111	SF		TO	AO					
	2	13300	NA		TL	GO					
	1	13300	SF		TL	GO					Oriental
	1	13310	FO	ANF	TL	GO					
	1	13310	NA	ANF	TL	GO					Pasc I
	6	13310	SF	ANF	TL	GO					
	1	13310	NA	ANF	TL	GO					
	3	13310	NA	ANF	TL	GO					
	5	14002	VO	CSS	TL	GO					
	4	14002	VO	CSS	TL	GM					
	4	14002	SF	DCT	TO	GO					
	1	14002	BE	FAB	TL	GM					
	2	14002	BR	FAB	TO	AO					
	213	14002	SF	FIN	TL	GM					
	39	14002	SF	FIN	TL	GO					
	6	14002	NA	FIN	TL	GM					
	8	14002	NA	FIN	TL	GR					
	319	14002	SF	FIN	TO	GO					
	419	14002	SF	FIN	TO	AO					
	20	14002	NA	FIN	TO	GO					
	11	14002	NA	FIN	TO	AO					
	44	14002	FO	FIN	TO	GO					43 Individuus.
	4	14002	VO	FOG	TL	GM					2 Individuus.
	17	14002	FO	FTA	TO	AO					14 Individuus.
	9	14002	VO	OLL	TL	GO					7 Individuus.
	44	14002	VO	OLL	TL	GM					35 Individuus.
	2	14002	VO	OLL	TL	GO					
	6	14002	VO	PAT	TO	GO					
	3	14002	VO	TAP	TL	GM					
55	6	14002	VO	OLL	TL	GM					1 Individuu.
	3	14003	FO	BAC	TO	AO			VI		Vidriada verda.
	11	14003	VO	CSS	TL	GO			VI		Vidriada marró.
	3	14003	VO	CSS	TL	GO			VI		Vidriada marró.
	1	14003	VO	CSS	TO	AO			VI	VI	Vidriada marró.
	1	14003	VO	CSS	TO	AO			VI	VI	Vidriada marró.
	1	14003	SF	DTR	TO	AO			VI		Vidriada verda.
	8	14003	BR	FAB	TO	AO				VI	Vidriada verda.
	21	14003	SF	FIN	TO	AO			VI		Vidriada marró.
	9	14003	SF	FIN	TO	AO			VI		Vidriada verda.
	2	14003	NA	FIN	TO	AO			VI		Vidriada marró.

Num.	Frag.	Class.	Def.Fragm.	Tipo.	Tècnica	Pasta	DECORACIÓ Int.	DECORACIÓ Ext.	ACABATS Int.	ACABATS Ext.	Observacions
	1	14003	AG	FIN	TO	AO			VI		Vidriada marró.
	2	14003	NA	FIN	TO	AO			VI		Vidriada verda.
	151	14003	SF	FIN	TL	GO			VI		Vidriada verda.
	119	14003	SF	FIN	TL	GO			VI		Vidriada marró.
	5	14003	SF	FIN	TO	AO			VI		Vidriada marró.
	3	14003	NA	FIN	TL	GO				VI	Vidriada verda.
	4	14003	NA	FIN	TL	GO				VI	Vidriada marró.
	2	14003	FO	FIN	TL	GO			VI		Vidriada marró.
	67	14003	SF	FIN	TO	AO			VI	VI	Vidriada verda.
	44	14003	NA	FIN	TO	AO				VI	Vidriada verda.
	10	14003	SF	FIN	TO	AO			VI		Vidriada verda.
	3	14003	AG	FIN	TO	AO				VI	Vidriada verda.
	7	14003	FO	FIN	TO	AO			VI	VI	Vidriada verda.
	38	14003	FO	FIN	TO	AO			VI		Vidriada verda.
	3	14003	FO	FIN	TO	GO			VI		Vidriada verda.
	3	14003	FO	FIN	TO	GO			VI		Vidriada verda.
	3	14003	FO	FIN	TO	GR			VI		Vidriada verda.
	738	14003	SF	FIN	TO	AO			VI		Vidriada verda.
	1	14003	FO	FIN	TO	AO				VI	Vidriada groga
	8	14003	NA	FIN	TO	AO				VI	7 Individuus. Vidriada marró.
	262	14003	SF	FIN	TO	AO			VI		Vidriada marró.
	1	14003	AG	FIN	TO	AO				VI	Vidriada marró.
	16	14003	FO	FIN	TO	AO			VI		7 Individuus. Vidriada marró.
	15	14003	FO	FIN	TO	AO			VI		Vidriada marró.
	27	14003	SF	FOB	TO	AO			VI		Vidriada marró.
	1	14003	FO	FOB	TO	AO			VI		Vidriada marró.
	2	14003	FO	FOB	TO	AO			VI		Vidriada marró.
	9	14003	VO	FOB	TO	AO			VI		Vidriada marró.
	3	14003	VO	FOB	TO	AO			VI		Vidriada verda.
	2	14003	FO	FOB	TO	AO			VI		Vidriada verda.
	2	14003	PC	FOB	TO	GO			VI		Vidriada verda.
	59	14003	FO	FOB	TO	AO			VI	VI	Vidriada verda.
	20	14003	SF	FOB	TO	AO			VI		Vidriada groga
	15	14003	SF	FTA	TO	AO			VI	VI	Vidriada verda.
	3	14003	SF	FTA	TO	AO			VI		Vidriada verda.
	14	14003	SF	FTA	TO	AO			VI	VI	Vidriada marró.
	2	14003	NA	FTA	TO	AO			VI	VI	Vidriada marró i vidriada verda.
	3	14003	BR	FTA	TO	AO				VI	Vidriada marró.
	1	14003	BR	FTA	TO	AO			VI	VI	Vidriada marró.
	5	14003	VO	FTA	TO	GO			VI		Vidriada verda.

Num. Intervenció 074/05 **Jaciment** Mercat del Born

Àrea: **Sector:** II **Àmbit:** **UE:** 2894

Num.	Frag.	Class.	Def.Fragm.	Tipo.	Tècnica	Pasta	DECORACIÓ Int.	DECORACIÓ Ext.	ACABATS Int.	ACABATS Ext.	Observacions
	10	14003	SF	FTA	TO	AO		IN	VI	VI	Vidriada verda.
	6	14003	VO	FTA	TO	AO			VI		Vidriada verda.
	1	14003	VO	FTA	TO	AO			VI	VI	Vidriada verda.
	1	14003	VO	FTA	TO	AO					Vidriada verda.
	5	14003	VO	FTA	TO	AO			VI	VI	Fireta. Vidriada verda.
	76	14003	SF	FTA	TO	AO				VI	Vidriada verda.
	6	14003	SF	FTA	TO	AO				VI	Vidriada marró.
	7	14003	VO	FTA	TO	AO			VI		Vidriada marró.
	1	14003	VO	GIB	TO	AO			VI		Vidriada marró.
	1	14003	VO	GIB	TO	AO			VI		Vidriada verda.
	132	14003	VO	GIB	TO	AO			VI		129 Individuus. Vidriada verda.
	2	14003	PC	GIB	TO	AO			VI		1 Individuu. Vidriada verda.
	37	14003	VO	GIB	TO	AO			VI		36 Individuus. Vidriada marró.
	1	14003	VO	GIB	TO	GO	IN		VI		Vidriada verda.
	11	14003	VO	GRR	TO	AO			VI		Vidriada verda.
	2	14003	VO	LLU	TO	AO			VI		Vidriada verda.
	1	14003	VO	LLU	TO	AO				VI	Vidriada verda.
	1	14003	PC	LLU	TO	AO				VI	Vidriada marró.
	14	14003	VO	MOR	TO	AO			VI	VI	Vidriada verda.
	2	14003	FO	MOR	TO	AO			VI		Vidriada verda.
	39	14003	VO	OLL	TL	GO			VI		36 Individuus. Vidriada verda.
	23	14003	VO	OLL	TL	GO			VI		Vidriada marró.
	1	14003	VO	OLL	TO	AO			VI		Vidriada verda.
	28	14003	VO	OLL	TO	AO			VI		25 Individuus.Olla tipus III. Vidriada verda.
	5	14003	VO	OLL	TO	AO			VI		Vidriada verda.
	6	14003	NA	OLL	TO	AO			VI		Vidriada verda.
	1	14003	VO	OLL	TO	AO			VI		Vidriada verda.
	5	14003	VO	OLL	TO	AO			VI		Vidriada marró.
	8	14003	VO	PAT	TO	AO			VI		Vidriada marró.
	18	14003	VO	PAT	TO	AO			VI		17 Individuus. Vidriada verda.
	25	14003	VO	PAT	TO	AO			VI		24 Individuus. Vidriada verda.
	2	14003	VO	PAT	TO	AO			VI		Vidriada verda.
	9	14003	VO	PAT	TO	AO			VI		Vidriada groga
	21	14003	VO	PAT	TO	AO			VI		Vidriada marró.
	4	14003	VO	PAT	TO	AO			VI		Vidriada melada.
	2	14003	VO	POA	TO	AO			VI		Vidriada verda.
	10	14003	VO	POA	TO	AO			VI	VI	Vidriada verda.
	8	14003	VO	POA	TO	AO				VI	Vidriada verda.
	11	14003	NA	POA	TO	AO				VI	9 Individuus. Vidriada verda.
	1	14003	NA	POA	TO	AO				VI	Vidriada marró.

Num. Intervenció 074/05 **Jaciment** Mercat del Born

Àrea: **Sector:** II **Àmbit:** **UE:** 2894

Num.	Frag.	Class.	Def.Fragm.	Tipo.	Tècnica	Pasta	DECORACIÓ Int.	DECORACIÓ Ext.	ACABATS Int.	ACABATS Ext.	Observacions
	20	14003	VO	SEV	TO	AO			VI		14 Individuus. Vidriada verda.
	2	14003	VO	SEV	TO	AO		IN	VI		Vidriada verda.
	7	14003	VO	SEV	TO	AO			VI		Vidriada verda.
	6	14003	VO	SEV	TO	AO			VI		Vidriada marró.
	1	14003	VO	TAP	TO	AO			VI		Vidriada verda.
	1	14003	VO	TAP	TO	AO				VI	Vidriada verda.
	1	14003	VO	TAP	TO	GO		IN	VI	VI	Vidriada verda.
57	2	14003	PC	MOR	TO	AO			VI		Vidriada verda.
58	1	14003	PC	TAP	TO	AO			VI	VI	Vidriada verda.
	1	14005	BR	CAT	TO	AR					
	16	14005	VO	CSS	TL	GR					
	2	14005	BE	FAB	TL	GR					
	185	14005	SF	FIN	TL	GR					
	3	14005	SF	FIN	TO	AR		IN			
	1	14005	AG	FIN	TL	GR					
	20	14005	SF	FIN	TO	AR					
	11	14005	SF	FIN	TO	GR					
	2	14005	NA	FIN	TO	AR					
	1	14005	NA	FIN	TL	GR					
	1	14005	VO	FOB	TO	GR					
	1	14005	NA	FTA	TO	AR		IN			Estil Verdú
	1	14005	SF	FTA	TO	AR		IN			Estil Verdú
	5	14005	FO	FTA	TO	GR					3 Individuus.
	24	14005	VO	OLL	TL	GR					
	1	14005	VO	PAT	TO	GR					
56	3	14005	VO	OLL	TL	GR					1 Individuu. olla nansada
	1	14006	VO	CSS	TL	GR			VI		Vidriada verda.
	9	14006	SF	FIN	TL	GR			VI		Vidriada verda.
	2	14006	VO	FTA	TO	GO			VI		Vidriada verda.
	5	14006	VO	GER	TO	GR			VI		4 Individuus. Vidriada verda.
	7	14006	VO	GIB	TO	AR			VI		Vidriada verda.
	5	14006	VO	MOR	TO	AR			VI	VI	Vidriada verda.
	6	14006	VO	OLL	TL	GR			VI		Vidriada verda.
	2	14006	VO	TAP	TL	GR			VI		Vidriada verda.
	2	14100	OR	EOR	TO	AO			VI		
	1	14100	VO	EOR	TO	AO			VI		
	84	14100	VO	ESC	TO	AO			VI		77 Individuus
	1	14100	PC	ESC	TO	AO			VI		
	5	14100	FO	FIN	TO	AO				VI	
	159	14100	SF	FOB	TO	AO			VI		

Num. Intervenció 074/05 **Jaciment** Mercat del Born

Àrea: **Sector:** II **Àmbit:** **UE:** 2894

Num.	Frag.	Class.	Def.Fragm.	Tipo.	Tècnica	Pasta	DECORACIÓ Int.	DECORACIÓ Ext.	ACABATS Int.	ACABATS Ext.	Observacions
	41	14100	FO	FOB	TO	AO			VI		
	1	14100	VO	FOB	TO	AO			VI	VI	
	1	14100	SF	FOB	TO	AO			VI	VI	
	29	14100	SF	FTA	TO	AO				VI	
	14	14100	NA	FTA	TO	AO				VI	
	1	14100	BR	FTA	TO	AO				VI	
	5	14100	VO	GOT	TO	AO				VI	
	2	14100	VO	LLU	TO	AO			VI		
	24	14100	VO	PAT	TO	AO			VI		
	6	14100	VO	PAT	TO	AO			VI		
	1	14100	VO	PIT	TO	AO			VI	VI	
	17	14100	VO	PTA	TO	AO			VI		
	1	14100	VO	SCR	TO	AO			VI		
	2	14100	VO	TAP	TO	AO				VI	
	1	14100	VO	TAP	TO	AO				VI	
47	3	14100	PC	ESC	TO	AO			VI		1 Individuu.
50	1	14100	PC	LLU	TO	AO			VI		
	7	14103	SF	ESC	TO	AO	PI		VI	VI	S.XVII
	3	14103	VO	ESC	TO	AO	PI		VI	VI	
	1	14103	VO	ESC	TO	AO	PI		VI	VI	
	39	14103	SF	FTA	TO	AO	PI		VI	VI	S.XVII
	4	14103	FO	PAT	TO	AO	PI		VI	VI	
	6	14103	VO	PAT	TO	AO	PI		VI	VI	
	2	14104	OR	EOR	TO	AO	PI		VI	VI	orla indeterminada
	12	14104	VO	ESC	TO	AO	PI		VI	VI	orla indeterminada
	2	14104	VO	PAT	TO	AO	PI		VI	VI	orla indeterminada
	2	14114	SF	FIN	TO	AO	PI		VI	VI	
	6	14120	SF	PAT	TO	AO	PI		VI	VI	
	4	14120	VO	PAT	TO	AO	PI		VI	VI	
	1	14120	FO	PAT	TO	AO	PI		VI	VI	
	8	14128	VO	ESC	TO	AO	PI		VI	VI	6 Individuus. 2ª 1/2 S.XIV-XV
	15	14128	SF	FOB	TO	AO	PI		VI	VI	2ª 1/2 S.XIV-XV
	5	14128	FO	FOB	TO	AO	PI		VI	VI	motiu palmeta central
	7	14128	VO	PAT	TO	AO	PI		VI	VI	5 Individuus. 2ª 1/2 S.XIV-XV
54	3	14128	PC	ESC	TO	AO	PI		VI	VI	palmeta central, orla retícula
	1	14201	VO	PAT	TO	AO	PI		VI	VI	
	1	14211	OR	EOR	TO	AO	PI		VI	VI	
	5	14211	VO	ESC	TO	AO	PI		VI	VI	
	1	14211	PC	ESC	TO	AO	PI		VI	VI	
	2	14211	FO	ESC	TO	AO	PI		VI	VI	

Num. Intervenció 074/05 **Jaciment** Mercat del Born

Àrea: **Sector:** II **Àmbit:** **UE:** 2894

Num.	Frag.	Class.	Def.Fragm.	Tipo.	Tècnica	Pasta	DECORACIÓ Int.	DECORACIÓ Ext.	ACABATS Int.	ACABATS Ext.	Observacions
	1	14211	PC	ESC	TO	AO	PI		VI	VI	
	1	14211	FO	FOB	TO	AO	PI		VI	VI	
	10	14211	SF	FOB	TO	AO	PI		VI	VI	
	1	14211	FO	FOB	TO	AO	PI		VI	VI	
	2	14211	VO	FTA	TO	AO	PI		VI	VI	
	1	14211	VO	PAT	TO	AO	PI		VI	VI	
	6	14211	SF	PAT	TO	AO	PI		VI	VI	
	4	14211	VO	PAT	TO	AO	PI		VI	VI	
	4	14214	VO	ESC	TO	AO	PI		VI	VI	3 individuus
	1	14214	SF	ESC	TO	AO	PI		VI	VI	
	1	14214	FO	FOB	TO	AO	PI		VI	VI	
	18	14250	VO	ESC	TO	AO	PI		VI		
	6	14250	SF	FOB	TO	AO	PI		VI		
	10	14250	FO	FOB	TO	AO	PI		VI		Motiu estrella
	2	14250	FO	FOB	TO	AO	PI		VI		Motiu roda
	3	14250	FO	FOB	TO	AO	PI		VI		Motiu floral
	2	14250	FO	FOB	TO	AO	PI		VI		Motiu estrella de David
	3	14250	FO	FOB	TO	AO	PI		VI		Motiu indeterminat
	7	14250	SF	FTA	TO	AO		PI		VI	
	4	14250	NA	FTA	TO	AO		PI	VI		
	1	14250	SF	PAT	TO	AO	PI		VI		
	1	14250	VO	PTA	TO	AO	PI		VI		
46	9	14250	PC	PAT	TO	AO	PI		VI		Motiu pseudoheràldic
48	5	14250	PC	ESC	TO	AO	PI		VI		Motiu zoomorf
49	4	14250	PC	ESC	TO	AO	PI		VI		
51	1	14250	VO	TAP	TO	AO	PI			VI	
52	1	14250	FO	FOB	TO	AO	PI		VI		Motiu pseudoheràldic
	10	14253	SF	FOB	TO	AO	PI		VI		
	2	14253	FO	FOB	TO	AO	PI		VI		motiu indeterminat
	1	14253	FO	FOB	TO	AO	PI		VI		motiu vegetal
	3	14253	VO	PAT	TO	AO	PI		VI		
	4	14253	VO	PAT	TO	AO	PI		VI		
	3	14253	VO	PAT	TO	AO	PI		VI		
	1	14253	VO	PAT	TO	AO	PI		VI		motiu ziga-zaga
	1	14253	VO	PAT	TO	AO	PI		VI		
	1	14253	VO	SEV	TO	AO	PI		VI		motiu vegetal
	1	14253	VO	SEV	TO	AO	PI		VI		
44	1	14253	PC	PAT	TO	AO	PI		VI		
	3	14255	VO	ESC	TO	AO	PI		VI		1 individuu. Orla nº5
	2	14255	VO	ESC	TO	AO	PI		VI		Orla nº8

Num. Intervenció 074/05 **Jaciment** Mercat del Born

Àrea: **Sector:** II **Àmbit:** **UE:** 2894

Num.	Frag.	Class.	Def.Fragm.	Tipo.	Tècnica	Pasta	DECORACIÓ Int.	DECORACIÓ Ext.	ACABATS Int.	ACABATS Ext.	Observacions
	4	14255	VO	ESC	TO	AO	PI		VI		Orla nº3
	1	14255	VO	ESC	TO	AO	PI		VI		Orla nº5
	2	14255	VO	ESC	TO	AO	PI		VI		1 individuu. Orla nº4
	2	14255	VO	ESC	TO	AO	PI		VI		2 individuus. Orla nº7
	2	14255	VO	ESC	TO	AO	PI		VI		
	4	14255	FO	ESC	TO	AO	PI		VI		3 individuus
	1	14255	VO	ESC	TO	AO	PI		VI		Orla nº7
	1	14255	VO	ESC	TO	AO	PI		VI		Orla variant de la nº4
	3	14255	SF	FIN	TO	AO	PI		VI		fitxa
	185	14255	SF	FOB	TO	AO	PI		VI		
	1	14255	FO	FOB	TO	AO	PI		VI		motiu del pop
	3	14255	FO	FOB	TO	AO	PI		VI		motiu del peix
	37	14255	FO	FOB	TO	AO	PI		VI		motiu indeterminat
	1	14255	FO	FOB	TO	AO	PI		VI		motiu geomètric
	1	14255	FO	FOB	TO	AO	PI		VI		motiu vegetal
	1	14255	FO	FOB	TO	AO	PI		VI		motiu arquitectònic
	1	14255	FO	FOB	TO	AO	PI			VI	
	16	14255	SF	FTA	TO	AO		PI		VI	
	2	14255	SF	FTA	TO	AO		PI		VI	Orla nº4
	2	14255	SF	FTA	TO	AO		PI		VI	
	1	14255	SF	FTA	TO	AO		PI		VI	
	1	14255	SF	FTA	TO	AO		PI		VI	
	1	14255	SF	FTA	TO	AO	PI		VI		
	1	14255	SF	FTA	TO	AO	PI			VI	
	30	14255	VO	PAT	TO	AO	PI		VI		Orla nº7
	25	14255	VO	PAT	TO	AO	PI		VI		21 individuus. Orla nº5
	34	14255	VO	PAT	TO	AO	PI		VI		30 individuus. Orla nº4
	49	14255	VO	PAT	TO	AO	PI		VI		46 individuus. Orla nº3
	25	14255	VO	PAT	TO	AO	PI		VI		24 individuus. Orla nº8
	3	14255	VO	PAT	TO	AO	PI		VI		Orla nº3
	1	14255	VO	PAT	TO	AO	PI		VI		Orla variant de la nº4
	2	14255	VO	PAT	TO	AO	PI		VI		Orla variant de la nº4
	1	14255	VO	PAT	TO	AO	PI		VI		Orla variant de la nº4
	35	14255	VO	PAT	TO	AO	PI		VI		34 individuus. Orla indeterminada
	1	14255	SF	PAT	TO	AO	PI		VI		Orla nº9
	7	14255	VO	PIT	TO	AO		PI		VI	4 individuus.
	3	14255	VO	PTL	TO	AO	PI		VI		1 individuu. Orla nº8
	3	14255	VO	SEV	TO	AO	PI		VI		2 individuus. Orla nº7
	3	14255	VO	SEV	TO	AO	PI		VI		2 individuus. Orla nº5
	8	14255	VO	SEV	TO	AO	PI		VI		4 individuus. Orla nº8

Num. Intervenció 074/05 **Jaciment** Mercat del Born

Àrea: **Sector:** II **Àmbit:** **UE:** 2894

Num.	Frag.	Class.	Def.Fragm.	Tipo.	Tècnica	Pasta	DECORACIÓ Int.	DECORACIÓ Ext.	ACABATS Int.	ACABATS Ext.	Observacions
	1	14255	VO	TAP	TO	AO		PI		VI	Orla nº10
41	1	14255	VO	PAT	TO	AO	PI		VI		Orla nova
42	1	14255	VO	PAT	TO	AO	PI		VI		Orla nova
45	3	14255	VO	COP	TO	AO	PI		VI	VI	
59	1	14255	VO	PAT	TO	AO	PI		VI		Orla variant de la nº4
43	1	14302	FO	FOB	TO	AO	PI				Porcel.lana oriental
	1	14304	VO	FIN	TO	AO	PI		VI	VI	
	1	14304	VO	PAT	TO	AO	PI		VI	VI	Groc, blau i blanc
	1	14305	SF	XIC	TO	AO		PI	VI	VI	
	1	14305	VO	XIC	TO	AO		PI	VI	VI	
	1	15000	VO	FIN	TL	GR					Graella
	2	15000	SF	FIN	TL	GO					
	1	15000	FO	FIN	MO	GO					estalvi
	4	15000	SF	PIP	MO						Broquets de pipa de caolí.
	21	20000		ESR							escòria
	19	20000		ESR							escòria
9	1	20000		ANE							Anella amb un bany daurat
	2	20001		AGC							agulla cap
	1	20001		FIN							
	20	20001		FIN							
1	1	20001		MON							motius geomètrics circulars i rectangles 1.5
7	1	20001		CLA							clau
8	1	20001		MON							Il.legible. 1.6cm
39	1	20001		FIN							Fil de bronze
40	1	20001		PIC							Picarol
	13	20002		CLA							claus
	36	20002		FIN							informes
	4	30000	FO	AMP							vidre blau
	1	30000	VO	AMP							vidre verd
	1	30000	SF	AMP							vidre blanc
	2	30000	NA	COP							vidre blanc
	2	30000	PE	COP							vidre blau. 1 individuu.
	18	30000	SF	FIN							vidre blau
	1	30000	SF	FIN							vidre verd
	1	30000	SF	FIN							vidre verd fosc
	3	30000	VO	SET							vidre blau
	1	40000									brocal de pou
	200	60000									pinyols
	10	60000									pinyols pi
5	1	60001		AGU							Agulla

Àrea: **Sector:** II **Àmbit:** **UE:** 2894

Num.	Frag.	Class.	Def.Fragm.	Tipo.	Tècnica	Pasta	DECORACIÓ Int.	DECORACIÓ Ext.	ACABATS Int.	ACABATS Ext.	Observacions
6	1	60001		MEC							Mànec ganivet
10	23	60001		FIN							1 individuu
	900	60051									
	900	60051									
	174	60051									
	50	60051									banyes
	79	60051									dents
	62	60051									mandíbules
	22	60054									
	3	60057									prèssec o albercoc

Àrea: **Sector:** II **Àmbit:** **UE:** 2895

Num.	Frag.	Class.	Def.Fragm.	Tipo.	Tècnica	Pasta	Decoració Int.	Decoració Ext.	Acabats Int.	Acabats Ext.	Observacions
	10	14002	SF	FIN	TO	AO					
	1	14002	PE	FIN	TO	AO					
	2	14002	FO	FTA	TO	AO					
	1	14002	VO	GIB	TO	AO		PI			
	1	14003	FO	BAC	TO	AO			VI		Vidriada marró.
	1	14003	VO	ESF	TO	AO				VI	Vidriada verda.
	8	14003	SF	FIN	TO	AO			VI		Vidriada marró.
	1	14003	NA	FIN	TO	AO				VI	Vidriada verda.
	1	14003	PE	FIN	TO	AO			VI		Vidriada verda.
	14	14003	SF	FIN	TO	AO			VI		Vidriada marró.
	3	14003	SF	FIN	TO	GO			VI		Vidriada marró.
	1	14003	FO	FIN	TO	GO			VI		Vidriada marró.
	1	14003	VO	FIN	TO	AO			VI	VI	Vidriada marró.
	1	14003	SF	FIN	TO	AO			VI	VI	Vidriada verda.
	2	14003	SF	FIN	TO	AO			VI	VI	Vidriada marró.
	1	14003	SF	FIN	TO	AO			VI	VI	Vidriada melada.
	5	14003	SF	FTA	TO	AO				VI	Vidriada marró.
	1	14003	VO	GER	TO	AO			VI		Vidriada marró.
	1	14003	VO	GIB	TO	AO			VI		Vidriada verda.
	4	14003	VO	GIB	TO	AO			VI		2 individuus. Vidriada marró.
	1	14003	VO	GRE	TO	AO			VI		Vidriada marró.
	3	14003	VO	OLL	TO	AO			VI		Vidriada verda.
	3	14003	VO	OLL	TO	GO			VI		Vidriada marró.
	7	14003	VO	PAT	TO	AO			VI		6 individuus. Vidriada verda.
	3	14005	SF	FIN	TO	AR					
	7	14005	SF	FIN	TO	GR					

Àrea: **Sector:** II **Àmbit:** **UE:** 2895

Num.	Frag.	Class.	Def.Fragm.	Tipo.	Tècnica	Pasta	DECORACIÓ Int.	DECORACIÓ Ext.	ACABATS Int.	ACABATS Ext.	Observacions
	1	14100	SF	ESC	TO	AO			VI	VI	
	2	14100	VO	PAT	TO	AO			VI		
	10	14103	SF	PAT	TO	AO			VI	VI	S.XVII
	3	14103	VO	PAT	TO	AO			VI	VI	Orla indeterminada
	1	14103	FO	PAT	TO	AO			VI	VI	
	6	14103	SF	PAT	TO	AO			VI	VI	
	2	14103	PE	PAT	TO	AO			VI	VI	
	1	14104	VO	PAT	TO	AO	PI		VI	VI	roda de carreta
	1	14114	PE	ESC	TO	AO	PI		VI	VI	Possiblement Poblet o Transició
	6	14114	VO	ESC	TO	AO	PI		VI	VI	Possiblement Poblet o Butifarra
	1	14114	VO	FIN	TO	AO	PI		VI	VI	Possiblement Poblet o Transició
	1	14114	VO	PAT	TO	AO	PI		VI	VI	Fi XVII-ppXVIII
	1	14120	SF	PAT	TO	AO	PI		VI	VI	1620-1700
	1	14120	FO	PAT	TO	AO	PI		VI	VI	1620-1700
	1	14201	OR	EOR	TO	AO	PI		VI	VI	
	2	14201	SF	PAT	TO	AO	PI		VI	VI	
	2	14201	VO	PAT	TO	AO	PI		VI	VI	
	1	14201	FO	PAT	TO	AO	PI		VI	VI	
	1	14211	OR	EOR	TO	AO			VI	VI	
	2	14211	SF	ESC	TO	AO			VI	VI	
	1	14255	SF	FOB	TO	AO	PI		VI		
	1	14255	PE	PAT	TO	AO			VI		
	2	15000	SF	PIP	MO						Broquets de pipa de caolí.
	2	20001		FIN							
	12	20002		FIN							informes
	1	50025			TO	GO					Baixant
	1	50037			MO	AO		PI		VI	Vidriat blau
	7	60051									
	1	60051									mandíbula porc
	1	60051									mandíbula gat
	1	60051									dent ovicaprí

Àrea: **Sector:** II **Àmbit:** **UE:** 2896

Num.	Frag.	Class.	Def.Fragm.	Tipo.	Tècnica	Pasta	Decoració Int.	Decoració Ext.	Acabats Int.	Acabats Ext.	Observacions
	1	14002	FO	FIN	TO	AO					
	1	14002	PE	FIN	TO	AO					
	1	14003	VO	ESF	TO	AO			VI	VI	Vidriada marró.
	1	14003	PE	FIN	TO	AO			VI		Vidriada verda.
	1	14003	NA	FIN	TO	AO				VI	Vidriada verda.

Num. Intervenció 074/05 **Jaciment** Mercat del Born

Àrea: **Sector:** II **Àmbit:** **UE:** 2896

Num.	Frag.	Class.	Def.Fragm.	Tipo.	Tècnica	Pasta	DECORACIÓ Int.	DECORACIÓ Ext.	ACABATS Int.	ACABATS Ext.	Observacions
	6	14003	SF	FIN	TO	AO			VI		Vidriada marró.
	1	14003	PE	FIN	TO	AO			VI		Vidriada marró.
	4	14003	SF	FIN	TO	GO			VI		Vidriada verda.
	4	14003	SF	FIN	TO	GO			VI	VI	Vidriada verda.
	1	14003	FO	FIN	TO	GO			VI		Vidriada verda.
	4	14003	SF	FIN	TO	GO			VI		Vidriada marró.
	1	14003	NA	FIN	TO	GO				VI	Vidriada marró.
	1	14003	NA	FIN	TO	GO			VI		Vidriada marró.
	1	14003	BR	FTA	TO	AO			VI		Vidriada verda.
	2	14003	SF	FTA	TO	AO				VI	Vidriada verda.
	1	14003	BR	FTA	TO	AO				VI	Vidriada verda.
	1	14003	PE	FTA	TO	AO				VI	Vidriada verda.
	1	14003	VO	GIB	TO	AO			VI		Vidriada verda.
	3	14003	VO	GRE	TO	GO			VI		Vidriada marró.
	1	14003	VO	GRE	TO	GO			VI		Vidriada marró.
	2	14003	VO	OLL	TO	GO			VI	VI	Vidriada verda.
	2	14003	VO	PAT	TO	AO			VI		Vidriada verda.
	11	14003	VO	PAT	TO	AO			VI		Vidriada marró.
	2	14003	VO	PAT	TO	AO			VI	VI	Vidriada marró.
	1	14003	FO	TAP	TO	GO			VI	VI	Vidriada verda.
	3	14005	SF	FIN	TO	AR					
	1	14005	NA	FIN	TO	AR		IN			Estil Verdú
	1	14005	SF	FIN	TO	GR					
	1	14005	PE	FTA	TO	AR					
	1	14103	VO	EOR	TO	AO	PI		VI	VI	Cercles concèntrics
	9	14103	PC	ESC	TO	AO	PI		VI	VI	Cercles concèntrics
	1	14103	SF	ESC	TO	AO	PI		VI	VI	
	4	14103	VO	ESC	TO	AO	PI		VI	VI	Cercles concèntrics
	2	14103	FO	ESC	TO	AO	PI		VI	VI	
	1	14103	SF	FIN	TO	AO	PI		VI	VI	
	11	14103	SF	PAT	TO	AO	PI		VI	VI	
	6	14103	FO	PAT	TO	AO	PI		VI	VI	
	1	14104	VO	PAT	TO	AO	PI		VI	VI	Triple arc cap enfora
	3	14114	SF	FIN	TO	AO	PI		VI	VI	Possiblement Poblet o Transició
	5	14114	PE	PAT	TO	AO	PI		VI	VI	Possiblement Poblet o Transició
	1	14114	PC	PAT	TO	AO	PI		VI	VI	Fi XVII-ppXVIII
	3	14114	PE	PAT	TO	AO	PI		VI	VI	Fi XVII-ppXVIII
	2	14114	SF	PAT	TO	AO	PI		VI	VI	Fi XVII-ppXVIII
	4	14114	VO	PAT	TO	AO	PI		VI	VI	Fi XVII-ppXVIII
	1	14119	VO	SEV	TO	AO	PI		VI	VI	

Àrea: **Sector:** II **Àmbit:** **UE:** 2896

Num.	Frag.	Class.	Def.Fragm.	Tipo.	Tècnica	Pasta	Decoració Int.	Decoració Ext.	Acabats Int.	Acabats Ext.	Observacions
	12	14120	VO	PAT	TO	AO	PI		VI	VI	10 Individuus.
	2	14125	SF	PAT	TO	AO	PI		VI	VI	
	1	14125	VO	PAT	TO	AO	PI		VI	VI	
	1	14255	VO	PAT	TO	AO	PI		VI		
	2	14305	SF	FIN	TO	AO	PI	PI	VI	VI	
	2	15000	SF	PIP	MO						Broquets de pipa de caolí.
	1	15000	SF	PIP	MO			IN			Cassoleta. Marca copa.
1	1	15000	PC	PIP	MO			IN			Pipa terracota.
1	1	20001		ANE							Anella
2	1	20001		FIN							
	1	30000	SF	AMP							vidre verd fosc
	1	30000	VO	COP							vidre blanc
4	1	30002	SF	FIN							Vidre retallat,

Àrea: **Sector:** II **Àmbit:** **UE:** 2897

Num.	Frag.	Class.	Def.Fragm.	Tipo.	Tècnica	Pasta	Decoració Int.	Decoració Ext.	Acabats Int.	Acabats Ext.	Observacions
	8	14002	SF	FIN	TO	AO					
	2	14003	SF	FIN	TO	AR			VI		Vidriada verda.
	1	14003	SF	FIN	TO	GO			VI		Vidriada verda.
	4	14003	SF	FIN	TO	AO			VI	VI	Vidriada marró.
	2	14003	FO	FOB	TO	AO				VI	Vidriada marró.
	1	14003	SF	FOB	TO	AO			VI		Vidriada verda.
	1	14003	BE	FTA	TO	AO				VI	Vidriada verda.
	1	14003	VO	OLL	TO	GO			VI		Vidriada verda.
	1	14005	VO	OLL	TO	AR					
	1	14100	VO	PAT	TO	AO			VI		
	1	14103	VO	PAT	TO	AO	PI		VI	VI	XVII
	1	14103	SF	PAT	TO	AO	PI		VI	VI	XVII
	1	14114	SF	PAT	TO	AO	PI		VI	VI	fi XVII-XVIII
	1	14114	VO	PAT	TO	AO	PI		VI	VI	fi XVII-XVIII
	1	14255	VO	PAT	TO	AO	PI		VI		Orla nº5
	1	15000	SF	PIP	MO						Broquet de pipa de caolí.
	1	15000	SF	PIP	MO			IN			Broquet de pipa de caolí.
	13	20000		ESR							escòria
	5	60051									
	2	60054									

Num. Intervenció 074/05 **Jaciment** Mercat del Born

Àrea: **Sector:** II **Àmbit:** **UE:** 2898

Num.	Frag.	Class.	Def.Fragm.	Tipo.	Tècnica	Pasta	DECORACIÓ Int.	DECORACIÓ Ext.	ACABATS Int.	ACABATS Ext.	Observacions

Àrea: **Sector:** II **Àmbit:** **UE:** 2898

Num.	Frag.	Class.	Def.Fragm.	Tipo.	Tècnica	Pasta	Decoració Int.	Decoració Ext.	Acabats Int.	Acabats Ext.	Observacions
	23	14002	SF	FIN	TO	AO					
	5	14002	PE	FIN	TO	AO					
	2	14002	NA	FIN	TO	AO					
	1	14002	PE	FIN	TO	AO					
	5	14002	SF	FIN	TL	GM					
	1	14002	VO	GIB	TO	AO					
	1	14002	VO	OLL	TL	GO					
	1	14003	FO	BAC	TO	AO			VI		Vidriada marró.
	2	14003	VO	BAC	TO	AO			VI		Vidriada verda.
	7	14003	SF	FIN	TO	GO			VI		Vidriada verda.
	2	14003	SF	FIN	TO	GO			VI		Vidriada marró.
	8	14003	SF	FIN	TO	GO			VI		Vidriada marró.
	1	14003	FO	FIN	TO	AO			VI		Vidriada marró.
	2	14003	NA	FIN	TO	AO				VI	Vidriada verda.
	1	14003	SF	FIN	TO	AO			VI	VI	Vidriada verda.
	1	14003	FO	FIN	TO	AO			VI	VI	Vidriada melada
	1	14003	PE	FIN	TO	GO			VI		Vidriada verda.
	2	14003	SF	FTA	TO	AO				VI	Vidriada verda.
	2	14003	VO	GIB	TO	AO			VI		Vidriada verda.
	2	14003	VO	MOR	TO	AO			VI	VI	Vidriada verda.
	1	14003	VO	MOR	TO	GO			VI	VI	Vidriada verda.
	1	14003	VO	OLL	TO	GR			VI		Vidriada verda.
	4	14003	VO	PAT	TO	AO			VI		Vidriada verda.
	3	14003	VO	TUP	TO	AO			VI		1 Individuu. Vidriada verda.
	5	14005	SF	FIN	TO	AR					
	1	14005	SF	FIN	TO	AR		IN			
	1	14005	SF	FIN	TL	GR					
	1	14006	SF	FIN	TO	GR			VI		Vidriada verda.
	2	14102	VO	ESC	TO	AO	PI		VI	VI	Orla de 4 filets.
	1	14103	FO	ESC	TO	AO	PI		VI	VI	S.XVII
	1	14103	FO	PAT	TO	AO	PI		VI	VI	S.XVII
	1	14114	VO	PAT	TO	AO	PI		VI	VI	Possiblement Poblet o Transició
	2	14114	VO	PAT	TO	AO	PI		VI	VI	fi XVII-XVIII
	1	14120	VO	PAT	TO	AO	PI		VI	VI	1620-1700
	1	14125	VO	PAT	TO	AO	PI		VI	VI	
	1	14201	SF	PAT	TO	AO	PI		VI	VI	XVI-XVII

Àrea: **Sector:** II **Àmbit:** **UE:** 2898

Num.	Frag.	Class.	Def.Fragm.	Tipo.	Tècnica	Pasta	Decoració Int.	Decoració Ext.	Acabats Int.	Acabats Ext.	Observacions
	1	14255	VO	PAT	TO	AO	PI		VI		
	2	14255	VO	PAT	TO	AO	PI		VI		Orla nº3
	1	15000	SF	PIP	MO						Broquet de pipa de caolí.
	56	20000		ESR							Escòria
1	1	20001		MON							Il.legible. 1.7 cm
	2	20002		CLA							claus
	1	30000	AG	COP							vidre blanc
	1	30000	VO	COP							vidre blanc
	1	30000	SF	FIN							vidre blanc
	1	30000	VO	TUB							vidre blau
	1	50014			MO	GO					Amb petjada de gos
	3	50037			MO	AO				VI	rajola de la vela
	4	60051									
	1	60051									dent ovicaprí
	2	60054									

Àrea: **Sector:** II **Àmbit:** **UE:** 2900

Num.	Frag.	Class.	Def.Fragm.	Tipo.	Tècnica	Pasta	Decoració Int.	Decoració Ext.	Acabats Int.	Acabats Ext.	Observacions
	2	14002	SF	FTA	TO	AO		PI			
	4	14003	SF	FOB	TO	AO			VI		Vidriada marró.
	1	14003	SF	FTA	TO	GO			VI		Vidriada verda.
	1	14003	VO	OLL	TO	GO			VI		Vidriada verda.
	1	14003	VO	PAT	TO	GO			VI		Vidriada verda.
	1	14003	VO	PAT	TO	AO			VI		Vidriada verda.
	1	14003	SF	PAT	TO	AO			VI		Vidriada marró.
	1	14003	VO	PTA	TO	AO			VI	VI	Vidriada verda.
	1	14120	VO	PAT	TO	AO	PI		VI	VI	1620-1700
	1	15000		FIN							
	75	20000		ESR							Escòria
	3	20002		CLA							claus
	3	50030			MO	AO				VI	Rajola blanca i blava S.XV-XVI

Àrea: **Sector:** II **Àmbit:** **UE:** 2901

Num.	Frag.	Class.	Def.Fragm.	Tipo.	Tècnica	Pasta	Decoració Int.	Decoració Ext.	Acabats Int.	Acabats Ext.	Observacions
	2	14002	NA	FIN	TO	AO					
	2	14002	PE	FIN	TO	AO					
	1	14003	VO	BAC	TO	AO			VI	VI	Vidriada marró.
	1	14003	BE	CAT	TO	AO				VI	Vidriada melada.

Àrea: **Sector:** II **Àmbit:** **UE:** **2901**

Num.	Frag.	Class.	Def.Fragm.	Tipo.	Tècnica	Pasta	DECORACIÓ Int.	DECORACIÓ Ext.	ACABATS Int.	ACABATS Ext.	Observacions
	1	14003	VO	ESC	TO	AO			VI	VI	Vidriada marró.
	1	14003	SF	FIN	TO	AO				VI	Vidriada verda.
	1	14003	PE	FIN	TO	AO			VI	VI	Vidriada verda.
	3	14003	SF	FOB	TO	AO			VI		Vidriada marró.
	18	14003	SF	FTA	TO	GO			VI		Vidriada verda.
	1	14003	VO	GIB	TO	AO			VI		Vidriada verda.
	1	14003	VO	GIB	TO	AO			VI		Vidriada marró.
	5	14003	VO	OLL	TO	AO			VI		1 individuu. Vidriada verda.
	1	14003	PC	TAP	TO	AO			VI	VI	Vidriada marró.
	1	14005	SF	CAT	TO	AR		AL			Verdú
	1	14005	BE	CAT	TO	AR					Verdú
	1	14103	VO	PAT	TO	AO	PI		VI	VI	
	1	14104	OR	EOR	TO	AO	PI		VI	VI	arc doble
	2	14114	VO	PAT	TO	AO	PI		VI	VI	fi XVII-XVIII
	1	14114	SF	PAT	TO	AO	PI		VI	VI	Decoració floral
	1	14120	PC	PAT	TO	AO	PI		VI	VI	1620-1700
	38	20000		ESR							escòria
	3	60051									

Àrea: **Sector:** II **Àmbit:** **UE:** **2902**

Num.	Frag.	Class.	Def.Fragm.	Tipo.	Tècnica	Pasta	Decoració Int.	Decoració Ext.	Acabats Int.	Acabats Ext.	Observacions
	2	14002	SF	FIN	TO	AO					
	2	14003	SF	FIN	TO	GO			VI		Vidriada marró.
	13	14003	SF	FTA	TO	GO			VI		Vidriada verda.
	1	14003	SF	FTA	TO	AO				VI	Vidriada verda.
	2	14005	SF	FTA	TO	AR					
	19	20000		ESR							Escòria

Àrea: **Sector:** II **Àmbit:** **UE:** **2903**

Num.	Frag.	Class.	Def.Fragm.	Tipo.	Tècnica	Pasta	Decoració Int.	Decoració Ext.	Acabats Int.	Acabats Ext.	Observacions
	1	14003	SF	FIN	TO	AO			VI		Vidriada verda.
	1	14003	SF	FIN	TO	AO			VI		Vidriada marró.
	1	14003	SF	FTA	TO	AO			VI		Vidriada verda.
	1	14003	VO	OLL	TO	GO			VI		Vidriada verda.
	10	20000		ESR							escòria
	1	50025	SF	FIN	MO	AO			VI		Baixant. Vidriada verda.

Num. Intervenció 074/05 **Jaciment** Mercat del Born

Àrea: **Sector:** II **Àmbit:** **UE:** 2904

Num.	Frag.	Class.	Def.Fragm.	Tipo.	Tècnica	Pasta	DECORACIÓ Int.	DECORACIÓ Ext.	ACABATS Int.	ACABATS Ext.	Observacions

Àrea: **Sector:** II **Àmbit:** **UE:** 2904

Num.	Frag.	Class.	Def.Fragm.	Tipo.	Tècnica	Pasta	Decoració Int.	Decoració Ext.	Acabats Int.	Acabats Ext.	Observacions
	1	14002	SF	FIN	TO	AO					
	1	14002	VO	FOB	TO	AO					
	1	14002	SF	FOB	TO	AO					
	3	14002	PE	GUA	TO	AO					
	2	14003	SF	FIN	TO	AO			VI		Vidriada verda.
	3	14003	SF	FIN	TO	GO			VI		Vidriada verda.
	3	14003	FO	FIN	TO	AO			VI		Vidriada marró.
	3	14003	SF	FOB	TO	AO			VI		Vidriada marró.
	2	14003	VO	FOB	TO	AO			VI		Vidriada marró.
	1	14003	NA	FOB	TO	AO			VI	VI	Vidriada marró.
	1	14003	NA	FOB	TO	AO			VI	VI	Vidriada verda.
	2	14003	SF	FTA	TO	AO			VI	VI	Vidriada marró.
	2	14003	FO	GIB	TO	AO			VI		Vidriada marró.
	1	14003	VO	GRE	TO	AO			VI	VI	Vidriada marró.
	1	14003	VO	PAT	TO	AO			VI		Vidriada marró.
	2	14003	VO	PAT	TO	AO			VI		Vidriada verda.
	1	14003	FO	PAT	TO	AO			VI		Vidriada marró.
	1	14003	FO	TUP	TO	AO			VI	VI	Vidriada marró.
	2	14005	SF	FTA	TO	AR					
	1	14103	VO	ESC	TO	AO	PI		VI	VI	Tipussagnador
	3	14103	SF	PAT	TO	AO	PI		VI	VI	S.XVII
	1	14103	FO	PAT	TO	AO	PI		VI	VI	Motiu Arquitectònic
	2	14103	VO	PAT	TO	AO	PI		VI	VI	orla indeterminada
	1	14114	PC	ESC	TO	AO	PI		VI	VI	fi XVII-XVIII
	1	14114	VO	ESC	TO	AO	PI		VI	VI	fi XVII-XVIII
	2	14114	PE	PAT	TO	AO	PI		VI	VI	Motius vegetals
1	6	14120	PC	PAT	TO	AO	PI		VI	VI	1620-1700
	1	14255	SF	PAT	TO	AO	PI		VI		
	134	20000		ESR							Escòria
	1	20002		ESR							Escòria de ferro
	1	50037			MO	AO				VI	Rajola de la vela
	1	60001									mandíbula ovicaprí
	1	60001									epífisis
	1	60001									diàfisis
	3	60051									

Àrea: **Sector:** II **Àmbit:** **UE:** 2905

Num.	Frag.	Class.	Def.Fragm.	Tipo.	Tècnica	Pasta	DECORACIÓ Int.	DECORACIÓ Ext.	ACABATS Int.	ACABATS Ext.	Observacions

Àrea: **Sector:** II **Àmbit:** **UE:** 2905

Num.	Frag.	Class.	Def.Fragm.	Tipo.	Tècnica	Pasta	Decoració Int.	Decoració Ext.	Acabats Int.	Acabats Ext.	Observacions
	7	14002	SF	FIN	TO	AO					
	7	14003	SF	FIN	TO	GO			VI		Vidriada verda.
	3	14003	FO	FIN	TO	GO				VI	Vidriada verda.
	1	14003	NA	FIN	TO	AO			VI		Vidriada marró.
	1	14003	FO	FIN	TO	AO			VI		Vidriada verda.
	2	14003	SF	FOB	TO	GO			VI		Vidriada marró.
	1	14003	SF	FOB	TO	AO			VI		Vidriada verda.
	1	14003	SF	FOB	TO	AO			VI		Vidriada marró.
	1	14003	SF	FOB	TO	AO			VI		Vidriada melada.
	4	14003	VO	FOB	TO	AO			VI		Vidriada verda. gran contenidor
	2	14003	FO	FTA	TO	GO			VI	VI	Vidriada marró.
	1	14003	SF	FTA	TO	AO			VI		Vidriada verda.
	1	14003	VO	GER	TO	AO			VI		Vidriada verda.
	1	14003	VO	GIB	TO	AO			VI		Vidriada verda.
	8	14003	VO	PAT	TO	GO			VI		5 individuus. Vidriada verda.
	1	14005	SF	FIN	TO	GM					
	1	14005	SF	FTA	TO	AM					
	1	14005	SF	FTA	TO	AR					Verdú
	1	14101	SF	PAT	TO	AO			VI		
	1	14103	VO	PAT	TO	AO	PI		VI	VI	Decoració vegetal
	1	14103	VO	PAT	TO	AO	PI		VI	VI	línies blaves i blanques
	2	14103	SF	PAT	TO	AO	PI		VI	VI	
	1	14103	FO	PAT	TO	AO	PI		VI	VI	Epigrafia 'lles'
	1	14104	VO	PAT	TO	AO	PI		VI	VI	roda carreta i volutes 1ª 1/2 XVII
	1	14105	VO	PAT	TO	AO	PI		VI	VI	S.XVIII
	1	14114	VO	ESC	TO	AO	PI		VI	VI	fi XVII-XVIII
	1	14114	SF	PAT	TO	AO	PI		VI	VI	Possiblement Poblet o Transició
	2	14114	PE	PAT	TO	AO	PI		VI	VI	fi XVII-XVIII
	3	14114	SF	PAT	TO	AO	PI		VI	VI	fi XVII-XVIII
	1	14114	VO	PAT	TO	AO	PI		VI	VI	fi XVII-XVIII
	2	14120	VO	PAT	TO	AO	PI		VI	VI	1620-1700
	1	14120	SF	PAT	TO	AO	PI		VI	VI	1620-1700
	1	15000	ER	FIN							
	38	20002		ESR							Escòria de ferro
	5	30000	SF	AMP							1 fons i 4 informes d'ampolla
	4	30000	SF	FIN							vidre blau

Àrea: **Sector:** II **Àmbit:** **UE:** 2905

Num.	Frag.	Class.	Def.Fragm.	Tipo.	Tècnica	Pasta	DECORACIÓ Int.	DECORACIÓ Ext.	ACABATS Int.	ACABATS Ext.	Observacions
	1	30000	SF	FIN							vidre blanc
	1	40000									Pedra plana. 0.08 x 0.05 x 0.02. nº225
1	8	40000									Possible pica. 0.64x0.4x0.38. nº216
	1	60051									
	1	60054									

Àrea: **Sector:** II **Àmbit:** **UE:** 2906

Num.	Frag.	Class.	Def.Fragm.	Tipo.	Tècnica	Pasta	Decoració Int.	Decoració Ext.	Acabats Int.	Acabats Ext.	Observacions
	21	14002	SF	FIN	TO	AO					
	1	14002	VO	FOB							
	1	14002	FO	FTA	TO	AO					
	4	14002	FO	TES	TO	AO					1 individuu.
	2	14003	FO	BAC	TO	AO			VI		Vidriada marró.
	3	14003	BE	CAT	TO	AO			VI	VI	Vidriada verda.
	1	14003	BR	CAT	TO	AO			VI	VI	Vidriada verda.
	4	14003	BR	CAT	TO	AO				VI	Vidriada verda.
	2	14003	PE	ESF	TO	AO			VI	VI	Vidriada verda.
	1	14003	PE	FIN	TO	AO				VI	Vidriada verda.
	1	14003	SF	FIN	TO	AO				VI	Vidriada verda.
	12	14003	SF	FIN	TO	AO			VI		Vidriada marró.
	8	14003	SF	FIN	TO	AO			VI		Vidriada marró.
	16	14003	SF	FIN	TO	AO			VI		Vidriada verda.
	1	14003	FO	FIN	TO	AO			VI		Vidriada marró.
	4	14003	NA	FIN	TO	AO				VI	Vidriada verda.
	4	14003	VO	FOB	TO	AO			VI		Vidriada marró.
	1	14003	VO	FOB	TO	AO			VI		Vidriada marró.
	17	14003	SF	FOB	TO	AO			VI		Vidriada marró.
	1	14003	FO	FOB	TO	AO			VI	VI	Vidriada verda.
	5	14003	SF	FTA	TO	AO			VI	VI	Vidriada marró.
	1	14003	SF	FTA	TO	AO			VI		Vidriada marró.
	1	14003	BR	FTA	TO	AO			VI		Vidriada marró.
	1	14003	SF	FTA	TO	AO				VI	Vidriada marró.
	1	14003	FO	FTA	TO	AO			VI	VI	Vidriada verda.
	1	14003	VO	GER	TO	AO			VI		Vidriada marró.
	5	14003	VO	GIB	TO	AO			VI		1 Individuu. Vidriada marró.
	4	14003	VO	GIB	TO	AO			VI		Vidriada marró.
	2	14003	VO	GRE	TO	AO			VI		Vidriada marró.
	1	14003	SF	OLL	TO	AO			VI		Vidriada marró.
	2	14003	NA	OLL	TO	AO			VI		Vidriada marró.

Num. Intervenció 074/05 **Jaciment** Mercat del Born

Àrea: **Sector:** II **Àmbit:** **UE:** 2906

Num.	Frag.	Class.	Def.Fragm.	Tipo.	Tècnica	Pasta	DECORACIÓ Int.	DECORACIÓ Ext.	ACABATS Int.	ACABATS Ext.	Observacions
	1	14003	VO	OLL	TO	AO			VI		Vidriada marró.
	1	14003	VO	ORS	TO	AO			VI		Vidriada verda.
	2	14003	FO	PAT	TO	AO			VI		Vidriada verda.
	16	14003	VO	PAT	TO	AO			VI		Vidriada marró.
	1	14003	VO	PAT	TO	AO			VI		Vidriada verda.
	1	14003	VO	POA	TO	AO				VI	Vidriada marró.
	1	14003	NA	POA	TO	AO			VI	VI	Vidriada marró.
	3	14003	VO	SEV	TO	AO			VI		Vidriada marró.
	1	14003	SF	TAP	TO	AO			VI	VI	Vidriada marró.
1	1	14003	PC	ESF	TO	AO				VI	Vidriada marró. Fireta
	1	14005	FO	FTA	TO	AR		IN			Verdú
	3	14005	SF	FTA	TO	AR		IN			Verdú
	2	14005	SF	FTA	TO	AR					Verdú
	1	14101	NA	ESC	TO	AO			VI	VI	
	1	14101	CR	PAT	TO	AO			VI	VI	
	1	14103	VO	ESC	TO	AO	PI		VI	VI	Cercles concèntrics 1620-70
	3	14103	PC	ESC	TO	AO	PI		VI	VI	Tipus sagnador
	4	14103	VO	PAT	TO	AO	PI		VI	VI	Orla indeterminada
	36	14103	SF	PAT	TO	AO	PI		VI	VI	
	9	14103	FO	PAT	TO	AO	PI		VI	VI	Motius vegetals.
	1	14103	FO	PAT	TO	AO	PI		VI	VI	Imitació maiolica Ligur
	2	14104	PC	PAT	TO	AO	PI		VI	VI	Orla pinça 1630-70
	1	14105	SF	PAT	TO	AO	PI		VI	VI	Possible butifarra o Transició
	4	14114	SF	PAT	TO	AO	PI		VI	VI	Possible Poblet o Transició
	10	14114	PC	PAT	TO	AO	PI		VI	VI	fi XVII-XVIII
	47	14114	SF	PAT	TO	AO	PI		VI	VI	fi XVII-XVIII
	20	14114	PE	PAT	TO	AO	PI		VI	VI	fi XVII-XVIII
	5	14114	VO	PAT	TO	AO	PI		VI	VI	fi XVII-XVIII
	1	14114	VO	SEV	TO	AO	PI		VI	VI	Possible Poblet o Transició
	2	14114	VO	SEV	TO	AO	PI		VI	VI	fi XVII-XVIII
	1	14116	VO	PAT	TO	AO	PI		VI	VI	
	6	14120	VO	PAT	TO	AO	PI		VI	VI	5 Individuus 1620-1700
	1	14120	PC	PAT	TO	AO	PI		VI	VI	1620-1700
	3	14120	CR	PAT	TO	AO	PI		VI	VI	1620-1700
	1	14125	VO	PAT	TO	AO	PI		VI	VI	1630-70
	1	14128	PE	ESC	TO	AO	PI		VI	VI	Línies circulars helicoidals
	1	14255	VO	PAT	TO	AO	PI		VI		Orla indeterminada.
	12	15000		PIP							Fragments de canya de pipa
	1	15000		PIP							Cassoleta de pipa sense marca
	10	15000	SF	PIP	MO						Broquets de pipa de caolí.

Àrea: **Sector:** II **Àmbit:** **UE:** 2906

Num.	Frag.	Class.	Def.Fragm.	Tipo.	Tècnica	Pasta	DECORACIÓ Int.	DECORACIÓ Ext.	ACABATS Int.	ACABATS Ext.	Observacions
	1	15000	SF	PIP	MO			IN			Broquet de pipa de caolí.
	2	15000	PC	PIP	MO						Pipes terracota.
	1	15000	SF	PIP	MO			IN			Cassoleta. Marca diapasó.
	1	15000	SF	TPT	MO	AO					
2	1	15000	SF	FAN							Terracota
	1	20001		BOT							botó
	2	20001		FIN							
	3	20002	FIN								
	2	20002		CLA							clau
	41	20002		ESR							Escòria de ferro
	1	20002		TUB							tub de ferro.
	1	30000	AG	COP							vidre blanc
	9	30000	SF	FIN							vidre blau
	3	30000	SF	FIN							vidre blanc
	5	30000	SF	SET							2 fons 2 abocadors 1 informe de setrill
	2	50030			MO	AO		PI		VI	Trepa motius vegetals
	1	50033			MO	AO		PI		VI	Rajola polícroma blau, negre, verd i groc.
	1	50037			MO	AO				VI	Rajola de la vela
	1	50037			MO	AO				VI	Rajola de la vela
3	1	50037			MO	AO				VI	Rajola de la vela tallada com a tap.
	1	60001									Banya cabra
	1	60001									diàfisis
	13	60051									
	2	60051									banyes
	3	60051									Fragment d'ós diàfisis
	1	60051									Fragment d'ós epífisis
	1	60051									Fragment costelles
	5	60054									

Àrea: **Sector:** II **Àmbit:** **UE:** 2907

Num.	Frag.	Class.	Def.Fragm.	Tipo.	Tècnica	Pasta	Decoració Int.	Decoració Ext.	Acabats Int.	Acabats Ext.	Observacions
	1	14000	SF	PIP	TO	AO					Fragments de canya de pipa
	1	14002	FO	BAC	TO	AO					
	71	14002	SF	FIN	TO	AO					
	1	14002	FO	FIN	TO	AO					
	1	14002	PE	FIN	TO	AO					
	2	14003	PC	BAC	TO	AO			VI		Vidriat marró
	1	14003	SF	BAC	TO	AO			VI		vid. verd
	2	14003	BR	CAT	TO	AO			VI	VI	Vidriada verda.

Num. Intervenció 074/05 **Jaciment** Mercat del Born

Àrea: **Sector:** II **Àmbit:** **UE:** 2907

Num.	Frag.	Class.	Def.Fragm.	Tipo.	Tècnica	Pasta	DECORACIÓ Int.	DECORACIÓ Ext.	ACABATS Int.	ACABATS Ext.	Observacions
	1	14003	SF	CAT	TO	AO				VI	Vidriada verda.
	1	14003	VO	ESF	TO	AO			VI		Vidriat marró
	1	14003	VO	FAB	TO	GO			VI	VI	Vidriada verda.
	1	14003	FO	FIN	TO	AO			VI	VI	Vidriada verda.
	1	14003	PE	FIN	TO	AO				VI	Vidriada verda.
	8	14003	SF	FIN	TO	AO				VI	Vidriat marró
	4	14003	SF	FIN	TO	AO				VI	Vidriada verda.
	2	14003	SF	FIN	TO	AO			VI	VI	Vidriada verda externa i vidriada marró interna
	17	14003	SF	FIN	TO	AO			VI		Vidriada verda.
	22	14003	SF	FIN	TO	GO			VI		Vidriada verda.
	4	14003	SF	FIN	TO	AO			VI	VI	Vidriada marró
	5	14003	FO	FIN	TO	AO			VI		Vidriada verda.
	4	14003	NA	FIN	TO	AO				VI	Vidriada verda.
	2	14003	NA	FIN	TO	AO				VI	Vidriada verda.
	5	14003	VO	FOB	TO	AO			VI	VI	Vidriat marró
	1	14003	FO	FOB	TO	AO			VI	VI	Vidriada verda externa i vidriada marró interna
	2	14003	FO	FOB	TO	AO			VI		Vidriada verda.
	73	14003	SF	FOB	TO	AO			VI		Vidriada marró
	14	14003	FO	FOB	TO	GO			VI		Vidriada marró
	2	14003	BR	FTA	TO	AO			VI		Vidriada marró
	1	14003	BR	FTA	TO	AO			VI		Vidriada verda.
	20	14003	SF	FTA	TO	GO			VI		Vidriada verda.
	9	14003	SF	FTA	TO	AO				VI	Vidriada verda.
	2	14003	SF	FTA	TO	AO				VI	Vidriada verda.
	1	14003	NA	FTA	TO	AO				VI	Vidriada marró
	2	14003	FO	FTA	TO	AO				VI	Vidriada verda.
	1	14003	FO	FTA	TO	AO			VI	VI	Vidriada verda.
	2	14003	VO	GER	TO	AO			VI		Vidriada verda.
	4	14003	VO	GIB	TO	AO			VI		Vidriada marró
	1	14003	SF	OLL	TO	AO			VI		Vidriada marró
	3	14003	VO	OLL	TO	GO			VI		Vidriada marró
	1	14003	VO	OLL	TO	GO			VI		Vidriada verda.
	8	14003	VO	OLL	TO	GO			VI		Vidriada verda.
	4	14003	VO	OLL	TO	GO			VI		Vidriada marró
	1	14003	PE	PAT	TO	AO			VI	VI	Vidriat marró amb jaspejat groc
	5	14003	VO	PAT	TO	AO			VI	VI	Vidriada verda.
	68	14003	VO	PAT	TO	AO			VI		64 Individuus. Vidriada marró
	3	14003	VO	PAT	TO	AO			VI		Vidriada marró
	2	14003	AG	TAP	TO	AO			VI	VI	Vidriat marró
	2	14005	SF	FIN	TO	AR					

Num.	Frag.	Class.	Def.Fragm.	Tipo.	Tècnica	Pasta	DECORACIÓ Int.	DECORACIÓ Ext.	ACABATS Int.	ACABATS Ext.	Observacions
	2	14005	SF	FIN	TO	GR					
	1	14005	PE	FIN	TO	AR					
	1	14005	SF	FIN	TO	AR					
	12	14005	SF	FTA	TO	AR		IN			Verdú.
	1	14005	NA	FTA	TO	AR					Verdú.
	2	14103	OR	EOR	TO	AO	PI		VI	VI	
	7	14103	SF	ESC	TO	AO	PI		VI	VI	
	3	14103	FO	ESC	TO	AO	PI		VI	VI	
	11	14103	VO	ESC	TO	AO	PI		VI	VI	5 individuus. Cercles concèntrics
	10	14103	FO	PAT	TO	AO	PI		VI	VI	4 Individuus
	87	14103	SF	PAT	TO	AO	PI		VI	VI	
	11	14103	VO	PAT	TO	AO	PI		VI	VI	Orla indeterminada
	2	14103	FO	PAT	TO	AO	PI		VI	VI	Motiu roda de Santa Caterina
	1	14103	SF	PAT	TO	AO	PI		VI	VI	Motiu epigràfic
	8	14103	FO	PAT	TO	AO	PI		VI	VI	motius vegetals
	1	14103	FO	PAT	TO	AO	PI		VI	VI	motiu ocell
	2	14103	FO	PAT	TO	AO	PI		VI	VI	motius linials
	8	14103	VO	PAT	TO	AO	PI		VI	VI	
	2	14103	PE	SEV	TO	AO	PI		VI	VI	motius Montserrat
	1	14103	PE	SEV	TO	AO	PI		VI	VI	motius vegetals
	2	14104	PC	ESC	TO	AO	PI		VI	VI	orla indeterminada
	2	14104	VO	ESC	TO	AO	PI		VI	VI	arc i punt
	4	14104	VO	PAT	TO	AO	PI		VI	VI	volutes contraposades 1ª 1/2 XVII
	1	14104	VO	PAT	TO	AO	PI		VI	VI	Roda de carreta
	1	14104	VO	PAT	TO	AO	PI		VI	VI	Ales de gavina 1600-35
	1	14104	VO	PAT	TO	AO	PI		VI	VI	Orla cuc o 'S' 1600-35
	5	14114	VO	ESC	TO	AO	PI		VI	VI	2 individuus. fi XVII pp XVIII
	3	14114	SF	ESC	TO	AO	PI		VI	VI	fi XVII pp XVIII
	1	14114		FIN	MO	AO			VI	VI	Aiguabeneitera de Poblet
	1	14114	VO	GER	TO	AO		PI	VI	VI	Motius vegetals
	6	14114	SF	PAT	TO	AO	PI		VI	VI	Possiblement Poblet o Transició.
	8	14114	VO	PAT	TO	AO	PI		VI	VI	5 individuus. fi XVII pp XVIII
	12	14114	SF	PAT	TO	AO	PI		VI	VI	fi XVII pp XVIII
	1	14114	FO	PAT	TO	AO	PI		VI	VI	Motius vegetals
	3	14114	PE	PAT	TO	AO	PI		VI	VI	Motius vegetals
	1	14114	SF	PAT	TO	AO	PI		VI	VI	Motius soldat
	1	14119	VO	PAT	TO	AO	PI		VI	VI	1650-1700
	1	14119	VO	SEV	TO	AO	PI		VI	VI	1650-1700
	12	14120	SF	PAT	TO	AO	PI		VI	VI	1620-1700
	28	14120	VO	PAT	TO	AO	PI		VI	VI	26 individuus. 1620-1700

Àrea: **Sector:** II **Àmbit:** **UE:** 2907

Num.	Frag.	Class.	Def.Fragm.	Tipo.	Tècnica	Pasta	DECORACIÓ Int.	DECORACIÓ Ext.	ACABATS Int.	ACABATS Ext.	Observacions
	4	14120	PC	PAT	TO	AO	PI		VI	VI	Motius arquitectònics
	1	14120	PC	PAT	TO	AO	PI		VI	VI	
	2	14120	VO	SEV	TO	AO	PI		VI	VI	1620-1700
	6	14125	VO	PAT	TO	AO	PI		VI	VI	Motiu figa
	1	14125	VO	PAT	TO	AO	PI		VI	VI	1630-1670
2	1	14220	PC	SEV	TO	AO					
	1	14255	VO	PAT	TO	AO	PI		VI		
	2	14305	SF	FIN	TO	AO	PI		VI	VI	
3	1	14305	SF	PAT	TO	AO	PI		VI	VI	Fitxa de joc
	1	15000		AND	MO	AO					
	13	15000	SF	PIP	MO						Broquets de pipa de caolí.
	1	15000	SF	PIP	MO			IN			Cassoleta. Marca amb lletres HP
1	1	20001		MON							Il.legible. 2 cm
	23	20002		ESR							Escòria de ferro
	1	20002		FIN							informe de ferro
	1	20002		FIN							
	5	30000	SF	FIN							vidre blau
	2	50037			MO	AO				VI	Rajola de la vela
	1	50037			MO	AO				VI	Rajola blava
	1	50037			MO	AO				VI	Rajola de la vela
	2	60001									Costelles
	1	60001									epífisis
	4	60001									diàfisis
	19	60051									
	1	60051									banya
	1	60051									mandíbula
	5	60051									Fragment d'ós epífisis
	2	60051									banyes
	3	60051									Fragment costelles
	1	60054									

Àrea: **Sector:** II **Àmbit:** **UE:** 2908

Num.	Frag.	Class.	Def.Fragm.	Tipo.	Tècnica	Pasta	Decoració Int.	Decoració Ext.	Acabats Int.	Acabats Ext.	Observacions
	1	14000		TPT							Tres peus
	27	14002	SF	FIN	TO	AO					
	2	14002	PE	FIN	TO	AO					
	3	14002	NA	FIN	TO	AO					
	4	14002	PE	GUA	TO	AO					
	2	14002	VO	ORS	TO	AO					

Num. Intervenció 074/05 **Jaciment** Mercat del Born

Àrea: **Sector:** II **Àmbit:** **UE:** 2908

Num.	Frag.	Class.	Def.Fragm.	Tipo.	Tècnica	Pasta	DECORACIÓ Int.	DECORACIÓ Ext.	ACABATS Int.	ACABATS Ext.	Observacions
	1	14003	VO	AMP	TO	AO				VI	Vidriada verda.
	1	14003	FO	BAC	TO	AO			VI	VI	Vidriada verda.
	2	14003	VO	BAC	TO	AO			VI		Vidriada marró
	1	14003	AN	BAC	TO	AO			VI		Vidriada marró
	3	14003	NA	BAC	TO	AO				VI	Vidriada marró
	1	14003	SF	CAN	TO	AO			VI	VI	Vidriada marró
	8	14003	NA	CAT	TO	AO			VI	VI	4 individuus. Vidriada marró
	6	14003	SF	CAT	TO	AO				VI	Vidriada verda.
	1	14003	BR	CAT	TO	AO			VI	VI	Vidriada marró
	2	14003	BE	CAT	TO	AO			VI	VI	Vidriada verda.
	2	14003	BR	CAT	TO	AO				VI	Vidriada verda.
	6	14003	VO	ESF	TO	AO			VI	VI	Vidriada marró. 3 individuus.
	2	14003	PE	ESF	TO	AO			VI	VI	Vidriada marró
	76	14003	SF	FIN	TO	AO			VI		Vidriada marró
	5	14003	SF	FIN	TO	AO				VI	Vidriada marró
	10	14003	SF	FIN	TO	AO			VI	VI	Vidriada marró
	40	14003	SF	FIN	TO	AO			VI		Vidriada verda.
	7	14003	SF	FIN	TO	AO				VI	Vidriada verda.
	7	14003	SF	FIN	TO	AO			VI	VI	Vidriada verda.
	4	14003	NA	FIN	TO	AO			VI	VI	Vidriada verda.
	4	14003	FO	FIN	TO	AO				VI	Vidriada marró
	1	14003	FO	FIN	TO	AO			VI		Vidriada verda.
	1	14003	FO	FIN	TO	AO			VI		Vidriada marró
	1	14003	FO	FIN	TO	AO			VI	VI	Vidriada verda.
	3	14003	FO	FIN	TO	AO			VI	VI	Vidriada marró
	1	14003	SF	FIN	TO	AO			VI	VI	Vidriada groga.
	3	14003	AN	FIN	TO	AO			VI		Vidriada verda.
	1	14003	AN	FIN	TO	AO			VI	VI	Vidriada marró
	5	14003	NA	FIN	TO	AO			VI	VI	Vidriada verda.
	1	14003	NA	FIN	TO	AO			VI	VI	Vidriada marró
	1	14003	NA	FIN	TO	AO			VI		Vidriada marró
	4	14003	VO	FOB	TO	AO			VI	VI	Vidriada marró
	1	14003	VO	FOB	TO	AO			VI		Vidriada marró
	1	14003	FO	FOB	TO	AO			VI	VI	Vidriada verda.
	2	14003	LL	FTA	TO	AO			VI	VI	Vidriada marró
	1	14003	VO	FTA	TO	AO			VI	VI	Vidriada marró
	1	14003	VO	FTA	TO	AO			VI		Vidriada verda.
	1	14003	LL	FTA	TO	AO			VI	VI	Vidriada marró
	3	14003	VO	GER	TO	AO			VI		Vidriada marró
	4	14003	VO	GIB	TO	AO			VI		Vidriada marró

Num. Intervenció 074/05 **Jaciment** Mercat del Born

Àrea: **Sector:** II **Àmbit:** **UE:** 2908

Num.	Frag.	Class.	Def.Fragm.	Tipo.	Tècnica	Pasta	DECORACIÓ Int.	DECORACIÓ Ext.	ACABATS Int.	ACABATS Ext.	Observacions
	2	14003	VO	GIB	TO	AO			VI		Vidriada verda.
	4	14003	SF	GIB	TO	AO			VI		Vidriada marró
	3	14003	PE	GIB	TO	AO			VI		1 individuu. Vidriada verda.
	2	14003	VO	GRE	TO	AO			VI	VI	Vidriada marró
	3	14003	PC	GRE	TO	AO			VI	VI	Vidriada marró. Greixera
	1	14003	PC	GRE	TO	AO			VI	VI	Vidriada verda. Greixera
	1	14003	PE	GUA	TO	AO				VI	Vidriada verda.
	1	14003	VO	MOR	TO	AO			VI	VI	Vidriada verda.
	3	14003	VO	OLL	TO	AO			VI		Vidriada verda.
	6	14003	VO	OLL	TO	AO			VI		Vidriada marró
	1	14003	VO	ORS	TO	AO			VI		Vidriada marró
	8	14003	SF	PAT	TO	AO			VI		Vidriada marró
	13	14003	CR	PAT	TO	AO			VI		Vidriada marró
	55	14003	VO	PAT	TO	AO			VI		46 individuus. Vidriada marró
	8	14003	FO	PAT	TO	AO			VI		7 individuus. Vidriada marró
	6	14003	PC	PAT	TO	AO			VI		16 individuus. Vidriada verda.
	18	14003	VO	PAT	TO	AO			VI		Vidriada verda.
	9	14003	FO	PAT	TO	AO			VI		Vidriada verda.
	1	14003	PC	PAT	TO	AO			VI		Vidriada verda.
	2	14003	CR	PAT	TO	AO			VI		Vidriada verda.
	4	14003	VO	TAP	TO	AO			VI		Vidriada marró
	2	14003	AG	TAP	TO	AO			VI	VI	Vidriada marró
	2	14003	FO	TUP	TO	AO			VI	VI	Vidriada marró
	4	14005	BR	CAT	TO	AR		AL			3 Individuus. Verdú
	11	14005	SF	FIN	TO	AR					8 Individuus.
	8	14005	SF	FIN	TO	AR		IN			2 Individuus.
	1	14005	PE	FIN	TO	AR					
	3	14005	SF	OLL	TO	AR					2 Individuus.
	4	14005	VO	OLL	TO	AR					1 Individuu.
	3	14100	PC	EOR	TO	AO			VI	VI	1 Individuu.
	7	14100	SF	FOB	TO	AO			VI	VI	
	1	14100	PE	PAT	TO	AO			VI	VI	
	2	14100	FO	PAT	TO	AO			VI	VI	
	3	14100	SF	TIN	TO	AO				VI	
	2	14101	SF	PAT	TO	AO	PI		VI	VI	Fi XVII pp XVIII
	5	14103	PC	EOR	TO	AO	PI		VI	VI	cercles concèntrics, sagnador .vegetals.
	8	14103	OR	EOR	TO	AO	PI		VI	VI	
	16	14103	SF	ESC	TO	AO	PI		VI	VI	
	36	14103	VO	ESC	TO	AO	PI		VI	VI	5 Individuus. sagnador
	12	14103	FO	ESC	TO	AO	PI		VI	VI	decoració floral i vegetal

Num. Intervenció 074/05 **Jaciment** Mercat del Born

Àrea: **Sector:** II **Àmbit:** **UE:** 2908

Num.	Frag.	Class.	Def.Fragm.	Tipo.	Tècnica	Pasta	DECORACIÓ Int.	DECORACIÓ Ext.	ACABATS Int.	ACABATS Ext.	Observacions
	3	14103	FO	ESC	TO	AO	PI		VI	VI	2 Individuus. Creu
	3	14103	PC	ESC	TO	AO	PI		VI	VI	sagnador decoració vegetal. nansa nº17
	1	14103	PC	ESC	TO	AO	PI		VI	VI	cercles concèntrics, sagnador
	3	14103	PC	ESC	TO	AO	PI		VI	VI	cercles concèntrics, sagnador .vegetals.
	1	14103	FO	ESC	TO	AO	PI		VI	VI	Motiu ocell.
	5	14103	FO	ESC	TO	AO	PI		VI	VI	nansa nº17
	1	14103	SF	ESC	TO	AO	PI		VI	VI	1620-1700
	75	14103	SF	PAT	TO	AO	PI		VI	VI	
	25	14103	FO	PAT	TO	AO	PI		VI	VI	22 Individuus.
	7	14103	PE	PAT	TO	AO	PI		VI	VI	6 Individuus.
	2	14103	FO	PAT	TO	AO	PI		VI	VI	1 Individuu. Cap de persona
	13	14103	VO	PAT	TO	AO	PI		VI	VI	
	2	14103	FO	PAT	TO	AO	PI		VI	VI	1 Individuu. Roda de Santa Caterina.
	2	14103	FO	PAT	TO	AO	PI		VI	VI	1 Individuu. Montserrat
	1	14103	FO	PAT	TO	AO	PI		VI	VI	Motiu ocell.
	2	14103	FO	PAT	TO	AO	PI		VI	VI	Motiu casa
	16	14103	FO	PAT	TO	AO	PI		VI	VI	14 Individuus. Motius vegetals.
	7	14103	FO	PAT	TO	AO	PI		VI	VI	Motiu estrella
	1	14103	FO	PAT	TO	AO	PI		VI	VI	Motiu lletres (PE N)
	1	14103	SF	PAT	TO	AO	PI		VI	VI	Motiu lletres (VE)
4	4	14103	PC	EOR	TO	AO	PI		VI	VI	1 Individuu. Motius vegetals.
	11	14104	VO	PAT	TO	AO	PI		VI	VI	orla indeterminada
	3	14104	PC	PAT	TO	AO	PI		VI	VI	Orla figa i pinça, motiu central ditada i estrella
	5	14104	VO	PAT	TO	AO	PI		VI	VI	Orla pinça
	3	14104	VO	PAT	TO	AO	PI		VI	VI	Orla salsitxa doble. 1600-70
	11	14104	VO	PAT	TO	AO	PI		VI	VI	Orla arc doble i punt. 1600-70
	1	14104	PC	PAT	TO	AO	PI		VI	VI	Orla volutes i roda de carro. motius vegetals
	1	14104	VO	PAT	TO	AO	PI		VI	VI	Orla volutes i roda de carro
	1	14104	VO	PAT	TO	AO	PI		VI	VI	Orla roda de carreta
	1	14104	VO	PAT	TO	AO	PI		VI	VI	Orla volutes motiu ditada
	2	14104	VO	PAT	TO	AO	PI		VI	VI	Orla volutes
	19	14104	SF	PAT	TO	AO	PI		VI	VI	orla indeterminada
3	8	14104	PC	PAT	TO	AO	PI		VI	VI	Orla salsitxa doble. motiu central figues
	3	14114	OR	EOR	TO	AO	PI		VI	VI	Fi XVII pp XVIII
	1	14114	SF	FIN	TO	AO		PI	VI	VI	
	5	14114	SF	FOB	TO	AO	PI		VI	VI	
	4	14114	VO	PAT	TO	AO	PI		VI	VI	Fi XVII pp XVIII
	18	14114	SF	PAT	TO	AO	PI		VI	VI	Fi XVII pp XVIII
	4	14114	PE	PAT	TO	AO	PI		VI	VI	2 Individuus. Fi XVII pp XVIII
	3	14114	VO	SEV	TO	AO	PI		VI	VI	Fi XVII pp XVIII

Num. Intervenció 074/05 **Jaciment** Mercat del Born

Àrea: **Sector:** II **Àmbit:** **UE:** 2908

Num.	Frag.	Class.	Def.Fragm.	Tipo.	Tècnica	Pasta	DECORACIÓ Int.	DECORACIÓ Ext.	ACABATS Int.	ACABATS Ext.	Observacions
	4	14119	SF	PAT	TO	AO	PI		VI	VI	1650-1700
	5	14119	VO	PAT	TO	AO	PI		VI	VI	4 Individuus.
	59	14120	VO	PAT	TO	AO	PI		VI	VI	52 Individuus. 1620-1700
	37	14120	SF	PAT	TO	AO	PI		VI	VI	1620-1700
	1	14120	PC	PAT	TO	AO	PI		VI	VI	motiu estrella.
	2	14120	FO	PAT	TO	AO	PI		VI	VI	decoració vegetal
2	2	14120	PC	PAT	TO	AO	PI		VI	VI	Figura humana
	14	14125	VO	PAT	TO	AO	PI		VI	VI	Orla figueta. 1630-70
	1	14128	VO	ESC	TO	AO	PI		VI	VI	S.XIV-XV
	2	14200	SF	PAT	TO	AO			VI	VI	
	2	14201	VO	ESC	TO	AO	PI	PI	VI	VI	
	1	14304	SF	PAT	TO	AO	PI		VI	VI	Montelupo
	1	14305	NA	FIN	TO	AO		PI	VI	VI	Blau turquino
	1	14305	SF	FOB	TO	AO		PI	VI	VI	Savona.
	1	14305	SF	FOB	TO	AO		PI	VI	VI	Groc, verd i blau.
	3	14305	SF	PAT	TO	AO	PI		VI	VI	Blau turquino
	2	14305	SF	PAT	TO	AO	PI		VI	VI	Blau, blanc, verd i marró
	2	14305	PE	XIC	TO	AO	PI		VI	VI	xicra amb decoració vegetal
	1	14305	SF	XIC	TO	AO		PI	VI	VI	Blau turquino
	1	14306	SF	PAT	TO	AO	PI		VI	VI	Blau, blanc, verd
	11	15000	SF	PIP	MO						Broquets de pipa de caolí.
	2	15000	SF	PIP	MO			IN			Broquets de pipa de caolí.
	1	15000	SF	PIP	MO			IN			Cassoleta. Marca amb lletres EB
	9	20000									escòria
	3	20001		FIN							
1	1	20001		MON							Il.legible. 1.6 cm
	53	20002		ESR							Escòria ferro
	55	20002		ESR							Escòria de ferro.
	14	20002		FIN							informes de ferro
	3	30000	VO	AMP							
	16	30000	SF	FIN							informes de vidre
	1	30000	SF	FIN							abocador
	3	30000	SF	FIN							vidre blau
	1	30000	SF	FIN							vidre blanc
	4	30000	FO	FTA							
	1	30002									finestra
	7	50030			MO	AO		PI		VI	Trepa motiu vegetal. S.XVI
1	1	50030			MO	AO		PI		VI	Trepa motiu sol. S.XVI
	1	50037			MO	AO		PI		VI	Rajola vela
	2	60000									pinyols

Àrea: **Sector:** II **Àmbit:** **UE:** **2908**

Num.	Frag.	Class.	Def.Fragm.	Tipo.	Tècnica	Pasta	DECORACIÓ Int.	DECORACIÓ Ext.	ACABATS Int.	ACABATS Ext.	Observacions
	10	60001									mandíbula sus
	8	60001									dents sus
	2	60001									mandíbula ovicaprí
	2	60001									vertebres
	4	60001									Banya cabra
	13	60001									diàfisis
	10	60001									epífisis
	11	60051									
	1	60051									mandíbula
	3	60054									

Àrea: **Sector:** II **Àmbit:** **UE:** **2909**

Num.	Frag.	Class.	Def.Fragm.	Tipo.	Tècnica	Pasta	Decoració Int.	Decoració Ext.	Acabats Int.	Acabats Ext.	Observacions
	2	14000		TPT							tres peus
2	1	14000	SF	FAN	MO	AO					Joguina de terracota. petit ocell
	18	14002	SF	FIN	TO	AO					amb marca
	2	14002	SF	FIN	TO	GO		IN			Línies incises
	1	14002	SF	FIN	TO	AO		PI			
	1	14002	PE	GUA	TO	AO					
1	1	14002	FO	AMP	TO	AO					
	1	14003	VO	BAC	TO	AO			VI		Vidriada marró.
	1	14003	BR	CAT	TO	AO				VI	Vidriada marró.
	1	14003	VO	ESF	TO	AO			VI	VI	Vidriada marró.
	1	14003	VO	FIN	TO	AO			VI	VI	Vidriada marró.
	1	14003	NA	FIN	TO	AO				VI	Vidriada verda.
	1	14003	AN	FIN	TO	AO			VI		Vidriada marró.
	7	14003	SF	FIN	TO	AO			VI		Vidriada marró.
	11	14003	SF	FIN	TO	AO			VI		Vidriada verda.
	3	14003	FO	FIN	TO	AO			VI	VI	Vidriada marró.
	1	14003	FO	FIN	TO	AO			VI	VI	Vidriada verda.
	1	14003	FO	FIN	TO	AO			VI	VI	Vidriada verda externa i marró interna
	3	14003	FO	FIN	TO	AO			VI		Vidriada verda.
	3	14003	FO	FIN	TO	AO			VI		Vidriada marró.
	1	14003	PE	FIN	TO	AO			VI		Vidriada verda.
	1	14003	PE	FIN	TO	AO				VI	Vidriada marró.
	3	14003	VO	FIN	TO	AO			VI	VI	Vidriada marró.
	6	14003	SF	FIN	TO	AO			VI	VI	Vidriada marró.
	14	14003	SF	FIN	TO	AO			VI	VI	Vidriada verda.
	3	14003	SF	FIN	TO	AO				VI	Vidriada verda.

Num. Intervenció 074/05 **Jaciment** Mercat del Born

Àrea: **Sector:** II **Àmbit:** **UE:** 2909

Num.	Frag.	Class.	Def.Fragm.	Tipo.	Tècnica	Pasta	DECORACIÓ Int.	DECORACIÓ Ext.	ACABATS Int.	ACABATS Ext.	Observacions
	21	14003	SF	FOB	TO	AO			VI		Vidriada marró.
	1	14003	SF	FOB	TO	AO			VI	VI	Vidriada marró.
	4	14003	VO	FOB	TO	AO			VI		Vidriada marró.
	2	14003	SF	FTA	TO	AO			VI	VI	Vidriada marró.
	2	14003	SF	FTA	TO	AO			VI	VI	Vidriada verda.
	2	14003	SF	FTA	TO	AO			VI	VI	Vidriada marró.
	7	14003	SF	FTA	TO	GO			VI		Vidriada marró.
	2	14003	BR	FTA	TO	AO				VI	Vidriada marró.
	1	14003	BR	FTA	TO	AO				VI	Vidriada marró.
	1	14003	SF	FTA	TO	AO				VI	Vidriada verda.
	1	14003	VO	GER	TO	GO			VI	VI	Vidriada marró.
	2	14003	VO	GER	TO	AO			VI	VI	Vidriada verda.
	4	14003	VO	GIB	TO	AO			VI		Vidriada marró.
	1	14003	SF	GIB	TO	AO			VI		Vidriada marró.
	1	14003	VO	MOR	TO	AO			VI	VI	Vidriada verda.
	15	14003	VO	OLL	TO	AO			VI		Vidriada verda.
	4	14003	VO	OLL	TO	AO			VI		Vidriada marró.
	1	14003	VO	OLL	TO	AO			VI	VI	Vidriada verda.
	2	14003	VO	OLL	TO	AO			VI		Vidriada verda.
	3	14003	PC	PAT	TO	GO			VI		1 Individuu. Vidriada marró.
	5	14003	VO	PAT	TO	GO			VI		Vidriada verda.
	6	14003	PC	PAT	TO	GO			VI		1 Individuu. Vidriada verda.
	2	14003	VO	PAT	TO	AO			VI		Vidriada verda.
	7	14003	VO	PAT	TO	GO			VI		Vidriada marró.
	1	14003	VO	TAP	TO	AO			VI	VI	Vidriada marró.
	1	14003	VO	TUP	TO	AO			VI	VI	Vidriada marró.
	1	14005	SF	FIN	TO	AR					
	2	14005	SF	FIN	TO	AR					
	1	14005	SF	FIN	TO	AR					
	1	14005	FO	FTA	TO	AR					
	1	14100	VO	PAT	TO	AO			VI	VI	
	2	14100	SF	PAT	TO	AO			VI		
	1	14100	VO	SEV	TO	AO			VI		
	2	14103	OR	EOR	TO	AO	PI		VI	VI	nansa nº18 1630-70
	16	14103	SF	ESC	TO	AO	PI		VI	VI	
	3	14103	FO	ESC	TO	AO	PI		VI	VI	motiu indeterminat
	9	14103	VO	ESC	TO	AO	PI		VI	VI	8 Individuus. sagnador
	4	14103	FO	ESC	TO	AO	PI		VI	VI	motius vegetals
	1	14103	FO	ESC	TO	AO	PI		VI	VI	motiu creu
	1	14103	PC	ESC	TO	AO	PI		VI	VI	motius vegetals

Num. Intervenció 074/05 **Jaciment** Mercat del Born

Àrea: **Sector:** II **Àmbit:** **UE:** 2909

Num.	Frag.	Class.	Def.Fragm.	Tipo.	Tècnica	Pasta	DECORACIÓ Int.	DECORACIÓ Ext.	ACABATS Int.	ACABATS Ext.	Observacions
	41	14103	SF	PAT	TO	AO	PI		VI	VI	4 Individuus. Orla indeterminada.
	5	14103	VO	PAT	TO	AO	PI		VI	VI	1 Individuu.
	3	14103	FO	PAT	TO	AO	PI		VI	VI	motiu indeterminat
	8	14103	FO	PAT	TO	AO	PI		VI	VI	3 Individuus. motius vegetals
	3	14103	FO	PAT	TO	AO	PI		VI	VI	
	3	14103	FO	PAT	TO	AO	PI		VI	VI	motius vegetals
	3	14103	FO	PAT	TO	AO	PI		VI	VI	motiu estrella.
	1	14103	FO	PAT	TO	AO	PI		VI	VI	motius vegetals
	2	14104	VO	EOR	TO	AO	PI		VI	VI	cercles concèntrics.
	2	14104	PC	EOR	TO	AO	PI		VI	VI	possiblement Poblet o Transició
	2	14104	VO	ESC	TO	AO	PI		VI	VI	cercles concèntrics. Motiu ocell
	1	14104	PC	ESC	TO	AO	PI		VI	VI	cercles concèntrics. Motiu ocell
	1	14104	PC	ESC	TO	AO	PI		VI	VI	Orla ales de gavina. 1600-35
	2	14104	VO	PAT	TO	AO	PI		VI	VI	Orla roda de carreta. 1600-50
	1	14104	VO	PAT	TO	AO	PI		VI	VI	Orla volutes i roda de carreta. 1600-50
	2	14104	VO	PAT	TO	AO	PI		VI	VI	Orla essa oberta. 1600-35
	2	14104	VO	PAT	TO	AO	PI		VI	VI	Orla arc doble i punt. 1600-35
	1	14104	SF	PAT	TO	AO	PI		VI	VI	Orla arc doble i punt. 1600-35
	2	14104	SF	PAT	TO	AO	PI		VI	VI	orla indeterminada
	1	14104	VO	PAT	TO	AO	PI		VI	VI	Orla volutes contraposades. 1600-35
	2	14104	VO	PAT	TO	AO	PI		VI	VI	Orla arc triple cap enfora 1600-35
	1	14114	FO	PAT	TO	AO	PI		VI	VI	possiblement Poblet o Transició
	1	14114	SF	PAT	TO	AO	PI		VI	VI	Fi XVIII pp XVIII
	1	14119	VO	PAT	TO	AO	PI		VI	VI	1650-1700
	1	14119	SF	PAT	TO	AO	PI		VI	VI	1650-1700
	6	14120	SF	PAT	TO	AO	PI		VI	VI	1620-1700
	24	14120	VO	PAT	TO	AO	PI		VI	VI	1620-1700
	1	14120	PC	PAT	TO	AO	PI		VI	VI	1620-1700
	10	14120	SF	PAT	TO	AO	PI		VI	VI	1620-1700
	2	14120	FO	PAT	TO	AO	PI		VI	VI	1620-1700
	1	14125	VO	PAT	TO	AO	PI		VI	VI	1630-70
	1	14128	FO	ESC	TO	AO	PI		VI	VI	Motiu alàfies s.XIV
	2	14128	VO	ESC	TO	AO	PI		VI	VI	Motiu peix s.XIV
	1	14206	FO	ESC	TO	AO	PI		VI	VI	Motiu flor
	1	14212	SF	ESC	TO	AO	PI		VI	VI	Motiu alàfies
	2	14250	SF	PAT	TO	AO	PI		VI	VI	
	2	14255	SF	GER	TO	AO	PI		VI		
	2	14255	SF	PAT	TO	AO	PI		VI		
	2	14255	PE	SEV	TO	AO	PI		VI		
	4	14255	PE	SEV	TO	AO	PI		VI		

Àrea: **PI** **Sector:** **II** **Àmbit:** **UE:** **2909**

Num.	Frag.	Class.	Def.Fragm.	Tipo.	Tècnica	Pasta	DECORACIÓ Int.	DECORACIÓ Ext.	ACABATS Int.	ACABATS Ext.	Observacions
	1	14306	SF	PAT	TO	AO	PI		VI	VI	Groc, verd, blau i blanc
	2	15000	SF	PIP	MO			IN			Broquets de pipa de caolí.
	44	20002		ESR							escòria de ferro
	3	20002		ESR							Escòria de ferro.
	8	20002		FIN							informes de ferro
	4	30000	SF	FIN							vidre blau
	2	30000	FO	SET							vidre blau
	3	30000	VO	SET							vidre blau. 1 individuu.
	1	30000	SF	SET							Canya. vidre blau
	1	30000	SF	SET							Coll. vidre blau
	1	30000	VO	VAS							vidre blanc
	7	60000									llavors
	2	60000									pinyols
	1	60003									closca d'ou
	11	60051									
	1	60051									crani de conill
	18	60051									Fragment d'ós epífisis
	8	60051									Fragment d'ós diàfisis
	7	60051									Fragment costelles
	1	60051									mandíbula ovicaprí
	2	60051									Dent ovicaprí

Àrea: **PI** **Sector:** **II** **Àmbit:** **UE:** **2910**

Num.	Frag.	Class.	Def.Fragm.	Tipo.	Tècnica	Pasta	Decoració Int.	Decoració Ext.	Acabats Int.	Acabats Ext.	Observacions
	5	14002	SF	FIN	TO	GO					
	21	14002	SF	FIN	TO	AO					
	3	14002	SF	FIN	TO	AO		IN			
	2	14002	NA	FIN	TO	AO					
	1	14002	SF	FIN	TO	AO		PI			
	3	14002	SF	FTA	TO	AO					
	2	14002	FO	FTA	TO	AO					
	3	14002	BE	FTA	TO	AO					
	1	14002	VO	ORS	TO	AO		IN			
	1	14003	SF	ESF	TO	AO				VI	Vidriada marró.
	1	14003	SF	FIN	TO	AO				VI	Vidriada verda i marró.
	6	14003	FO	FIN	TO	GO			VI		3 individuus. Vidriada marró.
	4	14003	SF	FIN	TO	AO			VI		Vidriada marró.
	15	14003	SF	FIN	TO	AO			VI		Vidriada verda.
	2	14003	SF	FIN	TO	AO			VI	VI	Vidriada verda.

Num. Intervenció 074/05 **Jaciment** Mercat del Born

Àrea: **PI** **Sector:** **II** **Àmbit:** **UE:** **2910**

Num.	Frag.	Class.	Def.Fragm.	Tipo.	Tècnica	Pasta	DECORACIÓ Int.	DECORACIÓ Ext.	ACABATS Int.	ACABATS Ext.	Observacions
	1	14003	SF	FIN	TO	AO		IN		VI	Vidriada verda.
	1	14003	NA	FIN	TO	AO			VI		Vidriada verda.
	4	14003	AN	FIN	TO	AO			VI	VI	Vidriada verda.
	24	14003	SF	FOB	TO	AO			VI		Vidriada verda.
	15	14003	SF	FOB	TO	AO			VI		Vidriada marró.
	7	14003	SF	FTA	TO	GO			VI		Vidriada verda.
	13	14003	SF	FTA	TO	AO				VI	Vidriada verda.
	6	14003	SF	FTA	TO	GO			VI		Vidriada marró.
	1	14003	BR	FTA	TO	GO				VI	Vidriada verda.
	2	14003	VO	FTA	TO	AO			VI		Vidriada marró.
	6	14003	VO	GER	TO	GO			VI		Vidriada marró.
	3	14003	VO	GER	TO	AO			VI		Vidriada verda.
	2	14003	VO	GIB	TO	AO			VI		Vidriada marró.
	7	14003	VO	GIB	TO	AO			VI		Vidriada marró.
	6	14003	VO	GIB	TO	AO			VI		Vidriada verda.
	3	14003	VO	GIB	TO	AO			VI		Vidriada verda.
	3	14003	VO	OLL	TO	GO			VI		1 individuu. Vidriada marró.
	1	14003	VO	OLL	TO	AO			VI		Vidriada verda.
	1	14003	VO	ORS	TO	AO				VI	Vidriada marró.
	2	14003	VO	PAT	TO	AO			VI		Vidriada marró.
	1	14003	VO	PAT	TO	AO			VI		Vidriada verda.
	1	14003	VO	POA	TO	AO				VI	Vidriada marró.
	1	14003	NA	POA	TO	AO				VI	Vidrat verd
	4	14005	SF	FIN	TO	AR					
	1	14005	SF	FIN	TL	GR					
	1	14005	VO	FOB	TL	GR					
	1	14005	VO	FOB	TL	GR					
	3	14005	SF	FTA	TO	AR		AP			
	2	14005	VO	FTA	TO	AR					
	1	14100	VO	ESC	TO	AO			VI	VI	
	5	14100	VO	ESC	TO	AO			VI		
	1	14100	PE	FIN	TO	AO			VI	VI	
	2	14100	SF	FIN	TO	AO			VI	VI	
	1	14100	SF	FIN	TO	AO				VI	
	1	14100	PE	FOB	TO	AO			VI		
	6	14100	SF	FOB	TO	AO			VI	VI	
	1	14100	VO	GOT	TO	AO				VI	
	1	14100	VO	PAT	TO	AO			VI		
	1	14100	VO	SEV	TO	AO			VI		
	2	14103	VO	PAT	TO	AO			VI	VI	Orla indeterminada.

Num. Intervenció 074/05 **Jaciment** Mercat del Born

Àrea: **PI** **Sector:** **II** **Àmbit:** **UE:** **2910**

Num.	Frag.	Class.	Def.Fragm.	Tipo.	Tècnica	Pasta	DECORACIÓ Int.	DECORACIÓ Ext.	ACABATS Int.	ACABATS Ext.	Observacions
	18	14103	SF	PAT	TO	AO			VI	VI	
	1	14103	FO	PAT	TO	AO			VI	VI	Orla indeterminada.
	2	14104	VO	ESC	TO	AO	PI		VI	VI	Cercles concèntrics 1600-35
	4	14104	PC	ESC	TO	AO	PI		VI	VI	2 individuus. Cercles concèntrics 1600-35
	1	14104	VO	PAT	TO	AO	PI		VI	VI	orla indeterminada 1600-35
	6	14120	VO	PAT	TO	AO	PI		VI	VI	5 individuus. 1620-1700
	4	14125	PC	PAT	TO	AO	PI		VI	VI	Orla figueta 1630-70
	1	14128	PE	ESC	TO	AO	PI		VI	VI	Palmeta central 2ª 1/2 XIV-XV
	1	14200	VO	ESC	TO	AO	PI		VI	VI	
	1	14200	SF	FIN	TO	AO		PI	VI	VI	
	1	14250	PE	ESC	TO	AO	PI		VI		Motiu estrella de David.
	3	14250	SF	FOB	TO	AO	PI		VI		
	3	14250	VO	SEV	TO	AO	PI		VI		
	1	14253	SF	FOB	TO	AO	PI		VI		decoració floral.
	1	14255	VO	ESC	TO	AO	PI		VI		
	4	14255	SF	FOB	TO	AO	PI		VI		
	2	14255	SF	GER	TO	AO		PI		VI	
	1	14255	PE	SEV	TO	AO	PI		VI		
	15	14255	VO	SEV	TO	AO	PI		VI		
	1	20000		ESR							escòria
	46	20002		ESR							Escòria de ferro
	1	30000	VO	AMP							vidre blanc
	3	30000	SF	AMP							vidre verd
	2	30000	SF	FIN							vidre verd
	9	60000									llavors
	5	60000									pinyols
1	1	60004		PNT				IN			Pinta amb decoració de línies ondulades
	19	60051									
	11	60051									Fragment d'ós epífisis
	26	60051									Fragment d'ós diàfisis
	3	60051									banyes
	6	60051									Fragment costelles
	1	60051									Fragment crani
	2	60051									mandíbula ovicaprí
	2	60051									fragments d'ós amb marques.
	1	60055		FFI							fusta indeterminada

Àrea: **Sector:** II **Àmbit:** **UE:** 2911

Num.	Frag.	Class.	Def.Fragm.	Tipo.	Tècnica	Pasta	DECORACIÓ Int.	DECORACIÓ Ext.	ACABATS Int.	ACABATS Ext.	Observacions

Àrea: **Sector:** II **Àmbit:** **UE:** 2911

Num.	Frag.	Class.	Def.Fragm.	Tipo.	Tècnica	Pasta	Decoració Int.	Decoració Ext.	Acabats Int.	Acabats Ext.	Observacions
	7	14002	SF	FIN	TO	AO					
	1	14002	FO	FTA	TL	AO					
	1	14003	PE	CAT	TO	AO				VI	Vidriada marró.
	1	14003	VO	CSS	TO	AO			VI		Vidriada marró.
	7	14003	SF	FIN	TO	GO			VI		Vidriada verda.
	1	14003	SF	FIN	TO	AO			VI	VI	Vidriada verda i marró.
	5	14003	SF	FIN	TO	GO			VI		Vidriada marró.
	4	14003	FO	FIN	TO	AO			VI		Vidriada verda.
	1	14003	NA	FIN	TO	AO				VI	Vidriada verda.
	2	14003	SF	FOB	TO	AO			VI		Vidriada verda.
	4	14003	SF	FOB	TO	AO			VI		Vidriada marró.
	1	14003	SF	FTA	TO	AO				VI	Vidriada verda.
	1	14003	SF	FTA	TO	AO				VI	Vidriada marró.
	1	14003	VO	OLL	TO	AO			VI		Vidriada verda.
	1	14003	VO	ORS	TO	AO			VI		Vidriada verda.
	2	14003	VO	POA	TO	AO			VI	VI	Vidriada verda.
	1	14003	VO	SEV	TO	AO			VI		Vidriada verda.
	1	14003	VO	TAP	TO	AO			VI	VI	Vidriada marró.
	5	14005	SF	FTA	TO	AR					
	2	14100	SF	FOB	TO	AO			VI		
	1	14100	SF	FTA	TO	AO				VI	
	1	14100	VO	GOT	TO	AO			VI	VI	
	1	14100	VO	PAT	TO	AO			VI		
	2	14103	FO	ESC	TO	AO	PI		VI	VI	
	1	14103	VO	ESC	TO	AO	PI		VI	VI	
	4	14103	SF	PAT	TO	AO	PI		VI	VI	
	2	14103	FO	PAT	TO	AO	PI		VI	VI	
	1	14120	SF	PAT	TO	AO	PI		VI	VI	1620-1700
	1	14122	SF	PAT	TO	AO	PI		VI	VI	Decoració epigràfica
	1	14128	VO	PAT	TO	AO	PI		VI	VI	S. XIV-XV
	1	14211	VO	ESC	TO	AO	PI		VI	VI	Amb reflexes metàl.lics.
	1	14214	FO	ESC	TO	AO	PI		VI	VI	S.XV
	1	14255	SF	FOB	TO	AO	PI		VI		
	1	14255	VO	PAT	TO	AO	PI		VI		
	2	20000		ESR							escòria
1	1	20001		PIC							Picarol

Àrea: **Sector:** II **Àmbit:** **UE:** 2911

Num.	Frag.	Class.	Def.Fragm.	Tipo.	Tècnica	Pasta	DECORACIÓ Int.	DECORACIÓ Ext.	ACABATS Int.	ACABATS Ext.	Observacions
	3	60000									llavors
	1	60000									pinyol
	34	60051									
	2	60051									banyes
	1	60051									crani conill
	2	60051									Fragment d'ós epífisis
	2	60051									banyes
	3	60051									Fragment costelles
	4	60051									Fragment d'ós diàfisis

Àrea: PI **Sector:** II **Àmbit:** **UE:** 2912

Num.	Frag.	Class.	Def.Fragm.	Tipo.	Tècnica	Pasta	Decoració Int.	Decoració Ext.	Acabats Int.	Acabats Ext.	Observacions
	2	14002	SF	FIN	TO	AO					
	1	14002	SF	FTA	TL	GO					
	1	14003	NA	FIN	TO	GO				VI	Vidriada verda.
	1	14003	SF	FOB	TO	AO			VI		Vidriada marró.
	5	14003	SF	FTA	TL	GO			VI		Vidriada marró.
	2	14003	SF	FTA	TO	GO			VI		Vidriada verda.
	1	14003	SF	FTA	TO	AO			VI	VI	Vidriada verda.
	1	14003	VO	GER	TO	GO			VI		Vidriada verda.
	1	14003	VO	PAT	TO	GO			VI		Vidriada marró.
	2	14005	SF	FTA	TO	GR					
	1	14006	VO	SEV	TO	AR			VI		Vidriada verda.
	1	14100	VO	ESC	TO	AO			VI	VI	
	1	14100	SF	FOB	TO	AO			VI		
	1	14100	SF	FOB	TO	AO			VI		
	1	14122	FO	ESC	TO	AO	PI		VI	VI	Palmeta central 1ª 1/2 XV
	1	14122	VO	PAT	TO	AO	PI		VI	VI	Orla amb semicercles. 2ª 1/2 XIV
	2	14128	VO	ESC	TO	AO	PI		VI	VI	
	1	14128	SF	ESC	TO	AO	PI		VI	VI	
	1	14255	SF	PAT	TO	AO	PI		VI		
	8	20000		ESR							Escòria
	1	20001		AGU							agulla
	1	20002		FIN							informe
	3	60000									llavors
	3	60000									pinyols
	93	60051									
	3	60051									banyes
	3	60051									mandíbules

Àrea: **PI** **Sector:** **II** **Àmbit:** **UE:** **2912**

Num.	Frag.	Class.	Def.Fragm.	Tipo.	Tècnica	Pasta	DECORACIÓ Int.	DECORACIÓ Ext.	ACABATS Int.	ACABATS Ext.	Observacions
	2	60054									
1	1	60055		FFI							fusta no treballada. 0.13 x0.03 x 0.02

Àrea: **Sector:** **II** **Àmbit:** **UE:** **2916**

Num.	Frag.	Class.	Def.Fragm.	Tipo.	Tècnica	Pasta	Decoració Int.	Decoració Ext.	Acabats Int.	Acabats Ext.	Observacions
	67	14002	SF	FIN	TO	AO					
	3	14002	NA	FIN	TO	AO					
	4	14002	FO	FIN	TO	AO					
	1	14002	BR	FTA	TO	AO					
	1	14002	VO	OLL	TO	AO					
	1	14002	VO	TAP	TO	AO					
	1	14003	VO	COS	TO	AO			VI		Vidriada verda.
	1	14003	VO	CSS	TL	GO			VI		Vidriada verda.
	57	14003	SF	FIN	TO	AO			VI		Vidriada verda.
	23	14003	SF	FIN	TO	AO			VI		Vidriada marró.
	13	14003	SF	FIN	TL	GR		IN	VI		Vidriada verda.
	5	14003	SF	FIN	TL	GM			VI		Vidriada verda.
	2	14003	FO	FOB	TO	AO			VI		Vidriada verda.
	2	14003	FO	FOB	TO	AO			VI		Vidriada verda.
	5	14003	SF	FTA	TO	GO			VI		Vidriada verda.
	16	14003	SF	FTA	TO	GO			VI		Vidriada marró.
	10	14003	FO	FTA	TO	AO			VI		Vidriada verda.
	7	14003	SF	FTA	TO	AO			VI	VI	Vidriada verda.
	1	14003	NA	FTA	TO	AO				VI	Vidriada verda.
	3	14003	NA	FTA	TO	AO			VI		Vidriada verda.
	1	14003	SF	FTA	TO	AO				VI	Vidriada verda.
	1	14003	SF	FTA	TL	GR			VI		Vidriada verda.
	1	14003	VO	GER	TO	AO			VI	VI	Vidriada verda.
	3	14003	VO	GIB	TO	AO			VI		Vidriada marró.
	1	14003	VO	GIB	TO	AO			VI		Vidriada marró.
	5	14003	VO	GIB	TO	AO			VI		Vidriada verda.
	1	14003	VO	MOR	TO	AO			VI		Vidriada verda.
	1	14003	VO	OLL	TO	AO			VI		Vidriada verda.
	3	14003	VO	OLL	TO	GO			VI		Vidriada verda.
	1	14003	VO	OLL	TO	GO			VI		Vidriada marró.
	9	14003	VO	OLL	TO	AO			VI		Vidriada verda.
	2	14003	FO	OLL	TL	GO			VI		Vidriada verda.
	4	14003	VO	PAT	TO	AO			VI		Vidriada verda.
	1	14003	SF	POA	TO	AO				VI	Vidriada melada.

Àrea: **PI** **Sector:** **II** **Àmbit:** **UE:** **2916**

Num.	Frag.	Class.	Def.Fragm.	Tipo.	Tècnica	Pasta	DECORACIÓ Int.	DECORACIÓ Ext.	ACABATS Int.	ACABATS Ext.	Observacions
	1	14003	SF	POA	TO	AO			VI		Vidriada verda.
	1	14003	NA	POA	TO	AO				VI	Vidriada verda.
	1	14003	VO	POA	TO	AO			VI	VI	Vidriada groga.
	2	14005	VO	CSS	TO	GR					
	14	14005	SF	FIN	TL	GR					
	2	14005	SF	FTA	TO	AR		IN			
	2	14100	FO	ESC	TO	AO			VI		
	5	14100	VO	ESC	TO	AO			VI		
	11	14100	SF	FIN	TO	AO			VI		
	1	14100	FO	FTA	TO	AO				VI	
	1	14100	NA	FTA	TO	AO				VI	
	1	14103	VO	PAT	TO	AO	PI		VI	VI	Intrusió
	1	14103	VO	PAT	TO	AO	PI		VI	VI	Intrusió
	1	14120	SF	PAT	TO	AO	PI		VI	VI	Intrusió
	1	14214	SF	ESC	TO	AO	PI		VI	VI	S.XV
	1	14214	VO	ESC	TO	AO	PI		VI	VI	S.XV
	1	14250	SF	FIN	TO	AO	PI		VI		
	13	14255	SF	FOB	TO	AO	PI		VI		
	2	14255	SF	FTA	TO	AO		PI		VI	
	2	14255	VO	PAT	TO	AO	PI		VI		Orla nº4
	2	14255	VO	PTL	TO	AO	PI		VI		Orla nº5
	3	14255	VO	PTL	TO	AO	PI		VI		Orla nº7
2	1	14255	VO	PTL	TO	AO	PI		VI		Orla nº4 motiu ocell.
	7	20000		ESR							escòria
	2	20001		FIN							
1	1	20001		CLA							clau
	1	20002		CLA							clau
	1	60000									llavor
	56	60051									
	2	60051									Banyes
	3	60051									dents
	2	60054									

Àrea: **Sector:** **II** **Àmbit:** **UE:** **2919**

Num.	Frag.	Class.	Def.Fragm.	Tipo.	Tècnica	Pasta	Decoració Int.	Decoració Ext.	Acabats Int.	Acabats Ext.	Observacions
	4	14002	SF	FIN	TO	GO					
	1	14003	SF	FOB	TO	AO			VI		Vidriada verda.
	1	14003	VO	OLL	TO	GO			VI		Vidriada marró.
	1	14100	SF	ESC	TO	AO			VI		

Àrea: **PI** **Sector:** **II** **Àmbit:** **UE:** **2919**

Num.	Frag.	Class.	Def.Fragm.	Tipo.	Tècnica	Pasta	DECORACIÓ Int.	DECORACIÓ Ext.	ACABATS Int.	ACABATS Ext.	Observacions
	1	14128	SF	FOB	TO	AO	PI		VI	VI	
	1	14250	FO	PAT	TO	AO	PI		VI		
	3	60000									llavors
	2	60051									
1	1	60055		FFI							fusta no treballada. 0.25 x0.06 x 0.02

Àrea: **Sector:** **II** **Àmbit:** **UE:** **2920**

Num.	Frag.	Class.	Def.Fragm.	Tipo.	Tècnica	Pasta	Decoració Int.	Decoració Ext.	Acabats Int.	Acabats Ext.	Observacions
	1	14003	SF	FOB	TO	GO			VI		Vidriada marró.
	1	14100	SF	FOB	TO	AO			VI	VI	S.XIV
	1	14128	VO	SEV	TO	AO	PI		VI	VI	2ª 1/2 S.XIV Decoració Palmetes
	1	30000	SF	FIN							vidre verd

Àrea: **Sector:** **II** **Àmbit:** **UE:** **2922**

Num.	Frag.	Class.	Def.Fragm.	Tipo.	Tècnica	Pasta	Decoració Int.	Decoració Ext.	Acabats Int.	Acabats Ext.	Observacions
	13	14002	SF	FIN	TO	AO					
	2	14002	SF	FIN	TO	GO					
	1	14003	VO	ESF	TO	AO			VI	VI	Vidriada marró.
	11	14003	SF	FIN	TO	GO			VI		Vidriada verda.
	7	14003	SF	FIN	TO	GO			VI		Vidriada marró.
	3	14003	SF	FIN	TO	AO			VI	VI	Vidriada marró.
	1	14003	FO	FIN	TO	AO			VI		Vidriada marró.
	1	14003	FO	FIN	TO	AO			VI	VI	Vidriada verda.
	3	14003	SF	FOB	TO	AO			VI		Vidriada verda.
	1	14003	SF	FOB	TO	AO			VI	VI	Vidriada verda.
	4	14003	SF	FOB	TO	AO			VI		Vidriada marró.
	1	14003	SF	FTA	TO	AO				VI	Vidriada verda.
	1	14003	NA	FTA	TO	AO				VI	Vidriada marró.
	1	14003	NA	FTA	TO	AO				VI	Vidriada verda.
	5	14003	PC	TAP	TO	AO			VI		Vidriada marró.
	2	14003	VO	TAP	TO	AO			VI		Vidriada marró.
	5	14005	SF	FTA	TO	AR					
	1	14100	SF	ESC	TO	AO			VI	VI	Valenciana
	1	14100	SF	FIN	TO	AO			VI		S.XIV
	1	14102	SF	ESC	TO	AO	PI		VI		S.XV-XVI
	16	14103	SF	PAT	TO	AO	PI		VI	VI	S.XVII
	1	14114	SF	PAT	TO	AO	PI		VI	VI	fi S.XVII pp S.XVIII
	4	14120	VO	PAT	TO	AO	PI		VI	VI	1620-1700

Àrea: **PI** **Sector:** **II** **Àmbit:** **UE:** **2922**

Num.	Frag.	Class.	Def.Fragm.	Tipo.	Tècnica	Pasta	DECORACIÓ Int.	DECORACIÓ Ext.	ACABATS Int.	ACABATS Ext.	Observacions
	2	14201	SF	FIN	TO	AO	PI		VI	VI	
	1	14255	VO	PAT	TO	AO	PI		VI		
	5	60051									
	1	60054									

Àrea: **PI** **Sector:** **II** **Àmbit:** **UE:** **2923**

Num.	Frag.	Class.	Def.Fragm.	Tipo.	Tècnica	Pasta	Decoració Int.	Decoració Ext.	Acabats Int.	Acabats Ext.	Observacions
	1	14002	VO	ESF	TO	GO		PE			
	11	14002	SF	FIN	TO						
	1	14002	SF	FIN	TO	GO					
	1	14002	VO	SEV	TO	GO					
	2	14003	VO	ESF	TO	AO		PE	VI	VI	Vidriada marró.
	18	14003	SF	FIN	TO	GO			VI		Vidriada marró.
	9	14003	SF	FOB	TO	AO			VI		Vidriada marró.
	5	14003	SF	FOB	TO	AO			VI		Vidriada verda.
	1	14003	SF	OLL	TO	GO			VI		Vidriada verda.
	1	14003	VO	OLL	TO	GO			VI		Vidriada marró.
	1	14003	VO	OLL	TO	GO			VI	VI	Vidriada marró.
	1	14003	VO	OLL	TO	GO			VI		Vidriada verda.
	1	14003	VO	POA	TO	GO				VI	Vidriada verda.
	8	14005	SF	FIN	TL	GR					
	1	14100	VO	PAT	TO	AO			VI		
	6	14103	SF	PAT	TO	AO	PI		VI	VI	
	1	14104	VO	ESC	TO	AO	PI		VI	VI	Cercles concèntrics
	2	14120	VO	PAT	TO	AO	PI		VI	VI	1620-1700
	6	14120	PC	PAT	TO	AO	PI		VI	VI	1620-1700
	12	20000		ESR							escòria
	2	20002		CLA							claus
	8	20002		FIN							informes
	1	30000	SF	FIN							vidre blanc
	16	60051									
	3	60051									dents

Àrea: **Sector:** **II** **Àmbit:** **UE:** **2924**

Num.	Frag.	Class.	Def.Fragm.	Tipo.	Tècnica	Pasta	Decoració Int.	Decoració Ext.	Acabats Int.	Acabats Ext.	Observacions
	1	14003	SF	FTA	TO	GO			VI		Vidriada verda.
	2	20000		ESR							Escòria.

Àrea: **Sector:** II **Àmbit:** **UE:** **2926**

Num.	Frag.	Class.	Def.Fragm.	Tipo.	Tècnica	Pasta	DECORACIÓ Int.	DECORACIÓ Ext.	ACABATS Int.	ACABATS Ext.	Observacions

Àrea: **Sector:** II **Àmbit:** **UE:** **2926**

Num.	Frag.	Class.	Def.Fragm.	Tipo.	Tècnica	Pasta	Decoració Int.	Decoració Ext.	Acabats Int.	Acabats Ext.	Observacions
	1	14002	SF	FIN	TO	AO					
	3	14003	SF	FIN	TO	AO			VI		Vidriada marró.
	1	14003	FO	FTA	TO	AO			VI		Vidriada marró.
	1	14003	SF	FTA	TO	AO				VI	Vidriada verda.
	2	14003	VO	PAT	TO	AO			VI		Vidriada marró.
	19	20000		ESR							Escòria.

Àrea: **Sector:** II **Àmbit:** **UE:** **2927**

Num.	Frag.	Class.	Def.Fragm.	Tipo.	Tècnica	Pasta	Decoració Int.	Decoració Ext.	Acabats Int.	Acabats Ext.	Observacions
	2	14003	SF	FTA	TO	GO			VI		Vidriada verda.
	1	14003	VO	OLL	TO	GO			VI		Vidriada marró.
	2	20002		CLA							claus
	25	20002		ESR							escòria
	3	20002		FIN							informes

Àrea: **Sector:** II **Àmbit:** **UE:** **2928**

Num.	Frag.	Class.	Def.Fragm.	Tipo.	Tècnica	Pasta	Decoració Int.	Decoració Ext.	Acabats Int.	Acabats Ext.	Observacions
	1	14002	SF	FIN	TO	AO					
	1	14003	VO	ESC	TO	GO			VI	VI	Vidriada marró.
	1	14103	SF	ESC	TO	AO	PI		VI	VI	
	1	14103	SF	FIN	TO	AO	PI		VI	VI	

Àrea: **Sector:** II **Àmbit:** **UE:** **2929**

Num.	Frag.	Class.	Def.Fragm.	Tipo.	Tècnica	Pasta	Decoració Int.	Decoració Ext.	Acabats Int.	Acabats Ext.	Observacions
	2	14003	SF	FIN	TO	GO			VI	VI	Vidriada marró.
	8	20000		ESR							Escòria.

Àrea: **Sector:** II **Àmbit:** **UE:** **2930**

Num.	Frag.	Class.	Def.Fragm.	Tipo.	Tècnica	Pasta	Decoració Int.	Decoració Ext.	Acabats Int.	Acabats Ext.	Observacions
1	1	20001		ELD							Element decoratiu
	3	20002		CLA							claus
	10	20002		FIN							informes

Àrea: **Sector:** II **Àmbit:** **UE:** **2930**

Num.	Frag.	Class.	Def.Fragm.	Tipo.	Tècnica	Pasta	Decoració Int.	Decoració Ext.	Acabats Int.	Acabats Ext.	Observacions
	3	60051									
	1	60051									Dent.

Àrea: **Sector:** II **Àmbit:** **UE:** **2931**

Num.	Frag.	Class.	Def.Fragm.	Tipo.	Tècnica	Pasta	Decoració Int.	Decoració Ext.	Acabats Int.	Acabats Ext.	Observacions
	1	14002	SF	FIN	TO	AO					
	3	14003	SF	FIN	TO	AO				VI	Vidriada marró.
	1	20002		CLA							clau

Àrea: **Sector:** II **Àmbit:** **UE:** **2932**

Num.	Frag.	Class.	Def.Fragm.	Tipo.	Tècnica	Pasta	Decoració Int.	Decoració Ext.	Acabats Int.	Acabats Ext.	Observacions
	1	14003	SF	FTA	TO	AO					Vidriada verda.
	2	14003	SF	POA	TO	AO				VI	Vidriada verda.
	1	14005	SF	FTA	TL	GR					
	5	20000		ESR							Escòria.
	4	60051									

Àrea: **Sector:** II **Àmbit:** **UE:** **2933**

Num.	Frag.	Class.	Def.Fragm.	Tipo.	Tècnica	Pasta	Decoració Int.	Decoració Ext.	Acabats Int.	Acabats Ext.	Observacions
	1	14002	SF	FIN	TO	AO					
	2	14003	SF	FIN	TO	GO			VI	VI	Vidriada marró.
	1	14003	VO	OLL	TO	AO			VI	VI	Vidriada marró.
	1	14005	SF	FIN	TO	GR					
	1	14103	VO	ESC	TO	AO			VI	VI	Orla indeterminada
	1	14208	SF	ESC	TO	AO			VI	VI	Fi XVI pp XVII
	1	20001		FIN							
1	1	20001		MON							creu 1.3 cm
	1	20002		CLA							clau
	1	30000	SF	FIN							vidre blanc
	4	60051									

Àrea: PI **Sector:** II **Àmbit:** **UE:** **2934**

Num.	Frag.	Class.	Def.Fragm.	Tipo.	Tècnica	Pasta	Decoració Int.	Decoració Ext.	Acabats Int.	Acabats Ext.	Observacions
	1	14003	SF	FOB	TO	AO			VI		Vidriada verda.
	1	14003	SF	FOB	TO	AO			VI		Vidriada melada.
	4	14003	SF	FTA	TO	GO			VI		Vidriada marró.

Àrea: **PI** **Sector:** **II** **Àmbit:** **UE:** **2934**

Num.	Frag.	Class.	Def.Fragm.	Tipo.	Tècnica	Pasta	Decoració Int.	Decoració Ext.	Acabats Int.	Acabats Ext.	Observacions
	1	14003	SF	FTA	TO	AO				VI	Vidriada verda.
	1	14005	NA	FTA	TL	GR					
	3	14005	VO	OLL	TL	GR					
	1	14201	SF	ESC	TO	AO	PI		VI	VI	
	1	14201	SF	FIN	TO	AO	PI		VI	VI	
1	1	20001		MON							creu 1.4 cm
	1	20002		CLA							clau
	2	60051									

Àrea: **PI** **Sector:** **II** **Àmbit:** **UE:** **2935**

Num.	Frag.	Class.	Def.Fragm.	Tipo.	Tècnica	Pasta	Decoració Int.	Decoració Ext.	Acabats Int.	Acabats Ext.	Observacions
	6	14002	SF	FIN	TO	AO					
	2	14002	SF	FTA	TL	GM					
	3	14003	SF	FOB	TO	AO			VI		Vidriada marró
	8	14003	SF	FTA	TO	GO			VI		Vidriada verda.
	2	14003	SF	FTA	TO	AO				VI	Vidriada verda.
	1	14003	FO	FTA	TO	AO			VI		Vidriada verda.
	1	14003	VO	OLL	TO	GO			VI	VI	vidriada marró
	3	14005	SF	FTA	TL	GR					
	1	14102	SF	FIN	TO	AO			VI		XV -XVI
	5	14201	SF	FIN	TO	AO	PI		VI	VI	XVI-XVII
	4	14201	VO	PAT	TO	AO	PI		VI	VI	XVI-XVII
	6	60051									

Àrea: **PI** **Sector:** **II** **Àmbit:** **UE:** **2936**

Num.	Frag.	Class.	Def.Fragm.	Tipo.	Tècnica	Pasta	Decoració Int.	Decoració Ext.	Acabats Int.	Acabats Ext.	Observacions
	2	14003	SF	FIN	TO	GO			VI		Vidriada marró.
	1	14005	SF	FIN	TO	GR					
	8	20000		ESR							Escòria
	1	60051									

Àrea: **PI** **Sector:** **II** **Àmbit:** **UE:** **2942**

Num.	Frag.	Class.	Def.Fragm.	Tipo.	Tècnica	Pasta	Decoració Int.	Decoració Ext.	Acabats Int.	Acabats Ext.	Observacions
	5	60051									

Àrea: **PI** **Sector:** **II** **Àmbit:** **UE:** **2948**

Num.	Frag.	Class.	Def.Fragm.	Tipo.	Tècnica	Pasta	DECORACIÓ Int.	DECORACIÓ Ext.	ACABATS Int.	ACABATS Ext.	Observacions

Àrea: **PI** **Sector:** **II** **Àmbit:** **UE:** **2948**

Num.	Frag.	Class.	Def.Fragm.	Tipo.	Tècnica	Pasta	Decoració Int.	Decoració Ext.	Acabats Int.	Acabats Ext.	Observacions
	2	60051									

Àrea: **PI** **Sector:** **II** **Àmbit:** **UE:** **2954**

Num.	Frag.	Class.	Def.Fragm.	Tipo.	Tècnica	Pasta	Decoració Int.	Decoració Ext.	Acabats Int.	Acabats Ext.	Observacions
	1	14003	NA	FIN	TO	AO				VI	Vidriada verda.
	1	14003	VO	PAT	TO	AO			VI	VI	Vidriada verda.
	4	60051									

Àrea: **Sector:** **II** **Àmbit:** **UE:** **2956**

Num.	Frag.	Class.	Def.Fragm.	Tipo.	Tècnica	Pasta	Decoració Int.	Decoració Ext.	Acabats Int.	Acabats Ext.	Observacions
	1	30000	SF	FIN							vidre blanc

Àrea: **PI** **Sector:** **II** **Àmbit:** **UE:** **2957**

Num.	Frag.	Class.	Def.Fragm.	Tipo.	Tècnica	Pasta	Decoració Int.	Decoració Ext.	Acabats Int.	Acabats Ext.	Observacions
	1	14003	SF	FTA	TO	AO			VI		Vidriada marró.
	1	20002		CLA							clau

Àrea: **PI** **Sector:** **II** **Àmbit:** **UE:** **2958**

Num.	Frag.	Class.	Def.Fragm.	Tipo.	Tècnica	Pasta	Decoració Int.	Decoració Ext.	Acabats Int.	Acabats Ext.	Observacions
	5	14002	SF	FTA	TO	AO					
	2	14003	SF	FOB	TO	TO			VI		Vidriada verda.
	6	14003	SF	FTA	TO	GO			VI		Vidriada marró.
	2	14005	SF	FTA	TL	GR					
	1	14100	SF	PAT	TO	AO			VI	VI	
	5	14103	SF	FIN	TO	AO	PI		VI	VI	
	1	14104	VO	ESC	TO	AO	PI		VI	VI	Orla del cuc
	1	14114	VO	ESC	TO	AO	PI		VI	VI	fi XVII- ppXVIII
	2	14114	SF	FIN	TO	AO	PI		VI	VI	fi XVII- ppXVIII
	1	15000	SF	PIP	MO						Broquet de pipa de caolí.
	2	20002		CLA							claus
	5	20002		FIN							informe
	1	30000	SF	FIN							vidre blanc

Àrea: PI **Sector:** II **Àmbit:** **UE:** 2959

Num.	Frag.	Class.	Def.Fragm.	Tipo.	Tècnica	Pasta	Decoració Int.	Decoració Ext.	Acabats Int.	Acabats Ext.	Observacions

Àrea: PI **Sector:** II **Àmbit:** **UE:** 2959

Num.	Frag.	Class.	Def.Fragm.	Tipo.	Tècnica	Pasta	Decoració Int.	Decoració Ext.	Acabats Int.	Acabats Ext.	Observacions
	1	14003	FO	FIN	TO	GO			VI		Vidriada marró.
	3	14003	SF	FTA	TO	GO			VI		Vidriada verda.
	1	14103	OR	EOR	TO	AO	PI		VI	VI	
	3	20002		CLA							claus

Àrea: PI **Sector:** II **Àmbit:** **UE:** 2962

Num.	Frag.	Class.	Def.Fragm.	Tipo.	Tècnica	Pasta	Decoració Int.	Decoració Ext.	Acabats Int.	Acabats Ext.	Observacions
	1	14003	SF	FIN	TO	GO			VI		Vidriada marró.
	1	15000	SF	PIP	MO						Broquet de pipa de caolí.
	3	20002		CLA							claus
	4	20002		FIN							informes

Àrea: PI **Sector:** II **Àmbit:** **UE:** 2963

Num.	Frag.	Class.	Def.Fragm.	Tipo.	Tècnica	Pasta	Decoració Int.	Decoració Ext.	Acabats Int.	Acabats Ext.	Observacions
	1	14003	SF	FIN	TO	GO			VI		Vidriada verda.
	1	14003	VO	PAT	TO	AO			VI		Vidriada marró.
	2	20002		FIN							informes
	1	30000	SF	FIN							vidre blanc
	2	60051									

Àrea: PI **Sector:** II **Àmbit:** **UE:** 2964

Num.	Frag.	Class.	Def.Fragm.	Tipo.	Tècnica	Pasta	Decoració Int.	Decoració Ext.	Acabats Int.	Acabats Ext.	Observacions
	1	14002	SF	FIN	TO	AO					
	1	14003	NA	FIN	TO	GO				VI	Vidriada marró.
	1	14003	SF	FIN	TO	AO			VI		Vidriada marró.
	1	20002		CLA							clau
	5	20002		FIN							informe
	3	30000	SF	FIN							vidre blanc
	5	60051									

Àrea: **Sector:** II **Àmbit:** **UE:** **2967**

Num.	Frag.	Class.	Def.Fragm.	Tipo.	Tècnica	Pasta	DECORACIÓ Int.	DECORACIÓ Ext.	ACABATS Int.	ACABATS Ext.	Observacions

Àrea: **Sector:** II **Àmbit:** **UE:** **2967**

Num.	Frag.	Class.	Def.Fragm.	Tipo.	Tècnica	Pasta	Decoració Int.	Decoració Ext.	Acabats Int.	Acabats Ext.	Observacions
	1	20001		AGU							agulla
1	1	20001		MON							Il.legible. 1.3 cm
	4	20002		FIN							informes

Àrea: PI **Sector:** II **Àmbit:** **UE:** **2968**

Num.	Frag.	Class.	Def.Fragm.	Tipo.	Tècnica	Pasta	Decoració Int.	Decoració Ext.	Acabats Int.	Acabats Ext.	Observacions
	2	14002	SF	FIN	TO	AO					
	2	14003	VO	FTA	TO	GO			VI		Vidriada marró.
	3	14003	SF	FTA	TO	AO			VI		Vidriada marró.
	1	14003	VO	PAT	TO	AO			VI		Vidriada marró.
	2	14103	SF	PAT	TO	AO			VI	VI	
	5	20000		ESR							Escòria.
	6	20002		CLA							claus
	1	20002		FIN							informe
	2	20002		GNV							ferro pla, possible ganivet

Àrea: PI **Sector:** II **Àmbit:** **UE:** **2970**

Num.	Frag.	Class.	Def.Fragm.	Tipo.	Tècnica	Pasta	Decoració Int.	Decoració Ext.	Acabats Int.	Acabats Ext.	Observacions
	2	14002	SF	FIN	TO	GO					
	1	14003	VO	ESF	TO	AO			VI		Vidriada marró.
	1	14003	SF	FIN	TO	AO			VI		Vidriada marró.
	1	14003	FO	FOB	TO	AO			VI		Vidriada marró.
	2	14003	VO	PAT	TO	AO			VI		Vidriada verda.
	1	14103	VO	ESC	TO	AO			VI	VI	Cercles concèntrics
	1	14201	VO	ESC	TO	AO	PI		VI	VI	
	7	20002		CLA							claus
	1	20002		FIN							objecte de forma semi circular
	3	20002		FIN							informes
	1	50025			MO	AO			VI		Baixant
	1	50037			MO	AO				VI	Rajola de la vela
	6	60051									

Àrea: **PI** **Sector:** **II** **Àmbit:** **UE:** **2972**

Num.	Frag.	Class.	Def.Fragm.	Tipo.	Tècnica	Pasta	Decoració Int.	Decoració Ext.	Acabats Int.	Acabats Ext.	Observacions

Àrea: **PI** **Sector:** **II** **Àmbit:** **UE:** **2972**

Num.	Frag.	Class.	Def.Fragm.	Tipo.	Tècnica	Pasta	Decoració Int.	Decoració Ext.	Acabats Int.	Acabats Ext.	Observacions
	1	14003	SF	FIN	TO	AO			VI		Vidriada marró.
	1	14306	VO	EOR	TO	AO	PI		VI	VI	Orla salsitxa doble amb groc. pp XVII
	1	20001		AGU							agulla
	6	20002		CLA							claus
	5	60051									

Àrea: **PI** **Sector:** **II** **Àmbit:** **UE:** **2974**

Num.	Frag.	Class.	Def.Fragm.	Tipo.	Tècnica	Pasta	Decoració Int.	Decoració Ext.	Acabats Int.	Acabats Ext.	Observacions
	1	14003	SF	FIN	TO	GO			VI		Vidriada marró.
	4	14003	SF	FTA	TO	GO			VI	VI	Vidriada verda.
	1	14003	VO	PAT	TO	AO			VI		Vidriada marró.
1	6	14003	PC	SEV	TO	AO			VI		Vidriada verda.
	1	14005	SF	FTA	TO	AR					
	2	14103	SF	FIN	TO	AO			VI	VI	
	1	14208	VO	EOR	TO	AO			VI	VI	pp XVII
	1	14306	VO	PAT	TO	AO	PI		VI	VI	
	1	15000	SF	PIP	MO			IN			Cassoleta. Marca tetera.
	4	20002		CLA							claus
	5	20002		FIN							informes
	1	60051									
	1	60051									dent
	2	60054									

Àrea: **PI** **Sector:** **II** **Àmbit:** **UE:** **2976**

Num.	Frag.	Class.	Def.Fragm.	Tipo.	Tècnica	Pasta	Decoració Int.	Decoració Ext.	Acabats Int.	Acabats Ext.	Observacions
	2	14002	SF	FIN	TO	AO					
	2	14002	SF	FTA	TL	GO					
	1	14002	VO	FTA	TO	AO					
	7	14003	SF	FIN	TO	AO			VI		Vidriada marró.
	3	14003	SF	FOB	TO	AO			VI		Vidriada verda.
	2	14003	SF	FTA	TO	GO			VI	VI	Vidriada verda.
	1	14003	FO	FTA	TO	GO			VI		Vidriada marró.
	1	14003	VO	GIB	TO	GO			VI		Vidriada verda.
	1	14100	OR	EOR	TO	AO			VI		

Àrea: **PI** **Sector:** **II** **Àmbit:** **UE:** **2976**

Num.	Frag.	Class.	Def.Fragm.	Tipo.	Tècnica	Pasta	Decoració Int.	Decoració Ext.	Acabats Int.	Acabats Ext.	Observacions
	1	14103	OR	EOR	TO	AO	PI		VI		
	2	14103	VO	PAT	TO	AO	PI		VI	VI	Orla indeterminada.
	2	14120	SF	PAT	TO	AO	PI		VI	VI	1620-1700
	1	14255	SF	FTA	TO	AO	PI		VI		
	39	20002		CLA							claus
	20	20002		FIN							informes
1	1	20002		CLA							Clau de porta
	4	30000	SF	FIN							vidre blanc
	15	60051									
	1	60051									dent
	1	60054									

Àrea: **PI** **Sector:** **II** **Àmbit:** **UE:** **2977**

Num.	Frag.	Class.	Def.Fragm.	Tipo.	Tècnica	Pasta	Decoració Int.	Decoració Ext.	Acabats Int.	Acabats Ext.	Observacions
	1	14002	SF	FIN	TL	GO					
	1	14002	SF	FIN	TL	GM					
	1	14002	SF	FIN	TO	AO					
	1	14002	VO	FTA	TO	AO					
	1	14002	VO	GIB	TL	GO					
	2	14003	SF	FTA	TO	GO			VI		Vidriada marró.
	1	14003	VO	OLL	TO	GO			VI		Vidriada marró.
	3	20002		CLA							claus
	2	20002		FIN							informes
	4	60051									

Àrea: **PI** **Sector:** **II** **Àmbit:** **UE:** **2978**

Num.	Frag.	Class.	Def.Fragm.	Tipo.	Tècnica	Pasta	Decoració Int.	Decoració Ext.	Acabats Int.	Acabats Ext.	Observacions
	2	14002	SF	FIN	TO	AO					
	2	14003	SF	FOB	TO	AO			VI		Vidriada verda.
	1	14003	SF	FTA	TO	GO			VI		Vidriada marró.
	1	20001		AGU							agulla
	4	20002		CLA							claus
	2	20002		FIN							informe

Àrea: **PI** **Sector:** **II** **Àmbit:** **UE:** **2980**

Num.	Frag.	Class.	Def.Fragm.	Tipo.	Tècnica	Pasta	Decoració Int.	Decoració Ext.	Acabats Int.	Acabats Ext.	Observacions
	1	14102	VO	ESC	TO	AO	PI		VI	VI	Orla amb filets

Àrea: **PI** **Sector:** **II** **Àmbit:** **UE:** **2980**

Num.	Frag.	Class.	Def.Fragm.	Tipo.	Tècnica	Pasta	Decoració Int.	Decoració Ext.	Acabats Int.	Acabats Ext.	Observacions
	1	14103	VO	PAT	TO	AO	PI		VI		Orla indeterminada
	1	20002		CLA							clau
	3	60051									

Àrea: **PI** **Sector:** **II** **Àmbit:** **UE:** **2981**

Num.	Frag.	Class.	Def.Fragm.	Tipo.	Tècnica	Pasta	Decoració Int.	Decoració Ext.	Acabats Int.	Acabats Ext.	Observacions
	1	14002	SF	FIN	TO	AO					
	1	14003	SF	FIN	TO	AO				VI	Vidriada verda.
	2	14003	SF	FIN	TO	GO			VI		Vidriada marró.
	1	14003	SF	FIN	TO	GO			VI		Vidriada verda.
	3	14003	SF	FOB	TO	AO			VI		Vidriada marró.
	1	14003	FO	FOB	TO	GO			VI		Vidriada marró.
	4	14003	SF	FTA	TO	AO				VI	Vidriada verda.
	1	14003	VO	FTA	TO	AO			VI		Vidriada verda.
	3	14005	SF	FTA	TO	AR		IN			
	1	14103	SF	PAT	TO	AO			VI	VI	Orla indeterminada
	9	20002		CLA							claus
	33	20002		FIN							informes
	9	60051									
	1	60051									Dent

Àrea: **PI** **Sector:** **II** **Àmbit:** **UE:** **2982**

Num.	Frag.	Class.	Def.Fragm.	Tipo.	Tècnica	Pasta	Decoració Int.	Decoració Ext.	Acabats Int.	Acabats Ext.	Observacions
	1	14002	SF	FIN	TO	AO					
	1	14003	SF	FOB	TO	GO			VI		Vidriada verda.
	1	14003	PC	FOB	TO	AO			VI		Vidriada marró
	4	14005	SF	FIN	TL	GR					
	1	14005	FO	FIN	TL	GR					
	1	20001		AGU							agulla
	1	20002		FIN							informe

Àrea: **PI** **Sector:** **II** **Àmbit:** **UE:** **2984**

Num.	Frag.	Class.	Def.Fragm.	Tipo.	Tècnica	Pasta	Decoració Int.	Decoració Ext.	Acabats Int.	Acabats Ext.	Observacions
	1	14003	SF	FTA	TO	AO			VI		Vidriada verda.
	1	14201	SF	ESC	TO	AO	PI		VI	VI	S.XVI-XVII Ha perdut el vidriat
	2	20002		CLA							claus
	3	50021									0.49x0.09x0.09. nº224

Àrea: **PI** **Sector:** **II** **Àmbit:** **UE:** **2984**

Num.	Frag.	Class.	Def.Fragm.	Tipo.	Tècnica	Pasta	Decoració Int.	Decoració Ext.	Acabats Int.	Acabats Ext.	Observacions
	6	60051									
	2	60051									dent

Àrea: **PI** **Sector:** **II** **Àmbit:** **UE:** **2985**

Num.	Frag.	Class.	Def.Fragm.	Tipo.	Tècnica	Pasta	Decoració Int.	Decoració Ext.	Acabats Int.	Acabats Ext.	Observacions
	4	14002	SF	FTA	TO	AO					
	2	20002		CLA							claus
	6	20002		FIN							informes
	1	30000	SF	FIN							vidre blanc

Àrea: **PI** **Sector:** **II** **Àmbit:** **UE:** **2986**

Num.	Frag.	Class.	Def.Fragm.	Tipo.	Tècnica	Pasta	Decoració Int.	Decoració Ext.	Acabats Int.	Acabats Ext.	Observacions
	1	14002	SF	FTA	TO	GO					Gran contenidor
	1	14002	SF	FTA	TO	AO					
	1	14003	SF	FOB	TO	AO			VI		Vidriada verda.
	1	14005	SF	FTA	TL	GR					
	1	14102	VO	ESC	TO	AO	PI		VI	VI	Orla de quatre filets S.XV-XVI
	3	60051									

Àrea: **PI** **Sector:** **II** **Àmbit:** **UE:** **2987**

Num.	Frag.	Class.	Def.Fragm.	Tipo.	Tècnica	Pasta	Decoració Int.	Decoració Ext.	Acabats Int.	Acabats Ext.	Observacions
	1	14003	SF	FOB	TO	GO			VI		Vidriada marró.
	3	14005	SF	FIN	TL	GR					
	1	14103	VO	ESC	TO	AO			VI	VI	
	2	30000	SF	FIN							vidre blau
	1	30000	VO	FOB							vidre blau
	1	60051									

Àrea: **PI** **Sector:** **II** **Àmbit:** **UE:** **2988**

Num.	Frag.	Class.	Def.Fragm.	Tipo.	Tècnica	Pasta	Decoració Int.	Decoració Ext.	Acabats Int.	Acabats Ext.	Observacions
	1	14002	SF	FTA	TO	GO					
	3	14003	SF	FIN	TO	AO			VI		Vidriada marró.
	3	14003	SF	FTA	TO	AO			VI		Vidriada verda.
	1	14003	VO	FTA	TO	AO			VI	VI	Vidriada verda.
	1	14005	SF	FIN	TO	AR					
	2	14005	SF	FIN	TL	GR					

Àrea: **PI** **Sector:** **II** **Àmbit:** **UE:** **2988**

Num.	Frag.	Class.	Def.Fragm.	Tipo.	Tècnica	Pasta	Decoració Int.	Decoració Ext.	Acabats Int.	Acabats Ext.	Observacions
	1	14102	VO	ESC	TO	AO	PI		VI	VI	Orla de tres filets S.XV-XVI
	1	14102	VO	PAT	TO	AO			VI		S.XV-XVI
	1	14201	VO	ESC	TO	AO	PI		VI	VI	S.XVI-XVII
	2	14201	SF	ESC	TO	AO	PI		VI	VI	S.XVI-XVII
	1	14201	SF	PAT	TO	AO	PI		VI	VI	S.XVI-XVII
	1	20002		CLA							clau
	13	60051									
	2	60051									

Àrea: **PI** **Sector:** **II** **Àmbit:** **UE:** **2989**

Num.	Frag.	Class.	Def.Fragm.	Tipo.	Tècnica	Pasta	Decoració Int.	Decoració Ext.	Acabats Int.	Acabats Ext.	Observacions
	1	14002	FO	FIN	TO	AO					
	1	14003	SF	FTA	TO	AO			VI		Vidriada marró.
	1	14003	SF	FTA	TL	GO			VI		Vidriada verda.
	1	14005	SF	FIN	TL	GR					
	2	14102	VO	PAT	TO	AO			VI		2 individuus S.XV
	1	14211	SF	FOB	TO	AO			VI	VI	Pasta groga S.XIV-XV
	3	60051									

Àrea: **PI** **Sector:** **II** **Àmbit:** **UE:** **2990**

Num.	Frag.	Class.	Def.Fragm.	Tipo.	Tècnica	Pasta	Decoració Int.	Decoració Ext.	Acabats Int.	Acabats Ext.	Observacions
	2	14005	SF	FIN	TL	GR					
	1	20001		AGU							agulla

Àrea: **PI** **Sector:** **II** **Àmbit:** **UE:** **2991**

Num.	Frag.	Class.	Def.Fragm.	Tipo.	Tècnica	Pasta	Decoració Int.	Decoració Ext.	Acabats Int.	Acabats Ext.	Observacions
	1	14003	SF	FIN	TL	GR			VI		Vidriada marró.
	1	14003	SF	FTA	TL	GO			VI		Vidriada marró.
	1	14005	SF	FTA	TL	GR					
1	1	20001		MON							Il.legible. 1.4 cm
	1	20002		CLA							clau
	1	60051									

Àrea: **PI** **Sector:** **II** **Àmbit:** **UE:** **2992**

Num.	Frag.	Class.	Def.Fragm.	Tipo.	Tècnica	Pasta	Decoració Int.	Decoració Ext.	Acabats Int.	Acabats Ext.	Observacions
	1	14003	SF	FOB	TO	AO			VI		Vidriada verda.

Àrea: **PI** **Sector:** **II** **Àmbit:** **UE:** **2992**

Num.	Frag.	Class.	Def.Fragm.	Tipo.	Tècnica	Pasta	Decoració Int.	Decoració Ext.	Acabats Int.	Acabats Ext.	Observacions
	1	14102	VO	ESC	TO	AO	PI		VI		Orla de tres filets S.XV
	1	20001		AGU							agulla
	4	60051									

Àrea: **PI** **Sector:** **II** **Àmbit:** **UE:** **2995**

Num.	Frag.	Class.	Def.Fragm.	Tipo.	Tècnica	Pasta	Decoració Int.	Decoració Ext.	Acabats Int.	Acabats Ext.	Observacions
	2	14002	SF	FTA	TO	AO					
	1	14003	VO	ESF	TO	AO		PE	VI		Vidriada verda.
	1	14003	SF	FOB	TO	GO			VI		Vidriada marró.
	2	14003	SF	FOB	TO	AO			VI		Vidriada verda.
	1	14003	VO	GIB	TO	AO			VI		Vidriada marró.
	3	14005	SF	FTA	TL	GM					
	1	14005	VO	OLL	TO	AO					
	1	14201	VO	EOR	TO	AO	PI		VI	VI	Ha perdut el vidriat
	2	20000		ESR							escòria
	1	20001		AGU							agulla
1	1	20001		MON							Il.legible. 1.7 cm
	5	20002		CLA							claus
	5	20002		FIN							informes
2	1	20002		GNV							Fulla de ganivet
	2	30000	SF	FIN							vidre blau
	14	60051									

Àrea: **PI** **Sector:** **II** **Àmbit:** **UE:** **2996**

Num.	Frag.	Class.	Def.Fragm.	Tipo.	Tècnica	Pasta	Decoració Int.	Decoració Ext.	Acabats Int.	Acabats Ext.	Observacions
	1	14002	SF	FIN	TO	GO					
	1	14002	SF	FTA	TO	AO					Patina interna blanca
	1	14128	FO	FOB	TO	AO	PI		VI	VI	
	1	20001		FIN							
	4	20002		CLA							claus
1	1	20002		EIN							Eina indeterminada
	29	30000	SF	FIN							vidre blau.
	2	30000	VO	SET							vidre blau. 1 individuu.
	1	30000	NA	SET							vidre blau.
	40	60051									
	4	60051									dent
	1	60051									mandibula de porc

Àrea: **PI** **Sector:** **II** **Àmbit:** **UE:** **2997**

Num.	Frag.	Class.	Def.Fragm.	Tipo.	Tècnica	Pasta	DECORACIÓ Int.	DECORACIÓ Ext.	ACABATS Int.	ACABATS Ext.	Observacions

Àrea: **PI** **Sector:** **II** **Àmbit:** **UE:** **2997**

Num.	Frag.	Class.	Def.Fragm.	Tipo.	Tècnica	Pasta	Decoració Int.	Decoració Ext.	Acabats Int.	Acabats Ext.	Observacions
	1	14002	SF	FIN	TO	AO					
	1	14003	SF	FOB	TO	AO				VI	Vidriada verda.
	2	14003	SF	FTA	TO	GO			VI	VI	Vidriada marró.
	1	14003	SF	FTA	TO	AO			VI		Vidriada melada.
	1	14100	SF	ESC	TO	AO			VI		
	1	14255	SF	FIN	TO	AO	PI		VI		
	1	14255	VO	PAT	TO	AO	PI		VI		Orla nº8
	2	20002		FIN							informes
	1	30000	SF	FIN							vidre blau.
	8	60051									

Àrea: **PI** **Sector:** **II** **Àmbit:** **UE:** **2998**

Num.	Frag.	Class.	Def.Fragm.	Tipo.	Tècnica	Pasta	Decoració Int.	Decoració Ext.	Acabats Int.	Acabats Ext.	Observacions
	4	14002	SF	FIN	TO	GO					
	1	14002	SF	FTA	TO	AO					
	1	14002	FO	FTA	TO	GO					
	1	14002	VO	GIB	TO	AO		AP			Cinta aplicada a la vora
	1	14003	VO	FOB	TO	GR			VI		Vidriada marró Gran contenidor
	5	14003	SF	FTA	TL	GO			VI		Vidriada marró.
	7	14005	SF	FTA	TL	GR					
	4	14005	SF	FTA	TL	AR					
	1	14005	VO	OLL	TO	GR					
	1	14100	VO	ESC	TO	AO			VI		
	1	14211	FO	ESC	TO	AO	PI		VI	VI	Motiu estrella
	2	30000	SF	FIN							vidre blau.
	4	60051									
	1	60051									dent

Àrea: **PI** **Sector:** **II** **Àmbit:** **UE:** **2999**

Num.	Frag.	Class.	Def.Fragm.	Tipo.	Tècnica	Pasta	Decoració Int.	Decoració Ext.	Acabats Int.	Acabats Ext.	Observacions
	1	14002	SF	FIN	TO	AO					
	1	14002	SF	FTA	TL	GO					
	1	14003	SF	FIN	TO	GO			VI		Vidriada verda.
	1	14003	SF	FOB	TO	AO			VI		Vidriada verda.

Àrea: **PI** **Sector:** **II** **Àmbit:** **UE:** **2999**

Num.	Frag.	Class.	Def.Fragm.	Tipo.	Tècnica	Pasta	DECORACIÓ Int.	DECORACIÓ Ext.	ACABATS Int.	ACABATS Ext.	Observacions
	1	14003	SF	FTA	TO	GO			VI		Vidriada marró.
	1	14005	SF	FTA	TO	AR					
	1	14005	SF	FTA	TL	GM		IN			

Àrea: **Sector:** **II** **Àmbit:** **UE:** **4325**

Num.	Frag.	Class.	Def.Fragm.	Tipo.	Tècnica	Pasta	Decoració Int.	Decoració Ext.	Acabats Int.	Acabats Ext.	Observacions
	1	40001		FNU							Nucli silex fragmentat. 5.5 x 2.8 cm

Àrea: **Sector:** **III** **Àmbit:** **UE:** **4326**

Num.	Frag.	Class.	Def.Fragm.	Tipo.	Tècnica	Pasta	Decoració Int.	Decoració Ext.	Acabats Int.	Acabats Ext.	Observacions
1	1	20001		MON							Il.legible. 1.6 cm

Àrea: **Sector:** **IV** **Àmbit:** **UE:** **4327**

Num.	Frag.	Class.	Def.Fragm.	Tipo.	Tècnica	Pasta	Decoració Int.	Decoració Ext.	Acabats Int.	Acabats Ext.	Observacions
	7	14002	SF	FIN	TO	AO					
	2	14003	SF	BAC	TO	AO			VI		Vidriada marró.
	1	14003	SF	ESF	TO	AO			VI	VI	Vidriada marró
	8	14003	SF	FIN	TO	AO			VI		Vidriada marró.
	3	14003	SF	FIN	TO	AO			VI	VI	Vidriada marró.
	2	14003	SF	FIN	TO	AO				VI	Vidriada marró.
	2	14003	NA	FIN	TO	AO				VI	Vidriada marró.
	1	14003	NA	FIN	TO	AO				VI	Vidriada marró.
	1	14003	PE	FIN	TO	AO				VI	Vidriada marró.
	2	14003	VO	FIN	TO	AO			VI	VI	Vidriada marró.
	1	14003	PE	FIN	TO	AO			VI		Vidriada marró.
	2	14003	VO	PAT	TO	AO			VI	VI	Vidrat marró
	1	14005	BR	CAT	TO	AR					Verdú.
	1	14005	NA	CAT	TO	AR					Verdú.
	1	14005	SF	CAT	TO	AR		AL			Verdú.
	1	14005	SF	FIN	TO	AR					
	1	14005	VO	OLL	TL	GR					
	1	14005	NA	OLL	TL	GR					
	2	14005	SF	OLL	TL	GR					
	1	14103	VO	ESC	TO	AO	PI		VI	VI	Dues franjes blaves a la vora interna
	1	14103	SF	ESC	TO	AO	PI		VI	VI	cercles concèntrics
	1	14120	SF	PAT	TO	AO	PI		VI	VI	1620-1700
	3	30000	SF	FIN							vidre blanc

Àrea: **Sector:** IV **Àmbit:** **UE:** 4327

Num.	Frag.	Class.	Def.Fragm.	Tipo.	Tècnica	Pasta	DECORACIÓ Int.	DECORACIÓ Ext.	ACABATS Int.	ACABATS Ext.	Observacions
	6	60051									
	2	60051									Dents

Àrea: **Sector:** IV **Àmbit:** **UE:** 4328

Num.	Frag.	Class.	Def.Fragm.	Tipo.	Tècnica	Pasta	Decoració Int.	Decoració Ext.	Acabats Int.	Acabats Ext.	Observacions
	3	14002	SF	FIN	TO	AO					
	1	14002	PE	FIN	TO	AO					
	2	14002	SF	FIN	TL	GM					
	1	14002	VO	OLL	TL	GM					
	4	14003	FO	FIN	TO	AO				VI	Vidriada verda.
	2	14003	PE	FIN	TO	AO			VI		3 Individuus. Vidriada verda.
	1	14003	NA	FIN	TO	AO			VI		Vidriada verda.
	1	14003	VO	FIN	TO	AO				VI	Vidriada verda.
	2	14003	SF	FIN	TO	AO			VI	VI	Vidriada melada
	2	14003	SF	FIN	TL	GO				VI	Vidriada marró.
	1	14003	SF	FTA	TO	AO				VI	Vidriada verda.
	1	14003	VO	GER	TO	AO			VI	VI	Vidriada verda.
	1	14003	PC	GRE	TL	GO			VI	VI	Vidriada verda.
	2	14003	SF	MOR	TO	AO			VI	VI	Vidriada verda.
	1	14003	VO	OLL	TL	GO			VI		Vidriada marró.
	1	14003	SF	OLL	TL	GO			VI		Vidriada verda.
	1	14003	VO	POA	TO	AO			VI	VI	Vidriada melada
	3	14005	SF	FIN	TL	GR					
	1	14100	VO	ESC	TO	AO				VI	S.XIII-XIV
	1	14100	SF	FIN	TO	AO				VI	S.XIII-XIV
	1	14100	VO	PAT	TO	AO				VI	S.XIII-XIV
	2	14128	VO	ESC	TO	AO	PI		VI	VI	S.XIV-XV
	2	14211	SF	FOB	TO	AO	PI		VI	VI	
	5	14255	SF	FOB	TO	AO	PI		VI		
	1	20001		AGU							agulla
	1	20001		ANE							anella
	1	30000	SF	FIN							vidre blanc
	21	60051									

Àrea: **Sector:** IV **Àmbit:** **UE:** 4330

Num.	Frag.	Class.	Def.Fragm.	Tipo.	Tècnica	Pasta	Decoració Int.	Decoració Ext.	Acabats Int.	Acabats Ext.	Observacions
	2	14002	SF	FIN	TO	AO					
	5	14002	SF	FIN	TL	GM					

Àrea: **Sector:** **IV** **Àmbit:** **UE:** **4330**

Num.	Frag.	Class.	Def.Fragm.	Tipo.	Tècnica	Pasta	DECORACIÓ Int.	DECORACIÓ Ext.	ACABATS Int.	ACABATS Ext.	Observacions
	1	14002	FO	FIN	TL	GO					
	1	14002	SF	FIN	TL	GO					
	1	14002	NA	FIN	TO	AO					
	1	14002	SF	OLL	TL	GO					
	2	14003	FO	FIN	TL	GO			VI		Vidriada verda i melada.
	1	14003	SF	FIN	TO	GO			VI		Vidriada verda.
	1	14003	VO	OLL	TO	GO			VI		Vidriada marró.
	1	14003	VO	OLL	TO	GO			VI		Vidriada verda.
	1	14003	VO	TAP	TO	GO			VI	VI	Vidriada marró.
	6	14005	SF	FIN	TL	GR					
	1	14100	SF	FOB	TO	AO			VI		
	1	14114	PE	PAT	TO	AO	PI		VI	VI	Possiblement Poblet o Transició
	23	60051									

Àrea: **Sector:** **IV** **Àmbit:** **UE:** **4332**

Num.	Frag.	Class.	Def.Fragm.	Tipo.	Tècnica	Pasta	Decoració Int.	Decoració Ext.	Acabats Int.	Acabats Ext.	Observacions
	3	14002	SF	FIN	TO	AO					
	1	14003	SF	FIN	TO	AO			VI		Vidriada marró.
	1	14003	NA	FIN	TO	AO				VI	Vidriada verda.
	1	14005	SF	FIN	TL	GR					
	1	14100	SF	FOB	TO	AO			VI		
	4	14100	VO	PAT	TO	AO			VI		
	1	14255	VO	PAT	TO	AO	PI		VI		Orla 3
	1	50002									Escòria

Àrea: **Sector:** **IV** **Àmbit:** **UE:** **4333**

Num.	Frag.	Class.	Def.Fragm.	Tipo.	Tècnica	Pasta	Decoració Int.	Decoració Ext.	Acabats Int.	Acabats Ext.	Observacions
	3	14002	SF	FIN	TO	AO					
	1	14002	SF	FIN	TO	GO					
	3	14003	SF	FIN	TO	AO			VI		Vidriada verda.
	1	14003	SF	FIN	TO	AO			VI	VI	Vidriada marró.
	1	14003	SF	FIN	TO	AO			VI	VI	Vidriada verda.
	1	14003	NA	FIN	TO	AO				VI	Vidriada verda.
	2	14003	SF	FTA	TO	AO				VI	Vidriada verda.
	1	14003	BE	FTA	TO	AO			VI		Vidriada verda.
	2	14003	SF	POA	TO	AO				VI	Vidriada verda.
	2	14005	SF	FIN	TO	GR					
	1	14005	PE	FIN	TO	GR					

Àrea: **Sector:** IV **Àmbit:** **UE:** 4333

Num.	Frag.	Class.	Def.Fragm.	Tipo.	Tècnica	Pasta	Decoració Int.	Decoració Ext.	Acabats Int.	Acabats Ext.	Observacions
	6	14005	SF	FIN	TL	GR					
	1	14005	VO	FOB	TL	GR					
	2	14100	SF	ESC	TO	AO			VI		
	1	14102	SF	FOB	TO	AO	PI		VI		Possible intrusió
	2	14255	VO	PAT	TO	AO	PI		VI		
	1	30000	NA	COP							vidre blanc
	10	60051									
	3	60051									dent
	1	60051									mandíbula

Àrea: **Sector:** IV **Àmbit:** **UE:** 4335

Num.	Frag.	Class.	Def.Fragm.	Tipo.	Tècnica	Pasta	Decoració Int.	Decoració Ext.	Acabats Int.	Acabats Ext.	Observacions
	2	14003	SF	FIN	TO	AO			VI		Vidriada marró.
	2	14003	SF	FIN	TO	AO			VI	VI	Vidriada verda.
	1	14003	VO	POA	TO	AO				VI	Vidriada verda.
	2	14005	SF	FIN	TL	GR					
	1	14100	SF	FOB	TO	AO			VI	VI	
	1	14102	SF	FOB	TO	AO	PI		VI	VI	Decoració estilística en blau
	2	30000	SF	FIN							vidre blanc
	3	50025	SF		MO	AO					baixant ceràmic
	3	60051									

Àrea: **Sector:** IV **Àmbit:** **UE:** 4336

Num.	Frag.	Class.	Def.Fragm.	Tipo.	Tècnica	Pasta	Decoració Int.	Decoració Ext.	Acabats Int.	Acabats Ext.	Observacions
	1	20001		FIN							
	2	60000									pinyols pi carbonitzats
	2	60051									

Àrea: **Sector:** IV **Àmbit:** **UE:** 4337

Num.	Frag.	Class.	Def.Fragm.	Tipo.	Tècnica	Pasta	Decoració Int.	Decoració Ext.	Acabats Int.	Acabats Ext.	Observacions
	1	14003	SF	FIN	TO	AO			VI		Vidriada verda.
	1	14003	VO	PAT	TO	AO			VI		Vidriada verda.
	1	14005	SF	FIN	TL	GR					

Àrea: **Sector:** IV **Àmbit:** **UE:** 4338

Num.	Frag.	Class.	Def.Fragm.	Tipo.	Tècnica	Pasta	Decoració Int.	Decoració Ext.	Acabats Int.	Acabats Ext.	Observacions
	1	14002	SF	FIN	TO	AO					
	5	14003	SF	FIN	TO	AO				VI	Vidriada verda.
	1	14003	SF	FIN	TO	AO				VI	Vidriada verda.
	8	14003	FO	FIN	TO	AO				VI	1 individuu. Vidriada verda.
	1	14003	FO	FIN	TO	AO				VI	Vidriada verda.
	1	14003	SF	FIN	TO	AO				VI	Vidriada verda.
	1	14003	FO	MOR	TO	AO					Vidriada verda.
	3	14102	SF	FOB	TO	AO	PI		VI		1 línia en blau decoració vegetal estilitzada
	2	14128	SF	FOB	TO	AO	PI		VI	VI	
	1	14128	PE	FOB	TO	AO	PI		VI	VI	Retícula
	1	14128	VO	PAT	TO	AO	PI		VI	VI	
	1	14250	SF	GER	TO	AO	PI		VI		pitxer
	1	14255	SF	PAT	TO	AO	PI		VI		Orla nº1
	2	60051									

Àrea: **Sector:** IV **Àmbit:** **UE:** 4339

Num.	Frag.	Class.	Def.Fragm.	Tipo.	Tècnica	Pasta	Decoració Int.	Decoració Ext.	Acabats Int.	Acabats Ext.	Observacions
	2	14002	SF	FIN	TL	GM					
	3	14003	SF	FIN	TL	GM			VI		Vidriada marró.
	2	14003	SF	FIN	TO	AO				VI	Vidriada verda.
	1	14003	SF	FIN	TO	AO			VI		Vidriada verda.
	1	14100	VO	ESC	TO	AO			VI	VI	Producció valenciana
	2	14100	SF	PAT	TO	AO			VI		S.XIII-XIV
	1	60051									

Àrea: **Sector:** IV **Àmbit:** **UE:** 4340

Num.	Frag.	Class.	Def.Fragm.	Tipo.	Tècnica	Pasta	Decoració Int.	Decoració Ext.	Acabats Int.	Acabats Ext.	Observacions
	1	14002	SF	FIN	TO	AO					
	1	14002	FO	FIN	TO	AO			VI		
	2	14003	SF	FIN	TL	AO				VI	Gotes de vidriat
	2	14003	SF	FIN	TL	GO			VI		Vidriada marró.
	1	14003	SF	FIN	TL	GR			VI	VI	Vidriada marró.
	1	14003	NA	FIN	TL	GO			VI	VI	Vidriada marró.
	4	14003	SF	FIN	TO	AO			VI		Vidriada verda.

Àrea: **Sector:** **IV** **Àmbit:** **UE:** **4340**

Num.	Frag.	Class.	Def.Fragm.	Tipo.	Tècnica	Pasta	DECORACIÓ Int.	DECORACIÓ Ext.	ACABATS Int.	ACABATS Ext.	Observacions
	2	14003	SF	FIN	TO	AO			VI		Vidriada verda.
	1	14003	VO	FOB	TO	AO			VI		Vidriada verda.
	1	14003	VO	FTA	TO	AO			VI		Vidriada verda.
	1	14003	BE	FTA	TO	AO			VI	VI	Vidriada marró.
	1	14003	VO	GER	TO	GO			VI		Vidriada marró.
	2	14003	VO	PAT	TO	AO				VI	Vidriada verda.
	1	14003	VO	TUP	TO	AO			VI		Vidriada marró.
	2	14005	SF	FIN	TL	GR					
	1	14005	FO	FIN	TL	GR					
	1	14005	VO	FOB	TO	AR					
	1	14006	SF	FIN	TL	GR			VI		Vidriada marró.
	1	14100	SF	FOB	TO	AO			VI		
	2	14102	SF	FOB	TO	AO	PI		VI		S.XV
	1	14103	PE	FOB	TO	AO	PI		VI	VI	Possible intrusió
	2	14255	SF	FOB	TO	AO	PI		VI		
	1	14255	VO	PAT	TO	AO	PI		VI		Orla nº3
	1	20001		AGU							agulla
	1	20001		FIN							
	2	20002		FIN							informes
	15	60051									
	2	60051									Dents ovicaprí.

Àrea: **Sector:** **IV** **Àmbit:** **UE:** **4341**

Num.	Frag.	Class.	Def.Fragm.	Tipo.	Tècnica	Pasta	Decoració Int.	Decoració Ext.	Acabats Int.	Acabats Ext.	Observacions
	1	14002	SF	FIN	TO	AO			VI		
	3	14003	SF	FIN	TO	AO				VI	Vidriada marró.
	1	14003	SF	FIN	TO	AO			VI	VI	Vidriada verda.
	1	14003	SF	FIN	TO	AO			VI		Vidriada verda.
	1	14003	VO	GIB	TO	AO			VI		Vidriada verda.
	5	14005	SF	FIN	TO	GR					
	1	14005	NA	FIN	TO	GR					
	1	14006	SF	FIN	TO	AR			VI		Vidriada verda.
	1	14103	SF	FOB	TO	AO	PI		VI	VI	
	1	14114	VO	PAT	TO	AO	PI		VI	VI	fi XVII pp XVIII
	1	14200	SF	FOB	TO	AO	PI		VI	VI	
	1	20002		CLA							clau
	1	30000	SF	FIN							vidre blau.
	1	40003		ASC							Ascla 2.5 x 1.9 cm
	3	60051									

Àrea: **Sector:** IV **Àmbit:** **UE:** 4342

Num.	Frag.	Class.	Def.Fragm.	Tipo.	Tècnica	Pasta	Decoració Int.	Decoració Ext.	Acabats Int.	Acabats Ext.	Observacions
	3	14002	SF	FIN	TO	AO					
	8	14003	SF	FIN	TO	AO			VI		Vidriada marró.
	8	14003	SF	FIN	TO	AO			VI		Vidriada marró.
	1	14003	SF	FIN	TO	GO			VI		Vidriada verda.
	2	14003	SF	FIN	TO	GO			VI		Vidriada verda.
	2	14003	SF	FIN	TO	AO			VI	VI	Vidriada verda.
	2	14003	VO	FOB	TO	AO			VI		Vidriada marró.
	4	14005	SF	FIN	TO	GR					
	2	14100	SF	FIN	TO	AO			VI	VI	
	1	14100	VO	PAT	TO	AO			VI	VI	Vidriat en mal estat
	2	14103	SF	FOB	TO	AO	PI		VI	VI	
	1	14211	VO	ESC	TO	AO	PI		VI	VI	
	1	15000	SF	PIP	MO						Broquet de pipa de caolí.
	1	30000	PE	COP							vidre blau.
	7	60051									

Àrea: **Sector:** IV **Àmbit:** **UE:** 4343

Num.	Frag.	Class.	Def.Fragm.	Tipo.	Tècnica	Pasta	Decoració Int.	Decoració Ext.	Acabats Int.	Acabats Ext.	Observacions
	3	14002	SF	FIN	TO	AO					
	1	14003	VO	ESF	TO	AO			VI		Vidriada marró.
	1	14003	SF	FOB	TO	AO			VI		Vidriada marró.
	1	14005	SF	OLL	TL	GR		IN			
	1	20002		ESR							escòria
	5	60051									
	1	60051									Dent.

Àrea: **Sector:** IV **Àmbit:** **UE:** 4347

Num.	Frag.	Class.	Def.Fragm.	Tipo.	Tècnica	Pasta	Decoració Int.	Decoració Ext.	Acabats Int.	Acabats Ext.	Observacions
	2	14002	SF	FIN	TO						
	1	14003	NA	FIN	TO	AO			VI	VI	Vidriada verda.
	1	14003	FO	FOB	TO	AO			VI		Vidriada verda.
	1	14005	SF	FIN	TL	GR					
	1	14005	VO	OLL	TL	GR					
	1	20002		CLA							clau

Àrea: **Sector:** IV **Àmbit:** **UE:** 4347

Num.	Frag.	Class.	Def.Fragm.	Tipo.	Tècnica	Pasta	DECORACIÓ Int.	DECORACIÓ Ext.	ACABATS Int.	ACABATS Ext.	Observacions
	1	60051									

Àrea: **Sector:** IV **Àmbit:** **UE:** 4348

Num.	Frag.	Class.	Def.Fragm.	Tipo.	Tècnica	Pasta	Decoració Int.	Decoració Ext.	Acabats Int.	Acabats Ext.	Observacions
	1	14002	SF	FIN							
	2	14003	SF	FIN	TO	AO			VI		Vidriada verda.
	2	14003	VO	FOB	TO	AO			VI		Vidriada verda.
	1	14102	SF	ESC	TO	AO	PI		VI	VI	
	2	20000		ESR							escòria
	5	20002		CLA							claus
	1	20002		FIN							informe
	1	20002		PLC							plaqueta de ferro
	5	60051									
	7	60054									

Àrea: **Sector:** IV **Àmbit:** **UE:** 4350

Num.	Frag.	Class.	Def.Fragm.	Tipo.	Tècnica	Pasta	Decoració Int.	Decoració Ext.	Acabats Int.	Acabats Ext.	Observacions
	3	14002	SF	FIN	TO	GO			VI		
	1	14003	SF	FIN	TO	AO			VI		Vidriada marró.
	1	14003	FO	FIN	TO	AO			VI		Vidriada verda.
	5	14003	SF	FIN	TL	GO			VI		Vidriada marró.
	3	14003	SF	FIN	TL	GO			VI		Vidriada verda.
	1	14003	BE	FTA	TO	AO			VI	VI	Vidriada verda.
	1	14003	VO	PAT	TO	AO			VI		Vidriada marró.
	2	14005	SF	FIN	TO	GR					
	1	14005	SF	FIN	TL	GR					
	1	14005	FO	FOG	TL	GR					
	1	14100	SF	FOB	TO	AO			VI		
	1	14255	PE	FOB	TO	AO	PI		VI		
	1	20002		FIN							informe
	1	30000	FO	AMP							vidre blanc
	7	60051									

Àrea: **Sector:** IV **Àmbit:** **UE:** 4351

Num.	Frag.	Class.	Def.Fragm.	Tipo.	Tècnica	Pasta	Decoració Int.	Decoració Ext.	Acabats Int.	Acabats Ext.	Observacions
	1	14002	SF	FIN	TO	AO					
	5	14003	SF	FIN	TO	GO			VI		Vidriada verda.

Àrea: **Sector:** IV **Àmbit:** **UE:** 4351

Num.	Frag.	Class.	Def.Fragm.	Tipo.	Tècnica	Pasta	DECORACIÓ Int.	DECORACIÓ Ext.	ACABATS Int.	ACABATS Ext.	Observacions
	1	14003	SF	FIN	TO	GO			VI	VI	Vidriada verda.
	1	14003	SF	FIN	TO	AO			VI		Vidriada verda.
	1	14003	SF	FIN	TO	AO				VI	Vidriada verda.
	1	14003	SF	FIN	TO	GO			VI		Vidriada verda.
	1	14003	SF	FIN	TO	AO			VI	VI	Vidriada verda.
	1	14003	SF	GIB	TO	AO			VI		Vidriada verda.
	1	14101	SF	ESC	TO	AO			VI	VI	
	3	14101	SF	FOB	TO	AO			VI	VI	
	1	14250	SF	FOB	TO	AO	PI		VI		
	2	14255	SF	FOB	TO	AO	PI		VI		
	1	14255	VO	PAT	TO	AO	PI		VI		Orla nº3
	2	20000		ESR							escòria
	2	60051									
	1	60052									
	1	60053									

Àrea: **Sector:** IV **Àmbit:** **UE:** 4352

Num.	Frag.	Class.	Def.Fragm.	Tipo.	Tècnica	Pasta	Decoració Int.	Decoració Ext.	Acabats Int.	Acabats Ext.	Observacions
	3	14002	SF	FIN	TO	AO					
	1	14002	FO	FIN	TO	GO					
	1	14003	SF	FIN	TO	AO			VI		Vidriada verda.
	1	14003	FO	FIN	TO	AO			VI		Vidriada verda.
	1	14003	SF	FIN	TO	GM			VI		Vidriada verda.
	2	14003	SF	POA	TO	GO			VI		Vidriada verda.
	4	14100	SF	FOB	TO	AO					
	1	14100	VO	PAT	TO	AO					
	2	20002		CLA							claus
	2	60051									
	1	60052									Dent ovicaprí

Àrea: **Sector:** IV **Àmbit:** **UE:** 4353

Num.	Frag.	Class.	Def.Fragm.	Tipo.	Tècnica	Pasta	Decoració Int.	Decoració Ext.	Acabats Int.	Acabats Ext.	Observacions
	7	14002	SF	FIN	TO	AO					
	1	14002	FO	FIN	TO	AO					
	1	14002	NA	FIN	TO	AO					
	1	14002	SF	FIN	TL	GO					
	1	14003	VO	FIN	TO	AO			VI		Vidriada marró.
	1	14003	SF	FIN	TO	AO			VI	VI	Vidriada marró.

Àrea: **Sector:** IV **Àmbit:** **UE:** 4353

Num.	Frag.	Class.	Def.Fragm.	Tipo.	Tècnica	Pasta	DECORACIÓ Int.	DECORACIÓ Ext.	ACABATS Int.	ACABATS Ext.	Observacions
	1	14003	SF	FIN	TO	AO			VI	VI	Vidriada marró.
	1	14003	SF	FIN	TL	GO			VI		Vidriada marró.
	2	14003	SF	FOB	TO	AO			VI		Vidriada marró
	1	14003	SF	FOB	TO	AO				VI	Vidriada marró
	3	14003	VO	GIB	TO	AO			VI		vidriada marró
	5	14003	SF	GIB	TO	AO			VI		vidriada marró
	1	14003	VO	OLL	TL	GO			VI	VI	vidriada marró
	2	14003	VO	OLL	TL	GO			VI		vidriada marró
	1	14005	SF	FIN	TO	AR					
	1	14100	FO	FIN	TO	AO			VI		
	4	14100	SF	FOB	TO	AO			VI		
	1	14100	SF	PAT	TO	AO			VI		
	1	14128	PE	ESC	TO	AO	PI		VI	VI	Decoració orles i peixos 2ª 1/2 XIV-XV
	1	14250	VO	FOB	TO	AO			VI		
	3	14250	SF	FOB	TO	AO			VI		
	1	14250	NA	GER	TO	AO			VI	VI	Nansa de pitxer
1	1	14250	VO	ESC	TO	AO			VI		
	1	14253	VO	ESC	TO	AO	PI		VI		
	2	14255	SF	FOB	TO	AO	PI		VI		
	2	14255	VO	PAT	TO	AO	PI		VI		Orla nº3
	2	20002		CLA							claus
	1	20002		FIN							informe
	6	60000									pinyols pi carbonitzats
	11	60051									

Àrea: **Sector:** IV **Àmbit:** **UE:** 4354

Num.	Frag.	Class.	Def.Fragm.	Tipo.	Tècnica	Pasta	Decoració Int.	Decoració Ext.	Acabats Int.	Acabats Ext.	Observacions
	1	14002	SF	FIN	TO	AO					
	7	14003	SF	FIN	TO	AO			VI		Vidriada verda.
	1	14003	VO	FIN	TO	AO			VI	VI	Vidriada verda.
	1	14100	VO	PAT	TO	AO			VI		
	3	60051									

Àrea: **Sector:** IV **Àmbit:** **UE:** 4356

Num.	Frag.	Class.	Def.Fragm.	Tipo.	Tècnica	Pasta	Decoració Int.	Decoració Ext.	Acabats Int.	Acabats Ext.	Observacions
	1	14002	SF	FIN	TL	GM					
	3	14003	SF	FIN	TL	GO			VI		Vidriada marró.
	1	14003	SF	FIN	TO	AO			VI		Vidriada verda.

Àrea: **Sector:** IV **Àmbit:** **UE:** 4356

Num.	Frag.	Class.	Def.Fragm.	Tipo.	Tècnica	Pasta	DECORACIÓ Int.	DECORACIÓ Ext.	ACABATS Int.	ACABATS Ext.	Observacions
	2	14006	SF	FIN	TO	GR			VI	VI	Vidriada verda.
	1	60052									
	1	60054									

Àrea: **Sector:** IV **Àmbit:** **UE:** 4357

Num.	Frag.	Class.	Def.Fragm.	Tipo.	Tècnica	Pasta	Decoració Int.	Decoració Ext.	Acabats Int.	Acabats Ext.	Observacions
	15	14002	SF	FIN	TL	AO					
	2	14002	SF	FIN	TL	GO					
	3	14003	SF	FIN	TL	GM			VI		Vidriada marró.
	1	14003	NA	FIN	TO	AO			VI	VI	Vidriada melada.
	1	14003	SF	FIN	TO	AO			VI	VI	Vidriada verda i melada.
	1	14003	SF	FIN	TO	AO			VI		Vidriada marró.
	1	14003	PE	FIN	TO	AO			VI		Vidriada verda.
	1	14003	VO	FOB	TO	AO			VI	VI	Vidriada verda.
	1	14003	BE	FTA	TO	AO			VI		Vidriada marró.
	1	14006	SF	FIN	TO	AR			VI		Vidriada verda.
	3	14100	SF	FIN	TO	AO			VI		S.XIII-XIV
	1	14250	PE	ESC	TO	AO	PI		VI		
	2	14255	VO	ESC	TO	AO	PI		VI		Orla nº3
	1	14255	SF	FOB	TO	AO	PI		VI		S.XIV
	1	14255	PE	FOB	TO	AO	PI		VI		Motiu zoomorf
	1	14255	VO	PAT	TO	AO	PI		VI		Orla nº3
	3	14255	VO	PAT	TO	AO	PI		VI		1 individuu. Orla nº3
	10	60051									
	2	60051									dent d'ovicaprí.
	3	60054									musclo

Àrea: **Sector:** IV **Àmbit:** **UE:** 4358

Num.	Frag.	Class.	Def.Fragm.	Tipo.	Tècnica	Pasta	Decoració Int.	Decoració Ext.	Acabats Int.	Acabats Ext.	Observacions
	2	14002	FO	FIN	TO	AO					1 individuu.
	2	14002	SF	FIN	TO	AO					
	5	14003	SF	FIN	TL	GR			VI		Vidriada verda.
	1	14003	VO	OLL	TO	AO			VI		Vidriada marró.
	1	14003	VO	OLL	TL	GO			VI		Vidriada verda.
	1	14005	SF	FIN	TL	GR					
	1	14006	SF	FIN	TO	AO			VI		Vidriada verda.
	3	14100	SF	FOB	TO	AO					
	1	14250	SF	FOB	TO	AO	PI		VI		

Àrea: **Sector:** **IV** **Àmbit:** **UE:** **4358**

Num.	Frag.	Class.	Def.Fragm.	Tipo.	Tècnica	Pasta	DECORACIÓ Int.	DECORACIÓ Ext.	ACABATS Int.	ACABATS Ext.	Observacions
	1	14255	SF	FOB	TO	AO	PI		VI		
	1	14255	VO	PAT	TO	AO	PI		VI		
	2	14255	VO	PAT	TO	AO	PI		VI		Orla nº5
	18	60051									

Àrea: **Sector:** **IV** **Àmbit:** **UE:** **4359**

Num.	Frag.	Class.	Def.Fragm.	Tipo.	Tècnica	Pasta	Decoració Int.	Decoració Ext.	Acabats Int.	Acabats Ext.	Observacions
	6	14002	SF	FIN	TO	AO					
	16	14002	SF	FIN	TL	GO					
	1	14002	VO	OLL	TL	GO					amb nansa
	8	14002	VO	OLL	TL	GO					
	1	14002	VO	TAP	TL	GO					
	1	14003	VO	CSS	TL	GO			VI		Vidriada marró.
	1	14003	VO	FIN	TO	AO				VI	Vidriada verda.
	2	14003	SF	FIN	TO	AO				VI	Vidriada verda.
	12	14003	SF	FIN	TL	GO			VI		Vidriada marró.
	1	14003	SF	FIN	TL	GO			VI		Vidriada verda.
	7	14003	SF	FOB	TO	AO			VI		Vidriada marró.
	5	14003	VO	GIB	TO	AO			VI		Vidriada verda.
	1	14003	SF	GIB	TO	AO			VI		Vidriada verda.
	1	14003	FO	GIB	TO	AO			VI		Vidriada marró.
	1	14003	VO	OLL	TL	GO			VI		Vidriada marró.
	1	14003	VO	OLL	TO	AO			VI		Vidriada verda.
	1	14003	VO	SET	TO	AO				VI	Vidriada verda.
	6	14100	VO	ESC	TO	AO			VI		4 individuus
	14	14100	SF	FOB	TO	AO			VI		
	1	14100	PE	FOB	TO	AO			VI		
	3	14100	FO	FOB	TO	AO			VI		
	4	14100	VO	GOT	TO	AO			VI	VI	1 individuu.
	4	14100	VO	PAT	TO	AO			VI		2 individuus
	1	14250	SF	ESC	TO	AO	PI		VI		
	2	14250	SF	FOB	TO	AO	PI		VI		
	1	14250	VO	PAT	TO	AO	PI		VI		
	2	14255	VO	ESC	TO	AO	PI		VI		Orla nº3
	3	14255	SF	FOB	TO	AO	PI		VI		
	1	14255	VO	PAT	TO	AO	PI		VI		Orla nº3
	2	14255	PE	SEV	TO	AO	PI		VI		
	4	20000		ESR							escòria
	1	20001		FIN							

Àrea: **Sector:** IV **Àmbit:** **UE:** 4359

Num.	Frag.	Class.	Def.Fragm.	Tipo.	Tècnica	Pasta	DECORACIÓ Int.	DECORACIÓ Ext.	ACABATS Int.	ACABATS Ext.	Observacions
	1	20002		PLC							plaqueta de ferro
	67	60051									
	3	60051									mandíbules
	1	60051									dent
	2	60054									musclos

Àrea: **Sector:** IV **Àmbit:** **UE:** 4360

Num.	Frag.	Class.	Def.Fragm.	Tipo.	Tècnica	Pasta	Decoració Int.	Decoració Ext.	Acabats Int.	Acabats Ext.	Observacions
	2	14002	SF	FIN	TO	AO					
	1	14002	VO	TAP	TL	GM					
	1	14003	SF	FIN	TO	AO			VI		Vidriada marró.
	1	14100	SF	ESC	TO	AO			VI		
	2	14100	VO	ESC	TO	AO			VI		
	1	14255	SF	FOB	TO	AO	PI		VI		
	2	14255	VO	PAT	TO	AO	PI		VI		Orla nº4
	1	20002		FIN							informe
	2	30000	SF	FIN							vidre blau.
	10	60051									
	1	60052									

Àrea: **Sector:** IV **Àmbit:** **UE:** 4361

Num.	Frag.	Class.	Def.Fragm.	Tipo.	Tècnica	Pasta	Decoració Int.	Decoració Ext.	Acabats Int.	Acabats Ext.	Observacions
	1	13116	VO	FIN	TO	AO			ES	ES	
	5	14002	SF	FIN	TO	AO					
	1	14002	SF	FIN	TO	AM					
	3	14002	NA	GER	TO	AO					1 individuu.
	2	14003	SF	ESC	TO	AO			VI		Vidriada marró
	1	14003	NA	FIN	TO	AO				VI	Vidriada verda.
	2	14003	SF	FTA	TO	AO				VI	Vidriada verda.
	3	14003	VO	POA	TO	AO				VI	1 individuu. Vidriada verda.
	2	14005	SF	FIN	TL	GR					
	1	14005	VO	FIN	TL	GR					
	1	14100	SF	ESC	TO	AO			VI		
	1	14250	SF	FOB	TO	AO	PI		VI		
	1	14250	VO	PAT	TO	AO	PI		VI	VI	
	1	14255	VO	PAT	TO	AO	PI		VI		
	2	20002		CLA							claus
	1	30000	PE	COP							vidre blanc

Àrea: **Sector:** IV **Àmbit:** **UE:** 4361

Num.	Frag.	Class.	Def.Fragm.	Tipo.	Tècnica	Pasta	DECORACIÓ Int.	DECORACIÓ Ext.	ACABATS Int.	ACABATS Ext.	Observacions
	11	60051									

Àrea: **Sector:** IV **Àmbit:** **UE:** 4362

Num.	Frag.	Class.	Def.Fragm.	Tipo.	Tècnica	Pasta	Decoració Int.	Decoració Ext.	Acabats Int.	Acabats Ext.	Observacions
	5	14002	SF	FIN	TO	AO					
	1	14002	SF	FIN	TL	GO		AL			
	1	14003	SF	FIN	TO	AO			VI		Vidriada verda.
	1	14003	SF	FTA	TO	AO			VI	VI	Vidriada melada.
	1	14003	VO	GOT	TO	AO			VI	VI	Vidriada marró
	1	14005	SF	FIN	TL	GR		AL			
	1	14005	SF	FIN	TL	GR		AL			
	2	14255	SF	FTA	TO	AO	PI		VI		
	2	14255	SF	PAT	TO	AO	PI		VI		
	18	60051									

Àrea: **Sector:** IV **Àmbit:** **UE:** 4363

Num.	Frag.	Class.	Def.Fragm.	Tipo.	Tècnica	Pasta	Decoració Int.	Decoració Ext.	Acabats Int.	Acabats Ext.	Observacions
	1	14002	SF	FIN	TL	GM					S.XIII-XIV
	1	60051									

Àrea: **Sector:** IV **Àmbit:** **UE:** 4364

Num.	Frag.	Class.	Def.Fragm.	Tipo.	Tècnica	Pasta	Decoració Int.	Decoració Ext.	Acabats Int.	Acabats Ext.	Observacions
	2	14002	SF	FIN	TO	AO					
	1	14002	SF	FIN	TL	GO					
	1	14002	VO	OLL	TL	GM					
	1	14003	SF	FTA	TO	AO				VI	Vidriada verda.
	1	14005	SF	FIN	TL	GR					

Àrea: **Sector:** IV **Àmbit:** **UE:** 4365

Num.	Frag.	Class.	Def.Fragm.	Tipo.	Tècnica	Pasta	Decoració Int.	Decoració Ext.	Acabats Int.	Acabats Ext.	Observacions
	1	13114	SF	FIN	TO	AO			ES	ES	
	1	13258	SF	FIN	TO	AO					
	2	14002	SF	FIN	TO	AO					
	1	14003	SF	FIN	TO	AO			VI		Vidriada verda.
	4	14005	SF	FIN	TL	GR					
	11	60051									

Àrea: **Sector:** IV **Àmbit:** **UE:** 4366

Num.	Frag.	Class.	Def.Fragm.	Tipo.	Tècnica	Pasta	DECORACIÓ Int.	DECORACIÓ Ext.	ACABATS Int.	ACABATS Ext.	Observacions

Àrea: **Sector:** IV **Àmbit:** **UE:** 4366

Num.	Frag.	Class.	Def.Fragm.	Tipo.	Tècnica	Pasta	Decoració Int.	Decoració Ext.	Acabats Int.	Acabats Ext.	Observacions
	3	14002	SF	FIN	TO	AO					
	1	14002	SF	FIN	TO	AO					
	2	14002	SF	FIN	TL	GO					
	2	14003	SF	FIN	TO	AO			VI		Vidriada marró
	2	14005	SF	FIN	TL	GM					
	7	60051									

Àrea: **Sector:** IV **Àmbit:** **UE:** 4370

Num.	Frag.	Class.	Def.Fragm.	Tipo.	Tècnica	Pasta	Decoració Int.	Decoració Ext.	Acabats Int.	Acabats Ext.	Observacions
	1	14003	SF	FIN	TO	GO			VI	VI	Vidriada verda.
	1	14003	SF	FIN	TO	GO				VI	Vidriada verda.
	1	14003	VO	POA	TO	AO				VI	Vidriada melada.
	2	14005	SF	FIN	TL	GR					

Àrea: **Sector:** IV **Àmbit:** **UE:** 4373

Num.	Frag.	Class.	Def.Fragm.	Tipo.	Tècnica	Pasta	Decoració Int.	Decoració Ext.	Acabats Int.	Acabats Ext.	Observacions
	1	14002	SF	FIN	TO	AO					
	1	14003	SF	POA	TO	AO				VI	Vidriada verda.
	1	14255	SF	PAT	TO	AO	PI		VI		
	4	20002		CLA							claus
	1	60051									

Àrea: **Sector:** IV **Àmbit:** **UE:** 4375

Num.	Frag.	Class.	Def.Fragm.	Tipo.	Tècnica	Pasta	Decoració Int.	Decoració Ext.	Acabats Int.	Acabats Ext.	Observacions
	2	14002	SF	FIN	TL	GM					
	4	14002	SF	FIN	TL	GO					
	1	14003	FO	FIN	TO	GO				VI	Vidriada marró.
	3	14005	SF	FIN	TL	GM			VI		Vidriada melada.
	1	20002		CLA							clau
	1	60051									

Àrea: **Sector:** IV **Àmbit:** **UE:** 4376

Num.	Frag.	Class.	Def.Fragm.	Tipo.	Tècnica	Pasta	Decoració Int.	Decoració Ext.	Acabats Int.	Acabats Ext.	Observacions
	1	14002	SF	FIN	TL	GO					
	1	14002	VO	FIN	TL	GO					
	2	14002	SF	FIN	TL	GO					
	1	14002	SF	FIN	TO	AO					
	1	14002	FO	FOG	TL	GO					
	1	14002	VO	FOG	TL	GO					
	1	14002	NA	GRR	TO	AO					
	3	14002	VO	OLL	TL	GO					
	25	14002	SF	OLL	TL	GO					
	1	14003	SF	FIN	TO	AO			VI	VI	Vidriada verda.
	1	14003	VO	GIB	TO	AO			VI		Vidriada verda.
	1	14003	SF	GIB	TO	AO			VI		Vidriada verda.
1	1	20001		MON							Il.legible. 1.7 cm
2	1	20001		PNC				IN			Pinces amb decoració incisa
3	1	20001		MON							Il.legible. 1.5 cm
	1	20002		FIN							informe
	2	20005		FIN							

Àrea: **Sector:** IV **Àmbit:** **UE:** 4377

Num.	Frag.	Class.	Def.Fragm.	Tipo.	Tècnica	Pasta	Decoració Int.	Decoració Ext.	Acabats Int.	Acabats Ext.	Observacions
	1	20002		CLA							clau
	10	60051									

Àrea: **Sector:** IV **Àmbit:** **UE:** 4378

Num.	Frag.	Class.	Def.Fragm.	Tipo.	Tècnica	Pasta	Decoració Int.	Decoració Ext.	Acabats Int.	Acabats Ext.	Observacions
	3	14002	SF	FIN	TL	GO					
	1	14002	VO	OLL	TO	AO					
	7	14002	VO	OLL	TL	GM					
	4	14002	VO	TAP	TL	GM					
	2	14003	FO	FIN	TO	AO			VI		Vidriada verda.
	2	14003	SF	FIN	TO	AO			VI		Vidriada verda.
	2	14003	VO	GIB	TO	AO			VI		Vidriada verda.
	1	14005	VO	OLL	TL	GR					
1	1	14255	VO	PAT	TO	AO	PI		VI		Verd i morat dels antics S:XIII

Àrea: **Sector:** IV **Àmbit:** **UE:** 4378

Num.	Frag.	Class.	Def.Fragm.	Tipo.	Tècnica	Pasta	DECORACIÓ Int.	DECORACIÓ Ext.	ACABATS Int.	ACABATS Ext.	Observacions
	32	60051									

Àrea: **Sector:** IV **Àmbit:** **UE:** 4379

Num.	Frag.	Class.	Def.Fragm.	Tipo.	Tècnica	Pasta	Decoració Int.	Decoració Ext.	Acabats Int.	Acabats Ext.	Observacions
	1	14002	SF	FIN	TL	GO					
	1	14002	SF	FIN	TO	AO					
	1	14002	SF	FOG	TL	GO					
	2	14003	SF	GIB	TO	AO			VI		Vidriada verda.
	1	14003	VO	GIB	TO	AO			VI		Vidriada verda.
1	1	20001		PIC							Picarol
	1	20002		CLA							clau
	1	20002		PLC							placa de ferro
	3	60051									

Àrea: **Sector:** IV **Àmbit:** **UE:** 4386

Num.	Frag.	Class.	Def.Fragm.	Tipo.	Tècnica	Pasta	Decoració Int.	Decoració Ext.	Acabats Int.	Acabats Ext.	Observacions
	2	14002	PE	FIN	TO	AO					
	1	14002	SF	FIN	TO	AO					
	27	14003	SF	FIN	TO	AO			VI		Vidriada marró.
	3	14003	SF	FIN	TO	AO			VI	VI	Vidriada marró.
	2	14003	FO	FIN	TO	AO			VI		Vidriada verda.
	1	14003	FO	FIN	TO	AO			VI	VI	Vidriada marró.
	1	14003	VO	GIB	TO	AO			VI		Vidriada marró.
	1	14003	VO	OLL	TO	AO			VI	VI	Vidriada marró.
	1	14003	VO	PAT	TO	AO			VI		Vidriada marró.
	1	14003	VO	PAT	TO	AO			VI		Vidriada marró.
	1	14003	VO	TUP	TO	AO			VI	VI	Vidriada marró.
4	1	14003	PC	TAP	TO	AO			VI	VI	Vidriada marró.
	1	14005	FO	FIN	TO	GR					
	1	14005	VO	FOB	TO	GR					
	1	14006	NA	FIN	TO	GO			VI	VI	Vidriada marró.
	1	14006	FO	FIN	TO	GR			VI		Vidriada verda.
	1	14006	NA	FIN	TO	GR			VI		Vidriada marró.
	1	14102	PE	FOB	TO	AO	PI		VI	VI	S.XV
	8	14103	SF	PAT	TO	AO	PI		VI	VI	S.XVII
	1	14103	VO	PAT	TO	AO	PI		VI	VI	1635-70
	1	14103	VO	PAT	TO	AO	PI		VI	VI	Orla 'S' 1600-35
	1	14114	VO	PAT	TO	AO	PI		VI	VI	Possiblement Poblet o Transició

Àrea: **Sector:** **IV** **Àmbit:** **UE:** **4386**

Num.	Frag.	Class.	Def.Fragm.	Tipo.	Tècnica	Pasta	DECORACIÓ Int.	DECORACIÓ Ext.	ACABATS Int.	ACABATS Ext.	Observacions
	3	14114	PE	PAT	TO	AO	PI		VI	VI	Motiu central vaixell. 1 individuu.
	2	14120	VO	PAT	TO	AO	PI		VI	VI	1620-1700
	2	14201	VO	ESC	TO	AO	PI		VI	VI	
	3	14201	SF	FOB	TO	AO	PI		VI	VI	
	1	14208	VO	ESC	TO	AO	PI		VI	VI	fi XVI-ppXVII
	3	15000	SF	PIP	MO						Broquets de pipa de caolí.
	1	15000	SF	PIP	MO			IN			Broquet de pipa de caolí.
	1	15000	SF	PIP	MO						Cassoleta.
	1	20001		ANE							
	1	20001		FIN							
1	1	20001		MON							Il.legible. 1.3 cm
2	1	20001		MON							Il.legible. 1.7 cm
3	1	20001		MON							Il.legible. 1.2 cm
	1	20002		CLA							clau
	9	20002		FIN							informes
	1	30000	FO	AMP							vidre verd fosc
	1	30000	FO	AMP							vidre blau.
	1	30000	SF	AMP							vidre verd
	2	30000	PE	COP							vidre blanc. 1 individuu.
	1	30000	VO	COP							vidre blanc
	1	30000	AG	COP							vidre blanc
	10	30000	SF	COP							vidre blanc
	1	30000	SF	FIN							vidre blau.
	1	50037			MO	AO		PI		VI	Blanca i blava
	27	60051									
	1	60051									dent ovicaprí

Àrea: **Sector:** **IV** **Àmbit:** **UE:** **4387**

Num.	Frag.	Class.	Def.Fragm.	Tipo.	Tècnica	Pasta	Decoració Int.	Decoració Ext.	Acabats Int.	Acabats Ext.	Observacions
	3	14003	SF	FIN	TO	AO			VI		Vidriada marró.
	1	14003	SF	FIN	TO	AO			VI	VI	Vidriada marró.
	1	14003	SF	FIN	TO	AO				VI	Vidriada verda.
	1	14003	SF	FIN	TO	AO			VI	VI	Vidriada verda.
	3	14003	SF	FOB	TO	AO			VI		Vidriada marró.
	1	14003	SF	FOB	TO	AO			VI		Vidriada verda.
	1	14003	FO	GER	TO	AO			VI		Vidriada verda.
	1	14003	FO	MOR	TO	AO			VI		Vidriada verda.
	1	14003	VO	PAT	TO	AO			VI		Vidriada marró.
	1	14103	VO	PAT	TO	AO	PI		VI	VI	

Àrea: **Sector:** **IV** **Àmbit:** **UE:** **4387**

Num.	Frag.	Class.	Def.Fragm.	Tipo.	Tècnica	Pasta	DECORACIÓ Int.	DECORACIÓ Ext.	ACABATS Int.	ACABATS Ext.	Observacions
	1	14114	SF	PAT	TO	AO	PI		VI	VI	fi XVII-ppXVIII
	1	14201	SF	FOB	TO	AO	PI		VI	VI	ha perdut la decoració
	1	14204	VO	ESC	TO	AO	PI		VI	VI	decoració vegetal
	1	30000	PE	COP							vidre blanc
	3	50025							VI		vidriat marró
	1	50029	SF								teula romana rodada
	2	60053									espines
	1	60055		FFI							fusta indeterminada

Àrea: **Sector:** **IV** **Àmbit:** **UE:** **4388**

Num.	Frag.	Class.	Def.Fragm.	Tipo.	Tècnica	Pasta	Decoració Int.	Decoració Ext.	Acabats Int.	Acabats Ext.	Observacions
	1	14002	PE	FIN	TO	AO					
	1	14002	SF	FIN	TO	AO					
	1	14003	VO	ESF	TO	AO			VI		Vidriada marró.
	1	14003	SF	ESF	TO	AO			VI		Vidriada marró.
	2	14003	SF	FIN	TO	AO				VI	Vidriada verda.
	6	14003	SF	FOB	TO	AO			VI		Vidriada verda.
	1	14003	SF	FOB	TO	AO			VI	VI	Vidriada verda.
	3	14003	SF	FOB	TO	AO			VI		Vidriada marró.
	1	14003	VO	MOR	TO	AO			VI	VI	Vidriada verda.
	2	14003	VO	OLL	TO	AO			VI		Vidriada marró.
	4	14003	VO	PAT	TO	AO			VI		Vidriada marró.
	2	14003	CR	PAT	TO	AO			VI		Vidriada marró.
	2	14003	VO	TAP	TO	AO			VI	VI	Vidriada verda.
	1	14005	NA	OLL	TL	GR					
	2	14100	SF	FOB	TO	AO			VI	VI	
	1	14103	VO	PAT	TO	AO	PI		VI	VI	S.XVII
	1	14103	SF	PAT	TO	AO	PI		VI	VI	S.XVII
	1	14103	SF	PAT	TO	AO	PI		VI	VI	Decoració vegetal.
	1	14104	VO	PAT	TO	AO	PI		VI	VI	Orla cuc o 'S' 1600-35
	1	14104	CR	PAT	TO	AO	PI		VI	VI	Orla d'alesde gavina i esglaons 1600-35
	1	14104	VO	PAT	TO	AO	PI		VI	VI	Orla salsitxa doble1600-35
	2	14104	CR	PAT	TO	AO	PI		VI	VI	Orla salsitxa doble1600-35 1 individuu.
	1	14105	VO	PAT	TO	AO	PI		VI	VI	S.XVII
	2	14120	PC	PAT	TO	AO	PI		VI	VI	1620-1700
	1	14120	SF	PAT	TO	AO	PI		VI	VI	1620-1700
	2	14201	SF	FOB	TO	AO	PI		VI	VI	
	1	14208	SF	FOB	TO	AO	PI		VI	VI	Principi S.XVIII
	1	14255	SF	FOB	TO	AO	PI		VI	VI	S.XIV

Àrea: **Sector:** **IV** **Àmbit:** **UE:** **4388**

Num.	Frag.	Class.	Def.Fragm.	Tipo.	Tècnica	Pasta	DECORACIÓ Int.	DECORACIÓ Ext.	ACABATS Int.	ACABATS Ext.	Observacions
	1	14305	PE	PAT	TO	AO	PI		VI	VI	S.XVII
	2	15000	SF	PIP	MO						Broquets de pipa de caolí.
	1	15000	SF	PIP	MO			IN			Cassoleta. Marca amb lletra ER
	4	20001		FIN							
1	1	20001		MON							Il.legible. 1.3 cm
2	1	20001		SIV							sivella
	1	20002		CLA							clau
	1	30000	VO	AMP							vidre blanc
	1	30000	PE	COP							vidre blanc
	1	30000	SF	COP							vidre blanc
	1	30000	VO	COP							vidre blanc
	10	60051									

Àrea: **Sector:** **IV** **Àmbit:** **UE:** **4389**

Num.	Frag.	Class.	Def.Fragm.	Tipo.	Tècnica	Pasta	Decoració Int.	Decoració Ext.	Acabats Int.	Acabats Ext.	Observacions
	3	14002	SF	FIN	TO	AO					
	1	14003	VO	ESF	TO	AO			VI	VI	Vidriada marró.
	14	14003	SF	FIN	TO	AO			VI		Vidriada verda.
	2	14003	SF	FIN	TO	AO				VI	Vidriada verda.
	1	14003	SF	FIN	TO	AO			VI	VI	Vidriada verda i marró.
	1	14003	SF	FIN	TO	GO			VI		Vidriada verda.
	1	14003	PE	FIN	TO	AO				VI	Vidriada verda.
	9	14003	SF	FIN	TO	AO			VI		Vidriada marró.
	1	14003	FO	FIN	TO	AO			VI		Vidriada marró.
	3	14003	SF	FIN	TO	GO			VI		Vidriada verda.
	2	14003	VO	PAT	TO	AO			VI		Vidriada marró.
	2	14005	SF	FIN	TO	AR					
	1	14102	SF	FIN	TO	AO	PI		VI		S.XV
	4	14103	SF	FOB	TO	AO	PI		VI	VI	S.XVII
	1	14201	OR	EOR	TO	AO	PI		VI	VI	Ha perdut la decoració
	2	14201	PC	EOR	TO	AO	PI		VI	VI	Ha perdut la decoració
	3	14201	FO	ESC	TO	AO	PI		VI	VI	Ha perdut la decoració
	1	14201	SF	FIN	TO	AO	PI		VI	VI	
	1	20002		CLA							clau
	3	30000	SF	FIN							vidre blanc
	3	60051									
	1	60054									

Àrea: **Sector:** IV **Àmbit:** **UE:** 4396

Num.	Frag.	Class.	Def.Fragm.	Tipo.	Tècnica	Pasta	DECORACIÓ Int.	DECORACIÓ Ext.	ACABATS Int.	ACABATS Ext.	Observacions

Àrea: **Sector:** IV **Àmbit:** **UE:** 4396

Num.	Frag.	Class.	Def.Fragm.	Tipo.	Tècnica	Pasta	Decoració Int.	Decoració Ext.	Acabats Int.	Acabats Ext.	Observacions
	3	60051									

Àrea: **Sector:** IV **Àmbit:** **UE:** 4408

Num.	Frag.	Class.	Def.Fragm.	Tipo.	Tècnica	Pasta	Decoració Int.	Decoració Ext.	Acabats Int.	Acabats Ext.	Observacions
	1	14002	SF	FIN	TO	AO					
	1	14003	SF	ESF	TO	AO			VI		Vidriada marró.
	1	14003	SF	FIN	TO	AO			VI		Vidriada marró.
	1	14103	SF	PAT	TO	AO			VI	VI	
	1	14201	SF	ESC	TO	AO	PI		VI	VI	
	20	60051									Gallina
	4	60052									

Àrea: **Sector:** IV **Àmbit:** **UE:** 4416

Num.	Frag.	Class.	Def.Fragm.	Tipo.	Tècnica	Pasta	Decoració Int.	Decoració Ext.	Acabats Int.	Acabats Ext.	Observacions
	4	14003	SF	FIN	TO	AO			VI		Vidriada marró.
	1	14003	SF	FIN	TO	AO			VI	VI	Vidriada verda.
	1	14003	FO	FIN	TO	AO			VI		Vidriada verda.
	2	14003	SF	FIN	TO	AO			VI		Vidriada verda.
	1	14003	SF	FIN	TO	AO				VI	Vidriada verda.
	2	14003	SF	FOB	TO	AO			VI		Vidriada marró.
	2	14003	VO	OLL	TO	AO			VI		Vidriada marró.
	1	14100	FO	ESC	TO	AO			VI	VI	
	1	14201	OR	EOR	TO	AO	PI		VI	VI	
	1	14201	VO	ESC	TO	AO	PI		VI	VI	S.XVII. Nansa lobulada amb decoració línies
	1	20001		FIN							
	11	20002		CLA							claus
	1	20002		TUB							tub
	1	30000	SF	FIN							vidre blau.
	2	50025									Baixant
	17	60051									
	1	60051									mandíbula ovicaprí
	4	60052									
	2	60053									
	100	60053									espines i escates

Num. Intervenció 074/05 **Jaciment** Mercat del Born

Àrea: **Sector:** **IV** **Àmbit:** **UE:** **4416**

Num.	Frag.	Class.	Def.Fragm.	Tipo.	Tècnica	Pasta	DECORACIÓ Int.	DECORACIÓ Ext.	ACABATS Int.	ACABATS Ext.	Observacions
	1	60056									carbó

Àrea: **Sector:** **IV** **Àmbit:** **UE:** **4417**

Num.	Frag.	Class.	Def.Fragm.	Tipo.	Tècnica	Pasta	Decoració Int.	Decoració Ext.	Acabats Int.	Acabats Ext.	Observacions
	3	14002	SF	FIN	TO	AO					
	1	14002	SF	FIN	TO	AO		IN			
	1	14002	PE	FIN	TO	AO					
	1	14002	PE	FIN	TO	AO					
	1	14003	VO	ESF	TO	AO			VI		Vidriada verda.
	4	14003	SF	FIN	TO	AO			VI		Vidriada verda.
	14	14003	SF	FIN	TO	AO			VI		Vidriada marró.
	2	14003	SF	FIN	TO	AO				VI	Vidriada marró.
	2	14003	FO	FIN	TO	AO			VI		Vidriada marró.
	1	14003	PE	FIN	TO	AO			VI		Vidriada marró.
	2	14003	BE	FTA	TO	AO				VI	Vidriada verda.
	1	14003	BR	FTA	TO	AO				VI	Vidriada verda.
	9	14003	PE	GRR	TO	AO				VI	1 individuu. Vidriada verda.
	2	14003	VO	OLL	TO	GO			VI		Vidriada marró.
	1	14003	SF	OLL	TO	GO			VI		Vidriada marró.
	3	14003	VO	OLL	TO	AO			VI		Vidriada marró.
	2	14003	VO	PAT	TO	AO			VI		Vidriada verda.
	1	14003	VO	TAP	TO	AO			VI		Vidriada marró.
	1	14005	SF	FIN	TO	GR					
	1	14006	VO	MOR	TO	GR			VI	VI	Vidriada verda.
	2	14103	VO	PAT	TO	AO	PI		VI	VI	S.XVII
	1	14103	SF	PAT	TO	AO	PI		VI	VI	S.XVII
	1	14103	VO	POT	TO	AO		PI	VI	VI	S.XVII
	1	14120	SF	PAT	TO	AO	PI		VI	VI	1620-1700
	1	14201	SF	FOB	TO	AO	PI		VI	VI	S.XVI-XVII Ha perdut el vidriat
	1	14305	SF	FOB	TO	AO	PI		VI	VI	
	2	15000	SF	PIP	MO						Cassoleta.
	2	15000	SF	PIP	MO						Broquets de pipa de caolí.
	1	20001		FIN							
1	1	20001		MON							Il.legible. 1.7 cm
2	1	20001		MON							Il.legible. 1.7 cm
3	1	20001		PES							Pes
	2	20002		CLA							claus
	2	20002		ESR							escòria
	1	30000	FO	AMP							vidre blanc

Àrea: PI **Sector:** IV **Àmbit:** **UE:** 4417

Num.	Frag.	Class.	Def.Fragm.	Tipo.	Tècnica	Pasta	Decoració Int.	Decoració Ext.	Acabats Int.	Acabats Ext.	Observacions
	4	30000	SF	FIN							vidre blau.
	7	50025	VO		TO	GO					
	1	50025	SF		TO	GO					
	34	60051									

Àrea: **Sector:** IV **Àmbit:** **UE:** 4421

Num.	Frag.	Class.	Def.Fragm.	Tipo.	Tècnica	Pasta	Decoració Int.	Decoració Ext.	Acabats Int.	Acabats Ext.	Observacions
1	1	20001		MON							Il.legible. 1.7 cm 1/2 moneda
	1	60051									

Àrea: **Sector:** IV **Àmbit:** **UE:** 4425

Num.	Frag.	Class.	Def.Fragm.	Tipo.	Tècnica	Pasta	Decoració Int.	Decoració Ext.	Acabats Int.	Acabats Ext.	Observacions
	1	14003	SF	FOB	TO	GO			VI		Vidriada marró.
	1	14003	SF	FOB	TO	AO			VI		Vidriada marró.
	1	14103	VO	ESC	TO	AO	PI		VI	VI	Sagnador. cercles concèntrics. S.XVII
	1	14103	SF	FOB	TO	AO	PI		VI	VI	S.XVII
	1	14120	VO	PAT	TO	AO	PI		VI	VI	1620-1700
1	1	20001		MON							Il.legible. 1.6 cm
	3	20002		CLA							claus
	1	60055		FFI							fusta no treballada. 0.34 x0.08 x 0.01

Àrea: **Sector:** IV **Àmbit:** **UE:** 4430

Num.	Frag.	Class.	Def.Fragm.	Tipo.	Tècnica	Pasta	Decoració Int.	Decoració Ext.	Acabats Int.	Acabats Ext.	Observacions
	1	14002	SF	FIN	TO	AO					
	15	60007									fibres

Àrea: **Sector:** IV **Àmbit:** **UE:** 4438

Num.	Frag.	Class.	Def.Fragm.	Tipo.	Tècnica	Pasta	Decoració Int.	Decoració Ext.	Acabats Int.	Acabats Ext.	Observacions
1	1	20001		MON							escut Barcelona. 1.6 cm

Àrea: **Sector:** V **Àmbit:** **UE:** 5829

Num.	Frag.	Class.	Def.Fragm.	Tipo.	Tècnica	Pasta	Decoració Int.	Decoració Ext.	Acabats Int.	Acabats Ext.	Observacions
	1	14002	PE	FIN	TO	AO					
	1	14002	SF	FIN	TO	AO					
	1	14003	VO	BAC	TO	AO			VI		Vidriada marró.

Num. Intervenció 074/05 **Jaciment** Mercat del Born

Àrea: **Sector:** V **Àmbit:** **UE:** 5829

Num.	Frag.	Class.	Def.Fragm.	Tipo.	Tècnica	Pasta	DECORACIÓ Int.	DECORACIÓ Ext.	ACABATS Int.	ACABATS Ext.	Observacions
	1	14003	BE	CAT	TO	AO			VI	VI	Vidriada marró.
	1	14003	NA	CAT	TO	AO			VI	VI	Vidriada verda.
	3	14003	NA	FIN	TO	AO			VI	VI	Vidriada marró.
	2	14003	NA	FIN	TO	AO			VI	VI	Vidriada verda.
	4	14003	SF	FIN	TO	AO			VI		Vidriada marró.
	2	14003	SF	FIN	TO	AO			VI		Vidriada verda.
	3	14003	SF	FIN	TO	AO				VI	Vidriada verda.
	1	14003	SF	FIN	TO	AO			VI	VI	Vidriada verda.
	1	14003	VO	FIN	TO	AO			VI	VI	Vidriada marró.
	1	14003	FO	FIN	TO	AO			VI		Vidriada marró.
	8	14003	SF	FOB	TO	AO			VI		Vidriada marró.
	5	14003	SF	FOB	TO	AO			VI		Vidriada verda.
	1	14003	VO	GIB	TO	AO			VI		Vidriada marró.
	1	14003	VO	OLL	TO	AO			VI		Vidriada marró.
	1	14003	VO	TAP	TO	AO			VI	VI	Vidriada marró.
	1	14005	SF	FIN	TL	GR					
	2	14100	SF	FOB	TO	AO			VI	VI	
	2	14102	SF	FOB	TO	AO	PI		VI		2ª 1/2 XV-XVI
	1	14103	SF	ESC	TO	AO	PI		VI	VI	S.XVII
	3	14103	SF	PAT	TO	AO	PI		VI	VI	S.XVII
	4	14103	CR	PAT	TO	AO	PI		VI	VI	línies en blau
	1	14103	FO	PAT	TO	AO	PI		VI	VI	S.XVII
	1	14103	PE	SLR	TO	AO		PI	VI	VI	o especier
7	1	14103	FO	FOB	TO	AO	PI		VI	VI	Escut de Barcelona
	1	14104	SF	PAT	TO	AO	PI		VI	VI	Orla de la pinça S.XVII.
	1	14114	AN	EOR	TO	AO	PI		VI	VI	fi XVII-ppXVIII
	1	14114	PE	ESC	TO	AO	PI		VI	VI	fi XVII-ppXVIII
	1	14114	VO	ESC	TO	AO	PI		VI	VI	fi XVII-ppXVIII
	2	14114	SF	PAT	TO	AO	PI		VI	VI	fi XVII-ppXVIII
	2	14114	VO	PAT	TO	AO	PI		VI	VI	fi XVII-ppXVIII
	1	14201	PC	ESC	TO	AO	PI		VI	VI	ha perdut la decoració
	1	14208	VO	PAT	TO	AO	PI				S.XVII
	2	20000		ESR							Escòria
	1	20001		BRR							Palet
1	1	20001		MON							Il.legible. 1.7 cm
3	1	20001		MON							Il.legible. 1.6 cm
5	1	20001		ELD							Element decoratiu
	31	20002		FIN							informes
6	1	20002		TUB							tub
7	1	20002		FIN							objecte indeterminat

Àrea: **Sector:** V **Àmbit:** **UE:** **5829**

Num.	Frag.	Class.	Def.Fragm.	Tipo.	Tècnica	Pasta	DECORACIÓ Int.	DECORACIÓ Ext.	ACABATS Int.	ACABATS Ext.	Observacions
8	7	20002		FTS							frontissa porta 1 individuu
	1	30000	PE	COP							vidre blanc
	2	30000	SF	FIN							vidre verd fosc
	2	30000	SF	FIN							vidre blau.
4	1	30001		DEN							dena rosari amb 9 fragments metàlics
	1	50025	SF								baixant
	1	50025	SF								pica
	2	50033									Policroma blans, blau i groc
	19	50061									
2	1	60001		AGU							Agulla

Àrea: **Sector:** V **Àmbit:** **UE:** **5830**

Num.	Frag.	Class.	Def.Fragm.	Tipo.	Tècnica	Pasta	Decoració Int.	Decoració Ext.	Acabats Int.	Acabats Ext.	Observacions
1	1	20001		MON							Il.legible. 1.6 cm

Àrea: **Sector:** V **Àmbit:** **UE:** **5831**

Num.	Frag.	Class.	Def.Fragm.	Tipo.	Tècnica	Pasta	Decoració Int.	Decoració Ext.	Acabats Int.	Acabats Ext.	Observacions
1	1	20001		MON							Il.legible. 1.5 cm

Àrea: **Sector:** V **Àmbit:** **UE:** **5832**

Num.	Frag.	Class.	Def.Fragm.	Tipo.	Tècnica	Pasta	Decoració Int.	Decoració Ext.	Acabats Int.	Acabats Ext.	Observacions
1	1	20001		MON							Il.legible. 1.6 cm

Àrea: **Sector:** V **Àmbit:** **UE:** **5833**

Num.	Frag.	Class.	Def.Fragm.	Tipo.	Tècnica	Pasta	Decoració Int.	Decoració Ext.	Acabats Int.	Acabats Ext.	Observacions
1	1	20001		MON							Il.legible. 1.6 cm
2	1	60001		DEN							dena

Àrea: **Sector:** V **Àmbit:** **UE:** **5834**

Num.	Frag.	Class.	Def.Fragm.	Tipo.	Tècnica	Pasta	Decoració Int.	Decoració Ext.	Acabats Int.	Acabats Ext.	Observacions
1	1	20001		MON							Il.legible. 1.6 cm
2	1	20001		MON							Il.legible. 1.6 cm

Àrea: **Sector:** V **Àmbit:** **UE:** 5835

Num.	Frag.	Class.	Def.Fragm.	Tipo.	Tècnica	Pasta	Decoració Int.	Decoració Ext.	Acabats Int.	Acabats Ext.	Observacions
1	1	20001		MON							Il.legible. 1.6 cm

Àrea: **Sector:** V **Àmbit:** **UE:** 5836

Num.	Frag.	Class.	Def.Fragm.	Tipo.	Tècnica	Pasta	Decoració Int.	Decoració Ext.	Acabats Int.	Acabats Ext.	Observacions
2	60	14002	SF	FIN	TO	AO					1 Individuu. Gran contenidor
	1	14003	SF	FIN	TO	AO			VI	VI	Vidriada verda.
	3	14003	SF	FOB	TO	AO			VI		Vidriada marró.
	2	14003	SF	OLL	TO	AO			VI		1 Individuu. Vidriada verda.
	2	14003	VO	PAT	TO	AO			VI		1 Individuu. Vidriada marró.
	19	14005	FO	FOG	TL	GR					1 Individuu.
	1	14005	SF	INF	TO	AR					
	2	14100	VO	ESC	TO	AO			VI	VI	
	3	14100	PE	ESC	TO	AO			VI	VI	
	2	14100	SF	ESC	TO	AO			VI	VI	
	1	14100	PC	PAT	TO	AO			VI	VI	
3	1	14100	PC	ESC	TO	AO			VI	VI	
4	8	14102	PC	PAT	TO	AO			VI	VI	2ª 1/2 XV-XVI Decoració Montserrat
5	10	14214	PC	ESC	TO	AO	PI		VI	VI	València
1	1	20001		XIN							Xinxeta amb fusta
	3	20002		BRR							barra
	4	20002		CLA							claus
	1	30000	VO	AMP							vidre blanc
	2	30000	SF	FIN							vidre blanc
	1	50023									Element arquitectònic.0.14x 0.11 x 0.07 nº207
	4	50037			MO	AO				VI	Rajoles hidràuliques.
	11	60051									

Àrea: **Sector:** V **Àmbit:** **UE:** 5837

Num.	Frag.	Class.	Def.Fragm.	Tipo.	Tècnica	Pasta	Decoració Int.	Decoració Ext.	Acabats Int.	Acabats Ext.	Observacions
	2	14002	SF	FIN	TO	GO					
	1	14002	VO	FOB	TO	GO					
	1	14003	SF	FIN	TO	GR			VI		Vidriada marró.
	1	14006	SF	FIN	TO	GR			VI	VI	Vidriada verda.
	1	14006	SF	FIN	TO	AR			VI		Vidriada verda.

Àrea: **Sector:** V **Àmbit:** **UE:** 5837

Num.	Frag.	Class.	Def.Fragm.	Tipo.	Tècnica	Pasta	DECORACIÓ Int.	DECORACIÓ Ext.	ACABATS Int.	ACABATS Ext.	Observacions
	2	14201	VO	PAT	TO	AO	PI		VI	VI	1 Individuu. Ha perdut el reflexes

Àrea: **Sector:** V **Àmbit:** **UE:** 5843

Num.	Frag.	Class.	Def.Fragm.	Tipo.	Tècnica	Pasta	Decoració Int.	Decoració Ext.	Acabats Int.	Acabats Ext.	Observacions
	8	14003	SF	GIB	TO	AO			VI		Vidriada marró.
	5	14003	FO	GIB	TO	AO			VI		1 Individuu. Vidriada marró.
	1	14003	VO	GIB	TO	AO			VI		Vidriada marró.
3	9	14003	PC	GIB	TO	AO			VI		1 Individuu. Vidriada marró.
1	2	20002		TUB							tub fussell
	5	50025			TO	GO			VI		Baixant. 1 Individuu. Vidriada verda.

Àrea: **Sector:** V **Àmbit:** **UE:** 5844

Num.	Frag.	Class.	Def.Fragm.	Tipo.	Tècnica	Pasta	Decoració Int.	Decoració Ext.	Acabats Int.	Acabats Ext.	Observacions
	2	14005	SF	CAT	TO	AR		AL			Verdú
1	1	20001		MON							Il.legible. 1.4 cm
	23	50037			MO	AO		PI		VI	19 Individuus. Rajola de la vela.
2	1	50037			MO	AO		PI		VI	Rajola de la vela.
3	1	50037			MO	AO		PI		VI	Rajola de la vela.
4	1	50037			MO	AO		PI		VI	Rajola de la vela.
5	1	50037			MO	AO		PI		VI	Rajola de la vela.
6	1	50037			MO	AO		PI		VI	Rajola de la vela.
7	1	50037			MO	AO		PI		VI	Rajola de la vela.
8	1	50037			MO	AO		PI		VI	Rajola de la vela.
9	1	50037			MO	AO		PI		VI	Rajola de la vela.
10	1	50037			MO	AO		PI		VI	Rajola de la vela.
11	1	50037			MO	AO		PI		VI	Rajola de la vela.
12	1	50037			MO	AO		PI		VI	Rajola de la vela.

Àrea: **Sector:** V **Àmbit:** **UE:** 5845

Num.	Frag.	Class.	Def.Fragm.	Tipo.	Tècnica	Pasta	Decoració Int.	Decoració Ext.	Acabats Int.	Acabats Ext.	Observacions
	1	50033			MO	AO		PI		VI	blanc, groc, verd i marró.

Àrea: **Sector:** IV **Àmbit:** **UE:** 5858

Num.	Frag.	Class.	Def.Fragm.	Tipo.	Tècnica	Pasta	Decoració Int.	Decoració Ext.	Acabats Int.	Acabats Ext.	Observacions
1	1	20002		REI							Reixa de forma quadrada.

Num. Intervenció 074/05 **Jaciment** Mercat del Born

Àrea: **Sector:** VII **Àmbit:** **UE:** 5859

Num.	Frag.	Class.	Def.Fragm.	Tipo.	Tècnica	Pasta	DECORACIÓ Int.	DECORACIÓ Ext.	ACABATS Int.	ACABATS Ext.	Observacions

Àrea: **Sector:** VII **Àmbit:** **UE:** 5859

Num.	Frag.	Class.	Def.Fragm.	Tipo.	Tècnica	Pasta	Decoració Int.	Decoració Ext.	Acabats Int.	Acabats Ext.	Observacions
	1	60055		FFI							Barana

Àrea: **Sector:** VI **Àmbit:** **UE:** 6251

Num.	Frag.	Class.	Def.Fragm.	Tipo.	Tècnica	Pasta	Decoració Int.	Decoració Ext.	Acabats Int.	Acabats Ext.	Observacions
	3	14002	SF	FIN	TO	AO					
	1	14002	NA	GER	TO	AO					
	2	14002	VO	GER	TO	AO					
	1	14002	VO	TEN	TO	AO					
	1	14003	VO	CSS	TO	AO			VI	VI	Vidriada marró.
	1	14003	NA	FIN	TO	AO				VI	Vidriada verda.
	8	14003	SF	FIN	TO	AO				VI	Vidriada marró.
	3	14003	SF	FIN	TO	AO			VI		Vidriada marró.
	2	14003	SF	FIN	TO	AO			VI	VI	Vidriada marró.
	1	14003	SF	FIN	TO	AO			VI	VI	Vidriada marró.
	1	14003	VO	FIN	TO	AO			VI		Vidriada marró.
	1	14003	NA	GER	TO	AO				VI	Vidriada verda.
	2	14003	VO	GIB	TO	AO			VI		Vidriada marró.
	2	14003	VO	OLL	TO	AO			VI	VI	Vidriada marró.
	1	14003	VO	PAT	TO	AO			VI	VI	Vidriada verda.
	1	14005	SF	FIN	TO	AR					
	2	14114	SF	PAT	TO	AO	PI		VI	VI	fi XVII-ppXVIII
	1	14250	PE	PAT	TO	AO	PI		VI		Motiu heràldic
	1	14255	PE	PAT	TO	AO	PI		VI		Motiu heràldic
	1	14306	SF	PAT	TO	AO	PI		VI	VI	Blau, negre i groc.
	1	14309	SF	FIN	TO	AO	PI		VI	VI	
1	1	20001		MON							Il.legible. 2 cm 1/2 moneda
2	1	20001		MON							Il.legible. 1.7 cm
	1	20002		CLA							clau
	1	20002		FIN							informe
	1	30000	FO	AMP							vidre verd
	1	30000		FIN							

Àrea: **Sector:** VI **Àmbit:** **UE:** 6252

Num.	Frag.	Class.	Def.Fragm.	Tipo.	Tècnica	Pasta	DECORACIÓ Int.	DECORACIÓ Ext.	ACABATS Int.	ACABATS Ext.	Observacions

Àrea: **Sector:** VI **Àmbit:** **UE:** 6252

Num.	Frag.	Class.	Def.Fragm.	Tipo.	Tècnica	Pasta	Decoració Int.	Decoració Ext.	Acabats Int.	Acabats Ext.	Observacions
	7	14002	SF	FIN	TO	AO					
	1	14003	SF	BAC	TO	AO			VI		Vidriada marró.
	2	14003	SF	FIN	TO	AO			VI		Vidriada marró.
	2	14003	SF	FIN	TO	AO				VI	Vidriada verda.
	1	14003	SF	FIN	TO	AO			VI	VI	Vidriada verda.
	1	14003	PE	FIN	TO	AO				VI	Vidriada verda.
	2	14003	VO	FOB	TO	AO			VI	VI	Vidriada marró.
	1	14003	FO	PAT	TO	AO			VI		Vidriada marró.
	2	14100	SF	ESC	TO	AO			VI	VI	
	1	14103	VO	ESC	TO	AO	PI		VI	VI	Sagnador, cercles concèntrics.
	2	14103	SF	ESC	TO	AO	PI		VI	VI	Sagnador, cercles concèntrics.
	3	14103	SF	FOB	TO	AO	PI		VI	VI	S. XVII
	1	14114	CR	PAT	TO	AO	PI		VI	VI	fi XVII-ppXVIII
	1	14114	SF	PAT	TO	AO	PI		VI	VI	fi XVII-ppXVIII
	1	20000		FIN							
1	1	20001		MON							Il.legible. 1.6 cm
	4	20002		FIN							informes
	10	60051									dents d'ovicaprí
	1	60051									dents

Àrea: **Sector:** VI **Àmbit:** **UE:** 6253

Num.	Frag.	Class.	Def.Fragm.	Tipo.	Tècnica	Pasta	Decoració Int.	Decoració Ext.	Acabats Int.	Acabats Ext.	Observacions
	7	14002	SF	FIN	TO	AO					
	1	14002	VO	FOB	TO	AO					
	1	14003	VO	ALF	TO	AO			VI	VI	Vidriada verda.
	10	14003	SF	BAC	TO	AO			VI		Vidriada verda.
	1	14003	BE	CAT	TO	AO			VI	VI	Vidriada marró.
	1	14003	PE	ESF	TO	AO			VI	VI	Vidriada marró.
	4	14003	FO	FIN	TO	AO			VI		Vidriada marró.
	18	14003	SF	FIN	TO	AO			VI		Vidriada verda.
	18	14003	SF	FIN	TO	AO			VI		Vidriada marró.
	1	14003	PE	FIN	TO	AO				VI	Vidriada marró.
	13	14003	NA	FIN	TO	AO			VI	VI	Vidriada verda.
	2	14003	NA	FIN	TO	AO			VI	VI	Vidriada marró.
	2	14003	FO	FIN	TO	AO			VI	VI	Vidriada verda.

Num. Intervenció 074/05 **Jaciment** Mercat del Born

Àrea: **Sector:** **VI** **Àmbit:** **UE:** **6253**

Num.	Frag.	Class.	Def.Fragm.	Tipo.	Tècnica	Pasta	DECORACIÓ Int.	DECORACIÓ Ext.	ACABATS Int.	ACABATS Ext.	Observacions
	3	14003	FO	FIN	TO	AO			VI	VI	Vidriada marró.
	3	14003	SF	FIN	TO	AO			VI	VI	Vidriada marró.
	4	14003	SF	FIN	TO	AO			VI	VI	Vidriada marró.
	4	14003	SF	FIN	TO	AO			VI	VI	Vidriada verda.
	1	14003	SF	FIN	TO	AO				VI	Vidriada verda.
	1	14003	VO	FOB	TO	AO			VI		Vidriada verda.
	1	14003	VO	FOB	TO	AO			VI		Vidriada marró.
	1	14003	VO	GER	TO	AO			VI	VI	Vidriada verda.
	1	14003	NA	GER	TO	AO			VI	VI	Vidriada verda.
	4	14003	VO	GIB	TO	AO			VI		Vidriada verda.
	1	14003	PE	GIB	TO	AO			VI		Vidriada marró.
	1	14003	VO	GIB	TO	AO			VI		Vidriada marró.
	1	14003	SF	GIB	TO	AO			VI		Vidriada marró.
	1	14003	AN	GRE	TO	AO			VI		Vidriada verda.
	1	14003	SF	MES	TO	AO				VI	Vidriada marró.
	4	14003	CR	PAT	TO	AO			VI		Vidriada marró.
	2	14003	CR	PAT	TO	AO			VI		Vidriada verda.
	2	14003	VO	PAT	TO	AO			VI	VI	Vidriada marró.
	1	14003	VO	SEV	TO	AO			VI		Vidriada verda.
	2	14003	VO	SEV	TO	AO			VI	VI	Vidriada marró.
	1	14003	VO	TAP	TO	AO			VI	VI	Vidriada marró.
	1	14100	SF	FOB	TO	AO			VI	VI	
	2	14102	SF	PAT	TO	AO	PI		VI		2ª 1/2 XV-XVI . 1 individuu.
	1	14103	OR	EOR	TO	AO	PI		VI	VI	Nansa nº17 Telesse. 1630-70
	1	14103	VO	ESC	TO	AO	PI		VI	VI	Sagnador, cercles concèntrics.
	2	14103	SF	ESC	TO	AO	PI		VI	VI	S.XVII
	1	14103	PE	FOB	TO	AO	PI		VI	VI	S.XVII
	11	14103	SF	PAT	TO	AO	PI		VI	VI	S.XVII
	2	14103	FO	PAT	TO	AO	PI		VI	VI	S.XVII
	1	14250	SF	FOB	TO	AO	PI		VI		
	1	14305	SF	FOB	TO	AO	PI		VI	VI	Pisa- verd i taronja
	1	14305	PE	XIC	TO	AO		PI	VI	VI	xicra blau turquino
	2	15000	SF	PIP	MO						Broquets de pipa de caolí.
	1	20001		AGU							agulla
2	1	20001		MON							Il.legible. 1.6 cm
5	1	20001		MON							Il.legible. 1.6 cm
	4	20002		CLA							claus
	156	20002		ESR							escòria ferro
	12	20002		FIN							informes
3	5	20002		FIN							objecte indeterminat

Àrea: **Sector:** **VI** **Àmbit:** **UE:** **6253**

Num.	Frag.	Class.	Def.Fragm.	Tipo.	Tècnica	Pasta	DECORACIÓ Int.	DECORACIÓ Ext.	ACABATS Int.	ACABATS Ext.	Observacions
4	1	20002		TUB							tub
6	1	20002		CLA							clau
	1	30000	SF	FIN							vidre blau.
	1	50021									0.11 x 0.05 x 0.05. nº226
	1	50025									canaló
	2	50030			MO	AO		PI		VI	decoració estrella
	3	50033			MO	AO		PI		VI	decoració blau, groc i morat.
	2	50037			MO	AO		PI		VI	vidriada marró
	80	60051									
	14	60051									dents
	1	60054									

Àrea: **Sector:** **VII** **Àmbit:** **UE:** **7944**

Num.	Frag.	Class.	Def.Fragm.	Tipo.	Tècnica	Pasta	Decoració Int.	Decoració Ext.	Acabats Int.	Acabats Ext.	Observacions
	4	13310	NA	ANF	TL	AO					
	1	13310	NA	ANF	TL	GO					Dressel 2-4
	3	13310	SF	ANF	TL	GO					
	1	14002	PC	ESP	TO	AO					
	1	14002	NA	FIN	TO	AO					Hab.1
	3	14002	SF	FIN	TO	AO					Hab.8
	1	14002	NA	FIN	TO	AO					Hab.8
	1	14002	FO	FIN	TO	AO					Hab.8
	1	14002	PE	FIN	TO	AO					Hab.20
	1	14002	PE	FIN	TO	AO					Hab.27
	1	14002	FO	FIN	TO	AO					Hab.29
	1	14002	PE	FIN	TO	AO					Hab.29
	90	14002	SF	FIN	TO	AO					
	13	14002	PE	FIN	TO	AO					
	9	14002	FO	FIN	TO	AO					
	8	14002	SF	FIN	TO	GM					
	11	14002	SF	FIN	TL	GM					
	9	14002	NA	FIN	TO	AO					
	1	14002	NA	FIN	TO	GO					
	5	14002	SF	FIN	TO	AO		IN			
	1	14002	SF	FIN	TO	AO		PI			
	1	14002	VO	FOB	TL	GO					
	1	14002	SF	FOB	TO	GO		IN			
	6	14002	VO	FOB	TO	AO					
	1	14002	FO	FOG	TO	GO					

Num. Intervenció 074/05 **Jaciment** Mercat del Born

Àrea: **Sector:** **VII** **Àmbit:** **UE:** **7944**

Num.	Frag.	Class.	Def.Fragm.	Tipo.	Tècnica	Pasta	DECORACIÓ Int.	DECORACIÓ Ext.	ACABATS Int.	ACABATS Ext.	Observacions
	1	14002	VO	FTA	TO	AO					Hab.2
	1	14002	BE	FTA	TO	AO					Hab.29
	1	14002	SF	GER	TO	AO					Hab.28
	1	14002	VO	GIB	TO	AO					
	2	14002	VO	OLL	TL	GM					
78	1	14002	SF	FIN	TO	AO					Fitxa
	25	14003	FO	BAC	TO	AO			VI		Vidriada marró
	1	14003	VO	BAC	TO	AO			VI		Vidriada marró
	2	14003	VO	ESC	TO	AO			VI		Vidriada verda
	2	14003	VO	ESC	TO	AO			VI		Vidriada marró
	4	14003	VO	ESF	TO	AO			VI	VI	Vidriada marró
	1	14003	VO	ESF	TO	AO			VI	VI	Vidriada verda
	1	14003	PE	ESF	TO	AO			VI	VI	Vidriada marró
	3	14003	VO	ESF	TO	AO			VI	VI	Vidriada marró
	2	14003	VO	ESF	TO	AO			VI	VI	Vidriada verda
	1	14003	PE	FIN	TO	AO			VI	VI	vidriada marró Hab.1
	1	14003	PE	FIN	TO	AO			VI		vidriada marró Hab.1
	7	14003	SF	FIN	TO	AO			VI		Vidriada marró Hab.2
	2	14003	PE	FIN	TO	AO			VI		Vidriada marró Hab.2
	1	14003	FO	FIN	TO	AO			VI		Vidriada marró Hab.2
	1	14003	SF	FIN	TO	AO			VI		Vidriada marró Hab.2
	2	14003	NA	FIN	TO	AO				VI	Vidriada verda Hab.2
	1	14003	SF	FIN	TO	AO			VI	VI	Vidriada verda Hab.2
	1	14003	BE	FIN	TO	AO				VI	Vidriada verda Hab.2
	2	14003	FO	FIN	TO	AO			VI		Vidriada verda Hab.2
	2	14003	SF	FIN	TO	AO			VI		Vidriada verda Hab.2
	1	14003	SF	FIN	TO	AO			VI		Vidriada marró Hab.2
	1	14003	SF	FIN	TO	AO			VI		Vidriada marró Hab.8
	1	14003	SF	FIN	TO	AO			VI	VI	Vidriada verda Hab.8
	1	14003	SF	FIN	TO	AO				VI	Vidriada verda Hab.8
	1	14003	SF	FIN	TO	AO			VI		Vidriada verda Hab.8
	3	14003	SF	FIN	TO	AO				VI	Vidriada verda Hab.20
	1	14003	NA	FIN	TO	AO				VI	Vidriada verda Hab.20
	7	14003	SF	FIN	TO	AO			VI		Vidriada marró Hab.20
	2	14003	SF	FIN	TO	AO			VI		Vidriada marró Hab.27
	1	14003	SF	FIN	TO	AO			VI		Vidriada verda Hab.27
	2	14003	FO	FIN	TO	AO			VI		Vidriada verda Hab.27
	1	14003	FO	FIN	TO	AO			VI		Vidriada marró Hab.27
	2	14003	SF	FIN	TO	AO			VI		Vidriada verda i groga Hab.27
	2	14003	SF	FIN	TO	AO			VI		Vidriada verda Hab.28

Num. Intervenció 074/05 **Jaciment** Mercat del Born

Àrea: **Sector:** **VII** **Àmbit:** **UE:** **7944**

Num.	Frag.	Class.	Def.Fragm.	Tipo.	Tècnica	Pasta	DECORACIÓ Int.	DECORACIÓ Ext.	ACABATS Int.	ACABATS Ext.	Observacions
	1	14003	SF	FIN	TO	AO			VI		Vidriada marró Hab.28
	4	14003	SF	FIN	TO	AO			VI		Vidriada verda Hab.29
	1	14003	NA	FIN	TO	AO			VI		Vidriada marró Hab.29
	3	14003	SF	FIN	TO	AO			VI		Vidriada marró Hab.29
	2	14003	SF	FIN	TO	AO			VI	VI	Vidriada marró c./Qui va del Born
	8	14003	SF	FIN	TO	AO			VI		Vidriada marró c./Qui va del Born
	1	14003	FO	FIN	TO	AO			VI		Vidriada marró c./Qui va del Born
	5	14003	NA	FIN	TO	AO				VI	Vidriada verda c./Qui va del Born
	1	14003	SF	FIN	TO	AO				VI	Vidriada verda c./Qui va del Born
	1	14003	SF	FIN	TO	AO				VI	Vidriada verda c./Qui va del Born
	3	14003	BE	FIN	TO	AO				VI	Vidriada verda c./Qui va del Born
	14	14003	NA	FIN	TO	AO				VI	Vidriada marró
	21	14003	PE	FIN	TO	AO			VI		Vidriada marró
	14	14003	FO	FIN	TO	AO			VI		Vidriada marró
	135	14003	SF	FIN	TO	AO			VI		Vidriada marró
	23	14003	SF	FIN	TO	AO			VI	VI	Vidriada marró
	28	14003	SF	FIN	TO	GO			VI		Vidriada marró
	3	14003	FO	FIN	TO	GO			VI		Vidriada marró
	29	14003	SF	FIN	TO	AO			VI		Vidriada verda
	2	14003	FO	FIN	TO	AO			VI		Vidriada verda
	1	14003	VO	FIN	TO	GO			VI		Vidriada verda
	83	14003	SF	FIN	TO	AO			VI		Vidriada verda
	32	14003	SF	FIN	TO	AO				VI	Vidriada verda
	20	14003	NA	FIN	TO	AO				VI	Vidriada verda
	4	14003	NA	FIN	TO	AO			VI		Vidriada verda
	6	14003	BR	FIN	TO	AO				VI	Vidriada verda
	6	14003	BE	FIN	TO	AO				VI	Vidriada verda
	22	14003	SF	FIN	TO	AO			VI	VI	Vidriada verda i marró.
	5	14003	FO	FIN	TO	AO			VI		Vidriada verda
	8	14003	PE	FIN	TO	AO				VI	Vidriada verda
	6	14003	SF	FIN	TO	GO			VI	VI	Vidriada verda
	1	14003	VO	FIN	TO	AO			VI	VI	Vidriada verda
	2	14003	SF	FIN	TO	AO			VI		Vidriada melada
	1	14003	PE	FIN	TO	AO			VI		Vidriada verda
	7	14003	SF	FIN	TO	AO				VI	Vidriada marró
	5	14003	PE	FIN	TO	AO			VI		Vidriada verda
	3	14003	PE	FIN	TO	AO			VI	VI	Vidriada verda
	11	14003	NA	FIN	TO	AO			VI	VI	Vidriada verda
	11	14003	NA	FIN	TO	AO			VI	VI	Vidriada marró
	1	14003	FO	FOB	TO	AO			VI		Vidriada verda Hab.20

Num. Intervenció 074/05 **Jaciment** Mercat del Born

Àrea: **Sector:** **VII** **Àmbit:** **UE:** **7944**

Num.	Frag.	Class.	Def.Fragm.	Tipo.	Tècnica	Pasta	DECORACIÓ Int.	DECORACIÓ Ext.	ACABATS Int.	ACABATS Ext.	Observacions
	1	14003	VO	FOB	TO	AO			VI		Vidriada marró
	1	14003	PE	FOB	TO	AO			VI		Vidriada marró
	21	14003	VO	FOB	TO	AO			VI		Vidriada verda
	40	14003	SF	FOB	TO	AO			VI		Vidriada marró
	18	14003	SF	FOB	TO	AO			VI		Vidriada verda
	3	14003	FO	FOB	TO	AO			VI		Vidriada verda
	3	14003	FO	FOB	TO	AO			VI		Vidriada marró
	6	14003	VO	FOB	TO	AO			VI		Vidriada marró
	6	14003	VO	FOB	TO	AO			VI	VI	Vidriada verda
	1	14003	VO	FOB	TO	AO				VI	Vidriada verda
	1	14003	BR	FTA	TO	AO				VI	vidriada verda. Hab.1
	1	14003	SF	FTA	TO	AO			VI	VI	Vidriada melada Hab.20
	1	14003	SF	FTA	TO	AO				VI	Vidriada marró Hab.29
	1	14003	VO	FTA	TO	GO			VI		Gran contenidor. Vidriada verda
	2	14003	VO	FTA	TO	AO			VI		Vidriada marró
	1	14003	VO	FTA	TO	AO			VI		Vidriada verda
	2	14003	VO	GER	TO	AO			VI		Vidriada marró Hab.2
	1	14003	VO	GER	TO	AO			VI		Vidriada marró
	3	14003	VO	GER	TO	AO			VI		Vidriada verda
	1	14003	VO	GIB	TO	AO			VI		Vidriada marró Hab.8
	1	14003	VO	GIB	TO	AO			VI		Vidriada verda Hab.8
	2	14003	VO	GIB	TO	AO			VI		Vidriada marró Hab.29
	1	14003	VO	GIB	TO	AO			VI		Vidriada marró Hab.29
	10	14003	VO	GIB	TO	AO			VI		Vidriada marró
	2	14003	VO	GIB	TO	AO			VI		Vidriada melada
	22	14003	VO	GIB	TO	AO			VI		Vidriada verda
	3	14003	PC	GIB	TO	AO			VI		Vidriada verda
	1	14003	VO	GRE	TO	AO			VI	VI	Vidriada marró Hab.2
	1	14003	VO	GRE	TO	AO			VI		Vidriada marró Hab.27
	1	14003	VO	GRE	TO	AO			VI		Vidriada marró. (amb nansa).
	3	14003	VO	GRE	TO	AO			VI		Vidriada verda
	2	14003	PC	GRE	TO	AO			VI	VI	Vidriada marró
	3	14003	FO	MES	TO	AO			VI		Vidriada marró
	1	14003	VO	MES	TO	AO			VI	VI	Vidriada verda
	1	14003	VO	MES	TO	AO			VI		Vidriada verda
	1	14003	VO	MOR	TO	AO			VI	VI	Vidriada verda
	1	14003	VO	MOR	TO	AO			VI	VI	Vidriada marró
	1	14003	VO	OLL	TO	AO		IN	VI	VI	vidriada melada. Hab.1
	4	14003	VO	OLL	TO	AO			VI		Vidriada verda Hab.2
	1	14003	VO	OLL	TO	AO			VI	VI	Vidriada verda Hab.10

Num. Intervenció 074/05 **Jaciment** Mercat del Born

Àrea: **Sector:** **VII** **Àmbit:** **UE:** **7944**

Num.	Frag.	Class.	Def.Fragm.	Tipo.	Tècnica	Pasta	DECORACIÓ Int.	DECORACIÓ Ext.	ACABATS Int.	ACABATS Ext.	Observacions
	1	14003	VO	OLL	TO	AO			VI		Vidriada verda Hab.20
	2	14003	VO	OLL	TO	AO			VI		Vidriada marró
	1	14003	VO	OLL	TO	GO			VI		Vidriada marró
	1	14003	VO	OLL	TO	GO			VI		Vidriada verda
	1	14003	VO	OLL	TO	AO			VI		Vidriada verda
	6	14003	VO	OLL	TO	GO			VI		Vidriada verda
	1	14003	VO	OLL	TO	AO			VI		Vidriada verda
	6	14003	VO	OLL	TO	AO			VI	VI	Vidriada marró
	1	14003	VO	OLL	TO	GO			VI	VI	Vidriada verda
	1	14003	VO	OLL	TO	AO			VI		Vidriada marró
	2	14003	VO	OLL	TO	AO			VI		Vidriada verda
	1	14003	VO	OLL	TO	AO			VI		Vidriada marró. Amb nansa.
	2	14003	VO	ORS	TO	AO			VI	VI	Vidriada verda
	3	14003	VO	PAT	TO	AO			VI		vidriada marró Hab.1
	1	14003	VO	PAT	TO	AO			VI		Vidriada verda Hab.8
	7	14003	VO	PAT	TO	AO			VI		5 Individuus. Vidriada marró Hab.27
	1	14003	VO	PAT	TO	AO			VI		Vidriada verda Hab.27
	7	14003	VO	PAT	TO	AO			VI		Vidriada marró Hab.29
	50	14003	VO	PAT	TO	AO			VI		Vidriada marró
	18	14003	VO	PAT	TO	AO			VI		Vidriada verda
	11	14003	VO	PAT	TO	AO			VI		Vidriada verda
	7	14003	SF	PAT	TO	AO			VI		Vidriada marró
	5	14003	FO	PAT	TO	AO			VI		Vidriada marró
	4	14003	FO	PAT	TO	AO			VI		Vidriada verda
	1	14003	NA	POA	TO	AO				VI	Vidriada melada Hab.29
	1	14003	VO	POA	TO	AO			VI		Vidriada melada
	1	14003	VO	POA	TO	AO				VI	Vidriada verda
	1	14003	VO	POA	TO	AO			VI	VI	Vidriada marró
	1	14003	VO	POA	TO	AO			VI	VI	Vidriada verda
	1	14003	VO	PTA	TO	AO			VI		Vidriada marró Hab.27
	2	14003	VO	PTA	TO	AO			VI		Vidriada marró
	1	14003	VO	SET	TO	AO			VI	VI	Vidriada verda
	1	14003	VO	SEV	TO	AO			VI		Vidriada marró c./Qui va del Born
	2	14003	VO	SEV	TO	AO			VI		Vidriada marró
	1	14003	VO	SEV	TO	AO			VI		Vidriada melada
	2	14003	VO	SEV	TO	AO			VI		Vidriada marró
	1	14003	FO	TAP	TO	AO			VI	VI	Vidriada marró Hab.2
	2	14003	VO	TAP	TO	AO			VI		Vidriada verda Hab.2
	1	14003	VO	TAP	TO	AO			VI	VI	Vidriada verda Hab.8
	1	14003	VO	TAP	TO	AO			VI		Vidriada marró Hab.27

Num. Intervenció 074/05 **Jaciment** Mercat del Born

Àrea: **Sector:** **VII** **Àmbit:** **UE:** **7944**

Num.	Frag.	Class.	Def.Fragm.	Tipo.	Tècnica	Pasta	DECORACIÓ Int.	DECORACIÓ Ext.	ACABATS Int.	ACABATS Ext.	Observacions
	2	14003	VO	TAP	TO	AO			VI	VI	Vidriada marró
	4	14003	VO	TAP	TO	AO			VI	VI	Vidriada marró
	1	14003	VO	TUP	TO	AO			VI	VI	vidriada marró Hab.1
	2	14003	VO	TUP	TO	AO			VI		Vidriada marró Hab.27
	2	14003	VO	TUP	TO	AO			VI		Vidriada marró
	1	14003	VO	TUP	TO	AO			VI	VI	Vidriada verda
70	4	14003	VO	TAP	TO	AO			VI		Vidriada verda Hab.27
76	104	14003	VO	COS	TO	AO			VI	VI	Vidriada verda i melada
79	1	14003	SF	FIN	TO	AO			VI		Tap. Vidriada marró
80	1	14003	SF	FIN	TO	AO			VI		Tap. Vidriada verda
83	1	14003	PC	GRE	TO	AO			VI	VI	Vidriada marró. té un gravat.
	4	14005	SF	CAT	TO	AR		IN			Verdú
	1	14005	SF	CAT	TO	AR		AP			Verdú
	2	14005	NA	CAT	TO	AR		IN			Verdú
	1	14005	TL	COS	TL	GR		IN			
	1	14005	VO	CSS	TL	GR					
	1	14005	VO	CSS	TO	GR					
	1	14005	SF	FIN	TO	AR		IN			Hab.1
	10	14005	SF	FIN	TO	AR					Hab.2
	1	14005	SF	FIN	TL	GR					Hab.2
	10	14005	SF	FIN	TO	AR					Vidriada melada Hab.29
	1	14005	SF	FIN	TO	AR					c./Qui va del Born
	1	14005	SF	FIN	TL	GR					c./Qui va del Born
	5	14005	SF	FIN	TO	AR		IN			Verdú
	2	14005	PE	FIN	TO	AR					
	1	14005	NA	FIN	TO	AR					
	1	14005	SF	FIN	TL	GR					
	1	14005	FO	FIN	TL	GR					
	1	14005	NA	FIN	TO	GR					
	11	14005	SF	FIN	TL	GR					
	1	14005	FO	FIN	TO	AR					
	1	14005	PE	FIN	TO	AR					
	2	14005	SF	FIN	TO	AR		IN			
	1	14005	VO	FOB	TO	GR					Gran contenidor
	1	14005	FO	FOG	TL	GR					
	1	14005	VO	OLL	TL	GR					Hab.8
	2	14005	VO	OLL	TO	AR					
	1	14005	VO	OLL	TO	AR					
	1	14005	VO	TAP	TL	GR					
	7	14006	SF	FIN	TO	GR			VI		Vidriada verda Hab.29

Num. Intervenció 074/05 **Jaciment** Mercat del Born

Àrea: **Sector:** **VII** **Àmbit:** **UE:** **7944**

Num.	Frag.	Class.	Def.Fragm.	Tipo.	Tècnica	Pasta	DECORACIÓ Int.	DECORACIÓ Ext.	ACABATS Int.	ACABATS Ext.	Observacions
	2	14006	SF	FIN	TO	GR			VI		Vidriada verda
	1	14006	NA	FIN	TO	AR				VI	Vidriada verda
	1	14100	FO	ESC	TO	AO			VI		Hab.29
	8	14100	VO	ESC	TO	AO			VI		
	1	14100	VO	FOB	TO	AO			VI		Hab.8
	4	14100	SF	FOB	TO	AO	PI		VI	VI	c./Qui va del Born
	13	14100	SF	FOB	TO	AO			VI		
	2	14100	PE	FOB	TO	AO			VI		
	1	14100	VO	PAT	TO	AO			VI		
	1	14100	VO	PAT	TO	AO			VI	VI	
	1	14101	SF	GER	TO	AO		PI	VI	VI	Motiu fulles d'acant
	1	14101	SF	PAT	TO	AO	PI		VI	VI	
	7	14102	SF	FOB	TO	AO	PI		VI		S.XV c./Qui va del Born
	6	14102	SF	FOB	TO	AO	PI		VI		2ª 1/2 XV-XVI
	3	14102	PE	FOB	TO	AO	PI		VI		2ª 1/2 XV-XVI
	1	14102	VO	FTA	TO	AO	PI		VI		2ª 1/2 XV-XVI
	1	14102	VO	PAT	TO	AO	PI		VI		2ª 1/2 XV-XVI Palmeta central.
	2	14103	PC	EOR	TO	AO	PI		VI	VI	Cercles concèntrics Hab.27
	1	14103	OR	EOR	TO	AO	PI		VI	VI	S.XVII c./Qui va del Born
	4	14103	OR	EOR	TO	AO	PI		VI	VI	S.XVII
	4	14103	SF	ESC	TO	AO	PI		VI	VI	s.XVII Hab.1
	1	14103	FO	ESC	TO	AO	PI		VI	VI	Hab.27
	3	14103	VO	ESC	TO	AO	PI		VI	VI	S.XVII c./Qui va del Born
	1	14103	FO	ESC	TO	AO	PI		VI	VI	S.XVII c./Qui va del Born
	7	14103	SF	ESC	TO	AO	PI		VI	VI	S.XVII
	8	14103	FO	ESC	TO	AO	PI		VI	VI	S.XVII
	14	14103	VO	ESC	TO	AO	PI		VI	VI	cercles concèntrics
	4	14103	PC	ESC	TO	AO	PI		VI	VI	cercles concèntrics
	1	14103	SF	ESF	TO	AO	PI		VI	VI	espezier o ouera
	1	14103	SF	FIN	TO	AO	PI		VI	VI	S.XVII Hab.8
	1	14103	NA	FIN	TO	AO	PI		VI	VI	Hab.27
	1	14103	SF	FIN	TO	AO	PI		VI	VI	Fitxa
	1	14103	SF	FOB	TO	AO	PI		VI	VI	S.XVII Hab.2
	7	14103	SF	FOB	TO	AO	PI		VI	VI	S.XVII c./Qui va del Born
	97	14103	SF	FOB	TO	AO	PI		VI	VI	S.XVII
	1	14103	BR	FTA	TO	AO	PI		VI	VI	Hab.27
	1	14103	SF	FTA	TO	AO		PI	VI	VI	Pot
	1	14103	FO	PAT	TO	AO	PI		VI	VI	s.XVII Hab.1
	1	14103	SF	PAT	TO	AO	PI		VI	VI	s.XVII Hab.1
	1	14103	PE	PAT	TO	AO	PI		VI	VI	Decoració epigràfica (MENO/R) Hab.1

Num. Intervenció 074/05 **Jaciment** Mercat del Born

Àrea: **Sector:** **VII** **Àmbit:** **UE:** **7944**

Num.	Frag.	Class.	Def.Fragm.	Tipo.	Tècnica	Pasta	DECORACIÓ Int.	DECORACIÓ Ext.	ACABATS Int.	ACABATS Ext.	Observacions
	1	14103	PE	PAT	TO	AO	PI		VI	VI	S.XVII Hab.2
	1	14103	FO	PAT	TO	AO	PI		VI	VI	S.XVII Hab.8
	2	14103	SF	PAT	TO	AO	PI		VI	VI	S.XVII Hab.20
	2	14103	VO	PAT	TO	AO	PI		VI	VI	S.XVII Hab.20
	2	14103	VO	PAT	TO	AO	PI		VI	VI	Hab.27
	1	14103	FO	PAT	TO	AO	PI		VI	VI	Hab.27
	3	14103	VO	PAT	TO	AO	PI		VI	VI	Hab.27
	1	14103	PE	PAT	TO	AO	PI		VI	VI	S.XVII Hab.28
	3	14103	FO	PAT	TO	AO	PI		VI	VI	S.XVII Hab.28
	1	14103	PE	PAT	TO	AO	PI		VI	VI	Hab.28
	2	14103	SF	PAT	TO	AO			VI	VI	S.XVII Hab.29
	1	14103	PE	PAT	TO	AO			VI	VI	S.XVII Hab.29
	1	14103	PE	PAT	TO	AO			VI	VI	S.XVII Hab.29
	5	14103	SF	PAT	TO	AO	PI		VI	VI	S.XVII c./Qui va del Born
	4	14103	FO	PAT	TO	AO	PI		VI	VI	S.XVII c./Qui va del Born
	1	14103	VO	PAT	TO	AO	PI		VI	VI	S.XVII c./Qui va del Born
	16	14103	FO	PAT	TO	AO	PI		VI	VI	S.XVII
	2	14103	PE	PAT	TO	AO	PI		VI	VI	S.XVII
	19	14103	VO	PAT	TO	AO	PI		VI	VI	S.XVII Orla indeterminada.
	1	14103	PE	SAL	TO	AO	PI		VI	VI	Hab.27
	1	14103	PE	SEV	TO	AO	PI		VI	VI	
74	1	14103	VO	PAT	TO	AO			VI	VI	S.XVII Hab.29
	1	14104	VO	PAT	TO	AO	PI		VI	VI	Orla volutes contraposades. S.XVII Hab.8
	2	14104	SF	PAT	TO	AO	PI		VI	VI	Orla arc doble i punt Hab.27
	1	14104	VO	PAT	TO	AO	PI		VI	VI	Orla pinça Hab.27
	1	14104	VO	PAT	TO	AO	PI		VI	VI	orla indeterminada Hab.28
	1	14104	VO	PAT	TO	AO	PI		VI	VI	Orla salsitxa doble.
	2	14104	VO	PAT	TO	AO	PI		VI	VI	Orla arc doble i punt.
	2	14104	VO	PAT	TO	AO	PI		VI	VI	Orla pinça
	2	14104	VO	PAT	TO	AO	PI		VI	VI	Orla volutes contraposades
	1	14104	FO	PAT	TO	AO	PI		VI	VI	Orla indeterminada. motiu central vegetal
	3	14104	VO	PAT	TO	AO	PI		VI	VI	Orla figa i pinça
	3	14104	SF	PAT	TO	AO	PI		VI	VI	Orla pinça
	2	14104	VO	PAT	TO	AO	PI		VI	VI	Orla volutes contraposades
	1	14104	VO	PAT	TO	AO	PI		VI	VI	Orla pinça
	1	14104	VO	PAT	TO	AO	PI		VI	VI	Orla arc triple
	1	14104	VO	PAT	TO	AO	PI		VI	VI	Orla orla carreta
	1	14105	VO	ESC	TO	AO	PI		VI	VI	pp XVIII
	3	14105	VO	FOB	TO	AO	PI		VI	VI	pp XVIII
	2	14105	SF	PAT	TO	AO	PI		VI	VI	pp XVIII

Num. Intervenció 074/05 **Jaciment** Mercat del Born

Àrea: **Sector:** **VII** **Àmbit:** **UE:** **7944**

Num.	Frag.	Class.	Def.Fragm.	Tipo.	Tècnica	Pasta	DECORACIÓ Int.	DECORACIÓ Ext.	ACABATS Int.	ACABATS Ext.	Observacions
	1	14105	PE	PAT	TO	AO	PI		VI	VI	pp XVIII
	1	14112	VO	ESC	TO	AO	PI		VI	VI	1635-70
	1	14114	VO	EOR	TO	AO	PI		VI	VI	fi XVII-ppXVIII Hab.20
	2	14114	OR	EOR	TO	AO	PI		VI	VI	fi XVII-ppXVIII Hab.27
	1	14114	OR	EOR	TO	AO	PI		VI	VI	fi XVII-ppXVIII c./Qui va del Born
	2	14114	OR	EOR	TO	AO	PI		VI	VI	fi XVII pp XVIII
	1	14114	PE	ESC	TO	AO	PI		VI	VI	fi XVII-ppXVIII Hab.27
	11	14114	VO	ESC	TO	AO	PI		VI	VI	Motiu Montserrat fi XVII-ppXVIII Hab.28
	2	14114	SF	ESC	TO	AO	PI		VI	VI	Possiblement Poblet o Transició.
	1	14114	FO	ESC	TO	AO	PI		VI	VI	Possiblement Poblet o Transició.
	3	14114	PE	ESC	TO	AO	PI		VI	VI	Possiblement Poblet o Transició.
	4	14114	VO	ESC	TO	AO	PI		VI	VI	fi XVII pp XVIII
	1	14114	PC	ESC	TO	AO	PI		VI	VI	fi XVII pp XVIII
	1	14114	SF	FIN	TO	AO	PI		VI	VI	Possiblement Poblet o Transició. Hab.8
	1	14114	SF	FIN	TO	AO	PI		VI	VI	fi XVII-ppXVIII Hab.8
	1	14114	SF	PAT	TO	AO	PI		VI	VI	fi XVII-ppXVIII Hab.1
	1	14114	SF	PAT	TO	AO	PI		VI	VI	fi XVII-ppXVIII Hab.20
	1	14114	PE	PAT	TO	AO	PI		VI	VI	Possiblement Poblet o Transició. Hab.27
	3	14114	SF	PAT	TO	AO	PI		VI	VI	fi XVII-ppXVIII Hab.27
	1	14114	PE	PAT	TO	AO	PI		VI	VI	fi XVII-ppXVIII Hab.27
	3	14114	PE	PAT	TO	AO	PI		VI	VI	fi XVII-ppXVIII Hab.27
	2	14114	SF	PAT	TO	AO	PI		VI	VI	fi XVII-ppXVIII Hab.28
	2	14114	BE	PAT	TO	AO	PI		VI	VI	fi XVII-ppXVIII Hab.29
	7	14114	VO	PAT	TO	AO	PI		VI	VI	5 individuus. fi XVII-ppXVIII Hab.29
	1	14114	VO	PAT	TO	AO	PI		VI	VI	fi XVII-ppXVIII c./Qui va del Born
	1	14114	VO	PAT	TO	AO	PI		VI	VI	fi XVII-ppXVIII c./Qui va del Born
	15	14114	SF	PAT	TO	AO	PI		VI	VI	Possiblement Poblet o Transició.
	18	14114	PE	PAT	TO	AO	PI		VI	VI	Possiblement Poblet o Transició.
	1	14114	SF	PAT	TO	AO	PI		VI	VI	Possiblement Poblet o Transició.
	8	14114	PE	PAT	TO	AO	PI		VI	VI	fi XVII pp XVIII
	74	14114	SF	PAT	TO	AO	PI		VI	VI	fi XVII pp XVIII
	30	14114	VO	PAT	TO	AO	PI		VI	VI	fi XVII pp XVIII
	1	14114	PC	PAT	TO	AO	PI		VI	VI	fi XVII pp XVIII
	1	14114	SF	SEV	TO	AO	PI		VI	VI	fi XVII-ppXVIII Hab.1
	1	14114	VO	SEV	TO	AO	PI		VI	VI	fi XVII-ppXVIII c./Qui va del Born
	4	14114	VO	SEV	TO	AO	PI		VI	VI	fi XVII pp XVIII
72	3	14114	PC	EOR	TO	AO	PI		VI	VI	Motiu Montserrat fi XVII-ppXVIII Hab.28
75	6	14114	PC	PAT	TO	AO	PI		VI	VI	1 individuu. Motiu animal. fi XVII-ppXVIII
	1	14116	VO	PAT	TO	AO	PI		VI	VI	fi XVII pp XVIII
	1	14119	VO	PAT	TO	AO			VI	VI	1635-70 Hab.29

Num. Intervenció 074/05 **Jaciment** Mercat del Born

Àrea: **Sector:** **VII** **Àmbit:** **UE:** **7944**

Num.	Frag.	Class.	Def.Fragm.	Tipo.	Tècnica	Pasta	DECORACIÓ Int.	DECORACIÓ Ext.	ACABATS Int.	ACABATS Ext.	Observacions
	3	14119	SF	PAT	TO	AO	PI		VI	VI	1650-1700
	1	14119	VO	PAT	TO	AO	PI		VI	VI	1650-1700
	1	14120	VO	PAT	TO	AO	PI		VI	VI	1620-1700 Hab.1
	1	14120	SF	PAT	TO	AO	PI		VI	VI	1620-1700 Hab.1
	1	14120	VO	PAT	TO	AO	PI		VI	VI	1620-1700 Hab.2
	1	14120	SF	PAT	TO	AO	PI		VI	VI	1620-1700 Hab.8
	2	14120	VO	PAT	TO	AO	PI		VI	VI	1620-1700 Hab.20
	1	14120	PC	PAT	TO	AO	PI		VI	VI	1620-1700. Hab.27
	8	14120	VO	PAT	TO	AO	PI		VI	VI	1620-1700. Hab.27
	1	14120	VO	PAT	TO	AO	PI		VI	VI	1620-1700 Hab.28
	1	14120	FO	PAT	TO	AO	PI		VI	VI	1620-1700 Hab.28
	1	14120	SF	PAT	TO	AO	PI		VI	VI	1620-1700 Hab.29
	2	14120	VO	PAT	TO	AO	PI		VI	VI	1620-1700 Hab.29
	11	14120	SF	PAT	TO	AO	PI		VI	VI	1620-1700
	12	14120	SF	PAT	TO	AO	PI		VI	VI	1620-1700
	29	14120	VO	PAT	TO	AO	PI		VI	VI	1620-1700
	1	14120	PE	PAT	TO	AO	PI		VI	VI	1620-1700
	2	14120	VO	SEV	TO	AO	PI		VI	VI	1 individuu.
77	1	14120	PC	PAT	TO	AO	PI		VI	VI	motiu central flor
	2	14125	VO	PAT	TO	AO	PI		VI	VI	
	1	14125	SF	PAT	TO	AO	PI		VI	VI	
	2	14128	SF	ESC	TO	AO	PI		VI	VI	S.XV Palmetes
	1	14128	PE	ESC	TO	AO	PI		VI	VI	S.XV línies radials
	1	14128	FO	FOB	TO	AO	PI		VI	VI	S.XV
	1	14128	SF	FTA	TO	AO		PI	VI	VI	Valenciana pintada en morat.
	1	14201	OR	EOR	TO	AO	PI		VI	VI	S.XVII Hab.8. Ha perdut el reflexe.
	1	14201	PC	EOR	TO	AO	PI		VI	VI	S.XVI
	1	14201	OR	EOR	TO	AO	PI		VI	VI	Decoració gotes. S.XVI
	1	14201	VO	EOR	TO	AO	PI		VI	VI	
	1	14201	FO	ESC	TO	AO	PI		VI	VI	Ha perdut el vidriat Hab.20
	1	14201	VO	ESC	TO	AO	PI		VI	VI	S.XVII c./Qui va del Born
	2	14201	FO	ESC	TO	AO	PI		VI	VI	
	3	14201	VO	ESC	TO	AO	PI	PI	VI	VI	Motiu línies entrellasades
	2	14201	VO	ESC	TO	AO	PI	PI	VI	VI	motiu indeterminat
	1	14201	VO	FOB	TO	AO	PI		VI	VI	motiu indeterminat
	1	14201	SF	FOB	TO	AO	PI		VI	VI	motiu indeterminat
	5	14201	SF	PAT	TO	AO	PI		VI	VI	
	1	14201	VO	PAT	TO	AO	PI		VI	VI	Elipse amb punt al mig
	6	14201	VO	PAT	TO	AO	PI		VI	VI	motiu indeterminat
	1	14201	VO	PAT	TO	AO	PI	PI	VI	VI	

Num. Intervenció 074/05 **Jaciment** Mercat del Born

Àrea: **Sector:** **VII** **Àmbit:** **UE:** **7944**

Num.	Frag.	Class.	Def.Fragm.	Tipo.	Tècnica	Pasta	DECORACIÓ Int.	DECORACIÓ Ext.	ACABATS Int.	ACABATS Ext.	Observacions
	4	14204	VO	PAT	TO	AO	PI		VI	VI	1ª 1/2 XVII Motius vegetals
71	1	14204	VO	FIN	TO	AO	PI		VI	VI	Figa Hab.28
	1	14207	FO	PAT	TO	AO	PI		VI	VI	
	1	14208	SF	ESC	TO	AO	PI		VI	VI	fi XVI-ppXVII Hab.20
	1	14208	VO	PAT	TO	AO	PI	PI	VI	VI	fi S.XVI-XVII
	1	14211	PE	ESC	TO	AO	PI		VI	VI	S.XV
	2	14214	VO	ESC	TO	AO	PI		VI	VI	Ha perdut el vidriat
	1	14214	PE	ESC	TO	AO	PI		VI	VI	Ha perdut el vidriat
	1	14250	PE	FIN	TO	AO	PI		VI		Hab.28
	1	14250	PE	FOB	TO	AO	PI		VI		Estrella de David
	1	14250	SF	FTA	TO	AO		PI		VI	
	1	14250	VO	SEV	TO	AO	PI		VI		
	3	14250	SF	SEV	TO	AO		PI		VI	
	1	14250	AG	TAP	TO	AO	PI		VI		
	1	14255	SF	ESC	TO	AO			VI	VI	Hab.29
	15	14255	SF	FOB	TO	AO	PI		VI		
	1	14255	VO	PAT	TO	AO	PI		VI		Orla nº 4 Hab.27
	5	14255	PE	PAT	TO	AO	PI		VI		
	3	14255	VO	PAT	TO	AO	PI		VI		Orla nº7
	3	14255	VO	PAT	TO	AO	PI		VI		Orla nº3
	8	14255	PC	PAT	TO	AO	PI		VI		1 individuu. Orla nº3
	1	14304	SF	FIN	TO	AO	PI		VI	VI	Importació oriental. blau turquesa i negre
	2	14304	SF	FIN	TO	AO	PI		VI	VI	Montelupo
	1	14304	SF	FIN	TO	AO		PI		VI	Tant el vidriat com la pasta recorden andalusí
	1	14304	VO	FIN	TO	AO	PI			VI	Importació indeterminada
	5	14305	SF	FIN	TO	AO	PI		VI	VI	Caligràfic. Blanc sobre blau 'berettino'
	7	14305	SF	FOB	TO	AO	PI		VI	VI	
	1	14305	SF	FOB	TO	AO	PI		VI	VI	XVI-XVII
	1	14305	SF	PAT	TO	AO	PI		VI	VI	Hab.20
	2	14305	PE	PAT	TO	AO	PI		VI	VI	Albisola Hab.27
	2	14305	VO	PAT	TO	AO	PI		VI	VI	
	1	14305	VO	PAT	TO	AO	PI		VI	VI	
	1	14305	PC	PAT	TO	AO	PI	PI	VI	VI	Motius vegetals.
	2	14305	SF	PAT	TO	AO	PI	PI	VI	VI	volutes. Savona
	1	14305	PE	XIC	TO	AO	PI	PI	VI	VI	Xicra
	1	14306	SF	CAT	TO	AO	PI		VI	VI	fi XVI-XVII
	1	14306	VO	ESC	TO	AO	PI		VI	VI	fi XVI-XVII
	2	14306	SF	PAT	TO	AO	PI		VI	VI	blau, groc i blanc
	1	15000	SF	FAN	MO	AO					Braç terracota
	1	15000	SF	FIN	TO	AO			VI	VI	

Num. Intervenció 074/05 **Jaciment** Mercat del Born

Àrea: **Sector:** **VII** **Àmbit:** **UE:** **7944**

Num.	Frag.	Class.	Def.Fragm.	Tipo.	Tècnica	Pasta	DECORACIÓ Int.	DECORACIÓ Ext.	ACABATS Int.	ACABATS Ext.	Observacions
	1	15000	SF	FIN	MO	AO				VI	
	29	15000	SF	PIP	MO						Broquets de pipa de caolí.
	3	15000	SF	PIP	MO			IN			Broquets de pipa de caolí.
	1	15000	SF	PIP	MO						Cassoleta.
	1	15000	SF	PIP	MO						Cassoleta amb marca.
	1	15000	SF	PIP	MO						Broquet de pipa de caolí. hab.1
	2	15000	PC	PIP	MO						Pipes de terracota. hab.1
	1	15000	PC	PIP	MO						Pipa de terracota. hab.10
	10	15000	SF	PIP	MO						Broquets de pipa de caolí. c. Qui ve del Born
	6	15000	SF	PIP	MO						Broquets de pipa de caolí. hab.20
	1	15000	SF	PIP	MO						Cassoleta. Marca amb lletra F. hab.20
	2	15000	SF	PIP	MO						Cassoleta. hab.27
	2	15000	SF	PIP	MO						Broquets de pipa de caolí. hab.27
	8	15000	SF	PIP	MO						Broquets de pipa de caolí. hab.29
	1	15000	SF	TPT	MO	AO					
	8	20001		AGC							agulla cap
	1	20001		BOT							botó
	7	20001		CLA							clau
	1	20001		CLA							clau de gantxo
	11	20001		FIN							
	3	20001		FIN							Objectes rodons
	10	20001		FIN							
	3	20001		FIN							virutes
	1	20001		PLC							Placa
	3	20001		XIN							xinxeta
1	1	20001		PLC							placa
2	1	20001		CUL							cullera
4	1	20001		MON							Il.legible. 2.4 cm
12	1	20001		SIV							sivella
13	1	20001		MON							escut Barcelona. 1.7 cm
18	1	20001		MON							escut Barcelona. 1.6cm
22	1	20001		MON							Il.legible. 1.7 cm
23	1	20001		ANE							Anella
24	1	20001		MON							escut Barcelona. 1.6 cm
25	1	20001		BOT							Botó
26	1	20001		BOT							Botó
27	1	20001		MON							Il.legible. 1.5 cm
28	1	20001		SIV							sivella
30	1	20001		COL							Col.lador
31	1	20001		FIN							Objecte amb daurats

Num.	Frag.	Class.	Def.Fragm.	Tipo.	Tècnica	Pasta	DECORACIÓ Int.	DECORACIÓ Ext.	ACABATS Int.	ACABATS Ext.	Observacions
32	1	20001		BOT							Botó
33	1	20001		MON							Il.legible. 1.6 cm
35	1	20001		MON							Il.legible. 1.2 cm
36	1	20001		MON							Il.legible. 1.4 cm
37	1	20001		MON							Il.legible. 1.4 cm
38	1	20001		MON							Il.legible. 1.7 cm
39	1	20001		BOT							Botó
40	1	20001		PLC							placa rodona
42	1	20001		MON							Il.legible. 1.2 cm
43	1	20001		MON							Il.legible. 2.1 cm
45	1	20001		MON							Il.legible. 2 cm
46	1	20001		MON							Il.legible. 1.4 cm
47	1	20001		MON							Il.legible. 1.6 cm
48	1	20001		DID							Didal
49	1	20001		MON							escut Barcelona. 1.6 cm
51	1	20001		MON							Il.legible. 1.2 cm
52	1	20001		MON							Il.legible. 1.8 cm 1/2 moneda
54	1	20001		MON							Il.legible. 1.6 cm
55	1	20001		MON							Il.legible. 1.7 cm
56	1	20001		FIN							Objecte relacionat amb la roba.
58	1	20001		MON							Il.legible. 1.2 cm
66	1	20001		MON							Il.legible. 1.6 cm
67	1	20001		MON							Il.legible. 1.6 cm 1/2 moneda
68	1	20001		MON							creu 1.5 cm
69	1	20001		MON							Il.legible. 1.6 cm
70	1	20001		MON							Il.legible. 1.6 cm
	3	20002	ATI								
	1	20002		ANE							anella
	1	20002		ANE							anella hab.2
	1	20002		BOM							fragment projectil
	7	20002		BOM							fragments projectil hab.29
	1	20002		BRR							barra
	39	20002		CLA							claus
	95	20002		CLA							claus
	1	20002		CLA							clau de gantxo
	8	20002		CLA							claus hab.2
	2	20002		CLA							claus hab.7
	2	20002		CLA							claus hab.8
	1	20002		CLA							clau hab.10
	10	20002		CLA							claus hab.20

Num. Intervenció 074/05 **Jaciment** Mercat del Born

Àrea: **Sector:** **VII** **Àmbit:** **UE:** **7944**

Num.	Frag.	Class.	Def.Fragm.	Tipo.	Tècnica	Pasta	DECORACIÓ Int.	DECORACIÓ Ext.	ACABATS Int.	ACABATS Ext.	Observacions
	2	20002		CLA							clau de gantxo hab.27
	5	20002		CLA							claus hab.28
	5	20002		CLA							claus hab.29
	1	20002		EIN							fragment d'eina, segurament falç.
	1	20002		EIN							fragment eina
	36	20002		ESR							Escòria de ferro.
	26	20002		ESR							escòria
	2	20002		ESR							escòria hab.28
	1	20002		FER							fragment ferradura hab.20
	2	20002		FER							fragments ferradura hab.28
	14	20002		FIN							informes de ferro
	81	20002		FIN							informes
	1	20002		FIN							informe hab.2
	3	20002		FIN							informes hab.20
	4	20002		FIN							informes hab.27
	37	20002		FIN							informes hab.28
	2	20002		FIN							objecte no definit hab.28
	16	20002		FIN							informes hab.29
	2	20002		FTS							frontissa
	1	20002		FTS							frontissa hab.28
	1	20002		FTS							frontissa hab.29
	3	20002		PLC							plaques
	1	20002		PLC							placa hab.27
	1	20002		SIV							Sivella de ferro.
3	1	20002		EIN							Fragment eina
5	1	20002		EIN							Fragment eina
6	1	20002		EIN							Fragment eina
7	1	20002		EIN							Fragment eina
8	1	20002		BOM							Fragment de bala de canó
9	1	20002		FER							Ferradura
11	1	20002		BOM							Bala de canó
14	1	20002		BOM							Bala de canó
15	1	20002		BOM							Bala de canó
16	1	20002		BOM							Bala de canó
17	1	20002		EIN							Fragment eina
20	1	20002		BOB							Fragment de bala de canó
21	1	20002		EIN							Fragment eina
44	1	20002		FTS							Frontissa
50	1	20002		FTS							Frontissa
57	1	20002		GNV							navalla

Num. Intervenció 074/05 **Jaciment** Mercat del Born

Àrea: **Sector:** **VII** **Àmbit:** **UE:** **7944**

Num.	Frag.	Class.	Def.Fragm.	Tipo.	Tècnica	Pasta	DECORACIÓ Int.	DECORACIÓ Ext.	ACABATS Int.	ACABATS Ext.	Observacions
	1	20005		FIN							Forma rodona
	2	30000	SF	AMP							vidre blau.
	1	30000	FO	AMP							vidre blanc. hab.8
	1	30000	VO	AMP							vidre blau. hab.28
	1	30000	VO	AMP							vidre verd. hab.29
	1	30000	SF	AND							Barreta de vidre de secció triangular
	1	30000	PC	ANE							Anella de vidre
	1	30000	SF	BLA							Boleta vidre blau. hab.1
	30	30000	SF	COP							24 informes, 5 peus, 1 vora de copa
	5	30000	PE	COP							vidre blanc
	1	30000	AG	COP							vidre blanc
	17	30000		FIN							informes
	44	30000	SF	FIN							vidre blau.
	4	30000	SF	FIN							vidre blanc
	1	30000	SF	FIN							vidre lila.
	1	30000	SF	FIN							vidre blau. hab.1
	1	30000	SF	FIN							vidre blau. hab.2
	1	30000	NA	FIN							vidre blanc. hab.2
	1	30000	PE	FIN							vidre groc. hab.27
	1	30000	SF	FIN							vidre groc. hab.27
	3	30000	VO	FIN							vidre verd. hab.29. 1 individuu.
	4	30000	SF	FIN							vidre verd. hab.29.
	2	30000	VO	FOB							vidre blau.
	2	30000	SF	SET							Canya. vidre blau
	3	30000	VO	SET							vidre blanc
	1	30000	FO	SET							vidre blau.
	1	30000	SF	SET							Canya. vidre blau. hab.27
90	1	30000	SF	BRA							Pulsera.
91	8	30000	SF	TUB							vidre blanc. hab.20
53	1	30001	PS	VIN							Dena de rosari
	3	30002	SF								finestra
	1	40000									làpida amb escut 0.74 x0.67 x 0.17 nº184
	1	40000									pedra plana. 0.24 x0.15 x 0.05 nº229
	1	50003									fragment d'estuc
59	1	50003									Estuc
60	1	50003									Estuc
61	1	50003									Estuc
62	1	50003									Estuc
64	1	50003									Estuc
	1	50006									Element arquitectònic.0.6x 0.4 x 0.45 nº1

Num. Intervenció 074/05 **Jaciment** Mercat del Born

Àrea: **Sector:** **VII** **Àmbit:** **UE:** **7944**

Num.	Frag.	Class.	Def.Fragm.	Tipo.	Tècnica	Pasta	DECORACIÓ Int.	DECORACIÓ Ext.	ACABATS Int.	ACABATS Ext.	Observacions
	1	50006									Element arquitectònic.0.4x 0.3 x 0.16 nº2
	1	50006									Roda molí. 0.51 x 0.27 x 0.21 nº3
	1	50006									Element arquitectònic.0.6 x 0.21 x 0.15 nº4
	1	50006									Element arquitectònic.0.39 x 0.4 x 0.14 nº5
	1	50006									Element arquitectònic.0.4 x 0.25 x 0.2 nº6
	1	50006									Element arquitectònic.0.34 x 0.15 x 0.16 nº7
	1	50006									Element arquitectònic.0.42 x 0.17 x 0.26 nº8
	1	50006									Element arquitectònic.0.52 x 0.32 x 0.22 nº9
	1	50006									Element arquitectònic.0.25 x 0.16 x 0.2 nº12
	1	50006									Element arquitectònic.0.32 x 0.2 x 0.2 nº15
	1	50006									Element arquitectònic.0.35 x 0.36 x 0.24 nº16
	1	50006									Element arquitectònic.0.39 x 0.28 x 0.23 nº17
	1	50006									Element arquitectònic.0.32 x 0.22 x 0.2 nº18
	1	50006									Element arquitectònic.0.32 x 0.23 x 0.2 nº19
	1	50006									Element arquitectònic.0.41 x 0.31 x 0.2 nº20
	1	50006									Element arquitectònic.0.32 x 0.27 x 0.18 nº21
	1	50006									Element arquitectònic.0.32 x 0.27 x 0.16 nº22
	1	50006									Element arquitectònic.0.58 x 0.38 x 0.2 nº23
	1	50006									Element arquitectònic.0.28 x 0.25 x 0.12 nº24
	1	50006									Element arquitectònic.0.33 x 0.2 x 0.24 nº25
	1	50006									Element arquitectònic.0.95 x 0.22 x 0.25 nº26
	1	50006									Element arquitectònic.0.31 x 0.22 x 0.16 nº27
	1	50006									Element arquitectònic.0.31 x 0.2 x 0.1 nº28
	1	50006									Element arquitectònic.0.32 x 0.22 x 0.16 nº29
	1	50006									Element arquitectònic.0.45 x 0.22 x 0.22 nº30
	1	50006									Element arquitectònic.0.57 x 0.5 x 0.45 nº31
	1	50006									Element arquitectònic.0.4 x 0.28 x 0.22 nº32
	1	50006									Element arquitectònic.0.47 x 0.2 x 0.24 nº33
	1	50006									finestra. 0.98 x 0.33 x 0.25 nº34
	1	50006									Element arquitectònic.0.8 x 0.48 x 0.35 nº35
	1	50006									Element arquitectònic.0.51 x 0.36 x 0.34 nº36
	1	50006									Element arquitectònic.0.75 x 0.35 x 0.32 nº37
	1	50006									Roda molí. 0.65 x 0.44 x 0.2 nº38
	1	50006									Element arquitectònic.0.58 x 0.28 x 0.25 nº39
	1	50006									Element arquitectònic.0.45 x 0.24 x 0.24 nº40
	1	50006									Element arquitectònic.0.66 x 0.66 x 0.25 nº41
	1	50006									Element arquitectònic.0.52 x 0.42 x 0.3 nº42
	1	50006									Element arquitectònic.0.68 x 0.2 x 0.16 nº43
	1	50006									Element arquitectònic.0.52 x 0.2 x 0.22 nº44
	1	50006									Element arquitectònic.1 x 0.62 x 0.22 nº45

Num. Intervenció 074/05 **Jaciment** Mercat del Born

Àrea: **Sector:** **VII** **Àmbit:** **UE:** **7944**

Num.	Frag.	Class.	Def.Fragm.	Tipo.	Tècnica	Pasta	DECORACIÓ Int.	DECORACIÓ Ext.	ACABATS Int.	ACABATS Ext.	Observacions
	1	50006									Element arquitectònic.0.3 x 0.32 x 0.2 nº48
	1	50006									Element arquitectònic.0.2 x 0.16 x 0.12 nº49
	1	50006									Finestra .0.4 x 0.3 x 0.27 nº50
	1	50006									Element arquitectònic.0.33 x 0.27 x 0.18 nº51
	1	50006									Element arquitectònic.0.33 x 0.28 x 0.18 nº52
	1	50006									Element arquitectònic.0.42 x 0.25 x 0.19 nº53
	1	50006									Element arquitectònic.0.96 x 0.46 x 0.14 nº54
	1	50006									Element arquitectònic.0.24 x 0.16 x 0.15 nº55
	1	50006									Element arquitectònic.0.57 x 0.44 x 0.42 nº56
	1	50006									Element arquitectònic.0.44 x 0.18 x 0.18 nº57
	1	50006									Element arquitectònic.0.51 x 0.18 x 0.15 nº58
	1	50006									Element arquitectònic.0.52 x 0.18 x 0.16 nº59
	1	50006									pollaguera. 0.38 x 0.18 x 0.16 nº61
	1	50006									Element arquitectònic.0.27 x 0.27 x 0.22 nº62
	1	50006									Element arquitectònic.0.3 x 0.2 x 0.13 nº63
	1	50006									Element arquitectònic.0.27 x 0.12 x 0.12 nº64
	1	50006									Element arquitectònic.0.37 x 0.22 x 0.2 nº65
	1	50006									Element arquitectònic.0.29 x 0.2 x 0.14 nº66
	1	50006									Element arquitectònic.0.65 x 0.2 x 0.2 nº67
	1	50006									Element arquitectònic.0.68 x 0.18 x 0.16 nº68
	1	50006									Element arquitectònic.0.68 x 0.18 x 0.19 nº69
	1	50006									pollaguera. 0.54 x 0.38 x 0.2 nº71
	1	50006									Element arquitectònic.0.45 x 0.23 x 0.22 nº72
	1	50006									Element arquitectònic.0.4 x 0.2 x 0.13 nº73
	1	50006									Element arquitectònic.0.26 x 0.2 x 0.2 nº74
	1	50006									pica 0.4 x 0.23 x 0.23 nº75
	1	50006									Element arquitectònic.0.3 x 0.27 x 0.21 nº76
	1	50006									Element arquitectònic.0.2 x 0.3 x 0.18 nº77
	1	50006									Element arquitectònic.0.3 x 0.3 x 0.18 nº78
	1	50006									Element arquitectònic.0.45 x 0.32 x 0.13 nº80
	1	50006									Element arquitectònic.0.36 x 0.26 x 0.23 nº81
	1	50006									pollaguera. 0.32 x 0.21 x 0.14 nº82
	1	50006									Element arquitectònic.0.27 x 0.2 x 0.2 nº83
	1	50006									Element arquitectònic.0.32 x 0.24 x 0.15 nº84
	1	50006									Element arquitectònic.0.32 x 0.21 x 0.16 nº85
	1	50006									Element arquitectònic.0.46 x 0.32 x 0.24 nº86
	1	50006									Element arquitectònic.0.45 x 0.2 x 0.24 nº87
	1	50006									Element arquitectònic.0.53 x 0.34 x 0.2 nº89
	1	50006									Element arquitectònic.0.42 x 0.26 x 0.2 nº90
	1	50006									Element arquitectònic.0.42 x 0.31 x 0.2 nº91

Num.	Frag.	Class.	Def.Fragm.	Tipo.	Tècnica	Pasta	DECORACIÓ Int.	DECORACIÓ Ext.	ACABATS Int.	ACABATS Ext.	Observacions
	1	50006									Element arquitectònic.0.34 x 0.34 x 0.34 nº92
	1	50006									Element arquitectònic.0.32 x 0.3 x 0.24 nº93
	1	50006									Element arquitectònic.0.4 x 0.28 x 0.2 nº94
	1	50006									Element arquitectònic.0.42 x 0.32 x 0.2 nº95
	1	50006									Element arquitectònic.0.7 x 0.24 x 0.19 nº96
	1	50006									Element arquitectònic.0.3 x 0.18 x 0.18 nº100
	1	50006									Element arquitectònic.0.4 x 0.26 x 0.26 nº101
	1	50006									Element arquitectònic.0.46 x 0.29 x 0.2 nº102
	1	50006									Element arquitectònic.0.4 x 0.3 x 0.21 nº103
	1	50006									Element arquitectònic.0.39 x 0.24 x 0.2 nº105
	1	50006									Element arquitectònic.0.3 x 0.21 x 0.12 nº106
	1	50006									Element arquitectònic0.35 x 0.22 x 0.12 nº107
	1	50006									Element arquitectònic0.52 x 0.36 x 0.19 nº108
	1	50006									Element arquitectònic0.3 x 0.32 x 0.25 nº109
	1	50006									Element arquitectònic0.39 x 0.28 x 0.23 nº110
	1	50006									Element arquitectònic0.36 x 0.24 x 0.2 nº111
	1	50006									Element arquitectònic0.44 x 0.4 x 0.29 nº112
	1	50006									Element arquitectònic 1.26 x 0.28 x 0.2 nº113
	1	50006									Element arquitectònic 0.28 x 0.3 x 0.21 nº114
	1	50006									Element arquitectònic 0.29 x0.22 x 0.19 nº115
	1	50006									Element arquitectònic 0.39 x0.22 x 0.15 nº116
	1	50006									Element arquitectònic 0.4 x0.3 x 0.19 nº117
	1	50006									Element arquitectònic 0.54 x0.29 x 0.29 nº118
	1	50006									Element arquitectònic 0.39 x0.24 x 0.15 nº119
	1	50006									Element arquitectònic 0.55 x0.33 x 0.16 nº120
	1	50006									Element arquitectònic 0.42 x0.3 x 0.25 nº121
	1	50006									Element arquitectònic 0.45 x0.4 x 0.32 nº122
	1	50006									Element arquitectònic 0.48 x0.26 x 0.2 nº123
	1	50006									Element arquitectònic 0.6 x0.46 x 0.28 nº124
	1	50006									Element arquitectònic 0.31 x0.24 x 0.2 nº127
	1	50006									Element arquitectònic 0.3 x0.3 x 0.22 nº128
	1	50006									Roda molí. 0.65 x0.32 x 0.19 nº129
	1	50006									Element arquitectònic 0.32 x0.23 x 0.21 nº130
	1	50006									dovel.la 0.51 x0.4 x 0.2 nº131
	1	50006									Element arquitectònic 0.65 x0.42 x 0.2 nº132
	1	50006									finestra 1.03 x0.27 x 0.25 nº133
	1	50006									Element arquitectònic 0.65 x0.34 x 0.24 nº134
	1	50006									Element arquitectònic 0.68 x0.28 x 0.2 nº135
	1	50006									Element arquitectònic 0.9 x0.5 x 0.2 nº136
	1	50006									Element arquitectònic 0.36 x0.26 x 0.17 nº137

Num. Intervenció 074/05 **Jaciment** Mercat del Born

Àrea: **Sector:** VII **Àmbit:** **UE:** 7944

Num.	Frag.	Class.	Def.Fragm.	Tipo.	Tècnica	Pasta	DECORACIÓ Int.	DECORACIÓ Ext.	ACABATS Int.	ACABATS Ext.	Observacions
	1	50006									Element arquitectònic 0.39 x0.29 x 0.22 nº138
	1	50006									Element arquitectònic 0.22 x0.18 x 0.12 nº139
	1	50006									Element arquitectònic 0.38 x0.2 x 0.18 nº140
	1	50006									Element arquitectònic 0.22 x0.2 x 0.1 nº141
	1	50006									Carreu d'arc. 0.4 x 0.16 x 0.14. nº142
	1	50006									Element arquitectònic 0.28 x0.2 x 0.14 nº143
	1	50006									Element arquitectònic 0.35 x0.2 x 0.14 nº144
	1	50006									Element arquitectònic 0.2 x0.16 x 0.13 nº145
	1	50006									Element arquitectònic 0.35 x0.25 x 0.2 nº146
	1	50006									Element arquitectònic 0.33 x0.18 x 0.08 nº186
	1	50006									Element arquitectònic 0.54 x0.2 x 0.2 nº187
	1	50006									Element arquitectònic 0.48 x0.4 x 0.17 nº188
	1	50006									Element arquitectònic 0.24 x0.24 x 0.08 nº189
	1	50006									Element arquitectònic 0.36 x0.14 x 0.14 nº190
	1	50006									Element arquitectònic 0.35 x0.16 x 0.15 nº191
	1	50006									Element arquitectònic 0.47 x0.18 x 0.14 nº192
	1	50006									Element arquitectònic 0.72 x0.24 x 0.16 nº193
	1	50006									Element arquitectònic 0.4 x0.2 x 0.2 nº194
	1	50006									Element arquitectònic 0.59 x0.37 x 0.27 nº195
	1	50006									Element arquitectònic 0.55 x0.28 x 0.27 nº196
	1	50006									Element arquitectònic 0.23 x0.16 x 0.1 nº197
	1	50006									Element arquitectònic 0.32 x0.2 x 0.18 nº198
	1	50006									finestra 0.64 x0.28 x 0.25 nº199
	1	50006									Element arquitectònic 0.42 x0.33 x 0.23 nº200
	1	50006									Element arquitectònic 0.3 x0.26 x 0.15 nº201
	1	50006									Element arquitectònic 0.3 x0.25 x 0.2 nº202
	1	50006									Element arquitectònic 0.32 x0.18 x 0.12 nº203
	1	50006									Element arquitectònic 0.42 x0.23 x 0.2 nº204
	1	50006									Element arquitectònic 0.36 x0.33 x 0.2 nº205
	1	50006									Element arquitectònic 0.24 x0.22 x 0.2 nº206
	1	50006									Element arquitectònic 0.25 x0.24 x 0.1 nº209
	1	50006									Element arquitectònic 0.28 x0.2 x 0.1 nº212
	1	50006									Element arquitectònic 0.27 x0.22 x 0.2 nº214
	1	50006									Element arquitectònic 0.14 x0.09 x 0.08 nº217
	1	50006									Element arquitectònic 0.26 x0.2 x 0.2 nº218
	1	50006									Element arquitectònic 0.14 x0.07 x 0.08 nº228
73	1	50014			MO	AO					Rajola hexagonal Hab.28
	1	50021									0.4 x 0.2 x 0.14. nº10
	1	50021									0.26 x 0.1 x 0.1. nº13
	1	50021									0.72 x 0.16 x 0.16. nº14

Num. Intervenció 074/05 **Jaciment** Mercat del Born

Àrea: **Sector:** VII **Àmbit:** **UE:** 7944

Num.	Frag.	Class.	Def.Fragm.	Tipo.	DECORACIÓ Tècnica	DECORACIÓ Pasta	DECORACIÓ Int.	DECORACIÓ Ext.	ACABATS Int.	ACABATS Ext.	Observacions
	1	50021									0.16 x 0.09 x 0.08 nº46
	1	50021									0.14 x 0.08 x 0.07 nº47
	1	50021									0.29 x 0.11 x 0.11 nº60
	1	50021									0.08 x 0.08 x 0.08 nº70
	1	50021									Base. 0.38 x0.38 x 0.38 nº125
	1	50021									Base. 0.22 x0.2 x 0.08 nº213
	1	50021									0.32 x0.05 x 0.05 nº227
	1	50021									0.07 x0.07 x 0.05 nº230
	1	50022									0.32 x 0.32 x 0.14 nº98
	1	50022									0.47 x 0.5 x 0.19 nº104
	1	50023									0.32 x 0.24 x 0.16. nº11
	1	50023									0.54 x 0.4 x 0.2 nº88
	1	50023									dovel.la. 0.45 x 0.35 x 0.18 nº97
	1	50023									dovel.la. 0.45 x 0.46 x 0.18 nº99
	1	50023									dovel.la 0.5 x0.48 x 0.17 nº126
	1	50025			MO	AO					baixant Hab.8
	1	50025			MO	AO					Hab.28
	14	50025									Baixant. Hab.29
	4	50025			MO	GO			VI		
	10	50025			MO	GO			VI		
	1	50025			MO	GO					
	1	50025			MO	AO				VI	
	1	50029	SF	DTR	MO	GO					
	2	50030			MO	AO		PI		VI	de la trepa S.XVI Hab.20
	6	50030			MO	AO		PI		VI	Trepa S.XVI
	2	50030			MO	AO		PI		VI	motius vegetals i geomètrics
81	7	50030			MO	AO		PI		VI	motius vegetals
	1	50033			MO	AO		PI		VI	Hab.1
	1	50033			MO	AO		PI		VI	Hab.2
	1	50033			MO	AO		PI		VI	Blau, blanc i verd. Hab.8
	3	50033			MO	AO		PI		VI	Hab.29
	1	50033			MO	AO		PI		VI	Blau, blanc i groc. c./Qui va del Born
	12	50033			MO	AO		PI		VI	
	2	50033			MO	AO		PI		VI	motius florals
	1	50033			MO	AO		PI		VI	motius geomètrics
82	2	50033			MO	AO		PI		VI	motius geomètrics
	1	50037			MO	AO		PI		VI	Blanc i blau Hab.2
	1	50037			MO	AO		PI		VI	de la vela Hab.2
	1	50037			MO	AO		PI		VI	de la vela
	1	50037			MO	AO		PI		VI	Hab.28

Num. Intervenció 074/05 **Jaciment** Mercat del Born

Àrea: **Sector:** **VII** **Àmbit:** **UE:** **7944**

Num.	Frag.	Class.	Def.Fragm.	Tipo.	Tècnica	Pasta	DECORACIÓ Int.	DECORACIÓ Ext.	ACABATS Int.	ACABATS Ext.	Observacions
	1	50037			MO	AO		PI		VI	sevillana Hab.28
	2	50037			MO	AO		PI		VI	Hab.29
	1	50037			MO	AO		PI		VI	Hab.29
	2	50037			MO	AO		PI		VI	Hab.29
	3	50037			MO	AO		PI		VI	Vela
	2	50037			MO	AO		PI		VI	blava
	2	50037			MO	AO		PI		VI	verda
	12	60001									Fragment d'ós diàfisis
	12	60001									Fragment d'ós epífisis
	2	60001									banyes
34	1	60001		DAU							dau
29	1	60006		FIN							
	122	60051									
	6	60051									mandíbules
	151	60051									dents
	40	60051									Fragment d'ós epífisis
	63	60051									Fragment d'ós diàfisis
	4	60051									banyes
	31	60051									Fragment costelles
	10	60051									vertebres
	2	60051									mandíbula ovicaprí
	7	60051									Dents ovicaprí
	4	60054									
	14	60054									
	1	60057									

Àrea: **Sector:** **II** **Àmbit:** **UE:** **7945**

Num.	Frag.	Class.	Def.Fragm.	Tipo.	Tècnica	Pasta	Decoració Int.	Decoració Ext.	Acabats Int.	Acabats Ext.	Observacions
	1	20001		AGC							agulla cap
1	1	20001		MON							Il.legible. 1.5 cm
2	1	20001		MON							Il.legible. 1.7 cm
3	1	20001		MON							Il.legible. 1.7 cm
6	1	20001		MON							Il.legible. 1.5 cm
7	1	20001		MON							escut Barcelona. 1.2 cm
5	1	20005		BAL							Bala

Àrea: **Sector:** VII **Àmbit:** **UE:** 7946

Num.	Frag.	Class.	Def.Fragm.	Tipo.	Tècnica	Pasta	DECORACIÓ Int.	DECORACIÓ Ext.	ACABATS Int.	ACABATS Ext.	Observacions

Àrea: **Sector:** VII **Àmbit:** **UE:** 7946

Num.	Frag.	Class.	Def.Fragm.	Tipo.	Tècnica	Pasta	Decoració Int.	Decoració Ext.	Acabats Int.	Acabats Ext.	Observacions
14	1	20000		BOT							Botó
19	1	20000		BOT							Botó
20	1	20000		BOT							Botó
22	1	20000		BOT							Botó
	1	20001		FIN							
1	1	20001		MON							Il.legible. 1.3 cm
3	1	20001		XIN							xinxeta
4	1	20001		MON							Il.legible. 1.4 cm
5	1	20001		MON							Il.legible. 1.2 cm
6	1	20001		MON							Il.legible. 1.4 cm
7	1	20001		MON							Il.legible. 1 cm
8	1	20001		MON							Il.legible. 1.3 cm
9	1	20001		MON							Il.legible. 1.6 cm
10	1	20001		MON							Il.legible. 1.2 cm
11	1	20001		MON							Il.legible. 1.1 cm
12	1	20001		MON							Il.legible. 1.5 cm
13	1	20001		MON							Il.legible. 1.2 cm
15	1	20001		MON							Il.legible. 1.3 cm
16	1	20001		MON							Il.legible. 1.2 cm
17	1	20001		MON							Il.legible. 1.5 cm 1/2 moneda
18	1	20001		MON							Il.legible. 1.4 cm
21	1	20001		FIN							

Àrea: **Sector:** VII **Àmbit:** **UE:** 7947

Num.	Frag.	Class.	Def.Fragm.	Tipo.	Tècnica	Pasta	Decoració Int.	Decoració Ext.	Acabats Int.	Acabats Ext.	Observacions
1	1	20001		MON							Il.legible. 1.6 cm

Àrea: **Sector:** VII **Àmbit:** **UE:** 7948

Num.	Frag.	Class.	Def.Fragm.	Tipo.	Tècnica	Pasta	Decoració Int.	Decoració Ext.	Acabats Int.	Acabats Ext.	Observacions
1	1	20001		XIN							xinxeta

Àrea: **Sector:** VII **Àmbit:** **UE:** 7949

Num.	Frag.	Class.	Def.Fragm.	Tipo.	Tècnica	Pasta	DECORACIÓ Int.	DECORACIÓ Ext.	ACABATS Int.	ACABATS Ext.	Observacions

Àrea: **Sector:** VII **Àmbit:** **UE:** 7949

Num.	Frag.	Class.	Def.Fragm.	Tipo.	Tècnica	Pasta	Decoració Int.	Decoració Ext.	Acabats Int.	Acabats Ext.	Observacions
1	1	20001		MON							Il.legible. 1.6 cm
2	1	20001		BOT							Botó

Àrea: **Sector:** VII **Àmbit:** **UE:** 7950

Num.	Frag.	Class.	Def.Fragm.	Tipo.	Tècnica	Pasta	Decoració Int.	Decoració Ext.	Acabats Int.	Acabats Ext.	Observacions
1	1	20001		MON							Il.legible. 1.3 cm

Àrea: **Sector:** VII **Àmbit:** **UE:** 7951

Num.	Frag.	Class.	Def.Fragm.	Tipo.	Tècnica	Pasta	Decoració Int.	Decoració Ext.	Acabats Int.	Acabats Ext.	Observacions
1	1	20001		MON							Il.legible. 1.7 cm
2	1	20001		MON							Il.legible. 1.5 cm

Àrea: **Sector:** VII **Àmbit:** **UE:** 7952

Num.	Frag.	Class.	Def.Fragm.	Tipo.	Tècnica	Pasta	Decoració Int.	Decoració Ext.	Acabats Int.	Acabats Ext.	Observacions
1	1	20001		MON							Il.legible. 1.7 cm

Àrea: **Sector:** VII **Àmbit:** **UE:** 7953

Num.	Frag.	Class.	Def.Fragm.	Tipo.	Tècnica	Pasta	Decoració Int.	Decoració Ext.	Acabats Int.	Acabats Ext.	Observacions
1	1	20001		MON							escut Barcelona. 1.2 cm
2	1	20001		MON							Il.legible. 1.6 cm

Àrea: **Sector:** VII **Àmbit:** **UE:** 7954

Num.	Frag.	Class.	Def.Fragm.	Tipo.	Tècnica	Pasta	Decoració Int.	Decoració Ext.	Acabats Int.	Acabats Ext.	Observacions
1	1	20001		MON							Il.legible. 2.1 cm
2	1	20001		MON							Il.legible. 1.9 cm

Àrea: **Sector:** VII **Àmbit:** **UE:** 7955

Num.	Frag.	Class.	Def.Fragm.	Tipo.	Tècnica	Pasta	Decoració Int.	Decoració Ext.	Acabats Int.	Acabats Ext.	Observacions
1	1	20001		MON							Il.legible. 1.5cm

Àrea: **Sector:** VII **Àmbit:** **UE:** 7956

Num.	Frag.	Class.	Def.Fragm.	Tipo.	Tècnica	Pasta	Decoració Int.	Decoració Ext.	Acabats Int.	Acabats Ext.	Observacions
1	1	20001		MON							Il.legible. 1.6 cm

Àrea: **Sector:** VII **Àmbit:** **UE:** 7956

Num.	Frag.	Class.	Def.Fragm.	Tipo.	Tècnica	Pasta	Decoració Int.	Decoració Ext.	Acabats Int.	Acabats Ext.	Observacions
1	1	20001		MON							Il.legible. 1.6 cm

Àrea: **Sector:** VII **Àmbit:** **UE:** 7957

Num.	Frag.	Class.	Def.Fragm.	Tipo.	Tècnica	Pasta	Decoració Int.	Decoració Ext.	Acabats Int.	Acabats Ext.	Observacions
	1	20001		FIN							
1	1	20001		MON							Il.legible. 1.7 cm
2	1	20001		PNC							Pinces
	3	20002		CLA							claus

Àrea: **Sector:** VII **Àmbit:** **UE:** 7958

Num.	Frag.	Class.	Def.Fragm.	Tipo.	Tècnica	Pasta	Decoració Int.	Decoració Ext.	Acabats Int.	Acabats Ext.	Observacions
	1	14002	PE	FIN	TO	GO					
	1	14002	NA	FIN	TO	AO					
	1	14003	SF	FIN	TO	GO			VI		Vidriada verda
	1	14003	NA	FIN	TO	GO				VI	Vidriada verda
	1	14003	SF	FIN	TO	AO			VI	VI	Vidriada marró
	1	14005	SF	FIN	TO	AR					
	2	14100	SF	FOB	TO	AO			VI		
	1	14103	FO	ESC	TO	AO	PI		VI	VI	S.XVII
	1	14103	VO	ESC	TO	AO	PI		VI	VI	S.XVII
	1	14120	VO	PAT	TO	AO	PI		VI	VI	1620-1700
	1	14201	SF	PAT	TO	AO	PI		VI	VI	S.XVI-XVII
	1	14306	SF	PAT	TO	AO	PI		VI	VI	S.XVI-XVII
1	1	20001		CUL							cullera

Àrea: **Sector:** VII **Àmbit:** **UE:** 7959

Num.	Frag.	Class.	Def.Fragm.	Tipo.	Tècnica	Pasta	Decoració Int.	Decoració Ext.	Acabats Int.	Acabats Ext.	Observacions
	2	14003	SF	FIN	TO	AO				VI	Vidriada marró
	1	14003	SF	FIN	TO	AO			VI	VI	Vidriada marró
	2	14003	SF	FIN	TO	AO			VI		Vidriada verda
	2	14003	SF	FIN	TO	AO				VI	Vidriada verda
	6	14003	SF	FOB	TO	AO			VI		Vidriada marró
	2	14003	VO	OLL	TO	GO			VI		Vidriada verda

Àrea: **Sector:** VII **Àmbit:** **UE:** 7959

Num.	Frag.	Class.	Def.Fragm.	Tipo.	Tècnica	Pasta	DECORACIÓ Int.	DECORACIÓ Ext.	ACABATS Int.	ACABATS Ext.	Observacions
	1	14003	VO	PAT	TO	AO			VI		Vidriada marró
	7	14103	SF	FOB	TO	AO	PI		VI	VI	
	1	14120	SF	PAT	TO	AO	PI		VI	VI	1620-1700
	1	14255	SF	FOB	TO	AO	PI		VI		
	6	20000		ESR							escòria
1	1	20001		BOT							Botó amb motiu creu.
	1	20002		CLA							clau
	10	20002		FIN							informes
	1	20002		FIN							fragment forma cilíndrica
	1	40001		ASC							Ascla de silex 2.4 x 2.5 cm

Àrea: **Sector:** VII **Àmbit:** **UE:** 7960

Num.	Frag.	Class.	Def.Fragm.	Tipo.	Tècnica	Pasta	Decoració Int.	Decoració Ext.	Acabats Int.	Acabats Ext.	Observacions
	3	14002	SF	FIN	TO	AO					
	1	14002	NA	FIN	TO	AO					
	4	14003	SF	FIN	TO	AO			VI		Vidriada verda
	10	14003	SF	FIN	TO	GO			VI	VI	Vidriada marró
	2	14003	SF	FIN	TO	AO			VI		Vidriada marró
	2	14003	NA	FIN	TO	AM				VI	Vidriada verda
	1	14003	VO	FTA	TO	AO			VI		Vidriada verda
	1	14003	VO	GIB	TO	AO			VI		Vidriada verda
	1	14003	VO	PAT	TO	AO			VI		Vidriada verda
	2	14003	VO	TUP	TO	AO			VI		Vidriada marró
	2	14100	SF	FIN	TO	AO			VI	VI	Ouera, especier
	9	14103	SF	FOB	TO	AO	PI		VI	VI	
	1	14103	VO	PAT	TO	AO	PI		VI	VI	
	1	14114	FO	PAT	TO	AO	PI		VI	VI	Possiblement Poblet o Transició
	1	14250	FO	PAT	TO	AO	PI		VI		
	2	20000		ESR							escòria
1	1	20001		MON							Il.legible. 1.2 cm
	9	60051									
	1	60051									mandíbula
	3	60051									dents.

Àrea: **Sector:** VII **Àmbit:** **UE:** 7961

Num.	Frag.	Class.	Def.Fragm.	Tipo.	Tècnica	Pasta	Decoració Int.	Decoració Ext.	Acabats Int.	Acabats Ext.	Observacions
	3	13114	VO	FIN	TO	AO					
	1	13310	VO	ANF	TL	GO					Pasc 1

Num. Intervenció 074/05 **Jaciment** Mercat del Born

Àrea: **Sector:** **VII** **Àmbit:** **UE:** **7961**

Num.	Frag.	Class.	Def.Fragm.	Tipo.	Tècnica	Pasta	DECORACIÓ Int.	DECORACIÓ Ext.	ACABATS Int.	ACABATS Ext.	Observacions
	46	14002	SF	FIN	TO	AO					
	7	14003	SF	COS	TO	AO		IN		VI	Vidriada verda
	3	14003	VO	ESF	TO	AO			VI		2 individuus. Vidriada verda
	12	14003	SF	FIN	TO	GO			VI		Vidriada verda
	4	14003	SF	FIN	TO	AO			VI	VI	Vidriada marró
	1	14003	FO	FIN	TO	GO			VI		Vidriada marró
	1	14003	NA	FIN	TO	AO				VI	Vidriada marró
	5	14003	NA	FIN	TO	AO				VI	Vidriada verda
	14	14003	SF	FIN	TO	AO			VI		Vidriada verda
	10	14003	SF	FIN	TO	AO			VI	VI	Vidriada verda
	1	14003	FO	FIN	TO	AO			VI	VI	Vidriada marró
	1	14003	NA	FIN	TO	AO				VI	Vidriada verda
	74	14003	SF	FOB	TO	AO			VI		Vidriada marró
	2	14003	SF	FOB	TO	GO			VI	VI	Vidriada groga
	9	14003	VO	GIB	TO	AO			VI		7 individuus. Vidriada marró
	2	14003	VO	GIB	TO	AO			VI		Vidriada verda
	7	14003	VO	PAT	TO	AO			VI		Vidriada marró
	1	14005	SF	FIN	TO	GR					
	12	14005	SF	FIN	TO	AR					
	1	14005	FO	FIN	TO	AR					
	6	14005	NA	FIN	TO	AR		IN			5 individuus. Verdú
	2	14006	VO	ESF	TO	AR			VI	VI	Vidriada verda
	1	14006	VO	TAP	TO	AR			VI	VI	Vidriada verda
	2	14103	OR	EOR	TO	AO	PI		VI	VI	
	2	14103	VO	ESC	TO	AO	PI		VI	VI	cercles concèntrics
	38	14103	SF	FOB	TO	AO	PI		VI	VI	S.XVII
	1	14103	SF	FOB	TO	AO	PI		VI	VI	Lletra T
	1	14114	SF	ESC	TO	AO	PI		VI	VI	Possiblement Poblet o Transició
	2	14114	SF	ESC	TO	AO	PI		VI	VI	Possiblement Poblet o Transició
	3	14114	FO	PAT	TO	AO	PI		VI	VI	Possiblement Poblet o Transició
	1	14114	PE	PAT	TO	AO	PI		VI	VI	Possiblement Poblet o Transició
	1	14114	SF	PAT	TO	AO	PI		VI	VI	
	1	14117	SF	FOB	TO	AO	PI		VI		
	2	14120	VO	PAT	TO	AO	PI		VI	VI	1620-1700
	5	14120	SF	PAT	TO	AO	PI		VI	VI	1620-1700
	1	14125	VO	PAT	TO	AO	PI		VI	VI	1630-70
	1	14201	FO	ESC	TO	AO	PI		VI	VI	
	1	14201	SF	PAT	TO	AO	PI		VI	VI	
	1	15000	SF	PIP	MO						informes
	1	15000	PC	PIP	MO						Pipa de terracota.

Àrea: **Sector:** VII **Àmbit:** **UE:** 7961

Num.	Frag.	Class.	Def.Fragm.	Tipo.	Tècnica	Pasta	DECORACIÓ Int.	DECORACIÓ Ext.	ACABATS Int.	ACABATS Ext.	Observacions
	1	15000	SF	PIP	MO			IN			Broquets de pipa de caolí.
	288	20000		ESR							escòria
	8	20000		ESR							escòria
	1	20001		ANE							anella
	7	20001		FIN							
2	1	20001		FIN							
3	1	20001		FIN							
3	1	20001		PES							pes
	10	20002		CLA							claus
	140	20002		FIN							informes
	3	20002		PLC							plaques
	3	20005		FIN							
1	1	20005		PES							pes de plom
3	1	20005		PES							pes de plom
	5	30000	VO	AMP							vidre blanc
	2	30000	AG	COP							vidre blanc
	5	30000	SF	FIN							vidre blanc
	2	30000	SF	FIN							vidre blau
	1	50033			MO	AO				VI	Rajola de fons groc XVI-XVII
	2	50033			MO	AO				VI	Verd negre i groc
	1	50033			MO	AO		PI		VI	Blau, groc i ocre
	1	50036			MO	AO				VI	
	94	60051									
	1	60051									dent ovicaprí
	2	60053									

Àrea: **Sector:** VII **Àmbit:** **UE:** 7963

Num.	Frag.	Class.	Def.Fragm.	Tipo.	Tècnica	Pasta	Decoració Int.	Decoració Ext.	Acabats Int.	Acabats Ext.	Observacions
	10	14002	SF	FIN	TO	GO					
	2	14003	FO	FIN	TO	AO			VI		Vidriada marró
	6	14003	SF	FIN	TO	AO			VI		Vidriada marró
	1	14003	SF	FOB	TO	GO			VI		Vidriada verda
	2	14003	SF	FOB	TO	AO			VI		Vidriada verda
	3	14003	SF	FOB	TO	AO			VI	VI	Vidriada verda
	1	14003	FO	FOB	TO	AO			VI		Vidriada verda
	1	14003	VO	PAT	TO	GO			VI		Vidriada marró
	1	14003	VO	PAT	TO	AO			VI		Vidriada marró
	1	14003	VO	PAT	TO	AO			VI		Vidriada verda
	1	14003	VO	PAT	TO	AO			VI	VI	Vidriada marró

Àrea: **Sector:** VII **Àmbit:** **UE:** 7963

Num.	Frag.	Class.	Def.Fragm.	Tipo.	Tècnica	Pasta	DECORACIÓ Int.	DECORACIÓ Ext.	ACABATS Int.	ACABATS Ext.	Observacions
	1	14003	VO	PAT	TO	AO			VI	VI	Vidriada verda
	2	14005	SF	FIN	TO	AR					
	1	14005	NA	FIN	TO	AR					
	6	14103	SF	FIN	TO	AO	PI		VI	VI	
	1	14103	VO	PAT	TO	AO	PI		VI	VI	Imitació de maiolica ligur
	3	14120	SF	PAT	TO	AO	PI		VI	VI	1620-1700
	3	14305	SF	FIN	TO	AO	PI		VI	VI	
	7	20000		ESR							escòria
	1	20002		CLA							clau
	3	20002		FIN							informes
	4	30000	SF	FIN							vidre blau
	1	30000	SF	FIN							vidre blanc
	12	60051									
	4	60051									Dents

Àrea: **Sector:** VII **Àmbit:** **UE:** 7964

Num.	Frag.	Class.	Def.Fragm.	Tipo.	Tècnica	Pasta	Decoració Int.	Decoració Ext.	Acabats Int.	Acabats Ext.	Observacions
	1	14002	SF	FIN	TO	GO					
	1	14003	SF	ESF	TO	AO				VI	Vidriada marró
	5	14003	SF	FIN	TO	AO			VI	VI	Vidriada verda
	1	14003	NA	FIN	TO	AO				VI	Vidriada marró
	1	14003	NA	FIN	TO	AO				VI	Vidriada verda
	13	14003	SF	FOB	TO	AO			VI		Vidriada marró
	1	14003	SF	FOB	TO	GO			VI		Vidriada verda
	1	14003	SF	FOB	TO	AO			VI		Vidriada verda
	1	14003	SF	FTA	TO	AO			VI	VI	Vidriada marró
	3	14003	SF	FTA	TO	GO			VI		Vidriada verda
	1	14003	BR	FTA	TO	AO			VI	VI	Vidriada verda
	1	14003	VO	OLL	TO	GO			VI		Vidriada verda
	4	14003	VO	PAT	TO	AO			VI		Vidriada marró
	1	14100	FO	FOB	TO	AO	PI		VI	VI	Ha perdut el vidriat
	13	14103	SF	FOB	TO	AO	PI		VI	VI	S.XVII
	1	14120	VO	PAT	TO	AO	PI		VI	VI	1620-1700
	1	14201	SF	FOB	TO	AO	PI		VI	VI	
	4	20000		ESR							escòria
	3	20002		CLA							claus
	44	20002		FIN							informes
	1	30000	SF	FIN							vidre blau
1	1	40000									pedra esmolar. 0.07 x0.05 x 0.04

Àrea: **Sector:** VII **Àmbit:** **UE:** 7964

Num.	Frag.	Class.	Def.Fragm.	Tipo.	Tècnica	Pasta	DECORACIÓ Int.	DECORACIÓ Ext.	ACABATS Int.	ACABATS Ext.	Observacions
	20	60051									
	3	60051									Dents

Àrea: **Sector:** VII **Àmbit:** **UE:** 7965

Num.	Frag.	Class.	Def.Fragm.	Tipo.	Tècnica	Pasta	Decoració Int.	Decoració Ext.	Acabats Int.	Acabats Ext.	Observacions
	4	30000	SF	FIN							vidre blau

Àrea: **Sector:** VII **Àmbit:** **UE:** 7966

Num.	Frag.	Class.	Def.Fragm.	Tipo.	Tècnica	Pasta	Decoració Int.	Decoració Ext.	Acabats Int.	Acabats Ext.	Observacions
	1	14003	SF	FOB	TO	AO			VI		Vidriada marró
	2	20000		ESR							escòria
1	1	20001		FIN							
	16	20002		FIN							informes
	1	60051									Dents

Àrea: **Sector:** VII **Àmbit:** **UE:** 7967

Num.	Frag.	Class.	Def.Fragm.	Tipo.	Tècnica	Pasta	Decoració Int.	Decoració Ext.	Acabats Int.	Acabats Ext.	Observacions
	2	14002	NA	FIN	TO	AO					
	2	14002	FO	FIN	TO	AO					
	1	14002	SF	FIN	TO	AO					
	5	14003	SF	FIN	TO	GO			VI		Vidriada marró
	1	14003	SF	FIN	TO	AO			VI	VI	Vidriada marró
	1	14003	SF	FIN	TO	GO				VI	Vidriada groga
	2	14003	SF	FIN	TO	AO			VI		Vidriada melada
	1	14003	SF	FIN	TO	GO			VI		Vidriada melada
	2	14003	SF	FIN	TO	AO			VI		Vidriada verda
	1	14003	SF	FIN	TO	AO				VI	Vidriada verda
	1	14003	NA	FIN	TO	AO				VI	Vidriada marró
	1	14003	FO	FOB	TO	AO			VI		Vidriada marró
	1	14003	SF	FTA	TO	AO				VI	Vidriada marró
	1	14003	SF	FTA	TO	GO			VI		Vidriada verda
	3	14003	VO	PAT	TO	AO			VI		Vidriada marró
	1	14003	VO	PAT	TO	GM			VI		Vidriada marró
	1	14005	SF	FIN	TO	GR					
	1	14005	SF	FIN	TO	AR					
	1	14005	NA	FIN	TO	GR					
	6	14100	SF	FOB	TO	AO			VI	VI	

Àrea: **Sector:** **VII** **Àmbit:** **UE:** **7967**

Num.	Frag.	Class.	Def.Fragm.	Tipo.	Tècnica	Pasta	DECORACIÓ Int.	DECORACIÓ Ext.	ACABATS Int.	ACABATS Ext.	Observacions
	1	14100	FO	PAT	TO	AO			VI	VI	
	1	14103	FO	ESC	TO	AO	PI		VI	VI	Motiu central figa
	10	14103	SF	PAT	TO	AO	PI		VI	VI	S.XVII
	2	14103	FO	PAT	TO	AO	PI		VI	VI	
	3	14103	VO	PAT	TO	AO	PI		VI	VI	
	2	14104	VO	ESC	TO	AO	PI		VI	VI	Cercles concèntrics
	1	14104	SF	PAT	TO	AO	PI		VI	VI	orla indeterminada
	1	14104	VO	PAT	TO	AO	PI		VI	VI	Roda de carreta 1ª 1/2 S.XVII
	2	14120	SF	PAT	TO	AO	PI		VI	VI	
	1	14120	VO	PAT	TO	AO	PI		VI	VI	
	1	14128	SF	FOB	TO	AO	PI		VI	VI	S.XIV
	3	20000		ESR							escòria
	1	20001		FIN							
1	1	20001		MON							Il.legible. 1.3 cm
	16	20002		FIN							informes
	9	60051									
	5	60051									dents

Àrea: **Sector:** **VII** **Àmbit:** **UE:** **7968**

Num.	Frag.	Class.	Def.Fragm.	Tipo.	Tècnica	Pasta	Decoració Int.	Decoració Ext.	Acabats Int.	Acabats Ext.	Observacions
	1	14003	SF	FOB	TO	AO			VI		Vidriada marró
	1	14003	SF	FOB	TO	GO			VI	VI	Vidriada verda
	1	14102	SF	FIN	TO	AO			VI		S.XV
	8	20000		ESR							Escòria
1	1	20001		MON							Il.legible. 1.8 cm
	6	20002		FIN							informes
	2	60051									
	1	60051									

Àrea: **Sector:** **VII** **Àmbit:** **UE:** **7969**

Num.	Frag.	Class.	Def.Fragm.	Tipo.	Tècnica	Pasta	Decoració Int.	Decoració Ext.	Acabats Int.	Acabats Ext.	Observacions
	1	14003	VO	FIN	TO	AO			VI		Vidriada marró.
	1	14003	SF	FIN	TO	AO			VI	VI	Vidriada marró.
	2	14003	SF	FIN	TO	AO				VI	Vidriada marró.
	1	14003	NA	FIN	TO	AO				VI	Vidriada marró.
	2	14003	VO	PAT	TO	AO			VI		Vidrat marró
	1	14005	SF	FIN	TL	GR					
	1	14128	SF	FIN	TO	AO	PI		VI	VI	2ª 1/2 S.XIV-XV

Àrea: **Sector:** VII **Àmbit:** **UE:** 7969

Num.	Frag.	Class.	Def.Fragm.	Tipo.	Tècnica	Pasta	DECORACIÓ Int.	DECORACIÓ Ext.	ACABATS Int.	ACABATS Ext.	Observacions
	1	20002		CLA							clau de gantxo
	3	60051									
	3	60051									Dents

Àrea: **Sector:** VII **Àmbit:** **UE:** 7970

Num.	Frag.	Class.	Def.Fragm.	Tipo.	Tècnica	Pasta	Decoració Int.	Decoració Ext.	Acabats Int.	Acabats Ext.	Observacions
	9	14002	SF	FIN	TO	AO					
	3	14003	SF	FIN	TO	AO				VI	Vidriada verda
	2	14003	NA	FIN	TO	AO				VI	Vidriada verda
	2	14003	SF	FIN	TO	AO			VI		Vidriada marró
	1	14003	SF	FIN	TO	GO			VI		Vidriada marró
	1	14003	VO	FIN	TO	AO			VI		Vidriada marró
	1	14003	FO	FIN	TO	AO			VI	VI	Vidriada marró
	1	14003	VO	FIN	TO	AO			VI	VI	Vidriada verda. Possible canter
	2	14003	VO	FIN	TO	AO			VI	VI	Vidriada verda
	6	14003	SF	FOB	TO	AO			VI		Vidriada verda
	2	14003	VO	GIB	TO	AO			VI		Vidriada verda
	1	14006	VO	SEV	TO	AR			VI	VI	Vidriada verda
	1	14103	SF	PAT	TO	AO	PI		VI	VI	Intriusió
	1	14122	FO	ESC	TO	AO	PI		VI	VI	Motiu palmetes
	3	14128	SF	FIN	TO	AO	PI		VI	VI	
	1	14128	SF	FOB	TO	AO	PI		VI	VI	Motiu reticulat. 2ª 1/2 S.XIV-XV
	1	14128	FO	FOB	TO	AO	PI		VI	VI	Motiu de línies. Peu anular
	1	14253	SF	FOB	TO	AO	PI		VI		
	1	20001		AGC							agulla cap
	2	20002		FIN							informes
	29	60051									
	9	60051									Dents
	1	60051									mandibula ovicaprí

Àrea: **Sector:** VII **Àmbit:** **UE:** 7971

Num.	Frag.	Class.	Def.Fragm.	Tipo.	Tècnica	Pasta	Decoració Int.	Decoració Ext.	Acabats Int.	Acabats Ext.	Observacions
	7	14002	SF	FIN	TO	AO					
	1	14002	SF	FIN	TO	AO		IN			
	2	14002	SF	FIN	TO	AO					
	1	14002	SF	FIN	TO	AO					
	5	14002	VO	GIB	TO	AO					4 Iindividuus.
	1	14002	VO	TAP	TO	AO					

Àrea: **Sector:** VII **Àmbit:** **UE:** 7971

Num.	Frag.	Class.	Def.Fragm.	Tipo.	Tècnica	Pasta	DECORACIÓ Int.	DECORACIÓ Ext.	ACABATS Int.	ACABATS Ext.	Observacions
	1	14003	SF	FIN	TO	AO			VI		Vidriada verda
	2	14003	SF	FIN	TO	AO				VI	Vidriada verda
	3	14003	SF	FIN	TO	AO			VI	VI	Vidriada verda
	4	14003	SF	FIN	TO	AO			VI		Vidriada verda
	11	14003	SF	FOB	TO	AO			VI		Vidriada verda
	1	14003	VO	GIB	TO	AO			VI		Vidriada verda
	6	14003	VO	OLL	TO	AO			VI		Vidriada marró
	5	14003	PC	TAP	TO	AO			VI		Vidriada marró
	1	14005	VO	FTA	TO	AR					
	1	14100	SF	FIN	TO	AO			VI		
	1	14100	VO	GOT	TO	AO			VI	VI	
	2	14128	SF	FIN	TO	AO	PI		VI	VI	Motiu reticular. 2ª 1/2 S.XIV-XV
	1	14128	SF	FIN	TO	AO	PI		VI	VI	Motiu de línies.
	2	14128	FO	FOB	TO	AO	PI		VI	VI	2ª 1/2 S.XIV-XV
	1	14250	FO	FIN	TO	AO	PI		VI		
	1	14250	FO	FIN	TO	AO	PI		VI		Motiu heràldic. possible valenciana
	3	20000		ESR							escòria
	2	20001		AGC							agulla cap
	5	20002		CLA							claus
	4	20002		FIN							informes
	39	60051									
	13	60051									dents

Àrea: **Sector:** VII **Àmbit:** **UE:** 7972

Num.	Frag.	Class.	Def.Fragm.	Tipo.	Tècnica	Pasta	Decoració Int.	Decoració Ext.	Acabats Int.	Acabats Ext.	Observacions
	1	14002	VO	ESC	TO	AO					
	5	14002	SF	FIN	TO	AO					
	1	14002	SF	FIN	TO	AO					
	1	14002	VO	FTA	TO	AO					
	1	14002	VO	OLL	TO	AO					
	10	14003	SF	FIN	TO	AO			VI		Vidriada marró
	1	14003	SF	FIN	TO	AO				VI	Vidriada marró
	5	14003	SF	FIN	TO	GO				VI	Vidriada verda
	1	14003	SF	FIN	TO	GO			VI		Vidriada verda
	4	14003	SF	FIN	TO	AO			VI	VI	Vidriada verda
	1	14003	NA	FIN	TO	AO				VI	Vidriada verda
	2	14003	SF	FOB	TO	AO	PI		VI		Vidriada verda
	2	14003	SF	FTA	TO	AO		PI	VI		Vidriada verda
	6	14003	VO	GIB	TO	GO			VI		Vidriada verda

Àrea: **Sector:** VII **Àmbit:** **UE:** 7972

Num.	Frag.	Class.	Def.Fragm.	Tipo.	Tècnica	Pasta	DECORACIÓ Int.	DECORACIÓ Ext.	ACABATS Int.	ACABATS Ext.	Observacions
	1	14003	VO	GIB	TO	GO			VI		Vidriada marró
	3	14003	VO	OLL	TO	GM			VI		Vidriada marró
	2	14003	VO	OLL	TO	GO			VI	VI	Vidriada verda
	1	14005	VO	SEV	TO	AR					
	1	14100	SF	FIN	TO	AO			VI		S.XIV
	1	14128	VO	ESC	TO	AO	PI		VI	VI	2ª 1/2 S.XIV-XV
	4	14128	SF	FIN	TO	AO	PI		VI	VI	2ª 1/2 S.XIV-XV
	3	14128	SF	FIN	TO	AO	PI		VI	VI	Motiu vegetal 2ª 1/2 S.XIV-XV
	1	14128	FO	FOB	TO	AO	PI		VI	VI	2ª 1/2 S.XIV-XV
	6	14255	SF	FOB	TO	AO	PI		VI		
	1	14255	NA	GER	TO	AO	PI		VI		
	1	15000	PC	DCT		GO					
	1	20001		AGU							agulla
	1	20001		FIN							
	1	20002		CLA							clau
1	2	60000									pinyols
	1	60007									restes de fibra
	44	60051									
	12	60051									Dent

Àrea: **Sector:** VII **Àmbit:** **UE:** 7973

Num.	Frag.	Class.	Def.Fragm.	Tipo.	Tècnica	Pasta	Decoració Int.	Decoració Ext.	Acabats Int.	Acabats Ext.	Observacions
	11	14002	SF	FIN	TO	AO					
	1	14002	NA	FIN	TO	AO					
	2	14002	FO	FIN	TO	AO					
	1	14002	VO	FOB	TO	GO					
	1	14002	VO	OLL	TO	AM					
	1	14002	VO	PAT	TO	AO					
	1	14003	SF	FIN	TO	GO			VI		Vidriada verda
	1	14003	NA	FIN	TO	GO			VI	VI	Vidriada melada
	1	14003	NA	FIN	TO	AO			VI		Vidriada marró
	12	14003	SF	FOB	TO	AO			VI		Vidriada verda
	3	14003	SF	FOB	TO	AO			VI		Vidriada melada
	7	14003	VO	GIB	TO	AO				VI	Vidriada verda
	1	14003	VO	OLL	TO	GO			VI		Vidriada verda
	1	14003	VO	OLL	TO	GO			VI		Vidriada marró
	3	14005	SF	FIN	TO	AR					
	1	14005	VO	OLL	TO	GR					
	1	14006	SF	FIN	TO	AR			VI	VI	Vidriada melada I marró

Àrea: **Sector:** VII **Àmbit:** **UE:** 7973

Num.	Frag.	Class.	Def.Fragm.	Tipo.	Tècnica	Pasta	DECORACIÓ Int.	DECORACIÓ Ext.	ACABATS Int.	ACABATS Ext.	Observacions
	2	14100	SF	FIN	TO	AO					
	1	14100	NA	FIN	TO	AO					
	1	14100	SF	FIN	TO	AO					
	8	14255	SF	FIN	TO	AO	PI		VI		
	3	14255	FO	FIN	TO	AO	PI		VI		
	3	14255	VO	PAT	TO	AO	PI		VI		Doble filet de manganés
	1	14255	VO	PAT	TO	AO	PI		VI		
	1	14255	FO	SEV	TO	AO	PI		VI		
	7	20001		AGU							agulla
	2	20001		FIN							
	60	60051									
	17	60051									dents
	2	60054									

Àrea: **Sector:** VII **Àmbit:** **UE:** 7974

Num.	Frag.	Class.	Def.Fragm.	Tipo.	Tècnica	Pasta	Decoració Int.	Decoració Ext.	Acabats Int.	Acabats Ext.	Observacions
	2	14002	SF	FIN	TO	GO					
	2	14002	FO	FOB	TO	AO					
	1	14002	FO	FTA	TO	GO					
	3	14003	AF	FIN	TO	AO			VI		Vidriada verda
	2	14003	SF	FIN	TO	GO				VI	Vidriada verda
	2	14003	SF	FIN	TO	AO			VI	VI	Vidriada verda
	1	14003	SF	FIN	TO	GO			VI		Vidriada verda
	2	14003	FO	FIN	TO	GO			VI		Vidriada melada
	2	14003	VO	OLL	TO	GO			VI		Vidriada marró
	1	14005	SF	FIN	TO	AR					
	8	14255	SF	FOB	TO	AO	PI		VI		
	1	14255	SF	FTA	TO	AO	PI		VI	VI	Pasta groga molt depurada
	1	14255	SF	FTA	TO	AO	PI		VI	VI	pasta vermella
	1	14255	VO	PAT	TO	AO	PI		VI		1 Individuu. Orla nº3. S.XIV
	1	14255	VO	PAT	TO	AO	PI		VI		Llavi aixecat.
	1	14255	FO	PAT	TO	AO	PI		VI		Motiu pseudoheràldic
	2	14255	VO	PTL	TO	AO	PI		VI		1 Individuu. Orla nº3. S.XIV
	1	20001		FIN							
	10	60051									
	3	60051									Dents

Num. Intervenció 074/05 **Jaciment** Mercat del Born

Àrea: **Sector:** VII **Àmbit:** **UE:** 7975

Num.	Frag.	Class.	Def.Fragm.	Tipo.	Tècnica	Pasta	DECORACIÓ Int.	DECORACIÓ Ext.	ACABATS Int.	ACABATS Ext.	Observacions

Àrea: **Sector:** VII **Àmbit:** **UE:** 7975

Num.	Frag.	Class.	Def.Fragm.	Tipo.	Tècnica	Pasta	Decoració Int.	Decoració Ext.	Acabats Int.	Acabats Ext.	Observacions
	1	13258	VO	ANF	TO	GO				PC	Ostia III 287
	4	14002	SF	FIN	TO	GO					
	8	14002	SF	FIN	TO	AO					
	1	14002	NA	FIN	TO	AO					
	2	14002	SF	FTA	TO	AO					
	1	14002	VO	OLL	TL	GM					
	2	14003	SF	FIN	TO	AO			VI	VI	Vidriada verda
	3	14003	SF	FIN	TO	AO			VI		Vidriada melada
	1	14003	FO	FIN	TO	AO			VI		Vidriada melada
	1	14003	NA	FIN	TO	AO				VI	Vidriada marró
	21	14003	SF	FOB	TO	AO			VI		Vidriada verda
	12	14003	SF	FOB	TO	AO			VI		Vidriada marró
	2	14003	SF	FTA	TO	AO				VI	Vidriada verda
	1	14003	FO	FTA	TO	GO				VI	Vidriada verda
	1	14003	VO	GER	TO	GO			VI	VI	Vidriada verda
	4	14003	VO	GIB	TO	GO			VI		Vidriada marró
	1	14003	VO	GIB	TO	GO			VI		Vidriada melada
	5	14003	VO	GIB	TO	AO			VI		Vidriada verda
	3	14003	VO	OLL	TO	GO			VI		Vidriada verda
	4	14003	VO	PAT	TO	GO			VI		Vidriada marró
	1	14003	VO	PAT	TO	AO			VI		Vidriada verda
	1	14003	NA	POA	TO	AO				VI	Vidriada melada
	3	14003	VO	SEV	TO	AO			VI		Vidriada verda
	3	14005	SF	FIN	TL	GR					
	2	14255	SF	FOB	TO	AO	PI		VI		S.XIII- S.XIV
	1	14255	SF	FTA	TO	AO	PI		VI		S.XIII- S.XIV
	2	14255	VO	PAT	TO	AO	PI		VI		1 Individuu. S.XIII- S.XIV
	3	20002		CLA							claus
	1	50029	SF	FIN	TO	AO					Possiblement teula amb marca
	73	60051									
	7	60051									dents

Àrea: **Sector:** VII **Àmbit:** **UE:** 7976

Num.	Frag.	Class.	Def.Fragm.	Tipo.	Tècnica	Pasta	Decoració Int.	Decoració Ext.	Acabats Int.	Acabats Ext.	Observacions
	5	14002	SF	FIN	TO	AO					

Àrea: **Sector:** **VII** **Àmbit:** **UE:** **7976**

Num.	Frag.	Class.	Def.Fragm.	Tipo.	Tècnica	Pasta	DECORACIÓ Int.	DECORACIÓ Ext.	ACABATS Int.	ACABATS Ext.	Observacions
	1	14002	FO	FIN	TO	AO					
	1	14002	FO	FTA	TO	AO					
	4	14003	SF	FIN	TO	AO			VI		Vidriada melada
	2	14003	SF	FIN	TO	GO			VI	VI	Vidriada verda I marró
	2	14003	SF	FIN	TO	AO			VI	VI	Vidriada verda
	1	14003	NA	FIN	TO	AM				VI	Vidriada marró
	2	14003	NA	FIN	TO	AM				VI	Vidriada verda
	1	14003	FO	FIN	TO	AO				VI	Vidriada marró
	1	14003	SF	FIN	TO	AO			VI	VI	Vidriada marró
	1	14003	FO	FOB	TO	AO			VI		Vidriada verda
	1	14003	FO	FOB	TO	AO			VI		Vidriada marró
	1	14003	VO	GIB	TO	AO			VI		Vidriada marró
	1	14114	SF	PAT	TO	AO	PI		VI	VI	Intrusió
	1	14255	SF	FIN	TO	AO	PI		VI		S.XIII- S.XIV
	1	14255	VO	PAT	TO	AO	PI		VI		S.XIII- S.XIV
	1	20002		FIN							informe
	28	60051									
	3	60051									dents

Àrea: **Sector:** **VII** **Àmbit:** **UE:** **7977**

Num.	Frag.	Class.	Def.Fragm.	Tipo.	Tècnica	Pasta	Decoració Int.	Decoració Ext.	Acabats Int.	Acabats Ext.	Observacions
	1	13258	SF	FIN	TO	GO					
	6	14002	SF	FIN	TO	AO					
	5	14003	SF	FIN	TO	GO			VI		Vidriada marró.
	2	14003	SF	FIN	TO	AO				VI	Vidriada marró.
	2	14003	FO	FIN	TO	AO			VI		Vidriada marró.
	2	14003	NA	FIN	TO	AO				VI	Vidriada marró.
	2	14003	FO	FIN	TO	AO			VI		Vidriada marró.
	2	14003	SF	FOB	TO	GO			VI		Vidriada marró
	2	14003	SF	FTA	TO	AO				VI	Vidriada verda.
	1	14003	VO	GIB	TO	GO			VI		vidriada marró
	1	14005	SF	FIN	TL	GR					
	1	20002		CLA							clau
	1	20002		FIN							informe
	37	60051									
	2	60051									mandíbules ovicaprí
	2	60051									dents ovicaprí

Àrea: **Sector:** **VII** **Àmbit:** **UE:** **7978**

Num.	Frag.	Class.	Def.Fragm.	Tipo.	Tècnica	Pasta	DECORACIÓ Int.	DECORACIÓ Ext.	ACABATS Int.	ACABATS Ext.	Observacions

Àrea: **Sector:** **VII** **Àmbit:** **UE:** **7978**

Num.	Frag.	Class.	Def.Fragm.	Tipo.	Tècnica	Pasta	Decoració Int.	Decoració Ext.	Acabats Int.	Acabats Ext.	Observacions
	6	14002	SF	FIN	TO	AO					
	1	14002	NA	FIN	TO	AO					
	1	14002	SF	FIN	TO	AO					
	1	14003	VO	ESC	TO	GO			VI		Vidriada melada
	7	14003	SF	FIN	TO	AO			VI		Vidriada marró
	2	14003	SF	FIN	TO	AO				VI	Vidriada verda
	1	14003	SF	FIN	TO	AO			VI		Vidriada marró
	1	14003	SF	FTA	TL	GO			VI		Vidriada marró
	1	14003	VO	OLL	TO	AO			VI	VI	Vidriada melada
	1	14003	VO	PAT	TO	AO			VI		Vidriada marró
	1	14003	VO	POA	TO	GO			VI	VI	Vidriada melada
	2	14005	SF	FIN	TL	GR					
	2	14005	VO	OLL	TL	GR					1 Individuu
	1	14255	NA	FTA	TO	AO	PI		VI		S.XIII- S.XIV
2	1	20001		PIC							Picarol
	5	20002		FIN							informes
	68	60051									
	6	60051									dents ovicaprí
	1	60054									

Àrea: **Sector:** **VII** **Àmbit:** **UE:** **7980**

Num.	Frag.	Class.	Def.Fragm.	Tipo.	Tècnica	Pasta	Decoració Int.	Decoració Ext.	Acabats Int.	Acabats Ext.	Observacions
	1	14002	SF	FIN	TL	GM					
	1	14003	SF	FTA	TO	AO				VI	Vidriada verda
	2	14003	PC	GIB	TO	GO			VI		1 Individuu. Vidriada marró
	2	60051									

Àrea: **Sector:** **VII** **Àmbit:** **UE:** **7981**

Num.	Frag.	Class.	Def.Fragm.	Tipo.	Tècnica	Pasta	Decoració Int.	Decoració Ext.	Acabats Int.	Acabats Ext.	Observacions
	4	14002	SF	FIN	TO	AO					
	1	14002	NA	FIN	TO	AO					
	4	14002	SF	FIN	TL	GM					
	1	14002	VO	OLL	TL	GO					
	1	14003	SF	FOB	TO	AO			VI		Vidriada verda

Àrea: **Sector:** VII **Àmbit:** **UE:** 7981

Num.	Frag.	Class.	Def.Fragm.	Tipo.	Tècnica	Pasta	Decoració Int.	Decoració Ext.	Acabats Int.	Acabats Ext.	Observacions
	1	14003	SF	FOB	TO	GO			VI		Vidriada verda
	1	14003	SF	FOB	TO	GO			VI		Vidriada verda
	1	14003	FO	FOB	TO	AO			VI		Vidriada melada
	2	14003	SF	FTA	TO	AO				VI	Vidriada verda
	1	14003	SF	FTA	TO	AO				VI	Vidriada blanca
	1	14003	VO	PAT	TO	AO			VI		Llavi aixecat. Vidriada marró
	1	14005	SF	OLL	TL	GR					
	2	14005	VO	OLL	TL	GR					
1	1	20001		FIN							
2	1	20001		FIN							
	2	20002		FIN							informes
	22	60051									
	4	60051									dents

Àrea: **Sector:** VII **Àmbit:** **UE:** 7982

Num.	Frag.	Class.	Def.Fragm.	Tipo.	Tècnica	Pasta	Decoració Int.	Decoració Ext.	Acabats Int.	Acabats Ext.	Observacions
	1	14002	SF	FIN	TO	AO					
	1	14002	SF	FIN	TL	GO					
	2	20002		FIN							informes
	1	60051									

Àrea: **Sector:** VII **Àmbit:** **UE:** 7983

Num.	Frag.	Class.	Def.Fragm.	Tipo.	Tècnica	Pasta	Decoració Int.	Decoració Ext.	Acabats Int.	Acabats Ext.	Observacions
	4	14002	SF	FIN	TO	AO					
	1	14003	SF	FIN	TO	AO			VI		Vidriada melada
	1	14005	SF	FIN	TL	GR					
	2	20001		AGU							
	2	20002		FIN							informes

Àrea: **Sector:** VII **Àmbit:** **UE:** 7984

Num.	Frag.	Class.	Def.Fragm.	Tipo.	Tècnica	Pasta	Decoració Int.	Decoració Ext.	Acabats Int.	Acabats Ext.	Observacions
	1	13108	SF	FIN	TO	AO			ES	ES	
	2	13115	SF	FIN	TO	AO			ES	ES	
	134	14002	SF	FIN	TO	AO					
	10	14002	NA	FIN	TO	AO					
	2	14002	FO	FIN	TO	GO					
	15	14002	PE	FIN	TO	AO					12 Individuus.

Num. Intervenció 074/05 **Jaciment** Mercat del Born

Àrea: **Sector:** **VII** **Àmbit:** **UE:** **7984**

Num.	Frag.	Class.	Def.Fragm.	Tipo.	Tècnica	Pasta	DECORACIÓ Int.	DECORACIÓ Ext.	ACABATS Int.	ACABATS Ext.	Observacions
	1	14002	FO	FIN	TO	AO					
	1	14002	VO	FIN	TO	GO					
	1	14002	SF	FIN	TL	GO					
	1	14002	VO	FOB	TO	AO					
	1	14002	VO	FTA	TO	AO					
	1	14003	SF	CAT	TO	AO			VI	VI	Vidriada marró
	2	14003	BE	CAT	TO	AO				VI	Vidriada verda
	4	14003	VO	ESF	TO	AO			VI	VI	Vidriada marró
	1	14003	AG	FIN	TO	GM				VI	Vidriada verda
	429	14003	SF	FIN	TO	AO			VI		Vidriada marró
	9	14003	FO	FIN	TO	AO			VI		Vidriada marró
	1	14003	PE	FIN	TO	AO			VI		Vidriada marró
	22	14003	NA	FIN	TO	AO				VI	21 individuus. Vidriada marró
	66	14003	SF	FIN	TO	GO			VI		Vidriada marró
	11	14003	FO	FIN	TO	GO			VI		Vidriada marró
	4	14003	NA	FIN	TO	GO			VI		Vidriada marró
	1	14003	NA	FIN	TO	GO				VI	Vidriada marró
	13	14003	SF	FIN	TO	AO			VI	VI	Vidriada verda
	38	14003	SF	FIN	TO	AO				VI	Vidriada verda
	14	14003	SF	FIN	TO	GO				VI	Vidriada verda
	80	14003	SF	FIN	TO	GO			VI		Vidriada verda
	4	14003	FO	FIN	TO	GO			VI		Vidriada verda
	68	14003	SF	FIN	TO	AO			VI		Vidriada verda
	16	14003	SF	FIN	TO	AO				VI	Vidriada verda
	1	14003	PE	FIN	TO	AO			VI	VI	Vidriada verda
	20	14003	NA	FIN	TO	AO				VI	Vidriada verda
	6	14003	FO	FIN	TO	AO			VI		Vidriada verda
	6	14003	PE	FIN	TO	AO			VI		Vidriada verda
	8	14003	NA	FIN	TO	GO				VI	Vidriada verda
	5	14003	VO	FOB	TO	AO			VI		Vidriada marró
	3	14003	VO	FOB	TO	AO				VI	Vidriada verda
	1	14003	VO	FOB	TO	AO			VI		Vidriada groga
	1	14003	BE	FTA	TO	AO				VI	Vidriada marró
	3	14003	VO	FTA	TO	AO			VI	VI	Vidriada marró
	4	14003	VO	FTA	TO	GO			VI		3 individuus. Vidriada marró
	1	14003	BR	FTA	TO	AO				VI	Vidriada verda
	34	14003	VO	GIB	TO	AO			VI		32 individuus. Vidriada marró
	3	14003	VO	GIB	TO	AO			VI		Vidriada verda
	15	14003	VO	OLL	TO	GO			VI		6 individuus. Vidriada marró
	4	14003	VO	OLL	TO	GO			VI		Vidriada marró

Num.	Frag.	Class.	Def.Fragm.	Tipo.	Tècnica	Pasta	DECORACIÓ Int.	DECORACIÓ Ext.	ACABATS Int.	ACABATS Ext.	Observacions
	5	14003	VO	OLL	TO	GO			VI		Vidriada verda
	11	14003	VO	OLL	TO	AO	PI		VI		
	93	14003	VO	PAT	TO	AO			VI		90 individuus. Vidriada marró
	5	14003	VO	PAT	TO	AO			VI		Vidriada marró
	27	14003	VO	PAT	TO	AO			VI		Vidriada verda
	1	14003	VO	SEV	TO	AO			VI		Vidriada marró amb puntets grocs
	3	14003	AG	TAP	TO	AO				VI	Vidriada marró
	1	14003	VO	TAP	TO	AO			VI	VI	Vidriada verda
	2	14003	VO	TUP	TO	GO			VI		Vidriada marró
18	1	14003	SF	FAN	MO	AO				VI	Part d'una font
	31	14005	SF	FIN	TL	GR					
	25	14005	SF	FIN	TO	AR					
	10	14005	SF	FIN	TO	AR		IN			
	2	14005	SF	FIN	TO	AR		AP			Verdú
	2	14005	FO	FIN	TL	GR					
	4	14005	PE	FIN	TO	AR					
	3	14005	NA	FIN	TO	AR					
	2	14005	NA	FIN	TO	AR					
	1	14005	NA	FIN	TO	AR					Verdú
	1	14005	BE	FTA	TO	AR					
	3	14005	VO	OLL	TL	GR					1 individuu. vora recta
	1	14005	VO	OLL	TO	GR					
	1	14005	VO	OLL	TL	GR					
	1	14005	VO	TAP	TL	GR					
	1	14005	AG	TAP	TL	GR					
	1	14006	FO	FIN	TO	GR			VI		Vidriada marró
	1	14100	SF	ESC	TO	AO			VI	VI	
	15	14100	SF	PAT	TO	AO			VI	VI	
	6	14100	CR	PAT	TO	AO			VI	VI	
	1	14100	PE	PAT	TO	AO			VI	VI	
	1	14100	VO	PAT	TO	AO			VI	VI	
	1	14100	VO	SEV	TO	AO			VI	VI	
	1	14101	CR	PAT	TO	AO	PI		VI	VI	Talavera (tricolor)
	2	14102	SF	FOB	TO	AO	PI		VI		2ª 1/2 XV-XVI
	2	14103	AN	EOR	TO	AO	PI		VI	VI	s.XVII
	6	14103	OR	EOR	TO	AO	PI		VI	VI	Nansa nº17 Telesse.
	8	14103	SF	ESC	TO	AO	PI		VI	VI	cercles concèntrics
	1	14103	SF	ESC	TO	AO	PI		VI	VI	cercles concèntrics. Decoració vegetal
	3	14103	SF	ESC	TO	AO	PI		VI	VI	s.XVII
	5	14103	FO	ESC	TO	AO	PI		VI	VI	s.XVII

Num. Intervenció 074/05 **Jaciment** Mercat del Born

Àrea: **Sector:** **VII** **Àmbit:** **UE:** **7984**

Num.	Frag.	Class.	Def.Fragm.	Tipo.	Tècnica	Pasta	DECORACIÓ Int.	DECORACIÓ Ext.	ACABATS Int.	ACABATS Ext.	Observacions
	1	14103	FO	ESC	TO	AO	PI		VI	VI	Decoració vegetal
	19	14103	VO	ESC	TO	AO	PI		VI	VI	cercles concèntrics
	1	14103	VO	FIN	TO	AO	PI		VI		
	43	14103	CR	PAT	TO	AO	PI		VI	VI	Decoració línies blaves
	4	14103	CR	PAT	TO	AO	PI		VI	VI	Decoració vegetal
	4	14103	CR	PAT	TO	AO	PI		VI	VI	
	1	14103	CR	PAT	TO	AO	PI		VI	VI	motiu casa
	15	14103	SF	PAT	TO	AO	PI		VI	VI	Decoració vegetal
	66	14103	SF	PAT	TO	AO	PI		VI	VI	motiu ocell
	1	14103	SF	PAT	TO	AO	PI		VI	VI	motiu casa
	1	14103	SF	PAT	TO	AO	PI		VI	VI	motiu cap de persona
	1	14103	SF	PAT	TO	AO	PI		VI	VI	Decoració línies blaves
	37	14103	SF	PAT	TO	AO	PI		VI	VI	
	15	14103	FO	PAT	TO	AO	PI		VI	VI	Decoració vegetal
	13	14103	FO	PAT	TO	AO	PI		VI	VI	Decoració vegetal
	1	14103	FO	PAT	TO	AO	PI		VI	VI	motiu cap de persona
	1	14103	FO	PAT	TO	AO	PI		VI	VI	motiu Montserrat
	1	14103	FO	PAT	TO	AO	PI		VI	VI	motiu lletres: ...R...
	3	14103	SF	PFA	TO	AO	PI		VI	VI	vidriat blau exterior i blanc interior
	3	14103	FO	SEV	TO	AO	PI		VI	VI	1 individuu. motiu casa
19	1	14103	SF	DCT	TO	AO	PI		VI	VI	disc retallat d'un plat de blava catalana
	3	14104	VO	PAT	TO	AO	PI		VI	VI	s.XVII indeterminada
	1	14104	VO	PAT	TO	AO	PI		VI	VI	Orla arc doble i punt
	1	14104	CR	PAT	TO	AO	PI		VI	VI	Orla pinça
	5	14104	CR	PAT	TO	AO	PI		VI	VI	s.XVII indeterminada
	5	14104	SF	PAT	TO	AO	PI		VI	VI	s.XVII indeterminada
	1	14105	SF	FIN	TO	AO	PI		VI	VI	Possiblement butifarra
	5	14105	SF	PAT	TO	AO	PI		VI	VI	Possiblement butifarra
	5	14105	VO	PAT	TO	AO	PI		VI	VI	Possiblement butifarra
	1	14105	CR	PAT	TO	AO	PI		VI	VI	Possiblement butifarra
	1	14105	SF	PAT	TO	AO	PI		VI	VI	Possiblement butifarra
	3	14105	VO	PAT	TO	AO	PI		VI	VI	pp S.XVIII
	2	14105	CR	PAT	TO	AO	PI		VI	VI	pp S.XVIII
	2	14105	SF	PAT	TO	AO	PI		VI	VI	pp S.XVIII
	7	14114	OR	EOR	TO	AO	PI		VI	VI	fi XVII-pp XVIII.
	11	14114	SF	ESC	TO	AO	PI		VI	VI	fi XVII-pp XVIII.
	11	14114	PE	ESC	TO	AO	PI		VI	VI	fi XVII-pp XVIII.
	5	14114	VO	ESC	TO	AO	PI		VI	VI	fi XVII-pp XVIII.
	2	14114	NA	FIN	TO	AO	PI		VI	VI	Possiblement Poblet o Transició
	11	14114	CR	PAT	TO	AO	PI		VI	VI	Possiblement Poblet o Transició

Num. Intervenció 074/05 **Jaciment** Mercat del Born

Àrea: **Sector:** **VII** **Àmbit:** **UE:** **7984**

Num.	Frag.	Class.	Def.Fragm.	Tipo.	Tècnica	Pasta	DECORACIÓ Int.	DECORACIÓ Ext.	ACABATS Int.	ACABATS Ext.	Observacions
	33	14114	SF	PAT	TO	AO	PI		VI	VI	Possiblement Poblet o Transició
	6	14114	SF	PAT	TO	AO	PI		VI	VI	Possiblement Poblet o Transició
	4	14114	VO	PAT	TO	AO	PI		VI	VI	Possiblement Poblet o Transició
	10	14114	PE	PAT	TO	AO	PI		VI	VI	Possiblement Poblet o Transició
	11	14114	PE	PAT	TO	AO	PI		VI	VI	Possiblement Poblet o Transició
	1	14114	PE	PAT	TO	AO	PI		VI	VI	Possiblement Poblet o Transició
	1	14114	PE	PAT	TO	AO	PI		VI	VI	Possiblement Poblet o Transició
	1	14114	PE	PAT	TO	AO	PI		VI	VI	Possiblement Poblet o Transició
	6	14114	VO	PAT	TO	AO	PI		VI	VI	Orla 'F'
	4	14114	VO	PAT	TO	AO	PI		VI	VI	Orla 'C'
	29	14114	SF	PAT	TO	AO	PI		VI	VI	fi XVII-pp XVIII
	1	14114	CR	PAT	TO	AO	PI		VI	VI	fi XVII-pp XVIII
	7	14114	VO	SEV	TO	AO	PI		VI	VI	fi XVII-pp XVIII
	15	14114	SF	SEV	TO	AO	PI		VI	VI	fi XVII-pp XVIII
	2	14114	PE	SEV	TO	AO	PI		VI	VI	fi XVII-pp XVIII. Decoració vegetal
	2	14114	PE	SEV	TO	AO	PI		VI	VI	fi XVII-pp XVIII. motiu ocell
	2	14118	SF	AND	TO	AO	PI		VI	VI	1 Individuu. Beneitari
	1	14119	VO	PAT	TO	AO	PI		VI	VI	1650-1700
	5	14119	VO	SEV	TO	AO	PI		VI	VI	1650-1700
	16	14119	SF	SEV	TO	AO	PI		VI	VI	1650-1700
	18	14120	VO	PAT	TO	AO	PI		VI	VI	1620-1700
	12	14120	CR	PAT	TO	AO	PI		VI	VI	10 individuus 1620-1700
	16	14120	SF	PAT	TO	AO	PI		VI	VI	1620-1700
	1	14120	VO	PAT	TO	AO	PI		VI	VI	1620-1700
	7	14125	VO	PAT	TO	AO	PI		VI	VI	Orla figueta. 3 individuus.
	1	14125	CR	PAT	TO	AO	PI		VI	VI	Orla figueta. 1630-70
	1	14128	SF	ESC	TO	AO	PI		VI	VI	S.XV
	1	14201	VO	PAT	TO	AO	PI		VI	VI	
	1	14201	SF	PAT	TO	AO	PI		VI	VI	
	1	14208	SF	PAT	TO	AO	PI		VI	VI	fi XVI-pp XVII.
	1	14255	VO	PAT	TO	AO	PI		VI		Orla nº1
	1	14255	PE	PAT	TO	AO	PI		VI		
	2	14255	SF	PAT	TO	AO	PI		VI		
	1	14257	SF	PAT	TO	AO	PI		VI	VI	S.XVII
	1	14304	VO	PAT	TO	AO	PI		VI	VI	Montelupo
	8	14305	SF	PAT	TO	AO	PI	PI	VI	VI	blau turquino.
	3	14305	CR	PAT	TO	AO	PI	PI	VI	VI	blau turquino.
	7	14305	PE	PAT	TO	AO	PI	PI	VI	VI	blau turquino.
	2	14305	VO	PAT	TO	AO	PI	PI	VI	VI	blau turquino.
	4	14305	PE	PAT	TO	AO	PI	PI	VI	VI	blau berettino

Num. Intervenció 074/05 **Jaciment** Mercat del Born

Àrea: **Sector:** VII **Àmbit:** **UE:** 7984

Num.	Frag.	Class.	Def.Fragm.	Tipo.	Tècnica	Pasta	DECORACIÓ Int.	DECORACIÓ Ext.	ACABATS Int.	ACABATS Ext.	Observacions
	3	14305	SF	PAT	TO	AO	PI	PI	VI	VI	blau berettino
	1	14305	PE	PAT	TO	AO	PI		VI	VI	Albisola
	1	14305	PE	XIC	TO	AO		PI	VI	VI	Decoració vegetal al fons. té marca
	1	14305	PE	XIC	TO	AO		PI	VI	VI	marca de terrisser.
	1	14305	VO	XIC	TO	AO		PI	VI	VI	Orla amb decoració vegetal.
	1	14305	PE	XIC	TO	AO		PI	VI	VI	blau turquino.
	1	14305	SF	XIC	TO	AO		PI	VI	VI	blau turquino.
	2	14306	SF	FOB	TO	AO	PI		VI	VI	S.XVII
	1	14306	VO	PAT	TO	AO	PI		VI	VI	fi XVI-pp XVII.
	1	15000	PC	PIP	MO						Pipa de terracota.
	61	15000	SF	PIP	MO						Broquets de pipa de caolí.
	1	15000	SF	PIP	MO						Cassoleta. Marca amb lletra 2L
	2	15000	SF	PIP	MO			IN			Broquets de pipa de caolí.
	1	15000		TPT	MO	AO					
	67	20000		ESR							escòria
	7	20000		ESR							escòria
	3	20001		ANE							anella
	2	20001		BRR							Palet
	14	20001		FIN							
1	1	20001		MON							Il.legible. 1.6 cm
2	1	20001		MON							Il.legible. 1.6 cm
3	1	20001		MON							Il.legible. 1.6 cm
4	1	20001		MON							Il.legible. 1.3 cm
5	1	20001		MON							Il.legible. 1.5 cm
6	1	20001		MON							Il.legible. 1.7 cm
7	1	20001		MON							Il.legible. 1.4 cm
8	1	20001		MON							Il.legible. 1.2 cm
9	1	20001		BOT							Botó
11	1	20001		MON							Il.legible. 1.6 cm
15	1	20001		MON							escut . 1.4 cm
16	1	20001		CAD							Cadeneta de rosari
	67	20002		CLA							claus
	1	20002		CLA							clau de gantxo
	136	20002		FIN							informes
	1	20002		FTS							frontissa
	1	20005		FIN							Barreta
	3	30000	VO	AMP							vidre blanc
	1	30000	VO	AMP							vidre blau
	3	30000	AG	COP							vidre blanc
	2	30000	PC	COP							vidre blanc

Àrea: **Sector:** VII **Àmbit:** **UE:** 7984

Num.	Frag.	Class.	Def.Fragm.	Tipo.	Tècnica	Pasta	DECORACIÓ Int.	DECORACIÓ Ext.	ACABATS Int.	ACABATS Ext.	Observacions
	23	30000	SF	FIN							vidre blanc
	60	30000	SF	FIN							vidre blau
	5	30000	SF	FIN							vidre verd fosc
	2	30000	FO	FIN							vidre blanc
	1	30000	NA	FIN							vidre blanc
	3	30000	SF	SET							Canya. vidre blau
13	1	30000	SF	BRA							Pulsera.
17	1	30001	SF	VIN							fragment amb cara de tritó
	1	40001		ASC							Ascla de silex 4.9 x 3 cm
	1	40001		ASC							Ascla de silex 3.3 x 3 cm
	1	40003		ASC							Ascla de silex 3 x 2.5 cm Forma quadrada
10	1	50006									Element arquitectònic 0.04 x0.03 x 0.02
	3	50021									fragments columna. 0.049 x0.09 x 0.09
12	1	50021									Element arquitectònic 0.3 x0.18 x 0.09
	1	50025	SF		MO	GO		PI		VI	Canalització
	3	50030			MO	AO		PI		VI	Trepa.
	4	50033			MO	AO		PI		VI	Rajola gòtica de mostra
	1	50033			MO	AO		PI		VI	de la margarida
	13	50033			MO	AO		PI		VI	S.XVII
	1	50033			MO	AO		PI		VI	Motius florals
	22	50037			MO	AO		PI		VI	Vela.
	1	50037			MO	AO		PI		VI	vidriada verda.
	2	50037			MO	AO		PI		VI	sevillana
	870	60051									
	45	60051									dents
	52	60053									
	25	60054									

Àrea: **Sector:** VII **Àmbit:** **UE:** 7985

Num.	Frag.	Class.	Def.Fragm.	Tipo.	Tècnica	Pasta	Decoració Int.	Decoració Ext.	Acabats Int.	Acabats Ext.	Observacions
	22	14002	SF	FIN	TO	AO					
	7	14002	NA	FIN	TO	AO					
	6	14002	PE	FIN	TO	AO					
	2	14002	FO	FIN	TO	AO					
	1	14002	PE	FOB	TO	AO					
	1	14002	PE	FOG	TO	AO					
	1	14002	VO	GER	TO	AO					
	1	14003	VO	BAC	TO	AO			VI		Vidriada marró
	1	14003	AN	BAC	TO	AO			VI		Vidriada marró

Num. Intervenció 074/05 **Jaciment** Mercat del Born

Àrea: **Sector:** VII **Àmbit:** **UE:** 7985

Num.	Frag.	Class.	Def.Fragm.	Tipo.	Tècnica	Pasta	DECORACIÓ Int.	DECORACIÓ Ext.	ACABATS Int.	ACABATS Ext.	Observacions
	10	14003	BR	CAT	TO	AO				VI	vidriada verda.
	1	14003	SF	CAT	TO	AO				VI	Vidriada marró
	2	14003	SF	ESF	TO	AO			VI	VI	vidriada verda.
	3	14003	VO	ESF	TO	AO			VI	VI	Vidriada marró
	2	14003	SF	ESF	TO	AO			VI	VI	Vidriada marró
	13	14003	SF	FIN	TO	GO			VI		vidriada verda.
	28	14003	SF	FIN	TO	AO			VI		vidriada verda.
	14	14003	SF	FIN	TO	AO			VI	VI	vidriada verda.
	15	14003	SF	FIN	TO	AO				VI	vidriada verda.
	25	14003	NA	FIN	TO	AO			VI	VI	vidriada verda.
	1	14003	VO	FIN	TO	AO			VI	VI	vidriada verda.
	2	14003	PE	FIN	TO	AO			VI		vidriada verda.
	52	14003	SF	FIN	TO	AO			VI		Vidriada marró
	11	14003	SF	FIN	TO	AO			VI		Vidriada marró
	13	14003	SF	FIN	TO	AO			VI	VI	Vidriada marró
	27	14003	SF	FIN	TO	AO			VI	VI	Vidriada marró
	9	14003	FO	FIN	TO	AO			VI		Vidriada marró
	1	14003	PE	FIN	TO	AO			VI		Vidriada marró
	1	14003	VO	FIN	TO	AO			VI	VI	Vidriada marró
	5	14003	NA	FIN	TO	AO			VI	VI	Vidriada marró
	8	14003	VO	FIN	TO	AO			VI		Vidriada marró
	8	14003	SF	FOB	TO	AO			VI		vidriada verda.
	8	14003	FO	FOB	TO	AO			VI		vidriada verda.
	81	14003	SF	FOB	TO	AO			VI		Vidriada marró
	32	14003	SF	FOB	TO	AO			VI		Vidriada marró 1 individuu.
	6	14003	PE	FOB	TO	AO			VI		Vidriada marró
	3	14003	FO	FOB	TO	AO			VI		Vidriada marró
	1	14003	VO	FOB	TO	AO			VI		Vidriada marró
	2	14003	SF	FOB	TO	AO			VI		Vidriada marró
	4	14003	VO	GIB	TO	AO			VI		vidriada verda.
	7	14003	SF	GIB	TO	AO			VI		Vidriada marró
	2	14003	CR	GIB	TO	AO			VI		Vidriada marró
	17	14003	VO	GIB	TO	AO			VI		Vidriada marró
	2	14003	PC	GRE	TO	AO			VI		Vidriada marró
	1	14003	FO	GRE	TO	AO			VI		Vidriada marró
	2	14003	VO	GRE	TO	AO			VI		1 individuu.Vidriada marró
	1	14003	SF	GUA	TO	AO			VI		vidriada verda.
	1	14003	PE	GUA	TO	AO				VI	Vidriada marró
	2	14003	VO	OLL	TO	AO			VI		vidriada verda.
	2	14003	NA	OLL	TO	AO			VI		Vidriada marró

Num.	Frag.	Class.	Def.Fragm.	Tipo.	Tècnica	Pasta	DECORACIÓ Int.	DECORACIÓ Ext.	ACABATS Int.	ACABATS Ext.	Observacions
	3	14003	VO	PAT	TO	AO			VI		vidriada verda.
	2	14003	CR	PAT	TO	AO			VI		vidriada verda.
	23	14003	VO	PAT	TO	AO			VI		Vidriada marró
	6	14003	CR	PAT	TO	AO			VI		3 individuus.
	4	14003	VO	SEV	TO	AO			VI		vidriada verda.
	2	14003	VO	SEV	TO	AO			VI		Vidriada marró
	2	14003	VO	TAP	TO	AO			VI	VI	vidriada verda.
	1	14003	FO	TAP	TO	AO			VI	VI	vidriada verda.
	8	14003	VO	TAP	TO	AO			VI	VI	Vidriada marró
	3	14003	AG	TAP	TO	AO			VI	VI	Vidriada marró
	4	14003	VO	TEN	TO	AO				VI	Vidriada marró
	1	14004	SF	FOB	TO	AO			VI		2ª 1/2 XV-XVI
	1	14005	SF	CAT	TO	AR		AL			verdú
	3	14005	NA	FIN	TO	AR					
	10	14005	SF	FIN	TO	AR					
	1	14005	PE	FIN	TO	AR					
	1	14100	PE	ESC	TO	AO			VI	VI	
	2	14100	SF	FOB	TO	AO			VI	VI	
	2	14100	SF	PAT	TO	AO			VI	VI	
	1	14100	FO	PAT	TO	AO			VI	VI	
	4	14100	VO	PAT	TO	AO			VI	VI	
	1	14100	SF	PAT	TO	AO			VI	VI	
	2	14101	SF	FOB	TO	AO	PI		VI	VI	imitació maiòlica ligur
	1	14101	VO	PAT	TO	AO	PI		VI	VI	Talavera
	14	14101	SF	PAT	TO	AO	PI		VI	VI	Decoració línies en blau
	3	14103	OR	EOR	TO	AO	PI		VI	VI	nansa nº17
	5	14103	SF	ESC	TO	AO	PI		VI	VI	Cercles concèntrics
	3	14103	SF	ESC	TO	AO	PI		VI	VI	Decoració figueta
	3	14103	FO	ESC	TO	AO	PI		VI	VI	Decoració creu
	1	14103	FO	ESC	TO	AO	PI		VI	VI	
	1	14103	VO	ESC	TO	AO	PI		VI	VI	Cercles concèntrics
	6	14103	VO	ESC	TO	AO	PI		VI	VI	
	1	14103	VO	ESC	TO	AO	PI		VI	VI	
	2	14103	PE	FOB	TO	AO	PI		VI	VI	
	3	14103	SF	PAT	TO	AO	PI		VI	VI	Decoració geomètrica.
	60	14103	SF	PAT	TO	AO	PI		VI	VI	Decoració línies en blau
	6	14103	CR	PAT	TO	AO	PI		VI	VI	Decoració vegetal.
	10	14103	CR	PAT	TO	AO	PI		VI	VI	Decoració línies en blau
	9	14103	CR	PAT	TO	AO	PI		VI	VI	
	8	14103	FO	PAT	TO	AO	PI		VI	VI	Decoració vegetal.

Num. Intervenció 074/05 **Jaciment** Mercat del Born

Àrea: **Sector:** VII **Àmbit:** **UE:** 7985

Num.	Frag.	Class.	Def.Fragm.	Tipo.	Tècnica	Pasta	DECORACIÓ Int.	DECORACIÓ Ext.	ACABATS Int.	ACABATS Ext.	Observacions
	1	14103	FO	PAT	TO	AO	PI		VI	VI	Decoració figueta
	2	14103	FO	PAT	TO	AO	PI		VI	VI	Decoració estrella.
	9	14103	FO	PAT	TO	AO	PI		VI	VI	
	12	14103	VO	PAT	TO	AO	PI		VI	VI	
	5	14104	FO	ESC	TO	AO	PI		VI	VI	Motiu arc doble
	3	14104	VO	ESC	TO	AO	PI		VI	VI	Orla de ratlles obliques 1570-1600
	15	14104	SF	PAT	TO	AO	PI		VI	VI	Decoració vegetal en el fons indeterminada
	1	14104	VO	PAT	TO	AO	PI		VI	VI	Orla salsitxa doble. 1600/35
	2	14104	VO	PAT	TO	AO	PI		VI	VI	Orla palma doble.
	3	14104	VO	PAT	TO	AO	PI		VI	VI	Orla volutes contraposades.
	4	14104	VO	PAT	TO	AO	PI		VI	VI	orla indeterminada
	4	14104	CR	PAT	TO	AO	PI		VI	VI	orla indeterminada
	1	14104	SF	PAT	TO	AO	PI		VI	VI	orla indeterminada
	6	14114	VO	ESC	TO	AO	PI		VI	VI	fi XVII-pp XVIII.
	8	14114	SF	ESC	TO	AO	PI		VI	VI	fi XVII-pp XVIII.
	1	14114	PE	ESC	TO	AO	PI		VI	VI	fi XVII-pp XVIII.
	7	14114	PE	FOB	TO	AO	PI		VI	VI	fi XVII-pp XVIII.
	3	14114	VO	PAT	TO	AO	PI		VI	VI	fi XVII-pp XVIII.
	7	14114	CR	PAT	TO	AO	PI		VI	VI	fi XVII-pp XVIII.
	25	14114	SF	PAT	TO	AO	PI		VI	VI	fi XVII-pp XVIII.
	1	14114	SF	PAT	TO	AO	PI		VI	VI	Motiu persona fi XVII-pp XVIII.
	1	14114	SF	PAT	TO	AO	PI		VI	VI	Motiu paisatge fi XVII-pp XVIII.
	1	14114	SF	PAT	TO	AO	PI		VI	VI	Motiu vegetal fi XVII-pp XVIII.
	1	14119	SF	PAT	TO	AO	PI		VI	VI	1650-1700
	2	14120	VO	ESC	TO	AO	PI		VI	VI	1620-1700
	1	14120	VO	ESC	TO	AO	PI		VI	VI	1620-1700
	5	14120	VO	PAT	TO	AO	PI		VI	VI	1620-1700
	7	14120	CR	PAT	TO	AO	PI		VI	VI	1620-1700
	13	14120	SF	PAT	TO	AO	PI		VI	VI	1620-1700
	1	14200	SF	FOB	TO	AO	PI		VI	VI	No s'aprecia la decoració.
	1	14255	PE	FOB	TO	AO	PI		VI	VI	Decoració vegetal
	1	14255	SF	FOB	TO	AO	PI		VI	VI	Decoració vegetal
	4	14305	SF	FOB	TO	AO	PI		VI	VI	blau turquino.
	1	14305	SF	PAT	TO	AO	PI		VI	VI	blau turquino. Decoració vegetal
	1	14305	CR	PAT	TO	AO	PI		VI	VI	blau turquino.
	2	14305	SF	XIC	TO	AO		PI	VI	VI	Decoració vegetal
	3	14305	PE	XIC	TO	AO		PI	VI	VI	blau turquino
3	1	14305	PE	PAT	TO	AO	PI		VI	VI	blau sobre blanc Albisola
	1	14306	AN	EOR	TO	AO	PI		VI	VI	1600-35
	3	14306	SF	PAT	TO	AO	PI		VI	VI	1600-35

Àrea: **Sector:** VII **Àmbit:** **UE:** 7985

Num.	Frag.	Class.	Def.Fragm.	Tipo.	Tècnica	Pasta	DECORACIÓ Int.	DECORACIÓ Ext.	ACABATS Int.	ACABATS Ext.	Observacions
	3	14306	FO	PAT	TO	AO	PI		VI	VI	1600-35. Decoració vegetal
	6	15000	SF	PIP	MO						Broquets de pipa de caolí.
	1	15000	SF	PIP	MO						Cassoleta.
4	1	15000		FAN							Figura antropomorfa d'una japonesa
	8	20000		ESR							escòria
1	1	20001		CAM							Campana
2	1	20001		MON							Il.legible. 1.6 cm
	18	20002		CLA							claus
	27	20002		CLA							claus
	20	20002		ESR							escòria ferro
	25	20002		FIN							informes
	10	20002		FIN							informes
	2	30000	AG	COP							vidre blanc
	2	30000	SF	COP							vidre blanc
	1	30000	PE	COP							vidre blanc
	2	30000	SF	FIN							vidre lila
	10	30000	SF	FIN							vidre blau
	1	30000	NA	FIN							vidre blanc
	1	30000	VO	FIN							vidre blanc
	1	30002	SF								Finestra.
	7	50025			MO	AO			VI		baixant
	1	50025			MO	AO					baixant
	2	50030			MO	AO		PI		VI	trepa
	1	50033			MO	AO		PI		VI	transició estil gòtic a polícroma
	5	50033			MO	AO		PI		VI	rajoles polícromes
	6	50033			MO	AO		PI		VI	transició estil gòtic a polícroma
	1	50033			MO	AO		PI		VI	transició estil gòtic a polícroma
	13	50037			MO	AO		PI		VI	rajola de la vela
	169	60051									
	5	60051									Mandíbules
	13	60051									Dents
	1	60055									fusta indeterminada

Àrea: **Sector:** VII **Àmbit:** **UE:** 7986

Num.	Frag.	Class.	Def.Fragm.	Tipo.	Tècnica	Pasta	Decoració Int.	Decoració Ext.	Acabats Int.	Acabats Ext.	Observacions
	7	14002	SF	FIN	TO	AO					
	1	14002	SF	FIN	TO	GO					
	1	14002	SF	FTA	TO	GM		AC			
	5	14002	SF	FTA	TL	GO					

Àrea: **Sector:** VII **Àmbit:** **UE:** 7986

Num.	Frag.	Class.	Def.Fragm.	Tipo.	Tècnica	Pasta	DECORACIÓ Int.	DECORACIÓ Ext.	ACABATS Int.	ACABATS Ext.	Observacions
	1	14002	SF	FTA	TO	AO					
	1	14002	VO	GER	TO	AO		AC			
	1	14003	VO	ESC	TO	AO			VI		Vidriada verda.
	1	14003	VO	ESC	TO	AO			VI		Vidriada verda.
	3	14003	SF	FOB	TO	AO			VI		Vidriada verda.
	1	14003	SF	FOB	TO	AO			VI		Vidriada verda.
	1	14003	SF	FTA	TO	AO				VI	Vidriada verda.
	2	14003	SF	FTA	TO	AO			VI		Vidriada verda.
	3	14005	SF	FTA	TL	GR					
	1	15000		DCT	TO	GO					
	77	60051									
	3	60051									Dents
	1	60051									crani
	1	60053									
	3	60054									

Àrea: **Sector:** VII **Àmbit:** **UE:** 7987

Num.	Frag.	Class.	Def.Fragm.	Tipo.	Tècnica	Pasta	Decoració Int.	Decoració Ext.	Acabats Int.	Acabats Ext.	Observacions
	1	14002	VO	CAS	TL	GM					
	1	14002	SF	FIN	TO	AO					
	1	14002	SF	FTA	TO	AO		AC			
	1	14003	VO	CAS	TO	GO			VI		Vidriada marró
	1	14003	SF	FIN	TO	AO				VI	Vidriada marró
	1	14003	SF	FIN	TO	AO			VI	VI	Vidriada verda.
	2	14003	SF	FOB	TO	GO			VI		Vidriada verda.
	1	14003	SF	FTA	TO	GO			VI		Vidriada marró
	1	14003	SF	FTA	TO	AO				VI	Vidriada verda.
	8	14005	SF	FIN	TL	GR					
	7	20002		CLA							claus
	3	20002		FIN							informes
	1	60000									llavor
1	1	60007									restes de fibra
	15	60051									
	1	60051									Dents
	1	60054									

Num. Intervenció 074/05 **Jaciment** Mercat del Born

Àrea: **Sector:** VII **Àmbit:** **UE:** 7988

Num.	Frag.	Class.	Def.Fragm.	Tipo.	Tècnica	Pasta	DECORACIÓ Int.	DECORACIÓ Ext.	ACABATS Int.	ACABATS Ext.	Observacions

Àrea: **Sector:** VII **Àmbit:** **UE:** 7988

Num.	Frag.	Class.	Def.Fragm.	Tipo.	Tècnica	Pasta	Decoració Int.	Decoració Ext.	Acabats Int.	Acabats Ext.	Observacions
	33	14002	SF	FIN	TO	AO					
	1	14002	PE	FIN	TO	AO					
	1	14002	FO	FIN	TO	AO					
	4	14002	SF	FIN	TL	GO					
	1	14002	VO	GIB	TO	AO					
	1	14003	VO	ESF	TO	AO			VI	VI	Vidriada marró
	59	14003	SF	FIN	TO	AO			VI		Vidriada marró
	4	14003	SF	FIN	TO	AO			VI	VI	Vidriada marró
	1	14003	NA	FIN	TO	AO			VI		Vidriada marró
	1	14003	AN	FIN	TO	AO			VI		Vidriada marró
	13	14003	SF	FIN	TO	GO			VI		Vidriada marró
	26	14003	SF	FIN	TO	AO			VI		Vidriada verda.
	1	14003	AN	FIN	TO	AO			VI		Vidriada verda.
	3	14003	SF	FIN	TO	AO				VI	Vidriada verda.
	4	14003	SF	FIN	TO	AO			VI	VI	Vidriada verda.
	1	14003	FO	FIN	TO	AO			VI		Vidriada verda.
	1	14003	FO	FIN	TO	AO			VI		Vidriada marró.
	1	14003	PE	FIN	TO	AO			VI		Vidriada marró.
	40	14003	SF	FIN	TO	AO			VI		Vidriada marró.
	1	14003	NA	FIN	TO	GO				VI	Vidriada marró.
	4	14003	SF	FIN	TO	AO			VI		Vidriada marró.
	1	14003	PE	FIN	TO	AO			VI		Vidriada marró.
	2	14003	VO	FTA	TO	AO			VI		Vidriada verda.
	5	14003	VO	GIB	TO	AO			VI		Vidriada marró
	3	14003	VO	OLL	TO	GO			VI		Vidriada marró
	1	14003	VO	OLL	TO	AO			VI		vidriada marró
	13	14003	VO	PAT	TO	AO			VI		Vidriada marró
	3	14005	SF	FIN	TL	GR					
	7	14005	SF	FIN	TO	AR					
	1	14005	SF	FIN	TL	GR		IN			
	2	14005	VO	OLL	TO	GR					
	2	14006	FO	FIN	TO	GR			VI	VI	Vidriada verda.
	2	14100	SF	ESC	TO	AO			VI		
	4	14100	SF	ESC	TO	AO			VI	VI	
	1	14100	PE	FIN	TO	AO			VI		
	1	14100	VO	PAT	TO	AO			VI		

Num. Intervenció 074/05 **Jaciment** Mercat del Born

Àrea: **Sector:** VII **Àmbit:** **UE:** 7988

Num.	Frag.	Class.	Def.Fragm.	Tipo.	Tècnica	Pasta	DECORACIÓ Int.	DECORACIÓ Ext.	ACABATS Int.	ACABATS Ext.	Observacions
	1	14103	FO	ESC	TO	AO	PI				
	2	14103	VO	ESC	TO	AO	PI				cercles concèntrics
	59	14103	SF	FOB	TO	AO	PI		VI	VI	
	2	14103	VO	PAT	TO	AO	PI		VI	VI	Orla indeterminada
	1	14103	VO	POT	TO	AO		PI	VI	VI	
	6	14114	PE	PAT	TO	AO	PI				Possiblement Poblet o Transició
	1	14120	SF	PAT	TO	AO	PI		VI	VI	Orla indeterminada
	2	14128	VO	ESC	TO	AO	PI		VI	VI	S.XV
	1	14211	SF	ESC	TO	AO	PI		VI	VI	
	1	14250	PE	FOB	TO	AO	PI		VI		
	3	14306	VO	PAT	TO	AO	PI		VI	VI	S.XVI-XVII Polícroma blau, verd i groc
	2	14306	SF	PAT	TO	AO	PI		VI	VI	S.XVI-XVII
	2	15000	SF	PIP	MO						Broquets de pipa de caolí.
	3	20000		ESR							escòria
1	1	20001		MON							Il.legible. 1.4 cm
	9	20002		CLA							claus
	18	20002		FIN							informes
	2	30000	SF	FIN							vidre blanc
	2	30000	SF	FIN							vidre blau
	1	40001		ASC							Ascla de silex 1.8 x 1.6 cm
	1	50033			MO	AO		PI		VI	Polícroma blau, verd
	74	60051									
	4	60051									

Àrea: **Sector:** VII **Àmbit:** **UE:** 7990

Num.	Frag.	Class.	Def.Fragm.	Tipo.	Tècnica	Pasta	Decoració Int.	Decoració Ext.	Acabats Int.	Acabats Ext.	Observacions
	2	14002	SF	FIN	TO	GO					
	1	14002	SF	FIN	TO	AO					
	1	14003	SF	FIN	TO	AO			VI		Vidriada verda.
	4	14003	SF	FIN	TO	AO			VI		Vidriada verda.
	1	14003	SF	FTA	TO	AO				VI	Vidriada verda.
	2	14005	SF	FIN	TL	GR					
	1	14100	SF	FOB	TO	AO			VI		S.XIV
	6	20002		CLA							claus
	3	20002		FIN							informes
	13	60051									
	1	60051									crani
	1	60051									Mandíbula ovicaprí

Àrea: **Sector:** VII **Àmbit:** **UE:** 7991

Num.	Frag.	Class.	Def.Fragm.	Tipo.	Tècnica	Pasta	DECORACIÓ Int.	DECORACIÓ Ext.	ACABATS Int.	ACABATS Ext.	Observacions

Àrea: **Sector:** VII **Àmbit:** **UE:** 7991

Num.	Frag.	Class.	Def.Fragm.	Tipo.	Tècnica	Pasta	Decoració Int.	Decoració Ext.	Acabats Int.	Acabats Ext.	Observacions
	1	60051									

Àrea: **Sector:** VII **Àmbit:** **UE:** 7993

Num.	Frag.	Class.	Def.Fragm.	Tipo.	Tècnica	Pasta	Decoració Int.	Decoració Ext.	Acabats Int.	Acabats Ext.	Observacions
	2	13312	SF	FIN	TL	GO					Pàtina blanca
	8	14002	SF	FIN	TO	AO					
	1	14002	PE	FIN	TO	AO					
	1	14003	VO	ESF	TO	AO			VI		Vidriada marró
	11	14003	SF	FIN	TO	GO			VI		Vidriada verda.
	8	14003	SF	FIN	TO	AO			VI		Vidriada verda.
	1	14003	SF	FIN	TO	AO				VI	Vidriada verda.
	29	14003	SF	FIN	TO	AO			VI		Vidriada marró
	1	14003	SF	FIN	TO	AO			VI	VI	Vidriada marró
	4	14003	SF	FIN	TO	AO				VI	Vidriada marró
	1	14003	SF	FIN	TO	AO			VI		Vidriada marró
	1	14003	PE	FIN	TO	AO			VI		Vidriada marró
	1	14003	FO	FIN	TO	GO			VI		Vidriada marró
	1	14003	NA	FIN	TO	AO				VI	Vidriada verda.
	1	14003	NA	FIN	TO	AO			VI		Vidriada verda.
	1	14003	FO	FIN	TO	AO			VI		Vidriada verda.
	2	14003	PE	FIN	TO	AO			VI		Vidriada verda.
	1	14003	VO	FTA	TO	AO			VI	VI	Vidriada verda.
	1	14003	BE	FTA	TO	AO				VI	Vidriada verda.
	5	14003	VO	GIB	TO	AO			VI		Vidriada marró
	4	14003	VO	GIB	TO	AO			VI		Vidriada verda.
	1	14003	VO	GIB	TO	AO			VI		Vidriada verda.
	1	14003	BE	MOR	TO	AO			VI	VI	Vidriada verda.
	1	14003	VO	PAT	TO	AO			VI		Vidriada verda.
	15	14003	VO	PAT	TO	AO			VI		12 individuus. Vidriada marró
	2	14003	VO	PTA	TO	AO			VI	VI	Vidriada marró
	2	14003	VO	TAP	TO	AO			VI	VI	Vidriada marró
	1	14003	VO	TAP	TO	AO			VI	VI	Vidriada verda.
	1	14003	VO	TUP	TO	AO			VI		Vidriada marró
	1	14005	SF	FIN	TO	AR					
	2	14100	VO	ESC	TO	AO	PI		VI	VI	

Àrea: **Sector:** VII **Àmbit:** **UE:** 7993

Num.	Frag.	Class.	Def.Fragm.	Tipo.	Tècnica	Pasta	DECORACIÓ Int.	DECORACIÓ Ext.	ACABATS Int.	ACABATS Ext.	Observacions
	2	14103	OR	EOR	TO	AO	PI		VI	VI	
	5	14103	SF	ESC	TO	AO	PI		VI	VI	
	3	14103	VO	ESC	TO	AO	PI		VI	VI	
	4	14103	PE	FOB	TO	AO	PI		VI	VI	
	21	14103	SF	PAT	TO	AO	PI		VI	VI	
	3	14103	VO	PAT	TO	AO	PI		VI	VI	Orla indeterminada
	1	14103	VO	PAT	TO	AO	PI		VI	VI	
	3	14103	FO	PAT	TO	AO	PI		VI	VI	
	1	14114	VO	ESC	TO	AO	PI		VI	VI	fi XVII-pp XVIII.
	1	14114	SF	ESC	TO	AO	PI		VI	VI	fi XVII-pp XVIII.
	1	14114	PE	PAT	TO	AO	PI		VI	VI	Possiblement Poblet o Transició
	2	14114	SF	PAT	TO	AO	PI		VI	VI	fi XVII-pp XVIII.
	2	14114	VO	PAT	TO	AO	PI		VI	VI	fi XVII-pp XVIII.
	1	14125	VO	PAT	TO	AO	PI		VI	VI	1630-70
	5	14125	FO	PAT	TO	AO	PI		VI	VI	1630-70
	2	14306	OR	EOR	TO	AO	PI		VI	VI	Salsitxa triple
	4	14306	SF	ESC	TO	AO	PI		VI	VI	
	3	14306	FO	ESC	TO	AO	PI		VI	VI	
	3	14306	SF	PAT	TO	AO	PI		VI	VI	
	1	14306	VO	PAT	TO	AO	PI		VI	VI	
	1	14306	VO	PAT	TO	AO	PI		VI	VI	
	1	15000	SF	PIP	MO						Broquets de pipa de caolí.
	1	15000	SF	PIP	MO			IN			Broquets de pipa de caolí.
	1	15000	SF	PIP	MO						Cassoleta.
	3	20001		FIN							
	6	20002		CLA							claus
	1	30000	VO	AMP							vidre verd
	1	30000	FO	AMP							vidre blanc
	1	30000	NA	FIN							vidre blanc
	3	30000	NA	SET							vidre blau
	43	60051									
	1	60051									dent ovicaprí
	1	60053									
	1	60054									

Àrea: **Sector:** VII **Àmbit:** **UE:** 7995

Num.	Frag.	Class.	Def.Fragm.	Tipo.	Tècnica	Pasta	Decoració Int.	Decoració Ext.	Acabats Int.	Acabats Ext.	Observacions
	1	14003	SF	FOB	TO	AO			VI		Vidriada marró
	1	20002		FIN							informes

Àrea: **Sector:** VII **Àmbit:** **UE:** 7995

Num.	Frag.	Class.	Def.Fragm.	Tipo.	Tècnica	Pasta	DECORACIÓ Int.	DECORACIÓ Ext.	ACABATS Int.	ACABATS Ext.	Observacions
	1	60054									
	1	60058									

Àrea: **Sector:** VII **Àmbit:** **UE:** 7998

Num.	Frag.	Class.	Def.Fragm.	Tipo.	Tècnica	Pasta	Decoració Int.	Decoració Ext.	Acabats Int.	Acabats Ext.	Observacions
	1	14002	NA	FIN	TO	AO					
	1	14002	SF	FIN	TO	GM					
	1	14003	VO	FIN	TO	AO			VI	VI	Vidriada marró
	1	14250	VO	PAT	TO	AO	PI		VI		
	1	60051									

Àrea: **Sector:** VII **Àmbit:** **UE:** 7999

Num.	Frag.	Class.	Def.Fragm.	Tipo.	Tècnica	Pasta	Decoració Int.	Decoració Ext.	Acabats Int.	Acabats Ext.	Observacions
	2	14002	FO	FIN	TO	AO					
	1	14003	VO	BAC	TO	AO			VI		Vidriada marró
	3	14003	SF	FIN	TO	AO			VI		Vidriada verda.
	6	14003	NA	FIN	TO	AO			VI	VI	Vidriada verda.
	1	14003	VO	FOB	TO	AO			VI	VI	Vidriada marró
	3	14003	VO	GIB	TO	AO			VI		Vidriada verda.
	1	14003	VO	SEV	TO	AO			VI		Vidriada marró
	1	14005	SF	FIN	TO	AR					
	1	14100	VO	ESC	TO	AO	PI		VI		
	1	14100	SF	FOB	TO	AO	PI		VI		
	1	14103	VO	ESC	TO	AO	PI		VI	VI	
	1	14103	SF	ESC	TO	AO	PI		VI	VI	decoració vegetal
	1	14103	CR	PAT	TO	AO	PI		VI	VI	Línies concèntriques
	2	14103	SF	PAT	TO	AO	PI		VI	VI	
	1	14103	FO	PAT	TO	AO	PI		VI	VI	decoració vegetal envoltat de línies
	1	14104	VO	PAT	TO	AO	PI		VI	VI	orla indeterminada
	1	14250	SF	FOB	TO	AO	PI		VI		
	1	14255	SF	FOB	TO	AO	PI		VI		
	1	14255	PE	FOB	TO	AO	PI		VI		
	1	15000	SF	PIP	MO						Broquet de pipa de caolí.
	2	20002		CLA							claus
	4	20002		FIN							informes
1	1	30001	SF	VIN							fitxa
2	1	30001	PS	VIN							Dena de rosari
	2	50025			MO	AO					baixant

Àrea: **Sector:** VII **Àmbit:** **UE:** 7999

Num.	Frag.	Class.	Def.Fragm.	Tipo.	Tècnica	Pasta	DECORACIÓ Int.	DECORACIÓ Ext.	ACABATS Int.	ACABATS Ext.	Observacions
	1	50025			MO	AO					baixant
	15	60051									
	1	60051									mandíbula
	4	60051									Dent

Àrea: PI **Sector:** II **Àmbit:** **UE:** 20000

Num.	Frag.	Class.	Def.Fragm.	Tipo.	Tècnica	Pasta	Decoració Int.	Decoració Ext.	Acabats Int.	Acabats Ext.	Observacions
	5	14002	SF	FIN	TO	AO					
	6	14003	SF	FIN	TO	GO			VI		Vidriada marró.
	2	14003	SF	FIN	TO	GO			VI		Vidriada verda.
	2	14003	SF	FOB	TO	AO			VI		Vidriada verda.
	1	14003	SF	FTA	TO	AO			VI	VI	Vidriada verda.
	4	14005	SF	FTA	TO	AR					
	2	14005	VO	OLL	TO	AR					
	1	14100	SF	ESC	TO	AO			VI		S.XIV
	1	14100	VO	ESC	TO	AO			VI		S.XIV
	1	14100	VO	PAT	TO	AO			VI		S.XIV
	1	14255	SF	FOB	TO	AO	PI		VI		S.XIII-XIV
	1	14255	VO	PTL	TO	AO	PI		VI		S.XIII-XIV
	1	30000	SF	FIN							vidre blau.
	6	60051									

Àrea: PI **Sector:** II **Àmbit:** **UE:** 20004

Num.	Frag.	Class.	Def.Fragm.	Tipo.	Tècnica	Pasta	Decoració Int.	Decoració Ext.	Acabats Int.	Acabats Ext.	Observacions
	1	14002	SF	FIN	TL	GM					
	2	14002	SF	FIN	TO	AO					
	4	14003	SF	FIN	TO	GO			VI		Vidriada verda.
	1	14003	SF	FIN	TO	GO			VI		Vidriada marró.
	1	14003	SF	FOB	TO	AO			VI		Vidriada verda.
	1	14005	SF	FIN	TL	GR					
	2	14100	VO	ESC	TO	AO			VI	VI	
	1	14100	SF	FOB	TO	AO			VI	VI	
	1	14200	SF	FIN	TO	AO			VI	VI	Intrusió
	1	20001		FIN							
	10	20002		CLA							claus
	2	20002		FIN							informes
	2	30000	SF	FIN							vidre blau.
	4	60051									

Àrea: **Sector:** II **Àmbit:** **UE:** **20004**

Num.	Frag.	Class.	Def.Fragm.	Tipo.	Tècnica	Pasta	DECORACIÓ Int.	DECORACIÓ Ext.	ACABATS Int.	ACABATS Ext.	Observacions
	10	60053									espines

Àrea: PI **Sector:** II **Àmbit:** **UE:** **20005**

Num.	Frag.	Class.	Def.Fragm.	Tipo.	Tècnica	Pasta	Decoració Int.	Decoració Ext.	Acabats Int.	Acabats Ext.	Observacions
	1	14002	SF	FTA	TO	AO					
	1	14003	SF	FIN	TL	GO					Vidriada marró.
	1	14005	SF	FIN	TL	GR					
	1	14255	SF	FOB	TO	GO	PI		VI		S.XIII-XIV

Àrea: PI **Sector:** II **Àmbit:** **UE:** **20006**

Num.	Frag.	Class.	Def.Fragm.	Tipo.	Tècnica	Pasta	Decoració Int.	Decoració Ext.	Acabats Int.	Acabats Ext.	Observacions
	1	14003	SF	FIN	TO	AO			VI	VI	Vidriada marró.

Àrea: PI **Sector:** II **Àmbit:** **UE:** **20007**

Num.	Frag.	Class.	Def.Fragm.	Tipo.	Tècnica	Pasta	Decoració Int.	Decoració Ext.	Acabats Int.	Acabats Ext.	Observacions
	7	14002	SF	FIN	TO	AO					
	1	14002	SF	FIN	TL	GO					
	8	14003	SF	FIN	TL	GO			VI		Vidriada marró.
	1	14003	SF	FIN	TO	AO			VI	VI	Vidriada marró.
	1	14003	VO	FIN	TO	GO			VI	VI	Vidriada marró.
	6	14003	SF	FOB	TO	AO			VI		Vidriada marró
	1	14003	SF	FTA	TL	GO			VI		Vidriada verda.
	1	14003	SF	FTA	TO	AO				VI	Vidriada verda.
	1	14003	VO	OLL	TO	GO			VI		vidriada marró
	1	14003	VO	OLL	TO	GO			VI	VI	vidriada marró
	9	14005	SF	TL	TL	GR					
	1	14100	VO	GOT	TO	AO			VI	VI	S.XIII-XIV
	1	14122	SF	ESC	TO	AO	PI		VI	VI	1ª 1/2 S.XIV
	1	14128	SF	ESC	TO	AO	PI		VI	VI	Banda reticulada S.XIV-XV
	1	20001		AGU							agulla
	1	20001		ANE							anella
	3	20002		CLA							claus
	1	20002		PLC							placa petita
	3	30000	SF	FIN							vidre blau.
	18	60051									
	3	60051									
	2	60051									

Àrea: **PI** **Sector:** **II** **Àmbit:** **UE:** **20008**

Num.	Frag.	Class.	Def.Fragm.	Tipo.	Tècnica	Pasta	Decoració Int.	Decoració Ext.	Acabats Int.	Acabats Ext.	Observacions
	3	14003	SF	FIN	TO	AO			VI		Vidriada marró.
	2	14003	FO	FIN	TO	GO			VI		Vidriada marró.
	5	14003	SF	FIN	TO	AO			VI		Vidriada verda.
	1	14003	SF	FOB	TO	AO			VI		Vidriada verda.
	1	14003	SF	FTA	TO	AO			VI	VI	Vidriada marró.
	1	14003	SF	FTA	TO	AO				VI	Vidriada verda.
	1	14003	NA	FTA	TO	AO		AP		VI	Vidriada verda.
	1	14005	SF	FIN	TO	AR					
	1	14100	SF	ESC	TO	AO			VI		S.XIII-XIV
	1	14128	SF	FOB	TO	AO	PI		VI	VI	S.XIV-XV
	1	14214	VO	PAT	TO	AO	PI		VI	VI	S.XIV-XV
	1	20001		AGU							agulla
	1	30000	SF	FIN							vidre blanc
	1	60051									

Àrea: **PI** **Sector:** **II** **Àmbit:** **UE:** **20010**

Num.	Frag.	Class.	Def.Fragm.	Tipo.	Tècnica	Pasta	Decoració Int.	Decoració Ext.	Acabats Int.	Acabats Ext.	Observacions
	3	14002	SF	FIN	TO	AO					
	1	14002	NA	GRR	TO	AO		AC			
	2	14004	SF	FIN	MO	GR					
	3	60051									

Àrea: **PI** **Sector:** **II** **Àmbit:** **UE:** **20012**

Num.	Frag.	Class.	Def.Fragm.	Tipo.	Tècnica	Pasta	Decoració Int.	Decoració Ext.	Acabats Int.	Acabats Ext.	Observacions
	1	14003	SF	CAT	TO	AO		AC		VI	Vidriada verda.
	1	14003	BR	CAT	TO	AO				VI	Vidriada verda.
	3	14004	SF	FIN	MO	GR					
	11	60051									
	2	60051									Dents
	1	60054									

Àrea: **PI** **Sector:** **II** **Àmbit:** **UE:** **20016**

Num.	Frag.	Class.	Def.Fragm.	Tipo.	Tècnica	Pasta	Decoració Int.	Decoració Ext.	Acabats Int.	Acabats Ext.	Observacions

Àrea: **PI** **Sector:** **II** **Àmbit:** **UE:** **20016**

Num.	Frag.	Class.	Def.Fragm.	Tipo.	Tècnica	Pasta	Decoració Int.	Decoració Ext.	Acabats Int.	Acabats Ext.	Observacions
	1	14003	SF	FIN	TO	AO			VI	VI	Vidriada verda.
	1	14003	FO	FIN	TO	AO			VI		Vidriada verda.
	1	14003	SF	FIN	TO	AO			VI		Vidriada verda.
	1	14004	SF	FIN	MA	GR					
	1	14200	SF	FIN	TO	AO			VI	VI	
	2	20002		CLA							claus
	4	60051									

Àrea: **PI** **Sector:** **II** **Àmbit:** **UE:** **20017**

Num.	Frag.	Class.	Def.Fragm.	Tipo.	Tècnica	Pasta	Decoració Int.	Decoració Ext.	Acabats Int.	Acabats Ext.	Observacions
	1	14001	VO	BOL	MA	GO					
	13	14001	SF	FIN	MA	GO					
	6	14002	SF	FIN	TO	AO					
	9	14003	SF	FIN	TO	AO			VI		Vidriada marró.
	2	14003	VO	GIB	TO	AO			VI		vidriada marró
	1	14003	SF	GIB	TO	AO			VI		vidriada marró
	9	14004	SF	FIN	MA	GR					
	1	14006	SF	FIN	TO	AR			VI		Vidriada verda
	1	14100	VO	ESC	TO	AO			VI		
	1	14100	SF	FIN	TO	AO			VI		
	1	14102	VO	ESC	TO	AO	PI		VI		
	1	14255	SF	FIN	TO	AO	PI		VI		Motiu heràldic
	1	14255	PE	PAT	TO	AO	PI		VI		decoració vegetal Palmes
1	1	20001		PLC							Placa
	1	20002		FIN							informe
	3	30000	SF	FIN							vidre blau.
	7	60051									

Àrea: **PI** **Sector:** **II** **Àmbit:** **UE:** **20018**

Num.	Frag.	Class.	Def.Fragm.	Tipo.	Tècnica	Pasta	Decoració Int.	Decoració Ext.	Acabats Int.	Acabats Ext.	Observacions
	1	14002	NA	CSS	TO	AO					
	5	14002	SF	FIN	TO	AO					
	1	14003	SF	FIN	TO	AO			VI		Vidriada marró.
	2	14003	SF	FIN	TO	AO			VI		Vidriada marró.

Àrea: **PI** **Sector:** **II** **Àmbit:** **UE:** **20018**

Num.	Frag.	Class.	Def.Fragm.	Tipo.	Tècnica	Pasta	DECORACIÓ Int.	DECORACIÓ Ext.	ACABATS Int.	ACABATS Ext.	Observacions
	1	14250	SF	FIN	TO	AO	PI		VI	VI	
	1	30000		FIN							
	1	30000	SF	FIN							vidre blau.
	1	60001									indeterminat
	1	60051									

Àrea: **PI** **Sector:** **II** **Àmbit:** **UE:** **20019**

Num.	Frag.	Class.	Def.Fragm.	Tipo.	Tècnica	Pasta	Decoració Int.	Decoració Ext.	Acabats Int.	Acabats Ext.	Observacions
	11	14002	SF	FIN	TO	GO					
	7	14002	SF	FIN	TO	AO					
	1	14003	VO	BOL	TO	AO			VI		Vidriada marró.
	2	14003	VO	FIN	TO	AO			VI		Vidriada marró.
	2	14003	SF	FIN	TO	AO		AC		VI	Vidriada marró.
	4	14003	SF	FIN	TO	AO				VI	Vidriada marró.
	1	14003	VO	FIN	TO	AO			VI	VI	Vidriada marró.
	1	14003	SF	FIN	TO	AO			VI		Vidriada marró.
	20	14003	SF	FIN	TO	AO			VI	VI	Vidriada marró.
	1	14003	VO	GIB	TO	GO			VI	VI	vidriada marró
	1	14003	SF	GIB	TO	AO			VI		vidriada marró
	1	14003	FO	GIB	TO	AO			VI		vidriada marró
	1	14003	VO	OLL	TO	GO			VI		vidriada marró
	7	14004	SF	FIN	MA	GR					
	1	14004	VO	FIN	MA	GR					
	1	14006	VO	PLA	TO	AR			VI		Vidriada verda
	2	14100	VO	ESC	TO	AO			VI		
	2	14100	SF	FIN	TO	AO			VI		
	1	14102	SF	PAT	TO	AO	PI		VI		
	1	14255	SF	FIN	TO	AO	PI		VI		
	1	14255	VO	PAT	TO	AO	PI		VI		Decoració vegetal Palmes
	1	20001		BLT							boleta
	5	20002		CLA							claus
1	2	20002		EIN							Eina indeterminada
	4	30000	SF	FIN							vidre blau.
	1	40001		FNU							Nucli silex fragmentat
	10	60051									

Àrea: **PI** **Sector:** **II** **Àmbit:** **UE:** **20024**

Num.	Frag.	Class.	Def.Fragm.	Tipo.	Tècnica	Pasta	Decoració Int.	Decoració Ext.	Acabats Int.	Acabats Ext.	Observacions
	3	14002	SF	FIN	TO	GO					
	1	14002	FO	FIN	TO	AO					
	1	14002	NA	FIN	TO	AO					
	1	14002	VO	PAT	TO	AO			EN		
	1	14003	VO	BOL	TO	AO			VI		Vidriada verda.
	3	14003	SF	FIN	TO	AO			VI		Vidriada verda.
	1	14003	SF	FIN	TO	AO			VI	VI	Vidriada verda.
	8	60051									
	1	60054									

Àrea: **PI** **Sector:** **II** **Àmbit:** **UE:** **20025**

Num.	Frag.	Class.	Def.Fragm.	Tipo.	Tècnica	Pasta	Decoració Int.	Decoració Ext.	Acabats Int.	Acabats Ext.	Observacions
	19	14002	SF	CSS	TO	GO					
	45	14002	SF	FIN	TO	AO					
	7	14002	SF	GIB	TO	AO					
	3	14002	FO	GIB	TO	AO					
	3	14002	VO	OLL	TO	AO					
	5	14002	VO	OLL	TO	GO					
3	1	14002	PS	GRE	TO	AO					
	1	14003	VO	BOL	TO	AO			VI		Vidriada marró.
	2	14003	SF	CAT	TO	AO				VI	Vidriada verda.
	1	14003	FO	CSS	TO	AO			VI		vidriada marró
	1	14003	FO	FIN	TO	AO			VI		Vidriada marró.
	12	14003	SF	FIN	TO	AO			VI		Vidriada marró.
	4	14003	SF	FIN	TO	AO				VI	Vidriada marró.
	5	14003	VO	GIB	TO	AO			VI		vidriada marró
	5	14003	SF	GIB	TO	AO			VI		vidriada marró
	3	14003	SF	GIB	TO	AO			VI		vidriada marró
	1	14003	PS	GRE	TO	AO			VI		Vidriada marró
	1	14003	BE	GRE	TO	AO			VI		Vidriada marró
	1	14003	NA	GRE	TO	AO				VI	Vidriada marró
	1	14003	VO	OLL	TO	AO			VI		vidriada marró
	13	14003	SF	OLL	TO	AO			VI		vidriada marró
	5	14003	VO	OLL	TO	AO			VI		vidriada marró
	1	14003	VO	SAF	TO	AO			VI		Vidriada marró.

Àrea: **PI** **Sector:** **II** **Àmbit:** **UE:** **20025**

Num.	Frag.	Class.	Def.Fragm.	Tipo.	Tècnica	Pasta	Decoració Int.	Decoració Ext.	Acabats Int.	Acabats Ext.	Observacions
	1	14100	VO	ESC	TO	AO			VI	VI	
	3	14100	SF	FIN	TO	AO			VI	VI	
	5	14255	SF	PAT	TO	AO	PI		VI		Motius vegetals, palma
	2	14255	SF	PAT	TO	AO	PI		VI		
	6	14257	VO	PAT	TO	AO	PI		VI		Verd i morat amb groc
	1	20000		ESR							escòria
	1	20001		ANE							anella
2	1	20001		BLT							Boleta
4	1	20001		BLT							Boleta
5	1	20001		BLT							Boleta
	3	20002		CLA							claus
1	1	20002		CLA							clau
	1	30000	SF	FIN							vidre blanc
	22	60051									

Àrea: **PI** **Sector:** **II** **Àmbit:** **UE:** **20028**

Num.	Frag.	Class.	Def.Fragm.	Tipo.	Tècnica	Pasta	Decoració Int.	Decoració Ext.	Acabats Int.	Acabats Ext.	Observacions
	2	14003	SF	FIN	TO	AO			VI		Vidriada marró.
	1	20002		CLA							clau
	2	20002		FIN							informe

Àrea: **PI** **Sector:** **II** **Àmbit:** **UE:** **20029**

Num.	Frag.	Class.	Def.Fragm.	Tipo.	Tècnica	Pasta	Decoració Int.	Decoració Ext.	Acabats Int.	Acabats Ext.	Observacions
	1	14001	SF	FIN	MA	GO					
	2	14003	SF	FIN	TO	AO			VI		Vidriada marró.
	1	14003	PE	FIN	TO	AO			VI		Vidriada marró.
	1	14004	SF	FIN	MA	GR					
	1	14005	SF	FIN	TO	AR					
	12	60051									

Àrea: **PI** **Sector:** **II** **Àmbit:** **UE:** **20030**

Num.	Frag.	Class.	Def.Fragm.	Tipo.	Tècnica	Pasta	Decoració Int.	Decoració Ext.	Acabats Int.	Acabats Ext.	Observacions
	1	14002	VO	FIN	TO	AO					
	1	14103	SF	FIN	TO	AO			VI	VI	
	1	20002		FIN							informe

Àrea: **PI** **Sector:** **II** **Àmbit:** **UE:** **20031**

Num.	Frag.	Class.	Def.Fragm.	Tipo.	Tècnica	Pasta	Decoració Int.	Decoració Ext.	Acabats Int.	Acabats Ext.	Observacions
	1	14001	SF	FIN	MA	GO		EN			
	2	14002	SF	FIN	TO	AO					
	1	14002	SF	FIN	TO	AO		AC			
	1	14002	SF	FIN	TO	AO	PI		EN		
	3	14003	SF	FIN	TO	AO			VI		Vidriada marró.
	3	14004	SF	FIN	MA	GR					
	1	14255	VO	PAT	TO	AO	PI		VI		Orla nº4
	8	60051									

Àrea: **PI** **Sector:** **II** **Àmbit:** **UE:** **20032**

Num.	Frag.	Class.	Def.Fragm.	Tipo.	Tècnica	Pasta	Decoració Int.	Decoració Ext.	Acabats Int.	Acabats Ext.	Observacions
	1	14001	SF	FIN	MA	GO					
	1	14002	VO	FIN	TO	AO					Impresions vegetals
	2	14003	SF	GIB	TO	AO			VI		vidriada marró
	1	14004	SF	FIN	MA	GR					

Àrea: **PI** **Sector:** **II** **Àmbit:** **UE:** **20034**

Num.	Frag.	Class.	Def.Fragm.	Tipo.	Tècnica	Pasta	Decoració Int.	Decoració Ext.	Acabats Int.	Acabats Ext.	Observacions
	1	14002	SF	FIN	TO	AO		AC			
	4	14003	SF	FIN	TO	AO			VI		Vidriada marró.
	2	14003	SF	FIN	TO	AO			VI	VI	Vidriada marró.
	1	14101	SF	FIN	TO	AO		PI	VI	VI	
	1	15000	SF	PIP	MO						Broquet de pipa de caolí.
1	1	20001		ELD							Element decoratiu

Àrea: **PI** **Sector:** **II** **Àmbit:** **UE:** **20035**

Num.	Frag.	Class.	Def.Fragm.	Tipo.	Tècnica	Pasta	Decoració Int.	Decoració Ext.	Acabats Int.	Acabats Ext.	Observacions
	4	60051									

Àrea: **PI** **Sector:** **II** **Àmbit:** **UE:** **20036**

Num.	Frag.	Class.	Def.Fragm.	Tipo.	Tècnica	Pasta	Decoració Int.	Decoració Ext.	Acabats Int.	Acabats Ext.	Observacions
	1	14002	SF	FIN	TO	AO					

Àrea: **PI** **Sector:** **II** **Àmbit:** **UE:** **20037**

Num.	Frag.	Class.	Def.Fragm.	Tipo.	Tècnica	Pasta	Decoració Int.	Decoració Ext.	Acabats Int.	Acabats Ext.	Observacions
	1	14001	SF	FIN	TL	AO					
	1	14003	SF	FIN	TO	AO		AC		VI	Vidriada marró.
	2	14003	SF	FIN	TO	AO			VI		Vidriada marró.

Àrea: **PI** **Sector:** **II** **Àmbit:** **UE:** **20041**

Num.	Frag.	Class.	Def.Fragm.	Tipo.	Tècnica	Pasta	Decoració Int.	Decoració Ext.	Acabats Int.	Acabats Ext.	Observacions
	4	14002	SF	FIN	TO	AO					
	4	14003	SF	FIN	TO	AO			VI		Vidriada marró.
	1	14003	VO	PAT	TO	AO			VI		Vidrat marró
	1	14003	SF	TEN	TO	AO		IP	VI		Vidriada marró
	1	14100	SF	FIN	TO	AO			VI	VI	
	1	14103	PS	ESC	TO	AO	PI		VI	VI	
	3	14103	SF	ESC	TO	AO	PI		VI	VI	
	1	14103	FO	PAT	TO	AO	PI		VI	VI	
1	1	14250	VO	PAT	TO	AO	PI		VI		
	1	15000	SF	PIP	MO						Broquet de pipa de caolí.
	1	60051									

Àrea: **PI** **Sector:** **II** **Àmbit:** **UE:** **20042**

Num.	Frag.	Class.	Def.Fragm.	Tipo.	Tècnica	Pasta	Decoració Int.	Decoració Ext.	Acabats Int.	Acabats Ext.	Observacions
	1	14002	PE	BOL	TO	AO					
	16	14002	SF	FIN	TO	AO					
	1	14002	PE	FIN	TO	AO					
	12	14002	SF	FIN	TO	GO					
	1	14002	SF	GIB	TO	AO		EN			
	1	14002	VO	GIB	TO	AO		EN			
	10	14003	SF	FIN	TO	AO			VI		Vidriada marró.
	1	14003	SF	FIN	TO	AO			VI	VI	Vidriada marró.
	1	14003	VO	GIB	TO	AO			VI		vidriada marró
	25	60051									
	1	60054									

Àrea: **PI** **Sector:** **II** **Àmbit:** **UE:** **20044**

Num.	Frag.	Class.	Def.Fragm.	Tipo.	Tècnica	Pasta	DECORACIÓ Int.	DECORACIÓ Ext.	ACABATS Int.	ACABATS Ext.	Observacions

Àrea: **PI** **Sector:** **II** **Àmbit:** **UE:** **20044**

Num.	Frag.	Class.	Def.Fragm.	Tipo.	Tècnica	Pasta	Decoració Int.	Decoració Ext.	Acabats Int.	Acabats Ext.	Observacions
	9	14001	SF	FIN	MA	GO					
	1	14002	PE	BOL	TO	AO		EN			
	1	14002	VO	BOL	TO	AO		PI			
	1	14002	NA	FIN	TO	AO					
	27	14002	SF	FIN	TO	AO					
	1	14003	PE	FIN	TO	AO			VI		Vidriada marró.
	1	14003	AG	FIN	TO	AO				VI	Vidriada marró.
	5	14003	SF	FIN	TO	AO			VI	VI	Vidriada marró.
	1	14003	SF	FIN	TO	AO			VI		Vidriada marró.
	1	14003	FO	FIN	TO	AO			VI		Vidriada marró.
	2	14003	SF	FIN	TO	AO				VI	Vidriada marró.
	2	14003	VO	GIB	TO	AO			VI		vidriada marró
	1	14003	VO	GIB	TO	AO			VI	VI	vidriada marró
	1	14003	SF	GIB	TO	AO			VI		vidriada marró
	1	14003	VO	OLL	TO	AO			VI	VI	vidriada marró
	1	14004	VO	BOL	MA	GR					
	2	14004	SF	FIN	MA	AR					
	4	14004	SF	FIN	MA	GR					
	1	14004	AN	FIN	MA	GR					
	1	14004	VO	OLL	MA	GR					
	3	20002		CLA							claus
	1	20002		FIN							informe
	1	30000	PE	COP							vidre blanc
	2	30000	SF	FIN							vidre blanc
	58	60051									
	2	60051									Banyes
	2	60051									Dents

Àrea: **PI** **Sector:** **II** **Àmbit:** **UE:** **20045**

Num.	Frag.	Class.	Def.Fragm.	Tipo.	Tècnica	Pasta	Decoració Int.	Decoració Ext.	Acabats Int.	Acabats Ext.	Observacions
	1	14003	SF	CSS	TO	AO			VI		vidriada marró
	1	14003	SF	FIN	TO	AO			VI		Vidriada marró.
	1	14103	FO	PAT	TO	AO	PI		VI	VI	
	1	15000	SF	PIP	MO						Broquets de pipa de caolí.
	1	60051									

Àrea: **PI** **Sector:** **II** **Àmbit:** **UE:** **20046**

Num.	Frag.	Class.	Def.Fragm.	Tipo.	Tècnica	Pasta	Decoració Int.	Decoració Ext.	Acabats Int.	Acabats Ext.	Observacions
	2	14002	SF	FIN	TO	AO					
	1	14003	SF	FIN	TO	AO			VI		Vidriada marró.
	1	14003	VO	GIB	TO	AO			VI		vidriada marró
	1	14003	VO	OLL	TO	AO			VI		vidriada marró
	1	14004	SF	FIN	MA	GR					
	1	50029			MO	GO					
	5	60051									

Àrea: **PI** **Sector:** **II** **Àmbit:** **UE:** **20047**

Num.	Frag.	Class.	Def.Fragm.	Tipo.	Tècnica	Pasta	Decoració Int.	Decoració Ext.	Acabats Int.	Acabats Ext.	Observacions
	3	14002	SF	FIN	TO	AO					
	6	14003	SF	FIN	TO	AO			VI		Vidriada marró.
	3	14003	SF	FIN	TO	AO				VI	Vidriada marró.
	2	14003	VO	PAT	TO	AO			VI	VI	Vidrat marró
	4	14103	SF	FIN	TO	AO	PI		VI	VI	
	1	14103	PE	SAL	TO	AO	PI		VI	VI	
	4	14120	SF	PAT	TO	AO	PI		VI	VI	
	1	14255	PE	PAT	TO	AO	PI		VI		
	1	14305	SF	PAT	TO	AO	PI	PI	VI	VI	
	3	20001		FIN							
	2	20002		CLA							claus
	5	20002		PLC							placa 1 individuu
	1	30000	SF	FIN							vidre blanc
	1	30000	SF	FIN							vidre blau.

Àrea: **PI** **Sector:** **II** **Àmbit:** **UE:** **20048**

Num.	Frag.	Class.	Def.Fragm.	Tipo.	Tècnica	Pasta	Decoració Int.	Decoració Ext.	Acabats Int.	Acabats Ext.	Observacions
	4	14001	SF	FIN	MA	GO					
	6	14002	SF	FIN	TO	AO					
	1	14002	SF	FIN	TO	AO					
	1	14002	FO	FIN	TO	AO					
	4	14003	SF	FIN	TO	AO			VI		Vidriada marró.
	1	14003	VO	FIN	TO	AO			VI	VI	Vidriada marró.
	1	14003	VO	FIN	TO	AO			VI		Vidriada marró.

Àrea: **Sector:** II **Àmbit:** **UE:** 20048

Num.	Frag.	Class.	Def.Fragm.	Tipo.	Tècnica	Pasta	DECORACIÓ Int.	DECORACIÓ Ext.	ACABATS Int.	ACABATS Ext.	Observacions
	1	30000	SF	FIN							vidre blanc
	17	60051									

Àrea: PI **Sector:** II **Àmbit:** **UE:** 20049

Num.	Frag.	Class.	Def.Fragm.	Tipo.	Tècnica	Pasta	Decoració Int.	Decoració Ext.	Acabats Int.	Acabats Ext.	Observacions
	1	14001	SF	FIN	MA	GO					
	14	14002	SF	FIN	TO	AO					
	1	14002	SF	FIN	TO	AO		IN			Decoració cercles i rectes.
	1	14002	NA	GER	TO	AO					
	2	14002	VO	GIB	TO	AO					
	1	14002	VO	GIB	TO	AO					
	1	14002	VO	GRR	TO	AO					
	1	14002	VO	PAT	TO	AO					
	10	14003	SF	FIN	TO	AO			VI		Vidriada marró.
	4	14003	SF	FIN	TO	AO				VI	Vidriada marró.
	7	14003	SF	FIN	TO	AO			VI	VI	Vidriada marró.
	9	14003	FO	FIN	TO	AO			VI		Vidriada marró.
	2	14003	VO	FIN	TO	AO			VI	VI	Vidriada marró.
	1	14003	VO	FIN	TO	AO			VI	VI	Vidriada marró.
	1	14003	NA	GER	TO	AO				VI	Vidriada verda
	1	14003	VO	GER	TO	AO			VI		Vidriada verda
	1	14003	VO	GIB	TO	AO				VI	vidriada marró
	1	14003	VO	OLL	TO	AO			VI	VI	vidriada marró
	2	14003	VO	PAT	TO	AO			VI		Vidrat marró
	1	14003	PE	SLR	TO	AO			VI	VI	vidriada verda
	1	14005	VO	CSS	TO	GR					
	31	14005	SF	FIN	TO	GR					
	1	14005	SF	FIN	TO	AR					
	1	14005	VO	FIN	TO	GR					
	1	14005	FO	OLL	TO	GR					
	6	20001		FIN							
1	1	20001		PLC							Placa amb foradets
	1	20002		CLA							clau
	12	20002		CLA							claus
	1	20002		FIN							informe
	1	30000	SF	BLA							Boleta vidre blau
	1	30000	PE	COP							vidre blanc
	1	30000	SF	FIN							vidre verd fosc
	1	40001		ASC							Ascla de silex

Àrea: **PI** **Sector:** **II** **Àmbit:** **UE:** **20049**

Num.	Frag.	Class.	Def.Fragm.	Tipo.	Tècnica	Pasta	DECORACIÓ Int.	DECORACIÓ Ext.	ACABATS Int.	ACABATS Ext.	Observacions
	29	60051									
	3	60051									Banyes
	4	60051									dents
	1	60051									mandíbula
	1	60054									

Àrea: **PI** **Sector:** **II** **Àmbit:** **UE:** **20050**

Num.	Frag.	Class.	Def.Fragm.	Tipo.	Tècnica	Pasta	Decoració Int.	Decoració Ext.	Acabats Int.	Acabats Ext.	Observacions
	1	14002	VO	OLL	TO	GO					
	1	14003	SF	FIN	TO	AO			VI		Vidriada marró.
	2	14003	SF	FIN	TO	AO			VI	VI	Vidriada marró
	1	14003	SF	FIN	TO	AO			VI	VI	Vidriada verda
	2	14005	SF	FIN	TO	GR					
	1	14100	VO	FIN	TO	AO			VI		
	1	14101	VO	ESC	TO	AO	PI		VI	VI	
	1	14101	SF	PAT	TO	AO	PI		VI	VI	
	1	14125	SF	PAT	TO	AO	PI		VI	VI	
	1	14255	SF	PAT	TO	AO	PI		VI		
	3	15000	SF	PIP	MO						Broquet de pipa de caolí.
	1	15000	SF	PIP	MO			IN			Broquet de pipa de caolí.
	1	20001		CLA							clau
	1	30000	SF	FIN							vidre blau.
	1	50031			MO	AO				VI	
	1	60051									

Àrea: **PI** **Sector:** **II** **Àmbit:** **UE:** **20051**

Num.	Frag.	Class.	Def.Fragm.	Tipo.	Tècnica	Pasta	Decoració Int.	Decoració Ext.	Acabats Int.	Acabats Ext.	Observacions
	1	14001	VO	CSS	MA	GO					
	13	14001	SF	FIN	MA	GO					
	46	14002	SF	FIN	TO	AO					
	1	14002	NA	FIN	TO	AO					
	1	14002	NA	FIN	TO	AO					
	2	14002	PE	GRR	TO	AO					
	2	14002	FO	GRR	TO	AO					
	9	14003	SF	FIN	TO	AO			VI		Vidriada marró.
	2	14003	SF	FIN	TO	AO			VI	VI	Vidriada marró.
	2	14003	VO	FIN	TO	AO				VI	Vidriada marró.
	1	14003	FO	GER	TO	AO				VI	Vidriada verda

Àrea: **PI** **Sector:** **II** **Àmbit:** **UE:** **20051**

Num.	Frag.	Class.	Def.Fragm.	Tipo.	Tècnica	Pasta	DECORACIÓ Int.	DECORACIÓ Ext.	ACABATS Int.	ACABATS Ext.	Observacions
	1	14003	PE	GIB	TO	AO			VI		vidriada marró
	1	14003	SF	GRR	TO	AO				VI	Vidriada verda.
	2	14003	VO	GRR	TO	AO			VI		Vidriada verda.
	1	14004	VO	CSS	MA	GR					
	22	14004	SF	FIN	MA	GR					
	1	14004	BE	GRR	MA	GR					
	1	14004	VO	SAF	MA	GR					
	1	14005	SF	FIN	TO	AR					
	1	14100	VO	BOL	TO	AO			VI		
	2	14100	VO	FIN	TO	AO			VI	VI	
	1	14100	SF	FIN	TO	AO			VI		
	2	15000		ESR							Escòria
	159	60051									
	4	60051									dent
	2	60051									mandíbules
	12	60051									banyes

Àrea: **PI** **Sector:** **II** **Àmbit:** **UE:** **20052**

Num.	Frag.	Class.	Def.Fragm.	Tipo.	Tècnica	Pasta	Decoració Int.	Decoració Ext.	Acabats Int.	Acabats Ext.	Observacions
	3	14002	SF	FIN	TO	AO					
	1	14002	NA	GET	TO	AO					
	2	14003	VO	BOL	TO	AO			VI	VI	Vidriada marró.
	6	14003	SF	FIN	TO	AO			VI		Vidriada marró.
	1	14003	SF	FIN	TO	AO				VI	Vidriada marró.
	20	14003	SF	FIN	TO	AO			VI	VI	Vidriada marró.
	1	14003	AN	FIN	TO	AO			VI	VI	Vidriada marró.
	2	14003	VO	SAL	TO	AO			VI	VI	Vidriada marró
	1	14004	VO	CSS	MA	GR					
	1	14004	SF	FIN	MA	GR					
	1	14100	SF	ESC	TO	AO			VI		
	3	14100	SF	FIN	TO	AO			VI		
	5	14101	SF	FIN	TO	AO	PI		VI	VI	
	3	14120	SF	PAT	TO	AO	PI		VI	VI	
	1	14120	VO	PAT	TO	AO	PI		VI	VI	
	1	15000	SF	PIP	MO			IN			Cassoleta. Marca corona.
	6	15000	SF	PIP	MO						Broquets de pipa de caolí.
	2	15000	SF	PIP	MO			IN			Broquets de pipa de caolí.
	1	15000	SF	PIP	MO						Cassoleta. Marca creu amb cercle.
	1	15000	SF	PIP	MO						cassoleta. No s'aprecia marca

Àrea: PI **Sector:** II **Àmbit:** **UE:** 20052

Num.	Frag.	Class.	Def.Fragm.	Tipo.	Tècnica	Pasta	DECORACIÓ Int.	DECORACIÓ Ext.	ACABATS Int.	ACABATS Ext.	Observacions
	1	20001		FIN							
	1	20001		TUB							tubet
1	1	20001		MON							Il.legible. 1.4 cm
2	1	20001		MON							Il.legible. 1.4 cm
	3	20002		FIN							informes
	1	30000	VO	COP							vidre blanc
	3	30000	SF	FIN							vidre blanc
	1	30000	SF	FIN							vidre blau.
	1	50025									
	1	50029									
	1	60001									indeterminat
	4	60051									
	1	60051									Dent

Àrea: PI **Sector:** II **Àmbit:** **UE:** 20053

Num.	Frag.	Class.	Def.Fragm.	Tipo.	Tècnica	Pasta	Decoració Int.	Decoració Ext.	Acabats Int.	Acabats Ext.	Observacions
	1	14003	VO	BOL	TO	AO			VI		Vidriada marró.
	1	14003	SF	FIN	TO	AO			VI		Vidriada marró.
	1	14003	VO	PAT	TO	AO			VI		Vidrat marró
	1	14004	SF	FIN	MA	GR					
	1	15000		ESR							Escòria
	1	60000									llavor
	9	60051									
	4	60051									Banyes

Àrea: PI **Sector:** II **Àmbit:** **UE:** 20054

Num.	Frag.	Class.	Def.Fragm.	Tipo.	Tècnica	Pasta	Decoració Int.	Decoració Ext.	Acabats Int.	Acabats Ext.	Observacions
	4	14001	SF	FIN	MA	GO					
	1	14001	VO	OLL	MA	GO					
	2	14002	VO	BOL	TO	AO		PI			Engalva blanca decoració linial
	19	14002	SF	FIN	TO	AO					
	1	14002	SF	FIN	TO	AO		IP			
	1	14002	VO	FIN	TO	AO					
	1	14002	FO	FIN	TO	AO					
	3	14002	SF	FIN	TO	AO		PI			Engalva blanca decoració linial
	1	14003	NA	FIN	TO	AO				VI	Vidriada marró.
	14	14003	SF	FIN	TO	AO			VI		Vidriada marró.
	1	14003	SF	FIN	TO	AO				VI	Vidriada marró.

Àrea: **PI** **Sector:** **II** **Àmbit:** **UE:** **20054**

Num.	Frag.	Class.	Def.Fragm.	Tipo.	Tècnica	Pasta	DECORACIÓ Int.	DECORACIÓ Ext.	ACABATS Int.	ACABATS Ext.	Observacions
	1	14003	SF	FIN	TO	AO			VI	VI	Vidriada marró.
	7	14003	VO	GIB	TO	AO			VI		vidriada marró
	1	14004	PS	CSS	MA	GR					
	10	14004	SF	FIN	MA	GR					
	1	14004	VO	FIN	MA	GR					
	1	14005	SF	FIN	TO	AR					
	1	15000		ESR							Escòria ceràmica
	3	20002		ESR							Escòria ferro
	3	50029			MO	GO					
	1	50029			MO	GO					
	1	60000									llavor
	129	60051									
	2	60051									Dents
	3	60051									mandíbules ovicaprí
	1	60051									mandíbula gos
	29	60051									Banyes
	1	60052									
	1	60054									

Àrea: **PI** **Sector:** **II** **Àmbit:** **UE:** **20055**

Num.	Frag.	Class.	Def.Fragm.	Tipo.	Tècnica	Pasta	Decoració Int.	Decoració Ext.	Acabats Int.	Acabats Ext.	Observacions
	3	14002	SF	FIN	TO	AO					
	2	14003	SF	FIN	TO	AO			VI	VI	Vidriada marró.
	3	14003	VO	PAT	TO	AO			VI	VI	Vidrat marró
	2	14005	SF	FIN	TO	AR		IN			
	1	14100	VO	FIN	TO	AO				VI	
	1	14101	OR	EOR	TO	AO	PI		VI	VI	
	7	14101	SF	PAT	TO	AO	PI		VI	VI	
	1	14119	VO	PAT	TO	AO	PI		VI	VI	
	1	14305	PE	FIN	TO	AO	PI		VI	VI	
	1	15000	SF	PIP	MO						Broquet de pipa de caolí.
	1	15000	SF	PIP	MO			IN			Cassoleta. Marca tetera.
	1	20002		CLA							clau
	1	20002		FIN							quadrat de ferro
	1	20002		FIN							informe
	2	30000	SF	FIN							vidre blanc
	1	60051									
	1	60054									

Àrea: **PI** **Sector:** **II** **Àmbit:** **UE:** **20057**

Num.	Frag.	Class.	Def.Fragm.	Tipo.	Tècnica	Pasta	Decoració Int.	Decoració Ext.	Acabats Int.	Acabats Ext.	Observacions

Àrea: **PI** **Sector:** **II** **Àmbit:** **UE:** **20057**

Num.	Frag.	Class.	Def.Fragm.	Tipo.	Tècnica	Pasta	Decoració Int.	Decoració Ext.	Acabats Int.	Acabats Ext.	Observacions
	1	14003	VO	PAT	TO	AO			VI		Vidrat marró
	2	14003	SF	PAT	TO	AO			VI		Vidrat marró
	1	14120	SF	PAT	TO	AO	PI		VI	VI	
	2	20002		FIN							informes

Àrea: **PI** **Sector:** **II** **Àmbit:** **UE:** **20058**

Num.	Frag.	Class.	Def.Fragm.	Tipo.	Tècnica	Pasta	Decoració Int.	Decoració Ext.	Acabats Int.	Acabats Ext.	Observacions
	1	14002	PE	FIN	TO	AO					
	1	14002	SF	FIN	TO	AO					

Àrea: **Sector:** **II** **Àmbit:** **UE:** **20059**

Num.	Frag.	Class.	Def.Fragm.	Tipo.	Tècnica	Pasta	Decoració Int.	Decoració Ext.	Acabats Int.	Acabats Ext.	Observacions
	1	20001		AGC							agulla cap
	1	20002		FIN							informe
	1	60051									
	1	60054									

Àrea: **PI** **Sector:** **II** **Àmbit:** **UE:** **20060**

Num.	Frag.	Class.	Def.Fragm.	Tipo.	Tècnica	Pasta	Decoració Int.	Decoració Ext.	Acabats Int.	Acabats Ext.	Observacions
	3	14002	SF	FIN	TO	AO					
	3	14003	SF	FIN	TO	AO			VI		Vidriada marró.
	1	14003	FO	FIN	TO	AO			VI		Vidriada marró.
	2	14003	VO	GIB	TO	AO			VI		vidriada marró
	2	14004	SF	FIN	MA	GO					
	5	60051									
	1	60051									Dent

Àrea: **PI** **Sector:** **II** **Àmbit:** **UE:** **20063**

Num.	Frag.	Class.	Def.Fragm.	Tipo.	Tècnica	Pasta	Decoració Int.	Decoració Ext.	Acabats Int.	Acabats Ext.	Observacions
	1	60051									

Àrea: **PI** **Sector:** **II** **Àmbit:** **UE:** **20067**

Num.	Frag.	Class.	Def.Fragm.	Tipo.	Tècnica	Pasta	Decoració Int.	Decoració Ext.	Acabats Int.	Acabats Ext.	Observacions
	4	14003	SF	FIN	TO	GO			VI		Vidriada marró.
	1	14003	CR	GIB	TO	AO			VI		Vidriada marró.
	2	20002		CLA							claus
	7	60051									

Àrea: **PI** **Sector:** **IIVI** **Àmbit:** **UE:** **20068**

Num.	Frag.	Class.	Def.Fragm.	Tipo.	Tècnica	Pasta	Decoració Int.	Decoració Ext.	Acabats Int.	Acabats Ext.	Observacions
	3	14001	SF	FIN	MA	GO					
	10	14002	SF	FIN	TO	AO					
	1	14002	VO	OLL	TO	AO					
	1	14003	SF	FIN	TO	AO				VI	Vidriada verda.
	6	14003	SF	FIN	TO	AO			VI		Vidriada marró.
	1	14003	SF	GER	TO	AO				VI	Vidriada verda.
	1	14004	SF	FIN	MA	GR					
	1	14200	SF	FIN	TO	AO	PI		VI	VI	
	1	20000		ESR							Escòria
	1	50029									
	2	60001									indeterminat
	106	60051									
	10	60051									banyes
	3	60051									dents
	2	60054									

Àrea: **PI** **Sector:** **II** **Àmbit:** **UE:** **20069**

Num.	Frag.	Class.	Def.Fragm.	Tipo.	Tècnica	Pasta	Decoració Int.	Decoració Ext.	Acabats Int.	Acabats Ext.	Observacions
	6	14002	SF	FIN	TO	AO					
	1	14002	NA	FIN	TO	AO					
	2	14003	SF	FIN	TO	AO			VI		Vidriada marró.
	1	14003	SF	FIN	TO	AO			VI		Vidriada marró.
	1	14100	SF	FIN	TO	AO			VI		
	2	14101	SF	PAT	TO	AO			VI	VI	
	1	14103	PE	PAT	TO	AO			VI	VI	
	2	20001		AGC							agulla cap
1	1	20001		PES							Té forma de campana

Àrea: **Sector:** II **Àmbit:** **UE:** **20069**

Num.	Frag.	Class.	Def.Fragm.	Tipo.	Tècnica	Pasta	DECORACIÓ Int.	DECORACIÓ Ext.	ACABATS Int.	ACABATS Ext.	Observacions
	4	20002		CLA							claus
	1	60051									Dents
	10	60051									

Àrea: PI **Sector:** II **Àmbit:** **UE:** **20070**

Num.	Frag.	Class.	Def.Fragm.	Tipo.	Tècnica	Pasta	Decoració Int.	Decoració Ext.	Acabats Int.	Acabats Ext.	Observacions
	3	14002	SF	FIN	TO	AO					
	5	14003	SF	FIN	TO	AO			VI		Vidriada marró.
	1	14100	SF	FIN	TO	AO					
	1	14100	VO	PAT	TO	AO					
	11	60051									
	3	60051									Dents

Àrea: PI **Sector:** II **Àmbit:** **UE:** **20071**

Num.	Frag.	Class.	Def.Fragm.	Tipo.	Tècnica	Pasta	Decoració Int.	Decoració Ext.	Acabats Int.	Acabats Ext.	Observacions
	2	14002	SF	FIN	TO	AO					
	5	14003	SF	FIN	TO	AO			VI		Vidriada marró.
	1	14003	VO	GIB	TO	AO			VI		vidriada marró
	1	14004	SF	FIN	MA	GR					
	1	14103	SF	FIN	TO	AO	PI		VI	VI	
	2	14120	SF	PAT	TO	AO	PI		VI	VI	
	1	14120	VO	PAT	TO	AO	PI		VI	VI	
	3	15000	SF	PIP	MO						Broquets de pipa de caolí.
	8	20002		CLA							claus
	5	20002		FIN							informes
	3	60051									
	1	60051									Dent
	1	60051									Mandíbula

Àrea: PI **Sector:** II **Àmbit:** **UE:** **20072**

Num.	Frag.	Class.	Def.Fragm.	Tipo.	Tècnica	Pasta	Decoració Int.	Decoració Ext.	Acabats Int.	Acabats Ext.	Observacions
	3	14002	SF	FIN	TO	AO					
	5	14003	PE	BAC	TO	AO			VI		1 Individuu.
	5	14003	SF	FIN	TO	AO			VI		Vidriada marró.
	2	20002		CLA							claus

Àrea: **PI** **Sector:** **II** **Àmbit:** **UE:** **20075**

Num.	Frag.	Class.	Def.Fragm.	Tipo.	Tècnica	Pasta	Decoració Int.	Decoració Ext.	Acabats Int.	Acabats Ext.	Observacions
	1	14002	VO	FIN	TO	GO					
	2	14003	SF	FIN	TO	AO			VI		Vidriada marró.
	1	14003	SF	FIN	TO	AO				VI	Vidriada marró.
	1	14101	SF	ESC	TO	AO			VI	VI	
	1	20002		FIN							informe

Àrea: **PI** **Sector:** **II** **Àmbit:** **UE:** **20077**

Num.	Frag.	Class.	Def.Fragm.	Tipo.	Tècnica	Pasta	Decoració Int.	Decoració Ext.	Acabats Int.	Acabats Ext.	Observacions
	16	14002	SF	FIN	TO	AO					
	2	14002	VO	GIB	TO	AO					
	4	14003	SF	FIN	TO	AO				VI	Vidriada marró.
	8	14003	SF	FIN	TO	AO			VI		Vidriada marró.
	1	14003	VO	FIN	TO	AO			VI		Vidriada marró.
	3	14003	FO	GIB	TO	AO			VI		vidriada marró
	2	14003	VO	OLL	TO	AO			VI		vidriada marró
	1	14003	VO	PAT	TO	AO			VI		Vidrat marró
	2	14005	SF	FIN	TO	AR					
	2	14100	SF	FIN	TO	AO				VI	
	1	14255	PE	PAT	TO	AO	PI		VI		
	1	20002		CLA							clau
	9	60051									
	1	60051									Dent

Àrea: **PI** **Sector:** **II** **Àmbit:** **UE:** **20079**

Num.	Frag.	Class.	Def.Fragm.	Tipo.	Tècnica	Pasta	Decoració Int.	Decoració Ext.	Acabats Int.	Acabats Ext.	Observacions
	9	14002	SF	FIN	TO	AO			VI		
	1	14002	VO	PAT	TO	AO			VI		
	1	14003	SF	CAT	TO	AO				VI	Vidriada verda.
	1	14003	AN	FIN	TO	AO			VI		Vidriada marró.
	3	14003	VO	GER	TO	AO				VI	Vidriada verda
	1	14003	NA	GET	TO	AO				VI	Vidriada marró.
	2	14003	VO	PAT	TO	AO			VI		Vidrat marró
	19	14003	SF	POT	TO	AO				VI	1 Individuu.
	1	14003	AG	TAP	TO	AO				VI	Vidriada marró

Àrea: **Sector:** II **Àmbit:** **UE:** **20079**

Num.	Frag.	Class.	Def.Fragm.	Tipo.	Tècnica	Pasta	DECORACIÓ Int.	DECORACIÓ Ext.	ACABATS Int.	ACABATS Ext.	Observacions
	2	20001		FIN							
	2	20002		CLA							claus
	2	20002		FIN							informes
1	1	20002		FIN							Politja
2	2	20002		EIN							falç
	1	30000	VO	AMP							vidre blau.
	2	30000	PE	COP							vidre blanc
	5	30000	VO	COP							vidre blanc
	9	30000	SF	COP							vidre blanc
	8	60051									
	2	60051									Dent

Àrea: **PI** **Sector:** II **Àmbit:** **UE:** **20080**

Num.	Frag.	Class.	Def.Fragm.	Tipo.	Tècnica	Pasta	Decoració Int.	Decoració Ext.	Acabats Int.	Acabats Ext.	Observacions
	20	14002	SF	FIN	TO	AO					
	15	14003	SF	FIN	TO	AO			VI		Vidriada marró.
	3	14003	VO	GIB	TO	AO			VI		vidriada marró
	18	14004	SF	FIN	MA	GR					
	2	14005	SF	FIN	TO	AR					
	1	14100	VO	ESC	TO	AO			VI		
	6	14100	SF	FIN	TO	AO			VI		
	1	14250	VO	PAT	TO	AO	PI		VI		
	2	14255	PE	PAT	TO	AO	PI		VI		
	1	14255	SF	PAT	TO	AO	PI		VI		
	6	14255	SF	PAT	TO	AO	PI		VI		
	1	14255	VO	PAT	TO	AO	PI		VI		
	21	60051									
	1	60051									
	2	60052									

Àrea: **PI** **Sector:** II **Àmbit:** **UE:** **20081**

Num.	Frag.	Class.	Def.Fragm.	Tipo.	Tècnica	Pasta	Decoració Int.	Decoració Ext.	Acabats Int.	Acabats Ext.	Observacions
	4	14001	SF	FIN	MA	GO					
	1	14001	SF	FIN	MA	GO					
	1	14002	SF	FIN	TO	AO					
	1	14003	SF	FIN	TO	AO			VI		Vidriada marró.
	2	14003	VO	GIB	TO	AO			VI		vidriada marró
	3	60051									

Àrea: **PI** **Sector:** **IIVI** **Àmbit:** **UE:** **20081**

Num.	Frag.	Class.	Def.Fragm.	Tipo.	Tècnica	Pasta	Decoració Int.	Decoració Ext.	Acabats Int.	Acabats Ext.	Observacions
	1	60052									

Àrea: **PI** **Sector:** **II** **Àmbit:** **UE:** **20082**

Num.	Frag.	Class.	Def.Fragm.	Tipo.	Tècnica	Pasta	Decoració Int.	Decoració Ext.	Acabats Int.	Acabats Ext.	Observacions
	1	14002	SF	FIN	TO	AO					
	2	20002		CLA							claus

Àrea: **PI** **Sector:** **II** **Àmbit:** **UE:** **20083**

Num.	Frag.	Class.	Def.Fragm.	Tipo.	Tècnica	Pasta	Decoració Int.	Decoració Ext.	Acabats Int.	Acabats Ext.	Observacions
	3	14002	SF	FIN	TO	AR					
	1	14003	SF	FIN	TO	GR				VI	Vidriada marró.
	1	14004	SF	FIN	MA	AO					
	2	14005	SF	FIN	TO	AO			VI		
	1	30000	SF	FIN							vidre blau.
	6	60051									

Àrea: **PI** **Sector:** **II** **Àmbit:** **UE:** **20084**

Num.	Frag.	Class.	Def.Fragm.	Tipo.	Tècnica	Pasta	Decoració Int.	Decoració Ext.	Acabats Int.	Acabats Ext.	Observacions
	14	14002	SF	FIN	TO	AO					
	1	14002	VO	FIN	TO	GO					
	1	14002	VO	OLL	TO	AO					
	1	14002	VO	OLL	TO	AO		AC			
	1	14003	SF	FIN	TO	AO			VI		Vidriada marró.
	1	14003	AN	FIN	TO	AO			VI		Vidriada marró.
	1	14004	VO	FIN	MA	GR					
	1	14004	FO	FIN	MA	GR					
	1	14005	SF	FIN	TO	AR					
	1	50029									

Àrea: **PI** **Sector:** **II** **Àmbit:** **UE:** **20085**

Num.	Frag.	Class.	Def.Fragm.	Tipo.	Tècnica	Pasta	Decoració Int.	Decoració Ext.	Acabats Int.	Acabats Ext.	Observacions
	3	14001	SF	FIN	MA	GO					
	19	14002	SF	FIN	TO	AO					
	2	14003	SF	FIN	TO	AO			VI		Vidriada marró.
	1	14006	SF	FIN	TO	AO				VI	Vidriada verda
	3	20001		FIN							

Àrea: **PI** **Sector:** **IIVI** **Àmbit:** **UE:** **20085**

Num.	Frag.	Class.	Def.Fragm.	Tipo.	Tècnica	Pasta	Decoració Int.	Decoració Ext.	Acabats Int.	Acabats Ext.	Observacions
	2	50029									
	10	60051									
	2	60051									Dent
	1	60054									

Àrea: **Sector:** **II** **Àmbit:** **UE:** **20088**

Num.	Frag.	Class.	Def.Fragm.	Tipo.	Tècnica	Pasta	Decoració Int.	Decoració Ext.	Acabats Int.	Acabats Ext.	Observacions
	2	20002		FIN							informe

Àrea: **PI** **Sector:** **II** **Àmbit:** **UE:** **20089**

Num.	Frag.	Class.	Def.Fragm.	Tipo.	Tècnica	Pasta	Decoració Int.	Decoració Ext.	Acabats Int.	Acabats Ext.	Observacions
	4	14002	SF	FIN	TO	AO					
	1	14002	PE	FIN	TO	AO					
	1	14003	SF	FIN	TO	AO			VI		Vidriada marró.
	1	14003	VO	GIB	TO	AO			VI		vidriada marró
	1	14003	VO	TEN	TO	AO			VI		Vidriada marró

Àrea: **Sector:** **II** **Àmbit:** **UE:** **20090**

Num.	Frag.	Class.	Def.Fragm.	Tipo.	Tècnica	Pasta	Decoració Int.	Decoració Ext.	Acabats Int.	Acabats Ext.	Observacions
	1	14001	FO	FIN	TO	AR			VI		
	10	14002	SF	FIN	TO	AO					
	1	14003	NA	FIN	TO	AO				VI	Vidriada marró.
	19	14003	SF	FIN	TO	AO			VI		Vidriada marró.
	1	14003	VO	GER	TO	AO			VI	VI	Vidriada verda
	1	14003	VO	GER	TO	AO			VI		Vidriada verda
	1	14003	FO	GIB	TO	AO			VI		vidriada marró
	2	14003	VO	PAT	TO	AO			VI		Vidrat marró
	1	14003	FO	PAT	TO	AO			VI		Vidrat marró
	2	14005	SF	FIN	TO	AR					
	2	14100	SF	FIN	TO	AO			VI		
	6	14101	SF	PAT	TO	AO			VI	VI	
	8	14306	SF	PAT	TO	AO	PI		VI	VI	Blau i groc
	1	14306	VO	PAT	TO	AO	PI		VI	VI	
	1	20001		FIN							
	1	20002		CLA							clau
	1	50014			MO	AO					
	1	60051									

Àrea: **Sector:** II **Àmbit:** **UE:** **20102**

Num.	Frag.	Class.	Def.Fragm.	Tipo.	Tècnica	Pasta	DECORACIÓ Int.	DECORACIÓ Ext.	ACABATS Int.	ACABATS Ext.	Observacions

Àrea: **Sector:** II **Àmbit:** **UE:** **20102**

Num.	Frag.	Class.	Def.Fragm.	Tipo.	Tècnica	Pasta	Decoració Int.	Decoració Ext.	Acabats Int.	Acabats Ext.	Observacions
	5	14002	SF	FIN	TO	AO					
	1	14002	SF	FIN	TO	GO					
	1	14002	VO	FOB	TO	AO					
	7	14003	SF	FIN	TO	AO			VI		Vidriada marró.
	3	14003	SF	FIN	TO	AO				VI	Vidriada marró.
	7	14003	SF	FIN	TO	AO			VI		Vidriada verda.
	3	14003	FO	FIN	TO	GO			VI		Vidriada verda.
	1	14003	FO	FOB	TO	AO			VI		Vidriada verda.
	1	14003	VO	FTA	TO	AO			VI		Gran contenidor. Vidriada verda.
	2	14003	PC	GRE	TO	AO			VI	VI	1 individuu. Vidriada marró.
	11	14003	VO	PAT	TO	AO			VI		5 individuus. Vidriada marró.
	1	14003	VO	PAT	TO	AO			VI		Vidriada verda.
	1	14005	SF	FIN	TO	AR					
	2	14103	SF	PAT	TO	AO	PI		VI	VI	
	1	14114	PE	PAT	TO	AO	PI		VI	VI	Possiblement Transició o Poblet
	1	14114	VO	PAT	TO	AO	PI		VI	VI	fi XVII pp XVIII
	1	14201	OR	EOR	TO	AO	PI		VI	VI	
	1	14201	SF	PAT	TO	AO	PI		VI	VI	
	3	60051									

Àrea: **Sector:** II **Àmbit:** **UE:** **20103**

Num.	Frag.	Class.	Def.Fragm.	Tipo.	Tècnica	Pasta	Decoració Int.	Decoració Ext.	Acabats Int.	Acabats Ext.	Observacions
	2	14003	SF	FIN	TO	AO			VI		Vidriada marró.
	1	14003	FO	FIN	TO	AO			VI		Vidriada marró.
	12	14003	SF	FIN	TO	AO			VI		Vidriada marró.
	3	14003	PE	FIN	TO	AO			VI		Vidriada marró.
	2	14003	FO	FIN	TO	AO			VI		Vidriada marró.
	3	14003	SF	FIN	TO	AO			VI		Vidriada verda.
	1	14003	SF	FIN	TO	GO			VI		Vidriada verda.
	1	14003	SF	FIN	TO	AO				VI	Vidriada verda.
	1	14003	NA	FIN	TO	AO				VI	Vidriada verda.
	1	14003	FO	FOB	TO	AO			VI		Vidriada verda.
	1	14003	VO	GER	TO	AO			VI	VI	Vidriada verda.
	1	14003	VO	GIB	TO	AO			VI		Vidriada marró.
	2	14003	VO	PAT	TO	AO			VI		Vidriada marró.

Àrea: **PI** **Sector:** **IIVI** **Àmbit:** **UE:** **20103**

Num.	Frag.	Class.	Def.Fragm.	Tipo.	Tècnica	Pasta	DECORACIÓ Int.	DECORACIÓ Ext.	ACABATS Int.	ACABATS Ext.	Observacions
	2	14005	SF	FIN	TO	AO					
	1	14103	OR	EOR	TO	AO	PI		VI	VI	
	5	14103	SF	PAT	TO	AO	PI		VI	VI	
	2	14114	VO	EOR	TO	AO	PI		VI	VI	Possiblement Transició o Poblet
	1	14201	SF	PAT	TO	AO	PI		VI	VI	
	1	30000	NA	SET							vidre blau.
	30	60051									
	2	60051									mandíbula
	2	60051									Dent

Àrea: **Sector:** **II** **Àmbit:** **UE:** **20104**

Num.	Frag.	Class.	Def.Fragm.	Tipo.	Tècnica	Pasta	Decoració Int.	Decoració Ext.	Acabats Int.	Acabats Ext.	Observacions
	17	14002	SF	FIN	TO	AO					
	1	14002	PE	FIN	TO	AO					
	1	14002	SF	FIN	TL	GO					
	1	14002	VO	FOB	TO	AO					
	3	14003	SF	COS	TO	AO			VI	VI	Vidriada verda.
	3	14003	VO	ESF	TO	AO				VI	Vidriada marró.
	93	14003	SF	FIN	TO	AO			VI		Vidriada marró.
	11	14003	SF	FIN	TO	GO			VI		Vidriada marró.
	3	14003	NA	FIN	TO	AO				VI	Vidriada marró.
	2	14003	PE	FIN	TO	AO			VI		Vidriada marró.
	5	14003	FO	FIN	TO	AO			VI		Vidriada marró.
	16	14003	SF	FIN	TO	AO			VI		Vidriada verda.
	26	14003	SF	FIN	TO	AO			VI		Vidriada verda.
	3	14003	SF	FIN	TO	AO				VI	Vidriada verda.
	3	14003	FO	FIN	TO	AO			VI	VI	Vidriada verda.
	5	14003	NA	FIN	TO	AO			VI		Vidriada verda.
	1	14003	PE	FIN	TO	AO			VI		Vidriada verda.
	5	14003	VO	GIB	TO	AO			VI		Vidriada marró.
	1	14003	VO	GRE	TO	GO			VI		Vidriada marró.
	1	14003	PE	MOR	TO	AO			VI		Vidriada verda.
	7	14003	VO	OLL	TO	GO			VI		3 individuus. Vidriada marró.
	1	14003	VO	OLL	TO	AO			VI		Vidriada verda.
	1	14003	VO	OLL	TO	AO			VI	VI	Vidriada melada.
	17	14003	VO	PAT	TO	AO			VI		Vidriada marró.
	2	14003	VO	POA	TO	AO			VI	VI	Vidriada verda.
	2	14003	VO	PTA	TO	AO			VI		1 individuu.Vidriada marró.
	2	14003	VO	TAP	TO	AO			VI		Vidriada marró.

Num.	Frag.	Class.	Def.Fragm.	Tipo.	Tècnica	Pasta	DECORACIÓ Int.	DECORACIÓ Ext.	ACABATS Int.	ACABATS Ext.	Observacions
	3	14003	VO	TUP	TO	AO			VI	VI	Vidriada marró.
	4	14005	SF	FIN	TO	AM					
	1	14005	PE	FIN	TO	AM					
	8	14005	SF	FIN	TO	GR					
	4	14005	SF	FIN	TO	AR					
	1	14005	NA	FIN	TO	AR					
	1	14005	PE	FIN	TO	AR					
	1	14005	VO	GRE	TO	GR					
	2	14005	VO	OLL	TO	GR					
	1	14006	SF	FIN	TO	AR			VI	VI	Vidriada verda.
	4	14103	VO	ESC	TO	AO	PI		VI	VI	Cercles concèntrics
	2	14103	FO	ESC	TO	AO	PI		VI	VI	S.XVII
	1	14103	SF	ESC	TO	AO	PI		VI	VI	S.XVII
	14	14103	SF	PAT	TO	AO	PI		VI	VI	S.XVII
	1	14103	FO	PAT	TO	AO	PI		VI	VI	S.XVII
	10	14103	VO	PAT	TO	AO	PI		VI	VI	Orla indeterminada
	1	14104	VO	PAT	TO	AO	PI		VI	VI	Orla triple arc cap enfora 1600-35
	1	14104	VO	SEV	TO	AO	PI		VI	VI	Orla roda de carreta
	1	14114	VO	ESC	TO	AO	PI		VI	VI	fi S.XVII pp S.XVIII
	1	14114	SF	ESC	TO	AO	PI		VI	VI	fi S.XVII pp S.XVIII
	1	14114	PE	ESC	TO	AO	PI		VI	VI	fi S.XVII pp S.XVIII
	1	14114	PE	PAT	TO	AO	PI		VI	VI	Possiblement Poblet o Transició.
	3	14114	SF	PAT	TO	AO	PI		VI	VI	fi S.XVII pp S.XVIII
	4	14120	VO	PAT	TO	AO	PI		VI	VI	1620-1700
	3	14120	SF	PAT	TO	AO	PI		VI	VI	1620-1700
	1	14120	FO	PAT	TO	AO	PI		VI	VI	1620-1700
	1	14128	SF	FIN	TO	AO	PI		VI	VI	S.XIV
	1	14201	OR	EOR	TO	AO	PI		VI	VI	S.XVII
	4	14201	SF	PAT	TO	AO	PI		VI	VI	S.XVI -S.XVII. Reflex perdut
	2	14201	VO	PAT	TO	AO	PI		VI	VI	S.XVI -S.XVII. Reflex perdut
	1	14201	SF	PAT	TO	AO	PI		VI	VI	S.XVII
	1	14201	VO	PAT	TO	AO	PI		VI	VI	S.XVII.Orla cadena
1	6	14201	FO	ESC	TO	AO	PI		VI	VI	S.XVII. Reflex perdut
	1	14208	VO	ESC	TO	AO	PI		VI	VI	S.XVI -S.XVII.
	1	14211	SF	ESC	TO	AO			VI	VI	
	1	14255	SF	FTA	TO	AO		PI		VI	
	2	14255	VO	PAT	TO	AO	PI		VI		
	3	14305	SF	PAT	TO	AO	PI	PI	VI	VI	
	1	14306	FO	PAT	TO	AO	PI		VI	VI	S.XV-XVI
	2	15000		FIN							

Àrea: **Sector:** II **Àmbit:** **UE:** 20104

Num.	Frag.	Class.	Def.Fragm.	Tipo.	Tècnica	Pasta	Decoració Int.	Decoració Ext.	Acabats Int.	Acabats Ext.	Observacions
	2	15000	SF	PIP	MO						Broquets de pipa de caolí.
	1	20001		AGU							agulla
	7	20002		CLA							claus
	1	30000	VO	AMP							vidre blau.
	2	30000	SF	FIN							vidre blau.
	36	60051									
	7	60051									

Àrea: **Sector:** II **Àmbit:** **UE:** 20106

Num.	Frag.	Class.	Def.Fragm.	Tipo.	Tècnica	Pasta	Decoració Int.	Decoració Ext.	Acabats Int.	Acabats Ext.	Observacions
	12	14002	SF	FIN	TO	AO					
	1	14002	SF	FOB	TO	AO					
	1	14003	VO	BAC	TO	AO			VI	VI	Vidriada verda.
	1	14003	FO	BAC	TO	AO			VI		Vidriada marró.
	1	14003	BE	CAT	TO	AO				VI	Vidriada verda.
	1	14003	VO	ESF	TO	AO			VI	VI	Vidriada marró.
	3	14003	FO	FIN	TO	AO			VI		Vidriada marró.
	1	14003	PE	FIN	TO	AO			VI		Vidriada verda.
	1	14003	NA	FIN	TO	AO				VI	Vidriada verda.
	1	14003	NA	FIN	TO	AO				VI	Vidriada marró.
	36	14003	SF	FIN	TO	AO			VI		Vidriada marró.
	7	14003	SF	FIN	TO	AO				VI	Vidriada verda.
	2	14003	SF	FIN	TO	AO			VI		Vidriada verda.
	9	14003	SF	FIN	TO	AO			VI	VI	Vidriada marró.
	3	14003	SF	FIN	TO	AO				VI	Vidriada marró.
	1	14003	SF	FIN	TO	AO			VI		Vidriada marró.
	1	14003	SF	FIN	TO	AO			VI	VI	Vidriada verda.
	2	14003	LL	FOB	TO	AO			VI	VI	Vidriada verda.
	2	14003	VO	FOB	TO	AO			VI	VI	Vidriada marró.
	2	14003	FO	FOB	TO	AO			VI		Vidriada verda.
	17	14003	SF	FOB	TO	AO				VI	Vidriada marró.
	3	14003	VO	GIB	TO	AO			VI		Vidriada marró.
	2	14003	PE	GIB	TO	AO				VI	Vidriada marró.
	1	14003	VO	GRE	TO	AO			VI		Vidriada marró.
	1	14003	VO	GRE	TO	AO			VI		Vidriada marró.
	1	14003	VO	OLL	TO	AO			VI		Vidriada marró.
	2	14003	SF	OLL	TO	GO			VI		Vidriada marró.
	6	14003	VO	PAT	TO	AO			VI		5 individuus. Vidriada marró.
	2	14003	CR	PAT	TO	AO			VI		Vidriada marró.

Àrea: **PI** **Sector:** **IIVI** **Àmbit:** **UE:** **20106**

Num.	Frag.	Class.	Def.Fragm.	Tipo.	Tècnica	Pasta	DECORACIÓ Int.	DECORACIÓ Ext.	ACABATS Int.	ACABATS Ext.	Observacions
	4	14003	FO	PAT	TO	AO			VI		Vidriada marró.
	1	14003	FO	PAT	TO	AO			VI		Vidriada verda.
	1	14005	SF	CAT	TO	AR		IN			Verdú
	1	14005	SF	FIN	TO	AR					
	1	14005	VO	FOB	TL	GR					
	1	14005	SF	FOB	TL	GR					
	2	14100	SF	FOB	TO	AO			VI	VI	Possiblement Poblet.
	1	14100	SF	FOB	TO	AO			VI		
	1	14100	CR	PAT	TO	AO			VI	VI	
	1	14103	VO	ESC	TO	AO	PI		VI	VI	Cercles concèntrics
	1	14103	SF	ESC	TO	AO	PI		VI	VI	S.XVII
	2	14103	VO	PAT	TO	AO	PI		VI	VI	S.XVII
	4	14103	CR	PAT	TO	AO	PI		VI	VI	S.XVII
	2	14114	VO	PAT	TO	AO	PI		VI	VI	Orla F
	1	14114	PE	PAT	TO	AO	PI		VI	VI	fi S.XVII pp S.XVIII
	2	14120	VO	PAT	TO	AO	PI		VI	VI	
	4	14120	CR	PAT	TO	AO	PI		VI	VI	3 individuus.
	2	14120	SF	PAT	TO	AO	PI		VI	VI	
	2	14201	SF	ESC	TO	AO	PI		VI	VI	
	1	14305	PE	PAT	TO	AO	PI		VI	VI	
	1	20000		ESR							escòria
	2	30000	SF	FIN							vidre blau.
1	1	30000	PS	VIN							Pulsera de vidre
	19	60051									

Àrea: **PI** **Sector:** **IIVI** **Àmbit:** **UE:** **20107**

Num.	Frag.	Class.	Def.Fragm.	Tipo.	Tècnica	Pasta	Decoració Int.	Decoració Ext.	Acabats Int.	Acabats Ext.	Observacions
	20	14002	SF	FIN	TO	AO					
	1	14002	FO	FOB	TO	AO		IN			
	1	14002	VO	FOB	TO	AO					
	1	14002	SF	GUA	TO	AO					
	1	14003	VO	BAC	TO	AO			VI		Vidriada marró.
	2	14003	SF	BAC	TO	AO			VI		Vidriada marró.
	2	14003	VO	ESF	TO	AO			VI		Vidriada marró.
	1	14003	VO	ESF	TO	AO			VI		Vidriada marró.
	1	14003	NA	ESF	TO	AO			VI	VI	Vidriada marró.
	1	14003	PE	FIN	TO	AO				VI	Vidriada marró.
	4	14003	NA	FIN	TO	AO			VI	VI	Vidriada marró.
	37	14003	SF	FIN	TO	AO			VI		Vidriada marró.

Num. Intervenció 074/05 **Jaciment** Mercat del Born

Àrea: **PI** **Sector:** **IIVI** **Àmbit:** **UE:** **20107**

Num.	Frag.	Class.	Def.Fragm.	Tipo.	Tècnica	Pasta	DECORACIÓ Int.	DECORACIÓ Ext.	ACABATS Int.	ACABATS Ext.	Observacions
	4	14003	SF	FIN	TO	AO			VI		Vidriada verda.
	7	14003	SF	FIN	TO	AO			VI		Vidriada verda.
	9	14003	SF	FIN	TO	AO			VI	VI	Vidriada marró.
	1	14003	FO	FIN	TO	AO			VI	VI	Vidriada marró.
	4	14003	SF	FIN	TO	AO				VI	Vidriada marró.
	7	14003	SF	FIN	TO	AO			VI	VI	Vidriada verda.
	9	14003	SF	FIN	TO	AO				VI	Vidriada verda.
	1	14003	VO	FOB	TO	AO			VI	VI	Vidriada marró.
	1	14003	VO	FOB	TO	AO			VI	VI	Vidriada verda.
	1	14003	SF	FOB	TO	AO			VI	VI	Torreta. Vidriada verda.
	1	14003	VO	FOB	TO	AO			VI		Vidriada marró.
	1	14003	VO	FOB	TO	AO			VI		Vidriada marró.
	24	14003	SF	FOB	TO	AO			VI		Vidriada marró.
	6	14003	VO	GIB	TO	AO			VI		4 individuus. Vidriada marró.
	2	14003	CR	GIB	TO	AO			VI		Vidriada marró.
	1	14003	FO	GIB	TO	AO			VI		Vidriada marró.
	1	14003	CR	GIB	TO	AO			VI	VI	Vidriada verda.
	1	14003	VO	OLL	TO	AO			VI		Vidriada verda.
	1	14003	VO	OLL	TO	AO				VI	Vidriada verda.
	3	14003	VO	PAT	TO	AO			VI		Vidriada marró.
	2	14003	FO	PAT	TO	AO			VI		Vidriada marró.
	1	14003	VO	POA	TO	AO				VI	Vidriada marró.
	1	14003	VO	SEV	TO	AO			VI		Vidriada marró.
	4	14003	VO	TAP	TO	AO			VI	VI	Vidriada marró.
	5	14005	SF	FIN	TL	GR					
	5	14005	SF	FIN	TO	AR					
	2	14100	SF	FOB	TO	AO			VI	VI	
	2	14100	VO	PAT	TO	AO			VI	VI	
	1	14100	PE	PAT	TO	AO			VI	VI	El vidriat sembla Poblet
	1	14100	CR	PAT	TO	AO			VI	VI	El vidriat sembla Poblet
	1	14103	OR	EOR	TO	AO	PI		VI	VI	Nansa nº9 1600-35
	1	14103	OR	EOR	TO	AO	PI		VI	VI	Nansa nº18 1630-70
	4	14103	VO	ESC	TO	AO	PI		VI	VI	cercles concèntrics
	1	14103	VO	ESC	TO	AO	PI		VI	VI	
	1	14103	SF	ESC	TO	AO	PI		VI	VI	
	1	14103	FO	ESC	TO	AO	PI		VI	VI	decoració vegetal
	6	14103	SF	FOB	TO	AO	PI		VI	VI	
	2	14103	VO	PAT	TO	AO	PI		VI	VI	
	3	14103	CR	PAT	TO	AO	PI		VI	VI	
	1	14103	FO	PAT	TO	AO	PI		VI	VI	Motiu Montserrat

Àrea: **PI** **Sector:** **IIVI** **Àmbit:** **UE:** **20107**

Num.	Frag.	Class.	Def.Fragm.	Tipo.	Tècnica	Pasta	DECORACIÓ Int.	DECORACIÓ Ext.	ACABATS Int.	ACABATS Ext.	Observacions
	1	14104	VO	PAT	TO	AO	PI		VI	VI	Orla Palma doble 1600-50
	1	14114	SF	ESC	TO	AO	PI		VI	VI	fi S.XVII pp S.XVIII
	1	14114	VO	PAT	TO	AO	PI		VI	VI	Orla F
	1	14114	CR	PAT	TO	AO	PI		VI	VI	Orla F
	1	14114	CR	PAT	TO	AO	PI		VI	VI	fi S.XVII pp S.XVIII
	1	14120	VO	PAT	TO	AO	PI		VI	VI	1620-1700
	1	14120	CR	PAT	TO	AO	PI		VI	VI	1620-1700
	1	14125	VO	PAT	TO	AO	PI		VI	VI	Orla Figa 1630-70
	3	14201	OR	EOR	TO	AO	PI		VI	VI	ha perdut la decoració de reflexes
	1	14201	FO	ESC	TO	AO	PI		VI	VI	ha perdut la decoració de reflexes
	1	14201	SF	FOB	TO	AO	PI		VI	VI	ha perdut la decoració de reflexes
	1	14201	VO	PAT	TO	AO	PI		VI	VI	ha perdut la decoració de reflexes
	1	14208	VO	PAT	TO	AO	PI		VI	VI	
	1	14255	SF	FOB	TO	AO	PI		VI		
	2	14305	SF	FOB	TO	AO	PI	PI	VI	VI	blau turquino
	1	14306	CR	PAT	TO	AO	PI		VI	VI	Orla de l'ull en blanc 1600-35
	2	14306	SF	PAT	TO	AO	PI		VI	VI	
	3	20002		CLA							claus
	1	20002		FIN							informe
	1	30000	VO	AMP							vidre blau.
	1	30000	SF	FIN							vidre blau.
	44	60051									

Àrea: **PI** **Sector:** **IIVI** **Àmbit:** **UE:** **20108**

Num.	Frag.	Class.	Def.Fragm.	Tipo.	Tècnica	Pasta	Decoració Int.	Decoració Ext.	Acabats Int.	Acabats Ext.	Observacions
	2	14002	FO	FIN	TO	AO					
	5	14002	SF	FIN	TO	AO					
	1	14002	VO	FOB	TO	AO					Gran contenidor.
	2	14003	VO	BAC	TO	AO			VI		Vidriada marró.
	1	14003	AN	BAC	TO	AO			VI		Vidriada marró.
	1	14003	SF	BAC	TO	AO			VI		Vidriada verda.
	1	14003	FO	BAC	TO	AO			VI		Vidriada verda.
	1	14003	NA	CAT	TO	AO			VI	VI	Vidriada verda.
	2	14003	BE	CAT	TO	AO				VI	Vidriada marró.
	1	14003	PE	ESF	TO	AO			VI	VI	Vidriada marró.
	3	14003	SF	FIN	TO	AO			VI		Vidriada marró.
	1	14003	NA	FIN	TO	AO			VI	VI	Vidriada marró.
	1	14003	SF	FIN	TO	AO			VI		Vidriada verda.
	2	14003	SF	FIN	TO	AO				VI	Vidriada verda.

Num.	Frag.	Class.	Def.Fragm.	Tipo.	Tècnica	Pasta	DECORACIÓ Int.	DECORACIÓ Ext.	ACABATS Int.	ACABATS Ext.	Observacions
	2	14003	SF	FIN	TO	AO			VI	VI	Vidriada verda.
	3	14003	SF	FIN	TO	AO			VI	VI	Vidriada marró.
	6	14003	SF	FOB	TO	AO			VI		Vidriada marró.
	1	14003	FO	FOB	TO	AO			VI		Vidriada marró.
	7	14003	SF	FOB	TO	AO			VI		Vidriada verda.
	3	14003	SF	FOB	TO	AO			VI	VI	2 Individuus. Vidriada verda.
	1	14003	PC	MEN	TO	AO			VI		Vidriada verda.
	3	14003	CR	OLL	TO	AO			VI	VI	2 Individuus. Vidriada marró.
	1	14003	VO	OLL	TO	AO			VI		Vidriada verda.
	2	14003	FO	PAT	TO	AO			VI		Vidriada marró.
	1	14003	VO	PAT	TO	AO			VI		Vidriada marró.
	4	14003	CR	PAT	TO	AO			VI		3 Individuus. Vidriada marró.
	1	14003	NA	POA	TO	AO			VI	VI	Vidriada verda.
	6	14003	VO	SEV	TO	AO			VI		2 Individuus. Vidriada marró.
	2	14003	VO	TAP	TO	AO			VI	VI	Vidriada marró.
	1	14005	NA	CAT	TO	AR					
	1	14005	SF	CAT	TO	AR		IN			Verdú.
	6	14005	SF	FIN	TL	GR					
	1	14100	SF	FOB	TO	AO			VI		
	1	14100	VO	PAT	TO	AO			VI		
	1	14100	CR	PAT	TO	AO			VI		
	2	14102	SF	FOB	TO	AO	PI		VI		2ª 1/2 XV-XVI
	1	14103	SF	ESC	TO	AO	PI		VI	VI	
	7	14103	SF	FOB	TO	AO	PI		VI	VI	5 Individuus.
	2	14103	CR	PAT	TO	AO	PI		VI	VI	
	1	14120	VO	PAT	TO	AO	PI		VI	VI	1620-1700
	1	14120	CR	PAT	TO	AO	PI		VI	VI	1620-1700
	3	14125	FO	PAT	TO	AO	PI		VI	VI	Orla figa decoració fons estrella i ditada
	1	14201	NA	EOR	TO	AO	PI		VI	VI	S.XVII
	1	14201	FO	ESC	TO	AO	PI		VI	VI	S.XVII
	1	14201	SF	ESC	TO	AO	PI		VI	VI	S.XVII
	1	14305	SF	XIC	TO	AO		PI	VI	VI	S.XVII
	1	14306	VO	PAT	TO	AO	PI		VI	VI	1600-35
	1	14306	FO	PAT	TO	AO	PI		VI	VI	1600-35
	3	14306	SF	PAT	TO	AO	PI		VI	VI	S.XVII
	4	15000		ESR							Escòria.
	1	20002		CLA							claus
	12	60051									
	2	60051									dents.

Àrea: **PI** **Sector:** **II** **Àmbit:** **UE:** **20109**

Num.	Frag.	Class.	Def.Fragm.	Tipo.	Tècnica	Pasta	Decoració Int.	Decoració Ext.	Acabats Int.	Acabats Ext.	Observacions

Àrea: **PI** **Sector:** **II** **Àmbit:** **UE:** **20109**

Num.	Frag.	Class.	Def.Fragm.	Tipo.	Tècnica	Pasta	Decoració Int.	Decoració Ext.	Acabats Int.	Acabats Ext.	Observacions
	2	14002	SF	FIN	TO	AO					
	1	14002	SF	FIN	TO	AO					
	2	14003	NA	FIN	TO	AO				VI	Vidriada verda.
	2	14003	SF	FOB	TO	AO			VI		Vidriada verda.
	14	60051									
	2	60051									dents.

Àrea: **PI** **Sector:** **II** **Àmbit:** **UE:** **20112**

Num.	Frag.	Class.	Def.Fragm.	Tipo.	Tècnica	Pasta	Decoració Int.	Decoració Ext.	Acabats Int.	Acabats Ext.	Observacions
	3	14003	SF	FIN	TL	GO			VI		Vidriada marró.

Àrea: **PI** **Sector:** **II** **Àmbit:** **UE:** **20113**

Num.	Frag.	Class.	Def.Fragm.	Tipo.	Tècnica	Pasta	Decoració Int.	Decoració Ext.	Acabats Int.	Acabats Ext.	Observacions
	1	14003	SF	FIN	TO	AO			VI		Vidriada verda.
	1	14255	SF	FOB	TO	AO	PI		VI		S.XIV
	1	20002		CLA							clau

Àrea: **PI** **Sector:** **IIVI** **Àmbit:** **UE:** **20114**

Num.	Frag.	Class.	Def.Fragm.	Tipo.	Tècnica	Pasta	Decoració Int.	Decoració Ext.	Acabats Int.	Acabats Ext.	Observacions
	1	14002	SF	FIN	TL	GO					
	1	14002	VO	OLL	TL	GO					

Àrea: **PI** **Sector:** **II** **Àmbit:** **UE:** **20117**

Num.	Frag.	Class.	Def.Fragm.	Tipo.	Tècnica	Pasta	Decoració Int.	Decoració Ext.	Acabats Int.	Acabats Ext.	Observacions
	1	14005	SF	FIN	TO	AR					

Àrea: **Sector:** **II** **Àmbit:** **UE:** **20118**

Num.	Frag.	Class.	Def.Fragm.	Tipo.	Tècnica	Pasta	Decoració Int.	Decoració Ext.	Acabats Int.	Acabats Ext.	Observacions
	1	30000	PE	COP							vidre verd
	75	60051									

Àrea: **Sector:** III **Àmbit:** **UE:** 30037

Num.	Frag.	Class.	Def.Fragm.	Tipo.	Tècnica	Pasta	Decoració Int.	Decoració Ext.	Acabats Int.	Acabats Ext.	Observacions
	1	50006									Element arquitectònic. 0.55 x 0.3 x 0.2. nº161
	1	50006									Element arquitectònic. 0.52 x 0.21 x 0.2. nº164
	1	50006									Element arquitectònic. 0.58 x 0.22 x 0.2. nº165
	1	50023									Carreu d'arc. 0.4 x 0.16 x 0.14. nº142
	1	50023									Carreu d'arc. 0.22 x 0.2 x 0.16. nº147
	1	50023									Carreu d'arc. 0.38 x 0.25 x 0.16. nº148
	1	50023									Carreu d'arc. 0.22 x 0.2 x 0.22. nº149
	1	50023									Carreu d'arc. 0.59 x 0.25 x 0.18. nº150
	1	50023									Carreu d'arc. 0.55 x 0.25 x 0.18. nº151
	1	50023									Carreu d'arc. 0.43 x 0.32 x 0.16. nº152
	1	50023									Carreu d'arc. 0.35 x 0.29 x 0.17. nº153
	1	50023									Carreu d'arc. 0.5 x 0.35 x 0.28. nº154
	1	50023									Carreu d'arc. 0.54 x 0.24 x 0.24. nº155
	1	50023									Carreu d'arc. 0.54 x 0.24 x 0.24. nº156
	1	50023									Carreu d'arc. 0.45 x 0.31 x 0.32. nº157
	1	50023									Carreu d'arc. 0.54 x 0.27 x 0.24. nº158
	1	50023									Carreu d'arc. 0.26 x 0.22 x 0.12. nº159
	1	50023									Carreu d'arc. 0.55 x 0.3 x 0.2. nº160
	1	50023									Carreu d'arc. 0.24 x 0.23 x 0.18. nº162
	1	50023									Carreu d'arc. 0.54 x 0.27 x 0.22. nº163
	1	50023									Carreu d'arc. 0.54 x 0.3 x 0.24. nº166
	1	50023									Carreu d'arc. 0.33 x 0.26 x 0.23. nº167
	1	50023									Carreu d'arc. 0.54 x 0.26 x 0.22. nº168
	1	50023									Carreu d'arc. 0.4 x 0.3 x 0.22. nº169
	1	50023									Carreu d'arc. 0.22 x 0.16 x 0.14. nº170
	1	50023									Carreu d'arc. 0.3 x 0.28 x 0.2. nº171
	1	50023									Carreu d'arc. 0.28 x 0.18 x 0.26. nº172
	1	50023									Carreu d'arc. 0.54 x 0.27 x 0.22. nº173

Àrea: **Sector:** III **Àmbit:** **UE:** 30853

Num.	Frag.	Class.	Def.Fragm.	Tipo.	Tècnica	Pasta	Decoració Int.	Decoració Ext.	Acabats Int.	Acabats Ext.	Observacions
	1	14003	VO	ESF	TO	AO			VI	VI	Vidriada marró.
	1	14003	SF	FIN	TO	AO				VI	Vidriada verda.
	2	14003	SF	FIN	TO	AO			VI		Vidriada marró.
	1	14003	VO	FOB	TO	AO				VI	Vidriada verda.

Num.	Frag.	Class.	Def.Fragm.	Tipo.	Tècnica	Pasta	DECORACIÓ Int.	DECORACIÓ Ext.	ACABATS Int.	ACABATS Ext.	Observacions
	1	14003	VO	GIB	TO	AO			VI		Vidriada marró.
	2	14003	VO	PAT	TO	AO			VI		Vidriada marró.
	1	14003	NA	POA	TO	AO				VI	Vidriada marró.
	1	14003	VO	TAP	TO	AO			VI	VI	Vidriada marró.
	1	14003	PC	TAP	TO	AO			VI	VI	Vidriada marró.
	1	14005	VO	CSS	TO	GR					
	1	14100	FO	FOB	TO	AO			VI		
	1	14103	FO	ESC	TO	AO	PI		VI	VI	
	1	14103	VO	ESC	TO	AO	PI		VI	VI	
	2	14103	SF	FIN	TO	AO	PI		VI	VI	
	1	14103	PE	FOB	TO	AO	PI		VI	VI	
	1	14120	VO	PAT	TO	AO	PI		VI	VI	1620-1700
	5	15000	SF	PIP	MO						Cassoleta.
	2	15000	SF	PIP	MO						Broquets de pipa de caolí.
	2	20001		AGU							agulla
	1	20001		ANE							anella
	8	20001		FIN							
	11	20001		FIN							virutes
	1	20001		TUB							tubet
2	1	20001		PJA							Medalla
3	1	20001		MON							Il.legible. 1.2 cm
4	1	20001		MON							escut Barcelona. 1.3 cm
5	1	20001		BRR							Barra
6	1	20001		MON							Il.legible. 1.7 cm 1/2 moneda
7	1	20001		MON							Il.legible. 1.6 cm
8	1	20001		MON							Il.legible. 1.3 cm
10	1	20001		MON							Il.legible. 1.3 cm
11	1	20001		MON							Il.legible. 1.7 cm 1/2 moneda
12	1	20001		MON							Il.legible. 1.6 cm
13	2	20001		MON							Il.legible. 1.6 cm 1 individuu.
14	1	20001		MON							Il.legible. 1.3 cm
	14	20002		CLA							claus
	6	20002		FER							ferradures 1 individuu.
	7	20002		FIN							informes
	1	20002		PLC							placa de ferro
	3	30000	VO	AMP							vidre verd. 1 individuu.
	1	30000	SF	FIN							vidre blanc
	1	30000	VO	FOB							vidre blanc
	3	50037			MO	AO		PI		VI	Trepa S.XVI
	17	60000									pinyols pi carbonitzats

Àrea: **Sector:** III **Àmbit:** **UE:** **30853**

Num.	Frag.	Class.	Def.Fragm.	Tipo.	Tècnica	Pasta	Decoració Int.	Decoració Ext.	Acabats Int.	Acabats Ext.	Observacions
9	1	60001		AGU							Agulla
	1	60051									

Àrea: **Sector:** III **Àmbit:** **UE:** **30854**

Num.	Frag.	Class.	Def.Fragm.	Tipo.	Tècnica	Pasta	Decoració Int.	Decoració Ext.	Acabats Int.	Acabats Ext.	Observacions
1	1	20001		MON							escut Barcelona. 1.5 cm
2	1	20001		MON							Il.legible. 1.2 cm

Àrea: **Sector:** III **Àmbit:** **UE:** **30855**

Num.	Frag.	Class.	Def.Fragm.	Tipo.	Tècnica	Pasta	Decoració Int.	Decoració Ext.	Acabats Int.	Acabats Ext.	Observacions
1	1	20001		MON							Il.legible. 1.6 cm

Àrea: **Sector:** III **Àmbit:** **UE:** **30856**

Num.	Frag.	Class.	Def.Fragm.	Tipo.	Tècnica	Pasta	Decoració Int.	Decoració Ext.	Acabats Int.	Acabats Ext.	Observacions
	47	14002	SF	FIN	TO	AO					
	2	14002	PE	FIN	TO	AO					
	2	14002	FO	FIN	TO	AO					
	1	14002	NA	FIN	TO	AO					
	3	14002	SF	FIN	TO	AO					
	1	14002	VO	OLL	TL	GO					
	8	14003	VO	COS	TO	AO			VI		4 Individuus.
	29	14003	SF	FIN	TO	AO			VI		Vidriada verda.
	3	14003	FO	FIN	TO	AO			VI		Vidriada verda.
	5	14003	SF	FIN	TO	GO			VI		Vidriada verda.
	1	14003	NA	FIN	TO	GO			VI	VI	Vidriada verda.
	1	14003	PE	FIN	TO	GO			VI		Vidriada verda.
	1	14003	NA	FIN	TO	GO				VI	Vidriada verda.
	56	14003	SF	FIN	TO	AO			VI		Vidriada marró.
	14	14003	SF	FIN	TO	GO			VI		Vidriada marró.
	1	14003	FO	FIN	TO	GO			VI		Vidriada marró.
	2	14003	PE	FIN	TO	AO			VI		1 Individuu. Vidriada marró.
	1	14003	FO	FIN	TO	AO			VI		Vidriada marró.
	3	14003	SF	FIN	TO	AO			VI	VI	Vidriada marró.
	2	14003	SF	FIN	TO	AO				VI	Vidriada verda.
	1	14003	FO	FIN	TO	AO			VI	VI	Vidriada verda.
	6	14003	FO	FIN	TO	AO			VI		Vidriada verda.
	7	14003	SF	FIN	TO	AO			VI		Vidriada verda.

Num. Intervenció 074/05 **Jaciment** Mercat del Born

Àrea: **Sector:** III **Àmbit:** **UE:** 30856

Num.	Frag.	Class.	Def.Fragm.	Tipo.	Tècnica	Pasta	DECORACIÓ Int.	DECORACIÓ Ext.	ACABATS Int.	ACABATS Ext.	Observacions
	1	14003	VO	FOB	TO	AO			VI		Vidriada marró.
	5	14003	SF	FTA	TO	AO				VI	Vidriada verda.
	6	14003	VO	GIB	TO	AO			VI		5 Individuus. Vidriada verda.
	3	14003	VO	GIB	TO	AO			VI		Vidriada marró.
	11	14003	VO	OLL	TO	AO			VI		Vidriada marró.
	3	14003	VO	PAT	TO	AO			VI		1 Individuu. Vidriada marró.
4	12	14003	VO	COS	TO	AO			VI		1 Individuu. Vidriada verda.
	4	14005	SF	FIN	TO	GR					
	3	14005	SF	FIN	TO	AR					
	1	14005	NA	FIN	TO	AR					
	4	14006	SF	FIN	TO	GR			VI	VI	Vidriada verda.
	1	14006	SF	FIN	TO	GR			VI		Vidriada verda.
	1	14006	FO	FIN	TO	GR			VI		Vidriada verda.
	9	14006	SF	FTA	TO	AR		IN	VI		Vidriada verda.
	1	14103	PE	ESC	TO	AO	PI		VI	VI	S.XVII
	5	14103	SF	PAT	TO	AO	PI		VI	VI	S.XVII
	1	14103	PE	PAT	TO	AO	PI		VI	VI	S.XVII
	1	14114	SF	PAT	TO	AO	PI		VI	VI	
	1	14120	SF	PAT	TO	AO	PI		VI	VI	
	1	14201	SF	FOB	TO	AO	PI		VI	VI	
	1	14255	SF	PAT	TO	AO	PI		VI		
	1	14255	VO	PAT	TO	AO	PI		VI		
	1	15000	SF	PIP	MO						Broquet de pipa de caolí.
	5	20001		FIN							
	1	20001		FIN							Virutes
	1	20001		FIN							
	5	20001		TUB							tubets
	9	20002		CLA							claus
	3	20002		FIN							informes
	1	30000	SF	FIN							vidre blanc
	2	30000	SF	FIN							vidre blau.
	4	50025			MO	GO					1 Individuu.
	3	50037			MO	AO		PI		VI	Rajola de la vela
	1	60051									Banya
	18	60051									
	2	60053									

Num. Intervenció 074/05 **Jaciment** Mercat del Born

Àrea: **Sector:** III **Àmbit:** **UE:** 30857

Num.	Frag.	Class.	Def.Fragm.	Tipo.	Tècnica	Pasta	DECORACIÓ Int.	DECORACIÓ Ext.	ACABATS Int.	ACABATS Ext.	Observacions

Àrea: **Sector:** III **Àmbit:** **UE:** 30857

Num.	Frag.	Class.	Def.Fragm.	Tipo.	Tècnica	Pasta	Decoració Int.	Decoració Ext.	Acabats Int.	Acabats Ext.	Observacions
	9	14002	SF	FIN	TO	AO					
	1	14002	PE	FIN	TO	AO					
	4	14003	VO	BAC	TO	AO			VI		1 Individuu. Vidriada marró.
	59	14003	SF	FIN	TO	AO			VI		Vidriada verda.
	4	14003	SF	FIN	TO	AO				VI	Vidriada verda.
	3	14003	SF	FIN	TO	AO			VI	VI	Vidriada verda.
	1	14003	PE	FIN	TO	AO				VI	Vidriada verda.
	1	14003	PE	FIN	TO	AO				VI	Vidriada verda.
	1	14003	FO	FIN	TO	AO			VI		Vidriada verda.
	2	14003	SF	FIN	TO	GO			VI		Vidriada verda.
	1	14003	NA	FIN	TO	AO				VI	Vidriada verda.
	3	14003	SF	FIN	TO	AO			VI		Vidriada marró.
	3	14003	SF	FIN	TO	GO			VI		Vidriada marró.
	1	14003	FO	FIN	TO	AO			VI		Vidriada marró.
	1	14003	VO	FIN	TO	AO				VI	Vidriada marró.
	1	14003	VO	GIB	TO	AO			VI		Vidriada verda.
	1	14003	VO	OLL	TO	AO			VI		Vidriada marró.
	1	14003	NA	POA	TO	AO				VI	Vidriada verda.
	1	14005	SF	FIN	TO	AR					
	1	14005	VO	OLL	TO	AR					
	3	14006	SF	FIN	TO	AR		IN	VI	VI	Vidriada verda.
	1	14114	SF	ESC	TO	AO	PI		VI	VI	Possiblement Poblet
	1	14114	PE	PAT	TO	AO	PI		VI	VI	Possiblement Poblet
	1	14114	VO	PAT	TO	AO	PI		VI	VI	fi XVII-ppXVIII
	4	15000	SF	PIP	MO						Broquets de pipa de caolí.
2	1	20001		MON							Il.legible. 3 cm
4	1	20001		MON							Il.legible. 1.2 cm
	5	20002		CLA							claus
	8	20002		FIN							informes
1	1	20002		BOM							Bala de canó
	2	30000	SF	FIN							vidre blau.
3	1	50006									Element arquitectònic.0.26x 0.18 x 0.12 nº220
	1	50037			MO	AO		PI		VI	Rajola de la vela
	1	60051									banya
	2	60051									dents ovicaprí
	12	60051									

Àrea: **Sector:** III **Àmbit:** **UE:** **30858**

Num.	Frag.	Class.	Def.Fragm.	Tipo.	Tècnica	Pasta	DECORACIÓ Int.	DECORACIÓ Ext.	ACABATS Int.	ACABATS Ext.	Observacions

Àrea: **Sector:** III **Àmbit:** **UE:** **30858**

Num.	Frag.	Class.	Def.Fragm.	Tipo.	Tècnica	Pasta	Decoració Int.	Decoració Ext.	Acabats Int.	Acabats Ext.	Observacions
	2	14003	SF	FIN	TO	AO			VI		Vidriada verda.
	1	14003	SF	FIN	TO	GO			VI		Vidriada verda.
	1	14100	SF	FIN	TO	AO			VI	VI	

Àrea: **Sector:** III **Àmbit:** **UE:** **30860**

Num.	Frag.	Class.	Def.Fragm.	Tipo.	Tècnica	Pasta	Decoració Int.	Decoració Ext.	Acabats Int.	Acabats Ext.	Observacions
	1	14002	SF	FIN	TO	AO					
	1	14003	SF	FIN	TO	AO			VI		Vidriada marró.
	1	14003	SF	FIN	TO	GO			VI		Vidriada marró.
	1	14003	SF	FIN	TO	GO			VI		Vidriada marró.
	6	20001		FIN							
	1	60051									dent ovicaprí
	2	60051									

Àrea: **Sector:** III **Àmbit:** **UE:** **30861**

Num.	Frag.	Class.	Def.Fragm.	Tipo.	Tècnica	Pasta	Decoració Int.	Decoració Ext.	Acabats Int.	Acabats Ext.	Observacions
	2	13310	NA	ANF	TL	GO					Pascual 1
	1	13310	SF	ANF	TL	GO					
	35	14002	SF	FIN	TO	AO					
	2	14002	PE	FIN	TO	AO					
	1	14002	FO	FIN	TO	AO					
	1	14002	NA	FIN	TO	GM					
	7	14002	SF	FIN	TL	GM					
	1	14002	VO	OLL	TL	GM					
	1	14003	VO	BAC	TO	AO			VI	VI	Vidriada marró.
	1	14003	VO	ESF	TO	AO			VI	VI	Vidriada marró.
	1	14003	VO	ESF	TO	AO			VI	VI	Vidriada marró.
	1	14003	VO	ESF	TO	AO			VI	VI	Vidriada verda.
	96	14003	SF	FIN	TO	GO			VI		Vidriada marró.
	99	14003	SF	FIN	TO	AO			VI		Vidriada marró.
	5	14003	FO	FIN	TO	AO			VI		Vidriada marró.
	26	14003	SF	FIN	TO	GO			VI		Vidriada marró.
	12	14003	SF	FIN	TO	AO			VI	VI	Vidriada verda.
	1	14003	FO	FIN	TO	AO			VI	VI	Vidriada marró.

Num.	Frag.	Class.	Def.Fragm.	Tipo.	Tècnica	Pasta	DECORACIÓ Int.	DECORACIÓ Ext.	ACABATS Int.	ACABATS Ext.	Observacions
	8	14003	NA	FIN	TO	AO				VI	Vidriada verda.
	37	14003	SF	FIN	TO	AO			VI		Vidriada verda.
	18	14003	SF	FIN	TO	GO			VI		Vidriada verda.
	3	14003	NA	FIN	TO	AO				VI	Vidriada verda.
	9	14003	FO	FIN	TO	AO				VI	Vidriada verda.
	2	14003	PE	FIN	TO	AO				VI	Vidriada verda.
	2	14003	SF	FIN	TO	AO			VI	VI	Vidriada verda.
	1	14003	BE	FIN	TO	AO				VI	Vidriada verda.
	1	14003	BR	FIN	TO	AO				VI	Vidriada verda.
	6	14003	SF	FIN	TO	AO			VI	VI	Vidriada verda.
	1	14003	SF	FIN	TO	AO			VI		Vidriada verda.
	1	14003	FO	FIN	TO	AO			VI	VI	Vidriada verda i vidriada marró.
	4	14003	VO	FIN	TO	AO			VI	VI	Vidriada verda.
	1	14003	VO	FTA	TO	AO			VI	VI	Vidriada marró.
	1	14003	VO	FTA	TO	AO			VI	VI	Vidriada marró.
	1	14003	BE	FTA	TO	AO			VI		Vidriada marró.
	10	14003	SF	FTA	TO	AO				VI	Vidriada verda.
	1	14003	BE	FTA	TO	AO			VI	VI	Vidriada verda.
	4	14003	VO	GIB	TO	AO			VI		Vidriada marró.
	3	14003	VO	GIB	TO	AO				VI	Vidriada verda.
	1	14003	VO	GRE	TO	AO			VI		Vidriada marró.
	2	14003	SF	GUA	TO	AO			VI	VI	Vidriada marró.
	2	14003	VO	OLL	TO	GO			VI		Vidriada verda.
	22	14003	VO	PAT	TO	AO			VI		Vidriada marró.
	5	14003	VO	PAT	TO	AO			VI		Vidriada verda.
	1	14003	VO	PTA	TO	AO			VI		Vidriada marró.
	1	14003	VO	SEV	TO	AO			VI	VI	Vidriada verda.
	1	14003	VO	TAP	TO	AO			VI	VI	Vidriada marró.
	2	14003	VO	TAP	TO	AO			VI	VI	Vidriada verda.
	2	14003	VO	TUP	TO	AO			VI	VI	Vidriada marró.
11	1	14003	PC	LLU	TO	AO			VI	VI	Vidriada verda.
	8	14005	SF	FIN	TO	AR		AP			Verdú.
	3	14005	SF	FIN	TO	AR		IN			
	10	14005	SF	FIN	TO	AR					
	1	14005	PE	FIN	TO	AR					
	6	14005	SF	FIN	TL	GR					
	13	14005	SF	FIN	TO	GR		IN			
	4	14005	NA	FTA	TO	AR		AP			3 Individuus. Verdú.
	5	14005	VO	GIB	TL	GR					3 Individuus.
	1	14005	VO	OLL	TO	GR		IN			

Num. Intervenció 074/05 **Jaciment** Mercat del Born

Àrea: **Sector:** III **Àmbit:** **UE:** 30861

Num.	Frag.	Class.	Def.Fragm.	Tipo.	Tècnica	Pasta	DECORACIÓ Int.	DECORACIÓ Ext.	ACABATS Int.	ACABATS Ext.	Observacions
	1	14006	NA	FIN	TO	AR				VI	Vidriada verda.
	2	14100	SF	FOB	TO	AO			VI		S.XIV
	2	14100	PE	FOB	TO	AO			VI		S.XIV
	2	14101	SF	FOB	TO	AO			VI		
	1	14102	SF	FOB	TO	AO	PI		VI	VI	
	1	14103	PC	EOR	TO	AO	PI		VI	VI	cercles concèntrics i motius vegetals
	6	14103	OR	EOR	TO	AO	PI		VI	VI	
	11	14103	SF	ESC	TO	AO	PI		VI	VI	
	4	14103	VO	ESC	TO	AO	PI		VI	VI	cercles concèntrics
	3	14103	FO	ESC	TO	AO	PI		VI	VI	motius vegetals
	24	14103	SF	PAT	TO	AO	PI		VI	VI	
	5	14103	FO	PAT	TO	AO	PI		VI	VI	
	1	14103	FO	PAT	TO	AO	PI		VI	VI	Motiu Santa Caterina.
	12	14103	VO	PAT	TO	AO	PI		VI	VI	
	1	14103	SF	SEV	TO	AO	PI		VI	VI	Motiu ocell
	3	14105	SF	PAT	TO	AO	PI		VI	VI	1 Individuu.
	2	14114	FO	ESC	TO	AO	PI		VI	VI	Possiblement Poblet o Transició
	2	14114	CR	PAT	TO	AO	PI		VI	VI	Possiblement Poblet o Transició
	1	14114	PE	PAT	TO	AO	PI		VI	VI	Possiblement Poblet o Transició
	4	14114	SF	PAT	TO	AO	PI		VI	VI	Possiblement Poblet o Transició
	3	14114	PE	PAT	TO	AO	PI		VI	VI	Possiblement Poblet motius vegetals
	6	14114	VO	PAT	TO	AO	PI		VI	VI	fi XVII pp XVIII
	2	14114	CR	PAT	TO	AO	PI		VI	VI	fi XVII pp XVIII
	2	14114	SF	PAT	TO	AO	PI		VI	VI	fi XVII pp XVIII
	2	14114	FO	TIN	TO	AO	PI		VI	VI	Possiblement Poblet o Transició
	6	14120	SF	PAT	TO	AO	PI		VI	VI	1620-1700
	10	14120	VO	PAT	TO	AO	PI		VI	VI	1620-1700
	1	14201	OR	EOR	TO	AO	PI		VI	VI	fi XVII pp XVIII
	1	14201	FO	PAT	TO	AO	PI		VI	VI	
	1	14251	VO	PAT	TO	AO	PI		VI	VI	
	1	14255	FO	FOB	TO	AO	PI		VI		
	3	14255	SF	FOB	TO	AO	PI		VI		
	1	14255	VO	PAT	TO	AO	PI		VI		Orla nº5
	2	14255	VO	PAT	TO	AO	PI		VI		Orla nº4
	1	14255	VO	PAT	TO	AO	PI		VI		Orla nº7
	2	14305	SF	PAT	TO	AO	PI		VI	VI	2ª 1/2 S.XVII
	2	14305	VO	PAT	TO	AO	PI		VI	VI	1 Individuu.
	1	14305	VO	PAT	TO	AO	PI		VI	VI	Savona
12	2	14305	PC	PAT	TO	AO	PI	PI	VI	VI	Savona
	1	14306	SF	FOB	TO	AO	PI		VI	VI	

Num. Intervenció 074/05 **Jaciment** Mercat del Born

Àrea: **Sector:** III **Àmbit:** **UE:** 30861

Num.	Frag.	Class.	Def.Fragm.	Tipo.	Tècnica	Pasta	DECORACIÓ Int.	DECORACIÓ Ext.	ACABATS Int.	ACABATS Ext.	Observacions
	1	14309	SF	FOB	TO	AO	PI		VI	VI	Montelupo
	19	15000	SF	PIP	MO						Broquets de pipa de caolí.
	3	15000	SF	PIP	MO			IN			Broquets de pipa de caolí.
	26	20000		ESR							escòria
	1	20001		BRR							Palet
	6	20001		FIN							
1	1	20001		CUL							cullera
2	1	20001		FIN							
3	1	20001		MON							Il.legible. 1.6 cm
4	1	20001		MON							Il.legible. 1.5 cm
5	1	20001		FIN							Objecte relacionat amb la roba.
6	1	20001		MON							Il.legible. 1.6 cm
8	1	20001		MON							Il.legible. 1.2 cm
9	1	20001		MON							Il.legible. 1.8 cm 1/2 moneda
10	1	20001		MON							Il.legible. 1.6 cm
	1	20002		ANE							anella de ferro
	1	20002		ANE							anella
	39	20002		CLA							claus
	3	20002		CLA							claus de gantxo
	31	20002		ESR							Escòria ferro
	5	20002		FER							ferradures
	30	20002		FIN							informes
14	1	20002		EIN							fragment d'eina
15	1	20002		EIN							eina
	1	30000	SF	AMP							vidre verd
	1	30000	VO	AMP							vidre verd fosc
	1	30000	PE	COP							vidre blanc
	1	30000	AG	COP							vidre blanc
	4	30000	SF	FIN							vidre blau.
	1	30000	SF	FIN							vidre blanc
	1	50030			MO	AO				VI	trepa S.XVI
13	2	50030			MO	AO				VI	trepa S.XVI
	9	50033			MO	AO				VI	Policroma
	1	50037			MO	AO		PI		VI	Rajola de la vela
	4	50037			MO	AO		PI		VI	Rajola de la vela
	2	60000									pinyols pi
	99	60051									
	2	60051									banyes
	3	60051									dents ovicaprí
	1	60051									dents sus

Àrea: **Sector:** III **Àmbit:** **UE:** **30861**

Num.	Frag.	Class.	Def.Fragm.	Tipo.	Tècnica	Pasta	Decoració Int.	Decoració Ext.	Acabats Int.	Acabats Ext.	Observacions
	20	60051									fragments d'os diàfisis
	7	60051									fragments d'os epífisis
	5	60051									fragments costelles
	1	60051									dent ovicaprí.
	1	60051									dent sus.
	4	60053									
	7	60054									

Àrea: **Sector:** III **Àmbit:** **UE:** **30862**

Num.	Frag.	Class.	Def.Fragm.	Tipo.	Tècnica	Pasta	Decoració Int.	Decoració Ext.	Acabats Int.	Acabats Ext.	Observacions
1	1	20001		MON							Il.legible. 1.5 cm

Àrea: **Sector:** III **Àmbit:** **UE:** **30863**

Num.	Frag.	Class.	Def.Fragm.	Tipo.	Tècnica	Pasta	Decoració Int.	Decoració Ext.	Acabats Int.	Acabats Ext.	Observacions
	3	14002	SF	FIN	TO	AO					
	2	14002	PE	FIN	TO	AO					
	2	14003	SF	FIN	TO	AO				VI	Vidriada verda.
	1	14003	FO	FIN	TO	AO				VI	Vidriada verda.
	1	14003	SF	FIN	TO	AO			VI		Vidriada verda.
	2	14003	SF	FIN	TO	AO			VI		Vidriada marró.
	1	14003	NA	FIN	TO	AO				VI	Vidriada marró.
	1	14003	BE	FTA	TO	AO				VI	Vidriada verda.
	1	14003	VO	TAP	TO	AO			VI	VI	Vidriada verda.
	1	14003	VO	TUP	TO	AO			VI	VI	Vidriada marró.
	1	14005	SF	FIN	TO	AR					
	1	14005	NA	FTA	TO	AR		IN			Verdú.
	1	14103	SF	ESC	TO	AO	PI		VI	VI	
	6	14103	AF	PAT	TO	AO	PI		VI	VI	
	1	14103	VO	PAT	TO	AO	PI		VI	VI	
	1	14103	VO	PAT	TO	AO	PI		VI	VI	
	1	14103	PC	PAT	TO	AO	PI		VI	VI	
	1	14120	VO	PAT	TO	AO	PI		VI	VI	1620-1700
	1	30000	SF	FIN							vidre blanc
	1	30000	SF	FIN							vidre blau.
	1	60051									banya
	4	60051									

Num. Intervenció 074/05 **Jaciment** Mercat del Born

Àrea: **Sector:** III **Àmbit:** **UE:** 30866

Num.	Frag.	Class.	Def.Fragm.	Tipo.	Tècnica	Pasta	DECORACIÓ Int.	DECORACIÓ Ext.	ACABATS Int.	ACABATS Ext.	Observacions

Àrea: **Sector:** III **Àmbit:** **UE:** 30866

Num.	Frag.	Class.	Def.Fragm.	Tipo.	Tècnica	Pasta	Decoració Int.	Decoració Ext.	Acabats Int.	Acabats Ext.	Observacions
	18	14002	SF	FIN	TO	AO					
	2	14002	BE	FIN	TO	AO					1 Individuu.
	2	14002	PE	FIN	TO	AO					
	1	14003	SF	CAT	TO	AO				VI	Vidriada marró.
	28	14003	SF	FIN	TO	AO			VI		Vidriada marró.
	9	14003	SF	FIN	TO	AO			VI		Vidriada verda.
	7	14003	SF	FIN	TO	GO			VI		Vidriada marró.
	8	14003	SF	FIN	TO	AO				VI	Vidriada verda.
	2	14003	NA	FIN	TO	AO				VI	Vidriada verda.
	1	14003	VO	FOB	TO	AO			VI		Vidriada verda.
	1	14003	VO	GER	TO	AO			VI		Vidriada verda.
	1	14003	VO	GIB	TO	AO			VI		Vidriada verda.
	2	14003	VO	OLL	TO	AO			VI		Vidriada verda.
	6	14003	VO	PAT	TO	AO			VI		5 Individuus. Vidriada marró.
	1	14003	VO	PAT	TO	AO			VI		Vidriada verda.
	2	14003	VO	TAP	TO	AO			VI	VI	1 Individuu. Vidriada verda.
	1	14003	VO	TUP	TO	AO			VI		Vidriada marró.
	8	14003	VO	TUP	TO	AO			VI	VI	1 Individuu. Vidriada verda.
	2	14005	SF	FIN	TO	AR		IN			
	1	14005	SF	FIN	TL	GR					
	2	14103	SF	CAT	TO	AO	PI		VI	VI	S. XVII
	1	14103	OR	EOR	TO	AO	PI		VI	VI	
	1	14103	VO	ESC	TO	AO	PI		VI	VI	Cercles concèntrics
	3	14103	SF	PAT	TO	AO	PI		VI	VI	
	1	14103	PE	PAT	TO	AO	PI		VI	VI	Motiu vaixell
	1	14114	VO	ESC	TO	AO	PI		VI	VI	Possiblement Poblet o Transició
	3	14114	SF	PAT	TO	AO	PI		VI	VI	Possiblement Poblet o Transició
	1	14114	VO	PAT	TO	AO	PI		VI	VI	fi XVII pp XVIII
	1	14114	SF	PAT	TO	AO	PI		VI	VI	fi XVII pp XVIII
	5	14114	SF	PAT	TO	AO	PI		VI	VI	Possiblement Poblet o Transició
	4	14114	PE	PAT	TO	AO	PI		VI	VI	Possiblement Poblet o Transició
	6	14114	SF	PAT	TO	AO	PI		VI	VI	fi XVII pp XVIII
	4	14114	VO	PAT	TO	AO	PI		VI	VI	fi XVII pp XVIII
	1	14119	VO	PAT	TO	AO	PI		VI	VI	1650-1700
	4	14120	SF	PAT	TO	AO	PI		VI	VI	1620-1700
	3	14120	VO	PAT	TO	AO	PI		VI	VI	2 Individuus.

Àrea: **Sector:** III **Àmbit:** **UE:** 30866

Num.	Frag.	Class.	Def.Fragm.	Tipo.	Tècnica	Pasta	DECORACIÓ Int.	DECORACIÓ Ext.	ACABATS Int.	ACABATS Ext.	Observacions
	1	30000	SF	FIN							vidre blau.
	1	50037			MO	AO		PI		VI	Rajola de la vela
	2	60051									
	37	60051									
	2	60051									Mandíbula ovicaprí.
	2	60054									

Àrea: **Sector:** III **Àmbit:** **UE:** 30867

Num.	Frag.	Class.	Def.Fragm.	Tipo.	Tècnica	Pasta	Decoració Int.	Decoració Ext.	Acabats Int.	Acabats Ext.	Observacions
	1	14002	SF	FIN	TO	AO					
	1	14003	SF	FIN	TO	AO				VI	Vidriada marró.
	2	14003	SF	FIN	TO	AO			VI		Vidriada verda.
	7	14003	SF	FOB	TO	AO			VI		Vidriada marró.
	1	14003	VO	GIB	TO	AO			VI		Vidriada marró.
	1	14003	SF	GIB	TO	AO			VI		Vidriada marró.
	1	14003	VO	PAT	TO	AO			VI		Vidriada marró.
	3	14003	VO	PAT	TO	AO			VI		1 Individuu. Vidriada marró.
	1	14003	VO	POA	TO	AO			VI	VI	Vidriada marró.
	1	14100	SF	FOB	TO	AO			VI	VI	
	1	14103	VO	ESC	TO	AO	PI		VI	VI	cercles concèntrics
	2	14103	SF	FOB	TO	AO	PI		VI	VI	S.XVII
	1	14103	SF	FOB	TO	AO	PI		VI	VI	decoració línies blaves
	1	14103	PE	FOB	TO	AO	PI		VI	VI	Decoració dona amb flor a la ma
	1	14103	VO	PAT	TO	AO	PI		VI	VI	S.XVII
	3	14114	VO	PAT	TO	AO	PI		VI	VI	1 Individuu. fi XVII pp XVIII
	1	14114	SF	PAT	TO	AO	PI		VI	VI	fi XVII pp XVIII
	2	15000	SF	PIP	MO						Broquets de pipa de caolí.
	1	20000		ESR							Escòria
	1	50025									baixant
	9	60051									
	1	60054									

Àrea: **Sector:** III **Àmbit:** **UE:** 30868

Num.	Frag.	Class.	Def.Fragm.	Tipo.	Tècnica	Pasta	Decoració Int.	Decoració Ext.	Acabats Int.	Acabats Ext.	Observacions
	1	14003	SF	FIN	TO	AO			VI	VI	Vidriada verda.
	1	14103	SF	FOB	TO	AO	PI		VI	VI	S.XVII
	1	60051									

Àrea: **Sector:** III **Àmbit:** **UE:** 30869

Num.	Frag.	Class.	Def.Fragm.	Tipo.	Tècnica	Pasta	Decoració Int.	Decoració Ext.	Acabats Int.	Acabats Ext.	Observacions

Àrea: **Sector:** III **Àmbit:** **UE:** 30869

Num.	Frag.	Class.	Def.Fragm.	Tipo.	Tècnica	Pasta	Decoració Int.	Decoració Ext.	Acabats Int.	Acabats Ext.	Observacions
	1	14003	NA	CAT	TO	AO				VI	Vidriada verda.
	3	14003	SF	FIN	TO	AO				VI	Vidriada marró.
	2	14003	SF	FTA	TO	AO			VI		Vidriada verda.
	1	14003	VO	PAT	TO	AO			VI		Vidriada marró.
	3	14003	VO	PAT	TO	GO			VI	VI	1 Individuu. Vidriada marró.
	1	14103	VO	ESC	TO	AO	PI		VI	VI	Orla de volutes 1ª 1/2 S.XVII
	4	14103	SF	FOB	TO	AO	PI		VI	VI	
	1	14103	PE	PAT	TO	AO	PI		VI	VI	
	1	14103	FO	PAT	TO	AO	PI		VI	VI	
	2	14103	VO	PAT	TO	AO	PI		VI	VI	
	1	15000	SF	DTR	MO	GO					
	1	15000	SF	PIP	MO						Broquets de pipa de caolí.
	1	60054									

Àrea: **Sector:** III **Àmbit:** **UE:** 30870

Num.	Frag.	Class.	Def.Fragm.	Tipo.	Tècnica	Pasta	Decoració Int.	Decoració Ext.	Acabats Int.	Acabats Ext.	Observacions
	1	14002	PE	FIN	TO	AO					
	1	14002	VO	FOB	TO	AO					
	1	14002	SF	FOB	TO	AO					
	1	14003	NA	CAT	TO	AO			VI	VI	Vidriada verda.
	1	14003	PE	FIN	TO	AO			VI		Vidriada verda.
	1	14003	VO	FOB	TO	AO			VI	VI	Vidriada marró.
	1	14003	CR	FOB	TO	AO			VI		Vidriada marró.
	2	14003	SF	FOB	TO	AO			VI		Vidriada marró.
	1	14003	FO	GER	TO	AO				VI	Vidriada marró.
	1	14003	SF	OLL	TO	AO			VI		Vidriada verda.
	1	14003	SF	OLL	TO	AO			VI		Vidriada marró.
	1	14003	FO	PAT	TO	AO			VI		Vidriada marró.
	11	14003	VO	PAT	TO	AO			VI		3 Individuus. Vidriada marró.
	1	14103	CR	PAT	TO	AO	PI		VI	VI	S.XVII
	1	14114	VO	ESC	TO	AO	PI		VI	VI	fi XVII pp XVIII
	1	14114	SF	FOB	TO	AO	PI		VI	VI	fi XVII pp XVIII
	1	14114	CR	PAT	TO	AO	PI		VI	VI	fi XVII pp XVIII
	1	14114	VO	PAT	TO	AO	PI		VI	VI	fi XVII pp XVIII
	1	14114	SF	PAT	TO	AO	PI		VI	VI	fi XVII pp XVIII

Àrea: **Sector:** III **Àmbit:** **UE:** 30870

Num.	Frag.	Class.	Def.Fragm.	Tipo.	Tècnica	Pasta	Decoració Int.	Decoració Ext.	Acabats Int.	Acabats Ext.	Observacions
	1	14114	CR	PAT	TO	AO	PI		VI	VI	fi XVII pp XVIII
	3	15000	SF	PIP	MO						Broquets de pipa de caolí.
	1	60051									Fragment de crani amb banya serrada
	5	60051									

Àrea: **Sector:** III **Àmbit:** **UE:** 30873

Num.	Frag.	Class.	Def.Fragm.	Tipo.	Tècnica	Pasta	Decoració Int.	Decoració Ext.	Acabats Int.	Acabats Ext.	Observacions
	1	14002	SF	FIN	TL	GO					
	2	14002	SF	FIN	TO	AO					
	1	14002	SF	FIN	TO	AO		AC			
	1	14003	SF	ESF	TO	AO			VI	VI	Vidriada marró.
	6	14003	SF	FIN	TO	AO			VI		Vidriada marró.
	1	14003	VO	FIN	TO	AO			VI	VI	Vidriada marró.
	1	14003	SF	FIN	TO	AO			VI	VI	Vidriada marró.
	1	14003	PE	FIN	TO	AO			VI		Vidriada marró.
	1	14003	SF	FIN	TO	AO			VI	VI	Vidriada marró.
	2	14003	SF	FIN	TO	AO			VI		Vidriada verda.
	1	14003	VO	FIN	TO	AO			VI		Vidriada verda.
	1	14003	PE	FIN	TO	AO			VI		Vidriada verda.
	1	14003	SF	FTA	TO	AO				VI	Vidriada verda.
	3	14003	VO	TUP	TO	AO			VI	VI	Vidriada verda.
	1	14006	SF	FIN	TO	GR			VI		Vidriada verda.
	1	14103	VO	PAT	TO	AO	PI		VI	VI	Orla indeterminada.
	1	14103	FO	PAT	TO	AO	PI		VI	VI	
	1	14120	SF	PAT	TO	AO	PI		VI	VI	1620-1700
	1	14201	VO	PAT	TO	AO	PI		VI	VI	Ha perdut el vidriat
	1	15000	SF	PIP	MO						Broquets de pipa de caolí.
	1	30000	SF	FIN							vidre lila.
	1	60051									mandíbula bos
	1	60051									banya
	4	60051									

Àrea: **Sector:** III **Àmbit:** **UE:** 30874

Num.	Frag.	Class.	Def.Fragm.	Tipo.	Tècnica	Pasta	Decoració Int.	Decoració Ext.	Acabats Int.	Acabats Ext.	Observacions
	1	13119	SF	FIN	TO	AO			ES	ES	
	1	13258	CA	FIN	TO	AO					
	1	13300	SF	FIN	TL	GO					
	1	13309	SF	FIN	TL	AO					

Àrea: **Sector:** III **Àmbit:** **UE:** **30874**

Num.	Frag.	Class.	Def.Fragm.	Tipo.	Tècnica	Pasta	Decoració Int.	Decoració Ext.	Acabats Int.	Acabats Ext.	Observacions
	14	13310	SF	FIN	TL	GO					
	2	14002	SF	FIN	TO	AO					
	1	14005	VO	CSS	TL	GR					
	3	14005	SF	FIN	TL	GR					
	1	14005	VO	PAT	TL	GR					
	1	14006	SF	FTA	TO	AR				VI	Vidriada verda.
	1	14103	SF	PAT	TO	AO	PI		VI	VI	
	1	60051									mandíbula gos
	1	60051									mandíbula ovicaprí
	1	60051									mandíbula sus

Àrea: **Sector:** III **Àmbit:** **UE:** **30875**

Num.	Frag.	Class.	Def.Fragm.	Tipo.	Tècnica	Pasta	Decoració Int.	Decoració Ext.	Acabats Int.	Acabats Ext.	Observacions
	1	14002	SF	FIN	TO	AO					Gran contenidor
	1	14003	SF	FIN	TO	AO				VI	Vidriada marró.
	3	20001		FIN							
1	1	20001		FIN							virutes
	2	20002		CLA							claus
	1	20005		FIN							
	1	30000	PE	COP							vidre blanc
	2	60051									

Àrea: **Sector:** III **Àmbit:** **UE:** **30876**

Num.	Frag.	Class.	Def.Fragm.	Tipo.	Tècnica	Pasta	Decoració Int.	Decoració Ext.	Acabats Int.	Acabats Ext.	Observacions
	1	14002	SF	FIN	TO	AO					
	1	14002	VO	FOB	TO	AO					
	1	14003	SF	FIN	TO	AO				VI	Vidriada verda.
	1	14003	SF	FIN	TO	AO			VI		Vidriada verda.
	5	14003	SF	FIN	TO	AO			VI		Vidriada marró.
	1	14003	SF	FIN	TO	AO				VI	Vidriada marró.
	1	14003	SF	FOB	TO	AO			VI		Vidriada verda.
	1	14003	VO	OLL	TO	AO			VI		Vidriada marró.
	1	14100	SF	FOB	TO	AO			VI	VI	
	1	30000	SF	FIN							vidre blau.
	1	60051									
	2	60054									

Num. Intervenció 074/05 **Jaciment** Mercat del Born

Àrea: **Sector:** III **Àmbit:** **UE:** 30877

Num.	Frag.	Class.	Def.Fragm.	Tipo.	Tècnica	Pasta	DECORACIÓ Int.	DECORACIÓ Ext.	ACABATS Int.	ACABATS Ext.	Observacions

Àrea: **Sector:** III **Àmbit:** **UE:** 30877

Num.	Frag.	Class.	Def.Fragm.	Tipo.	Tècnica	Pasta	Decoració Int.	Decoració Ext.	Acabats Int.	Acabats Ext.	Observacions
	0	13111									
	1	13111	PE	FIN	TO	AO			ES	ES	
	20	14002	SF	FIN	TO	AO					
	3	14003	PE	FIN	TO	AO			VI		Vidriada marró.
	1	14003	NA	FIN	TO	GO			VI		Vidriada marró.
	31	14003	SF	FIN	TO	AO			VI		Vidriada marró.
	8	14003	SF	FIN	TO	GO			VI		Vidriada marró.
	1	14003	NA	FIN	TO	AO				VI	Vidriada marró.
	4	14003	FO	FIN	TO	AO			VI		Vidriada marró.
	3	14003	SF	FIN	TO	AO			VI		Vidriada verda.
	6	14003	SF	FIN	TO	AO			VI	VI	Vidriada verda.
	10	14003	SF	FIN	TO	GO			VI		Vidriada verda.
	6	14003	NA	FIN	TO	AO				VI	Vidriada verda.
	1	14003	PE	FIN	TO	AO			VI		Vidriada verda.
	3	14003	VO	FOB	TO	AO			VI	VI	Vidriada verda.
	1	14003	VO	GER	TO	AO			VI	VI	Vidriada marró.
	4	14003	VO	GIB	TO	AO			VI		Vidriada marró.
	2	14003	VO	GIB	TO	AO			VI		Vidriada verda.
	9	14003	VO	PAT	TO	AO			VI		Vidriada marró.
	1	14003	VO	TAP	TO	AO			VI	VI	Vidriada verda.
	1	14003	VO	TUP	TO	AO			VI	VI	Vidriada marró.
	5	14005	SF	FTA	TO	AR					
	1	14005	VO	OLL	TO	GM					
	3	14102	SF	FOB	TO	AO	PI		VI		S.XV
	1	14103	VO	ESC	TO	AO	PI		VI	VI	S.XVII
	9	14103	SF	PAT	TO	AO	PI		VI	VI	S.XVII
	3	14103	VO	PAT	TO	AO	PI		VI	VI	Orla indeterminada
	4	14114	PE	ESC	TO	AO	PI		VI	VI	Possiblement Poblet o Transició
	4	14114	VO	ESC	TO	AO	PI		VI	VI	fi XVII pp XVIII
	1	14114	SF	ESC	TO	AO	PI		VI	VI	fi XVII pp XVIII
	2	14114	SF	PAT	TO	AO	PI		VI	VI	fi XVII pp XVIII
	3	14114	VO	PAT	TO	AO	PI		VI	VI	fi XVII pp XVIII
	1	14114	VO	SEV	TO	AO	PI		VI	VI	fi XVII pp XVIII
	4	14120	SF	PAT	TO	AO	PI		VI	VI	1620-1700
	3	14120	VO	PAT	TO	AO	PI		VI	VI	1620-1700
	1	14125	PC	PAT	TO	AO	PI		VI	VI	1630-1670

Àrea: **Sector:** III **Àmbit:** **UE:** 30877

Num.	Frag.	Class.	Def.Fragm.	Tipo.	Tècnica	Pasta	DECORACIÓ Int.	DECORACIÓ Ext.	ACABATS Int.	ACABATS Ext.	Observacions
	1	14255	SF	FOB	TO	AO	PI		VI		
	1	15000	SF	TPT	MO	AO					
1	2	15000		FAN		AO					Braç de figureta de fang amb policromia
	2	20001		FIN							
1	1	20001		MON							Il.legible. 1.8 cm
2	1	20001		MON							Il.legible. 1.3 cm
	4	20002		CLA							claus
	9	20002		FIN							informes
	1	30000	SF	FIN							Canya. vidre blau
	3	30000	SF	FIN							vidre blau.
	1	50006									Element arquitectònic. 0.2 x 0.13 x 0.09. nº210
	7	50030			MO	AO		PI		VI	Trepa. S.XVI
	1	50033			MO	AO		PI		VI	Policrom groc, blanc i blau
	2	50037			MO	AO		PI		VI	Rajola de la vela
	2	60051									fragments de crani
	28	60051									
	2	60051									mandíbula ovicaprí
	1	60051									dent ovicaprí
	1	60051									dent gos
	1	60054									

Àrea: **Sector:** III **Àmbit:** **UE:** 30878

Num.	Frag.	Class.	Def.Fragm.	Tipo.	Tècnica	Pasta	Decoració Int.	Decoració Ext.	Acabats Int.	Acabats Ext.	Observacions
	1	13258	VO	FOB	TO	AO					OSTIA II 302
	21	14002	SF	FIN	TO	AO					
	3	14002	NA	FIN	TO	AO					
	4	14002	SF	FIN	TL	GO					
	1	14002	VO	FOB	TO	AO					
	1	14002	PE	GUA	TO	AO					
	2	14002	VO	OLL	TL	GO					
	16	14003	SF	FIN	TO	AO			VI		Vidriada marró.
	5	14003	SF	FIN	TO	GO			VI		Vidriada marró.
	2	14003	NA	FIN	TO	AO				VI	Vidriada marró.
	1	14003	FO	FIN	TO	AO			VI		Vidriada marró.
	13	14003	SF	FIN	TO	AO			VI		Vidriada verda.
	8	14003	SF	FIN	TO	GO			VI		Vidriada verda.
	2	14003	SF	FIN	TO	AO				VI	Vidriada verda.
	1	14003	NA	FIN	TO	AO				VI	Vidriada verda.
	1	14003	NA	FIN	TO	AO				VI	Vidriada verda.

Àrea: **Sector:** III **Àmbit:** **UE:** 30878

Num.	Frag.	Class.	Def.Fragm.	Tipo.	Tècnica	Pasta	DECORACIÓ Int.	DECORACIÓ Ext.	ACABATS Int.	ACABATS Ext.	Observacions
	1	14003	VO	FTA	TO	AO			VI		Vidriada verda.
	1	14003	VO	GER	TO	AO			VI	VI	Vidriada marró i verda.
	3	14003	VO	GIB	TO	AO			VI		Vidriada marró.
	2	14003	VO	PAT	TO	AO			VI		Vidriada marró.
	2	14003	VO	PAT	TO	AO			VI		Vidriada verda.
	1	14005	SF	FIN	TO	GR					
	2	14005	SF	FIN	TO	AR		IN			
	1	14103	SF	ESC	TO	AO	PI		VI	VI	S.XVII
	1	14103	VO	ESC	TO	AO	PI		VI	VI	S.XVII
	7	14103	SF	PAT	TO	AO	PI		VI	VI	S.XVII
	2	14103	VO	PAT	TO	AO	PI		VI	VI	Orla indeterminada
	1	14114	SF	ESC	TO	AO	PI		VI	VI	Possiblement Poblet o Transició
	3	14114	PE	PAT	TO	AO	PI		VI	VI	Possiblement Poblet o Transició
	2	14114	SF	PAT	TO	AO	PI		VI	VI	Possiblement Poblet o Transició
	1	14114	VO	PAT	TO	AO	PI		VI	VI	fi XVII pp XVIII
	1	14120	VO	PAT	TO	AO	PI		VI	VI	1620-1700
	1	14120	SF	PAT	TO	AO	PI		VI	VI	1620-1700
	2	14305	SF	FIN	TO	AO	PI		VI	VI	
	2	15000	SF	PIP	MO						Broquets de pipa de caolí.
	1	20001		AGU							agulla
	2	20001		FIN							
	10	20002		CLA							claus
	14	20002		FIN							informes
	3	30000	SF	FIN							vidre blanc
	2	30000	SF	FIN							vidre blau.
	1	50014			MO	AO					
	1	50025				AO					Baixant
	6	50030			MO	AO		PI		VI	Rajola Trepa S.XVI
	18	60051									
	2	60051									dents ovicaprí
	1	60051									dent sus
	1	60053									
	2	60054									

Àrea: **Sector:** III **Àmbit:** **UE:** 30882

Num.	Frag.	Class.	Def.Fragm.	Tipo.	Tècnica	Pasta	Decoració Int.	Decoració Ext.	Acabats Int.	Acabats Ext.	Observacions
	1	14002	SF	FIN	TO	AO					
	1	14003	SF	FIN	TO	AO			VI		Vidriada marró.
	1	14003	NA	FIN	TO	AO				VI	Vidriada verda.

Àrea: **Sector:** III **Àmbit:** **UE:** 30882

Num.	Frag.	Class.	Def.Fragm.	Tipo.	Tècnica	Pasta	DECORACIÓ Int.	DECORACIÓ Ext.	ACABATS Int.	ACABATS Ext.	Observacions
	1	14003	SF	FIN	TO	AO				VI	Vidriada verda.
	1	14103	SF	FOB	TO	AO	PI		VI	VI	S.XVII
	3	14103	SF	POT	TO	AO		PI		VI	S.XVII
	1	14114	PE	FOB	TO	AO	PI		VI	VI	fi XVII pp XVIII
	1	14114	VO	PAT	TO	AO	PI		VI	VI	Orla F
	1	14305	CR	PAT	TO	AO	PI	PI	VI	VI	Decoració blau sobre blanc caligràfic-naturali
	4	15000	SF	PIP	MO						Broquets de pipa de caolí.
	1	50033			MO	AO					
	9	60003									closques d'ou
	11	60051									
	2	60053									

Àrea: **Sector:** III **Àmbit:** **UE:** 30883

Num.	Frag.	Class.	Def.Fragm.	Tipo.	Tècnica	Pasta	Decoració Int.	Decoració Ext.	Acabats Int.	Acabats Ext.	Observacions
	2	14003	SF	FIN	TO	AO			VI		Vidriada marró.
	3	14103	SF	PAT	TO	AO	PI		VI	VI	S.XVII
	1	14103	SF	POT	TO	AO		PI	VI	VI	S.XVII
	1	14104	VO	PAT	TO	AO	PI		VI	VI	Orla arc doble i punt
	1	14120	SF	PAT	TO	AO	PI		VI	VI	1620-1700
	3	15000	SF	PIP	MO						Broquets de pipa de caolí.
	2	20002		CLA							claus
	6	60003									closques d'ou
	43	60051									
	1	60053									sípia

Àrea: **Sector:** III **Àmbit:** **UE:** 30884

Num.	Frag.	Class.	Def.Fragm.	Tipo.	Tècnica	Pasta	Decoració Int.	Decoració Ext.	Acabats Int.	Acabats Ext.	Observacions
	1	14003	SF	FOB	TO	AO			VI		Vidriada marró.
	2	14103	SF	PAT	TO	AO	PI		VI	VI	S.XVII
	1	14114	SF	FOB	TO	AO	PI		VI	VI	fi XVII pp XVIII
	1	14305	SF	PAT	TO	AO	PI		VI	VI	Blau turquino
	2	60003									closques d'ou
	39	60051									

Àrea: **Sector:** III **Àmbit:** **UE:** 30885

Num.	Frag.	Class.	Def.Fragm.	Tipo.	Tècnica	Pasta	Decoració Int.	Decoració Ext.	Acabats Int.	Acabats Ext.	Observacions
	1	14002	SF	FIN	TO	AO					

Àrea: **Sector:** III **Àmbit:** **UE:** 30885

Num.	Frag.	Class.	Def.Fragm.	Tipo.	Tècnica	Pasta	DECORACIÓ Int.	DECORACIÓ Ext.	ACABATS Int.	ACABATS Ext.	Observacions
	1	14003	SF	CAT	TO	AO				VI	Vidriada marró.
	12	14003	SF	FIN	TO	AO			VI		Vidriada marró.
	3	14003	SF	FIN	TO	GO			VI		Vidriada marró.
	3	14003	SF	FIN	TO	AO			VI		Vidriada verda.
	1	14003	SF	FIN	TO				VI		Vidriada verda.
	2	14003	SF	FIN	TO	AO		IN		VI	Vidriada verda.
	4	14003	NA	MES	TO	AO			VI		Vidriada verda.
	3	14005	SF	FIN	TO	AR					
	4	14103	SF	FOB	TO	AO	PI		VI	VI	S.XVII
	1	14103	FO	PAT	TO	AO	PI		VI	VI	S.XVII
	2	14103	PE	PAT	TO	AO	PI		VI	VI	S.XVII
	1	14114	VO	ESC	TO	AO	PI		VI	VI	Possiblement Poblet o Transició
	1	14114	PE	ESC	TO	AO	PI		VI	VI	Possiblement Poblet o Transició
	2	14114	VO	PAT	TO	AO	PI		VI	VI	fi XVII pp XVIII
	1	14120	VO	PAT	TO	AO	PI		VI	VI	1620-1700
	4	15000	SF	PIP	MO						Broquets de pipa de caolí.
	21	15000	SF	PIP	MO						Broquets de pipa de caolí.
	3	20002		FIN							informes
	1	30000	SF	FIN							vidre blanc
	1	30000	SF	FIN							vidre blau.
	1	60000									llavor
	35	60003									closques d'ou
	64	60051									

Àrea: **Sector:** III **Àmbit:** **UE:** 30886

Num.	Frag.	Class.	Def.Fragm.	Tipo.	Tècnica	Pasta	Decoració Int.	Decoració Ext.	Acabats Int.	Acabats Ext.	Observacions
	6	20001		FIN							
1	1	20001		DID							Didal
2	1	20001		MON							Il.legible. 1.6 cm 1/2 moneda
4	1	20001		MON							Il.legible. 2 cm
5	1	20001		FIN							
	1	20002		CLA							clau
	9	20002		FIN							informes
3	1	20002		EIN							Eina indeterminada
	4	30000	SF	FIN							vidre blanc
	1	30000	SF	FIN							vidre lila.
	3	60003									closques d'ou

Àrea: **Sector:** VII **Àmbit:** **UE:** 70000

Num.	Frag.	Class.	Def.Fragm.	Tipo.	Tècnica	Pasta	Decoració Int.	Decoració Ext.	Acabats Int.	Acabats Ext.	Observacions
	5	14002	SF	FIN	TO	AO					
	7	14003	SF	FIN	TO	AO			VI		Vidriada marró
	2	14003	SF	FIN	TO	AO			VI	VI	Vidriada marró i vidriada verda.
	1	14003	SF	FIN	TO	AO			VI	VI	Vidriada marró
	1	14003	SF	FIN	TO	GO			VI		Vidriada marró
	1	14003	VO	FIN	TO	AO			VI		Vidriada marró
	1	14003	SF	FIN	TO	AO				VI	Vidriada verda.
	1	14003	SF	FIN	TO	GO			VI		Vidriada verda.
	1	14003	VO	FTA	TO	AO			VI	VI	Vidriada marró i vidriada verda.
	1	14003	VO	FTA	TO	AO			VI	VI	Vidriada verda.
	1	14005	SF	FIN	TO	GR					
	3	14103	SF	PAT	TO	AO	PI		VI	VI	
	10	60051									
	1	60054									Ostra

Àrea: **Sector:** VII **Àmbit:** **UE:** 70003

Num.	Frag.	Class.	Def.Fragm.	Tipo.	Tècnica	Pasta	Decoració Int.	Decoració Ext.	Acabats Int.	Acabats Ext.	Observacions
	1	60051									

Àrea: **Sector:** VII **Àmbit:** **UE:** 70004

Num.	Frag.	Class.	Def.Fragm.	Tipo.	Tècnica	Pasta	Decoració Int.	Decoració Ext.	Acabats Int.	Acabats Ext.	Observacions
	1	14002	SF	FIN	TO	AO					
	1	14003	SF	FIN	TO	AO			VI		Vidriada marró
	1	14003	SF	FIN	TO	AO			VI		Vidriada verda.
	1	14003	SF	FIN	TO	AO			VI	VI	Vidriada verda.
	1	14003	VO	FIN	TO	AO			VI		Vidriada verda.
	2	14003	SF	FIN	TO	AO			VI		Vidriada marró
	1	14003	SF	FIN	TO	AO				VI	Vidriada verda.
	1	14003	SF	FOB	TO	AO			VI		Vidriada verda.
	1	14003	SF	FOB	TO	AO			VI	VI	Vidriada verda.
	1	14003	SF	FOB	TO	AO			VI		Vidriada groga.
	1	14003	SF	GIB	TO	AO			VI		Vidriada verda.
	2	14003	VO	OLL	TO	AO			VI	VI	Vidriada verda.
	1	14103	CR	PAT	TO	AO	PI		VI	VI	S.XVII

Àrea: **Sector:** VII **Àmbit:** **UE:** 70004

Num.	Frag.	Class.	Def.Fragm.	Tipo.	Tècnica	Pasta	DECORACIÓ Int.	DECORACIÓ Ext.	ACABATS Int.	ACABATS Ext.	Observacions
	2	14103	SF	PAT	TO	AO	PI		VI	VI	S.XVII
	1	14125	VO	PAT	TO	AO	PI		VI	VI	Orla figueta. 1630-70
	1	14306	VO	PAT	TO	AO	PI		VI	VI	S.XVI-pp XVII
	1	30000	SF	FIN							vidre blau
	2	60051									

Àrea: **Sector:** VII **Àmbit:** **UE:** 70005

Num.	Frag.	Class.	Def.Fragm.	Tipo.	Tècnica	Pasta	Decoració Int.	Decoració Ext.	Acabats Int.	Acabats Ext.	Observacions
	1	14002	SF	FIN	TO	AO					
	1	14003	SF	FIN	TO	GO				VI	Vidriada verda.
	1	14003	SF	FIN	TL	GO				VI	Vidriada marró
	3	60051									

Àrea: **Sector:** VII **Àmbit:** **UE:** 70006

Num.	Frag.	Class.	Def.Fragm.	Tipo.	Tècnica	Pasta	Decoració Int.	Decoració Ext.	Acabats Int.	Acabats Ext.	Observacions
	2	14002	SF	FIN	TO	GO					
	3	14003	SF	FIN	TO	GO			VI		Vidriada marró
	2	14100	SF	FIN	TO	AO			VI		
	2	60051									

Àrea: **Sector:** VII **Àmbit:** **UE:** 70007

Num.	Frag.	Class.	Def.Fragm.	Tipo.	Tècnica	Pasta	Decoració Int.	Decoració Ext.	Acabats Int.	Acabats Ext.	Observacions
	2	14002	SF	FIN	TO	GO					
	1	14002	FO	FIN	TO	GO					
	3	14003	VO	CSS	TL	GM			VI		1 individuu. Vidriada verda.
	1	14003	VO	ESF	TO	AO			VI	VI	Vidriada marró
	19	14003	SF	FIN	TO	AO			VI		Vidriada verda.
	2	14003	SF	FIN	TO	AO			VI		Vidriada verda.
	6	14003	SF	FIN	TO	AO			VI	VI	Vidriada verda.
	4	14003	PE	FIN	TO	AO			VI		Vidriada verda.
	2	14003	NA	FIN	TO	AO				VI	Vidriada verda.
	10	14003	SF	FIN	TO	GO			VI		Vidriada verda.
	23	14003	SF	FIN	TO	AO			VI		Vidriada marró
	10	14003	SF	FIN	TO	GO			VI		Vidriada marró
	1	14003	NA	FIN	TO	GO				VI	Vidriada marró
	1	14003	NA	FIN	TO	GO			VI		Vidriada marró
	1	14003	FO	FIN	TO	AO			VI	VI	Vidriada marró

Num. Intervenció 074/05 **Jaciment** Mercat del Born

Àrea: **Sector:** **VII** **Àmbit:** **UE:** **70007**

Num.	Frag.	Class.	Def.Fragm.	Tipo.	Tècnica	Pasta	DECORACIÓ Int.	DECORACIÓ Ext.	ACABATS Int.	ACABATS Ext.	Observacions
	1	14003	SF	FIN	TO	AO			VI	VI	Vidriada marró
	1	14003	VO	FOB	TO	AO			VI	VI	Vidriada marró
	4	14003	SF	FTA	TO	AO				VI	Vidriada verda.
	2	14003	BE	FTA	TO	AO				VI	Vidriada verda.
	1	14003	FO	FTA	TO	AO			VI		Vidriada verda.
	1	14003	VO	FTA	TO	GO			VI		gran contenidor. Vidriada verda.
	1	14003	VO	GER	TO	AO			VI	VI	Vidriada marró
	3	14003	VO	GIB	TO	AO			VI		Vidriada verda.
	1	14003	VO	GIB	TO	AO			VI		Vidriada marró
	1	14003	VO	OLL	TO	AO			VI		Vidriada verda.
	1	14003	VO	OLL	TO	GO			VI		Vidriada verda.
	1	14003	NA	OLL	TO	GO			VI		Vidriada verda.
	1	14003	VO	OLL	TO	AO			VI		Vidriada marró
	4	14003	VO	PAT	TO	AO			VI		Vidriada verda.
	5	14003	VO	PAT	TO	AO			VI		Vidriada marró
	1	14005	FO	FIN	TO	GR					
	1	14005	NA	FIN	TO	GR					
	1	14005	SF	FIN	TO	GR					
	1	14005	VO	TAP	TL	GR					
	2	14103	SF	ESC	TO	AO	PI		VI	VI	S.XVII
	1	14103	VO	ESC	TO	AO	PI		VI	VI	S.XVII
	7	14103	VO	PAT	TO	AO	PI		VI	VI	Orla indeterminada
	3	14103	FO	PAT	TO	AO	PI		VI	VI	S.XVII
	33	14103	SF	PAT	TO	AO	PI		VI	VI	S.XVII
	2	14114	SF	PAT	TO	AO	PI		VI	VI	possiblement Poblet o Transició
	3	14114	SF	PAT	TO	AO	PI		VI	VI	fi XVII-pp XVIII.
	3	14120	SF	PAT	TO	AO	PI		VI	VI	1620-1700
	2	14120	VO	PAT	TO	AO	PI		VI	VI	1620-1700
	1	14128	SF	PAT	TO	AO	PI		VI	VI	S.XIV-XV
	2	14201	OR	EOR	TO	AO	PI	PI	VI	VI	S.XVI-XVII
	3	14201	VO	ESC	TO	AO	PI	PI	VI	VI	S.XVI-XVII
	1	14201	SF	PAT	TO	AO	PI	PI	VI	VI	Ha perdut el vidriat
	1	14208	FO	PAT	TO	AO	PI	PI	VI	VI	fi XVI-pp XVII.
	1	14211	PE	SEV	TO	AO	PI		VI	VI	S.XVI-XVII
	1	14255	NA	FIN	TO	AO	PI		VI		S.XIV
	2	14255	VO	PAT	TO	AO	PI		VI		S.XIV
	3	14255	SF	PAT	TO	AO	PI		VI		S.XIV
	1	14304	SF	FTA	TO	AO	PI		VI	VI	importació oriental
	1	14304	SF	PAT	TO	AO	PI		VI	VI	S.XVI Montelupo
	2	14305	PE	PAT	TO	AO	PI		VI	VI	

Àrea: **Sector:** **VII** **Àmbit:** **UE:** **70007**

Num.	Frag.	Class.	Def.Fragm.	Tipo.	Tècnica	Pasta	DECORACIÓ Int.	DECORACIÓ Ext.	ACABATS Int.	ACABATS Ext.	Observacions
	2	14305	SF	PAT	TO	AO	PI		VI	VI	
	1	14305	VO	PAT	TO	AO	PI		VI	VI	Berettino
	1	50002			MO	AO					Material de construcció
	1	50006									Element arquitectònic
	4	50033			MO	AO		PI		VI	Rajola polícroma
	28	60051									
	3	60051									dent ovicaprí
	1	60051									dent de porc
	3	60051									mandíbula ovicaprí
	1	60052									
	1	60054									lapa

Àrea: **Sector:** **VII** **Àmbit:** **UE:** **70008**

Num.	Frag.	Class.	Def.Fragm.	Tipo.	Tècnica	Pasta	Decoració Int.	Decoració Ext.	Acabats Int.	Acabats Ext.	Observacions
	2	14002	SF	FIN	TL	GO					
	1	14002	NA	FIN	TO	AO					
	3	14002	SF	FIN	TO	AO					
	1	14003	SF	BAC	TO	AO			VI		Vidriada verda.
	9	14003	SF	FIN	TO	GO			VI		Vidriada verda.
	6	14003	SF	FIN	TO	GO			VI		Vidriada marró
	1	14003	SF	FIN	TO	AO				VI	Vidriada marró
	1	14003	SF	FIN	TO	AO			VI	VI	Vidriada marró
	2	14003	SF	FIN	TO	AO			VI		Vidriada verda.
	2	14003	SF	FIN	TO	AO				VI	Vidriada verda.
	4	14003	SF	FIN	TO	AO			VI	VI	Vidriada verda.
	1	14003	FO	FIN	TO	AO			VI	VI	Vidriada verda.
	2	14003	FO	FOB	TO	AO			VI		Vidriada marró
	1	14003	FO	FTA	TO	AO			VI		Vidriada marró
	1	14003	VO	FTA	TO	AO			VI	VI	Vidriada marró
	3	14003	VO	PAT	TO	AO			VI		Vidriada marró
1	2	14003	VO	ESC	TO	AO			VI	VI	Vidriada verda.
	4	14005	SF	FIN	TO	AR					
	1	14005	VO	FOB	TO	AR					
	1	14100	VO	FOB	TO	AO					
	3	14201	SF	ESC	TO	AO	PI		VI	VI	
	2	14201	VO	ESC	TO	AO	PI		VI	VI	
	2	14201	PC	PAT	TO	AO	PI				
	1	14201	VO	PAT	TO	AO	PI		VI	VI	
	1	14201	SF	PAT	TO	AO	PI		VI	VI	

Àrea: **Sector:** **VII** **Àmbit:** **UE:** **70008**

Num.	Frag.	Class.	Def.Fragm.	Tipo.	Tècnica	Pasta	DECORACIÓ Int.	DECORACIÓ Ext.	ACABATS Int.	ACABATS Ext.	Observacions
	2	14201	SF	PAT	TO	AO	PI		VI	VI	
	1	14208	OR	EOR	TO	AO	PI		VI	VI	fi XVI-pp XVII.
	1	14208	SF	ESC	TO	AO	PI		VI	VI	fi XVI-pp XVII.
	1	20000		ESR							Escòria
	1	20001		AGC							agulla cap
	1	20001		FIN							
	2	20002		FIN							informes
	6	60051									

Àrea: **Sector:** **VII** **Àmbit:** **UE:** **70017**

Num.	Frag.	Class.	Def.Fragm.	Tipo.	Tècnica	Pasta	Decoració Int.	Decoració Ext.	Acabats Int.	Acabats Ext.	Observacions
	13	14002	SF	FIN	TO	AO					
	2	14002	SF	FIN	TO	AO					
	3	14002	PE	FIN	TO	AO					
	1	14002	SF	FIN	TO	GO					
	2	14002	SF	FIN	TO	AO		IN			Decoració incisa pentinada
	3	14002	VO	FOB	TO	AO					
	1	14002	FO	FOG	TO	AO					
	1	14002	BE	FTA	TO	AO					
	3	14003	VO	BAC	TO	AO			VI		Vidriada marró
	1	14003	FO	BAC	TO	AO			VI		2 individuus. Vidriada marró
	1	14003	SF	BAC	TO	AO			VI		Vidriada verda.
	1	14003	BE	CAT	TO	AO				VI	Vidriada verda.
	2	14003	BE	CAT	TO	AO				VI	Vidriada marró
	2	14003	VO	ESF	TO	AO			VI		Vidriada marró
	1	14003	VO	ESF	TO	AO			VI	VI	Vidriada verda.
	1	14003	PE	ESF	TO	AO			VI	VI	Vidriada marró
	28	14003	SF	FIN	TO	AO			VI		Vidriada marró
	9	14003	SF	FIN	TO	AO			VI	VI	Vidriada marró
	24	14003	SF	FIN	TO	AO			VI		Vidriada verda.
	2	14003	PE	FIN	TO	AO			VI	VI	Vidriada verda.
	1	14003	PE	FIN	TO	AO			VI	VI	Vidriada verda.
	1	14003	SF	FIN	TO	AO			VI	VI	Vidriada verda.
	7	14003	SF	FIN	TO	AO		IN	VI		Decoració incisa pentinada Vidriada marró.
	5	14003	FO	FIN	TO	AO				VI	Vidriada verda.
	1	14003	PE	FIN	TO	AO			VI	VI	Vidriada marró
	2	14003	FO	FIN	TO	AO			VI	VI	Vidriada marró
	1	14003	FO	FIN	TO	AO			VI		Vidriada verda.
	1	14003	FO	FIN	TO	AO				VI	Vidriada verda.

Num.	Frag.	Class.	Def.Fragm.	Tipo.	Tècnica	Pasta	DECORACIÓ Int.	DECORACIÓ Ext.	ACABATS Int.	ACABATS Ext.	Observacions
	3	14003	SF	FIN	TO	AO			VI	VI	Vidriada verda.
	4	14003	NA	FIN	TO	AO			VI	VI	Vidriada verda.
	7	14003	SF	FOB	TO	AO			VI		Vidriada marró
	8	14003	FO	FOB	TO	AO			VI		Vidriada marró
	1	14003	VO	FOB	TO	AO			VI		Vidriada marró
	1	14003	PE	FOB	TO	AO			VI		Vidriada marró
	1	14003	FO	FOB	TO	AO			VI	VI	Vidriada verda.
	1	14003	PE	FOB	TO	AO			VI		Vidriada verda.
	1	14003	NA	GER	TO	AO			VI	VI	Vidriada verda.
	4	14003	VO	GIB	TO	AO			VI		Vidriada marró
	2	14003	VO	GIB	TO	AO			VI		Vidriada verda.
	1	14003	CR	GIB	TO	AO			VI		Vidriada marró
	1	14003	FO	MOR	TO	AO			VI		Vidriada marró
	2	14003	SF	OLL	TO	GO			VI		Vidriada marró
	2	14003	NA	OLL	TO	AO			VI	VI	Vidriada marró
	1	14003	VO	OLL	TO	AO			VI	VI	Vidriada verda.
	1	14003	AN	OLL	TO	AO			VI		Vidriada verda.
	1	14003	SF	OLL	TO	AO			VI		Vidriada verda.
	31	14003	VO	PAT	TO	AO			VI		Vidriada marró
	4	14003	CR	PAT	TO	AO			VI		Vidriada marró
	9	14003	VO	PAT	TO	AO			VI		Vidriada verda.
	4	14003	CR	PAT	TO	AO			VI		Vidriada verda.
	2	14003	FO	PAT	TO	AO			VI		Vidriada verda.
	1	14003	PC	PAT	TO	AO			VI		Vidriada marró
	1	14003	VO	POA	TO	AO				VI	Vidriada verda.
	1	14003	BE	POA	TO	AO				VI	Vidriada verda.
	1	14003	NA	POA	TO	AO			VI	VI	Vidriada verda.
	1	14003	LL	SET	TO	AO			VI		Vidriada verda.
	3	14003	VO	SEV	TO	AO			VI		Vidriada verda.
	1	14003	VO	SEV	TO	AO			VI		Vidriada marró
	3	14003	PC	TAP	TO	AO			VI	VI	Vidriada marró
	4	14003	VO	TAP	TO	AO			VI	VI	Vidriada marró
	3	14003	VO	TAP	TO	AO			VI	VI	Vidriada marró
	1	14003	AG	TAP	TO	AO			VI	VI	Vidriada marró
	1	14003	SF	TAP	TO	AO			VI	VI	Vidriada marró
	1	14003	PC	TAP	TO	AO			VI	VI	Vidriada verda.
	1	14003	VO	TAP	TO	AO			VI	VI	Vidriada verda.
4	1	14003	SF	FOB	TO	AO			VI		Fitxa retallada. Vidriada marró
	3	14005	SF	FIN	TO	AR		IN			Línies
	9	14005	SF	FIN	TO	AT					

Num. Intervenció 074/05 **Jaciment** Mercat del Born

Àrea: **Sector:** **VII** **Àmbit:** **UE:** **70017**

Num.	Frag.	Class.	Def.Fragm.	Tipo.	Tècnica	Pasta	DECORACIÓ Int.	DECORACIÓ Ext.	ACABATS Int.	ACABATS Ext.	Observacions
	1	14100	PE	ESC	TO	AO			VI	VI	Possiblement Poblet
	1	14100	FO	FOB	TO	AO			VI		
	3	14103	OR	EOR	TO	AO	PI		VI	VI	Nansa nº17 1630-70
	1	14103	OR	EOR	TO	AO	PI		VI	VI	Nansa nº9 1600-35
	1	14103	VO	ESC	TO	AO	PI		VI	VI	cercles concèntrics
	2	14103	SF	ESC	TO	AO	PI		VI	VI	cercles concèntrics
	2	14103	SF	ESC	TO	AO	PI		VI	VI	cercles concèntrics
	1	14103	FO	ESC	TO	AO	PI		VI	VI	Decoració vegetal
	1	14103	FO	ESC	TO	AO	PI		VI	VI	S.XVII
	2	14103	SF	GER	TO	AO	PI		VI	VI	1 individuu
	6	14103	VO	PAT	TO	AO	PI		VI	VI	S.XVII
	13	14103	CR	PAT	TO	AO	PI		VI	VI	S.XVII
	15	14103	SF	PAT	TO	AO	PI		VI	VI	S.XVII
	6	14103	FO	PAT	TO	AO	PI		VI	VI	Fons vegetal
	2	14103	FO	PAT	TO	AO	PI		VI	VI	Fons estrella
	1	14103	FO	PAT	TO	AO	PI		VI	VI	Fons cap de dona
	2	14104	VO	PAT	TO	AO	PI		VI	VI	Orla pinça i volutes
	5	14104	VO	PAT	TO	AO	PI		VI	VI	S.XVII. indeterminada
	1	14104	VO	PAT	TO	AO	PI		VI	VI	Orla roda de carreta 1600-35
	1	14104	VO	PAT	TO	AO	PI		VI	VI	Orla flors de quatre pètals 1600-35
	2	14105	SF	PAT	TO	AO	PI		VI	VI	S.XVIII Paisatge
	1	14105	VO	PAT	TO	AO	PI		VI	VI	lletres BA...
	1	14105	VO	PAT	TO	AO	PI		VI	VI	lletres ...CA...
	2	14114	OR	EOR	TO	AO	PI		VI	VI	fi XVII-pp XVIII.
	1	14114	VO	ESC	TO	AO	PI		VI	VI	fi XVII-pp XVIII.
	1	14114	PE	ESC	TO	AO	PI		VI	VI	Decoració animal
	3	14114	SF	ESC	TO	AO	PI		VI	VI	fi XVII-pp XVIII.
	1	14114	PE	FOB	TO	AO	PI		VI	VI	Decoració vegetal
	1	14114	PE	FOB	TO	AO	PI		VI	VI	Decoració cases
	6	14114	CR	PAT	TO	AO	PI		VI	VI	fi XVII-pp XVIII.
	4	14114	PE	PAT	TO	AO	PI		VI	VI	fi XVII-pp XVIII.
	7	14114	SF	PAT	TO	AO	PI		VI	VI	fi XVII-pp XVIII.
	6	14114	VO	PAT	TO	AO	PI		VI	VI	Orla F
	1	14114	PC	PAT	TO	AO	PI		VI	VI	Orla F
	1	14114	SF	PAT	TO	AO	PI		VI	VI	Orla F
	2	14114	VO	SEV	TO	AO	PI		VI	VI	Orla F
5	1	14114	PE	PAT	TO	AO	PI		VI	VI	Orla nova
	10	14120	VO	PAT	TO	AO	PI		VI	VI	1620-1700
	3	14120	CR	PAT	TO	AO	PI		VI	VI	1620-1700
	1	14120	SF	PAT	TO	AO	PI		VI	VI	1620-1700

Àrea: **Sector:** VII **Àmbit:** **UE:** 70017

Num.	Frag.	Class.	Def.Fragm.	Tipo.	Tècnica	Pasta	DECORACIÓ Int.	DECORACIÓ Ext.	ACABATS Int.	ACABATS Ext.	Observacions
	1	14125	VO	PAT	TO	AO	PI		VI	VI	Orla figa
	1	14201	SF	FOB	TO	AO	PI		VI	VI	
	2	14201	SF	PAT	TO	AO	PI		VI	VI	Ha perdut la decoració
	4	14305	SF	FOB	TO	AO	PI		VI	VI	Montelupo
	3	14305	SF	FOB	TO	AO	PI		VI	VI	blau turquino
	2	14305	VO	PAT	TO	AO	PI		VI	VI	blau beretino
	1	14305	SF	PAT	TO	AO	PI		VI	VI	blau beretino
	1	14305	PE	PAT	TO	AO	PI		VI	VI	blau beretino
	1	14305	PE	XIC	TO	AO	PI		VI	VI	blau turquino
	1	14306	SF	FOB	TO	AO	PI		VI	VI	
	4	14306	FO	FOB	TO	AO	PI		VI	VI	decoració escut polícrom groc, blau i marró
	1	14306	VO	PAT	TO	AO	PI		VI	VI	Orla ull creuat
	1	14306	CR	PAT	TO	AO	PI		VI	VI	1600-35
	9	15000	SF	PIP	MO						Broquets de pipa de caolí.
	1	15000	SF	PIP	MO			IN			Broquet de pipa de caolí.
	1	15000	SF	PIP	MO						Cassoleta.
	1	15000	SF	PIP	MO			IN			Cassoleta. Marca vaixell.
	1	20000		ESR							escòria
1	1	20001		SIV							sivella
2	1	20001		CAD							Cadena
3	1	20001		ELD				IN			Decoració creu
	11	20002		CLA							claus
	7	20002		FIN							informes
	1	30000	VO	AMP							vidre blau
	1	30000	SF	AMP							vidre blau
	4	30000	SF	FIN							vidre blau
	1	30000	SF	FIN							vidre blanc
	1	30000	VO	FOB							vidre blau
	1	30000	SF	SET							Canya. vidre blau
	1	30000	VO	VAS							vidre blau
	1	50025				AR					pica
	3	50025						PI		VI	Vidriada verda
6	1	50037			MO	AO		PI		VI	Rajola de la vela
	25	60051									

Àrea: **Sector:** VII **Àmbit:** **UE:** 70018

Num.	Frag.	Class.	Def.Fragm.	Tipo.	Tècnica	Pasta	Decoració Int.	Decoració Ext.	Acabats Int.	Acabats Ext.	Observacions
	16	14002	SF	FIN	TO	AO					
	1	14002	SF	FIN	TO	GO					

Àrea: **Sector:** VII **Àmbit:** **UE:** 70018

Num.	Frag.	Class.	Def.Fragm.	Tipo.	Tècnica	Pasta	Decoració Int.	Decoració Ext.	Acabats Int.	Acabats Ext.	Observacions
	6	14003	SF	FIN	TO	AO			VI		Vidriada marró
	1	14003	FO	FIN	TO	AO			VI	VI	Vidriada marró
	2	14003	SF	FIN	TO	AO			VI		Vidriada verda.
	5	14003	SF	FIN	TO	AO				VI	Vidriada verda.
	2	14003	SF	FIN	TO	GM			VI		Vidriada verda.
	1	14003	VO	OLL	TO	GO			VI		Vidriada verda.
	1	14003	VO	PAT	TO	AO			VI		Vidriada marró
	1	14005	SF	FIN	TL	GM					
	2	14103	SF	FOB	TO	GO	PI		VI	VI	
	1	15000	SF	PIP	MO						Broquet de pipa de caolí.
	2	20002		CLA							claus
	2	20002		FIN							informes
	1	30000	SF	FIN							vidre blau
1	1	30001		DEN							dena
2	1	60000		DEN							dena
	13	60051									

Àrea: **Sector:** VII **Àmbit:** **UE:** 70020

Num.	Frag.	Class.	Def.Fragm.	Tipo.	Tècnica	Pasta	Decoració Int.	Decoració Ext.	Acabats Int.	Acabats Ext.	Observacions
	2	14003	VO	PAT	TO	AO			VI		Vidriada marró
	1	14003	VO	TAP	TO	AO			VI	VI	Vidriada marró
	1	14005	BE	FTA	TO	AO					
	1	14103	SF	ESC	TO	AR	PI		VI	VI	
	1	15000	SF	PIP	MO						Broquet de pipa de caolí.
	3	20002		CLA							claus
	7	20002		FIN							informes
	1	20005		FIN							
	2	60058									

Àrea: **Sector:** VII **Àmbit:** **UE:** 70022

Num.	Frag.	Class.	Def.Fragm.	Tipo.	Tècnica	Pasta	Decoració Int.	Decoració Ext.	Acabats Int.	Acabats Ext.	Observacions
	2	14003	SF	FIN	TO	AO				VI	Vidriada marró
	1	14003	SF	FIN	TO	AO			VI		Vidriada marró
	1	14003	SF	FIN	TO	AO			VI	VI	Vidriada marró
	1	14003	SF	FIN	TO	AO				VI	Vidriada verda.
	1	14100	SF	FIN	TO	AO			VI	VI	Vidriada verda.

Àrea: **Sector:** **VII** **Àmbit:** **UE:** **70026**

Num.	Frag.	Class.	Def.Fragm.	Tipo.	Tècnica	Pasta	Decoració Int.	Decoració Ext.	Acabats Int.	Acabats Ext.	Observacions
	6	14003	SF	FIN	TO	AO			VI		Vidriada marró.
	1	14003	NA	FIN	TO	AO				VI	Vidriada marró.
	1	14003	VO	FTA	TO	AO			VI		Vidriada verda.
	1	14103	OR	EOR	TO	AO	PI		VI	VI	
	1	14103	PE	PAT	TO	AO			VI	VI	
1	1	20001		MON							Il.legible. 1.7 cm
2	1	20001		FIN							
	2	20002		CLA							claus
	2	20002		FIN							informes
	1	30000	SF	FIN							vidre blau
	1	50037			MO	AO		PI			Rajola de la vela
	2	60051									
	2	60052									

Àrea: **Sector:** **VII** **Àmbit:** **UE:** **70028**

Num.	Frag.	Class.	Def.Fragm.	Tipo.	Tècnica	Pasta	Decoració Int.	Decoració Ext.	Acabats Int.	Acabats Ext.	Observacions
	2	14002	SF	FIN	TO	AO					
	1	14003	SF	FIN	TO	AO			VI		Vidriada marró
	4	14003	SF	FIN	TO	AO			VI		Vidriada marró
	1	14003	NA	FIN	TO	AO				VI	Vidriada marró
	2	14003	FO	FIN	TO	AO			VI		Vidriada marró
	2	14003	SF	FIN	TO	AO			VI		Vidriada verda.
	2	14003	SF	FIN	TO	GO			VI		Vidriada verda.
	1	14003	FO	FIN	TO	GO			VI		Vidriada verda.
	1	14003	VO	TAP	TO	AO			VI	VI	Vidriada marró
	1	14003	PC	TAP	TO	AO			VI	VI	Vidriada marró
	1	14005	SF	FIN	TO	AR					
	1	14103	SF	FOB	TO	AO	PI		VI	VI	
	1	14104	SF	PAT	TO	AO	PI		VI	VI	Orla del martell 1630-70
	1	14305	SF	FIN	TO	AO			VI	VI	blanc sobre blau
	1	20001		AGC							agulla cap
	1	20001		MON							Moneda
	2	20002		FIN							informes
	2	30000	SF	FIN							vidre blau
	1	60051									Dent

Àrea: **Sector:** **VII** **Àmbit:** **UE:** **70030**

Num.	Frag.	Class.	Def.Fragm.	Tipo.	Tècnica	Pasta	Decoració Int.	Decoració Ext.	Acabats Int.	Acabats Ext.	Observacions

Àrea: **Sector:** **VII** **Àmbit:** **UE:** **70030**

Num.	Frag.	Class.	Def.Fragm.	Tipo.	Tècnica	Pasta	Decoració Int.	Decoració Ext.	Acabats Int.	Acabats Ext.	Observacions
	1	14002	SF	FIN	TO	AO					
	3	14003	SF	FIN	TO	AO			VI		Vidriada marró
	1	14003	SF	FIN	TO	AO			VI		Vidriada marró
	4	14003	SF	FIN	TO	GO			VI		Vidriada verda.
	2	14005	SF	FIN	TO	AR					
	1	15000	SF	PIP	MO						Broquet de pipa de caolí
	2	20000		ESR							escòria
1	1	20001		MON							Il.legible. 1.7 cm
	3	20002		CLA							claus
	2	20002		FIN							informes
	1	60051									

Àrea: **Sector:** **VII** **Àmbit:** **UE:** **70032**

Num.	Frag.	Class.	Def.Fragm.	Tipo.	Tècnica	Pasta	Decoració Int.	Decoració Ext.	Acabats Int.	Acabats Ext.	Observacions
	1	14003	NA	FIN	TO	AO				VI	Vidriada marró
	1	14103	SF	PAT	TO	AO	PI		VI	VI	
	1	20002		FIN							informes
	4	60051									

Àrea: **Sector:** **VII** **Àmbit:** **UE:** **70033**

Num.	Frag.	Class.	Def.Fragm.	Tipo.	Tècnica	Pasta	Decoració Int.	Decoració Ext.	Acabats Int.	Acabats Ext.	Observacions
	1	20001		AGC							agulla cap

Àrea: **Sector:** **VII** **Àmbit:** **UE:** **70034**

Num.	Frag.	Class.	Def.Fragm.	Tipo.	Tècnica	Pasta	Decoració Int.	Decoració Ext.	Acabats Int.	Acabats Ext.	Observacions
	1	14103	VO	ESC	TO	AO	PI		VI	VI	Cercles concèntrics
	1	14114	PE	PAT	TO	AO	PI		VI	VI	fi XVII-pp XVIII.
	1	14114	SF	PAT	TO	AO	PI		VI	VI	fi XVII-pp XVIII.
	1	60000									llavor

Num. Intervenció 074/05 **Jaciment** Mercat del Born

Àrea: **Sector:** **VII** **Àmbit:** **UE:** **70035**

Num.	Frag.	Class.	Def.Fragm.	Tipo.	Tècnica	Pasta	DECORACIÓ Int.	DECORACIÓ Ext.	ACABATS Int.	ACABATS Ext.	Observacions

Àrea: **Sector:** **VII** **Àmbit:** **UE:** **70035**

Num.	Frag.	Class.	Def.Fragm.	Tipo.	Tècnica	Pasta	Decoració Int.	Decoració Ext.	Acabats Int.	Acabats Ext.	Observacions
	3	14002	SF	FIN	TO	AO					
	1	14002	PE	FIN	TO	AO					
	1	14002	NA	FIN	TO	AM					
	15	14003	SF	FIN	TO	AO			VI		Vidriada marró
	3	14003	SF	FIN	TO	AO			VI	VI	Vidriada marró
	1	14003	BR	FIN	TO	AO			VI		Vidriada marró
	3	14003	PE	FIN	TO	AO			VI		Vidriada marró
	10	14003	FO	FIN	TO	AO			VI		Vidriada marró
	3	14003	PE	FIN	TO	AO				VI	Vidriada marró
	1	14003	NA	FIN	TO	AO			VI		Vidriada marró
	6	14003	SF	FIN	TO	GO			VI		Vidriada marró
	3	14003	FO	FIN	TO	AO			VI	VI	Vidriada marró
	5	14003	SF	FIN	TO	AO				VI	Vidriada verda.
	2	14003	SF	FIN	TO	AO				VI	Vidriada verda.
	1	14003	NA	FIN	TO	GO				VI	Vidriada verda.
	1	14003	SF	FIN	TO	GO			VI		Vidriada verda.
	1	14003	BR	FTA	TO	AO				VI	Vidriada verda.
	1	14003	VO	GER	TO	AO				VI	Vidriada verda.
	2	14003	VO	GRE	TO	AO			VI	VI	Vidriada marró
	2	14003	VO	PAT	TO	AO			VI		Vidriada marró
	1	14003	SF	TAP	TO	AO			VI	VI	Vidriada marró
	1	14005	SF	FIN	TO	AR		IN			
	2	14005	SF	FIN	TO	AR		AP			
	1	14005	SF	FIN	TO	AR					
	2	14006	SF	FIN	TO	AR		IN	VI	VI	Vidriada verda.
	1	14100	VO	PAT	TO	AO			VI	VI	vora aixecada
	1	14103	OR	EOR	TO	AO	PI		VI	VI	S.XVII
	8	14103	SF	PAT	TO	AO					S.XVII
	1	14103	VO	PAT	TO	AO	PI		VI	VI	Orla indeterminada
	2	14103	FO	PAT	TO	AO	PI		VI	VI	S.XVII
	6	14104	VO	PAT	TO	AO	PI		VI	VI	Orla de la pinça 1630-70
	1	14104	VO	PAT	TO	AO	PI		VI	VI	Orla arc doble i punt
	1	14114	OR	EOR	TO	AO	PI		VI	VI	fi XVII-pp XVIII.
	1	14114	SF	ESC	TO	AO	PI		VI	VI	fi XVII-pp XVIII.
	4	14114	SF	FIN	TO	AO	PI		VI	VI	Possiblement Poblet
	1	14114	PE	PAT	TO	AO	PI		VI	VI	Possiblement Poblet

Àrea: **Sector:** **VII** **Àmbit:** **UE:** **70035**

Num.	Frag.	Class.	Def.Fragm.	Tipo.	Tècnica	Pasta	DECORACIÓ Int.	DECORACIÓ Ext.	ACABATS Int.	ACABATS Ext.	Observacions
	1	14114	SF	PAT	TO	AO	PI		VI	VI	fi XVII-pp XVIII.
	1	14114	VO	PAT	TO	AO	PI		VI	VI	fi XVII-pp XVIII.
	1	14114	VO	SEV	TO	AO	PI		VI	VI	fi XVII-pp XVIII.
	2	14120	SF	PAT	TO	AO	PI		VI	VI	1620-1700
	3	14120	VO	PAT	TO	AO	PI		VI	VI	1620-1700
	1	14125	VO	PAT	TO	AO	PI		VI	VI	1620-1700
	1	14305	PE	FIN	TO	AO	PI		VI	VI	1630-70
	6	15000	SF	PIP	MO						Broquets de pipa de caolí.
	1	15000	SF	PIP	MO			IN			Broquet de pipa de caolí.
	2	20000		ESR							escòria
	3	50030			MO	AO		PI		VI	Trepa S.XVI
	10	60051									

Àrea: **Sector:** **VII** **Àmbit:** **UE:** **70036**

Num.	Frag.	Class.	Def.Fragm.	Tipo.	Tècnica	Pasta	Decoració Int.	Decoració Ext.	Acabats Int.	Acabats Ext.	Observacions
	1	13110	SF	FOB	TO	AO					
	1	13115	VO						ES	ES	
	1	13258	VO	ANF	TL	GO					Ostia III 267 A
	1	13258	SF	ANF	TL	GO					
	3	13300	PI	FIN	TO	AO					
	2	13300	NA	FIN	TO	AO					
	1	13300	AN	FIN	TO	AO					
	4	13307	SF	ANF	TL	GO					Possiblement gàlica
	1	13310	NA	ANF	TL	GO					Pascual 1
	1	13310	FO	ANF	TL	GO					
	1	13310	SF	ANF	TL	GO					
	1	13310	FO	ANF	TL	GO					
	3	14002	SF	FIN	TO	AO		IN			
	1	14002	SF	FIN	TO	AO		IN			
	9	14002	SF	FIN	TO	GO					
	49	14002	SF	FIN	TO	GO					
	4	14002	SF	FIN	TL	GO					
	3	14002	NA	FIN	TO	AO					1 individuu.
	3	14002	FO	FIN	TO	AO					
	12	14002	PE	FIN	TO	AO					
	5	14002	VO	FOB	TO	AO					
	1	14002	BE	FTA	TO	AO					
	1	14002	PE	FTA	TO	AO					
	1	14002	SF	FTA	TO	AO					

Num. Intervenció 074/05 **Jaciment** Mercat del Born

Àrea: **Sector:** **VII** **Àmbit:** **UE:** **70036**

Num.	Frag.	Class.	Def.Fragm.	Tipo.	Tècnica	Pasta	DECORACIÓ Int.	DECORACIÓ Ext.	ACABATS Int.	ACABATS Ext.	Observacions
	1	14002	VO	GIB	TO	AO					
	1	14003	VO	AMP	TO	AO				VI	Vidriada verda.
	2	14003	VO	BAC	TO	AO			VI		Vidriada marró
	1	14003	VO	BAC	TO	AO			VI		Vidriada verda.
	1	14003	NA	BAC	TO	AO			VI		Vidriada verda.
	1	14003	AN	BAC	TO	AO			VI		Vidriada marró
	4	14003	FO	BAC	TO	AO			VI		Vidriada marró
	1	14003		CAN	TO	AO					Canalobre
	4	14003	NA	CAT	TO	AO			VI	VI	Vidriada marró
	9	14003	BR	CAT	TO	AO				VI	Vidriada verda.
	2	14003	BR	CAT	TO	AO				VI	Vidriada marró
	5	14003	BE	CAT	TO	AO				VI	Vidriada verda.
	2	14003	BE	CAT	TO	AO				VI	Vidriada marró
	1	14003	NA	CAT	TO	AO			VI	VI	Vidriada verda.
	2	14003	SF	CAT	TO	AO			VI	VI	Vidriada verda.
	1	14003	SF	CAT	TO	AO				VI	Vidriada marró
	1	14003	VO	CSS	TO	AO			VI		Vidriada marró
	1	14003	PE	ESF	TO	AO			VI	VI	Vidriada marró
	2	14003	VO	ESF	TO	AO			VI	VI	Vidriada verda.
	1	14003	VO	ESF	TO	AO			VI		Vidriada marró
	126	14003	SF	FIN	TO	AO			VI		Vidriada marró
	19	14003	SF	FIN	TO	AO			VI	VI	Vidriada marró
	4	14003	SF	FIN	TO	AO				VI	Vidriada marró
	52	14003	SF	FIN	TO	AO			VI		Vidriada marró
	1	14003	SF	FIN	TO	GO			VI		Vidriada verda.
	7	14003	SF	FIN	TO	GO			VI		Vidriada verda.
	19	14003	NA	FIN	TO	AO				VI	Vidriada verda.
	1	14003	VO	FIN	TO	GO			VI		Vidriada verda.
	10	14003	PE	FIN	TO	AO			VI		Vidriada verda.
	3	14003	FO	FIN	TO	AO			VI		Vidriada verda.
	1	14003	FO	FIN	TO	AO			VI		Vidriada verda.
	1	14003	AG	FIN	TO	AO			VI	VI	Vidriada verda.
	11	14003	NA	FIN	TO	AO				VI	Vidriada marró
	1	14003	PE	FIN	TO	AO			VI		Vidriada marró
	7	14003	FO	FIN	TO	AO			VI		Vidriada marró
	12	14003	SF	FIN	TL	GO			VI		Vidriada marró
	3	14003	NA	FIN	TO	GO				VI	Vidriada marró
	20	14003	SF	FIN	TO	AO				VI	Vidriada verda.
	11	14003	SF	FIN	TO	AO			VI	VI	Vidriada verda.
	8	14003	SF	FIN	TO	AO		IN	VI	VI	Vidriada verda.

Num.	Frag.	Class.	Def.Fragm.	Tipo.	Tècnica	Pasta	DECORACIÓ Int.	DECORACIÓ Ext.	ACABATS Int.	ACABATS Ext.	Observacions
	3	14003	AN	FIN	TO	AO			VI	VI	Vidriada marró
	1	14003	FO	FIN	TO	AO				VI	Vidriada verda.
	3	14003	PE	FIN	TO	AO			VI	VI	Vidriada verda.
	1	14003	VO	FOB	TO	GO			VI	VI	Vidriada marró
	1	14003	VO	FOB	TO	AO				VI	Alfabraguera Vidriada verda.
	18	14003	SF	FOB	TO	AO			VI		Vidriada verda.
	20	14003	SF	FOB	TO	AO			VI		Vidriada marró
	1	14003	SF	FOB	TO	AO			VI	VI	Vidriada marró
	1	14003	FO	FOB	TO	AO			VI	VI	Vidriada marró
	4	14003	PE	FOB	TO	AO			VI		Vidriada verda.
	1	14003	VO	FOB	TO	AO			VI	VI	Vidriada marró
	4	14003	VO	FOB	TO	AO			VI	VI	Vidriada marró
	4	14003	VO	FOB	TO	AO			VI	VI	Vidriada verda.
	1	14003	LL	FOB	TO	AO			VI	VI	Vidriada marró
	1	14003	VO	FOB	TO	AO			VI	VI	Vidriada marró Braser
	2	14003	SF	FOB	TO	AO			VI		Vidriat melat
	1	14003	SF	FTA	TO	GO				VI	Vidriada verda.
	6	14003	SF	FTA	TO	AO				VI	Vidriada verda.
	1	14003	BE	FTA	TO	AO			VI	VI	Vidriada marró
	1	14003	BR	FTA	TO	AO			VI		Vidriada marró
	1	14003	VO	GER	TO	AO			VI		Vidriada verda.
	8	14003	VO	GIB	TO	AO			VI		Vidriada verda.
	10	14003	VO	GIB	TO	AO			VI		Vidriada verda.
	29	14003	VO	GIB	TO	AO			VI		Vidriada marró
	4	14003	FO	GIB	TO	AO			VI		Vidriada verda.
	1	14003	FO	GIB	TO	AO			VI		Vidriada marró
	2	14003	SF	GIB	TO	AO			VI		Vidriada verda.
	1	14003	VO	GRE	TO	GO			VI		Vidriada marró
	2	14003	PC	GRE	TO	AO			VI	VI	Vidriada verda.
	1	14003	LL	GRE	TO	AO			VI	VI	Vidriada verda.
	1	14003	NA	GRE	TO	AO			VI	VI	Vidriada marró
	1	14003	PE	GUA	TO	AO				VI	Vidriada verda.
	3	14003	VO	MOR	TO	AO			VI	VI	Vidriada marró
	1	14003	VO	MOR	TO	AO			VI		Vidriada marró
	3	14003	VO	OLL	TO	GO			VI	VI	Vidriada verda.
	1	14003	VO	OLL	TO	GO			VI		Vidriada verda.
	6	14003	VO	OLL	TO	AO			VI	VI	Vidriada verda.
	2	14003	VO	OLL	TO	GO			VI		Vidriada marró
	1	14003	NA	OLL	TO	AO			VI		Vidriada marró
	3	14003	VO	OLL	TO	AO			VI	VI	Vidriada marró

Num. Intervenció 074/05 **Jaciment** Mercat del Born

Àrea: **Sector:** **VII** **Àmbit:** **UE:** **70036**

Num.	Frag.	Class.	Def.Fragm.	Tipo.	Tècnica	Pasta	DECORACIÓ Int.	DECORACIÓ Ext.	ACABATS Int.	ACABATS Ext.	Observacions
	1	14003	VO	OLL	TO	GO			VI		Vidriada marró
	1	14003	LL	OLL	TO	AO			VI		Vidriada marró
	3	14003	VO	ORS	TO	AO		IN	VI	VI	Vidriada verda.
	2	14003	VO	PAT	TO	GO			VI		Vidriada verda.
	35	14003	VO	PAT	TO	AO			VI		Vidriada marró
	10	14003	VO	PAT	TO	AO			VI		Vidriada verda.
	13	14003	SF	PAT	TO	AO			VI		Vidriada marró
	8	14003	FO	PAT	TO	AO			VI		Vidriada marró
	2	14003	FO	PAT	TO	AO			VI		Vidriada verda.
	1	14003	VO	POA	TO	AO				VI	Vidriada verda.
	1	14003	PC	SAL	TO	AO			VI		Vidriada marró
	1	14003	VO	SEV	TO	AO	PI		VI	VI	Vidriada marró jaspejada en groc.
	2	14003	VO	SEV	TO	AO			VI		Vidriada verda.
	1	14003	VO	SEV	TO	AO			VI		Vidriada marró
	1	14003	VO	SEV	TO	AO			VI		Vidriada groga
	2	14003	VO	TAP	TO	AO			VI	VI	Vidriada marró
	1	14003	AG	TAP	TO	AO			VI	VI	Vidriada marró
	1	14003	AG	TAP	TO	AO			VI	VI	Vidriada verda.
	1	14003	PC	TAP	TO	AO			VI	VI	Vidriada marró
8	1	14003	PC	LCB	TO	AO			VI		Vidriada marró
	1	14005	SF	CAN	TO	AR					
	1	14005	PE	CAT	TO	AR					
	4	14005	SF	CAT	TO	AR					3 individuus. Verdú
	2	14005	NA	CAT	TO	AR					Verdú
	1	14005	BE	CAT	TO	AR					Verdú
	34	14005	SF	FIN	TO	AR					
	6	14005	SF	FIN	TO	GR					
	1	14005	VO	FIN	TO	GR					Graella de fogó
	5	14005	FO	FIN	TO	AR					4 individuus.
	5	14005	VO	OLL	TO	GR					
	1	14006	FO	FIN	TO	GR		IN	VI	VI	Vidriada verda.
	1	14006	FO	MOR	TO	GR			VI	VI	Vidriada verda.
	1	14006	VO	MOR	TO	GR			VI	VI	Vidriada verda.
	1	14100	VO	ESC	TO	AO			VI		
	1	14100	PE	ESC	TO	AO			VI		
	2	14100	VO	ESC	TO	AO			VI		
	1	14100	NA	FIN	TO	AO				VI	
	1	14100	PE	FIN	TO	AO				VI	
	5	14100	SF	FOB	TO	AO			VI		
	3	14100	SF	FOB	TO	AO			VI	VI	

Num. Intervenció 074/05 **Jaciment** Mercat del Born

Àrea: **Sector:** VII **Àmbit:** **UE:** 70036

Num.	Frag.	Class.	Def.Fragm.	Tipo.	Tècnica	Pasta	DECORACIÓ Int.	DECORACIÓ Ext.	ACABATS Int.	ACABATS Ext.	Observacions
	1	14100	VO	FTA	TO	AO			VI	VI	
	1	14100	LL	GER	TO	AO			VI	VI	
	2	14100	FO	PAT	TO	AO			VI	VI	
	1	14100	VO	PAT	TO	AO			VI	VI	
	1	14100	SF	SEV	TO	AO			VI		
	1	14101	VO	PAT	TO	AO	PI		VI	VI	Talavera
	1	14102	SF	FOB	TO	AO	PI		VI		S.XV
	1	14102	SF	FOB	TO	AO	PI		VI		2ª 1/2 XV- XVI Motiu alàfies.
	1	14102	PE	SEV	TO	AO	PI		VI		2ª 1/2 XV- XVI
	2	14103	LL	AMP	TO	AO	PI		VI	VI	
	1	14103	PC	EOR	TO	AO	PI		VI	VI	Motiu Montserrat
	1	14103	PC	EOR	TO	AO	PI		VI	VI	Motius vegetals. nansa nº17
	5	14103	OR	EOR	TO	AO	PI		VI	VI	nansa nº17
	13	14103	SF	ESC	TO	AO	PI		VI	VI	
	9	14103	FO	ESC	TO	AO	PI		VI	VI	8 individuus.
	17	14103	VO	ESC	TO	AO	PI		VI	VI	Cercles concèntrics. 16 individuus.
	4	14103	FO	ESC	TO	AO	PI		VI	VI	motiu casa 1635-70
	1	14103	FO	ESC	TO	AO	PI		VI	VI	creu central
	4	14103	FO	ESC	TO	AO	PI		VI	VI	Motius vegetals.
	2	14103	PC	ESC	TO	AO	PI		VI	VI	creu central i arc amb punt
	4	14103	VO	ESC	TO	AO	PI		VI	VI	1 individuu. Cercles concèntrics
	8	14103	VO	PAT	TO	AO	PI		VI		
	36	14103	SF	PAT	TO	AO	PI		VI	VI	
	8	14103	FO	PAT	TO	AO	PI		VI	VI	
	8	14103	VO	PAT	TO	AO	PI		VI	VI	
	1	14103	VO	PAT	TO	AO	PI		VI	VI	1630-70
	1	14103	VO	PAT	TO	AO	PI		VI	VI	1600-70
	2	14103	FO	PAT	TO	AO	PI		VI	VI	Motiu estrella
	7	14103	FO	PAT	TO	AO	PI		VI	VI	Motius vegetals.
	1	14103	SF	POT	TO	AO		PI	VI	VI	
	2	14103	VO	SEV	TO	AO	PI		VI	VI	
	1	14103	VO	SEV	TO	AO	PI		VI	VI	
	2	14103	PE	SEV	TO	AO	PI		VI	VI	Motius vegetals.
	1	14103	VO	TAP	TO	AO	PI		VI	VI	
	7	14104	SF	PAT	TO	AO	PI		VI	VI	orla indeterminada
	1	14104	VO	PAT	TO	AO	PI		VI	VI	Orla figueta i palma doble
	1	14104	VO	PAT	TO	AO	PI		VI	VI	Orla arc doble i punt
	1	14104	VO	PAT	TO	AO	PI		VI	VI	Orla arc triple
	9	14104	VO	PAT	TO	AO	PI		VI	VI	Orla palma doble
	1	14104	VO	PAT	TO	AO	PI		VI	VI	orla indeterminada

Num. Intervenció 074/05 **Jaciment** Mercat del Born

Àrea: **Sector:** **VII** **Àmbit:** **UE:** **70036**

Num.	Frag.	Class.	Def.Fragm.	Tipo.	Tècnica	Pasta	DECORACIÓ Int.	DECORACIÓ Ext.	ACABATS Int.	ACABATS Ext.	Observacions
	1	14104	SF	PAT	TO	AO	PI		VI	VI	
	1	14105	VO	ESC	TO	AR	PI		VI	VI	
	1	14105	SF	ESC	TO	AO	PI		VI	VI	S.XVIII
	2	14105	SF	PAT	TO	AO	PI		VI	VI	Tipus butifarra
	4	14114	OR	EOR	TO	AO	PI		VI	VI	fi XVII-pp XVIII.
	4	14114	PC	ESC	TO	AO	PI		VI	VI	Motius vegetals.
	4	14114	PE	ESC	TO	AO	PI		VI	VI	motiu casa
	2	14114	PE	ESC	TO	AO	PI		VI	VI	Motius vegetals.
	5	14114	SF	ESC	TO	AO	PI		VI	VI	fi XVII-pp XVIII.
	3	14114	VO	ESC	TO	AO	PI		VI	VI	Una línia blava a la vora
	1	14114	PE	ESC	TO	AO	PI		VI	VI	lletres
	1	14114	PE	PAT	TO	AO	PI				Tipus Poblet. motiu conill
	2	14114	PE	PAT	TO	AO	PI				Tipus Poblet. motiu heràldic
	11	14114	PE	PAT	TO	AO	PI				Tipus Poblet.
	1	14114	PE	PAT	TO	AO	PI				Tipus Poblet. motiu floral
	11	14114	SF	PAT	TO	AO	PI				Tipus Poblet.
	2	14114	SF	PAT	TO	AO	PI		VI	VI	Tipus Poblet.
	22	14114	VO	PAT	TO	AO	PI		VI	VI	Orla F
	25	14114	SF	PAT	TO	AO	PI		VI	VI	Orla F
	2	14114	VO	PAT	TO	AO	PI		VI	VI	fi XVII-pp XVIII.
	1	14114	SF	PAT	TO	AO	PI		VI	VI	fi XVII-pp XVIII.
	2	14114	VO	PAT	TO	AO	PI		VI	VI	fi XVII-pp XVIII.
	3	14114	VO	PAT	TO	AO	PI		VI	VI	fi XVII-pp XVIII.
	1	14114	PE	PAT	TO	AO	PI		VI	VI	motiu castell
	1	14114	VO	SEV	TO	AO	PI		VI	VI	fi XVII-pp XVIII.
1	2	14114	PC	EOR	TO	AO	PI		VI	VI	motiu casa
	4	14119	VO	SEV	TO	AO	PI		VI	VI	1650-1700
	2	14119	SF	SEV	TO	AO	PI		VI	VI	1650-1700
	1	14120	PC	EOR	TO	AO	PI		VI	VI	Motiu sol. nansa nº17
	15	14120	VO	PAT	TO	AO	PI		VI	VI	13 individuus.
	9	14120	SF	PAT	TO	AO	PI		VI	VI	1620-1700
	3	14120	PC	PAT	TO	AO	PI		VI	VI	
	1	14120	PC	PAT	TO	AO	PI		VI	VI	
	1	14120	PC	PAT	TO	AO	PI		VI	VI	motiu Montserrat
	1	14120	FO	PAT	TO	AO	PI		VI	VI	1620-1700
	2	14125	VO	PAT	TO	AO	PI		VI	VI	Orla figueta
	1	14128	OR	EOR	TO	AO	PI		VI	VI	Rosa gòtica. S.XV
	1	14128	VO	ESC	TO	AO	PI		VI	VI	XIV-XV
	1	14128	VO	ESC	TO	AO	PI		VI	VI	XIV-XV
	2	14128	PE	FOB	TO	AO	PI		VI	VI	XIV-XV

Num.	Frag.	Class.	Def.Fragm.	Tipo.	Tècnica	Pasta	DECORACIÓ Int.	DECORACIÓ Ext.	ACABATS Int.	ACABATS Ext.	Observacions
	5	14201	VO	ESC	TO	AO	PI		VI	VI	
	5	14201	FO	ESC	TO	AO	PI		VI	VI	
	2	14201	FO	ESC	TO	AO	PI	PI	VI	VI	
	1	14201	VO	FOB	TO	AO	PI	PI	VI	VI	
	14	14201	SF	PAT	TO	AO	PI		VI	VI	
	7	14201	VO	PAT	TO	AO	PI		VI	VI	
	4	14201	FO	PAT	TO	AO	PI	PI	VI	VI	Ha perdut la decoració
	3	14201	VO	PAT	TO	AO	PI	PI	VI	VI	
	1	14201	VO	PAT	TO	AO	PI	PI	VI	VI	
	1	14208	VO	EOR	TO	AO	PI	PI	VI	VI	fi XVI-pp XVII.
	1	14208	PC	EOR	TO	AO	PI	PI	VI	VI	fi XVI-pp XVII.
	1	14208	VO	ESC	TO	AO	PI	PI	VI	VI	fi XVI-pp XVII.
	2	14208	FO	ESC	TO	AO	PI	PI	VI	VI	fi XVI-pp XVII.
	1	14212	VO	PAT	TO	AO	PI	PI	VI	VI	S.XV
	1	14212	SF	PAT	TO	AO	PI	PI	VI	VI	S.XV
	7	14214	VO	PAT	TO	AO	PI		VI	VI	1 individuu.
	2	14250	SF	FOB	TO	AO	PI		VI		
	3	14250	VO	FOB	TO	AO	PI		VI		
	1	14250	PE	SEV	TO	AO	PI		VI		
	1	14250	PE	SEV	TO	AO	PI		VI		Motiu estrella 6 puntes
	2	14255	SF	FOB	TO	AO	PI		VI		
	2	14255	SF	FOB	TO	AO	PI		VI		
	1	14255	SF	FTA	TO	AO		PI		VI	
	8	14255	VO	SEV	TO	AO	PI				
	4	14255	PE	SEV	TO	AO	PI		VI		
	1	14305	SF	FTA	TO	AO	PI		VI	VI	decoració floral verd, groc i taronja
	1	14305	SF	FTA	TO	AO	PI		VI	VI	
	1	14305	VO	PAT	TO	AO	PI		VI	VI	Blanc i blau Savona
	1	14305	PE	PAT	TO	AO	PI		VI	VI	marca de terrisser. motiu persona
	3	14305	SF	PAT	TO	AO	PI		VI	VI	
	2	14305	PE	PAT	TO	AO	PI		VI	VI	
	3	14305	VO	PAT	TO	AO	PI		VI	VI	Blanc i blau Savona
	3	14305	VO	PAT	TO	AO	PI		VI	VI	
	1	14305	PE	XIC	TO	AO		PI	VI	VI	
	1	14305	VO	XIC	TO	AO		PI	VI	VI	
	2	14306	FO	PAT	TO	AO	PI		VI	VI	1ª 1/2 XVII Motius vegetals.
	1	14306	SF	PAT	TO	AO	PI		VI	VI	
	8	15000	SF	PIP	MO						broquets de pipa
	32	15000	SF	PIP	MO						Broquets de pipa de caolí.
	2	15000	SF	PIP	MO			IN			Broquets de pipa de caolí.

Num. Intervenció 074/05 **Jaciment** Mercat del Born

Àrea: **Sector:** VII **Àmbit:** **UE:** 70036

Num.	Frag.	Class.	Def.Fragm.	Tipo.	Tècnica	Pasta	DECORACIÓ Int.	DECORACIÓ Ext.	ACABATS Int.	ACABATS Ext.	Observacions
	1	15000	SF	PIP	MO			IN			Cassoleta. Marca amb lletra RI
	1	15000	SF	PIP	MO			IN			Cassoleta. Marca tetera.
11	1	15000		FAN							figura de terracota
	4	20001		AGU							agulla
	2	20001		FIN							
2	1	20001		MON							Il.legible. 1.2 cm
4	1	20001		MON							Il.legible. 2 cm
5	1	20001		MON							Il.legible. 1.3 cm
6	2	20001		MON							Il.legible. 1.5 cm 1 individuu.
7	1	20001		DID							Didal
	1	20002		ATI							
	6	20002		CLA							claus
	3	20002		CLA							claus
	1	20002		ESR							escòria de ferro
	5	20002		ESR							Escòria de ferro.
	8	20002		FIN							informes de ferro
	15	30000	SF	AMP							14 informes, 1 peu d'ampolla,
	2	30000	VO	AMP							vidre verd
	3	30000	SF	FIN							vidre blau
	1	30000	SF	FIN							vidre blanc
	1	30000	VO	FIN							vidre blanc
	1	30000	VO	FIN							vidre blau
	1	30000	SF	FIN							vidre blau
9	1	40000									pedra rodona. 0.05 x0.06 x 0.05
	5	50014			MO	AO			vi		
	7	50025			MO	GO					Baixant
	1	50025									tub
	1	50029			MO	GO					
	2	50030			MO	AO		PI		VI	Trepa S.XVI
3	1	50031			MO	AO		PI		VI	Rajola blanca i blava.
10	1	50032			MO	AO		PI		VI	motius vegetals
	2	50033			MO	AO		PI		VI	Rajola groga i blava.
	1	50037			MO	AO		PI		VI	Vidriat verd
12	9	50037			MO	AO		PI		VI	Vela
	1	60000		DEN							Dena
	12	60001									Epífisis
	11	60001									diàfisis
	7	60001									dents ovicaprí
	1	60001									dents sus
	1	60001									Banya

Àrea: **Sector:** **VII** **Àmbit:** **UE:** **70036**

Num.	Frag.	Class.	Def.Fragm.	Tipo.	Tècnica	Pasta	DECORACIÓ Int.	DECORACIÓ Ext.	ACABATS Int.	ACABATS Ext.	Observacions
	27	60051									
	1	60051									dent de sus
	38	60051									Fragment d'ós epífisis
	53	60051									Fragment d'ós diàfisis
	21	60051									Fragment costelles
	4	60051									banyes
	2	60051									vertebres
	1	60051									mandíbula ovicaprí
	1	60051									mandíbula gos
	1	60051									mandíbula sus
	2	60051									Dents ovicaprí
	1	60051									Dent sus
	2	60052									
	3	60054									

Àrea: **Sector:** **VII** **Àmbit:** **UE:** **70037**

Num.	Frag.	Class.	Def.Fragm.	Tipo.	Tècnica	Pasta	Decoració Int.	Decoració Ext.	Acabats Int.	Acabats Ext.	Observacions
	1	14002	PE	FIN	TO	AO					
	1	14002	VO	FIN	TO	AO					
	1	14003	NA	CAT	TO	AO				VI	Vidriada verda.
	4	14003	SF	FIN	TO	AO			VI		Vidriada marró.
	1	14003	SF	FIN	TO	AO				VI	Vidriada marró.
	2	14003	NA	FIN	TO	AO				VI	Vidriada marró.
	1	14003	SF	FIN	TO	AO				VI	Vidriada verda.
	1	14003	FO	FIN	TO	AO			VI	VI	Vidriada verda.
	3	14003	SF	FOB	TO	AO			VI		Vidriada verda.
	1	14003	PE	FTA	TO	AO				VI	Vidriada marró.
	3	14003	BR	FTA	TO	AO				VI	Vidriada verda.
	14	14003	SF	FTA	TO	GO			VI	VI	Vidriada verda.
	1	14003	VO	GIB	TO	AO			VI		Vidriada verda.
	1	14003	VO	GRE	TO	AO			VI		Vidriada marró.
	2	14003	VO	PAT	TO	AO			VI		Vidriada marró.
	3	14003	PE	PAT	TO	AO			VI		Vidriada verda.
	1	14003	VO	PTA	TO	AO			VI		Vidriada marró.
	3	14103	FO	ESC	TO	AO	PI		VI	VI	
	4	14103	SF	ESC	TO	AO	PI		VI	VI	
	3	14103	VO	ESC	TO	AO	PI		VI	VI	Cercles concèntrics
	2	14103	VO	PAT	TO	AO	PI		VI	VI	
	8	14103	SF	PAT	TO	AO	PI		VI	VI	

Àrea: **Sector:** **VII** **Àmbit:** **UE:** **70037**

Num.	Frag.	Class.	Def.Fragm.	Tipo.	Tècnica	Pasta	DECORACIÓ Int.	DECORACIÓ Ext.	ACABATS Int.	ACABATS Ext.	Observacions
	1	14114	FO	PAT	TO	AO	PI		VI	VI	Possiblement Poblet
	2	14114	PE	PAT	TO	AO	PI		VI	VI	Possiblement Poblet
	14	14114	SF	PAT	TO	AO	PI		VI	VI	fi XVII pp XVIII
	13	14114	VO	PAT	TO	AO	PI		VI	VI	fi XVII pp XVIII
	1	14114	VO	SEV	TO	AO	PI		VI	VI	fi XVII pp XVIII
	3	14120	SF	PAT	TO	AO	PI		VI	VI	1620-1700
	4	14120	VO	PAT	TO	AO	PI		VI	VI	1620-1700
	19	15000	SF	PIP	MO						Broquets de pipa de caolí.
	1	15000	SF	PIP	MO			IN			Broquet de pipa de caolí
	1	15000	SF	PIP	MO			IN			Cassoleta. Marca tetera.
	1	15000	SF	PIP	MO			IN			Cassoleta. Marca lateral
	4	20000		ESR							Escòria
1	1	20001		MON							Il.legible. 1.6 cm
	2	20002		ANE							anella
	1	20002		CLA							clau
	4	20002		FER							fragments ferradura
	5	20002		FIN							informes
	1	30000	FO	AMP							vidre verd fosc
	1	30000	SF	FIN							vidre verd fosc
	3	30000	SF	FIN							vidre blau
	1	50025									
	1	50033			MO	AO		PI		VI	Groga i blava
	2	50037			MO	AO		PI		VI	Vela
	7	60051									
	1	60051									mandíbula de gat
	1	60054									

Àrea: **Sector:** **VII** **Àmbit:** **UE:** **70038**

Num.	Frag.	Class.	Def.Fragm.	Tipo.	Tècnica	Pasta	Decoració Int.	Decoració Ext.	Acabats Int.	Acabats Ext.	Observacions
	19	14002	SF	FIN	TO	AO					
	4	14002	PE	FIN	TO	AO					
	1	14002	FO	FIN	TO	AO					
	1	14002	VO	FIN	TO	AO					
	1	14002	NA	FIN	TO	AO					
	1	14003	NA	BAC	TO	AO			VI		Vidriada verda.
	2	14003	BE	CAT	TO	AO				VI	Vidriada verda.
	6	14003	SF	FIN	TO	AO			VI	VI	Vidriada verda.
	1	14003	SF	FIN	TO	AO			VI	VI	Vidriada verda.
	8	14003	NA	FIN	TO	AO				VI	Vidriada verda.

Num. Intervenció 074/05 **Jaciment** Mercat del Born

Àrea: **Sector:** **VII** **Àmbit:** **UE:** **70038**

Num.	Frag.	Class.	Def.Fragm.	Tipo.	Tècnica	Pasta	DECORACIÓ Int.	DECORACIÓ Ext.	ACABATS Int.	ACABATS Ext.	Observacions
	2	14003	BR	FIN	TO	AO				VI	Vidriada verda.
	1	14003	NA	FIN	TO	AO			VI		Vidriada verda.
	5	14003	SF	FIN	TO	AO			VI		Vidriada verda.
	2	14003	PE	FIN	TO	AO			VI	VI	Vidriada verda.
	1	14003	PE	FIN	TO	AO				VI	Vidriada verda.
	1	14003	FO	FIN	TO	AO			VI		Vidriada verda.
	1	14003	VO	FIN	TO	AO			VI		Vidriada verda.
	1	14003	BE	FIN	TO	AO			VI		Vidriada verda.
	6	14003	SF	FIN	TO	GO			VI		Vidriada verda.
	1	14003	FO	FIN	TO	GO			VI		Vidriada verda.
	7	14003	NA	FIN	TO	AO				VI	Vidriada marró.
	54	14003	SF	FIN	TO	AO			VI		Vidriada marró.
	31	14003	SF	FIN	TO	AO			VI		Vidriada marró.
	4	14003	SF	FIN	TO	AO			VI	VI	Vidriada marró.
	1	14003	SF	FIN	TO	AO				VI	Vidriada marró.
	4	14003	FO	FIN	TO	GO			VI		Vidriada marró.
	5	14003	FO	FIN	TO	AO			VI		Vidriada marró.
	1	14003	VO	FOB	TO	AO				VI	Vidriada verda.
	1	14003	VO	FOB	TO	AO			VI		Vidriada verda.
	1	14003	VO	FOB	TO	AO			VI		Vidriada marró.
	1	14003	FO	FOB	TO	AO			VI	VI	Vidriada verda.
	18	14003	SF	FTA	TO	AO				VI	Vidriada verda.
	1	14003	VO	FTA	TO	AO			VI	VI	Vidriada marró.
	5	14003	VO	GIB	TO	AO			VI		4 individuus. Vidriada verda.
	10	14003	VO	GIB	TO	AO			VI		7 individuus. Vidriada marró.
	1	14003	VO	GRE	TO	AO			VI	VI	Vidriada marró.
	1	14003	VO	MOR	TO	AO			VI	VI	Vidriada verda.
	1	14003	VO	MOR	TO	AO			VI	VI	Vidriada marró.
	2	14003	VO	OLL	TO	GO			VI		Vidriada marró.
	2	14003	VO	PAT	TO	AO			VI		Vidriada verda.
	39	14003	VO	PAT	TO	AO			VI		35 individuus. Vidriada marró.
	1	14003	VO	PTA	TO	AO			VI		Vidriada verda.
	2	14003	VO	SEV	TO	AO			VI		Vidriada verda.
	4	14003	VO	SEV	TO	AO			VI		3 individuus. Vidriada marró.
	3	14003	VO	TAP	TO	AO			VI	VI	Vidriada marró.
	3	14005	PE	FIN	TO	AR					2 individuus.
	7	14005	SF	FIN	TO	AR					
	3	14005	SF	FIN	TO	AR		AP			Verdú
	1	14005	NA	FIN	TO	AR		AP			Verdú
	1	14005	BE	FTA	TO	AR		AP			Verdú

Num. Intervenció 074/05 **Jaciment** Mercat del Born

Àrea: **Sector:** **VII** **Àmbit:** **UE:** **70038**

Num.	Frag.	Class.	Def.Fragm.	Tipo.	Tècnica	Pasta	DECORACIÓ Int.	DECORACIÓ Ext.	ACABATS Int.	ACABATS Ext.	Observacions
	1	14005	VO	FTA	TO	AR					
	1	14100	PE	FOB	TO	AO			VI	VI	
4	2	14100	PC	PAT	TO	AO			VI	VI	Vora aixecada
	1	14103	OR	EOR	TO	AO	PI		VI	VI	
	2	14103	SF	ESC	TO	AO	PI		VI	VI	S.XVII
	5	14103	SF	ESC	TO	AO	PI		VI	VI	S.XVII
	3	14103	FO	ESC	TO	AO	PI		VI	VI	S.XVII
	4	14103	VO	ESC	TO	AO	PI		VI	VI	cercles concèntrics
	26	14103	SF	PAT	TO	AO	PI		VI	VI	Vora aixecada
	25	14103	SF	PAT	TO	AO	PI		VI	VI	S.XVII
	9	14103	FO	PAT	TO	AO	PI		VI	VI	8 individuus.
	2	14103	PE	PAT	TO	AO	PI		VI	VI	Motiu central sol
	1	14103	FO	PAT	TO	AO	PI		VI	VI	Motiu central Montserrat
	8	14103	VO	PAT	TO	AO	PI		VI	VI	Orla indeterminada
	3	14103	PC	PAT	TO	AO	PI		VI	VI	1 individuu 1600-70
	1	14103	VO	PAT	TO	AO	PI		VI	VI	1600-70
	1	14104	VO	ESC	TO	AO	PI		VI	VI	Orla palma doble 1600-50
	3	14104	VO	PAT	TO	AO	PI		VI	VI	Orla ales de gavina 1630-70
	1	14104	VO	PAT	TO	AO	PI		VI	VI	Orla arc doble i punt 1600-70
	1	14105	VO	PAT	TO	AO	PI		VI	VI	pp XVIII
	2	14114	SF	ESC	TO	AO	PI		VI	VI	fi XVII pp XVIII
	2	14114	VO	ESC	TO	AO	PI		VI	VI	fi XVII pp XVIII
	1	14114	PE	ESC	TO	AO	PI		VI	VI	fi XVII pp XVIII
	6	14114	PE	PAT	TO	AO	PI		VI	VI	possiblement Poblet
	2	14114	VO	PAT	TO	AO	PI		VI	VI	possiblement Poblet
	2	14114	VO	PAT	TO	AO	PI		VI	VI	possiblement Poblet
	20	14114	SF	PAT	TO	AO	PI		VI	VI	fi XVII pp XVIII
	16	14114	VO	PAT	TO	AO	PI		VI	VI	12 individuus. fi XVII pp XVIII
	1	14114	SF	SAL	TO	AO	PI		VI	VI	fi XVII pp XVIII
	4	14114	VO	SEV	TO	AO	PI		VI	VI	fi XVII pp XVIII
	7	14120	VO	PAT	TO	AO	PI		VI	VI	1620-1700
	2	14120	SF	PAT	TO	AO	PI		VI	VI	1620-1700
	1	14120	PC	PAT	TO	AO	PI		VI	VI	1620-1700
	1	14120	SF	PAT	TO	AO	PI		VI	VI	1620-1700
	1	14125	VO	PAT	TO	AO	PI		VI	VI	1630-70
3	7	14125	PC	PAT	TO	AO	PI		VI	VI	1 individuu 1630-70
	1	14201	SF	PAT	TO	AO	PI		VI	VI	
	1	14304	SF	FIN	TO	AO	PI		VI	VI	policroma italiana
	1	14304	SF	FOB	TO	AO	PI		VI	VI	Montelupo
	1	14304	VO	PAT	TO	AO	PI		VI	VI	policroma italiana

Àrea: **Sector:** **VII** **Àmbit:** **UE:** **70038**

Num.	Frag.	Class.	Def.Fragm.	Tipo.	Tècnica	Pasta	DECORACIÓ Int.	DECORACIÓ Ext.	ACABATS Int.	ACABATS Ext.	Observacions
	2	14305	SF	FIN	TO	AO	PI		VI	VI	
	2	14305	PE	FIN	TO	AO		PI	VI	VI	xicra
	2	14305	SF	PAT	TO	AO	PI		VI	VI	blau sobre blanc
	6	14305	SF	PAT	TO	AO	PI		VI	VI	blau sobre blanc
	1	14305	VO	PAT	TO	AO	PI		VI	VI	
5	6	14305	VO	PAT	TO	AO	PI		VI	VI	Motiu paisatge
	10	15000	SF	PIP	MO						Broquets de pipa de caolí.
	1	15000	SF	TPT	MO	AO					
2	1	15000			MO	AO		IN		VI	Palmatòria
1	1	20001		MON							Il.legible. 1.5 cm
	5	20002		CLA							claus
	1	20002		FIN							informe
	2	30000	VO	AMP							vidre blau
	1	30000	FO	AMP							vidre blanc
	1	30000	SF	FIN							vidre verd fosc
	5	30000	SF	FIN							vidre blau
	1	50002			MO	AO				VI	material constructiu
	7	50025			TO	AO			VI		
	2	50025	VO		TO	AO					
	1	50033			MO	AO		PI			Policroma blau i groc
	1	50037			MO	AO		PI			Vela
	54	60051									
	7	60051									dents
	2	60054									

Àrea: **Sector:** **VII** **Àmbit:** **UE:** **70039**

Num.	Frag.	Class.	Def.Fragm.	Tipo.	Tècnica	Pasta	Decoració Int.	Decoració Ext.	Acabats Int.	Acabats Ext.	Observacions
	1	14002	PE	FIN	TO	AO					
	1	14002	NA	FIN	TO	AO					
	1	14002	SF	FIN	TO	GO					
	1	14002	VO	FTA	TO	AO					
	3	14002	PE	FTA	TO	AO					
	1	14002	VO	OLL	TO	GO					
	3	14003	SF	FIN	TO	GO			VI		Vidriada verda.
	1	14003	PE	FIN	TO	AO			VI		Vidriada marró.
	1	14003	FO	FOB	TO	GO			VI		Vidriada verda.
	1	14003	FO	FOB	TO	AO			VI		Vidriada marró.
	1	14003	SF	FTA	TO	AO				VI	Vidriada verda.
	1	14003	VO	GIB	TO	AO			VI		Vidriada verda.

Àrea: **Sector:** VII **Àmbit:** **UE:** 70039

Num.	Frag.	Class.	Def.Fragm.	Tipo.	Tècnica	Pasta	Decoració Int.	Decoració Ext.	Acabats Int.	Acabats Ext.	Observacions
	1	14003	VO	GIB	TO	AO			VI		Vidriada marró.
	1	14003	VO	GRE	TO	GO			VI	VI	Vidriada marró.
	1	14003	VO	OLL	TO	GO			VI		Vidriada verda.
	1	14005	BE	FTA	TO	AR		IN			
	1	14103	SF	ESC	TO	AO	PI		VI	VI	
	2	14103	SF	PAT	TO	AO	PI		VI	VI	
	3	14104	VO	PAT	TO	AO	PI		VI	VI	Orla ales de gavina i esglaons
	1	14114	PE	PAT	TO	AO	PI		VI	VI	fi XVII pp XVIII
	2	14114	SF	PAT	TO	AO	PI		VI	VI	fi XVII pp XVIII
	1	14305	VO	PAT	TO	AO	PI		VI	VI	fi XVII pp XVIII
	3	15000	SF	PIP	MO						Broquets de pipa de caolí.
	1	20002		CLA							clau
	1	20002		PLC							placa
	1	30000	NA	FIN							vidre blanc
	3	50025			TO	AR					Baixant
	5	50025			TO	AR					Baixant
	2	50025			TO	AR			VI		Vidriada verda
	2	60051									

Àrea: **Sector:** VII **Àmbit:** **UE:** 70040

Num.	Frag.	Class.	Def.Fragm.	Tipo.	Tècnica	Pasta	Decoració Int.	Decoració Ext.	Acabats Int.	Acabats Ext.	Observacions
	1	14103	SF	PAT	TO	AO			VI	VI	

Àrea: **Sector:** VII **Àmbit:** **UE:** 70042

Num.	Frag.	Class.	Def.Fragm.	Tipo.	Tècnica	Pasta	Decoració Int.	Decoració Ext.	Acabats Int.	Acabats Ext.	Observacions
	1	14003	SF	FIN	TO	AO			VI		Vidriada marró.
	3	14003	SF	FIN	TO	AO			VI	VI	Vidriada marró i verda.
	2	14003	SF	FIN	TO	AO			VI		Vidriada verda.
	1	14003	VO	GIB	TO	AO			VI		vidriada marró
	1	14003	SF	PAT	TO	AO	PI		VI	VI	Vidriada melada
	1	14005	SF	FIN	TO	GR			VI	VI	Vidriada verda.
	4	14103	SF	PAT	TO	AO			VI	VI	S.XVII
	8	15000	SF	PIP	MO						Broquets de pipa de caolí.

Àrea: **Sector:** VII **Àmbit:** **UE:** 70043

Num.	Frag.	Class.	Def.Fragm.	Tipo.	Tècnica	Pasta	Decoració Int.	Decoració Ext.	Acabats Int.	Acabats Ext.	Observacions
	6	14003	SF	BAC	TO	AO			VI		1 individuu Vidriada marró.

Àrea: **Sector:** **VII** **Àmbit:** **UE:** **70043**

Num.	Frag.	Class.	Def.Fragm.	Tipo.	Tècnica	Pasta	DECORACIÓ Int.	DECORACIÓ Ext.	ACABATS Int.	ACABATS Ext.	Observacions
	1	14003	SF	BAC	TO	AO			VI		Vidriada marró.
	1	14003	SF	PAT	TL	GO			VI		Vidriada verda.
1	6	14003	FO	BAC	TO	AO			VI		1 individuu Vidriada marró.
	1	14103	FO	PAT	TO	AO	PI		VI	VI	S.XVII decoració vegetal
	1	20002		CLA							clau
	1	60051									

Àrea: **Sector:** **VII** **Àmbit:** **UE:** **70044**

Num.	Frag.	Class.	Def.Fragm.	Tipo.	Tècnica	Pasta	Decoració Int.	Decoració Ext.	Acabats Int.	Acabats Ext.	Observacions
	3	14003	SF	BAC	TO	AO			VI		Vidriada marró.
	1	14003	SF	PAT	TO	AO			VI		Vidriada marró.
	1	20000		ESR							Escòria
	8	60051									

Àrea: **Sector:** **VII** **Àmbit:** **UE:** **70049**

Num.	Frag.	Class.	Def.Fragm.	Tipo.	Tècnica	Pasta	Decoració Int.	Decoració Ext.	Acabats Int.	Acabats Ext.	Observacions
	2	14002	SF	FIN	TO	AO					
	3	14003	VO	ESF	TO	AO			VI	VI	Vidriada marró.
	18	14003	SF	FIN	TO	AO			VI		Vidriada marró.
	1	14003	PE	FIN	TO	AO			VI	VI	Vidriada marró.
	1	14003	PE	FIN	TO	AO				VI	Vidriada marró.
	1	14003	SF	FIN	TO	AO				VI	Vidriada marró.
	1	14003	PE	FIN	TO	AO			VI	VI	Vidriada verda.
	34	14003	SF	FIN	TO	AO			VI		Vidriada verda.
	3	14003	SF	FIN	TO	AO				VI	Vidriada verda.
	1	14003	SF	FIN	TO	AO			VI	VI	Vidriada verda.
	1	14003	BR	FTA	TO	AO				VI	Vidriada verda.
	2	14003	VO	GER	TO	AO			VI		Vidriada marró.
	1	14003	VO	GIB	TO	AO			VI		Vidriada marró.
	6	14003	VO	PAT	TO	AO			VI		Vidriada verda.
	1	14005	SF	FIN	TO	GR					
	1	14103	VO	ESC	TO	AO	PI		VI	VI	Cercles concèntrics
	44	14103	SF	PAT	TO	AO	PI		VI	VI	
	1	14103	FO	PAT	TO	AO	PI		VI	VI	
	4	14103	VO	PAT	TO	AO	PI		VI	VI	
	2	14114	SF	ESC	TO	AO	PI		VI	VI	fi XVII pp XVIII
	1	14114	VO	ESC	TO	AO	PI		VI	VI	fi XVII pp XVIII
	19	14114	SF	PAT	TO	AO	PI		VI	VI	Possiblement Poblet

Àrea: **Sector:** VII **Àmbit:** **UE:** 70049

Num.	Frag.	Class.	Def.Fragm.	Tipo.	Tècnica	Pasta	DECORACIÓ Int.	DECORACIÓ Ext.	ACABATS Int.	ACABATS Ext.	Observacions
	3	14114	PE	PAT	TO	AO	PI		VI	VI	Possiblement Poblet
	4	14114	SF	PAT	TO	AO	PI		VI	VI	fi XVII pp XVIII
	4	14120	SF	PAT	TO	AO	PI		VI	VI	1620-1700
	4	14120	VO	PAT	TO	AO	PI		VI	VI	1620-1700
	17	14305	SF	FOB	TO	AO					
	1	14305	VO	PAT	TO	AO	PI				
	1	15000	SF	PIP	MO			IN			Broquets de pipa de caolí.
	6	20000		FIN							
1	1	20000		BOT							Botó
2	1	20000		BOT							Botó amb decoració floral o solar.
3	1	20000		BOT							Botó
4	1	20000		BOT							Botó amb decoració floral o solar.
5	1	20000		BOT							Botó amb decoració floral o solar.
6	1	20000		BOT							Botó
7	1	20000		BOT							Botó
8	1	20000		BOT							Botó amb decoració floral o solar.
11	1	20000		FIN							Pes
12	1	20000		BOT							Botó
14	1	20000		BOT							Botó
15	1	20000		BOT							Botó
9	1	20001		FIN							
10	1	20001		MON							Il.legible. 2.2 cm
13	1	20001		ELD							Element decoratiu
	1	30000	SF	FIN							vidre blanc
	1	50025			MO	GO					
	3	50032			MO	AO				VI	
	9	60051									
	1	60051									Dents

Àrea: **Sector:** VII **Àmbit:** **UE:** 70050

Num.	Frag.	Class.	Def.Fragm.	Tipo.	Tècnica	Pasta	Decoració Int.	Decoració Ext.	Acabats Int.	Acabats Ext.	Observacions
	5	14002	SF	FIN	TO	GO					
	5	14002	SF	FIN	TO	AO					
	1	14002	PE	FIN	TO	AO					
	1	14002	VO	FOB	TL	GO		PE			Gran contenidor.
	10	14003	SF	FIN	TO	AO			VI		Vidriada marró.
	1	14003	PE	FIN	TO	AO				VI	Vidriada marró.
	1	14003	FO	FIN	TO	GO			VI		Vidriada marró.
	1	14003	SF	FIN	TO	GO			VI		Vidriada marró.

Num. Intervenció 074/05 **Jaciment** Mercat del Born

Àrea: **Sector:** **VII** **Àmbit:** **UE:** **70050**

Num.	Frag.	Class.	Def.Fragm.	Tipo.	Tècnica	Pasta	DECORACIÓ Int.	DECORACIÓ Ext.	ACABATS Int.	ACABATS Ext.	Observacions
	7	14003	SF	FIN	TO	AO				VI	Vidriada verda.
	2	14003	SF	FIN	TO	GO			VI		Vidriada verda.
	1	14003	SF	FIN	TO	AO			VI	VI	Vidriada marró.
	1	14003	BE	FTA	TO	AO				VI	Vidriada verda.
	1	14003	VO	FTA	TO	AO				VI	Vidriada verda.
	1	14003	PE	FTA	TO	AO			VI		Vidriada verda.
	1	14003	VO	GIB	TO	AO			VI		Vidriada marró.
	1	14003	VO	PAT	TO	AO			VI		Vidriada marró.
	1	14005	PE	FIN	TO	AR					Verdú
	4	14005	SF	FTA	TO	AR		AP			Verdú
	1	14103	OR	EOR	TO	AO	PI		VI	VI	S.XVII
	1	14103	FO	FOB	TO	AO	PI		VI	VI	S.XVII
	3	14103	SF	PAT	TO	AO	PI		VI	VI	S.XVII
	1	14103	PE	PAT	TO	AO	PI		VI	VI	motiu central dona
	1	14103	VO	PAT	TO	AO	PI		VI	VI	Orla indeterminada
	2	14114	SF	FOB	TO	AO	PI		VI	VI	Possiblement Poblet
	3	14114	PE	PAT	TO	AO	PI		VI	VI	Possiblement Poblet
	1	14120	SF	PAT	TO	AO	PI		VI	VI	1620-70
	1	14305	SF	PAT	TO	AO	PI		VI	VI	
	1	14305	VO	PAT	TO	AO	PI		VI	VI	
	7	20002		CLA							claus
	1	20002		ESR							escòria
	6	20002		FIN							informes
1	1	20002		FIN							
2	1	20002		FIN							visagra
	2	30000	SF	FIN							vidre blanc
	1	30000	SF	FIN							vidre blau
	1	30000	NA	SET							vidre blau
	1	30000	SF	SET							Canya. vidre blau
	2	50025			MO	AO		PI		VI	Baixant
	1	50033			MO	AO		PI		VI	blau, groc i blanc
	13	50033			MO	AO		PI		VI	blau, groc, verd i blanc
	3	50033			MO	AO		PI		VI	blau, ocre i blanc
	2	50033			MO	AO		PI		VI	blau, groc, ocre i blanc
1	2	50033			MO	AO		PI		VI	blau, groc i blanc
2	2	50033			MO	AO		PI		VI	blau, groc i blanc. motiu estrellat
3	1	50033			MO	AO		PI		VI	blau, groc i blanc motiu estrellat
	1	50037			MO	AO		PI		VI	Rajola de la vela
	8	50037			MO	AO		PI		VI	vela
	8	60051			MO	AO		PI		VI	

Àrea: **Sector:** **VII** **Àmbit:** **UE:** **70050**

Num.	Frag.	Class.	Def.Fragm.	Tipo.	Tècnica	Pasta	DECORACIÓ Int.	DECORACIÓ Ext.	ACABATS Int.	ACABATS Ext.	Observacions
	1	60051									Mandíbula
	1	60054									

Àrea: **Sector:** **VII** **Àmbit:** **UE:** **70051**

Num.	Frag.	Class.	Def.Fragm.	Tipo.	Tècnica	Pasta	Decoració Int.	Decoració Ext.	Acabats Int.	Acabats Ext.	Observacions
	2	14002	PE	FIN	TO	AO					
	1	14002	NA	FTA	TO	AO					
	2	14003	FO	BAC	TO	AO			VI		Vidriada marró.
	1	14003	BR	CAT	TO	AO			VI	VI	Vidriada verda.
	2	14003	FO	FIN	TO	AO			VI		Vidriada marró.
	3	14003	NA	FIN	TO	AO			VI	VI	Vidriada marró.
	9	14003	SF	FIN	TO	AO			VI		Vidriada marró.
	3	14003	SF	FIN	TO	AO			VI	VI	Vidriada marró.
	1	14003	SF	FIN	TO	AO				VI	Vidriada verda.
	3	14003	SF	FIN	TO	AO				VI	Vidriada verda.
	1	14003	SF	FIN	TO	AO			VI		Vidriada verda.
	5	14003	SF	FOB	TO	AO			VI		Vidriada marró.
	3	14003	SF	FOB	TO	AO			VI		Vidriada verda.
	1	14003	NA	FTA	TO	AO			VI	VI	Vidriada marró.
	1	14003	NA	FTA	TO	AO			VI		Vidriada marró.
	6	14003	NA	FTA	TO	AO			VI	VI	Vidriada verda.
	1	14003	AN	FTA	TO	AO			VI	VI	Vidriada verda.
	1	14003	FO	FTA	TO	AO			VI	VI	Vidriada marró.
	3	14003	SF	FTA	TO	AO				VI	Vidriada verda.
	10	14003	VO	GIB	TO	AO			VI		Vidriada marró.
	1	14003	SF	MOR	TO	AO			VI		Vidriada verda.
	5	14003	VO	PAT	TO	AO			VI		Vidriada marró.
	1	14003	SF	PAT	TO	AO			VI		Vidriada marró.
	1	14005	PE	FIN	TO	AO					
	1	14100	VO	ESC	TO	AO			VI	VI	
	1	14101	SF	PAT	TO	AO	PI		VI	VI	
	3	14103	FO	ESC	TO	AO	PI		VI	VI	S.XVII
	1	14103	SF	ESC	TO	AO	PI		VI	VI	S.XVII
	1	14103	SF	FOB	TO	AO	PI		VI	VI	S.XVII
	14	14103	SF	PAT	TO	AO	PI		VI	VI	S.XVII
	1	14103	FO	PAT	TO	AO	PI		VI	VI	Decoració floral.
	1	14103	FO	PAT	TO	AO	PI		VI	VI	S.XVII
	2	14103	VO	PAT	TO	AO	PI		VI	VI	S.XVII
	1	14114	NA	EOR	TO	AO	PI		VI	VI	fi XVII pp XVIII

Àrea: **Sector:** **VII** **Àmbit:** **UE:** **70051**

Num.	Frag.	Class.	Def.Fragm.	Tipo.	Tècnica	Pasta	DECORACIÓ Int.	DECORACIÓ Ext.	ACABATS Int.	ACABATS Ext.	Observacions
	3	14114	PE	ESC	TO	AO	PI		VI	VI	ha perdut la decoració
	1	14114	PE	ESC	TO	AO	PI		VI	VI	Motiu creu de Malta
	2	14114	SF	ESC	TO	AO	PI		VI	VI	fi XVII pp XVIII
	3	14114	SF	PAT	TO	AO	PI		VI	VI	fi XVII pp XVIII
	1	14114	SF	PAT	TO	AO	PI		VI	VI	fi XVII pp XVIII
	1	14120	VO	PAT	TO	AO	PI		VI	VI	1620-1700
	1	14304	SF	PAT	TO	AO	PI		VI	VI	Montelupo
	3	14305	SF	FOB	TO	AO	PI		VI	VI	blau turquino
	1	14305	SF	PAT	TO	AO	PI		VI	VI	blau sobre blanc
	2	15000	SF	PIP	MO						Broquets de pipa de caolí.
	1	15000	SF	PIP	MO			IN			Broquets de pipa de caolí.
	4	20000		ESR							escòria
1	1	20001		MON							Il.legible. 1.6 cm
2	1	20001		MON							Il.legible. 1.6 cm
3	1	20001		MON							Il.legible. 1.4 cm
	1	20002		CLA							claus
	3	20002		FIN							informes
	1	30000	SF	FIN							vidre verd fosc
	2	50030			MO	AO		PI		VI	
	1	50033			MO	AO		PI		VI	en cercle groc i decoració floral
	3	50033			MO	AO		PI		VI	estrella bicromacentral de 9 puntes
	2	50033			MO	AO		PI		VI	flor emmarcada en un quadrat verd
	3	50037			MO	AO		PI		VI	Rajola de la vela
	13	60051									
	3	60051									dent ovicaprí
	1	60051									mandíbula

Àrea: **Sector:** **VII** **Àmbit:** **UE:** **70052**

Num.	Frag.	Class.	Def.Fragm.	Tipo.	Tècnica	Pasta	Decoració Int.	Decoració Ext.	Acabats Int.	Acabats Ext.	Observacions
	3	13300	SF	AMF	TO	AO					
	2	14002	SF	FIN	TO	AO					
	1	14002	VO	FTA	TO	AO					
	6	14003	VO	BAC	TO	AO			VI		Vidriada marró.
	7	14003	NA	FIN	TO	AO			VI	VI	Vidriada marró.
	13	14003	SF	FIN	TO	AO			VI		Vidriada marró.
	1	14003	SF	FIN	TO	AO			VI	VI	Vidriada marró.
	1	14003	FO	FIN	TO	AO			VI	VI	Vidriada marró.
	2	14003	SF	FIN	TO	AO			VI		Vidriada verda.
	2	14003	AN	FIN	TO	AO			VI		Vidriada verda.

Num. Intervenció 074/05 **Jaciment** Mercat del Born

Àrea: **Sector:** **VII** **Àmbit:** **UE:** **70052**

Num.	Frag.	Class.	Def.Fragm.	Tipo.	Tècnica	Pasta	DECORACIÓ Int.	DECORACIÓ Ext.	ACABATS Int.	ACABATS Ext.	Observacions
	5	14003	NA	FIN	TO	AO			VI	VI	Vidriada verda.
	1	14003	SF	FIN	TO	AO				VI	Vidriada verda.
	5	14003	SF	FOB	TO	AO			VI		Vidriada marró.
	5	14003	SF	FOB	TO	AO			VI	VI	Vidriada verda.
	4	14003	SF	FOB	TO	AO				VI	Vidriada verda.
	2	14003	SF	FOB	TO	AO				VI	Vidriada marró.
	2	14003	VO	GIB	TO	AO			VI		Vidriada verda.
	1	14003	VO	OLL	TO	AO			VI		Vidriada verda.
	1	14003	NA	OLL	TO	AO			VI		Vidriada verda.
	5	14003	VO	PAT	TO	AO			VI		Vidriada marró.
	2	14003	FO	PAT	TO	AO			VI		Vidriada marró.
	1	14003	VO	PAT	TO	AO			VI		Vidriada verda.
	1	14003	CR	PAT	TO	AO			VI		Vidriada verda.
	1	14003	NA	POA	TO	AO			VI	VI	Vidriada marró.
	1	14003	VO	TAP	TO	AO			VI	VI	Vidriada marró.
	1	14003	VO	TAP	TO	AO			VI	VI	Vidriada verda.
	1	14003	AG	TAP	TO	AO			VI	VI	Vidriada melada.
	1	14103	VO	EOR	TO	AO	PI		VI	VI	nansa nº17
	2	14103	OR	EOR	TO	AO	PI		VI	VI	nansa nº17
	2	14103	VO	ESC	TO	AO	PI		VI	VI	Cercles concèntrics
	1	14103	SF	ESC	TO	AO	PI		VI	VI	
	2	14103	FO	ESC	TO	AO	PI		VI	VI	motius geomètrics
	1	14103	VO	ESC	TO	AO	PI		VI	VI	
	2	14103	VO	PAT	TO	AO	PI		VI	VI	S.XVII
	1	14103	CR	PAT	TO	AO	PI		VI	VI	S.XVII
	4	14103	SF	PAT	TO	AO	PI		VI	VI	S.XVII
	2	14103	FO	PAT	TO	AO	PI		VI	VI	
	1	14114	VO	ESC	TO	AO	PI		VI	VI	
	3	14114	SF	FOB	TO	AO	PI		VI	VI	
	1	14119	VO	ESC	TO	AO	PI		VI	VI	
	4	14120	VO	PAT	TO	AO	PI		VI	VI	1620-1700
	1	14125	VO	PAT	TO	AO	PI		VI	VI	Orla motiu figa
	1	14201	FO	ESC	TO	AO	PI		VI	VI	
	2	14201	SF	FOB	TO	AO	PI	PI	VI	VI	
	1	14201	VO	PAT	TO	AO	PI	PI	VI	VI	Pinzell - Pinta
	1	14255	VO	PAT	TO	AO	PI		VI		orla nº8
1	1	20001		MON							Il.legible. 1.6 cm
1	1	20001		XIN							Xinxeta
3	1	20001		FIN							
	1	20002		CLA							clau

Àrea: **Sector:** VII **Àmbit:** **UE:** 70052

Num.	Frag.	Class.	Def.Fragm.	Tipo.	Tècnica	Pasta	Decoració Int.	Decoració Ext.	Acabats Int.	Acabats Ext.	Observacions
	19	20002		FIN							informes
	3	20002		PLC							plaques
	4	50025			MO	AO		PI		VI	baixant
	1	50025			MO	AO		PI		VI	canonada
	1	50033			MO	AO		PI		VI	rajola 9 lamina IV Salvador Miquel
	1	50033			MO	AO		PI		VI	rajola 11 lamina II Salvador Miquel
	4	50037			MO	AO		PI		VI	rajola vela
	6	60051									

Àrea: **Sector:** VII **Àmbit:** **UE:** 70053

Num.	Frag.	Class.	Def.Fragm.	Tipo.	Tècnica	Pasta	Decoració Int.	Decoració Ext.	Acabats Int.	Acabats Ext.	Observacions
	5	14003	SF	FIN	TO	AO			VI		Vidriada marró.
	1	14003	SF	FIN	TO	GO			VI		Vidriada verda.
	1	14003	AN	FIN	TO	AO			VI		Vidriada verda.
	1	14003	SF	FIN	TO	AO				VI	Vidriada verda.
	4	14003	SF	FOB	TO	AO			VI		Vidriada marró.
	1	14003	VO	PAT	TO	AO			VI		Vidriada verda.
	1	14003	SF	PAT	TO	AO			VI		Vidriada marró.
	1	14003	FO	PAT	TO	GO			VI		Vidriada verda.
	1	14005	SF	FIN	TO	AR					
	1	14100	VO	ESC	TO	AO			VI		
	1	14103	OR	EOR	TO	AO	PI		VI	VI	nansa nº17
	1	14103	SF	ESC	TO	AO	PI		VI	VI	
	2	14103	VO	ESC	TO	AO	PI		VI	VI	Cercles concèntrics
	1	14103	VO	PAT	TO	AO	PI		VI	VI	
	4	14103	SF	PAT	TO	AO	PI		VI	VI	
	1	14104	FO	PAT	TO	AO	PI		VI	VI	orla pinça. decoració vegetal
	1	14120	VO	PAT	TO	AO	PI		VI	VI	1620-1700
	1	14255	SF	ESC	TO	AO	PI		VI		
	1	15000	SF	PIP	MO						Cassoleta.
2	1	20001		GNV							Vaina ganivet
1	1	20002		BOM							Bala de canó
	3	60051									
	2	60051									Dents

Àrea: **Sector:** VII **Àmbit:** **UE:** 70054

Num.	Frag.	Class.	Def.Fragm.	Tipo.	Tècnica	Pasta	Decoració Int.	Decoració Ext.	Acabats Int.	Acabats Ext.	Observacions
	1	14002	SF	FIN	TO	AO					

Àrea: **Sector:** **VII** **Àmbit:** **UE:** **70054**

Num.	Frag.	Class.	Def.Fragm.	Tipo.	Tècnica	Pasta	DECORACIÓ Int.	DECORACIÓ Ext.	ACABATS Int.	ACABATS Ext.	Observacions
	1	14002	FO	FIN	TO	GO					
	2	14003	VO	BAC	TO	AO			VI		Vidriada marró.
	1	14003	SF	FIN	TO	AO				VI	Vidriada marró.
	11	14003	SF	FIN	TO	AO			VI		Vidriada marró.
	1	14003	NA	FIN	TO	AO				VI	Vidriada marró.
	1	14003	NA	FIN	TO	AO			VI		Vidriada marró.
	1	14003	SF	FIN	TO	GO			VI		Vidriada marró.
	1	14003	SF	FIN	TO	GO			VI		Vidriada verda.
	2	14003	SF	FIN	TO	AO			VI		Vidriada marró.
	1	14003	BR	FTA	TO	AO			VI	VI	Vidriada melada.
	1	14003	NA	FTA	TO	AO				VI	Vidriada verda.
	1	14003	FO	PAT	TO	AO			VI		Vidriada marró.
	5	14003	VO	PAT	TO	AO			VI		Vidriada marró.
	1	14005	SF	FTA	TO	AR		IN			
	1	14006	SF	FIN	TO	AO				VI	Vidriada marró.
	1	14103	SF	ESC	TO	AO	PI		VI	VI	S.XVII
	1	14103	FO	ESC	TO	AO	PI		VI	VI	S.XVII
	3	14103	VO	ESC	TO	AO	PI		VI	VI	Cercles concèntrics
	1	14103	PC	ESC	TO	AO	PI		VI	VI	Cercles concèntrics
	7	14103	SF	PAT	TO	AO	PI		VI	VI	S.XVII
	2	14103	VO	PAT	TO	AO	PI		VI	VI	S.XVII
	1	14114	SF	ESC	TO	AO	PI		VI	VI	Possiblement Poblet
	3	14114	SF	PAT	TO	AO	PI		VI	VI	Possiblement Poblet
	1	14114	PE	PAT	TO	AO	PI		VI	VI	Possiblement Poblet
	1	14114	SF	PAT	TO	AO	PI		VI	VI	fi XVII pp XVIII
	1	14120	VO	PAT	TO	AO	PI		VI	VI	1620-1700
	1	15000	SF	PIP	MO						Broquet de pipa de caolí.
	2	20000		ESR							escòria
	1	20002		FIN							informe
	3	30000	SF	FIN							vidre blau
	1	50003									fragment d'estuc
	19	60051									

Àrea: **Sector:** **VII** **Àmbit:** **UE:** **70058**

Num.	Frag.	Class.	Def.Fragm.	Tipo.	Tècnica	Pasta	Decoració Int.	Decoració Ext.	Acabats Int.	Acabats Ext.	Observacions
	1	20001		FIN							
	1	20002		ESR							Escòria de ferro
	1	30000	SF	FIN							vidre blanc
	1	60051									mandíbula

Àrea: **Sector:** VII **Àmbit:** **UE:** 70060

Num.	Frag.	Class.	Def.Fragm.	Tipo.	Tècnica	Pasta	Decoració Int.	Decoració Ext.	Acabats Int.	Acabats Ext.	Observacions

Àrea: **Sector:** VII **Àmbit:** **UE:** 70060

Num.	Frag.	Class.	Def.Fragm.	Tipo.	Tècnica	Pasta	Decoració Int.	Decoració Ext.	Acabats Int.	Acabats Ext.	Observacions
	1	14003	SF	FIN	TO	AO			VI		Vidriada marró.
	1	14003	FO	FIN	TO	AO			VI		Vidriada marró.
	1	14003	SF	FIN	TO	AO			VI		Vidriada verda.
	2	14003	NA	FIN	TO	AO			VI		Vidriada verda.
	1	14003	SF	FIN	TO	AO				VI	Vidriada verda.
	1	14003	VO	PAT	TO	AO			VI		Vidriada verda.
	1	14003	VO	PAT	TO	AO			VI		Vidriada verda.
	1	20002		CLA							clau
	3	60051									
	1	60051									Dent
	1	60052									

Àrea: **Sector:** VII **Àmbit:** **UE:** 70062

Num.	Frag.	Class.	Def.Fragm.	Tipo.	Tècnica	Pasta	Decoració Int.	Decoració Ext.	Acabats Int.	Acabats Ext.	Observacions
	1	14003	SF	FIN	TO	AO			VI		Vidriada verda.
	2	14003	SF	FIN	TO	GO			VI		Vidriada marró.
	1	20002		FIN							informes
	2	30000	SF	FIN							vidre blau

Àrea: **Sector:** VII **Àmbit:** **UE:** 70064

Num.	Frag.	Class.	Def.Fragm.	Tipo.	Tècnica	Pasta	Decoració Int.	Decoració Ext.	Acabats Int.	Acabats Ext.	Observacions
	1	14005	SF	FIN	TO	AR					Vidriada verda.

Àrea: **Sector:** VII **Àmbit:** **UE:** 70065

Num.	Frag.	Class.	Def.Fragm.	Tipo.	Tècnica	Pasta	Decoració Int.	Decoració Ext.	Acabats Int.	Acabats Ext.	Observacions
	4	14002	SF	FIN	TO	AO					Vidriada verda.
	1	14002	PE	FIN	TO	AO					Vidriada verda.
	5	14003	VO	BAC	TO	AO			VI		Vidriada marró.
	1	14003	BR	CAT	TO	AO				VI	Vidriada verda.
	1	14003	FO	FIN	TO	AO			VI	VI	Vidriada verda.
	1	14003	SF	FIN	TO	GO			VI		Vidriada verda.
	2	14003	SF	FIN	TO	AO			VI		Vidriada verda.
	9	14003	SF	FIN	TO	AO			VI		Vidriada marró.

Num. Intervenció 074/05 **Jaciment** Mercat del Born

Àrea: **Sector:** **VII** **Àmbit:** **UE:** **70065**

Num.	Frag.	Class.	Def.Fragm.	Tipo.	Tècnica	Pasta	DECORACIÓ Int.	DECORACIÓ Ext.	ACABATS Int.	ACABATS Ext.	Observacions
	3	14003	NA	FIN	TO	AO			VI	VI	Vidriada verda.
	1	14003	NA	FIN	TO	AO			VI	VI	Vidriada marró.
	2	14003	FO	FOB	TO	AO			VI		Vidriada marró.
	1	14003	SF	FOB	TO	AO			VI		Vidriada marró.
	1	14003	SF	FOB	TO	AO			VI		Vidriada verda.
	2	14003	SF	FTA	TO	AO				VI	Vidriada verda.
	3	14003	VO	OLL	TO	AO			VI		Vidriada verda.
	1	14003	FO	PAT	TO	AO			VI	VI	Vidriada marró.
	6	14003	VO	PAT	TO	AO			VI		Vidriada marró.
	1	14100	PE	FOB	TO	AO			VI		
	1	14103	OR	EOR	TO	AO	PI		VI	VI	nansa nº17
	1	14103	SF	ESC	TO	AO	PI		VI	VI	S.XVII
	1	14103	VO	ESC	TO	AO	PI		VI	VI	Cercles concèntrics
	1	14103	FO	ESC	TO	AO	PI		VI	VI	motius geomètrics
	4	14103	SF	FIN	TO	AO	PI		VI	VI	
	2	14103	VO	PAT	TO	AO	PI		VI	VI	
	1	14103	CR	PAT	TO	AO	PI		VI	VI	línies en blau sobre blanc
	1	14104	VO	PAT	TO	AO	PI		VI	VI	Orla de volutes
	1	14114	PE	ESC	TO	AO	PI		VI	VI	fi XVII pp XVIII
	5	14114	SF	FOB	TO	AO	PI		VI	VI	fi XVII pp XVIII
	1	14114	PE	FOB	TO	AO	PI		VI	VI	fi XVII pp XVIII
	1	14114	VO	PAT	TO	AO	PI		VI	VI	fi XVII pp XVIII
	2	14114	CR	PAT	TO	AO	PI		VI	VI	fi XVII pp XVIII
	1	14119	VO	SEV	TO	AO	PI		VI	VI	1650-1700
	2	14120	VO	PAT	TO	AO	PI		VI	VI	1620-1700
	1	14120	CR	PAT	TO	AO	PI		VI	VI	1620-1700
	3	14305	SF	PAT	TO	AO	PI		VI	VI	blau sobre blanc Savona
	1	14305	VO	PAT	TO	AO	PI		VI	VI	blau sobre blanc Savona
	1	14305	CR	PAT	TO	AO	PI		VI	VI	blau sobre blanc Savona
	1	20000		ESR							escòria
	1	30000	VO	AMP							vidre blau
	1	30000	SF	FIN							vidre blau
	4	30000	SF	FIN							vidre blanc
	1	30000	NA	FIN							vidre blanc
	1	50037			MO	AO		PI		VI	Rajola de la Vela
	22	60051									
	8	60051									Dents
	5	60051									mandíbules

Num. Intervenció 074/05 **Jaciment** Mercat del Born

Àrea: **Sector:** VII **Àmbit:** **UE:** 70073

Num.	Frag.	Class.	Def.Fragm.	Tipo.	Tècnica	Pasta	DECORACIÓ Int.	DECORACIÓ Ext.	ACABATS Int.	ACABATS Ext.	Observacions

Àrea: **Sector:** VII **Àmbit:** **UE:** 70073

Num.	Frag.	Class.	Def.Fragm.	Tipo.	Tècnica	Pasta	Decoració Int.	Decoració Ext.	Acabats Int.	Acabats Ext.	Observacions
	9	14002	SF	FIN	TO	AO					
	2	14002	NA	FIN	TO	AO					1 individuu.
	2	14002	SF	FIN	TO	GO					
	1	14002	SF	FOB	TO	AO					
	4	14002	PE	GUA	TO	AO					1 individuu.
	3	14002	VO	OLL	TO	AO					2 individuus.
	2	14003	VO	GIB	TO	AO			VI		Vidriada marró.
	16	14003	VO	OLL	TO	GO			VI		Vidriada verda.
	200	14003	SF	OLL	TO	AO			VI		Vidriada verda.
	2	14003	CR	OLL	TO	AO			VI		Vidriada verda.
	15	14003	CR	OLL	TO	AO			VI		Vidriada verda.
	7	14003	NA	OLL	TO	AO			VI	VI	Vidriada verda.
	1	14003	NA	OLL	TO	AO			VI		Vidriada verda.
	30	14003	VO	OLL	TO	AO			VI		Vidriada verda.
	4	14003	AN	OLL	TO	AO			VI		Vidriada verda.
	206	14003	SF	OLL	TO	AO			VI		Vidriada marró.
	23	14003	VO	OLL	TO	AO			VI		Vidriada marró.
	17	14003	CR	OLL	TO	AO			VI		Vidriada marró.
	1	14003	FO	OLL	TO	AO			VI		Vidriada marró.
	6	14003	NA	OLL	TO	AO			VI		Vidriada marró.
	2	14003	NA	OLL	TO	AO			VI	VI	Vidriada marró.
	3	14003	AN	OLL	TO	AO			VI		Vidriada marró.
2	7	14003	VO	OLL	TO	AO			VI		Vidriada verda.
5	16	14003	PC	GIB	TO	AO			VI		Vidriada verda.
	19	14005	SF	FIN	TO	AR					pot enganxar amb el diferencial 3
	17	14005	VO	OLL	TL	GR					1 individuu.
	6	14005	FO	OLL	TL	GR					1 individuu.
	21	14005	SF	OLL	TL	GR					
	1	14005	NA	OLL	TL	GR					
3	34	14005	PC	GER	TO	AR					1 individuu.
4	8	14005	SF	FTA	TO	AR					1 individuu. Amb marca
	1	14100	SF	PAT	TO	AO					
	2	14103	SF	ESC	TO	AO	PI		VI	VI	cercles concèntrics
	1	14119	VO	PAT	TO	AO	PI		VI	VI	1650-1700
	1	15000	SF	PIP	MO						Broquet de pipa de caolí.
	1	20001		FIN							

Àrea: **Sector:** VII **Àmbit:** **UE:** 70073

Num.	Frag.	Class.	Def.Fragm.	Tipo.	Tècnica	Pasta	Decoració Int.	Decoració Ext.	Acabats Int.	Acabats Ext.	Observacions
	12	20002		CLA							claus
	1	30000	SF	FIN							vidre blanc
	1	50006									Element arquitectònic 0.85 x0.37 x 0.22 nº182
	1	50006									Element arquitectònic 0.63 x0.3 x 0.23 nº183
	1	50006									Element arquitectònic 0.5 x0.33 x 0.23 nº185
	1	50006									Element arquitectònic 0.46 x0.3 x 0.06 nº176
	1	50006									Element arquitectònic 0.3 x0.12 x 0.12 nº177
	1	50006									Element arquitectònic 0.75 x0.24 x 0.22 nº178
	1	50006									Element arquitectònic 0.82 x0.29 x 0.23 nº180
	1	50006									Element arquitectònic 0.45 x0.23 x 0.2 nº181
	8	50025			MO	AO				VI	Baixant
	1	50033			MO	AO		PI		VI	Policromia blava i groga
	2	50037			MO	AO		PI		VI	vela
	4	60051									

Àrea: **Sector:** VII **Àmbit:** **UE:** 70077

Num.	Frag.	Class.	Def.Fragm.	Tipo.	Tècnica	Pasta	Decoració Int.	Decoració Ext.	Acabats Int.	Acabats Ext.	Observacions
	1	14002	SF	FIN	TO	AO					
	1	14002	SF	FOB	TO	AO		IN			
	1	14002	PE	FOG	TO	AO					
	1	14003	SF	FIN	TO	AO			VI		Vidriada verda.
	1	14003	SF	FOB	TO	AO			VI		Vidriada marró.
	2	14003	SF	PAT	TO	AO			VI	VI	Vidriada marró jaspejada en groc
	1	14120	VO	PAT	TO	AO	PI		VI	VI	1620-1700
	1	50006									Element arquitectònic 0.17 x0.2 x 0.1 nº211
	1	50014			MO	AO		PI		VI	rajola retallada, tap
	4	60051									

Àrea: **Sector:** VII **Àmbit:** **UE:** 70078

Num.	Frag.	Class.	Def.Fragm.	Tipo.	Tècnica	Pasta	Decoració Int.	Decoració Ext.	Acabats Int.	Acabats Ext.	Observacions
	1	14002	SF	FIN	TO	AO					
	1	14003	VO	ESC	TO	AO			VI		Vidriada marró.
	1	14003	SF	FIN	TO	AO				VI	Vidriada verda.
	1	14005	SF	CAT	TO	AR					
	1	14103	OR	EOR	TO	AO	PI		VI	VI	nansa nº18 Telesse
	1	14103	VO	ESC	TO	AO	PI		VI	VI	cercles concèntrics
	1	14103	SF	ESC	TO	AO	PI		VI	VI	
	1	14103	SF	PAT	TO	AO			VI	VI	

Àrea: **Sector:** **VII** **Àmbit:** **UE:** **70078**

Num.	Frag.	Class.	Def.Fragm.	Tipo.	Tècnica	Pasta	DECORACIÓ Int.	DECORACIÓ Ext.	ACABATS Int.	ACABATS Ext.	Observacions
	1	14304	NA	FIN	TO	AO	PI		VI	VI	vidriat verd turquesa
	1	15000		ESR							Escòria ceràmica
	54	20000		ESR							Escòria
1	1	60001		AND							Restes d'un barrilet
	4	60051									

Àrea: **Sector:** **VII** **Àmbit:** **UE:** **70079**

Num.	Frag.	Class.	Def.Fragm.	Tipo.	Tècnica	Pasta	Decoració Int.	Decoració Ext.	Acabats Int.	Acabats Ext.	Observacions
	1	14002	SF	FIN	TO	AO		PI			línies en morat
	1	14003	NA	FOB	TO	AO			VI		Vidriada marró.
	1	14005	VO	OLL	TO	AO					
	1	14101	SF	FIN	TO	AO			VI		
	1	14103	OR	EOR	TO	AO	PI		VI	VI	nansa nº17 Telesse
	1	20002		CLA							clau
	1	50033			MO	AO				VI	rajola policroma verd, groc i blau
	3	60051									

Àrea: **Sector:** **VII** **Àmbit:** **UE:** **70080**

Num.	Frag.	Class.	Def.Fragm.	Tipo.	Tècnica	Pasta	Decoració Int.	Decoració Ext.	Acabats Int.	Acabats Ext.	Observacions
	6	14002	SF	FIN	TO	AO					
	1	14002	SF	FIN	TO	AO		IN			
	1	14003	NA	FIN	TO	AO				VI	Vidriada verda.
	1	14003	SF	FIN	TO	AO			VI		Vidriada marró.
	1	14003	SF	FIN	TO	AO				VI	Vidriada marró.
	1	14003	SF	FIN	TO	AO			VI		Vidriada verda.
	2	14003	SF	FOB	TO	AO			VI		Vidriada verda.
	1	14003	VO	PAT	TO	AO			VI		Vidriada verda.
	1	14005	PE	FIN	TO	AR					
	1	14005	NA	OLL	TO	GR					
	1	14103	VO	PAT	TO	AO	PI		VI	VI	S.XVII
	3	14103	SF	PAT	TO	AO	PI		VI	VI	S.XVII
	1	14103	CR	PAT	TO	AO	PI		VI	VI	S.XVII
	1	14104	VO	PAT	TO	AO	PI		VI	VI	Orla volutes
	1	14114	SF	FOB	TO	AO	PI		VI	VI	fi XVII pp XVIII
	1	14114	PE	PAT	TO	AO	PI		VI	VI	fi XVII pp XVIII
	1	14120	SF	PAT	TO	AO	PI		VI	VI	1620-1700
	49	15000	SF	PIP	MO						Broquets de pipa de caolí.
	9	15000	SF	PIP	MO			IN			Broquets de pipa de caolí.

Àrea: **Sector:** VII **Àmbit:** **UE:** 70080

Num.	Frag.	Class.	Def.Fragm.	Tipo.	Tècnica	Pasta	DECORACIÓ Int.	DECORACIÓ Ext.	ACABATS Int.	ACABATS Ext.	Observacions
	3	15000	SF	PIP	MO			IN			Cassoleta. Marca tetera.
	1	15000	SF	PIP	MO			IN			Taló. Marca tetera.
	10	20000		ESR							escòria
	1	20002		ANE							anella
	15	20002		FIN							informes
	16	60051									
	4	60051									
	1	60051									Mandibula
	1	60054									

Àrea: **Sector:** VII **Àmbit:** **UE:** 70081

Num.	Frag.	Class.	Def.Fragm.	Tipo.	Tècnica	Pasta	Decoració Int.	Decoració Ext.	Acabats Int.	Acabats Ext.	Observacions
	1	14003	SF	FIN	TO	AO			VI		Vidriada marró.
	4	14003	SF	FOB	TO	GO			VI		Vidriada verda.
	1	14003	SF	FOB	TO	AO			VI		Vidriada verda.
	2	14003	VO	SEV	TO	AO			VI	VI	Vidriada marró.
	1	14103	SF	ESC	TO	AO	PI		VI	VI	S.XVII
	1	14103	FO	PAT	TO	AO	PI		VI	VI	S.XVII
	1	14120	VO	PAT	TO	AO	PI		VI	VI	1620-1700

Àrea: **Sector:** VII **Àmbit:** **UE:** 70082

Num.	Frag.	Class.	Def.Fragm.	Tipo.	Tècnica	Pasta	Decoració Int.	Decoració Ext.	Acabats Int.	Acabats Ext.	Observacions
	3	14002	SF	FIN	TL	GO					
	13	14002	SF	FIN	TO	AO					
4	1	14002	SF	FOB	TO	AO		IN			Decoració lleons
	1	14003	NA	CAT	TO	AO			VI	VI	Vidriada marró.
	4	14003	SF	FIN	TO	GO			VI		Vidriada verda.
	1	14003	SF	FIN	TO	AO			VI		Vidriada verda.
	1	14003	SF	FIN	TO	AO			VI	VI	Vidriada verda.
	1	14003	SF	FIN	TO	AO				VI	Vidriada verda.
	1	14003	SF	FIN	TO	AO			VI		Vidriada marró.
	1	14003	SF	FIN	TO	AO				VI	Vidriada verda.
	2	14003	NA	FIN	TO	AO			VI		Vidriada verda.
	5	14003	SF	FOB	TO	AO			VI		Vidriada marró.
	4	14003	SF	FOB	TO	AO			VI		Vidriada verda.
	1	14003	VO	GER	TO	AO			VI		Vidriada verda.
	3	14003	VO	GIB	TO	AO			VI		Vidriada verda.
	1	14003	FO	GIB	TO	AO			VI		Vidriada marró.

Àrea: **Sector:** **VII** **Àmbit:** **UE:** **70082**

Num.	Frag.	Class.	Def.Fragm.	Tipo.	Tècnica	Pasta	DECORACIÓ Int.	DECORACIÓ Ext.	ACABATS Int.	ACABATS Ext.	Observacions
	5	14003	VO	OLL	TO	GO			VI		Vidriada verda.
	1	14003	VO	PAT	TO	AO			VI		Vidriada marró.
	1	14003	CR	PAT	TO	AO			VI		Vidriada marró.
	1	14003	VO	SEV	TO	AO			VI		Vidriada verda.
	4	14005	SF	FIN	TL	GR					
	1	14100	VO	FOB	TO	AO			VI		
	1	14100	SF	PAT	TO	AO			VI	VI	Podria ser Poblet
	2	14101	SF	GER	TO	AO				VI	Podria ser una producció de Barcelona
	1	14103	SF	PAT	TO	AO	PI		VI	VI	
	1	14114	SF	ESC	TO	AO	PI		VI	VI	fi XVII pp XVIII
	1	14114	SF	PAT	TO	AO	PI		VI	VI	fi XVII pp XVIII
	1	14250	VO	ESC	TO	AO	PI		VI		Ha perdut el vidriat blanc
	1	14255	SF	FOB	TO	AO	PI		VI		decoració aninal
	1	15000	SF	PIP	MO						Broquet de pipa de caolí.
	3	20001		FIN							
1	1	20001		MON							Il.legible. 1.4 cm
3	1	20001		MON							Il.legible. 1.4 cm
	1	20002		CLA							claus
	1	20002		FIN							informes
	1	30000	FO	AMP							vidre blau
	1	30000	PE	COP							vidre verd
2	1	30001	PS	VIN							Dena de rosari
	1	50006									Element arquitectònic 1.16 x0.2 x 0.2 nº179
	15	60051									
	2	60051									

Àrea: **Sector:** **VII** **Àmbit:** **UE:** **70083**

Num.	Frag.	Class.	Def.Fragm.	Tipo.	Tècnica	Pasta	Decoració Int.	Decoració Ext.	Acabats Int.	Acabats Ext.	Observacions
	1	14002	FO	FOB	TO	AO					
	2	14003	SF	FIN	TO	AO			VI		Vidriada marró.
	1	14003	FO	FOB	TO	AO			VI		Vidriada verda.
	1	14103	VO	ESC	TO	AO	PI		VI	VI	decoració linia blava a la vora
	1	14114	SF	PAT	TO	AO	PI		VI	VI	fi XVII pp XVIII
	1	14306	VO	PAT	TO	AO	PI		VI	VI	No s'aprecia la decoració
	1	15000	SF	PIP	MO						Broquet de pipa de caolí.
	10	20002		FIN							informes
	2	60051									

Àrea: **Sector:** VII **Àmbit:** **UE:** 70084

Num.	Frag.	Class.	Def.Fragm.	Tipo.	Tècnica	Pasta	Decoració Int.	Decoració Ext.	Acabats Int.	Acabats Ext.	Observacions

Àrea: **Sector:** VII **Àmbit:** **UE:** 70084

Num.	Frag.	Class.	Def.Fragm.	Tipo.	Tècnica	Pasta	Decoració Int.	Decoració Ext.	Acabats Int.	Acabats Ext.	Observacions
	1	14003	SF	FIN	TO	AO			VI	VI	Vidriada marró.
	1	14114	CR	PAT	TO	AO	PI		VI	VI	fi XVII pp XVIII
1	1	20002		BOM							Fragment de bombarda

Àrea: **Sector:** VII **Àmbit:** **UE:** 70085

Num.	Frag.	Class.	Def.Fragm.	Tipo.	Tècnica	Pasta	Decoració Int.	Decoració Ext.	Acabats Int.	Acabats Ext.	Observacions
	4	14003	SF	FIN	TO	AO			VI		Vidriada marró.
	1	14003	PE	FIN	TO	AO				VI	Vidriada marró.
	1	14003	VO	PAT	TO	AO			VI	VI	Vidriada marró.
	1	14114	VO	PAT	TO	AO	PI		VI	VI	Orla F
	1	14305	VO	PAT	TO	AO	PI		VI	VI	Savona blau sobre blanc amb paisatge
	15	15000	SF	PIP	MO						Broquets de pipa de caolí.
	2	15000	SF	PIP	MO			IN			Cassoleta. Marca diapasó.
	2	30000	SF	FIN							vidre blanc
2	3	60000		PNX							Punxó
	12	60051									
	20	60053									
	3	60055		FFI							fusta indeterminada

Àrea: **Sector:** VII **Àmbit:** **UE:** 70086

Num.	Frag.	Class.	Def.Fragm.	Tipo.	Tècnica	Pasta	Decoració Int.	Decoració Ext.	Acabats Int.	Acabats Ext.	Observacions
	7	14002	SF	FIN	TL	GO					
	1	14002	SF	FIN	TO	AO					
	1	14003	SF	FIN	TO	AO				VI	Vidriada verda.
	1	14003	FO	FIN	TO	AO			VI		Vidriada verda.
	1	14003	VO	GIB	TO	AO			VI		Vidriada verda.

Àrea: **Sector:** VII **Àmbit:** **UE:** 70087

Num.	Frag.	Class.	Def.Fragm.	Tipo.	Tècnica	Pasta	Decoració Int.	Decoració Ext.	Acabats Int.	Acabats Ext.	Observacions
	1	14002	BE	CAT	TO	AO					
	1	14002	PE	FIN	TO	AO					
	1	14002	SF	FIN	TO	AO					
	1	14002	NA	OLL	TO	AO					

Num. Intervenció 074/05 **Jaciment** Mercat del Born

Àrea: **Sector:** **VII** **Àmbit:** **UE:** **70087**

Num.	Frag.	Class.	Def.Fragm.	Tipo.	Tècnica	Pasta	DECORACIÓ Int.	DECORACIÓ Ext.	ACABATS Int.	ACABATS Ext.	Observacions
	1	14003	SF	BAC	TO	AO			VI		Vidriada marró.
	1	14003	NA	CAT	TO	AO			VI	VI	Vidriada marró.
	1	14003	VO	ESF	TO	AO			VI	VI	Vidriada marró.
	2	14003	FO	FIN	TO	AO			VI		Vidriada marró.
	2	14003	NA	FIN	TO	AO				VI	Vidriada marró.
	2	14003	PE	FIN	TO	AO				VI	Vidriada marró.
	6	14003	SF	FIN	TO	AO			VI		Vidriada verda.
	2	14003	SF	FIN	TO	AO			VI	VI	Vidriada marró.
	1	14003	SF	FIN	TO	AO				VI	Vidriada marró.
	1	14003	FO	FOB	TO	AO			VI		Vidriada marró.
	4	14003	SF	FOB	TO	AO			VI		Vidriada marró.
	1	14003	VO	GIB	TO	AO			VI		Vidriada verda.
	2	14003	LL	OLL	TO	AO			VI	VI	Vidriada marró.
	4	14003	VO	PAT	TO	AO			VI		Vidriada marró.
	1	14003	VO	PAT	TO	AO			VI		Vidriada verda.
	1	14003	CR	PAT	TO	AO			VI		Vidriada marró.
	1	14003	NA	POA	TO	AO			VI	VI	Vidriada verda.
	1	14003	VO	SEV	TO	AO			VI		Vidriada marró.
	4	14003	VO	TAP	TO	AO			VI	VI	Vidriada marró.
	1	14005	NA	FIN	TO	AR					
	1	14100	AG	FIN	TO	AO			VI	VI	
	1	14103	OR	EOR	TO	AO	PI		VI	VI	nansa nº17
	1	14103	VO	ESC	TO	AO	PI		VI	VI	S.XVII
	1	14103	PE	FOB	TO	AO	PI		VI	VI	S.XVII
	2	14103	FO	PAT	TO	AO	PI		VI	VI	Motiu ocell
	3	14103	FO	PAT	TO	AO	PI		VI	VI	Motiu estrella
	1	14103	FO	PAT	TO	AO	PI		VI	VI	Motius geomètrics
	4	14103	SF	PAT	TO	AO	PI		VI	VI	S.XVII
	4	14104	VO	PAT	TO	AO	PI		VI	VI	orla indeterminada
	1	14104	VO	PAT	TO	AO	PI		VI	VI	Orla salsitxa doble
	2	14109	VO	PAT	TO	AO	PI		VI	VI	pp S.XVIII
	1	14109	CR	PAT	TO	AO	PI		VI	VI	pp S.XVIII
	2	14109	SF	PAT	TO	AO	PI		VI	VI	pp S.XVIII
	1	14109	SF	PAT	TO	AO	PI		VI	VI	Lletres ...AL...
	1	14114	VO	ESC	TO	AO	PI		VI	VI	fi XVII pp XVIII
	1	14114	SF	ESC	TO	AO	PI		VI	VI	fi XVII pp XVIII
	1	14114	PE	ESC	TO	AO	PI		VI	VI	fi XVII pp XVIII
	1	14114	PE	ESC	TO	AO	PI		VI	VI	fi XVII pp XVIII
	3	14114	VO	PAT	TO	AO	PI		VI	VI	Orla 'F'
	2	14114	CR	PAT	TO	AO	PI		VI	VI	fi XVII pp XVIII

Àrea: **Sector:** VII **Àmbit:** **UE:** 70087

Num.	Frag.	Class.	Def.Fragm.	Tipo.	Tècnica	Pasta	Decoració Int.	Decoració Ext.	Acabats Int.	Acabats Ext.	Observacions
	4	14114	PE	PAT	TO	AO	PI		VI	VI	fi XVII pp XVIII
2	2	14114	PC	EOR	TO	AO	PI		VI	VI	Motiu Santa Caterina
3	1	14114	VO	PAT	TO	AO	PI		VI	VI	Orla nova
	4	14120	VO	PAT	TO	AO	PI		VI	VI	1620-1700
	2	14120	CR	PAT	TO	AO	PI		VI	VI	1620-1700
	1	14120	SF	PAT	TO	AO	PI		VI	VI	1620-1700
	2	14125	FO	PAT	TO	AO	PI		VI	VI	Orla i fons motiu figa
	1	14128	PE	ESC	TO	AO	PI		VI	VI	S.XV
	1	14201	SF	ESC	TO	AO	PI		VI	VI	Motius geomètrics
	1	14201	SF	FOB	TO	AO	PI		VI	VI	
	1	14255	SF	FOB	TO	AO	PI		VI		
	1	14305	VO	PAT	TO	AO	PI		VI	VI	balu beretino
	1	14306	VO	PAT	TO	AO	PI		VI	VI	
	1	15000		ESR							Escòria
	1	20000		ESR							Escòria
	2	20002		FIN							informes
1	1	50025			MO	AO		PI		VI	
	1	50030			MO	AO		PI		VI	Trepa. S.XVI
	1	50033			MO	AO		PI		VI	rajola 25 lamina I Salvador Miquel
	1	50037			MO	AO		PI		VI	Vidriada verda.
	1	60051									

Àrea: **Sector:** VII **Àmbit:** **UE:** 70095

Num.	Frag.	Class.	Def.Fragm.	Tipo.	Tècnica	Pasta	Decoració Int.	Decoració Ext.	Acabats Int.	Acabats Ext.	Observacions
	6	14002	SF	FIN	TO	AO					
	2	14002	VO	FOB	TO	GO					
	1	20002		FIN							informes
	2	60051									

Àrea: **Sector:** VII **Àmbit:** **UE:** 70096

Num.	Frag.	Class.	Def.Fragm.	Tipo.	Tècnica	Pasta	Decoració Int.	Decoració Ext.	Acabats Int.	Acabats Ext.	Observacions
	7	60051									

Àrea: **Sector:** VII **Àmbit:** **UE:** 70099

Num.	Frag.	Class.	Def.Fragm.	Tipo.	Tècnica	Pasta	Decoració Int.	Decoració Ext.	Acabats Int.	Acabats Ext.	Observacions
	1	20001		AGU							agulla

Àrea: **Sector:** VII **Àmbit:** **UE:** 70100

Num.	Frag.	Class.	Def.Fragm.	Tipo.	Tècnica	Pasta	DECORACIÓ Int.	DECORACIÓ Ext.	ACABATS Int.	ACABATS Ext.	Observacions

Àrea: **Sector:** VII **Àmbit:** **UE:** 70100

Num.	Frag.	Class.	Def.Fragm.	Tipo.	Tècnica	Pasta	Decoració Int.	Decoració Ext.	Acabats Int.	Acabats Ext.	Observacions
	1	14003	SF	FIN	TO	AO			VI		Vidriada verda.
	1	20001		FIN							

Àrea: **Sector:** VII **Àmbit:** **UE:** 70101

Num.	Frag.	Class.	Def.Fragm.	Tipo.	Tècnica	Pasta	Decoració Int.	Decoració Ext.	Acabats Int.	Acabats Ext.	Observacions
	1	14002	SF	FIN	TL	GO					
	1	60051									

Àrea: **Sector:** VII **Àmbit:** **UE:** 70102

Num.	Frag.	Class.	Def.Fragm.	Tipo.	Tècnica	Pasta	Decoració Int.	Decoració Ext.	Acabats Int.	Acabats Ext.	Observacions
	1	14002	SF	FIN	TL	GO					
	1	14002	SF	FIN	TO	AO					
	1	14002	VO	OLL	TO	AO					
	1	14003	SF	FOB	TO	AO			VI		Vidriada verda.
	1	14103	SF	FOB	TO	AO	PI		VI	VI	

Àrea: **Sector:** VII **Àmbit:** **UE:** 70103

Num.	Frag.	Class.	Def.Fragm.	Tipo.	Tècnica	Pasta	Decoració Int.	Decoració Ext.	Acabats Int.	Acabats Ext.	Observacions
	3	14002	SF	FIN	TO	GO					
	2	14002	SF	FIN	TO	AO					
	1	14003	SF	FOB	TO	AO			VI		Vidriada marró.
	1	14003	VO	PAT	TO	AO			VI	VI	Vidriada marró.
	1	14100	SF	FOB	TO	AO			VI	VI	
	1	14250	SF	FOB	TO	AO	PI		VI		

Àrea: **Sector:** VII **Àmbit:** **UE:** 70104

Num.	Frag.	Class.	Def.Fragm.	Tipo.	Tècnica	Pasta	Decoració Int.	Decoració Ext.	Acabats Int.	Acabats Ext.	Observacions
	1	14002	SF	FIN	TO	AO					
	2	14003	VO	TAP	TO	AO			VI	VI	Vidriada marró.
	3	14005	SF	FIN	TL	GR					
	3	14100	SF	FOB	TO	AO			VI		

Àrea: **Sector:** VII **Àmbit:** **UE:** 70112

Num.	Frag.	Class.	Def.Fragm.	Tipo.	Tècnica	Pasta	DECORACIÓ Int.	DECORACIÓ Ext.	ACABATS Int.	ACABATS Ext.	Observacions

Àrea: **Sector:** VII **Àmbit:** **UE:** 70112

Num.	Frag.	Class.	Def.Fragm.	Tipo.	Tècnica	Pasta	Decoració Int.	Decoració Ext.	Acabats Int.	Acabats Ext.	Observacions
	2	14003	SF	FIN	TO	AO				VI	Vidriada verda.
	1	60051									

Àrea: **Sector:** VII **Àmbit:** **UE:** 70116

Num.	Frag.	Class.	Def.Fragm.	Tipo.	Tècnica	Pasta	Decoració Int.	Decoració Ext.	Acabats Int.	Acabats Ext.	Observacions
	1	14002	SF	FIN	TO	AO					
	3	14003	SF	FIN	TO	AO			VI		Vidriada marró.
	5	14003	SF	FIN	TO	AO			VI		Vidriada verda.
	1	14003	SF	FIN	TO	AO				VI	Vidriada verda.
	1	14003	SF	FOB	TO	AO			VI		Vidriada marró.
	1	14003	SF	FOB	TO	AO			VI		Vidriada verda.
	1	14003	VO	PAT	TO	AO			VI	VI	Vidriada marró.
	1	14100	SF	FOB	TO	AO			VI	VI	Possiblement Poblet
	1	14103	PE	SEV	TO	AO	PI		VI	VI	motius vegetals
	1	14114	VO	ESC	TO	AO	PI		VI	VI	fi XVII pp XVIII
	3	14114	VO	PAT	TO	AO	PI		VI	VI	Orla 'F'
	2	14114	SF	PAT	TO	AO	PI		VI	VI	fi XVII pp XVIII
	1	14119	SF	SEV	TO	AO	PI		VI	VI	1650-1700
	1	20001		AGU							agulla
	4	20002		CLA							claus
	5	20002		FIN							informes
	1	20002		PLC							placa
	4	30000	SF	FIN							vidre blanc
	1	50033			MO	AO		PI		VI	
	18	60051									
	4	60053									espines

Àrea: **Sector:** VII **Àmbit:** **UE:** 70118

Num.	Frag.	Class.	Def.Fragm.	Tipo.	Tècnica	Pasta	Decoració Int.	Decoració Ext.	Acabats Int.	Acabats Ext.	Observacions
	3	14003	SF	FIN	TO	AO			VI		Vidriada verda.
	1	14003	SF	FOB	TO	AO			VI		Vidriada verda.

Àrea: **Sector:** VII **Àmbit:** **UE:** 70123

Num.	Frag.	Class.	Def.Fragm.	Tipo.	Tècnica	Pasta	Decoració Int.	Decoració Ext.	Acabats Int.	Acabats Ext.	Observacions

Àrea: **Sector:** VII **Àmbit:** **UE:** 70123

Num.	Frag.	Class.	Def.Fragm.	Tipo.	Tècnica	Pasta	Decoració Int.	Decoració Ext.	Acabats Int.	Acabats Ext.	Observacions
	1	14003	SF	FIN	TO	AO			VI	VI	Vidriada marró.
	1	14114	SF	PAT	TO	AO	PI		VI	VI	fi XVII pp XVIII
	2	14250	SF	FOB	TO	AO	PI		VI		Ha perdut el vidriat blanc
1	1	20001		MON							Il.legible. 2 cm
	1	20002		CLA							clau
	1	30000	SF	FIN							vidre blanc
	1	50037			MO	AO		PI		VI	Vela

Àrea: **Sector:** VII **Àmbit:** **UE:** 70128

Num.	Frag.	Class.	Def.Fragm.	Tipo.	Tècnica	Pasta	Decoració Int.	Decoració Ext.	Acabats Int.	Acabats Ext.	Observacions
	1	14002	SF	FIN	TO	AO					
	5	14003	SF	FIN	TO	AO			VI		Vidriada verda.
	1	14003	FO	FIN	TO	AO			VI		Vidriada marró.
	1	14003	SF	FIN	TO	AO			VI		Vidriada marró.
	1	14003	SF	FIN	TO	AO			VI	VI	Vidriada marró.
	2	14003	SF	FIN	TO	AO			VI		Vidriada marró.
	1	14003	SF	FIN	TO	AO				VI	Vidriada verda.
	3	14003	SF	FOB	TO	AO			VI		Vidriada verda.
	1	14003	VO	FOB	TO	AO			VI		Vidriada verda.
	1	14003	VO	OLL	TO	AO			VI		Vidriada verda.
	1	14003	VO	PAT	TO	AO			VI		Vidriada marró.
	1	14100	SF	FIN	TO	AO				VI	
	1	20002		CLA							clau
	1	50025			MO	AO					
	2	60051									
	1	60051									

Àrea: **Sector:** VII **Àmbit:** **UE:** 70129

Num.	Frag.	Class.	Def.Fragm.	Tipo.	Tècnica	Pasta	Decoració Int.	Decoració Ext.	Acabats Int.	Acabats Ext.	Observacions
	1	20002		CLA							clau
	1	20002		PLC							placa

Àrea: **Sector:** VII **Àmbit:** **UE:** 70130

Num.	Frag.	Class.	Def.Fragm.	Tipo.	Tècnica	Pasta	DECORACIÓ Int.	DECORACIÓ Ext.	ACABATS Int.	ACABATS Ext.	Observacions

Àrea: **Sector:** VII **Àmbit:** **UE:** 70130

Num.	Frag.	Class.	Def.Fragm.	Tipo.	Tècnica	Pasta	Decoració Int.	Decoració Ext.	Acabats Int.	Acabats Ext.	Observacions
1	1	20001		MON							Il.legible. 1.3 cm

Àrea: **Sector:** VII **Àmbit:** **UE:** 70133

Num.	Frag.	Class.	Def.Fragm.	Tipo.	Tècnica	Pasta	Decoració Int.	Decoració Ext.	Acabats Int.	Acabats Ext.	Observacions
	2	14002	SF	FIN	TO	GO					
	1	14002	SF	FIN	TO	AO					
	2	14003	SF	BAC	TO	AO			VI		Vidriada verda.
	1	14003	SF	FIN	TO	AO				VI	Vidriada marró.
	1	14003	NA	FIN	TO	AO				VI	Vidriada verda.
	7	14003	SF	FIN	TO	AO			VI		Vidriada marró.
	2	14003	SF	FIN	TO	AO			VI		Vidriada verda.
	2	14003	SF	FIN	TO	AO			VI	VI	Vidriada verda.
	1	14003	SF	FIN	TO	AO				VI	Vidriada verda.
	1	14003	SF	FOB	TO	AO			VI		Vidriada marró.
	1	14003	VO	GIB	TO	AO			VI		Vidriada verda.
	1	14003	VO	OLL	TO	AO			VI		Vidriada marró.
	1	14003	VO	PAT	TO	AO			VI		Vidriada marró.
	1	14103	VO	ESC	TO	AO	PI		VI	VI	Cercles concèntrics
	1	14103	VO	PAT	TO	AO	PI		VI	VI	S.XVII
	9	60051									
	1	60051									Dent
	1	60052									

Àrea: **Sector:** VII **Àmbit:** **UE:** 70136

Num.	Frag.	Class.	Def.Fragm.	Tipo.	Tècnica	Pasta	Decoració Int.	Decoració Ext.	Acabats Int.	Acabats Ext.	Observacions
	3	20002		CLA							claus
	1	20002		FIN							informe
	10	60053									espines

Àrea: **Sector:** VII **Àmbit:** **UE:** 70142

Num.	Frag.	Class.	Def.Fragm.	Tipo.	Tècnica	Pasta	Decoració Int.	Decoració Ext.	Acabats Int.	Acabats Ext.	Observacions
	1	14003	VO	ALF	TO	AO				VI	Vidriada verda.
	1	14003	SF	FIN	TO	AO			VI		Vidriada marró.

Àrea: **Sector:** **VII** **Àmbit:** **UE:** **70142**

Num.	Frag.	Class.	Def.Fragm.	Tipo.	Tècnica	Pasta	DECORACIÓ Int.	DECORACIÓ Ext.	ACABATS Int.	ACABATS Ext.	Observacions
	4	14003	VO	OLL	TO	AO			VI		Vidriada marró.
	1	14003	VO	PAT	TO	AO			VI		Vidriada verda.
	1	14101	CR	PAT	TO	AO	PI		VI	VI	Talavera S.XVII
	1	15000	SF	PIP	MO			IN			Cassoleta. Marca ocell.
	2	20002		CLA							claus
	1	20002		FIN							informe
	12	60051									

Àrea: **Sector:** **VII** **Àmbit:** **UE:** **70143**

Num.	Frag.	Class.	Def.Fragm.	Tipo.	Tècnica	Pasta	Decoració Int.	Decoració Ext.	Acabats Int.	Acabats Ext.	Observacions
	1	14002	FO	FIN	TO	AO					
	1	14002	SF	FIN	TO	AO					
	3	14003	SF	FIN	TO	AO			VI		Vidriada marró.
	1	14003	SF	FIN	TO	AO				VI	Vidriada verda.
	1	14003	VO	OLL	TO	AO			VI		Vidriada marró.
	1	14003	VO	OLL	TO	AO			VI	VI	Vidriada marró.
	1	14003	VO	PAT	TO	AO			VI		Vidriada marró.
	6	20001		AGU							agulla
	2	20002		CLA							claus
	3	20002		FIN							informes
	24	60003									closques d'ou
	39	60051									
	28	60053									espines i escates

Àrea: **Sector:** **VII** **Àmbit:** **UE:** **70146**

Num.	Frag.	Class.	Def.Fragm.	Tipo.	Tècnica	Pasta	Decoració Int.	Decoració Ext.	Acabats Int.	Acabats Ext.	Observacions
	6	20002		FIN							informes

Àrea: **Sector:** **VII** **Àmbit:** **UE:** **70148**

Num.	Frag.	Class.	Def.Fragm.	Tipo.	Tècnica	Pasta	Decoració Int.	Decoració Ext.	Acabats Int.	Acabats Ext.	Observacions
	1	14003	SF	BAC	TO	AO			VI		Vidriada marró.
	1	14003	SF	FIN	TO	AO			VI	VI	Vidriada marró.
	4	14003	SF	FIN	TO	AO			VI		Vidriada marró.
	1	14003	FO	FIN	TO	AO			VI		Vidriada marró.
	2	14003	SF	FIN	TO	AO			VI		Vidriada verda.
	2	14005	SF	FIN	TO	AO					
	1	14100	VO	ESC	TO	AO			VI	VI	

Àrea: **Sector:** VII **Àmbit:** **UE:** 70148

Num.	Frag.	Class.	Def.Fragm.	Tipo.	Tècnica	Pasta	DECORACIÓ Int.	DECORACIÓ Ext.	ACABATS Int.	ACABATS Ext.	Observacions
	1	14103	SF	PAT	TO	AO			VI	VI	
	1	14201	SF	FOB	TO	AO	PI		VI	VI	ha perdut la decoració
	2	15000		ESR							Escòria
	3	50025			MO	AO					canaló
	7	60051									

Àrea: **Sector:** VII **Àmbit:** **UE:** 70149

Num.	Frag.	Class.	Def.Fragm.	Tipo.	Tècnica	Pasta	Decoració Int.	Decoració Ext.	Acabats Int.	Acabats Ext.	Observacions
	1	14003	BE	CAT	TO	AO				VI	Vidriada marró.
	1	14103	FO	PAT	TO	AO	PI		VI	VI	
	1	20002		FIN							informe

Àrea: **Sector:** VII **Àmbit:** **UE:** 70150

Num.	Frag.	Class.	Def.Fragm.	Tipo.	Tècnica	Pasta	Decoració Int.	Decoració Ext.	Acabats Int.	Acabats Ext.	Observacions
	1	14002	SF	FIN	TO	AO					

Àrea: **Sector:** VII **Àmbit:** **UE:** 70153

Num.	Frag.	Class.	Def.Fragm.	Tipo.	Tècnica	Pasta	Decoració Int.	Decoració Ext.	Acabats Int.	Acabats Ext.	Observacions
	1	14002	SF	FIN	TO	AO					
	4	14003	SF	FIN	TO	AO			VI		Vidriada marró.
	1	14003	VO	SEV	TO	AO			VI		Vidriada marró.
1	3	14003	PC	FOB	TO	AO			VI	VI	Vidriada marró.
	1	14005	NA	FIN	TO	GR					
	3	14005	SF	FIN	TO	GR					
	1	14005	VO	FOG	TO	GR					
	3	14100	PC	EOR	TO	AO			VI	VI	1 individuu
	3	14100	SF	FOB	TO	AO			VI	VI	
	1	14100	VO	FOB	TO	AO			VI	VI	
	1	14103	SF	POT	TO	AO	PI		VI		
	4	20001		AGC							agulla cap
	1	20002		FIN							informe
	3	30000	SF	FIN							vidre blanc
	14	60051									

Àrea: **Sector:** VII **Àmbit:** **UE:** 70154

Num.	Frag.	Class.	Def.Fragm.	Tipo.	Tècnica	Pasta	DECORACIÓ Int.	DECORACIÓ Ext.	ACABATS Int.	ACABATS Ext.	Observacions

Àrea: **Sector:** VII **Àmbit:** **UE:** 70154

Num.	Frag.	Class.	Def.Fragm.	Tipo.	Tècnica	Pasta	Decoració Int.	Decoració Ext.	Acabats Int.	Acabats Ext.	Observacions
	1	14002	SF	FIN	TO	AO					
	1	14003	SF	FIN	TO	AO			VI		Vidriada marró.
	1	14201	SF	FOB	TO	AO	PI		VI	VI	
	1	14201	VO	PAT	TO	AO	PI		VI	VI	
	1	14201	SF	PAT	TO	AO	PI		VI	VI	
	3	20001		AGC							agulla cap
	2	60051									

Àrea: **Sector:** VII **Àmbit:** **UE:** 70155

Num.	Frag.	Class.	Def.Fragm.	Tipo.	Tècnica	Pasta	Decoració Int.	Decoració Ext.	Acabats Int.	Acabats Ext.	Observacions
	1	30000	SF	FIN							vidre blanc

Àrea: **Sector:** VII **Àmbit:** **UE:** 70156

Num.	Frag.	Class.	Def.Fragm.	Tipo.	Tècnica	Pasta	Decoració Int.	Decoració Ext.	Acabats Int.	Acabats Ext.	Observacions
	5	14002	SF	FIN	TO	AO					
	2	14003	SF	FIN	TO	AO			VI		Vidriada verda.
	1	14003	SF	FIN	TO	AO				VI	Vidriada verda.
	2	14005	SF	FIN	TL	GR					
	1	14103	SF	FOB	TO	AO	PI		VI	VI	
	1	14104	VO	PAT	TO	AO	PI		VI	VI	Orla volutes contraposades
	1	14114	VO	PAT	TO	AO	PI		VI	VI	Orla 'F' fi XVII pp XVIII
	1	14114	SF	PAT	TO	AO	PI		VI	VI	fi XVII pp XVIII
	1	20000		FIN							
	1	20001		AGC							agulla cap
	7	20002		CLA							claus
	3	20002		FIN							informes
1	1	40000									pes de porta. 0.11 x0.11 x 0.09 nº237
	1	50021									0.26 x0.09 x 0.09 nº238
	8	50025									
3	1	50030									
	6	60051									

Àrea: **Sector:** VII **Àmbit:** **UE:** 70157

Num.	Frag.	Class.	Def.Fragm.	Tipo.	Tècnica	Pasta	Decoració Int.	Decoració Ext.	Acabats Int.	Acabats Ext.	Observacions
	3	14003	SF	FIN	TO	AO			VI		Vidriada marró
	1	20002		CLA							clau
	24	60051									
	1	60051									mandíbula
	24	60053									escates
	1	60053									closca d'ou

Àrea: **Sector:** VII **Àmbit:** **UE:** 70161

Num.	Frag.	Class.	Def.Fragm.	Tipo.	Tècnica	Pasta	Decoració Int.	Decoració Ext.	Acabats Int.	Acabats Ext.	Observacions
	1	14003	BE	CAT	TO	AO				VI	Vidriada marró
	1	14100	VO	PAT	TO	AO			VI	VI	
	1	14100	VO	PAT	TO	AO			VI	VI	Possiblement Poblet
3	1	20000		BOT							Botó
	1	20001		AGC							agulla cap
	2	20001		FIN							
1	1	20001		MON							Il.legible. 1.7 cm
2	1	20001		MON							Il.legible. 1.2 cm
	7	20002		FIN							informes
	1	30000	SF	FIN							vidre blanc
	1	30000	SF	FIN							Canya. vidre blau
	6	60051									
	38	60053									escates

Àrea: **Sector:** VII **Àmbit:** **UE:** 70162

Num.	Frag.	Class.	Def.Fragm.	Tipo.	Tècnica	Pasta	Decoració Int.	Decoració Ext.	Acabats Int.	Acabats Ext.	Observacions
1	1	20001		MON							Il.legible. 1.7 cm

Àrea: **Sector:** VII **Àmbit:** **UE:** 70177

Num.	Frag.	Class.	Def.Fragm.	Tipo.	Tècnica	Pasta	Decoració Int.	Decoració Ext.	Acabats Int.	Acabats Ext.	Observacions
	1	14002	SF	FIN	TO	AO					
	1	14003	SF	FIN	TO	AO			VI		Vidriada marró
	1	14003	SF	FOB	TO	AO			VI		Vidriada marró
	1	14003	SF	FOB	TO	AO			VI		Vidriada verda.

Àrea: **Sector:** **VII** **Àmbit:** **UE:** **70177**

Num.	Frag.	Class.	Def.Fragm.	Tipo.	Tècnica	Pasta	DECORACIÓ Int.	DECORACIÓ Ext.	ACABATS Int.	ACABATS Ext.	Observacions
	1	14003	CR	PAT	TO	AO			VI		Vidriada verda.
	7	60051									

Àrea: **Sector:** **VII** **Àmbit:** **UE:** **70178**

Num.	Frag.	Class.	Def.Fragm.	Tipo.	Tècnica	Pasta	Decoració Int.	Decoració Ext.	Acabats Int.	Acabats Ext.	Observacions
	2	14002	SF	FIN	TO	AO					
	1	14003	FO	FIN	TO	AO			VI		Vidriada marró
	4	14003	SF	FIN	TO	AO			VI		Vidriada marró
	2	14003	SF	FIN	TO	AO			VI		Vidriada verda.
	1	14003	SF	FOB	TO	AO			VI		Vidriada marró
	1	14003	NA	OLL	TO	AO			VI	VI	Vidriada marró
	3	14003	CR	PAT	TO	AO			VI		Vidriada marró
	5	14005	SF	FIN	TO	AO					
	1	14103	FO	ESC	TO	AO	PI		VI	VI	Decoració vegetal
	3	14103	FO	ESC	TO	AO	PI		VI	VI	Decoració geomètrica
	1	14103	VO	ESC	TO	AO	PI		VI	VI	Cercles concèntrics
	1	14120	VO	PAT	TO	AO	PI		VI	VI	1620-1700
	2	14305	SF	XIC	TO	AO		PI	VI	VI	xicra blau 'turquino'
	2	15000		TPT		AO					1 individuu
	2	20001		AGC							agulla cap
	2	20001		FIN							
	2	20001		XIN							xinxeta
1	1	20001		MON							Il.legible. 1.3 cm
2	1	20001		MON							escut Barcelona. 1.6 cm
3	1	20001		MON							Il.legible. 1.3 cm
4	1	20001		MON							Il.legible. 1.5 cm
5	1	20001		ELD							Element decoratiu
6	1	20001		SIV							sivella
7	1	20001		MON							Il.legible. 1.7 cm
8	1	20001		DID							Didal
	10	20002		CLA							claus
	6	20002		FIN							informes
	2	30000	SF	FIN							vidre blanc
1	1	30000	PC	ANE							
2	1	30000	PC	ANE							
	60	60051									

Àrea: **Sector:** VII **Àmbit:** **UE:** 70180

Num.	Frag.	Class.	Def.Fragm.	Tipo.	Tècnica	Pasta	Decoració Int.	Decoració Ext.	Acabats Int.	Acabats Ext.	Observacions
	1	20002		CLA							clau
1	1	20002		GNV							Fulla de ganivet
2	1	20002		FIN							objecte indeterminat
	2	50006									Element arquitectònic 0.36 x0.32 x 0.18 nº79
	1	50021									base. 0.14 x0.12 x 0.06 nº240
	2	50025				AO					
	1	50025				AO				VI	Vidriada verda.

Àrea: **Sector:** VII **Àmbit:** **UE:** 70180

Num.	Frag.	Class.	Def.Fragm.	Tipo.	Tècnica	Pasta	Decoració Int.	Decoració Ext.	Acabats Int.	Acabats Ext.	Observacions
	1	14003	VO	BAC	TO	AO			VI		Vidriada marró
	1	14003	SF	FOB	TO	AO			VI		Vidriada marró
	1	14003	CR	PAT	TO	AO			VI		Vidriada marró
	2	14003	FO	PAT	TO	AO			VI		1 individuu. Vidriada marró
	1	20001		AGU							agulla
	1	60051									

Àrea: **Sector:** VII **Àmbit:** **UE:** 70185

Num.	Frag.	Class.	Def.Fragm.	Tipo.	Tècnica	Pasta	Decoració Int.	Decoració Ext.	Acabats Int.	Acabats Ext.	Observacions
	4	14002	SF	FIN	TO	AO					
	1	14003	SF	BAC	TO	AO			VI		Vidriada marró
	3	14003	SF	FIN	TO	AO			VI		Vidriada verda.
	1	14003	VO	FIN	TO	AO			VI	VI	Vidriada verda.
	1	14003	VO	FOB	TO	AO			VI		Vidriada marró
	3	14003	SF	FOB	TO	AO			VI		Vidriada marró
	1	14003	SF	FOB	TO	AO			VI		Vidriada verda.
	1	14003	NA	GER	TO	AO			VI	VI	Vidriada verda.
	1	14003	VO	OLL	TO	AO			VI		Vidriada verda.
	1	14003	FO	PAT	TO	AO			VI		Vidriada marró
	1	14003	CR	PAT	TO	AO			VI		Vidriada marró
	1	14005	SF	CAT	TO	AR		IN			Verdú
	1	14114	SF	FOB	TO	AO	PI		VI	VI	fi XVII pp XVIII
	1	14114	CR	PAT	TO	AO	PI		VI	VI	Orla 'F' fi XVII pp XVIII
	1	15000	SF	PIP	MO			IN			Cassoleta. Marca corona.

Àrea: **Sector:** **VII** **Àmbit:** **UE:** **70216**

Num.	Frag.	Class.	Def.Fragm.	Tipo.	Tècnica	Pasta	DECORACIÓ Int.	DECORACIÓ Ext.	ACABATS Int.	ACABATS Ext.	Observacions
	2	15000	SF	PIP	MO						Broquets de pipa de caolí.
	14	20000		ESR							escòria
5	1	20001		AIX							aixeta barril
1	1	50006									pica. 0.52 x0.35 x 0.28 nº215
	8	50025			MO	AO					Baixant ceràmic
	1	50033			MO	AO		PI		VI	policroma blava i verda
	33	60051									
	2	60054									

Àrea: **Sector:** **VII** **Àmbit:** **UE:** **70217**

Num.	Frag.	Class.	Def.Fragm.	Tipo.	Tècnica	Pasta	Decoració Int.	Decoració Ext.	Acabats Int.	Acabats Ext.	Observacions
	8	14002	SF	FIN	TO	AO					
	1	14002	FO	FOB	TO	AO					
	1	14003	SF	CAT	TO	AO				VI	Vidriada verda.
	1	14003	VO	ESF	TO	AO			VI	VI	Vidriada marró
	1	14003	PE	FIN	TO	AO			VI		Vidriada marró
	14	14003	SF	FIN	TO	AO			VI		Vidriada marró
	17	14003	SF	FIN	TO	AO			VI		Vidriada verda.
	4	14003	SF	FIN	TO	AO				VI	Vidriada verda.
	1	14003	SF	FIN	TO	AO				VI	Vidriada marró
	8	14003	SF	FIN	TO	AO			VI	VI	Vidriada marró
	5	14003	SF	FIN	TO	AO			VI	VI	Vidriada verda.
	3	14003	NA	FIN	TO	AO			VI	VI	Vidriada verda.
	8	14003	SF	FOB	TO	AO			VI		Vidriada marró
	4	14003	SF	FOB	TO	AO			VI		Vidriada verda.
	2	14003	SF	FOB	TO	AO			VI	VI	Vidriada marró
	2	14003	VO	GIB	TO	AO			VI	VI	Vidriada marró
	3	14003	VO	TAP	TO	AO			VI	VI	Vidriada marró
	1	14003	AG	TAP	TO	AO			VI	VI	Vidriada marró
	1	14100	VO	ESC	TO	AO			VI	VI	
	1	14103	VO	ESC	TO	AO	PI		VI	VI	Cercles concèntrics
	2	14103	SF	ESC	TO	AO	PI		VI	VI	S.XVII
	1	14103	VO	PAT	TO	AO	PI		VI	VI	S.XVII
	3	14103	FO	PAT	TO	AO	PI		VI	VI	S.XVII
	22	14103	SF	PAT	TO	AO	PI		VI	VI	S.XVII
	1	14114	SF	PAT	TO	AO	PI		VI	VI	fi XVII pp XVIII
	1	14120	VO	PAT	TO	AO	PI		VI	VI	1620-1700
	1	14304	SF	PAT	TO	AO	PI		VI	VI	Montelupo
	2	20002		CLA							claus

Àrea: **Sector:** VII **Àmbit:** **UE:** 70217

Num.	Frag.	Class.	Def.Fragm.	Tipo.	Tècnica	Pasta	Decoració Int.	Decoració Ext.	Acabats Int.	Acabats Ext.	Observacions
	2	20002		FIN							informes
	2	30000	SF	FIN							vidre blau
	3	50025			MO	AO					
	1	50030			MO	AO		PI		VI	Trepa. S.XVI
	2	50037			MO	AO		PI		VI	Vidriada verda.
	16	60051									
	2	60051									dent

Àrea: **Sector:** VII **Àmbit:** **UE:** 70218

Num.	Frag.	Class.	Def.Fragm.	Tipo.	Tècnica	Pasta	Decoració Int.	Decoració Ext.	Acabats Int.	Acabats Ext.	Observacions
	2	14002	SF	FIN	TO	AO					
	1	14003	SF	FIN	TO	AO			VI		Vidriada marró
	1	14003	SF	FIN	TO	AO			VI	VI	Vidriada verda.
	1	14003	VO	OLL	TO	AO			VI		Vidriada marró
	1	14003	VO	PAT	TO	AO			VI		Vidriada marró
	2	20002		FIN							informes

Àrea: **Sector:** VII **Àmbit:** **UE:** 70224

Num.	Frag.	Class.	Def.Fragm.	Tipo.	Tècnica	Pasta	Decoració Int.	Decoració Ext.	Acabats Int.	Acabats Ext.	Observacions
	1	20000		ESR							Escòria

Àrea: **Sector:** VII **Àmbit:** **UE:** 70225

Num.	Frag.	Class.	Def.Fragm.	Tipo.	Tècnica	Pasta	Decoració Int.	Decoració Ext.	Acabats Int.	Acabats Ext.	Observacions
	2	14002	SF	FIN	TO	AO					
	2	14003	SF	FIN	TO	AO			VI		Vidriada verda.
	1	14005	SF	FIN	TL	GR					
	2	14100	SF	FIN	TO	AO				VI	

Àrea: **Sector:** VII **Àmbit:** **UE:** 70226

Num.	Frag.	Class.	Def.Fragm.	Tipo.	Tècnica	Pasta	Decoració Int.	Decoració Ext.	Acabats Int.	Acabats Ext.	Observacions
	1	13300	SF	ANF	TO	AO					
	3	14002	SF	FIN	TO	AO					
	1	14002	PE	FIN	TO	AO					
	2	14003	SF	FIN	TO	AO			VI		Vidriada marró
	2	14003	SF	FIN	TO	AO			VI	VI	Vidriada marró
	1	14003	SF	FIN	TO	AO				VI	Vidriada marró

Àrea: **Sector:** VII **Àmbit:** **UE:** 70226

Num.	Frag.	Class.	Def.Fragm.	Tipo.	Tècnica	Pasta	DECORACIÓ Int.	DECORACIÓ Ext.	ACABATS Int.	ACABATS Ext.	Observacions
	1	14003	SF	FIN	TO	AO			VI		Vidriada verda.
	1	14003	VO	FOB	TO	AO			VI		Vidriada verda.
	1	14003	VO	TAP	TO	AO			VI	VI	Vidriada marró
	1	14100	SF	PAT	TO	AO			VI	VI	
	2	14103	SF	FOB	TO	AO	PI		VI	VI	S.XVII
	3	20002		CLA							claus
	14	60051									
	1	60051									Dent ovicaprí

Àrea: **Sector:** VII **Àmbit:** **UE:** 70270

Num.	Frag.	Class.	Def.Fragm.	Tipo.	Tècnica	Pasta	Decoració Int.	Decoració Ext.	Acabats Int.	Acabats Ext.	Observacions
	1	14002	SF	FIN	TO	AO					
	1	14003	NA	FIN	TO	AO			VI	VI	Vidriada marró
	2	14003	FO	FIN	TO	AO			VI		Vidriada marró
	4	14003	SF	FIN	TO	AO			VI		Vidriada marró
	1	14003	SF	FIN	TO	AO				VI	Vidriada marró.
	1	14003	SF	FOB	TO	AO			VI		Vidriada marró
	1	14003	VO	PAT	TO	AO			VI		Vidriada marró
	1	14005	SF	CAT	TO	AR		AP			Verdú
	2	14005	SF	FIN	TO	GR					
	1	14103	OR	EOR	TO	AO	PI		VI	VI	Nansa nº17
	3	14103	SF	FOB	TO	AO	PI		VI	VI	S.XVII
	1	14119	VO	PAT	TO	AO	PI		VI	VI	1650-1700
	1	14208	OR	EOR	TO	AO	PI	PI	VI	VI	fi XVI pp XVII
	1	20001		FIN							
2	1	20001		MON							Il.legible. 1.6 cm
	2	20002		CLA							claus
1	1	30000	SF	VIN							peça decorativa
1	1	30001	PS	VIN							Dena de rosari
	39	60051									
	1	60052									Dent de rata
	3	60053									escates
	30	60053									espines

Àrea: **Sector:** VII **Àmbit:** **UE:** 70271

Num.	Frag.	Class.	Def.Fragm.	Tipo.	Tècnica	Pasta	Decoració Int.	Decoració Ext.	Acabats Int.	Acabats Ext.	Observacions
	3	14002	SF	FIN	TO	AO					
	1	14002	NA	FIN	TO	AO					

Àrea: **Sector:** VII **Àmbit:** **UE:** 70271

Num.	Frag.	Class.	Def.Fragm.	Tipo.	Tècnica	Pasta	DECORACIÓ Int.	DECORACIÓ Ext.	ACABATS Int.	ACABATS Ext.	Observacions
	4	14003	SF	FIN	TO	AO			VI	VI	Vidriada marró
	1	14003	VO	FIN	TO	AO			VI	VI	Vidriada marró
	1	14003	FO	GER	TO	AO			VI	VI	Vidriada marró
	2	14003	VO	OLL	TO	AO			VI		Vidriada marró
	5	14003	VO	PAT	TO	AO			VI	VI	Vidriada marró
	1	14005	NA	CAT	TO	GR					
	2	14005	SF	FIN	TO	AR					
	2	14103	SF	PAT	TO	AO	PI		VI	VI	S.XVII
	1	14103	VO	PAT	TO	AO	PI		VI	VI	S.XVII
	1	14120	VO	PAT	TO	AO	PI		VI	VI	1620-1700
	2	14305	SF	FIN	TO	AO	PI		VI	VI	
	2	14305	VO	XIC	TO	AO		PI	VI	VI	
	20	15000	SF	PIP	MO						Broquets de pipa de caolí.
	2	15000	SF	PIP	MO						Cassoleta.
	4	20002		CLA							claus
	2	20002		FIN							informes
	11	60051									
	1	60051									

Àrea: **Sector:** VII **Àmbit:** **UE:** 70273

Num.	Frag.	Class.	Def.Fragm.	Tipo.	Tècnica	Pasta	Decoració Int.	Decoració Ext.	Acabats Int.	Acabats Ext.	Observacions
	2	14002	SF	FIN	TO	AO					
	1	14003	SF	FIN	TO	AO			VI		Vidriada marró
	1	14003	FO	FIN	TO	AO			VI		Vidriada marró
	5	14003	VO	OLL	TO	AO			VI		Vidriada marró
	3	14005	SF	FIN	TO	AR					1 individuu
	1	14104	VO	PAT	TO	AO	PI		VI	VI	Orla Pinça
	1	14120	FO	PAT	TO	AO	PI		VI	VI	decoració vegetal
	1	14305	VO	PAT	TO	AO	PI		VI	VI	Blau turquino
	17	60051									
	2	60054									

Àrea: **Sector:** VII **Àmbit:** **UE:** 70274

Num.	Frag.	Class.	Def.Fragm.	Tipo.	Tècnica	Pasta	Decoració Int.	Decoració Ext.	Acabats Int.	Acabats Ext.	Observacions
	3	14003	SF	PAT	TO	AO			VI	VI	Vidriada marró
	1	14005	SF	FIN	TO	AR					
3	1	14112	PS	SLR	TO	AO	PI	PI	VI	VI	
	3	14120	VO	PAT	TO	AO	PI		VI	VI	1620-1700

Àrea: **Sector:** VII **Àmbit:** **UE:** 70274

Num.	Frag.	Class.	Def.Fragm.	Tipo.	Tècnica	Pasta	DECORACIÓ Int.	DECORACIÓ Ext.	ACABATS Int.	ACABATS Ext.	Observacions
1	1	20001		MON							Il.legible. 1.6 cm
2	1	20001		ELD							Element decoratiu

Àrea: **Sector:** VII **Àmbit:** **UE:** 70287

Num.	Frag.	Class.	Def.Fragm.	Tipo.	Tècnica	Pasta	Decoració Int.	Decoració Ext.	Acabats Int.	Acabats Ext.	Observacions
	2	14002	SF	FIN	TO	AO					
	1	14003	SF	FIN	TO	AO			VI	VI	Vidriada marró
	10	14003	SF	FOB	TO	AO			VI		Vidriada marró
	1	14003	SF	FOB	TO	AO			VI	VI	Vidriada verda.
	1	14003	PE	FOB	TO	AO			VI		Vidriada verda.
	2	14003	VO	OLL	TO	AO			VI		Vidriada marró
	4	14003	VO	PAT	TO	AO			VI		Vidriada marró
	1	14003	CR	PAT	TO	AO			VI		Vidriada marró
	3	14003	FO	PAT	TO	AO			VI		2 individuus. Vidriada marró
	1	14005	BR	CAT	TO	AR		AP			Cap de dona
	1	14102	VO	ESC	TO	AO	PI		VI	VI	Decoració Alàfia
	5	14103	PC	PAT	TO	AO	PI		VI	VI	1 individuu.
	4	14103	PC	PAT	TO	AO	PI		VI	VI	1 individuu.
	1	14114	PE	ESC	TO	AO	PI		VI	VI	Decoració vegetal
	1	14201	VO	PAT	TO	AO	PI		VI	VI	S.XVII
	1	50021									0.28 x0.23 x 0.1 nº219
	1	50033			MO	AO					
	1	60051			MO	AO		PI		VI	Policroma groc i blau

Àrea: **Sector:** VII **Àmbit:** **UE:** 70297

Num.	Frag.	Class.	Def.Fragm.	Tipo.	Tècnica	Pasta	Decoració Int.	Decoració Ext.	Acabats Int.	Acabats Ext.	Observacions
	13	14002	SF	FIN	TO	AO					
	1	14002	FO	FIN	TO	AO					
	2	14002	NA	OLL	TO	AO					
	35	14003	SF	FIN	TO	AO			VI		Vidriada marró
	6	14003	SF	FIN	TO	AO			VI		Vidriada verda.
	1	14003	PE	FIN	TO	AO			VI	VI	Vidriada marró
	1	14003	VO	FIN	TO	AO				VI	Vidriada verda.
	1	14003	NA	FIN	TO	AO			VI	VI	Vidriada verda.
	5	14003	SF	FIN	TO	AO				VI	Vidriada verda.
	5	14003	SF	FIN	TO	AO			VI	VI	Vidriada marró
	5	14003	VO	FOB	TO	AO			VI		Vidriada marró
	6	14003	VO	PAT	TO	AO			VI		Vidriada marró

Num. Intervenció 074/05 **Jaciment** Mercat del Born

Àrea: **Sector:** **VII** **Àmbit:** **UE:** **70297**

Num.	Frag.	Class.	Def.Fragm.	Tipo.	Tècnica	Pasta	DECORACIÓ Int.	DECORACIÓ Ext.	ACABATS Int.	ACABATS Ext.	Observacions
	1	14003	FO	PAT	TO	AO			VI		Vidriada marró
	3	14005	SF	FIN	TO	AR					
	1	14103	SF	ESC	TO	AO	PI		VI	VI	S.XVII
	17	14103	SF	FOB	TO	AO	PI		VI	VI	S.XVII
	12	14103	VO	PAT	TO	AO	PI		VI	VI	S.XVII
	3	14114	VO	ESC	TO	AO	PI		VI	VI	fi XVII pp XVIII
	1	14114	SF	ESC	TO	AO	PI		VI	VI	fi XVII pp XVIII
	2	14114	VO	PAT	TO	AO	PI		VI	VI	fi XVII pp XVIII
	4	14114	SF	PAT	TO	AO	PI		VI	VI	fi XVII pp XVIII
	1	14120	VO	PAT	TO	AO	PI		VI	VI	1620-1700
	1	14120	SF	PAT	TO	AO	PI		VI	VI	1620-1700
	1	14125	VO	PAT	TO	AO	PI		VI	VI	Orla decoració figa
	1	14255	VO	FOB	TO	AO	PI		VI	VI	
	1	14305	SF	FIN	TO	AO	PI		VI	VI	
	2	14305	PE	GER	TO	AO		PI	VI	VI	
	1	14305	SF	GER	TO	AO		PI	VI	VI	
	1	14305	VO	GER	TO	AO		PI	VI	VI	
	3	14305	PE	PAT	TO	AO	PI		VI	VI	Paisatge a tapezzeria fi XVII pp XVIII
	7	14305	SF	PAT	TO	AO	PI		VI	VI	fi XVII pp XVIII
	11	15000	SF	PIP	MO						Broquets de pipa de caolí.
	1	20001		AGU							agulla
	1	20001		ANE							anella
	2	20001		CLA							clau
	5	20001		FIN							
	1	20001		PLC							Bronze pla de forma circular 0.09 m de diàme
	1	20001		PLC							Placa
1	1	20001		FIN							
1	1	20001		MON							Il.legible. 1.7 cm
	24	20002		CLA							claus
	27	20002		FIN							informes
	11	30000	SF	FIN							vidre blau
	2	40001		ASC							Ascles de silex
	2	50025			MO	AO		PI		VI	rajola amb decoració floral
	38	60051									
	5	60051									Dent
	2	60053									
	200	60053									espines i escates

Num. Intervenció 074/05 **Jaciment** Mercat del Born

Àrea: **Sector:** VII **Àmbit:** **UE:** 70342

Num.	Frag.	Class.	Def.Fragm.	Tipo.	Tècnica	Pasta	DECORACIÓ Int.	DECORACIÓ Ext.	ACABATS Int.	ACABATS Ext.	Observacions

Àrea: **Sector:** VII **Àmbit:** **UE:** 70342

Num.	Frag.	Class.	Def.Fragm.	Tipo.	Tècnica	Pasta	Decoració Int.	Decoració Ext.	Acabats Int.	Acabats Ext.	Observacions
	14	14002	SF	FIN	TO	AO					
	1	14002	FO	FOB	TO	AO					
	1	14002	VO	FOB	TO	AO					
	1	14003	VO	AMP	TO	AO				VI	Vidriada verda.
	8	14003	FO	BAC	TO	AO			VI		3 individuus. Vidriada marró
	1	14003	VO	BAC	TO	AO			VI		Vidriada marró
	8	14003	SF	FIN	TO	AO			VI		Vidriada marró
	3	14003	SF	FIN	TO	AO			VI		Vidriada verda.
	3	14003	SF	FIN	TO	AO				VI	Vidriada verda.
	3	14003	SF	FOB	TO	AO			VI		Vidriada verda.
	1	14003	SF	FOB	TO	AO			VI		Vidriada marró
	2	14003	VO	GIB	TO	AO			VI		Vidriada verda.
	1	14003	VO	GIB	TO	AO			VI		Vidriada marró
	1	14003	PC	GIB	TO	AO			VI	VI	Vidriada verda.
	11	14003	PC	GRE	TO	AO			VI		Vidriada verda.
	5	14003	VO	GRE	TO	GO			VI	VI	Vidriada verda.
	1	14003	VO	OLL	TO	AO			VI	VI	Vidriada marró
	4	14003	PC	OLL	TO	AO			VI		Vidriada marró
	1	14003	FO	PAT	TO	AO			VI		Vidriada marró
	1	14003	VO	SEV	TO	AO			VI		Vidriada verda.
2	7	14003	PC	GRE	TO	AO			VI		Vidriada verda.
3	1	14003	PC	LLU	TO	AO			VI	VI	Vidriada marró
	1	14103	SF	PAT	TO	AO			VI	VI	Orla línies obliques
	2	14105	VO	PAT	TO	AO	PI		VI	VI	S.XVIII
	1	14114	PE	PAT	TO	AO	PI		VI	VI	fi XVII pp XVIII
5	8	14114	PC	EOR	TO	AO	PI		VI	VI	fi XVII pp XVIII
	1	14208	VO	PAT	TO	AO	PI	PI	VI	VI	
	1	14214	VO	ESC	TO	AO	PI		VI	VI	ET VERBUM
	1	14255	SF	FOB	TO	AO	PI		VI		no s'aprecia la decoració
	1	14255	VO	PAT	TO	AO	PI		VI		
	1	14255	VO	SEV	TO	AO	PI		VI		
4	3	14305	PC	PAT	TO	AO	PI		VI	VI	
	2	15000	SF	PIP	MO						Cassoleta.
	1	15000	SF	PIP	MO						Broquet de pipa de caolí.
	1	20000		ESR							Escòria
	1	20001		FIN							

Àrea: **Sector:** **VII** **Àmbit:** **UE:** **70342**

Num.	Frag.	Class.	Def.Fragm.	Tipo.	Tècnica	Pasta	DECORACIÓ Int.	DECORACIÓ Ext.	ACABATS Int.	ACABATS Ext.	Observacions
1	1	20001		MON							Il.legible. 1.3 cm
	5	20002		CLA							claus
6	5	20002		TUB							tub, 1 individuu
	1	30000	FO	AMP							vidre blau
	3	30000	VO	AMP							vidre blau. 1 individuu.
	3	30000	SF	FIN							vidre blanc
	2	30000	SF	FIN							vidre blau
	1	60000									pinyol
	2	60051									mandíbula sus.
	91	60051									
	42	60051									fragment cranis ovicaprí
	11	60051									mandíbules ovicaprí
	7	60051									dents ovicaprí
	4	60051									dent
	1	60052									
	2	60053									
	2	60053									espines
	5	60054									musclo

Àrea: **Sector:** **VII** **Àmbit:** **UE:** **70343**

Num.	Frag.	Class.	Def.Fragm.	Tipo.	Tècnica	Pasta	Decoració Int.	Decoració Ext.	Acabats Int.	Acabats Ext.	Observacions
	2	14002	SF	FIN	TO	AO					
	4	14003	SF	FIN	TO	AO			VI		Vidriada marró
	1	14003	FO	FIN	TO	AO			VI	VI	Vidriada verda.
	1	14003	SF	FIN	TO	AO				VI	Vidriada verda.
	2	14003	SF	FOB	TO	AO			VI		Vidriada marró
	5	14003	VO	GIB	TO	AO			VI		1 individuu. Vidriada verda.
	1	14003	PC	GRE	TO	AO			VI	VI	Vidriada marró
	1	14003	VO	OLL	TO	AO			VI	VI	Vidriada marró
	2	14003	VO	PAT	TO	AO			VI		Vidriada marró
	2	14003	VO	TAP	TO	AO			VI	VI	Vidriada verda.
	1	14003	AG	TAP	TO	AO			VI	VI	Vidriada verda.
4	4	14003	PC	GIB	TO	AO			VI		1 individuu. Vidriada marró
	1	14103	PC	ESC	TO	AO	PI		VI	VI	cercles concèntrics
	1	14103	VO	PAT	TO	AO	PI		VI	VI	
	1	14105	VO	PAT	TO	AO	PI		VI	VI	
	4	14114	VO	PAT	TO	AO	PI		VI	VI	1 individuu.
	1	14114	CR	PAT	TO	AO	PI		VI	VI	
	3	15000	SF	PIP	MO						Broquets de pipa de caolí.

Àrea: **Sector:** **VII** **Àmbit:** **UE:** **70343**

Num.	Frag.	Class.	Def.Fragm.	Tipo.	Tècnica	Pasta	DECORACIÓ Int.	DECORACIÓ Ext.	ACABATS Int.	ACABATS Ext.	Observacions
	1	15000	SF	PIP	MO						Cassoleta.
	1	20001		FIN							
1	1	20001		MON							Il.legible. 1.2 cm
2	1	20001		MON							Il.legible. 1.4 cm
3	1	20001		MON							Il.legible. 1.4 cm
	2	20002		CLA							claus
	18	20002		FIN							informes
	1	30000	VO	AMP							vidre blanc
	1	30000	FO	AMP							vidre blanc
	2	30000	FO	AMP							vidre blanc. 1 individuu.
	18	30000	SF	FIN							vidre blanc
	143	60051									
	12	60051									
	18	60051									mandibula
	1	60051									dents
	6	60051									Banya

Àrea: **Sector:** **VII** **Àmbit:** **UE:** **70344**

Num.	Frag.	Class.	Def.Fragm.	Tipo.	Tècnica	Pasta	Decoració Int.	Decoració Ext.	Acabats Int.	Acabats Ext.	Observacions
	19	14002	SF	FIN	TO	AO					1 individuu.
	2	14002	NA	FIN	TO	AO					
	5	14002	FO	FIN	TO	AO					
	1	14002	SF	FIN	TO	GO					Vidriada marró.
	1	14002	CR	GER	TO	AO					
	1	14002	VO	GER	TO	AO					
	1	14002	FO	TEN	TO	AO					
	2	14003	FO	BAC	TO	AO			VI		Vidriada verda.
	8	14003	SF	BAC	TO	AO			VI		Vidriada verda.
	1	14003	VO	BAC	TO	AO			VI		Vidriada verda.
	1	14003	NA	BAC	TO	AO			VI		Vidriada verda.
	1	14003	NA	FIN	TO	AO			VI	VI	Vidriada verda.
	1	14003	FO	FIN	TO	AO			VI	VI	Vidriada verda.
	6	14003	SF	FIN	TO	AO			VI	VI	Vidriada verda.
	3	14003	SF	FIN	TO	AO			VI		Vidriada verda.
	2	14003	SF	FIN	TO	AO				VI	Vidriada verda.
	1	14003	NA	FIN	TO	AO			VI	VI	Vidriada marró.
	28	14003	SF	FIN	TO	AO			VI		Vidriada marró.
	1	14003	AN	FIN	TO	AO			VI	VI	Vidriada marró.
	1	14003	FO	FOB	TO	AO			VI		Vidriada verda.

Num. Intervenció 074/05 **Jaciment** Mercat del Born

Àrea: **Sector:** **VII** **Àmbit:** **UE:** **70344**

Num.	Frag.	Class.	Def.Fragm.	Tipo.	Tècnica	Pasta	DECORACIÓ Int.	DECORACIÓ Ext.	ACABATS Int.	ACABATS Ext.	Observacions
	1	14003	NA	FOB	TO	AO			VI	VI	Vidriada marró.
	1	14003	CR	GER	TO	AO			VI		Vidriada verda.
	9	14003	VO	GER	TO	AO			VI		Vidriada marró.
	2	14003	VO	GRE	TO	AO			VI		Vidriada marró.
	1	14003	PC	GRE	TO	AO			VI		Vidriada verda.
	1	14003	PC	MEN	TO	AO			VI		Vidriada verda.
	1	14003	VO	MOR	TO	AO			VI	VI	Vidriada verda.
	1	14003	NA	OLL	TO	AO			VI		Vidriada marró.
	1	14003	VO	OLL	TO	AO			VI		Vidriada marró.
	1	14003	VO	POA	TO	AO				VI	Vidriada verda.
	1	14003	VO	TAP	TO	AO			VI	VI	Vidriada marró.
1	5	14003	PC	ESC	TO	AO			VI		Vidriada marró.
2	2	14003	PC	TAP	TO	AO			VI	VI	Vidriada marró.
	3	14005	SF	FIN	TL	GR					
	1	14005	VO	FOG	TL	GR					
	2	14100	SF	FIN	TO	AO			VI	VI	
	1	14100	SF	FIN	TO	AO			VI	VI	
	1	14100	VO	FOB	TO	AO			VI	VI	
	1	14100	PC	TAP	TO	AO			VI	VI	
	1	14100	FO	TIN	TO	AO			VI		2ª 1/2 S.XV-XVI
	2	14102	PE	FOB	TO	AO	PI		VI		
	1	14102	VO	PAT	TO	AO	PI		VI		motius alàfies
	1	14102	VO	PAT	TO	AO	PI		VI		motius alàfies
	1	14102	SF	PAT	TO	AO	PI		VI		motius espirals i estrella central
	1	14211	FO	ESC	TO	AO	PI	PI	VI	VI	Blau i reflexe. Ha perdut la decoració. S.XV
	2	14211	SF	ESC	TO	AO	PI	PI	VI	VI	Blau i reflexe. Ha perdut la decoració. S.XV
	2	14211	FO	FOB	TO	AO	PI	PI	VI	VI	Blau i reflexe. Ha perdut la decoració. S.XV
	4	14211	FO	PAT	TO	AO	PI	PI	VI	VI	Blau i reflexe. Ha perdut la decoració. S.XV
	1	14214	OR	EOR	TO	AO	PI	PI	VI	VI	
	1	14214	VO	EOR	TO	AO	PI	PI	VI	VI	espirals
	1	14214	VO	ESC	TO	AO	PI	PI	VI	VI	rosa gòtica i espirals
	1	14214	VO	ESC	TO	AO	PI	PI	VI	VI	rosa gòtica
	1	14214	VO	ESC	TO	AO	PI	PI	VI	VI	corona
	5	14214	VO	ESC	TO	AO	PI	PI	VI	VI	Ha perdut la decoració
	5	14214	FO	FOB	TO	AO	PI	PI	VI	VI	Ha perdut la decoració
	6	14214	SF	FOB	TO	AO	PI	PI	VI	VI	Ha perdut la decoració
	1	14214	SF	FOB	TO	AO	PI	PI	VI	VI	fulles d'acant
	2	14214	VO	PAT	TO	AO	PI	PI	VI	VI	rosa gòtica
	11	14214	VO	PAT	TO	AO	PI	PI	VI	VI	Ha perdut la decoració
	1	14214	VO	PAT	TO	AO	PI	PI	VI	VI	espirals

Àrea: **Sector:** **VII** **Àmbit:** **UE:** **70344**

Num.	Frag.	Class.	Def.Fragm.	Tipo.	Tècnica	Pasta	DECORACIÓ Int.	DECORACIÓ Ext.	ACABATS Int.	ACABATS Ext.	Observacions
	8	20002		CLA							claus
	2	20002		FIN							informes
	1	30000	VO	AMP							vidre blanc
	2	30000	PE	FIN							vidre blanc. 1 individuu.
	29	30000	SF	FIN							vidre blanc
	4	30000	FO	FIN							vidre blanc
	2	30000	SF	FIN							vidre blau
	213	60051									el 75% són costelles de xai
	5	60054									3 musclos i 2 tallarines
	131	60054									Cargols de terra

Àrea: **Sector:** **VII** **Àmbit:** **UE:** **70346**

Num.	Frag.	Class.	Def.Fragm.	Tipo.	Tècnica	Pasta	Decoració Int.	Decoració Ext.	Acabats Int.	Acabats Ext.	Observacions
	7	14002	SF	FIN	TO	AO					
	1	14002	FO	FIN	TO	AO					
	1	14002	VO	OLL	TO	AO					
	1	14003	PE	FIN	TO	AO				VI	Vidriada verda.
	3	14003	SF	FIN	TO	AO				VI	Vidriada verda.
	2	14003	SF	FIN	TO	AO			VI	VI	Vidriada verda.
	1	14003	SF	FIN	TO	AO			VI		Vidriada marró.
	1	14003	LL	FOB	TO	AO			VI		Vidriada marró.
	2	14003	FO	FOB	TO	AO			VI		Vidriada marró.
	4	14003	SF	FOB	TO	AO			VI		Vidriada marró.
	1	14003	VO	GRE	TO	AO		IN	VI	VI	Vidriada verda.
	1	14003	SF	GUA	TO	AO				VI	Vidriada verda.
	5	14003	VO	OLL	TO	AO			VI		Vidriada marró.
	1	14003	FO	OLL	TO	AO			VI		Vidriada marró.
	2	14005	SF	FIN	TL	GR					
	1	14005	SF	FIN	TO	AR					
	4	14213	VO	ESC	TO	AO	PI	PI	VI	VI	Ha perdut la decoració en reflexes.
	2	14213	PE	FIN	TO	AO	PI	PI	VI	VI	Ha perdut la decoració en reflexes.
	1	14213	FO	FOB	TO	AO	PI	PI	VI	VI	Ha perdut la decoració en reflexes.
	4	14213	SF	FOB	TO	AO	PI	PI	VI	VI	Ha perdut la decoració en reflexes.
	1	14213	PC	PAT	TO	AO	PI	PI	VI	VI	Espirals
	2	14213	VO	PAT	TO	AO	PI	PI	VI	VI	rosa gòtica.
	1	14213	VO	PAT	TO	AO	PI	PI	VI	VI	Ha perdut la decoració en reflexes.
1	1	14213	PC	SEV	TO	AO	PI	PI	VI	VI	rosa gòtica i espirals
	1	20002		CLA							clau
	2	30000	SF	FIN							vidre blau

Àrea: **Sector:** **VII** **Àmbit:** **UE:** **70346**

Num.	Frag.	Class.	Def.Fragm.	Tipo.	Tècnica	Pasta	DECORACIÓ Int.	DECORACIÓ Ext.	ACABATS Int.	ACABATS Ext.	Observacions
	1	30000	VO	FOB							vidre blanc
	78	60051									
	1	60053									
	6	60054									musclo

Àrea: **Sector:** **VII** **Àmbit:** **UE:** **70347**

Num.	Frag.	Class.	Def.Fragm.	Tipo.	Tècnica	Pasta	Decoració Int.	Decoració Ext.	Acabats Int.	Acabats Ext.	Observacions
	4	14002	SF	FIN	TO	AO					
	1	14003	SF	FIN	TO	AO			VI		Vidriada verda.
	1	14003	SF	FIN	TO	AO			VI	VI	Vidriada verda.
	1	14003	VO	FOB	TO	AO			VI		Vidriada marró.
	1	14003	FO	FOB	TO	AO			VI		Vidriada verda.
	2	14003	VO	GRE	TO	AO			VI		Vidriada marró.
	1	14003	FO	OLL	TO	AO			VI		Vidriada marró.
	2	14003	VO	OLL	TO	AO			VI		Vidriada marró.
	2	14003	FO	OLL	TO	AO			VI		Vidriada marró.
	1	14003	NA	OLL	TO	AO			VI	VI	Vidriada marró.
	1	14003	VO	PAT	TO	AO			VI		Vidriada marró.
	1	14003	NA	POA	TO	AO			VI	VI	Vidriada verda.
	3	14003	VO	SEV	TO	AO			VI		Vidriada verda.
1	17	14003	PC	OLL	TO	AO			VI		Vidriada marró.
2	8	14003	PC	OLL	TO	AO			VI		Vidriada marró.
	1	14005	SF	FIN	TO	GR			VI		
	3	14100	VO	ESC	TO	AO			VI		
	1	14100	SF	FOB	TO	AO			VI	VI	
	1	14103	VO	PAT	TO	AO	PI		VI	VI	Possible intrusió
	3	14128	VO	ESC	TO	AO	PI		VI	VI	decoració alàfies
	1	14213	FO	ESC	TO	AO	PI		VI	VI	Ha perdut la decoració en reflexes.
	1	14213	PC	SEV	TO	AO	PI		VI	VI	rosa gòtica
3	4	14213	PC	SEV	TO	AO	PI		VI	VI	rosa gòtica
	1	20002		CLA							clau
	1	30000	FO	AMP							vidre blanc
	1	30000	VO	AMP							vidre blanc
	10	30000	SF	FIN							vidre blanc
	2	50025									baixant
	91	60051									
	1	60051									mandibula ovicaprí
	4	60053									
	21	60054									Tallarines

Àrea: **Sector:** VII **Àmbit:** **UE:** 70348

Num.	Frag.	Class.	Def.Fragm.	Tipo.	Tècnica	Pasta	DECORACIÓ Int.	DECORACIÓ Ext.	ACABATS Int.	ACABATS Ext.	Observacions

Àrea: **Sector:** VII **Àmbit:** **UE:** 70348

Num.	Frag.	Class.	Def.Fragm.	Tipo.	Tècnica	Pasta	Decoració Int.	Decoració Ext.	Acabats Int.	Acabats Ext.	Observacions
	1	30000	SF	FIN							vidre blanc
	1	60051									

Àrea: **Sector:** VII **Àmbit:** **UE:** 70349

Num.	Frag.	Class.	Def.Fragm.	Tipo.	Tècnica	Pasta	Decoració Int.	Decoració Ext.	Acabats Int.	Acabats Ext.	Observacions
	2	14002	SF	FIN	TO	AO					
	1	14003	PE	FIN	TO	AO			VI		Vidriada verda.
	1	14003	AN	FOB	TO	AO			VI		Vidriada marró.
	3	14003	SF	GIB	TO	AO			VI		Vidriada verda.
	2	14003	VO	OLL	TO	AO			VI		1 individuu. Vidriada verda.
	2	14005	SF	FIN	TO	AR					
	1	14128	VO	ESC	TO	AO	PI		VI	VI	S.XV
	1	14128	PE	FOB	TO	AO	PI		VI	VI	Decoració central 'Palmeta'
	33	60051									
	1	60051									dent ovicaprí

Àrea: **Sector:** VII **Àmbit:** **UE:** 70350

Num.	Frag.	Class.	Def.Fragm.	Tipo.	Tècnica	Pasta	Decoració Int.	Decoració Ext.	Acabats Int.	Acabats Ext.	Observacions
	1	14002	VO	CSS	TO	AO		AP			
	1	14002	SF	FIN	TO	AO					
	1	14002	SF	FIN	TO	AO					
	1	14003	NA	FIN	TO	AO		AC		VI	Vidriada verda.
	6	14003	SF	FIN	TO	AO			VI		Vidriada verda.
	1	14003	VO	GER	TO	AO			VI		Vidriada verda.
	1	14003	VO	POT	TO	AO			VI		Vidriada verda.
	1	14004	SF	FIN	MA	GR					
	1	14100	SF	FIN	TO	AO					
	1	14100	PS	PAT	TO	AO			VI		Valencià
	1	14101	VO	PAT	TO	AO		PI	VI		falgueres
	1	14128	OR	EOR	TO	AO		PI	VI	VI	Valencià
1	1	14128	PE	EOR	TO	AO		PI	VI	VI	vidriat molt malmès, valencià
	1	14200	VO	ESC	TO	AO			VI	VI	
	1	14200	VO	PAT	TO	AO	PI		VI	VI	molt malmès
	1	30000	FO	AMP							vidre blanc

Àrea: **Sector:** VII **Àmbit:** **UE:** 70350

Num.	Frag.	Class.	Def.Fragm.	Tipo.	Tècnica	Pasta	DECORACIÓ Int.	DECORACIÓ Ext.	ACABATS Int.	ACABATS Ext.	Observacions
	1	30000	SF	FIN							vidre blanc
	3	60050									Semblen tres peronés
	22	60051									

Àrea: **Sector:** VII **Àmbit:** **UE:** 70351

Num.	Frag.	Class.	Def.Fragm.	Tipo.	Tècnica	Pasta	Decoració Int.	Decoració Ext.	Acabats Int.	Acabats Ext.	Observacions
	2	14002	SF	FIN	TO	AO					
	1	14003	VO	PAT	TO	AO			VI	VI	Vidriada verda.
	1	14003	AG	TAP	TO	AO			VI	VI	Vidriada verda.
	1	20001		ANE							anella
	11	20002		CLA							claus
	3	30000	SF	FIN							vidre blau
	3	50003									Estuc
	10	50030			MO	AO		PI		VI	blanc
	10	50033			MO	AO		PI		VI	S.XVI Motius vegetals
	18	50033			MO	AO		PI		VI	S.XVI balu i groc. motius zoomorfs
	5	50033			MO	AO		PI		VI	S.XVI motius vegetals
	6	50033			MO	AO		PI		VI	S.XVI Policroma blava, verda i groga
2	1	50033			MO	AO		PI		VI	
3	1	50033			MO	AO		PI		VI	
4	1	50033			MO	AO		PI		VI	
5	1	50033			MO	AO		PI		VI	
6	1	50033			MO	AO		PI		VI	
7	1	50033			MO	AO		PI		VI	S.XVI balu i groc. motius zoomorfs
	122	50037			MO	AO		PI		VI	Rajola de la vela
1	1	50037			MO	AO		PI		VI	Rajola de la vela
	2	50039			MO	AO		PI		VI	
	1	50039			MO	AO		PI		VI	
	37	60051									
	1	60051									
	1	60055		FFI							fusta indeterminada

Àrea: **Sector:** VII **Àmbit:** **UE:** 70352

Num.	Frag.	Class.	Def.Fragm.	Tipo.	Tècnica	Pasta	Decoració Int.	Decoració Ext.	Acabats Int.	Acabats Ext.	Observacions
	1	14003	BR	CAT	TO	AO				VI	Vidriada marró.
	1	14003	BR	CAT	TO	AO				VI	Vidriada verda.
	1	14003	VO	GER	TO	AO			VI	VI	Vidriada verda.
	3	14003	VO	PAT	TO	AO			VI	VI	Vidriada verda.

Àrea: **Sector:** **VII** **Àmbit:** **UE:** **70352**

Num.	Frag.	Class.	Def.Fragm.	Tipo.	Tècnica	Pasta	DECORACIÓ Int.	DECORACIÓ Ext.	ACABATS Int.	ACABATS Ext.	Observacions
	1	14003	VO	PAT	TO	AO			VI	VI	Vidriada verda.
	1	14006	SF	FIN	TO	AR			VI		Vidriada verda.
2	1	14104	PS	PAT	TO	AO	PI		VI	VI	orla arc triple. Motiu central ocell. 1600-35
	1	14120	VO	PAT	TO	AO	PI		VI	VI	1620-1700
	5	20000		ESR							Escòria
	2	20002		CLA							claus
	3	20002		FIN							informes
	2	50033			MO	AO		PI		VI	S.XVI balu i groc. motius vegetals
	7	50033			MO	AO		PI		VI	S.XVI balu i groc. motius zoomorfs
	9	50037			MO	AO		PI		VI	Rajola de la vela
1	1	50037			MO	AO		PI		VI	Rajola de la vela
	87	60051									
	2	60051									dents
	1	60054									

Àrea: **Sector:** **VII** **Àmbit:** **UE:** **70353**

Num.	Frag.	Class.	Def.Fragm.	Tipo.	Tècnica	Pasta	Decoració Int.	Decoració Ext.	Acabats Int.	Acabats Ext.	Observacions
	1	14002	VO	BOL	TO	AO					
	5	14002	SF	FIN	TO	AO					
	28	14002	SF	FIN	TO	AO					
	1	14002	VO	FIN	TO	AO					
	1	14002	AN	TEN	TO	AO					
	1	14002	NA	TEN	TO	AO					
	1	14003	PE	BOL	TO	AO			VI	VI	Vidriada verda.
	3	14003	SF	FIN	TO	AO			VI	VI	Vidriada verda.
	1	14003	VO	GIB	TO	AO			VI		Vidriada verda.
	1	14003	AN	GRR	TO	AO				VI	Vidriada verda.
	1	14003	VO	IND	TO	AO			VI		Vidriada verda.
	4	14004	SF	FIN	MA	GR					
	1	14005	SF	FIN	TO	AR					
	1	14006	NA	FIN	TO	AO				VI	Vidriada verda
	1	14100	VO	PAT	TO	AO			VI	VI	
	1	20002		FIN							
	2	20002		FIN							informes
	9	50029			MO	AO		PI		VI	
	163	60051									
	21	60051									banyes
	4	60051									dents
	3	60054									

Àrea: **Sector:** **VII** **Àmbit:** **UE:** **70354**

Num.	Frag.	Class.	Def.Fragm.	Tipo.	Tècnica	Pasta	DECORACIÓ Int.	DECORACIÓ Ext.	ACABATS Int.	ACABATS Ext.	Observacions

Àrea: **Sector:** **VII** **Àmbit:** **UE:** **70354**

Num.	Frag.	Class.	Def.Fragm.	Tipo.	Tècnica	Pasta	Decoració Int.	Decoració Ext.	Acabats Int.	Acabats Ext.	Observacions
	12	14002	SF	FIN	TO	AO					
	1	14002	PE	GRR	TO	AO					
	24	14002	SF	TEN	TO	AO					moltes concrecions
	3	14003	SF	FIN	TO	AO			VI		Vidriada marró.
	1	14003	NA	FIN	TO	AO			VI		Vidriada marró.
	1	14003	FO	GET	TO	AO			VI		
	5	14003	VO	GIB	TO	AO			VI		1 individuu.vidriada marró
	4	14003	VO	GIB	TO	AO			VI		1 individuu.vidriada marró
	1	14003	VO	GRR	TO	AO			VI	VI	Vidriada verda.
	1	14003	VO	PAT	TO	AO			VI	VI	Vidrat marró
5	1	14003	PS	LCB	TO	AO			VI		Vidriada marró.
	1	14103	OR	EOR	TO	AO	PI		VI	VI	
	2	14103	SF	PAT	TO	AO	PI		VI	VI	
	2	14120	VO	PAT	TO	AO	PI		VI	VI	1620-1700
	1	14120	SF	PAT	TO	AO	PI		VI	VI	1620-1700
	1	14211	SF	PAT	TO	AO	PI	PI	VI	VI	Valenciana, blau amb reflexes. S.XIV
1	1	20001		MON							Il.legible. 1.4 cm
2	1	20001		MON							Il.legible. 1.2 cm
3	1	20001		MON							escut Barcelona. 1.3 cm
4	1	20001		MON							Il.legible. 1.7 cm
	4	20002		CLA							claus
	1	20002		FIN							informes
	1	30000	PE	COP							
	1	30000	PE	COP							vidre blau
	2	50029									fragments teules retallades.
	4	60051									
	1	60051									Mandibula
	2	60051									dents

Àrea: **Sector:** **VII** **Àmbit:** **UE:** **70356**

Num.	Frag.	Class.	Def.Fragm.	Tipo.	Tècnica	Pasta	Decoració Int.	Decoració Ext.	Acabats Int.	Acabats Ext.	Observacions
	1	14003	VO	OLL	TO	AO			VI		Vidriada marró.
	1	14003	SF	OLL	TO	AO			VI		Vidriada marró.
	1	14003	FO	PAT	TO	AO				VI	Vidriada marró.
	1	50037			MO	AO		PI		VI	Rajola de la vela

Num.	Frag.	Class.	Def.Fragm.	Tipo.	Tècnica	Pasta	DECORACIÓ Int.	DECORACIÓ Ext.	ACABATS Int.	ACABATS Ext.	Observacions

Àrea: **Sector:** VII **Àmbit:** **UE:** 70357

Num.	Frag.	Class.	Def.Fragm.	Tipo.	Tècnica	Pasta	Decoració Int.	Decoració Ext.	Acabats Int.	Acabats Ext.	Observacions
	2	14002	SF	FIN	TO	AO					
8	2	14002	PC	GUA	TO	AO					1 individuu.
	1	14003	VO	FOB	TO	AO			VI	VI	Vidriada marró.
	1	14003	SF	GIB	TO	AO			VI		Vidriada verda.
	6	14003	VO	OLL	TO	AO			VI	VI	Vidriada marró.
	6	14003	VO	OLL	TO	AO			VI		Vidriada marró.
	11	14003	SF	OLL	TO	AO			VI		Vidriada marró.
	3	14003	FO	OLL	TO	AO			VI		Vidriada verda.
	3	14003	FO	OLL	TO	AO			VI	VI	Vidriada marró.
	16	14003	SF	OLL	TO	AO			VI	VI	Vidriada marró.
	2	14003	VO	OLL	TO	AO			VI		Vidriada marró.
	1	14003	NA	OLL	TO	AO			VI	VI	Vidriada marró.
	1	14003	VO	OLL	TO	AO			VI		Vidriada marró.
	3	14003	FO	OLL	TO	AO			VI		2 individuus. Vidriada marró.
	1	14003	CR	PAT	TO	AO			VI		Vidriada marró.
	4	14003	VO	PAT	TO	AO			VI		Vidriada marró.
	14	14003	SF	PAT	TO	AO			VI		Vidriada marró.
	1	14003	FO	PAT	TO	AO			VI		Vidriada marró.
	4	14003	PC	PAT	TO	AO			VI		Vidriada marró.
	1	14003	VO	TAP	TO	AO			VI	VI	Vidriada verda.
11	6	14003	PC	OLL	TO	AO			VI	VI	Vidriada marró.
12	9	14003	PC	PAT	TO	AO			VI		Vidriada marró.
13	22	14003	PC	PAT	TO	AO			VI		Vidriada marró.
14	25	14003	PC	PAT	TO	AO			VI		Vidriada verda.
15	8	14003	PC	PAT	TO	AO			VI		Vidriada marró.
16	6	14003	PC	PAT	TO	AO			VI		Vidriada verda.
17	28	14003	PC	PAT	TO	AO			VI		Vidriada marró.
18	39	14003	PC	PAT	TO	AO			VI		Vidriada marró.
19	3	14003	PC	OLL	TO	AO			VI		Vidriada marró.
20	1	14003	PC	TAP	TO	AO			VI	VI	Vidriada marró.
21	5	14003	PC	TAP	TO	AO			VI	VI	Vidriada marró.
41	17	14003	VO	OLL	TO	AO			VI		Vidriada marró.
42	7	14003	VO	OLL	TO	AO			VI	VI	1 individuu. Vidriada marró.
	1	14005	BE	CAT	TO	AR					Verdú
	4	14005	SF	FIN	TO	AR					
24	3	14005	PC	PAT	TO	AO	PI		VI	VI	Fons decoració poble i nom: Ballesca

Num. Intervenció 074/05 **Jaciment** Mercat del Born

Àrea: **Sector:** **VII** **Àmbit:** **UE:** **70357**

Num.	Frag.	Class.	Def.Fragm.	Tipo.	Tècnica	Pasta	DECORACIÓ Int.	DECORACIÓ Ext.	ACABATS Int.	ACABATS Ext.	Observacions
43	23	14005	SF	CAT	TO	AR					Verdú
	1	14103	FO	FOB	TO	AO	PI		VI	VI	Cap de persona en el fons
	1	14103	SF	FOB	TO	AO	PI		VI	VI	S.XVII
22	4	14104	PC	PAT	TO	AO	PI		VI	VI	Orla palma doble i figueta. 1600-70. 1 individ
23	7	14105	PC	PAT	TO	AO	PI		VI	VI	Fons decoració poble i nom: Ballesca
25	6	14105	PC	PAT	TO	AO	PI		VI	VI	Fons decoració vaixella i nom: Ballesca
26	3	14105	PC	PAT	TO	AO	PI		VI	VI	Fons decoració persona i nom: Ballesca
27	2	14105	PC	PAT	TO	AO	PI		VI	VI	Fons decoració gos i nom: Ballesca
	1	14114	OR	EOR	TO	AO	PI		VI	VI	fi XVII pp XVIII
	2	14114	PC	EOR	TO	AO	PI		VI	VI	fi XVII pp XVIII
	2	14114	PC	ESC	TO	AO	PI		VI	VI	Decoració floral.
	1	14114	VO	ESC	TO	AO	PI		VI	VI	Decoració floral.
	2	14114	VO	ESC	TO	AO	PI		VI	VI	fi XVII pp XVIII
	3	14114	VO	PAT	TO	AO	PI		VI	VI	Orla F
	1	14114	SF	PAT	TO	AO	PI		VI	VI	fi XVII pp XVIII
5	1	14114	PC	ESC	TO	AO	PI		VI	VI	Fons decoració ocell amb orla linial
28	6	14114	PC	PAT	TO	AO	PI		VI	VI	Orla F. decoració floral. 1 individuu.
29	4	14114	PC	PAT	TO	AO	PI		VI	VI	Orla F. decoració conill. 1 individuu.
30	4	14114	PC	EOR	TO	AO	PI		VI	VI	Decoració conill. 1 individuu.
31	3	14114	PC	EOR	TO	AO	PI		VI	VI	Decoració floral. 1 individuu.
32	1	14114	PC	EOR	TO	AO	PI		VI	VI	Decoració geomètrica. 1 individuu.
33	7	14114	PC	EOR	TO	AO	PI		VI	VI	Decoració animal. 1 individuu.
34	5	14114	PC	EOR	TO	AO	PI		VI	VI	Decoració floral. 1 individuu.
35	3	14114	PC	EOR	TO	AO	PI		VI	VI	Decoració floral. 1 individuu.
36	3	14114	PC	EOR	TO	AO	PI		VI	VI	Decoració floral. 1 individuu.
	6	14120	VO	PAT	TO	AO	PI		VI	VI	1620-1700
37	2	14120	PC	PAT	TO	AO	PI		VI	VI	1620-1700. Nom: Vidal
38	3	14120	PC	PAT	TO	AO	PI		VI	VI	1620-1700 Motiu cap de dona.
39	6	14120	PC	PAT	TO	AO	PI		VI	VI	1620-1700 Decoració ocell. 1 individuu.
	2	14305	VO	ESC	TO	AO	PI		VI	VI	turquino
	1	14305	AN	FIN	TO	AO	PI		VI	VI	turquino
	2	14305	PE	FIN	TO	AO	PI		VI	VI	turquino amb marca
	3	14305	VO	PAT	TO	AO	PI		VI	VI	turquino sobre blanc. paisatgistic
	13	14305	SF	PAT	TO	AO	PI		VI	VI	turquino sobre blanc. paisatgistic
	3	14305	SF	PAT	TO	AO	PI		VI	VI	turquino
6	10	14305	PE	GOT	TO	AO	PI		VI	VI	2ª 1/2 XVII pp XVIII. a Tappezzeria Savona
7	1	14305	PC	GOT	TO	AO		PI	VI	VI	2ª 1/2 XVII pp XVIII. a Tappezzeria Savona
9	14	14305	PC	PAT	TO	AO	PI		VI	VI	turquino sobre blanc. paisatgistic
10	2	14305	PC	ESC	TO	AO	PI		VI	VI	blau sobre blanc
	1	15000		FAN							cap de sant

Àrea: **Sector:** VII **Àmbit:** **UE:** 70357

Num.	Frag.	Class.	Def.Fragm.	Tipo.	Tècnica	Pasta	DECORACIÓ Int.	DECORACIÓ Ext.	ACABATS Int.	ACABATS Ext.	Observacions
	7	15000	SF	PIP	MO						Broquets de pipa de caolí.
45	1	15000	PC	PIP	MO						Pipa de terracota.
	6	20001		AGC							agulla cap
	2	20001		AGU							agulla
	12	20001		FIN							
	3	20001		FIN							virutes
3	1	20001		MON							Il.legible. 1.7 cm
4	1	20001		MON							Il.legible. 1.4 cm
	10	20002		CLA							claus
	2	20002		PLC							plaques
1	1	20002		FIN							objecte quadrat palmatòria
1	1	20002		FIN							
	2	30000	FO	AMP							vidre blau
	3	30000	VO	AMP							vidre blau
	1	30000	VO	AMP							vidre blanc
	1	30000	VO	COP							
	5	30000	PE	COP							vidre blanc. 1 individuu.
	4	30000	SF	COP							vidre blanc
	1	30000	PE	COP							vidre verd
	3	30000	SF	FIN							vidre blanc
	52	30000	SF	FIN							vidre blau
	7	30000	SF	SET							vidre blanc
	8	30000	VO	SET							vidre blanc. 1 individuu.
	1	30000	FO	SET							vidre blanc
	1	30000	SF	SET							Canya. vidre blanc.
	8	30000	FO	SET							vidre blau
	2	30000	SF	SET							Canya. vidre blau
44	4	30000	VO	SET							vidre blanc. 1 individuu.
	1	30002	SF								finestra.
	74	60051									
	6	60051									
	2	60053									escates
	1	60054									
	1	60055									

Àrea: **Sector:** VII **Àmbit:** **UE:** 70358

Num.	Frag.	Class.	Def.Fragm.	Tipo.	Tècnica	Pasta	Decoració Int.	Decoració Ext.	Acabats Int.	Acabats Ext.	Observacions
	1	14003	VO	PAT	TO	AO			VI		Vidriada verda.
	1	14003	CR	PAT	TO	AO			VI		Vidriada verda.

Àrea: **Sector:** **VII** **Àmbit:** **UE:** **70358**

Num.	Frag.	Class.	Def.Fragm.	Tipo.	Tècnica	Pasta	DECORACIÓ Int.	DECORACIÓ Ext.	ACABATS Int.	ACABATS Ext.	Observacions
	1	14003	FO	PAT	TO	AO			VI		Vidriada verda.
	1	14114	VO	ESC	TO	AO	PI		VI	VI	Decoració vegetal.
	1	14114	PC	ESC	TO	AO	PI		VI	VI	Decoració vegetal.
1	1	14114	PC	ESC	TO	AO	PI		VI	VI	Decoració vegetal.
	1	14120	VO	PAT	TO	AO	PI		VI	VI	
2	2	14120	PC	PAT	TO	AO	PI		VI	VI	Decoració vegetal.
	1	14305	VO	XIC	TO	AO		PI	VI	VI	turquino
	2	30000	SF	FIN							vidre blau
	2	30000	SF	FIN							vidre blanc
	1	30000	VO	SET							vidre blau
	1	30000	FO	SET							vidre blau
	1	30000	SF	SET							Canya. vidre blau
	2	30000	SF	SET							vidre blau
	20	60003									closques d'ou
1	5	60006									restes de cuir
	9	60051									
	200	60053									espines i escates

Àrea: **Sector:** **VII** **Àmbit:** **UE:** **70360**

Num.	Frag.	Class.	Def.Fragm.	Tipo.	Tècnica	Pasta	Decoració Int.	Decoració Ext.	Acabats Int.	Acabats Ext.	Observacions
	3	14002	FO	FI N	TO	AO					
	11	14002	SF	FIN	TO	AO					
	10	14002	SF	TEN	TO	AO					
	1	14002	VO	TEN	TO	AO					
	1	14003	SF	FIN	TO	AO			VI	VI	Vidriada verda.
	1	14003	SF	FIN	TO	AO			VI		Vidriada verda.
	2	14003	SF	FIN	TO	AO			VI		Vidriada verda.
	1	14003	VO	FIN	TO	AO			VI		Vidriada marró.
	1	14003	VO	GER	TO	AO			VI	VI	Vidriada verda.
	1	14003	VO	GIB	TO	AO			VI		Vidriada marró.
	1	14003	VO	GIB	TO	AO			VI		Vidriada verda.
	2	14003	SF	GIB	TO	AO			VI		Vidriada marró.
	1	14003	VO	GIB	TO	AO			VI	VI	Vidriada marró intern i verda externa
	1	14003	VO	GRR	TO	AO			VI	VI	Vidriada verda.
	1	14003	VO	GRR	TO	AO			VI	VI	Vidriada verda.
	1	14100	VO	PAT	TO	AO			VI	VI	
	1	14114	SF	FIN	TO	AO	PI		VI	VI	fi XVII pp XVIII
	2	14120	VO	PAT	TO	AO	PI		VI	VI	1620-1700
	1	15000		PIP	MO						informes

Àrea: **Sector:** VII **Àmbit:** **UE:** 70360

Num.	Frag.	Class.	Def.Fragm.	Tipo.	Tècnica	Pasta	DECORACIÓ Int.	DECORACIÓ Ext.	ACABATS Int.	ACABATS Ext.	Observacions
1	1	20001		MON							Il.legible. 1.5 cm
4	1	20001		MON							barcino civitas 1708 1.3 cm
5	1	20001		MON							creu 1.3 cm
6	1	20001		MON							escut Barcelona. 1710 1.3 cm
7	1	20001		MON							Il.legible. 1/2 moneda
	3	20002		CLA							claus
1	1	20002		GNV							ganivet
3	1	60001		AND							Restes d'ós des d'on es feien botons
	7	60051									
	1	60051									Dent

Àrea: **Sector:** VII **Àmbit:** **UE:** 70365

Num.	Frag.	Class.	Def.Fragm.	Tipo.	Tècnica	Pasta	Decoració Int.	Decoració Ext.	Acabats Int.	Acabats Ext.	Observacions
	1	14002	PE	FIN	TO	AO			VI		
	1	14003	SF	OLL	TO	AO			VI		Vidriada marró.
	1	14003	VO	PAT	TO	AO			VI		Vidriada verda.
	2	14003	FO	PAT	TO	AO			VI		Vidriada marró.
	1	14003	PC	PAT	TO	AO			VI		Vidriada marró.
1	9	14003	PC	PAT	TO	AO			VI		Vidriada marró.
2	8	14003	PC	PAT	TO	AO			VI		Vidriada marró.
3	1	14003	PC	TAP	TO	AO			VI	VI	Vidriada marró.
4	1	14003	PC	OLL	TO	AO			VI	VI	Vidriada marró.
5	6	14104	PC	PAT	TO	AO	PI		VI	VI	Orla de arc doble i punt amb motiu vegetal
6	2	14104	PC	PAT	TO	AO	PI		VI	VI	Orla salsitxa doble i motiu casa 1635-70
	1	14105	VO	PAT	TO	AO	PI		VI	VI	pp XVIII
7	3	14105	PC	PAT	TO	AO	PI		VI	VI	Motiu central vaixell
	5	14114	OR	EOR	TO	AO	PI		VI	VI	4 individuus.
	1	14114	SF	ESC	TO	AO	PI		VI	VI	fi XVII pp XVIII
	2	14114	VO	PAT	TO	AO	PI		VI	VI	Orla 'F'
8	4	14114	PC	EOR	TO	AO	PI		VI	VI	decoració mangraner
9	4	14114	PC	EOR	TO	AO	PI		VI	VI	decoració vegetal
10	2	14114	PC	ESC	TO	AO	PI		VI	VI	decoració vegetal
	1	14125	VO	PAT	TO	AO	PI		VI	VI	Orla de la figa 1630-70
11	4	14305	PC	XIC	TO	AO		PI	VI	VI	blau turquino
	2	15000	SF	PIP	MO						Broquets de pipa de caolí.
	1	15000	SF	PIP	MO						Broquet de pipa de caolí.
	1	20001		BOT							botó
1	1	20001		MON							rex hispaniarum 1.3 cm
2	1	20001		MON							Il.legible. 1.3 cm

Àrea: **Sector:** VII **Àmbit:** **UE:** 70365

Num.	Frag.	Class.	Def.Fragm.	Tipo.	Tècnica	Pasta	Decoració Int.	Decoració Ext.	Acabats Int.	Acabats Ext.	Observacions
3	1	20001		MON							Il.legible. 1.4 cm
	26	20002		CLA							claus
	1	30000	VO	AMP							vidre blau
	7	30000	SF	AMP							vidre blau
	2	30000	SF	COP							vidre blanc
	2	30000	SF	FIN							vidre blanc
	1	30000	SF	SET							Canya. vidre blanc
	3	30000	FO	SET							vidre blanc
	2	30000	SF	SET							vidre blau
	1	30000	VO	VIN							
12	4	30000	PE	COP							vidre blanc
13	6	30000	PC	SET							vidre blanc
14	22	30000	FO	AMP							vidre blau
	1	30002	SF								finestra.
	29	60051									
	1	60051									mandíbula ovicaprí
	10	60053									espines i escates
	3	60054									

Àrea: **Sector:** VII **Àmbit:** **UE:** 70367

Num.	Frag.	Class.	Def.Fragm.	Tipo.	Tècnica	Pasta	Decoració Int.	Decoració Ext.	Acabats Int.	Acabats Ext.	Observacions
	1	20002		CLA							clau

Àrea: **Sector:** VII **Àmbit:** **UE:** 70368

Num.	Frag.	Class.	Def.Fragm.	Tipo.	Tècnica	Pasta	Decoració Int.	Decoració Ext.	Acabats Int.	Acabats Ext.	Observacions
1	1	20001		MON							Il.legible. 1.6 cm
2	1	20001		MON							Il.legible. 1.6 cm
3	1	20001		MON							escut Barcelona. 1.7 cm
4	1	20001		MON							escut Barcelona. 1.6 cm
5	1	20001		MON							escut Barcelona. 1.6 cm
6	1	20001		MON							escut Barcelona. 1.6 cm
7	1	20001		MON							escut Barcelona. 1.6 cm

Àrea: **Sector:** VII **Àmbit:** **UE:** 70370

Num.	Frag.	Class.	Def.Fragm.	Tipo.	Tècnica	Pasta	Decoració Int.	Decoració Ext.	Acabats Int.	Acabats Ext.	Observacions
	1	14003	SF	FIN	TO	AO			VI	VI	Vidriada marró.
	1	14003	SF	FOB	TO	AO			VI	VI	Vidriada marró.

Àrea: **Sector:** VII **Àmbit:** **UE:** 70370

Num.	Frag.	Class.	Def.Fragm.	Tipo.	Tècnica	Pasta	DECORACIÓ Int.	DECORACIÓ Ext.	ACABATS Int.	ACABATS Ext.	Observacions
	2	14003	SF	FOB	TO	AO			VI		Vidriada marró.
	1	14103	SF	FOB	TO	AO	PI		VI	VI	fi XVI pp XVII

Àrea: **Sector:** VII **Àmbit:** **UE:** 70377

Num.	Frag.	Class.	Def.Fragm.	Tipo.	Tècnica	Pasta	Decoració Int.	Decoració Ext.	Acabats Int.	Acabats Ext.	Observacions
	4	14002	SF	FIN	TO	AO					
	6	14003	SF	FIN	TO	AO			VI		Vidriada marró.
	1	14003	SF	FIN	TO	AO			VI	VI	Vidriada marró.
	1	14003	VO	OLL	TO	GO			VI		Vidriada marró.
	1	14003	VO	PAT	TO	AO			VI		Vidriada marró.
	1	14003	VO	SAF	TO	AO			VI		Vidriada marró.
	1	14005	SF	FIN	TO	AR					
	4	14101	SF	FIN	TO	AO	PI				
	2	30000	SF	FIN							vidre blau
	1	60001									indeterminat

Àrea: **Sector:** VII **Àmbit:** **UE:** 70379

Num.	Frag.	Class.	Def.Fragm.	Tipo.	Tècnica	Pasta	Decoració Int.	Decoració Ext.	Acabats Int.	Acabats Ext.	Observacions
1	1	20001		MON							escut Barcelona. 1.7 cm
	1	20002		FIN							informe
	1	60051									

Àrea: **Sector:** VII **Àmbit:** **UE:** 70380

Num.	Frag.	Class.	Def.Fragm.	Tipo.	Tècnica	Pasta	Decoració Int.	Decoració Ext.	Acabats Int.	Acabats Ext.	Observacions
	1	14003	VO	ALF	TO	AO		IN	VI	VI	Vidriada verda.
	2	14003	VO	ESF	TO	AO			VI	VI	Vidriada marró.
	1	14003	AN	FIN	TO	AO				VI	Vidriada marró.
	4	14003	SF	FIN	TO	AO			VI		Vidriada marró.
	4	14003	SF	FIN	TO	AO			VI	VI	Vidriada marró.
	1	14003	FO	FIN	TO	AO			VI	VI	Vidriada verda.
	1	14003	SF	FIN	TO	AO			VI		Vidriada verda.
	1	14003	SF	FIN	TO	AO			VI	VI	Vidriada verda.
	1	14003	VO	FOB	TO	AO			VI		Vidriada marró.
	2	14003	SF	FOB	TO	AO			VI		Vidriada marró.
	1	14003	VO	GIB	TO	AO			VI	VI	Vidriada marró.
	2	14003	VO	PAT	TO	AO			VI	VI	Vidriada marró.
	1	14003	CR	PAT	TO	AO			VI		Vidriada marró.

Àrea: **Sector:** VII **Àmbit:** **UE:** 70380

Num.	Frag.	Class.	Def.Fragm.	Tipo.	Tècnica	Pasta	DECORACIÓ Int.	DECORACIÓ Ext.	ACABATS Int.	ACABATS Ext.	Observacions
	1	14003	SF	TAP	TO	AO			VI	VI	Vidriada marró.
	1	14005	SF	FIN	TL	GR					
	1	14103	SF	FIN	TO	AO	PI		VI	VI	S.XVII
	1	14103	SF	FOB	TO	AO	PI		VI	VI	S.XVII
	1	14103	VO	PAT	TO	AO	PI		VI	VI	S.XVI-XVII
	1	14103	VO	PAT	TO	AO	PI		VI	VI	S.XVII
	1	14104	CR	PAT	TO	AO	PI		VI	VI	Orla de volutes
	1	14104	PC	PAT	TO	AO	PI		VI	VI	Orla de l'ull creuat
	1	14306	SF	FIN	TO	AO	PI		VI	VI	Amb policromia blava, groga i verda.
	1	20002		CLA							clau
	1	40000									Tessel.la
	10	60051									

Àrea: **Sector:** VII **Àmbit:** **UE:** 70381

Num.	Frag.	Class.	Def.Fragm.	Tipo.	Tècnica	Pasta	Decoració Int.	Decoració Ext.	Acabats Int.	Acabats Ext.	Observacions
	6	20002		CLA							claus
	2	20002		PLC							plaques
	2	60051									

Àrea: **Sector:** VII **Àmbit:** **UE:** 70386

Num.	Frag.	Class.	Def.Fragm.	Tipo.	Tècnica	Pasta	Decoració Int.	Decoració Ext.	Acabats Int.	Acabats Ext.	Observacions
	1	14103	PE	FOB	TO	AO	PI		VI	VI	Decoració animal
	1	30000	SF	FIN							vidre groc fosc
	1	50033			MO	AO		PI		VI	policroma blava i groga

Àrea: **Sector:** VII **Àmbit:** **UE:** 70387

Num.	Frag.	Class.	Def.Fragm.	Tipo.	Tècnica	Pasta	Decoració Int.	Decoració Ext.	Acabats Int.	Acabats Ext.	Observacions
	1	14002	SF	FIN	TO	AO					
	1	14003	SF	FIN	TO	AO			VI	VI	Vidriada marró.
	1	14003	SF	FOB	TO	AO			VI		Vidriada marró.
	1	14003	CR	FOB	TO	AO			VI	VI	Vidriada verda.
	1	14003	BE	FTA	TO	AO				VI	Vidriada marró.
	1	14003	VO	PAT	TO	AO			VI		Vidriada marró.
	1	14003	VO	PAT	TO	AO			VI		Vidriada verda.
	2	14103	SF	FOB	TO	AO	PI		VI	VI	
	2	14103	PE	FOB	TO	AO	PI		VI	VI	1 individuu.
	1	14120	SF	PAT	TO	AO	PI		VI	VI	

Àrea: **Sector:** **VII** **Àmbit:** **UE:** **70387**

Num.	Frag.	Class.	Def.Fragm.	Tipo.	Tècnica	Pasta	DECORACIÓ Int.	DECORACIÓ Ext.	ACABATS Int.	ACABATS Ext.	Observacions
	1	14120	CR	PAT	TO	AO	PI		VI	VI	
	1	15000		TPT							peu de terrisser
	4	20002		CLA							claus
	9	20002		FIN							informes
	2	40000									dues pedres rodones. nº239
	3	60051									
	1	60051									
	3	60052									dent de gos

Àrea: **Sector:** **VII** **Àmbit:** **UE:** **70396**

Num.	Frag.	Class.	Def.Fragm.	Tipo.	Tècnica	Pasta	Decoració Int.	Decoració Ext.	Acabats Int.	Acabats Ext.	Observacions
	4	14002	SF	FIN	TO	AO					
	1	14003	PE	ESF	TO	AO			VI	VI	Vidriada marró.
	1	14003	SF	FIN	TO	AO				VI	Vidriada marró.
	1	14003	SF	FIN	TO	AO			VI		Vidriada marró.
	1	14003	VO	FOB	TO	AO			VI		Vidriada verda.
	1	14003	SF	FOB	TO	AO			VI		Vidriada verda.
	2	14003	SF	FOB	TO	AO			VI		Vidriada marró.
	1	14003	BE	FTA	TO	AO				VI	Vidriada verda.
	2	14005	SF	FIN	TO	AO					
	1	14100	SF	FOB	TO	AO			VI	VI	
	2	14103	CR	PAT	TO	AO	PI		VI	VI	
	2	14114	SF	PAT	TO	AO	PI		VI	VI	fi XVII pp XVIII
	1	14120	SF	PAT	TO	AO	PI		VI	VI	1620-1700
	1	14201	OR	EOR	TO	AO	PI		VI	VI	Ha perdut la decoració
	13	20000		ESR							escòria
	1	20000		ESR							escòria
	9	20001		CLA							clau
	19	20001		FIN							
	20	20001		FIN							virutes
	1	20001		PLC							Placa
1	1	20001		MON							escut Barcelona. 1.7 cm
2	1	20001		FIN							Peça rodona
	8	20002		CLA							claus
	6	20002		FIN							informes
	1	20002		PLC							placa
	2	30000	SF	FIN							vidre blau
	23	60051									

Àrea: **Sector:** VII **Àmbit:** **UE:** 70402

Num.	Frag.	Class.	Def.Fragm.	Tipo.	Tècnica	Pasta	DECORACIÓ Int.	DECORACIÓ Ext.	ACABATS Int.	ACABATS Ext.	Observacions

Àrea: **Sector:** VII **Àmbit:** **UE:** 70402

Num.	Frag.	Class.	Def.Fragm.	Tipo.	Tècnica	Pasta	Decoració Int.	Decoració Ext.	Acabats Int.	Acabats Ext.	Observacions
	2	20001		FIN							virutes
	1	20002		FIN							informes

Àrea: **Sector:** VII **Àmbit:** **UE:** 70405

Num.	Frag.	Class.	Def.Fragm.	Tipo.	Tècnica	Pasta	Decoració Int.	Decoració Ext.	Acabats Int.	Acabats Ext.	Observacions
	1	14104	VO	PAT	TO	AO	PI		VI	VI	Orla cuc o 's'

Àrea: **Sector:** VII **Àmbit:** **UE:** 70406

Num.	Frag.	Class.	Def.Fragm.	Tipo.	Tècnica	Pasta	Decoració Int.	Decoració Ext.	Acabats Int.	Acabats Ext.	Observacions
	1	14002	SF	FIN	TO	AO					
	2	14002	SF	FIN	TO	AO		IN			1 individuu.
	2	15000	SF	PIP	MO						Broquets de pipa de caolí.
	23	20000		ESR							escòria
	1	20001		AGU							agulla
	11	20001		CLA							clau
	9	20001		FIN							
	4	20001		FIN							virutes
1	1	20001		MON							Il.legible. 2 cm
	6	20002		CLA							claus
	5	20002		FIN							informes
	1	30000	SF	FIN							vidre blanc
	1	50006									Element arquitectònic 0.25 x0.21 x 0.19 nº208
	1	50014			MO	AO					
	1	60000									llavor
	16	60051									

Àrea: **Sector:** VII **Àmbit:** **UE:** 70407

Num.	Frag.	Class.	Def.Fragm.	Tipo.	Tècnica	Pasta	Decoració Int.	Decoració Ext.	Acabats Int.	Acabats Ext.	Observacions
	3	14002	SF	FIN	TO	AO		IN			2 individuus.
	1	14002	SF	FIN	TO	AO					
	1	14003	SF	FIN	TO	AO			VI		Vidriada verda.
	1	14003	NA	FIN	TO	AO			VI	VI	Vidriada verda.
	1	14005	SF	FIN	TO	AO					

Àrea: **Sector:** VII **Àmbit:** **UE:** 70407

Num.	Frag.	Class.	Def.Fragm.	Tipo.	Tècnica	Pasta	Decoració Int.	Decoració Ext.	Acabats Int.	Acabats Ext.	Observacions
	1	14100	SF	FOB	TO	AO			VI		
	2	14103	SF	PAT	TO	AO	PI		VI	VI	
	5	20000		ESR							escòria
	4	20000		ESR							escòria
	1	20001		CLA							clau
	2	20001		FIN							
	1	20001		PLC							Placa
1	1	20001		MON							Il.legible. 1.6 cm
2	1	20001		MON							Il.legible. 1.4 cm
3	1	20001		MON							Il.legible. 1.5 cm
	5	20002		CLA							claus
	1	20002		FIN							informes
	8	60051									

Àrea: **Sector:** VII **Àmbit:** **UE:** 70411

Num.	Frag.	Class.	Def.Fragm.	Tipo.	Tècnica	Pasta	Decoració Int.	Decoració Ext.	Acabats Int.	Acabats Ext.	Observacions
	3	20000		ESR							escòria
	1	20001		CLA							clau
	1	20001		FIN							virutes

Àrea: **Sector:** VII **Àmbit:** **UE:** 70414

Num.	Frag.	Class.	Def.Fragm.	Tipo.	Tècnica	Pasta	Decoració Int.	Decoració Ext.	Acabats Int.	Acabats Ext.	Observacions
	1	14002	SF	FIN	TO	AO					
	1	14003	SF	FIN	TO	AO			VI		Vidriada verda.
	3	20001		FIN							
1	1	20001		FIN							Peça rodona
	5	20002		CLA							claus
	14	20002		FIN							informes
	1	20005		FIN							informe de plom
	3	30000	SF	FIN							vidre blau
	2	60051									
	3	60051									dent ovicaprí
	1	60052									

Àrea: **Sector:** VII **Àmbit:** **UE:** 70415

Num.	Frag.	Class.	Def.Fragm.	Tipo.	Tècnica	Pasta	Decoració Int.	Decoració Ext.	Acabats Int.	Acabats Ext.	Observacions
	9	20000		ESR							escòria

Àrea: **Sector:** VII **Àmbit:** **UE:** 70415

Num.	Frag.	Class.	Def.Fragm.	Tipo.	Tècnica	Pasta	Decoració Int.	Decoració Ext.	Acabats Int.	Acabats Ext.	Observacions
	1	20001		AGU							
	1	20001		FIN							
	5	20002		CLA							claus
	8	20002		FIN							informes
1	1	20005		BAL							Bala
	3	30000	SF	FIN							vidre blanc
	1	30000	VO	FIN							vidre blanc
	6	60051									
	4	60052									

Àrea: **Sector:** VII **Àmbit:** **UE:** 70416

Num.	Frag.	Class.	Def.Fragm.	Tipo.	Tècnica	Pasta	Decoració Int.	Decoració Ext.	Acabats Int.	Acabats Ext.	Observacions
	1	14003	SF	FIN	TO	AO				VI	Vidriada marró.
	1	20000		FIN							
1	1	20001		MON							Il.legible. 1.4 cm
	1	30000	VO	AMP							vidre blanc
	1	30000	VO	AMP							vidre blau
	2	30000	SF	FIN							vidre blau
	2	30000	SF	FIN							vidre blau
	4	60051									
	5	60052									
	1	60052									crani rata
	1	60052									mandíbula ratolí

Àrea: **Sector:** VII **Àmbit:** **UE:** 70420

Num.	Frag.	Class.	Def.Fragm.	Tipo.	Tècnica	Pasta	Decoració Int.	Decoració Ext.	Acabats Int.	Acabats Ext.	Observacions
	1	14002	NA	FIN	TO	AO					
	1	14003	AN	BAC	TO	AO			VI		Vidriada marró.
	1	14003	FO	FIN	TO	AO			VI		Vidriada marró.
	7	14003	SF	FIN	TO	AO			VI		Vidriada marró.
	2	14003	SF	FIN	TO	AO			VI		Vidriada verda.
	1	14003	SF	FIN	TO	AO				VI	Vidriada verda.
	2	14003	VO	FOB	TO	AO			VI		Vidriada marró.
	3	14003	VO	PAT	TO	AO			VI		Vidriada marró.
	1	14003	CR	PAT	TO	AO			VI		Vidriada marró.
	1	14003	VO	PAT	TO	AO			VI		Vidriada groga.
	2	14005	SF	FIN	TO	AR					
	1	14100	SF	ESC	TO	AO			VI	VI	

Àrea: **Sector:** VII **Àmbit:** **UE:** 70420

Num.	Frag.	Class.	Def.Fragm.	Tipo.	Tècnica	Pasta	Decoració Int.	Decoració Ext.	Acabats Int.	Acabats Ext.	Observacions
	1	14103	AN	EOR	TO	AO	PI		VI	VI	cercles concèntrics
	3	14103	VO	PAT	TO	AO	PI		VI	VI	
	1	14105	VO	PAT	TO	AO	PI		VI	VI	pp XVIII
	1	14114	VO	PAT	TO	AO	PI		VI	VI	orla F
	1	14305	SF	FOB	TO	AO	PI		VI	VI	pp XVIII
	6	15000	SF	PIP	MO						Broquets de pipa de caolí.
	2	15000	SF	PIP	MO			IN			Broquets de pipa de caolí.
	2	15000	SF	PIP	MO						Cassoleta.
1	1	15000	PC	PIP	MO						Pipa de terracota
	1	20001		ANE							anella
	4	20002		CLA							claus
	2	20002		FIN							informes
	30	60003									closques d'ou
	37	60051									
	6	60053									espines

Àrea: **Sector:** VII **Àmbit:** **UE:** 70421

Num.	Frag.	Class.	Def.Fragm.	Tipo.	Tècnica	Pasta	Decoració Int.	Decoració Ext.	Acabats Int.	Acabats Ext.	Observacions
	1	15000		ESR							escòria
	2	20000		ESR							escòria
	1	20001		FIN							
	1	20002		FIN							informes
	1	30000	SF	FIN							vidre blanc
	4	50037			MO	AO		PI		VI	rajola sevillana decoració en espiga
	4	60051									
	5	60052									

Àrea: **Sector:** VII **Àmbit:** **UE:** 70426

Num.	Frag.	Class.	Def.Fragm.	Tipo.	Tècnica	Pasta	Decoració Int.	Decoració Ext.	Acabats Int.	Acabats Ext.	Observacions
	10	14002	SF	FIN	TO	AO					
	1	14002	VO	FOB	TO	AO					
	1	14002	SF	GUA	TO	AO					
	1	14003	VO	BAC	TO	AO			VI		Vidriada marró.
	1	14003	PE	FIN	TO	AO			VI	VI	Vidriada marró.
	2	14003	NA	FIN	TO	AO			VI	VI	Vidriada marró.
	5	14003	FO	FIN	TO	GO			VI		Vidriada marró.
	1	14003	FO	FIN	TO	AO			VI	VI	Vidriada marró.
	13	14003	SF	FIN	TO	AO			VI		Vidriada marró.

Num. Intervenció 074/05 **Jaciment** Mercat del Born

Àrea: **Sector:** **VII** **Àmbit:** **UE:** **70426**

Num.	Frag.	Class.	Def.Fragm.	Tipo.	Tècnica	Pasta	DECORACIÓ Int.	DECORACIÓ Ext.	ACABATS Int.	ACABATS Ext.	Observacions
	11	14003	SF	FIN	TO	AO			VI		Vidriada verda.
	7	14003	SF	FIN	TO	AO				VI	Vidriada verda.
	1	14003	SF	FIN	TO	AO			VI	VI	Vidriada marró.
	2	14003	VO	OLL	TO	AO			VI		Vidriada verda.
	1	14003	LL	OLL	TO	AO			VI		Vidriada marró.
	4	14003	VO	PAT	TO	AO			VI		Vidriada marró.
	6	14003	CR	PAT	TO	AO			VI		Vidriada marró.
	1	14003	VO	SEV	TO	AO			VI	VI	Vidriada marró.
	1	14005	SF	CAT	TO	AR		IN			
	3	14005	SF	FIN	TO	AR					Verdú
	1	14005	SF	FIN	TO	GR					
	1	14103	OR	EOR	TO	AO	PI		VI	VI	Nansa nº7 làmina XIV
	2	14103	FO	PAT	TO	AO	PI		VI	VI	decoració vegetal
	3	14103	VO	PAT	TO	AO	PI		VI	VI	S.XVII
	3	14103	SF	PAT	TO	AO	PI		VI	VI	S.XVII
	1	14103	CR	PAT	TO	AO	PI		VI	VI	S.XVII
	1	14105	VO	PAT	TO	AO	PI		VI	VI	
	1	14112	SF	PAT	TO	AO	PI		VI	VI	
	1	14114	VO	ESC	TO	AO	PI		VI	VI	
	2	14114	VO	PAT	TO	AO	PI		VI	VI	orla F
	7	14120	VO	PAT	TO	AO	PI		VI	VI	6 individuus.
	1	14120	CR	PAT	TO	AO	PI		VI	VI	1620-1700
	3	14120	SF	PAT	TO	AO	PI		VI	VI	1620-1700
	1	14201	OR	EOR	TO	AO	PI		VI	VI	ha perdut la decoració
	1	14201	VO	PAT	TO	AO	PI		VI	VI	
	2	14305	VO	PAT	TO	AO	PI		VI	VI	Blau turquino
	1	14305	SF	XIC	TO	AO		PI	VI	VI	Blau turquino
	1	14306	VO	PAT	TO	AO	PI		VI	VI	1600-35
	1	14306	SF	PAT	TO	AO	PI		VI	VI	1600-35
	7	15000	SF	PIP	MO						Broquets de pipa de caolí.
	1	20001		ANE							anella
	1	20001		ANE							1/2 anella
	2	20001		FIN							
1	1	20001		CUL							Cullera
2	1	20001		MON							Il.legible. 1.6 cm
3	1	20001		MON							Il.legible. 1.7 cm
4	1	20001		MON							Il.legible. 1.6 cm 1/2 moneda
	22	20002		CLA							claus
89	5	20002		FTS							fragments de frontissa, 1 individuu
	1	30000	AG	COP							vidre blanc

Àrea: **Sector:** VII **Àmbit:** **UE:** **70426**

Num.	Frag.	Class.	Def.Fragm.	Tipo.	Tècnica	Pasta	Decoració Int.	Decoració Ext.	Acabats Int.	Acabats Ext.	Observacions
	1	30000	PE	COP							vidre blanc
	2	30000	NA	FIN							vidre blanc
	3	30000	SF	FIN							vidre blanc
1	1	60000		AND							
	38	60051									
	2	60052									
	2	60053									
	8	60053									espines
	5	60054									
	6	60055		FFI							fusta indeterminada

Àrea: **Sector:** VII **Àmbit:** **UE:** **70430**

Num.	Frag.	Class.	Def.Fragm.	Tipo.	Tècnica	Pasta	Decoració Int.	Decoració Ext.	Acabats Int.	Acabats Ext.	Observacions
1	1	20001		MON							cap de persona

Àrea: **Sector:** VII **Àmbit:** **UE:** **70431**

Num.	Frag.	Class.	Def.Fragm.	Tipo.	Tècnica	Pasta	Decoració Int.	Decoració Ext.	Acabats Int.	Acabats Ext.	Observacions
1	1	20001		MON							escut Barcelona. 1.7 cm
2	1	20001		MON							Il.legible. 1.2 cm

Àrea: **Sector:** VII **Àmbit:** **UE:** **70433**

Num.	Frag.	Class.	Def.Fragm.	Tipo.	Tècnica	Pasta	Decoració Int.	Decoració Ext.	Acabats Int.	Acabats Ext.	Observacions
1	1	20002		BOM							Bala de canó.

Àrea: **Sector:** VII **Àmbit:** **UE:** **70439**

Num.	Frag.	Class.	Def.Fragm.	Tipo.	Tècnica	Pasta	Decoració Int.	Decoració Ext.	Acabats Int.	Acabats Ext.	Observacions
	1	13309	SF	ANF	TO	AO					
	3	13310	SF	ANF	TO	AO					
	3	14002	SF	catúfol							
	1	14002	SF	FIN	TO	GO					
	11	14002	SF	FIN	TO	AO					
	1	14002	FO	FIN	TO	AO					
	3	14002	SF	FOB	TO	AO					
	2	14002	FO	FOB	TO	AO					
	1	14002	PE	FOB	TO	AO					
	2	14003	FO	BAC	TO	AO			VI		Vidriada marró.

Num. Intervenció 074/05 **Jaciment** Mercat del Born

Àrea: **Sector:** **VII** **Àmbit:** **UE:** **70439**

Num.	Frag.	Class.	Def.Fragm.	Tipo.	Tècnica	Pasta	DECORACIÓ Int.	DECORACIÓ Ext.	ACABATS Int.	ACABATS Ext.	Observacions
	1	14003	BR	CAT	TO	AO				VI	Vidriada marró.
	1	14003	SF	COL	TO	AO			VI	VI	Vidriada marró.
	1	14003	VO	ESF	TO	AO			VI	VI	Vidriada marró.
	1	14003	PE	ESF	TO	AO			VI	VI	Vidriada verda.
	2	14003	LL	FAB	TO	AO			VI	VI	Vidriada marró.
	14	14003	SF	FIN	TO	AO			VI		Vidriada marró.
	9	14003	SF	FIN	TO	AO			VI		Vidriada verda.
	4	14003	SF	FIN	TO	AO			VI	VI	Vidriada marró.
	2	14003	SF	FIN	TO	AO				VI	Vidriada verda.
	10	14003	SF	FIN	TO	AO			VI	VI	Vidriada verda.
	1	14003	FO	FIN	TO	AO			VI		Vidriada marró.
	2	14003	NA	FIN	TO	AO			VI		Vidriada marró.
	5	14003	SF	FOB	TO	AO			VI		Vidriada marró.
	6	14003	SF	FOB	TO	AO			VI		Vidriada verda.
	1	14003	SF	FOB	TO	AO			VI	VI	Vidriada verda.
	3	14003	FO	FOB	TO	AO			VI		Vidriada verda.
	2	14003	VO	FOB	TO	AO			VI		Vidriada marró.
	7	14003	VO	FOB	TO	AO			VI		Vidriada verda.
	1	14003	NA	FOB	TO	AO			VI		Vidriada verda.
	6	14003	SF	FTA	TO	AO			VI	VI	Vidriada marró.
	1	14003	PC	GIB	TO	AO			VI		Vidriada verda.
	3	14003	VO	GIB	TO	AO			VI		Vidriada verda.
	3	14003	PE	GIB	TO	AO			VI	VI	Vidriada melada. 1peça
	1	14003	VO	MOR	TO	AO			VI	VI	Vidriada verda.
	2	14003	VO	OLL	TO	AO			VI		Vidriada marró.
	1	14003	NA	OLL	TO	AO			VI	VI	Vidriada marró.
	1	14003	VO	OLL	TO	AO			VI	VI	Vidriada melada.
	1	14003	SF	PAT	TO	AO			VI		Vidriada marró.
	1	14003	FO	PAT	TO	AO			VI		Vidriada marró.
	1	14003	FO	PAT	TO	AO			VI		Vidriada verda.
	4	14003	VO	PAT	TO	AO			VI		Vidriada marró.
	1	14003	VO	PAT	TO	AO			VI		Vidriada verda.
	1	14003	NA	POA	TO	AO			VI	VI	Vidriada verda.
	1	14003	VO	SEV	TO	AO			VI	VI	Vidriada verda.
1	1	14003	PC	PAT	TO	AO			VI	VI	Vidriada marró. Fireta
	3	14005	SF	FIN	TO	GR					
	3	14005	SF	FIN	TO	AR					
	2	14005	FO	FTA	TO	AR					
2	1	14005	SF	FIN	TO	GR					
	1	14100	SF	FIN	TO	AO			VI	VI	

Num. Intervenció 074/05 **Jaciment** Mercat del Born

Àrea: **Sector:** **VII** **Àmbit:** **UE:** **70439**

Num.	Frag.	Class.	Def.Fragm.	Tipo.	Tècnica	Pasta	DECORACIÓ Int.	DECORACIÓ Ext.	ACABATS Int.	ACABATS Ext.	Observacions
	1	14100	PE	FIN	TO	AO			VI	VI	
	1	14100	PE	FOB	TO	AO			VI		
	10	14100	SF	FOB	TO	AO			VI		
	1	14100	VO	PAT	TO	AO			VI		
	1	14100	FO	PAT	TO	AO			VI		
	4	14102	SF	FOB	TO	AO	PI		VI		2ª 1/2 S.XV-S.XVI
	1	14102	PE	SEV	TO	AO	PI		VI		2ª 1/2 S.XV-S.XVI
	1	14102	VO	SEV	TO	AO	PI		VI		2ª 1/2 S.XV-S.XVI
	2	14103	PC	EOR	TO	AO	PI		VI	VI	1 individuu. Cercles concèntrics motius veget
	3	14103	AN	EOR	TO	AO	PI		VI	VI	2 individuus. Cercles concèntrics
	1	14103	OR	EOR	TO	AO	PI		VI	VI	nansa nº18
	3	14103	VO	ESC	TO	AO	PI		VI	VI	1 individuu. Cercles concèntrics motius veget
	2	14103	VO	ESC	TO	AO	PI		VI	VI	Cercles concèntrics
	2	14103	FO	ESC	TO	AO	PI		VI	VI	Motius vegetals
	1	14103	SF	ESC	TO	AO	PI		VI	VI	
	8	14103	SF	PAT	TO	AO	PI		VI	VI	
	3	14103	FO	PAT	TO	AO	PI		VI	VI	
	1	14103	VO	PAT	TO	AO	PI		VI	VI	
	1	14104	VO	PAT	TO	AO	PI		VI	VI	Orla pinça
	9	14114	PC	PAT	TO	AO	PI		VI	VI	1 individuu.
	2	14114	VO	PAT	TO	AO	PI		VI	VI	1 individuu. Motiu lleó.
	3	14114	PE	PAT	TO	AO	PI		VI	VI	fi XVII pp XVIII
	7	14114	SF	PAT	TO	AO	PI		VI	VI	fi XVII pp XVIII
	1	14114	VO	PAT	TO	AO	PI		VI	VI	fi XVII pp XVIII
3	1	14114	SF	PAT	TO	AO	PI		VI	VI	fitxa retallada
	3	14119	VO	PAT	TO	AO	PI		VI	VI	2 individuus 1650-1700.
	2	14119	SF	PAT	TO	AO	PI		VI	VI	1650-1700.
	5	14120	VO	PAT	TO	AO	PI		VI	VI	1620-1700
	2	14120	SF	PAT	TO	AO	PI		VI	VI	1620-1700
	1	14128	SF	ESC	TO	AO	PI		VI	VI	2ª 1/2 S.XIV-S.XV
	1	14201	SF	ESC	TO	AO	PI	PI	VI	VI	
	1	14201	FO	ESC	TO	AO	PI	PI	VI	VI	
	1	14201	VO	PAT	TO	AO	PI	PI	VI	VI	
	3	14201	FO	PAT	TO	AO	PI	PI	VI	VI	
	1	14208	FO	ESC	TO	AO	PI	PI	VI	VI	fi XVI-XVII
	1	14211	SF	ESC	TO	AO	PI	PI	VI	VI	S.XV
	3	14250	SF	FOB	TO	AO	PI		VI		
	1	14250	PE	SEV	TO	AO	PI		VI		motiu estrella
	2	14255	VO	SEV	TO	AO	PI		VI		
	1	15000	SF	PIP	MO			IN			Broquet de pipa de caolí.

Àrea: **Sector:** VII **Àmbit:** **UE:** 70439

Num.	Frag.	Class.	Def.Fragm.	Tipo.	Tècnica	Pasta	DECORACIÓ Int.	DECORACIÓ Ext.	ACABATS Int.	ACABATS Ext.	Observacions
	3	20001		FIN							
	2	20002		FIN							informes de ferro.
	1	30000	FO	FIN							
	1	30000	VO	SET							
	1	50025			MO	AO			VI		Baixant
	1	50030			MO	AO		PI		VI	Trepa motius vegetals
	2	50037			MO	AO		PI		VI	vela
	13	60051									Fragment d'ós diàfisis
	10	60051									Fragment d'ós epífisis
	2	60051									banyes
	1	60051									Fragment crani
	2	60051									mandíbula gat
	1	60051									Dent gos
	1	60054									Petxina de pel.legrí

Àrea: **Sector:** VII **Àmbit:** **UE:** 70440

Num.	Frag.	Class.	Def.Fragm.	Tipo.	Tècnica	Pasta	Decoració Int.	Decoració Ext.	Acabats Int.	Acabats Ext.	Observacions
	1	60051									Fragment d'ós epífisis
	1	60051									Fragment d'ós diàfisis

Àrea: **Sector:** VII **Àmbit:** **UE:** 70441

Num.	Frag.	Class.	Def.Fragm.	Tipo.	Tècnica	Pasta	Decoració Int.	Decoració Ext.	Acabats Int.	Acabats Ext.	Observacions
	1	13300	VO	ANF	TO	AO					
	1	13300	NA	ANF	TO	AO					
	1	14002	SF	FIN	TL	GO					
	28	14002	SF	FIN	TL	GO					
	7	14002	PE	FIN	TO	AO					4 individuus
	1	14002	VO	FOB	TL	GO					
1	1	14002	SF	FIN	TO	AO					Tap
	1	14003	FO	BAC	TO	AO			VI		Vidriada marró.
	1	14003	BR	CAT	TO	AO				VI	Vidriada verda.
	1	14003	PE	ESF	TO	AO			VI	VI	Vidriada marró.
	9	14003	SF	FIN	TO	AO			VI		Vidriada verda.
	3	14003	SF	FIN	TO	AO			VI		Vidriada marró.
	9	14003	SF	FIN	TO	AO				VI	Vidriada verda.
	6	14003	SF	FIN	TO	AO			VI	VI	Vidriada marró.
	1	14003	SF	FIN	TO	AO			VI	VI	Vidriada verda.
	1	14003	FO	FIN	TO	AO			VI	VI	Vidriada verda.

Num. Intervenció 074/05 **Jaciment** Mercat del Born

Àrea: **Sector:** **VII** **Àmbit:** **UE:** **70441**

Num.	Frag.	Class.	Def.Fragm.	Tipo.	Tècnica	Pasta	DECORACIÓ Int.	DECORACIÓ Ext.	ACABATS Int.	ACABATS Ext.	Observacions
	3	14003	PE	FIN	TO	AO			VI		Vidriada verda.
	8	14003	SF	FOB	TO	AO			VI		Vidriada verda.
	1	14003	SF	FOB	TO	AO			VI		Vidriada marró.
	1	14003	FO	FOB	TO	AO			VI		Vidriada marró.
	2	14003	VO	FOB	TO	AO			VI		Vidriada verda.
	1	14003	VO	FOB	TO	AO			VI	VI	Vidriada verda.
	1	14003	VO	GIB	TO	AO			VI		Vidriada marró.
	5	14003	VO	GIB	TO	AO			VI		Vidriada verda.
	3	14003	VO	OLL	TO	AO			VI		Vidriada marró.
	1	14003	VO	OLL	TO	AO			VI	VI	Vidriada verda.
	1	14003	NA	OLL	TO	AO			VI	VI	Vidriada verda.
	1	14003	VO	ORS	TO	AO			VI		Vidriada verda.
	8	14003	VO	PAT	TO	AO			VI		7 individuus. Vidriada marró.
	3	14003	VO	PAT	TO	AO			VI		Vidriada verda.
	2	14003	SF	PAT	TO	AO			VI		Vidriada marró.
	1	14003	NA	POA	TO	AO			VI	VI	Vidriada marró.
	1	14005	NA	CAT	TO	AR		IN			Verdú
	2	14005	SF	FIN	TL	GR					
	1	14005	SF	FIN	TO	AR					
	1	14005	NA	FIN	TO	AR					
	1	14005	VO	FOB	TL	GR					
	1	14005	VO	FOB	TO	AR					
	3	14100	SF	FOB	TO	AO			VI	VI	
	3	14100	SF	FOB	TO	AO				VI	
	1	14100	PE	FOB	TO	AO			VI		
	4	14100	VO	PAT	TO	AO			VI	VI	
	1	14101	VO	PAT	TO	AO			VI	VI	
	1	14101	SF	PAT	TO	AO			VI	VI	
	1	14103	OR	EOR	TO	AO	PI		VI	VI	Variant de la nansa nº15 Telesse
	3	14103	SF	ESC	TO	AO	PI		VI	VI	S.XVII
	2	14103	FO	ESC	TO	AO	PI		VI	VI	motius vegetals
	1	14103	FO	ESC	TO	AO	PI		VI	VI	motiu indeterminat
	3	14103	VO	ESC	TO	AO	PI		VI	VI	Cercles concèntrics
	7	14103	SF	PAT	TO	AO	PI		VI	VI	S.XVII
	4	14103	VO	PAT	TO	AO	PI		VI	VI	S.XVII
	1	14104	FO	ESC	TO	AO	PI		VI	VI	motiu central arc i punt.
	2	14104	VO	PAT	TO	AO	PI		VI	VI	Orla pinça
2	33	14105	PC	PAT	TO	AO	PI		VI	VI	motiu vaixell. S.XVIII
	1	14114	VO	ESC	TO	AO	PI		VI	VI	fi XVII pp XVIII
	3	14114	SF	PAT	TO	AO	PI		VI	VI	fi XVII pp XVIII

Num. Intervenció 074/05 **Jaciment** Mercat del Born

Àrea: **Sector:** **VII** **Àmbit:** **UE:** **70441**

Num.	Frag.	Class.	Def.Fragm.	Tipo.	Tècnica	Pasta	DECORACIÓ Int.	DECORACIÓ Ext.	ACABATS Int.	ACABATS Ext.	Observacions
	4	14114	VO	PAT	TO	AO	PI		VI	VI	fi XVII pp XVIII
	1	14114	PE	PAT	TO	AO	PI		VI	VI	fi XVII pp XVIII
	10	14114	PC	PAT	TO	AO	PI		VI	VI	1 individuu. Motiu castell
	1	14119	VO	FEB	TO	AO	PI		VI	VI	1650-1700
	2	14119	SF	SEV	TO	AO	PI		VI	VI	1650-1700
	2	14120	VO	PAT	TO	AO	PI		VI	VI	1620-1700
	1	14120	SF	PAT	TO	AO	PI		VI	VI	1620-1700
	1	14125	VO	PAT	TO	AO	PI		VI	VI	Orla figueta
	1	14125	FO	PAT	TO	AO	PI		VI	VI	Orla figueta motius vegetals
	1	14128	SF	ESC	TO	AO	PI		VI	VI	S.XV
	1	14128	VO	PAT	TO	AO	PI		VI	VI	S.XV
	1	14206	FO	ESC	TO	AO	PI	PI	VI	VI	motiu central flor
	1	14211	SF	POT	TO	AO	PI		VI	VI	
	2	14212	VO	ESC	TO	AO	PI	PI	VI	VI	Palmetes circulars i fulles allargassades
	1	14250	SF	FOB	TO	AO	PI		VI		
	1	14250	PE	FOB	TO	AO	PI		VI		
	2	14255	VO	SEV	TO	AO	PI		VI		
	2	14255	SF	SEV	TO	AO	PI		VI		
	1	14305	VO	GOT	TO	AO	PI	PI	VI	VI	blau sobre blanc Savona
	1	15000	SF	PIP	MO						Broquet de pipa de caolí.
3	1	15000		PIP	MO	AO				VI	Vidriada verda.
	1	20001		ANE							anella
7	1	20001		MON							Moneda
8	1	20001		MON							Moneda
9	1	20001		MON							Moneda
10	1	20001		MON							Moneda
	3	20002		CLA							claus
	1	20002		CLA							clau de ganxo
	3	20002		ESR							Escòria de ferro.
	1	20002		FIN							informe de ferro.
	1	20002		PLC							placa de ferro.
1	1	20002		BOM							Bala de canó.
2	1	20002		BOM							Bala de canó.
3	1	20002		BOM							Bala de canó.
4	1	20002		BOM							Bala de canó.
5	1	20002		BOM							Bala de canó.
	2	30000	VO	AMP							1 individuu.
	1	30000	VO	COP							
	1	30000	PE	COP							
	1	30000	SF	FIN							

Àrea: **Sector:** **VII** **Àmbit:** **UE:** **70441**

Num.	Frag.	Class.	Def.Fragm.	Tipo.	Tècnica	Pasta	DECORACIÓ Int.	DECORACIÓ Ext.	ACABATS Int.	ACABATS Ext.	Observacions
6	1	40000									base de columna
	3	50014			MO	AO		PI			
	2	50014			MO	AO					
	1	50021									columna numolítica
	5	50025			MO	AO					baixant
	2	50030			MO	AO		PI		VI	Trepa motius fulles.
	2	50030			MO	AO		PI		VI	Trepa motius vegetals
	1	50033			MO	AO		PI		VI	motius floral
	2	50037			MO	AO		PI		VI	vela
	26	60051									Fragment d'ós diàfisis
	11	60051									Fragment d'ós epífisis
	3	60051									Fragment costelles
	8	60051									banyes
	1	60051									Dent sus
	3	60051									mandíbula sus
	1	60051									Dent ovicaprí
	1	60051									mandíbula gat

Àrea: **Sector:** **VII** **Àmbit:** **UE:** **70442**

Num.	Frag.	Class.	Def.Fragm.	Tipo.	Tècnica	Pasta	Decoració Int.	Decoració Ext.	Acabats Int.	Acabats Ext.	Observacions
	2	13300	NA	ANF	TO	AO					
	1	13300	SF	ANF	TO	AO					
	6	14002	SF	FIN	TO	AO					
	3	14002	PE	FIN	TO	AO					
	1	14003	BE	CAT	TO	AO				VI	Vidriada verda.
	1	14003	AN	CAT	TO	AO				VI	Vidriada verda.
	7	14003	SF	FIN	TO	AO			VI		Vidriada marró.
	1	14003	PE	FIN	TO	AO				VI	Vidriada verda.
	1	14003	PE	FIN	TO	AO			VI	VI	Vidriada marró.
	4	14003	SF	FIN	TO	AO			VI	VI	Vidriada verda.
	3	14003	SF	FIN	TO	AO			VI	VI	Vidriada verda.
	1	14003	SF	FIN	TO	AO			VI	VI	Vidriada verda.
	5	14003	SF	FOB	TO	AO			VI		Vidriada marró.
	7	14003	SF	FOB	TO	AO			VI		Vidriada verda.
	3	14003	FO	FOB	TO	AO			VI		Vidriada verda.
	2	14003	FO	FOB	TO	AO			VI		Vidriada marró.
	9	14003	SF	FTA	TO	AO			VI		Vidriada verda.
	6	14003	VO	GIB	TO	AO			VI		Vidriada verda.
	4	14003	VO	GIB	TO	AO			VI		Vidriada marró.

Num. Intervenció 074/05 **Jaciment** Mercat del Born

Àrea: **Sector:** **VII** **Àmbit:** **UE:** **70442**

Num.	Frag.	Class.	Def.Fragm.	Tipo.	Tècnica	Pasta	DECORACIÓ Int.	DECORACIÓ Ext.	ACABATS Int.	ACABATS Ext.	Observacions
	1	14003	PE	GUA	TO	AO				VI	Vidriada verda.
	19	14003	VO	OLL	TO	AO			VI		Vidriada verda.
	1	14003	VO	OLL	TO	AO			VI	VI	Vidriada verda.
	1	14003	NA	OLL	TO	AO			VI	VI	Vidriada verda.
1	11	14003	PC	GER	TO	AO			VI	VI	Vidriada marró.
	2	14005	SF	FIN	TL	GR					
2	1	14005	PC	CAT	TO	AR		IN			Verdú
	1	14006	NA	FIN	TO	AR			VI	VI	Vidriada verda.
	1	14100	SF	FIN	TO	AO				VI	
	1	14102	VO	PAT	TO	AO			VI		2ª 1/2 S.XV-S.XVI
	1	14103	FO	ESC	TO	AO	PI		VI	VI	cercles concèntrics. motius casa.
	4	14103	FO	PAT	TO	AO	PI		VI	VI	motius vegetals.
	6	14103	SF	PAT	TO	AO	PI		VI	VI	
	1	14103	PE	PAT	TO	AO	PI		VI	VI	motius heràldics
	2	14103	PE	SEV	TO	AO	PI		VI	VI	1 individuu.
3	4	14103	PC	ESC	TO	AO	PI		VI	VI	cercles concèntrics. motius vegetals.
	1	14104	FO	PAT	TO	AO	PI		VI	VI	indeterminada motius vegetals.
	2	14114	PE	GER	TO	AO		PI	VI	VI	gerro
	2	14114	VO	SEV	TO	AO	PI		VI	VI	Orla amb volutes
	2	14120	PC	PAT	TO	AO	PI		VI	VI	motius vegetals.
	1	14120	SF	PAT	TO	AO	PI		VI	VI	
	1	14125	VO	PAT	TO	AO	PI		VI	VI	Orla figueta
	2	14255	SF	FOB	TO	AO	PI		VI		
	1	14255	SF	FTA	TO	AO	PI		VI		
	1	20002		BRR							barra de ferro.
	3	20002		CLA							claus
	6	20002		FIN							informes de ferro.
5	1	20002		BOM							Bala de canó.
	1	30000	SF	FIN							abocador.
	1	50002			MO	AO				VI	element arquitectònic, teulada.
	1	50025			MO	AO			VI		baixant
	1	50030			MO	AO		PI		VI	elements vegetals
	1	50032			MO	AO		PI		VI	estrelles i elements geomètrics
	2	50033			MO	AO		PI		VI	elements vegetals i geomètrics
	2	50037			MO	AO		PI		VI	vela
	19	60051									Fragment d'ós diàfisis
	30	60051									Fragment d'ós epífisis
	4	60051									Fragment costelles
	6	60051									banyes
	3	60051									

Àrea: **Sector:** VII **Àmbit:** **UE:** 70443

Num.	Frag.	Class.	Def.Fragm.	Tipo.	Tècnica	Pasta	Decoració Int.	Decoració Ext.	Acabats Int.	Acabats Ext.	Observacions

Àrea: **Sector:** VII **Àmbit:** **UE:** 70443

Num.	Frag.	Class.	Def.Fragm.	Tipo.	Tècnica	Pasta	Decoració Int.	Decoració Ext.	Acabats Int.	Acabats Ext.	Observacions
	1	14002	AN	FOB	TL	GO					
	1	14003	PE	FIN	TO	AO			VI		Vidriada marró.
	1	14003	VO	OLL	TO	AO			VI		Vidriada marró.
	1	14005	SF	FIN	TL	GR					
	1	14255	VO	PAT	TO	AO	PI		VI		S.XIV
	1	20002		FIN							informe de ferro.
1	1	20002		BOM							Bala de canó.

Àrea: **Sector:** VII **Àmbit:** **UE:** 70444

Num.	Frag.	Class.	Def.Fragm.	Tipo.	Tècnica	Pasta	Decoració Int.	Decoració Ext.	Acabats Int.	Acabats Ext.	Observacions
	2	14002	PE	FIN	TO	AO					1 individuu.
	2	14002	PE	FIN	TO	AO					vertebres

INVENTARI DE MATERIALS

Num. Intervenció: 074/05 **Jaciment:** Mercat del Born

Districte	Carrer	Parcel.la	Data
Ciutat Vella	C/Comercial	nº5	2007

Àrea: **Sector:** **Àmbit:** **UE:** **800**

Num.	Frag.	Class.	Def.Fragm.	Tipo.	Tècnica	Pasta	Decoració Int.	Decoració Ext.	Acabats Int.	Acabats Ext.	Observacions
	8	14002	SF	FIN	TO	AO					
	2	14002	SF	FIN	TO	GO					
	2	14002	SF	FIN	TO	AO	IN				
	1	14002	AN	FIN	TO	AO					Tipus gran contenidor o àmfora
	1	14002	NA	FIN	TO	AO					
	1	14002	PE	FIN	TO	AO					
	1	14002	VO	FOB	TO	AO					
	1	14002	FO	FOB	TO	AO					Tipus gibrell
	2	14003	SF	FIN	TO	AO			VI	VI	Vidriat verd
	2	14003	SF	FIN	TO	AO				VI	Vidriat verd
	1	14003	PE	FIN	TO	AO			VI		Vidriat melat
	1	14003	FO	FIN	TO	AO			VI		Vidriat melat
	2	14003	SF	FIN	TO	AO			VI		Vidriat melat
	1	14003	SF	FIN	TO	AO			VI	VI	Vidriat melat
	7	14003	SF	FIN	TO	AO			VI		Vidriada marró
	4	14003	SF	FIN	TO	AO			VI	VI	Vidriada marró
	1	14003	PE	FIN	TO	AO			VI	VI	Vidriada marró
	1	14003	VO	FOB	TO	AO			VI		Vidriat verd
	1	14003	FO	FOB	TO	AO			VI		Vidriat melat
	10	14003	SF	FOB	TO	AO			VI		Vidriat melat
	1	14003	VO	FOB	TO	AO			VI		Vidriada marró
	1	14003	VO	FOB	TO	AO			VI		Vidriada marró
	1	14003	FO	FOB	TO	AO			VI		Vidriada marró
	1	14003	AN	FTA	TO	AO				VI	Vidriat verd
	1	14003	BE	FTA	TO	AO				VI	Biberó. Vidriat verd
	2	14003	FO	FTA	TO	AO				VI	Vidriat melat
	1	14003	VO	GER	TO	AO			VI	VI	Vidriada marró
	3	14003	VO	GIB	TO	AO			VI		Vidriat verd
	1	14003	SF	GIB	TO	AO			VI		Vidriat verd
	2	14003	VO	GIB	TO	AO			VI		Vidriat melat
	1	14003	CR	GIB	TO	AO			VI		Vidriat melat
	3	14003	PE	GRE	TO	AO			VI		1 Peça. Vidriada marró
	1	14003	VO	GRE	TO	AO			VI	VI	Vidriada marró
	1	14003	VO	OLL	TO	AO			VI		Vidriada marró
	7	14003	VO	OLL	TO	AO			VI		1 VO+ 6 SF 1 Peça. Vid. marró

Num. Intervenció 074/05 **Jaciment** Mercat del Born

Àrea: **Sector:** **Àmbit:** **UE:** **800**

Num.	Frag.	Class.	Def.Fragm.	Tipo.	Tècnica	Pasta	DECORACIÓ Int.	DECORACIÓ Ext.	ACABATS Int.	ACABATS Ext.	Observacions
	1	14003	FO	PAT	TO	AO			VI		Vidriada marró
	1	14005	NA	CAT	TO	AR					
	2	14005	AN	FIN	TO	GR					1 peça
	1	14005	PE	FIN	TO	GR					
	1	14102	VO	PAT	TO	AO	PI		VI	VI	Motiu alàfies. 2ª1/2 XV - XVI
	1	14103	NA	EOR	TO	AO	PI		VI	VI	1630-70
	1	14103	VO	ESC	TO	AO	PI		VI	VI	Cercles concèntrics
	1	14103	BE	FTA	TO	AO		PI	VI	VI	
	4	14103	SF	PAT	TO	AO	PI		VI	VI	S.XVII
	2	14103	VO	PAT	TO	AO	PI		VI	VI	S.XVII
	2	14103	PC	PAT	TO	AO	PI		VI	VI	1 Peça. 1600-70. Circunferències concèntri.
	1	14104	FO	PAT	TO	AO	PI		VI	VI	Motiu pinça. 1630-70
	1	14105	VO	PAT	TO	AO	PI		VI	VI	pp S.XVIII
	1	14114	SF	ESC	TO	AO	PI		VI	VI	fi XVII pp S.XVIII
	1	14114	PC	ESC	TO	AO	PI		VI	VI	motiu roda de Sta. Caterina
	1	14114	SF	FIN	TO	AO		PI	VI	VI	fi XVII pp S.XVIII
	2	14114	PC	PAT	TO	AO	PI		VI	VI	Orla F. fi XVII pp S.XVIII
	1	14114	VO	PAT	TO	AO	PI		VI	VI	Motiu Castell. fi XVII pp S.XVIII
	1	14114	PE	PAT	TO	AO	PI		VI	VI	Motiu casa. fi XVII pp S.XVIII
	1	14114	PE	PAT	TO	AO	PI		VI	VI	Motiu Persona. fi XVII pp S.XVIII
	2	14114	SF	PAT	TO	AO	PI		VI	VI	fi XVII pp S.XVIII
1	1	14114	SF	FIT	TO	AO	PI		VI	VI	fitxa retallada. fi XVII pp S.XVIII
	1	14116	SF	PAT	TO	AO	PI		VI	VI	fi XVII pp S.XVIII
	1	14120	PC	PAT	TO	AO	PI		VI	VI	motiu roda de Sta. Caterina
	1	14120	PC	PAT	TO	AO	PI		VI	VI	1630-1700
	1	14128	SF	ESC	TO	AO	PI		VI	VI	motiu palmeta. S.XV
	3	14129	VO	ESC	TO	AO	PI		VI	VI	1600-35
	1	14129	SF	ESC	TO	AO	PI		VI	VI	1600-35
	2	14129	FO	PAT	TO	AO	PI		VI	VI	1600-35
	1	14129	VO	PAT	TO	AO	PI		VI	VI	Roda de carreta. 1600-35
	1	14129	SF	PAT	TO	AO	PI		VI	VI	Motiu ocell. 1600-35
	1	14201	VO	ESC	TO	AO	PI	PI	VI	VI	1er terç S.XVII
	1	14201	VO	ESC	TO	AO	PI	PI	VI	VI	1 Peça. 1/2 S.XVII
	1	14201	SF	ESC	TO	AO		PI	VI	VI	
	1	14250	VO	PAT	TO	AO		PI		VI	Dues línies a la vora. S.XIV
	1	14250	PE	PAT	TO	AO		PI		VI	Motius heràldics
	3	14255	VO	FOB	TO	AO		PI		VI	S.XIV
	1	14255	VO	PAT	TO	AO		PI		VI	Orla 4 Monreal-Barrachina. S.XIV
	2	14304	PC	PAT	TO	AO	PI	PI	VI	VI	Maiolica ligur. Estil geomètric 1pe.
	3	14304	PC	PAT	TO	AO	PI	PI	VI	VI	Maiolica ligur. Estil Losange 1peç

Num. Intervenció 074/05 **Jaciment** Mercat del Born

Àrea: **Sector:** **Àmbit:** **UE:** **800**

Num.	Frag.	Class.	Def.Fragm.	Tipo.	DECORACIÓ Tècnica	Pasta	DECORACIÓ Int.	DECORACIÓ Ext.	ACABATS Int.	ACABATS Ext.	Observacions
	1	14304	PE	PAT	TO	AO	PI	PI	VI	VI	Maiolica ligur.
	1	14304	SF	PAT	TO	AO	PI	PI	VI	VI	Maiolica ligur.
	1	14306	VO	PAT	TO	AO	PI	PI	VI	VI	pp S.XVII
	1	15000	SF	PIP							Marca IV
	2	20001		ATI							
	1	20001		Picarol							
6	1	20001		MON							Il.legible
7	1	20001		MON							Il.legible
8	1	20001		MON							Il.legible
9	1	20001		MON							resello
	7	20002	CLA								
	2	20002	ANE								1 Peça
	1	20002	ferradura								
	1	20002	PLC								placa
	2	20002	ATI								Fragment d'objecte indeterminat
	1	20002		ATI							Fragment d'objecte indeterminat
2	1	20002		FTS							Frontissa porta
3	1	20002		BAL							Bala canó
4	1	20002		LLU							llumanera
5	1	20002		ATI							objecte quadrat
	1	40000									0,5 x 0,16 x 0,16m
	1	40000									0,5 x 0,16 x 0,16m
	1	40000									0,5 x 0,16 x 0,16m
	1	40000									0,5 x 0,16 x 0,16m
	1	40000									0,5 x 0,16 x 0,16m
	1	40000									0,5 x 0,16 x 0,16m
	1	40000									0,3 x 0,4 x 0,22m
	1	40000									fragments de columna
	1	40000									0,85 x 0,35 x 0,24m
	1	40000									dipòsit 0,66 x 0,66 x 0,46
	5	50025			MO	AO			VI		Vidriat melat
	3	50029	PC		MO	AO					Base claveguera. 1 Peça
	2	50030			MO	AO	PI		VI		Trepa decoració vegetal.
	1	50037			MO	AO			VI		Vidriat blanca
	2	60001									Fragments os (diàfisis)
	4	60001									Fragments os (epífisis)
	1	60001									Fragment costella
	1	60001									vèrtebra

Àrea: **Sector:** Casa II **Àmbit:** C **UE:** 804

Num.	Frag.	Class.	Def.Fragm.	Tipo.	Tècnica	Pasta	Decoració Int.	Decoració Ext.	Acabats Int.	Acabats Ext.	Observacions
	2	14002	SF	FIN	TO	AO					
	3	14002	SF	FOB	TO	AO					Tipus gibrell
	1	14003	BE	CAT	TO	AO				VI	Vidriat verd
	1	14003	SF	FIN	TO	AO			VI		Vidriat verd
	1	14003	SF	FIN	TO	AO			VI	VI	Vidriat verd
	1	14003	PE	FIN	TO	AO			VI		Vidriat verd
	2	14003	PE	FIN	TO	AO			VI	VI	Vidriat marró. Tipus escalfeta. 2 peces
	1	14003	SF	FTA	TO	AO			VI		Vidriat marró
	1	14003	VO	PDA	TO	AO			VI		Vidriat melat
1	1	14003	PC	BAC	TO	AO			VI		Vidriat melat
	1	14005	FO	FIN	TO	GR					
	1	14005	VO	FOB	TO	GR					
	1	14100	PC	ESC	TO	AO					
	1	14103	VO	ESC	TO	AO	PI		VI	VI	Motius geomètrics. S.XVII
	2	14103	SF	FOB	TO	AO	PI		VI	VI	S.XVII
	1	14103	FO	PAT	TO	AO	PI		VI	VI	Motiu central vegetal. S.XVII
	1	14103	CR	PAT	TO	AO	PI		VI	VI	Motiu vegetal. S.XVII
	1	14103	VO	PAT	TO	AO	PI		VI	VI	S.XVII
	1	14104	CR	PAT	TO	AO	PI		VI	VI	Motiu figa. 1630-70
	1	14119	VO	PAT	TO	AO	PI		VI	VI	1650-70
	1	14120	CR	PAT	TO	AO	PI		VI	VI	1620-1700
	1	14255	SF	SEV	TO	AO	PI		VI	VI	S.XIV
	1	20002		ANE							
	1	20002		ATI							
	2	20002		BRR							
	4	20002		CLA							
	3	20002		ferradura							1 peça

Àrea: **Sector:** Casa II **Àmbit:** A **UE:** 805

Num.	Frag.	Class.	Def.Fragm.	Tipo.	Tècnica	Pasta	Decoració Int.	Decoració Ext.	Acabats Int.	Acabats Ext.	Observacions
	1	14003	SF	FIN	TO	AO			VI		Vidriat marró.

Àrea: **Sector:** Casa II **Àmbit:** D **UE:** 806

Num.	Frag.	Class.	Def.Fragm.	Tipo.	Tècnica	Pasta	Decoració Int.	Decoració Ext.	Acabats Int.	Acabats Ext.	Observacions
	1	14002	SF	FIN	TO	AO					
	2	14002	NA	FIN	TO	AO					
	3	14003	SF	FOB	TO	AO			VI		Vidriat marró.
	1	14003	SF	FOB	TO	AO			VI		Vidriat melat
	1	14003	VO	FOB	TO	AO			VI		Vidriat verd
	1	14003	VO	FOB	TO	AO			VI	VI	Greixonera o escalfeta. Vidriat verd
	2	14003	VO	FOB	TO	AO			VI	VI	Vidriat marró.
	1	14003	PE	GIB	TO	AO			VI		Vidriat marró.
	1	14003	PC	GRE	TO	AO			VI	VI	Greixera. Vidriat marró.
	2	14100	SF	FOB	TO	AO	PI		VI	VI	Vidriat tipus Poblet
	1	14100	VO	PAT	TO	AO			VI	VI	
	2	14114	PC	PAT	TO	AO	PI		VI	VI	Orla F. Motiu ocell fi XVII pp S.XVIII
	1	14120	VO	PAT	TO	AO	PI		VI	VI	1620-1700
	1	14304	VO	FOB	TO	AO	PI	PI	VI	VI	Maiolica ligur. Estil geomètric
	1	20002		CLA							
	1	20002		Ferradura							
	1	20002		FTS							
	1	50030			MO	AO		PI		VI	
	1	50033			MO	AO		PI		VI	Blava i verda
	2	60001									Fragments os (diàfisis)
	2	60001									Fragment costella

Àrea: **Sector:** Casa II **Àmbit:** D **UE:** 807

Num.	Frag.	Class.	Def.Fragm.	Tipo.	Tècnica	Pasta	Decoració Int.	Decoració Ext.	Acabats Int.	Acabats Ext.	Observacions
	2	14114	NA	EOR	TO	AO	PI		VI	VI	fi XVII pp S.XVIII
	1	50030		RAJ	MO	AO		PI		VI	Trepa

Àrea: **Sector:** Casa I **Àmbit:** B **UE:** 812

Num.	Frag.	Class.	Def.Fragm.	Tipo.	Tècnica	Pasta	Decoració Int.	Decoració Ext.	Acabats Int.	Acabats Ext.	Observacions
	1	14003	SF	FIN	TO	AO			VI		Vidriat marró.
	1	14003	SF	FIN	TO	AO			VI	VI	Vidriat marró.
	1	14005	SF	FIN	TO	AR					
	1	20002		ATI							
	1	30000	SF	AMP							

Àrea: **Sector:** **Casa I** **Àmbit:** **B** **UE:** **812**

Num.	Frag.	Class.	Def.Fragm.	Tipo.	Tècnica	Pasta	Decoració Int.	Decoració Ext.	Acabats Int.	Acabats Ext.	Observacions
	1	50025			MO	GO					

Àrea: **Sector:** **Casa I i II** **Àmbit:** **B i C-D** **UE:** **814**

Num.	Frag.	Class.	Def.Fragm.	Tipo.	Tècnica	Pasta	Decoració Int.	Decoració Ext.	Acabats Int.	Acabats Ext.	Observacions
	4	50013									Fragments pintura mural de color vermell

Àrea: **Sector:** **Casa II** **Àmbit:** **D** **UE:** **819**

Num.	Frag.	Class.	Def.Fragm.	Tipo.	Tècnica	Pasta	Decoració Int.	Decoració Ext.	Acabats Int.	Acabats Ext.	Observacions
	2	14002	SF	FIN	TO	AO					
	2	14003	SF	FIN	TO	AR			VI		Vidriat verd
	1	14003	VO	PAT	TO	AO			VI		Vidriat melat
	1	14003	VO	POT	TO	AO			VI	VI	Vidriat verd extern i vidriat melat intern
	1	14114	SF	ESC	TO	AO		PI	VI	VI	fi XVII pp S.XVIII
	1	14114	PE	PAT	TO	AO		PI	VI	VI	Orla F. fi XVII pp S.XVIII
	1	14120	FO	PAT	TO	AO		PI	VI	VI	1620-1700. Decoració vegetal.
	1	14120	VO	PAT	TO	AO		PI	VI	VI	1620-1700
	1	20002		ATI							Fragment eina
	2	20002		ATI							Objecte quadrangular
	1	20002		CLA							
	1	50033		RAJ	MO	AO		PI		VI	Groc, blanc, marró i negre
	2	60001									Fragments os (diàfisis)
	3	60001									Fragments os (epífisis)

Àrea: **Sector:** **Casa I** **Àmbit:** **B** **UE:** **820**

Num.	Frag.	Class.	Def.Fragm.	Tipo.	Tècnica	Pasta	Decoració Int.	Decoració Ext.	Acabats Int.	Acabats Ext.	Observacions
	1	14002	SF	FIN	TO	GO					
	1	14100	PE	FTA	TO	AO				VI	Peu anular, pasta color salmó, XIV-XV
	1	14100	AN	FTA	TO	AO				VI	Possible gerra
	1	60001									Fragments os (epífisis)
	3	60001									Fragments os (diàfisis)
	2	60001									Dents ovicaprí.

Àrea: **Sector:** **Casa II** **Àmbit:** **C** **UE:** **821**

Num.	Frag.	Class.	Def.Fragm.	Tipo.	Tècnica	Pasta	Decoració Int.	Decoració Ext.	Acabats Int.	Acabats Ext.	Observacions
	1	14002	SF	FIN	TO	GO					
	1	14003	SF	FIN	TO	GO			VI		Vidriat verd

Àrea: **Sector:** **Casa II** **Àmbit:** **C** **UE:** **821**

Num.	Frag.	Class.	Def.Fragm.	Tipo.	Tècnica	Pasta	Decoració Int.	Decoració Ext.	Acabats Int.	Acabats Ext.	Observacions
	2	14003	SF	FIN	TO	AO			VI		Vidriat marró.
	1	14003	BE	FTA	TO	AO				VI	Vidriat verd
	1	30000	PE	FIN							
	1	30000	SF	FIN							
	2	60001									Fragments costella

Àrea: **Sector:** **Àmbit:** **UE:** **824**

Num.	Frag.	Class.	Def.Fragm.	Tipo.	Tècnica	Pasta	Decoració Int.	Decoració Ext.	Acabats Int.	Acabats Ext.	Observacions
	2	40000									paviment amb orificis

Àrea: **Sector:** **Casa II i III** **Àmbit:** **B** **UE:** **830**

Num.	Frag.	Class.	Def.Fragm.	Tipo.	Tècnica	Pasta	Decoració Int.	Decoració Ext.	Acabats Int.	Acabats Ext.	Observacions
1	1	14128	SF	FOB	TO	AO	PI		VI	VI	2ª 1/2 XIV - XV

Àrea: **Sector:** **Casa II** **Àmbit:** **D** **UE:** **832**

Num.	Frag.	Class.	Def.Fragm.	Tipo.	Tècnica	Pasta	Decoració Int.	Decoració Ext.	Acabats Int.	Acabats Ext.	Observacions
	2	14002	SF	FIN	TO	AO					1 Peça. Tipus gran contenidor.
	1	14002	VO	OLL	TO	GO					
	1	14003	SF	COS	TO	AO		IN		VI	Vidriat verd
	1	14003	NA	ESF	TO	AO			VI	VI	Vidriat marró.
	1	14003	SF	FIN	TO	AO			VI		Vidriat melat
	1	14003	SF	FIN	TO	AO			VI		Vidriat verd
	1	14003	VO	GET	TO	AO			VI	VI	Vidriat marró.
	1	14003	VO	GIB	TO	AO			VI		Vidriat melat
	1	14003	FO	GIB	TO	AO			VI		Vidriat melat
	1	14103	SF	ESC	TO	AO	PI		VI	VI	S.XVII
	1	14103	FO	PAT	TO	AO	PI		VI	VI	Decoració vegetal esquemàtica
	2	14120	FO	ESC	TO	AO	PI		VI	VI	1620-1700 1 peça
	1	14128	SF	ESC	TO	AO	PI		VI	VI	XIV-XV
	1	50030		RAJ	MO	AO		PI		VI	S.XVI. Trepa
	2	60001									Fragments os (diàfisis)
	5	60001									Fragments os (epífisis)
	2	60001									Fragments costella
	1	60001									vèrtebra
	1	60054									

Num. Intervenció 074/05 **Jaciment** Mercat del Born

Àrea: **Sector:** Casa II **Àmbit:** D **UE:** 835

Num.	Frag.	Class.	Def.Fragm.	Tipo.	Tècnica	Pasta	DECORACIÓ Int.	DECORACIÓ Ext.	ACABATS Int.	ACABATS Ext.	Observacions

Àrea: **Sector:** Casa II **Àmbit:** D **UE:** 835

Num.	Frag.	Class.	Def.Fragm.	Tipo.	Tècnica	Pasta	Decoració Int.	Decoració Ext.	Acabats Int.	Acabats Ext.	Observacions
	1	14002	SF	FIN	TO	AO					
	2	14003	SF	FOB	TO	AO			VI		1 Peça. Vidriat verd
	2	14003	SF	FOB	TO	AO			VI	VI	Vidriat marró.
	1	14003	VO	FTA	TO	AO				VI	Possible gerra
	1	60001									Fragments os (epífisis)

Àrea: **Sector:** Casa II **Àmbit:** C **UE:** 851

Num.	Frag.	Class.	Def.Fragm.	Tipo.	Tècnica	Pasta	Decoració Int.	Decoració Ext.	Acabats Int.	Acabats Ext.	Observacions
	2	14002	SF	FIN	TO	AO					
	1	14002	NA	FIN	TO	AO					
	1	14002	PE	FTA	TO	AO					Possible guardiola
	1	14003	BR	CAT	TO	AO				VI	Vidriat melat
	3	14003	NA	CAT	TO	AO				VI	1 Peça. Vidriat verd
	3	14003	NA	CAT	TO	AO				VI	1 Peça. 1BE+1BR+1NA
	6	14003	SF	FIN	TO	AO			VI		Vidriat marró.
	1	14003	SF	FIN	TO	AO				VI	Vidriat verd
	3	14003	FO	FOB	TO	AO			VI		2 Peces. Vidriat marró.
	2	14003	SF	FOB	TO	AO			VI		Vidriat verd
	1	14003	SF	FOB	TO	AO			VI	VI	Vidriat marró.
	1	14003	SF	FTA	TO	AO			VI	VI	Vidriat marró.
	1	14003	PE	FTA	TO	AO				VI	Vidriat verd
	1	14003	FO	FTA	TO	AO				VI	Vidriat verd
	6	14003	SF	FTA	TO	AO				VI	Vidriat verd
	1	14003	SF	FTA	TO	AO		AL		VI	Decoració flor. Vidriat verd
	1	14003	VO	GET	TO	AO				VI	Vidriat melat
	1	14003	VO	GET	TO	AO			VI	VI	Vidriat marró.
	1	14003	VO	GET	TO	AO				VI	Vidriat verd
	1	14003	VO	GIB	TO	AO			VI		Vidriat marró.
	1	14003	PC	GRE	TO	AO			VI		Vidriat verd. Greixera
	1	14003	FO	MOR	TO	AO			VI		Vidriat verd
	1	14003	SF	MOR	TO	AO			VI		Vidriat verd
	2	14003	VO	PAT	TO	AO			VI		Vidriat marró.
	1	14003	SF	PAT	TO	AO			VI		Vidriat marró.
	2	14003	FO	PAT	TO	AO			VI		1 Peça. Vidriat marró.
	3	14003	FO	PAT	TO	GR			VI		Vidriat verd

Num. Intervenció 074/05 **Jaciment** Mercat del Born

Àrea: **Sector:** **Casa II** **Àmbit:** **C** **UE:** **851**

Num.	Frag.	Class.	Def.Fragm.	Tipo.	Tècnica	Pasta	DECORACIÓ Int.	DECORACIÓ Ext.	ACABATS Int.	ACABATS Ext.	Observacions
	1	14003	VO	PAT	TO	AO			VI	VI	Vidriat marró.
	1	14003	PC	TAP	TO	AO			VI	VI	Vidriat marró.
1	11	14003	PC	OLL	TO	AO			VI		1 Peça. Vidriat marró.
2	1	14003	PC	POT	TO	AO				VI	Vidriat melat. Joguina
3	2	14003	PC	LLU	TO	AO			VI	VI	1 Peça. Vidriat melat
	3	14005	SF	CAT	TO	AR		AL/IN			Verdú o Vilafranca. 1 Peça
	1	14005	FO	FIN	TO	GR					
	4	14114	PE	PAT	TO	AO	PI		VI	VI	3 Peces. fi XVII pp S.XVIII
	3	14114	SF	PAT	TO	AO	PI		VI	VI	fi XVII pp S.XVIII
	1	14114	VO	SEV	TO	AO	PI		VI	VI	fi XVII pp S.XVIII
	1	14114	PE	SEV	TO	AO	PI		VI	VI	fi XVII pp S.XVIII
	1	14115	SF	PAT	TO	AO	PI		VI	VI	pp S.XVIII
	1	14116	VO	SEV	TO	AO	PI		VI	VI	pp S.XVIII
	3	14120	PC	PAT	TO	AO	PI		VI	VI	1 Peça. 1620-1700
	5	14304	SF	XIC	TO	AO		PI	VI	VI	Maiolica ligur.
	1	15000		PIP							Caçoleta amb marca EB
	1	15000		PIP							Fragment de canya
5	3	20000		espasa							amb mànec de fusta. 1 Peça.
6	1	20000		espasa							
7	2	20000		punyalet							1 Peça.
8	1	20000		fulla espa							
9	1	20000		tissores							
10	1	20000		pany							pany de miquelet
	12	20002	SF	ATI							
	1	20002		ATI							Objecte decoratiu per roba
	1	20002		ATI							Placa
	1	20002		CLA							
4	4	20002	SF	ATI							Bota de vi
	1	30000	SF	AMP							
	1	30000	VO	COP							
	1	30000	SF	COP							
	1	30000	AG	COP							
	1	30000	PE	COP							
	2	30000	SF	FIN							
	1	40000									fragment de columna numolítica
	1	60001									Amb marques de tall
	5	60001									Fragments os (diàfisis)
	3	60001									Fragments os (epífisis)
	1	60001									Fragment costella
	1	60001									banya

Àrea: **Sector:** **Casa II** **Àmbit:** **C** **UE:** **851**

Num.	Frag.	Class.	Def.Fragm.	Tipo.	Tècnica	Pasta	Decoració Int.	Decoració Ext.	Acabats Int.	Acabats Ext.	Observacions
	1	60001									mandíbula sus

Àrea: **Sector:** **Casa I i II** **Àmbit:** **UE:** **852**

Num.	Frag.	Class.	Def.Fragm.	Tipo.	Tècnica	Pasta	Decoració Int.	Decoració Ext.	Acabats Int.	Acabats Ext.	Observacions
	2	14002	SF	FIN	TO	GO					
1	1	14005	VO	GER	TO	AO		IN			Tipus 1a -J.Beltran Heredia. 1998
	2	50029			MO	AO					1 Peça.

Àrea: **Sector:** **Casa I i II** **Àmbit:** **UE:** **857**

Num.	Frag.	Class.	Def.Fragm.	Tipo.	Tècnica	Pasta	Decoració Int.	Decoració Ext.	Acabats Int.	Acabats Ext.	Observacions
	1	14003	FO	FOB	TO	AO			VI		Vidriat marró.
	1	14003	AN	OLL	TO	AO			VI		Vidriat marró.

Àrea: **Sector:** **Casa II** **Àmbit:** **A-B** **UE:** **863**

Num.	Frag.	Class.	Def.Fragm.	Tipo.	Tècnica	Pasta	Decoració Int.	Decoració Ext.	Acabats Int.	Acabats Ext.	Observacions
	2	14003	VO	GIB	TO	AO			VI		1 Peça. Vidriat verd
	1	20002		CLA							
	2	60001									Fragments os (diàfisis)

Àrea: **Sector:** **Casa I i II** **Àmbit:** **UE:** **875**

Num.	Frag.	Class.	Def.Fragm.	Tipo.	Tècnica	Pasta	Decoració Int.	Decoració Ext.	Acabats Int.	Acabats Ext.	Observacions
	1	14002	SF	FIN	TO	GO					
	1	14003	AN	FIN	TO	AO			VI	VI	Vidriat melat

Àrea: **Sector:** **Casa III** **Àmbit:** **UE:** **878**

Num.	Frag.	Class.	Def.Fragm.	Tipo.	Tècnica	Pasta	Decoració Int.	Decoració Ext.	Acabats Int.	Acabats Ext.	Observacions
	1	14003	SF	FIN	TO	AO			VI	VI	Vidriat marró.
	2	14003	VO	GER	TO	AO			VI	VI	1 Peça. Vidriat verd
	1	14200	VO	PAT	TO	AO	PI	PI	VI	VI	ha perdut la decoració

Àrea: **Sector:** **Casa III** **Àmbit:** **UE:** **879**

Num.	Frag.	Class.	Def.Fragm.	Tipo.	Tècnica	Pasta	Decoració Int.	Decoració Ext.	Acabats Int.	Acabats Ext.	Observacions
	1	14002	NA	FIN	TO	AO					
	1	14002	SF	FIN	TO	AO					

Àrea: **Sector:** **Casa III** **Àmbit:** **UE:** **879**

Num.	Frag.	Class.	Def.Fragm.	Tipo.	Tècnica	Pasta	DECORACIÓ Int.	DECORACIÓ Ext.	ACABATS Int.	ACABATS Ext.	Observacions
	1	14003	VO	BAC	TO	AO			VI		Vidriat melat
	7	14003	SF	FIN	TO	AO			VI		Vidriat marró.
	2	14003	SF	FIN	TO	AO				VI	Vidriat verd
	1	14003	PE	FIN	TO	AO			VI		Vidriat melat
	1	14005	SF	FIN	TO	GR					
	2	14005	VO	FOB	TO	GR					
	1	14200	VO	PAT	TO	AO	PI		VI	VI	ha perdut la decoració

Àrea: **Sector:** **Casa II** **Àmbit:** **A** **UE:** **880**

Num.	Frag.	Class.	Def.Fragm.	Tipo.	Tècnica	Pasta	Decoració Int.	Decoració Ext.	Acabats Int.	Acabats Ext.	Observacions
	1	14002	NA	FIN	TO	AO					
	1	14003	BR	CAT	TO	AO				VI	Vidriat melat
	6	14003	SF	FIN	TO	AO			VI		Vidriat marró.
	1	14003	SF	FOB	TO	AO			VI		Vidriat verd
	2	14003	SF	FTA	TO	AO				VI	Vidriat verd
	1	14003	NA	OLL	TO	AO			VI	VI	Vidriat verd
	2	14003	VO	OLL	TO	AO			VI		Vidriat marró.
	1	14003	FO	PAT	TO	AO			VI		Vidriat marró.
	1	14003	VO	PAT	TO	AO			VI		Vidriat marró.
	1	14003	VO	SEV	TO	AO			VI		Vidriat melat
	2	14200	SF	FIN	TO	AO		PI	VI	VI	ha perdut la decoració
	1	14200	VO	FOB	TO	AO	PI		VI	VI	ha perdut la decoració
	1	14201	VO	ESC	TO	AO	PI	PI	VI	VI	sanefa de malla. 1550-1650
	1	20002		Ferradura							
	1	60001									

Àrea: **Sector:** **Casa III** **Àmbit:** **UE:** **881**

Num.	Frag.	Class.	Def.Fragm.	Tipo.	Tècnica	Pasta	Decoració Int.	Decoració Ext.	Acabats Int.	Acabats Ext.	Observacions
	1	14003	SF	FIN	TO	AO		IN	VI	VI	Vidriat verd
	1	14003	SF	FIN	TO	AO			VI	VI	Vidriat marró.
	1	14200	SF	FOB	TO	AO			VI	VI	ha perdut la decoració

Àrea: **Sector:** **Casa II** **Àmbit:** **C i B** **UE:** **882**

Num.	Frag.	Class.	Def.Fragm.	Tipo.	Tècnica	Pasta	Decoració Int.	Decoració Ext.	Acabats Int.	Acabats Ext.	Observacions
	8	14002	SF	FIN	TO	AO					1 Peça. gran contenidor
	1	14002	SF	FIN	TO	AO		IN			gran contenidor
	1	14002	SF	FIN	TO	AO					

Àrea: **Sector:** **Casa II** **Àmbit:** **C i B** **UE:** **882**

Num.	Frag.	Class.	Def.Fragm.	Tipo.	Tècnica	Pasta	DECORACIÓ Int.	DECORACIÓ Ext.	ACABATS Int.	ACABATS Ext.	Observacions
	1	14003	AN	CAT	TO	AO				VI	Vidriat melat
	4	14003	SF	FIN	TO	AO			VI		Vidriat marró.
	1	14003	SF	FIN	TO	AO			VI	VI	Vidriat marró.
	1	14003	FO	FIN	TO	AO			VI		Vidriat marró.
	7	14003	SF	FOB	TO	AO			VI		Vidriat marró.
	1	14003	VO	FOB	TO	AO			VI		Vidriat marró.
	1	14003	FO	GIB	TO	AO			VI		Vidriat melat
	1	14003	VO	GRE	TO	AO			VI		Vidriat marró.
	2	14003	VO	PAT	TO	AO			VI		Vidriat marró.
	1	14003	VO	TUP	TO	AO			VI	VI	Vidriat marró.
	1	14003	NA	TUP	TO	AO			VI	VI	Vidriat marró.
	1	14100	VO	FOB	TO	AO			VI	VI	ha perdut la decoració
	1	14100	SF	FOB	TO	AO			VI	VI	ha perdut la decoració
	1	14102	SF	PAT	TO	AO	PI		VI	VI	2ª 1/2 XV - XVI
	1	14103	OR	EOR	TO	AO	PI		VI	VI	1630-70
	1	14103	SF	ESC	TO	AO	PI		VI	VI	Cercles concèntrics
	1	14103	VO	ESC	TO	AO	PI		VI	VI	Cercles concèntrics
	1	14103	CR	PAT	TO	AO	PI		VI	VI	S.XVII
	1	14104	VO	PAT	TO	AO	PI		VI	VI	motiu figa
	3	14114	SF	PAT	TO	AO	PI		VI	VI	fi XVII pp S.XVIII
	2	14114	VO	PAT	TO	AO	PI		VI	VI	Orla F. fi XVII pp S.XVIII
	1	14114	PE	SEV	TO	AO	PI		VI	VI	fi XVII pp S.XVIII
	1	14304	VO	PAT	TO	AO	PI	PI	VI	VI	maiolica ligur
	2	14304	SF	PAT	TO	AO	PI	PI	VI	VI	maiolica ligur
	1	30000	PE	COP							
	1	50037			MO	AO		PI		VI	Rajola de la vela

Àrea: **Sector:** **Casa II** **Àmbit:** **A** **UE:** **886**

Num.	Frag.	Class.	Def.Fragm.	Tipo.	Tècnica	Pasta	Decoració Int.	Decoració Ext.	Acabats Int.	Acabats Ext.	Observacions
	1	14002	VO	ALF	TO	AO					Fi XIV pp XV
	2	14002	SF	ALF	TO	AO					
	1	14002	AN	ANF	TO	AO					
	1	14002	PE	FIN	TO	AO					
	3	14002	SF	FOB	TO	AO		IN			
	5	14002	SF	FOB	TO	AO					
	3	14002	VO	FOB	TO	AO					
	4	14003	VO	BAC	TO	AO			VI		2 Peces. Vidriat verd
	1	14003	NA	CAT	TO	AO			VI	VI	Vidriat verd
	1	14003	BR	CAT	TO	AO				VI	Vidriat verd

Num. Intervenció 074/05 **Jaciment** Mercat del Born

Àrea: **Sector:** **Casa II** **Àmbit:** **A** **UE:** **886**

Num.	Frag.	Class.	Def.Fragm.	Tipo.	Tècnica	Pasta	DECORACIÓ Int.	DECORACIÓ Ext.	ACABATS Int.	ACABATS Ext.	Observacions
	1	14003	BE	CAT	TO	AO				VI	Vidriat verd
	1	14003	NA	CAT	TO	AO				VI	Vidriat melat
	1	14003	VO	ESF	TO	AO			VI		Vidriat marró.
	4	14003	SF	FIN	TO	AO				VI	Vidriat verd
	2	14003	SF	FIN	TO	AO				VI	Vidriat melat
	25	14003	SF	FIN	TO	AO			VI		Vidriat marró.
	2	14003	SF	FIN	TO	AO			VI	VI	Vidriat marró.
	2	14003	AN	FIN	TO	AO			VI		Vidriat marró.
	1	14003	SF	FIN	TO	AO				VI	Vidriat marró.
	1	14003	NA	FIN	TO	AO			VI	VI	Vidriat melat
	4	14003	SF	FIN	TO	AO		IN	VI	VI	1 Peça. Tipus aigüamans
	6	14003	SF	FOB	TO	AO			VI		Vidriat marró.
	1	14003	FO	FOB	TO	AO			VI		Vidriat melat
	1	14003	VO	GER	TO	AO			VI		Vidriat marró.
	1	14003	PE	GIB	TO	AO			VI		Vidriat verd
	6	14003	FO	GIB	TO	AO			VI		1 Peça. Vidriat verd
	6	14003	VO	GIB	TO	AO			VI		Vidriat verd
	3	14003	SF	GIB	TO	AO			VI		Vidriat verd
	3	14003	SF	GIB	TO	AO			VI		Vidriat verd
	2	14003	SF	GIB	TO	AO			VI		Vidriat melat
	4	14003	VO	GIB	TO	AO			VI		Vidriat melat
	6	14003	FO	GIB	TO	AO			VI		Vidriat marró.
	5	14003	PC	GIB	TO	AO			VI		1 Peça. Vidriat marró.
	2	14003	SF	GIB	TO	AO			VI		Vidriat marró.
	3	14003	VO	GIB	TO	AO			VI		1 Peça. Vidriat marró.
	1	14003	NA	OLL	TO	AO			VI		Vidriat marró.
	6	14003	VO	OLL	TO	AO			VI		Vidriat marró.
	6	14003	VO	PAT	TO	AO			VI		Vidriat marró.
	2	14102	FO	FOB	TO	AO	PI		VI	VI	2ª 1/2 XV - XVI
	1	14102	FO	SEV	TO	AO	PI		VI	VI	XVI. Decoració sol
	1	14102	VO	SEV	TO	AO	PI		VI	VI	XVI. Línies paral.leles a l'orla
	1	14103	NA	EOR	TO	AO	PI		VI	VI	1600-35
	3	14103	SF	PAT	TO	AO	PI		VI	VI	
	1	14104	VO	PAT	TO	AO	PI		VI	VI	1600-70 Salsitxa doble
	1	14200	FO	ESC	TO	AO	PI	PI	VI	VI	ha perdut la decoració
	1	14200	VO	ESC	TO	AO	PI	PI	VI	VI	motius geomètrics
	3	14200	SF	FOB	TO	AO	PI	PI	VI	VI	ha perdut la decoració
	1	14200	FO	PAT	TO	AO	PI	PI	VI	VI	ha perdut la decoració
	1	14200	FO	PAT	TO	AO	PI	PI	VI	VI	pp XVII, motius vegetals
	1	14208	SF	FOB	TO	AO	PI	PI	VI	VI	3er 1/4 XVI - pp XVII

Àrea: **Sector:** **Casa II** **Àmbit:** **A** **UE:** **886**

Num.	Frag.	Class.	Def.Fragm.	Tipo.	Tècnica	Pasta	Decoració Int.	Decoració Ext.	Acabats Int.	Acabats Ext.	Observacions
	1	14304	SF	PAT	TO	AO	PI	PI	VI	VI	maiolica ligur
	13	20000	Escòria								
	2	20002		CLA							
	1	40005									element arquitectònic forma de bola

Àrea: **Sector:** **Casa III** **Àmbit:** **UE:** **887**

Num.	Frag.	Class.	Def.Fragm.	Tipo.	Tècnica	Pasta	Decoració Int.	Decoració Ext.	Acabats Int.	Acabats Ext.	Observacions
	1	14002	SF	FIN	TO	GO					

Àrea: **Sector:** **Casa III** **Àmbit:** **UE:** **888**

Num.	Frag.	Class.	Def.Fragm.	Tipo.	Tècnica	Pasta	Decoració Int.	Decoració Ext.	Acabats Int.	Acabats Ext.	Observacions
	1	14002	SF	FIN	TO	AO					
	1	14003	SF	FIN	TO	AO			VI		
	1	14003	SF	FIN	TO	AO			VI		
	1	14104	VO	ESC	TO	AO	PI		VI	VI	1600-35 ziga-zaga
	1	60001									Fragment os (diàfisis)

Àrea: **Sector:** **Casa II** **Àmbit:** **D** **UE:** **894**

Num.	Frag.	Class.	Def.Fragm.	Tipo.	Tècnica	Pasta	Decoració Int.	Decoració Ext.	Acabats Int.	Acabats Ext.	Observacions
	1	14003	SF	FIN	TO	AO			VI	VI	Vidriat marró.
	1	14100	SF	FOB	TO	AO			VI	VI	
	1	14211	FO	ESC	TO	AO	PI		VI	VI	S.XV fulles heures
	1	14214	SF	ESC	TO	AO	PI	PI	VI	VI	S.XV Palmetes circulars
	2	60001									Fragments os (epífisis)

Àrea: **Sector:** **Casa III** **Àmbit:** **UE:** **898**

Num.	Frag.	Class.	Def.Fragm.	Tipo.	Tècnica	Pasta	Decoració Int.	Decoració Ext.	Acabats Int.	Acabats Ext.	Observacions
	1	14002	SF	FIN	TO	AO					
	2	14002	SF	FIN	TO	GO					
	2	14003	VO	ESF	TO	AO			VI		Vidriat marró.
	4	14003	SF	FIN	TO	AO			VI		Vidriat marró.
	4	14003	SF	FIN	TO	AO			VI		Vidriat verd
	4	14003	SF	FIN	TO	AO			VI	VI	Vidriat verd
	3	14003	NA	FIN	TO	AO			VI	VI	Vidriat verd
	1	14003	SF	FOB	TO	AO			VI	VI	Vidriat marró.
	1	14003	VO	FOB	TO	AO			VI	VI	Vidriat verd

Num. Intervenció 074/05 **Jaciment** Mercat del Born

Àrea: **Sector:** **Casa III** **Àmbit:** **UE:** **898**

Num.	Frag.	Class.	Def.Fragm.	Tipo.	Tècnica	Pasta	DECORACIÓ Int.	DECORACIÓ Ext.	ACABATS Int.	ACABATS Ext.	Observacions
	2	14100	VO	PTL	TO	AO	PI		VI	VI	XIV-XV
	1	14103	SF	FOB	TO	AO	PI		VI	VI	XVII
	2	14103	VO	FOB	TO	AO	PI		VI	VI	XVII
	1	14103	VO	PAT	TO	AO	PI		VI	VI	XVII
	1	14104	VO	ESC	TO	AO	PI		VI	VI	1600-35 ull amb pupil.la
	1	14104	VO	ESC	TO	AO	PI		VI	VI	1ª 1/2 XVII
	4	14120	VO	ESC	TO	AO	PI		VI	VI	1620-1700 1 peça
	1	14129	SF	FOB	TO	AO	PI		VI	VI	1ª 1/4 XVII
	1	14214	SF	ESC	TO	AO	PI		VI	VI	XV
	1	14250	PE	FOB	TO	AO	PI		VI	VI	XIV-XV Decoració palmeta central
	1	14255	PE	FOB	TO	AO	PI		VI	VI	motius vegetals
	1	20002		ANE							Anella de ferro
	1	50030	SF		MO	AO		PI		VI	trepa
	1	50033	SF		MO	AO		PI		VI	motius florals
	1	60001									mandíbula ovicaprí
	1	60001									vèrtebra
	1	60001									Fragment os (diàfisis)

Àrea: **Sector:** **Casa III** **Àmbit:** **UE:** **8000**

Num.	Frag.	Class.	Def.Fragm.	Tipo.	Tècnica	Pasta	Decoració Int.	Decoració Ext.	Acabats Int.	Acabats Ext.	Observacions
	1	14002	PE	FOG	TO	AO					Peu de fogó
	1	14003	LL	FAB	TO	AO			VI		Vidriat marró.
	2	14003	VO	FAB	TO	AO			VI		1 Peça. Vidriat marró.
	16	14003	SF	FIN	TO	AO			VI		Vidriat marró.
	4	14003	FO	FIN	TO	AO			VI		1 Peça. Vidriat marró.
	1	14003	FO	FIN	TO	AO			VI		Vidriat marró.
	1	14003	FO	FIN	TO	AO			VI	VI	Vidriat marró.
	3	14003	SF	FIN	TO	AO			VI	VI	Vidriat marró.
	8	14003	PE	FTA	TO	AO				VI	1 Peça. 2PE+ 6SF Vidriat melat
	1	14003	SF	GIB	TO	AO			VI		Vidriat verd
	6	14003	VO	GRE	TO	AO			VI		1 Peça. Vidriat marró.
	2	14003	VO	GRE	TO	AO			VI		Vidriat marró.
	1	14003	VO	OLL	TO	AO			VI	VI	Vidriat marró.
	7	14003	VO	OLL	TO	AO			VI		1 Peça. 1VO+ 5SF +1NA Vid. verd
	1	14003	SF	OLL	TO	AO			VI		Vidriat verd
	1	14003	VO	TAP	TO	AO			VI	VI	Vidriat verd
	1	14003	VO	TUP	TO	AO			VI	VI	Vidriat marró.
	1	14005	FO	FTA	TO	AR					
	1	14201	NA	EOR	TO	AO	PI	PI	VI	VI	ha perdut la decoració

Àrea: **Sector:** **Casa III** **Àmbit:** **UE:** **8000**

Num.	Frag.	Class.	Def.Fragm.	Tipo.	Tècnica	Pasta	Decoració Int.	Decoració Ext.	Acabats Int.	Acabats Ext.	Observacions
	5	14201	VO	ESC	TO	AO	PI	PI	VI	VI	orla de sanefa.
	2	14201	FO	ESC	TO	AO	PI	PI	VI	VI	ha perdut la decoració
	3	14201	SF	ESC	TO	AO	PI	PI	VI	VI	ha perdut la decoració
	1	14201	PC	ESC	TO	AO	PI	PI	VI	VI	motius vegetals
1	6	14201	PC	PAT	TO	AO	PI	PI	VI	VI	1 Peça. orla de cadena. fi XVI
	1	30000	PE	COP							
	11	50025			MO	AO			VI		Baixant. Vidriat melat

Àrea: **Sector:** **Casa II** **Àmbit:** **D** **UE:** **8001**

Num.	Frag.	Class.	Def.Fragm.	Tipo.	Tècnica	Pasta	Decoració Int.	Decoració Ext.	Acabats Int.	Acabats Ext.	Observacions
	1	14003	VO	FAB	TO	AO			VI		Vidriat marró.
	1	14003	SF	FIN	TO	AO			VI		Vidriat verd
	1	14003	NA	FIN	TO	AO				VI	Vidriat melat
	1	14003	SF	FOB	TO	AO			VI		Vidriat verd
	1	14003	VO	GIB	TO	AO			VI		Vidriat verd
	1	14103	FO	ESC	TO	AO	PI		VI	VI	XVII
	1	14114	SF	PAT	TO	AO	PI		VI	VI	fi XVII pp S.XVIII
	1	14214	SF	FOB	TO	AO	PI	PI	VI	VI	XV
	1	14250	SF	PAT	TO	AO	PI		VI		XIV
	3	50025	PC		MO	AO					Base claveguera

Àrea: **Sector:** **Casa II** **Àmbit:** **D** **UE:** **8002**

Num.	Frag.	Class.	Def.Fragm.	Tipo.	Tècnica	Pasta	Decoració Int.	Decoració Ext.	Acabats Int.	Acabats Ext.	Observacions
	2	14002	SF	FIN	TO	AO					
	1	14003	SF	FAB	TO	AO			VI	VI	Vidriat verd
	3	14003	SF	FIN	TO	AO			VI		Vidriat marró.
	1	14003	PE	FIN	TO	AO			VI		Vidriat melat
	1	14003	SF	FOB	TO	AO			VI		Vidriat verd
	1	14003	VO	FOB	TO	AO			VI		Vidriat verd
	1	14003	FO	MOR	TO	AO			VI		Vidriat melat
	1	14128	PE	ESC	TO	AO	PI		VI	VI	XV palmeta central
	1	14214	PE	PAT	TO	AO	PI	PI	VI	VI	escut
	1	60001									Fragment os (epífisis)

Àrea: **Sector:** **Casa II** **Àmbit:** **B** **UE:** **8003**

Num.	Frag.	Class.	Def.Fragm.	Tipo.	Tècnica	Pasta	Decoració Int.	Decoració Ext.	Acabats Int.	Acabats Ext.	Observacions
	1	14100	SF	FOB	TO	AO			VI	VI	

Àrea: **Sector:** **Casa II** **Àmbit:** **B** **UE:** **8003**

Num.	Frag.	Class.	Def.Fragm.	Tipo.	Tècnica	Pasta	Decoració Int.	Decoració Ext.	Acabats Int.	Acabats Ext.	Observacions
	1	14120	SF	PAT	TO	AO	PI		VI	VI	1620-1700
	1	14304	SF	FIN	TO	AO		PI	VI	VI	maiolica ligur

Àrea: **Sector:** **Casa II** **Àmbit:** **B** **UE:** **8004**

Num.	Frag.	Class.	Def.Fragm.	Tipo.	Tècnica	Pasta	Decoració Int.	Decoració Ext.	Acabats Int.	Acabats Ext.	Observacions
	2	14003	SF	FIN	TO	AO			VI	VI	Vidriat verd
	1	14005	SF	FIN	TO	GR					
	1	14128	SF	FOB	TO	AO	PI		VI	VI	fi XV 1ª 1/2 XVI

Àrea: **Sector:** **Casa II** **Àmbit:** **B** **UE:** **8007**

Num.	Frag.	Class.	Def.Fragm.	Tipo.	Tècnica	Pasta	Decoració Int.	Decoració Ext.	Acabats Int.	Acabats Ext.	Observacions
1	1	14255	VO	PAT							XIV
	1	20002		CLA							
	2	50029	SF		MO	GR					1 Peça

Àrea: **Sector:** **Casa II** **Àmbit:** **B** **UE:** **8009**

Num.	Frag.	Class.	Def.Fragm.	Tipo.	Tècnica	Pasta	Decoració Int.	Decoració Ext.	Acabats Int.	Acabats Ext.	Observacions
	2	14002	SF	FIN	TO	GO					
	3	14002	SF	FIN	TO	AO					
	2	14003	SF	FIN	TO	AO			VI		
	1	14003	SF	FIN	TO	AO				VI	
	2	14005	SF	FIN	TO	AR					
	1	14005	VO	FOB	TO	AR					
	1	14005	NA	OLL	TO	AR					
	1	14128	PE	FOB	TO	AO	PI		VI	VI	XV palmeta central
	1	14128	PE	FOB	TO	AO	PI		VI	VI	XIV 1ª1/2 XV fulles i palmetes
	1	14128	VO	FOB	TO	AO	PI	PI	VI	VI	línia blava a la vora
	1	14214	SF	FOB	TO	AO	PI	PI	VI	VI	ha perdut la decoració
	1	14214	VO	PAT	TO	AO	PI	PI	VI	VI	XV flors de punts tancats
	1	20001									Picarol

Àrea: **Sector:** **Casa III** **Àmbit:** **UE:** **8011**

Num.	Frag.	Class.	Def.Fragm.	Tipo.	Tècnica	Pasta	Decoració Int.	Decoració Ext.	Acabats Int.	Acabats Ext.	Observacions
	1	14002	SF	FIN	TO	AO		IN			
	1	14002	SF	FIN	TO	AO		IN			
	1	14002	VO	FOB	TO	AO		IN			

Àrea: **Sector:** **Casa III** **Àmbit:** **UE:** **8011**

Num.	Frag.	Class.	Def.Fragm.	Tipo.	Tècnica	Pasta	DECORACIÓ Int.	DECORACIÓ Ext.	ACABATS Int.	ACABATS Ext.	Observacions
	1	14002	PE	FOG	TO	GO					
	1	14002	BR	FTA	TO	AO					
	3	14003	SF	FIN	TO	GO			VI		Vidriat marró.
	1	14003	NA	FIN	TO	AO				VI	Vidriat verd
	2	14003	SF	FIN	TO	AO			VI	VI	Vidriat verd
	1	14003	SF	FIN	TO	AO				VI	Vidriat verd
	1	14003	PE	FIN	TO	AO				VI	Vidriat melat
	9	14003	SF	FOB	TO	AO			VI		Vidriat verd
	1	14003	SF	FOB	TO	AO			VI		Vidriat melat
	1	14003	VO	GIB	TO	AO			VI		Vidriat melat
	1	14003	VO	GIB	TO	AO			VI	VI	Vidriat verd
	1	14100	VO	ESC	TO	AO			VI		
	1	14100	SF	ESC	TO	AO			VI		
	1	14100	PE	FOB	TO	AO			VI		
	2	14102	SF	PAT	TO	AO	PI		PI		2ª 1/2 XV - XVI
	1	14128	VO	FOB	TO	AO			VI	VI	ha perdut la decoració
	1	14201	SF	PAT	TO	AO	PI	PI	VI	VI	últim terç XVI. àguila
	1	14214	SF	EOR	TO	AO	PI	PI	VI	VI	ha perdut la decoració
	1	14250	FO	ESC	TO	AO	PI		VI		ha perdut la decoració
	1	14255	VO	PAT	TO	A0	PI		VI		Orla III
	1	20002	SF	ATI							
	1	20002		CLA							
	1	40009	FO	MOR							

Àrea: **Sector:** **Casa II** **Àmbit:** **B** **UE:** **8014**

Num.	Frag.	Class.	Def.Fragm.	Tipo.	Tècnica	Pasta	Decoració Int.	Decoració Ext.	Acabats Int.	Acabats Ext.	Observacions
	1	14002	SF	FIN	TO	AO					
	1	14100	SF	FIN	TO	AO			VI	VI	Ha perdut l'esmalt
	1	20002		CLA							
	1	30000		FIN							

Àrea: **Sector:** **Casa III** **Àmbit:** **UE:** **8017**

Num.	Frag.	Class.	Def.Fragm.	Tipo.	Tècnica	Pasta	Decoració Int.	Decoració Ext.	Acabats Int.	Acabats Ext.	Observacions
	3	14002	SF	FIN	TO	AO					
	3	14002	SF	FIN	TO	GO					
	1	14002	VO	FOB	TO	AO					
	5	14003	SF	FOB	TO	AO			VI		Vidriat verd
	1	20002		ATI							

Àrea: **Sector:** **Casa III** **Àmbit:** **UE:** **8017**

Num.	Frag.	Class.	Def.Fragm.	Tipo.	Tècnica	Pasta	Decoració Int.	Decoració Ext.	Acabats Int.	Acabats Ext.	Observacions
	1	60001									Fragment os (diàfisis)

Àrea: **Sector:** **Casa II** **Àmbit:** **C** **UE:** **8023**

Num.	Frag.	Class.	Def.Fragm.	Tipo.	Tècnica	Pasta	Decoració Int.	Decoració Ext.	Acabats Int.	Acabats Ext.	Observacions
	1	14002	PE	FIN	TO	AO					
	2	14002	SF	FIN	TO	AO					
	2	14003	VO	FIB	TO	AO			VI		1 Peça. Vidriat melat
	1	14003	SF	FIN	TO	AO					Vidriat marró.
	3	14005	FO	FIN	TO	AR			VI		1 Peça.
	1	14128	SF	ESC	TO	AO	PI		VI	VI	Orla damero
	1	60001									Fragment os (epífisis)

Àrea: **Sector:** **Casa II** **Àmbit:** **A i B** **UE:** **8024**

Num.	Frag.	Class.	Def.Fragm.	Tipo.	Tècnica	Pasta	Decoració Int.	Decoració Ext.	Acabats Int.	Acabats Ext.	Observacions
	1	14002	SF	FIN	TO	GO					
	2	14003	SF	FIN	TO	GO			VI		Vidriat verd
	6	14003	AN	FTA	TO	AO			VI	VI	1 Peça. Vidriat verd
	1	14003	VO	GIB	TO	AO			VI		Vidriat verd
	1	14003	VO	GIB	TO	AO			VI		Vidriat melat
	1	14100	SF	FOB	TO	AO			VI		S.XIV-XV
	1	14100	SF	FTA	TO	AO				VI	Ha perdut el vidriat
	1	20001		BOT							
	3	60001									Fragment os (diàfisis)

Àrea: **Sector:** **Casa III** **Àmbit:** **UE:** **8025**

Num.	Frag.	Class.	Def.Fragm.	Tipo.	Tècnica	Pasta	Decoració Int.	Decoració Ext.	Acabats Int.	Acabats Ext.	Observacions
	1	14002	NA	FIN	TO	AO					
	1	14002	FO	FIN	TO	AO					
	4	14002	SF	FIN	TO	AO					
	2	14002	SF	FIN	TO	GO					
1	10	14002	PC	FOB	TO	AO					1 Peça.
	1	14003	SF	FIN	TO	AO			VI		Vidriat verd
	1	14003	SF	FIN	TO	AO				VI	Vidriat melat
	8	14003	SF	FOB	TO	AO			VI		Vidriat verd
	1	14003	VO	FOB	TO	AO			VI		Vidriat melat
2	8	14003	PC	GIB	TO	AO			VI		1 Peça. Vidriat verd
	2	14005	SF	FIN	TO	GR					

Àrea: **Sector:** **Casa III** **Àmbit:** **UE:** **8025**

Num.	Frag.	Class.	Def.Fragm.	Tipo.	Tècnica	Pasta	DECORACIÓ Int.	DECORACIÓ Ext.	ACABATS Int.	ACABATS Ext.	Observacions
	1	60001									Fragment os (diàfisis)
	1	60001									Fragment os (epífisis)
	1	60001									costelles

Àrea: **Sector:** **Casa II** **Àmbit:** **A B C D** **UE:** **8026**

Num.	Frag.	Class.	Def.Fragm.	Tipo.	Tècnica	Pasta	Decoració Int.	Decoració Ext.	Acabats Int.	Acabats Ext.	Observacions
	6	14002	SF	FIN	TO	GO					
	11	14002	SF	FIN	TO	AO					
1	1	14002	VO	FOB	TO	GO					
2	1	14002	VO	FOB	TO	GO					
3	1	14002	VO	FOB	TO	GO					
4	1	14002	VO	OLL	TO	GO					
	5	14003	NA	FIN	TO	AO			VI		1 Peça. Vidriat melat
	2	14003	SF	FIN	TO	AO			VI		Vidriat verd
	1	14003	SF	FIN	TO	AO			VI	VI	Vidriat verd
	2	14003	SF	FIN	TO	AO			VI	VI	Vidriat melat
	3	14003	SF	FOB	TO	AO			VI		Vidriat verd
	1	14003	SF	GIB	TO	AO			VI		Vidriat verd
	1	14003	VO	GIB	TO	AO			VI		Vidriat melat
	1	14003	VO	ORS	TO	AO			VI	VI	Vidriat verd
	1	14003	SF	ORS	TO	AO			VI	VI	Vidriat verd
	4	14005	SF	FIN	TO	GR					
	1	14005	VO	OLL	TO	GR					
	1	14255	SF	PAT	TO	AO	PI		VI		S.XIV. Decoració ocell
	3	20002		CLA							
5	1	20002		Eina							
	2	30000	SF	COP							
	1	30000	SF	FIN							
	11	60001									Fragments os (epífisis)
	17	60001									
	8	60001									
	2	60001									
	1	60054									lapa

Àrea: **Sector:** **Casa III** **Àmbit:** **UE:** **8027**

Num.	Frag.	Class.	Def.Fragm.	Tipo.	Tècnica	Pasta	Decoració Int.	Decoració Ext.	Acabats Int.	Acabats Ext.	Observacions
	4	14002	SF	FIN	TO	AO					Gran contenidor
	1	14003	SF	FIN	TO	AO			VI		Vidriat melat

Àrea: **Sector:** **Casa III** **Àmbit:** **UE:** **8027**

Num.	Frag.	Class.	Def.Fragm.	Tipo.	Tècnica	Pasta	DECORACIÓ Int.	DECORACIÓ Ext.	ACABATS Int.	ACABATS Ext.	Observacions
	1	14003	VO	FOB	TO	AO			VI		Vidriat melat
	1	14003	FO	FOB	TO	AO			VI		Vidriat melat
	8	14005	SF	OLL	TO	GR		IN			
	1	60001									Banya

Àrea: **Sector:** **Casa II** **Àmbit:** **A B C** **UE:** **8030**

Num.	Frag.	Class.	Def.Fragm.	Tipo.	Tècnica	Pasta	Decoració Int.	Decoració Ext.	Acabats Int.	Acabats Ext.	Observacions
	6	14002	SF	FIN	TO	GO					
	7	14002	SF	FIN	TO	GO					
	2	14002	VO	FOB	TO	GO					
	2	14002	PE	FOG	TO	GO					1 Peça
	8	14002	SF	FOG	TO	GO					
	2	14002	VO	FOG	TO	GO					
	5	14002	VO	PAT	TO	GO					1 Peça
1	5	14002	VO	OLL	TO	GO		IN			XIV. Línia exterior ondulada
	1	14003	SF	FIN	TO	GO			VI		vidriat verd
	1	14003	SF	FIN	TO	AO			VI		Vidriat melat
	1	14003	VO	FOB	TO	AO			VI	VI	Vidriat melat
	1	14003	VO	GIB	TO	AO			VI		Vidriat verd
	7	14003	VO	POA	TO	AO				VI	1 Peça.
	1	14003	VO	SEV	TO	AO			VI		Vidriat melat
	18	14255	PC	PAT	TO	AO	PI		VI		XIV. 1 Peça.
	1	20002		CLA							
2	1	20002		Martell							
	1	60001									Fragment os (epífisis)
	3	60001									Fragments os (diàfisis)

Àrea: **Sector:** **Casa II** **Àmbit:** **A B** **UE:** **8033**

Num.	Frag.	Class.	Def.Fragm.	Tipo.	Tècnica	Pasta	Decoració Int.	Decoració Ext.	Acabats Int.	Acabats Ext.	Observacions
	1	14002	FO	FIN	TO	AO					
	1	14003	FO	FIN	TO	AO			VI	VI	
	1	14003	SF	FIN	TO	AO			VI		
	1	14003	SF	FOB	TO	AO			VI		
	5	14003	PE	SEV	TO	AO			VI		
1	1	20001	MON								
	2	60001									Fragments os (diàfisis)
	1	60001									Fragment os (epífisis)

Àrea: **Sector:** Casa II **Àmbit:** C D **UE:** 8034

Num.	Frag.	Class.	Def.Fragm.	Tipo.	Tècnica	Pasta	DECORACIÓ Int.	DECORACIÓ Ext.	ACABATS Int.	ACABATS Ext.	Observacions

Àrea: **Sector:** Casa II **Àmbit:** C D **UE:** 8034

Num.	Frag.	Class.	Def.Fragm.	Tipo.	Tècnica	Pasta	Decoració Int.	Decoració Ext.	Acabats Int.	Acabats Ext.	Observacions
	1	14005	VO	OLL	TO	GR					
	1	14005	SF	OLL	TO	GR					
	3	60001									Costelles

Àrea: **Sector:** Casa II **Àmbit:** C D **UE:** 8035

Num.	Frag.	Class.	Def.Fragm.	Tipo.	Tècnica	Pasta	Decoració Int.	Decoració Ext.	Acabats Int.	Acabats Ext.	Observacions
	5	14002	SF	FIN	TO	GO					
	2	14002	PE	FIN	TO	AO					
	9	14002	SF	FIN	TO	AO					
	2	14002	FO	FTA	TO	AO					1 Peça
	2	14002	VO	OLL	TO	GO					
	1	14002	CR	OLL	TO	GO					
	1	14003	VO	BOL	TO	AO			VI		Vidriat melat
	2	14003	FO	FIN	TO	AO			VI		Vidriat verd
	3	14003	SF	FIN	TO	AO			VI		Vidriat melat
	1	14003	SF	FIN	TO	AO			VI		Vidriat verd
	1	14003	SF	FIN	TO	AO			VI		Vidriat marró.
	1	14003	NA	FIN	TO	AO			VI	VI	Vidriat melat
	1	14003	SF	FOB	TO	AO			VI	VI	Vidriat verd
	1	14003	SF	FTA	TO	AO				VI	Vidriat melat
	1	14003	BR	FTA	TO	AO				VI	Vidriat melat
	1	14003	SF	GIB	TO	AO			VI		Vidriat verd
	2	14005	SF	FIN	TO	GR					
	1	20002		CLA							
	1	50015	PC	TEG							
	1	60001									Vèrtebra
	2	60001									Fragments os (diàfisis)
	3	60001									Fragment os (epífisis)
	1	60054									

Àrea: **Sector:** Casa II **Àmbit:** A B **UE:** 8036

Num.	Frag.	Class.	Def.Fragm.	Tipo.	Tècnica	Pasta	Decoració Int.	Decoració Ext.	Acabats Int.	Acabats Ext.	Observacions
	1	13300	NA	ANF		AO					
	5	14002	SF	FIN	TO	AO					

Àrea: **Sector:** **Casa II** **Àmbit:** **A B** **UE:** **8036**

Num.	Frag.	Class.	Def.Fragm.	Tipo.	Tècnica	Pasta	DECORACIÓ Int.	DECORACIÓ Ext.	ACABATS Int.	ACABATS Ext.	Observacions
	1	14003	SF	FIN	TO	AO			VI		Vidriat verd
	1	14003	NA	FIN	TO	AO			VI	VI	Vidriat verd
	1	14003	FO	FOB	TO	AO			VI		Vidriat melat
	2	14003	VO	GIB	TO	AO			VI		1 Peça. Vidriat verd
	1	14003	VO	SEV	TO	AO			VI		Vidriat melat
	1	20001		ATI							
	1	20002		CLA							
	3	60001									Fragments os (diàfisis)
	1	60001									Fragment os (epífisis)
	1	60001									Vèrtebra
	3	60001									Costelles

Àrea: **Sector:** **Casa II** **Àmbit:** **C** **UE:** **8038**

Num.	Frag.	Class.	Def.Fragm.	Tipo.	Tècnica	Pasta	Decoració Int.	Decoració Ext.	Acabats Int.	Acabats Ext.	Observacions
	5	14002	SF	FIN	TO	AO					
1	1	14002	VO	OLL	TO	GO					
	3	60001									Fragments os (diàfisis)
	3	60001									Fragments os (epífisis)

Àrea: **Sector:** **Casa II** **Àmbit:** **A B** **UE:** **8040**

Num.	Frag.	Class.	Def.Fragm.	Tipo.	Tècnica	Pasta	Decoració Int.	Decoració Ext.	Acabats Int.	Acabats Ext.	Observacions
	1	14002	NA	FIN	TO	AO					
	2	14002	SF	FIN	TO	AO					
	2	14002	SF	GER	TO	AO		PI			XIV 1ª 1/2 XV
	1	14003	VO	FAB	TO	AO			VI	VI	
	1	14003	SF	FIN	TO	AO			VI		
	1	14003	SF	FOB	TO	AO			VI		
	1	14005	SF	FIN	TO	GR					
	1	14128	SF	FOB	TO	AO			VI	VI	Ha perdut el vidriat
	1	14128	SF	PAT	TO	AO	PI		VI	VI	2ª 1/2 XIV - XV
	3	60001									Fragments os (diàfisis)
	1	60001									Fragment os (epífisis)

Àrea: **Sector:** **Casa II** **Àmbit:** **C** **UE:** **8042**

Num.	Frag.	Class.	Def.Fragm.	Tipo.	Tècnica	Pasta	Decoració Int.	Decoració Ext.	Acabats Int.	Acabats Ext.	Observacions
	1	13300	NA	ANF		AO					
	1	14002	SF	FIN	TO	AO					

Àrea: **Sector:** **Casa II** **Àmbit:** **C** **UE:** **8042**

Num.	Frag.	Class.	Def.Fragm.	Tipo.	Tècnica	Pasta	DECORACIÓ Int.	DECORACIÓ Ext.	ACABATS Int.	ACABATS Ext.	Observacions
	1	14002	SF	FIN	TO	GO					
	1	14002	SF	FOB	TO	AO					
	1	14003	SF	FIN	TO	AR			VI	VI	Vidriat verd
	3	14003	SF	FIN	TO	AO				VI	Vidriat verd
	1	14003	SF	FOB	TO	AO			VI		Vidriat verd
	1	14003	BR	FTA	TO	AO			VI	VI	Vidriat verd
	1	14003	FO	GIB	TO	AO			VI		Vidriat verd
	1	14003	VO	GIB	TO	AR			VI		Vidriat verd
	1	20002		CLA							
	1	40000									ascla
	1	60001									banya
	1	60001									Fragment os (epífisis)

Àrea: **Sector:** **Casa II** **Àmbit:** **D** **UE:** **8044**

Num.	Frag.	Class.	Def.Fragm.	Tipo.	Tècnica	Pasta	Decoració Int.	Decoració Ext.	Acabats Int.	Acabats Ext.	Observacions
	1	14003	AN	FTA	TO	AO			VI		Vidriat verd

Àrea: **Sector:** **Casa II** **Àmbit:** **D** **UE:** **8052**

Num.	Frag.	Class.	Def.Fragm.	Tipo.	Tècnica	Pasta	Decoració Int.	Decoració Ext.	Acabats Int.	Acabats Ext.	Observacions
	1	14002	SF	FIN	TO	AO					
	2	14002	SF	FIN	TO	GO					
	4	14002	SF	FIN	TO	AO					
	2	14003	SF	FIN	TO	AO			VI		Vidriat verd
	1	14003	SF	FIN	TO	AO			VI		Vidriat verd
	1	14003	SF	FIN	TO	AO			VI	VI	Vidriat verd
	1	14003	SF	FOB	TO	AO			VI		Vidriat verd
	1	14003	SF	FOB	TO	GR			VI		Vidriat melat
	1	14003	SF	FOB	TO	AO			VI		Vidriat verd
	1	14003	SF	GIB	TO	AO			VI		Vidriat melat
	1	14003	VO	GIB	TO	GR			VI		Vidriat melat
	1	14250	SF	PAT	TO	AO	PI		VI		XIV
	2	14255	PE	PAT	TO	AO	PI		VI		1 Peça. XIV
	4	14255	VO	PAT	TO	AO	PI		VI		1 Peça. XIV Orla S Barrachina
	2	20002		CLA							
	1	30000	PE	FIN							
	1	50025	FO		MO	AO					
	3	60001									Fragments os (epífisis)
	5	60001									Fragments os (diàfisis)

Àrea: **Sector:** **Casa II** **Àmbit:** **D** **UE:** **8054**

Num.	Frag.	Class.	Def.Fragm.	Tipo.	Tècnica	Pasta	DECORACIÓ Int.	DECORACIÓ Ext.	ACABATS Int.	ACABATS Ext.	Observacions

Àrea: **Sector:** **Casa II** **Àmbit:** **D** **UE:** **8054**

Num.	Frag.	Class.	Def.Fragm.	Tipo.	Tècnica	Pasta	Decoració Int.	Decoració Ext.	Acabats Int.	Acabats Ext.	Observacions
	1	14002	PE	FIN	TO	AO					Gran contenidor
	2	14002	SF	FIN	TO	AO					
	2	14002	FO	GRE	TO	GR					1 Peça. Greixera 1FO+1NA
	1	14003	VO	FAB	TO	AO			VI	VI	Vidriat verd
	1	14003	FO	FIN	TO	AO			VI		Vidriat marró
	1	14003	FO	FIN	TO	AO			VI		Vidriat verd
	1	14003	SF	FIN	TO	AO				VI	Vidriat verd. concrecions de calç
	1	14003	SF	FIN	TO	AO			VI		Vidriat verd. concrecions de calç
	1	14003	SF	FIN	TO	AO			VI		Vidriat melat. concrecions de calç
	3	14003	SF	FIN	TO	AO			VI		Vidriat marró
	1	14003	FO	FIN	TO	AO			VI		Vidriat verd
	1	14003	SF	FIN	TO	AO			VI	VI	Vidriat verd
	1	14003	SF	FIN	TO	AO			VI	VI	Vidriat marró
	1	14003	SF	FOB	TO	AO			VI		Vidriat marró
	2	14003	FO	PAT	TO	AO			VI		1 Peça. Vidriat marró
	1	14114	SF	ESC	TO	AO	PI		VI	VI	fi XVII pp S.XVIII
	1	14201	VO	PAT	TO	AO	PI	PI	VI	VI	XVI - XVII
	1	50030		RAJ	MO	AO		PI		VI	S.XVI Trepa

Àrea: **Sector:** **Casa II** **Àmbit:** **D** **UE:** **8055**

Num.	Frag.	Class.	Def.Fragm.	Tipo.	Tècnica	Pasta	Decoració Int.	Decoració Ext.	Acabats Int.	Acabats Ext.	Observacions
	7	14002	SF	FIN	TO	GO					Pasta sandwitch
	3	14002	SF	FIN	TO	GO					1 Peça.
	2	14002	SF	FIN	TO	GO					1 Peça. Gran contenidor
	4	14002	SF	FIN	TO	GO					
	5	14002	VO	OLL	TO	GO					1 Peça.
	2	14002	VO	OLL	TO	GO					
	48	14002	SF	OLL	TO	GO					45 peces
	6	14002	SF	OLL	TO	GO		IN			2 peces. Línies ondulades
	1	14003	SF	FIN	TO	GO			VI		Vidriat melat.
	3	14003	SF	GIB	TO	AO			VI		Vidriat verd
	2	14003	VO	GIB	TO	AO			VI		Vidriat verd
	1	14003	SF	GIB	TO	AO			VI		Vidriat melat.
	1	14003	VO	GIB	TO	AO			VI		Vidriat melat.
	1	14003	FO	GIB	TO	AO			VI		Vidriat melat.

Àrea: **Sector:** **Casa II** **Àmbit:** **D** **UE:** **8055**

Num.	Frag.	Class.	Def.Fragm.	Tipo.	Tècnica	Pasta	Decoració Int.	Decoració Ext.	Acabats Int.	Acabats Ext.	Observacions
	12	14003	VO	GRE	TO	GO			VI		1 Peça. Vidriat verd
	4	14100	VO	ESC	TO	AO			VI		1 Peça. concrecions de calç
	1	14250	SF	FOB	TO	AO	PI		VI		S. XIV Decoració Gallons
	3	14255	VO	PAT	TO	AO	PI		VI		Orla de triangles invertits. XIV
	1	14255	VO	PAT	TO	AO	PI		VI		Orla de filets de manganés. XIV
	2	20002		CLA							
	1	60001									Mandíbula ovicaprí.
	5	60001									Fragments os (epífisis)
	1	60001									Fragment os (diàfisis)
	4	60001									Costelles.

Àrea: **Sector:** **Casa II** **Àmbit:** **C i D** **UE:** **8057**

Num.	Frag.	Class.	Def.Fragm.	Tipo.	Tècnica	Pasta	Decoració Int.	Decoració Ext.	Acabats Int.	Acabats Ext.	Observacions
	1	14002	SF	FIN	TO	GO					
	1	14002	SF	FIN	TO	AO					Gran contenidor

Àrea: **Sector:** **Casa II** **Àmbit:** **C i D** **UE:** **8059**

Num.	Frag.	Class.	Def.Fragm.	Tipo.	Tècnica	Pasta	Decoració Int.	Decoració Ext.	Acabats Int.	Acabats Ext.	Observacions
	1	14002	NA	FIN	TO	AO					Molt rodada
	1	14002	SF	FIN	TO	GO					
	2	14003	SF	FIN	TO	GO			VI		Vidriat melat.

Àrea: **Sector:** **Casa II** **Àmbit:** **D** **UE:** **8060**

Num.	Frag.	Class.	Def.Fragm.	Tipo.	Tècnica	Pasta	Decoració Int.	Decoració Ext.	Acabats Int.	Acabats Ext.	Observacions
	3	14002	SF	FIN	TO	AO					
	1	14002	SF	FIN	TO	GO					
	2	14005	SF	FIN	TO	GR					
	1	20000		Escòria							
	1	20002		ATI							
	1	20002		CLA							
	1	60001									Vèrtebra
	3	60001									Fragments os (diàfisis)
	2	60001									Costelles.
	2	60001									Fragments os (epífisis)

Àrea: **Sector:** **Casa II** **Àmbit:** **D** **UE:** **8062**

Num.	Frag.	Class.	Def.Fragm.	Tipo.	Tècnica	Pasta	Decoració Int.	Decoració Ext.	Acabats Int.	Acabats Ext.	Observacions
	3	14002	SF	FIN	TO	AO					
	1	14002	VO	OLL	TO	GO					
	4	14002	SF	OLL	TO	GO					
	1	14003	FO	FIN	TO	AO			VI		Vidriat verd
	1	14003	VO	GIB	TO	AO			VI		Vidriat verd
	7	20002		CLA							
	2	60001									Vèrtebres
	2	60001									Fragments os (epífisis)
	4	60001									Fragments os (diàfisis)

Àrea: **Sector:** **Casa I** **Àmbit:** **B** **UE:** **8065**

Num.	Frag.	Class.	Def.Fragm.	Tipo.	Tècnica	Pasta	Decoració Int.	Decoració Ext.	Acabats Int.	Acabats Ext.	Observacions
	1	20000		ATI							
	1	20000		BOT							
1	1	20001	MON								
2	1	20001	MON								
	8	20002		CLA							

Àrea: **Sector:** **Casa I** **Àmbit:** **B** **UE:** **8066**

Num.	Frag.	Class.	Def.Fragm.	Tipo.	Tècnica	Pasta	Decoració Int.	Decoració Ext.	Acabats Int.	Acabats Ext.	Observacions
1	1	20001	MON								

Àrea: **Sector:** **Casa I** **Àmbit:** **B** **UE:** **8069**

Num.	Frag.	Class.	Def.Fragm.	Tipo.	Tècnica	Pasta	Decoració Int.	Decoració Ext.	Acabats Int.	Acabats Ext.	Observacions
	1	14002	SF	FIN	TO	AO		IN			Gran contenidor
	7	14002	SF	FIN	TO	AO					
	8	14002	SF	FIN	TO	AO					Pasta groga
	1	14003	BR	CAT	TO	AO				VI	Vidriat melat.
	23	14003	SF	FIN	TO	AO			VI		Vidriat marró
	9	14003	SF	FIN	TO	GO			VI		Vidriat marró
	2	14003	SF	FIN	TO	AO			VI		Vidriat verd
	9	14003	SF	FIN	TO	GO			VI		Vidriat verd
	4	14003	SF	FIN	TO	AO			VI		Vidriat melat.

Num. Intervenció 074/05 **Jaciment** Mercat del Born

Àrea: **Sector:** **Casa I** **Àmbit:** **B** **UE:** **8069**

Num.	Frag.	Class.	Def.Fragm.	Tipo.	Tècnica	Pasta	DECORACIÓ Int.	DECORACIÓ Ext.	ACABATS Int.	ACABATS Ext.	Observacions
	7	14003	SF	FIN	TO	AO			VI	VI	Vidriat marró
	4	14003	SF	FIN	TO	AO			VI	VI	Vidriat verd
	7	14003	SF	FIN	TO	AO			VI		3 peces. Vidriat verd
	1	14003	SF	FIN	TO	AO				VI	Vidriat verd
	1	14003	SF	FOB	TO	AO			VI		Vidriat marró
	1	14003	FO	FOB	TO	AO			VI		Vidriat verd
	1	14003	SF	FOB	TO	AO			VI		Vidriat melat.
	1	14003	SF	FOB	TO	AO			VI	VI	Vidriat verd
	1	14003	VO	FOB	TO	AO			VI	VI	Vidriat verd
	1	14003	VO	FOB	TO	AO			VI	VI	Vidriat marró
	2	14003	VO	FOB	TO	AO			VI		Vidriat marró
	4	14003	VO	FOB	TO	AO			VI		Vidriat verd
	4	14003	SF	FTA	TO	AO			VI	VI	1 Peça. Vidriat verd
	3	14003	VO	GER	TO	AO				VI	1 Peça. Ha perdut el vidriat
	2	14003	FO	GIB	TO	AO			VI		1 Peça. Vidriat melat.
	1	14003	VO	GIB	TO	AO			VI		Vidriat melat.
	3	14003	SF	GIB	TO	AO			VI		Vidriat melat.
	2	14003	VO	GIB	TO	AO			VI		Vidriat verd
	1	14003	FO	GIB	TO	AO			VI		Vidriat verd
	2	14003	VO	GRE	TO	AO			VI	VI	Vidriat marró
	1	14003	VO	LLU	TO	AO			VI	VI	Vidriat melat.
	1	14003	NA	OLL	TO	AO			VI	VI	Vidriat verd
	1	14003	VO	OLL	TO	GO			VI		Vidriat verd
	2	14003	VO	PAT	TO	AO			VI	VI	Vidriat marró
	1	14003	VO	PAT	TO	AO			VI		Vidriat marró
	2	14003	NA	POA	TO	AO			VI	VI	Vidriat verd
	2	14003	VO	TAP	TO	AO			VI	VI	Vidriat marró
	2	14005	SF	FIN	TO	AR					
	2	14005	SF	FIN	TO	GR					
	1	14102	SF	FOB	TO	AO		PI	VI	VI	2ª 1/2 XV - XVI
	2	14102	SF	PAT	TO	AO	PI		VI		1 Peça. 2ª 1/2 XV - XVI
	1	14103	VO	PAT	TO	AO	PI		VI	VI	XVII
	1	14103	SF	PAT	TO	AO	PI		VI	VI	XVII
	1	14104	VO	ESC	TO	AO	PI		VI	VI	1600-35 Orla rams florejats
	1	14104	VO	PAT	TO	AO	PI		VI	VI	1600-35 Orla rams florejats
	1	14104	SF	PAT	TO	AO	PI		VI	VI	1600-35 Orla rams florejats
	3	14128	SF	ESC	TO	AO	PI		VI	VI	XV
	2	14129	VO	ESC	TO	AO	PI		VI	VI	Fi XVI pp XVII
	2	14129	SF	FOB	TO	AO	PI		VI	VI	Fi XVI pp XVII
	3	14201	SF	FOB	TO	AO	PI	PI	VI	VI	

Àrea: **Sector:** **Casa I** **Àmbit:** **B** **UE:** **8069**

Num.	Frag.	Class.	Def.Fragm.	Tipo.	Tècnica	Pasta	Decoració Int.	Decoració Ext.	Acabats Int.	Acabats Ext.	Observacions
	2	14201	VO	PAT	TO	AO	PI	PI	VI	VI	XVI-XVII
	1	14255	SF	PAT	TO	AO	PI		VI		XIV
	1	14305	SF	FOB	TO	AO	PI	PI			XVI-XVII
	1	20001		AGU							
	2	20001		ATI							
1	1	20001		MON							Il.legible
2	1	20001	MON								Il.legible
3	1	20001	MON								Il.legible
	10	20002		ATI							
	4	20002		CLA							
	6	30000	SF	FIN							
	2	60001									Dents ovicaprí.
	8	60001									Fragments os (epífisis)
	5	60001									Fragments os (diàfisis)
	6	60001									costella

Àrea: **Sector:** **Casa I** **Àmbit:** **A** **UE:** **8070**

Num.	Frag.	Class.	Def.Fragm.	Tipo.	Tècnica	Pasta	Decoració Int.	Decoració Ext.	Acabats Int.	Acabats Ext.	Observacions
	5	14250	PE	PAT	TO	AO					XIV-XV. 1 Peça.

Àrea: **Sector:** **Casa I** **Àmbit:** **A** **UE:** **8071**

Num.	Frag.	Class.	Def.Fragm.	Tipo.	Tècnica	Pasta	Decoració Int.	Decoració Ext.	Acabats Int.	Acabats Ext.	Observacions
	2	14003	SF	FIN	TO	AO			VI		Vidriat marró
	2	14103	SF	PAT	TO	AO	PI		VI	VI	XVII
	1	14114	VO	ESC	TO	AO	PI		VI	VI	fi XVII pp S.XVIII
	1	20002		ATI							
	2	30000	SF	COP							
	1	30000	SF	SET							
	1	30000	SF	TUB							

Àrea: **Sector:** **Casa II** **Àmbit:** **A** **UE:** **8072**

Num.	Frag.	Class.	Def.Fragm.	Tipo.	Tècnica	Pasta	Decoració Int.	Decoració Ext.	Acabats Int.	Acabats Ext.	Observacions
	1	15000	SF	PIP							Fragments caçoleta
	1	15000	SF	PIP							Fragment de canya
	1	60001									Fragment os (epífisis)

Àrea: **Sector:** **Casa I** **Àmbit:** **A** **UE:** **8073**

Num.	Frag.	Class.	Def.Fragm.	Tipo.	Tècnica	Pasta	DECORACIÓ Int.	DECORACIÓ Ext.	ACABATS Int.	ACABATS Ext.	Observacions

Àrea: **Sector:** **Casa I** **Àmbit:** **A** **UE:** **8073**

Num.	Frag.	Class.	Def.Fragm.	Tipo.	Tècnica	Pasta	Decoració Int.	Decoració Ext.	Acabats Int.	Acabats Ext.	Observacions
	25	14002	SF	FIN	TO	AO					
	2	14002	PE	FIN	TO	AO					
1	1	14002	PE	FIN	TO	AO		AP			
	3	14003	NA	CAT	TO	AO			VI	VI	Vidriat melat
	1	14003	VO	ESF	TO	AO			VI	VI	Vidriat marró
	5	14003	VO	FAB	TO	AO			VI		4 peces. Vidriat verd
	1	14003	VO	FAB	TO	AO			VI	VI	Vidriat marró
	3	14003	VO	FAB	TO	AO			VI	VI	Vidriat marró
	41	14003	SF	FIN	TO	AO			VI		Vidriat marró
	6	14003	SF	FIN	TO	AO			VI		Vidriat melat
	5	14003	SF	FIN	TO	AO			VI		Vidriat verd
	11	14003	SF	FIN	TO	AO				VI	Vidriat verd
	6	14003	SF	FIN	TO	AO				VI	Vidriat melat
	4	14003	SF	FIN	TO	AO			VI	VI	Vidriat verd
	6	14003	SF	FIN	TO	AO			VI	VI	Vidriat marró
	2	14003	FO	FIN	TO	AO			VI		Vidriat verd
	1	14003	PE	FIN	TO	AO				VI	Vidriat verd
	3	14003	NA	FIN	TO	AO			VI	VI	Vidriat marró
	2	14003	PE	FIN	TO	AO			VI	VI	Vidriat marró
	2	14003	FO	FIN	TO	AO			VI	VI	Vidriat marró
	2	14003	SF	FOB	TO	AO			VI		Vidriat marró
	4	14003	SF	FOB	TO	AO			VI		Vidriat melat
	1	14003	SF	FOB	TO	AO			VI	VI	Vidriat marró
	3	14003	FO	FOB	TO	AO			VI		Vidriat marró
	1	14003	VO	FOB	TO	AO				VI	concrecions al vidriat
	1	14003	VO	FOB	TO	AO			VI	VI	Vidriat marró
	1	14003	NA	FTA	TO	AO				VI	Vidriat verd
	4	14003	NA	FTA	TO	AO			VI	VI	Vidriat verd
	1	14003	BR	FTA	TO	AO				VI	Vidriat verd
	1	14003	BR	FTA	TO	AO			VI	VI	Vidriat marró
	2	14003	VO	GIB	TO	AO			VI		Vidriat verd
	3	14003	SF	OLL	TO	AO			VI		1 Peça. Vidriat melat
	3	14003	SF	OLL	TO	GO			VI		Vidriat melat
	4	14003	VO	OLL	TO	AO			VI		Vidriat marró
	1	14003	VO	OLL	TO	AO			VI		Vidriat marró
	3	14003	SF	PAT	TO	AO			VI		1 Peça. Vidriat verd

Num.	Frag.	Class.	Def.Fragm.	Tipo.	Tècnica	Pasta	DECORACIÓ Int.	DECORACIÓ Ext.	ACABATS Int.	ACABATS Ext.	Observacions
	3	14003	VO	PAT	TO	AO			VI		Vidriat marró
	4	14003	VO	SEV	TO	AO			VI		2 peces. Vidriat marró
	4	14003	VO	SEV	TO	AO			VI		Vidriat marró
	2	14003	VO	TAP	TO	AO			VI	VI	Vidriat marró
	2	14005	FO	FIN	TO	GR					1 Peça.
	4	14005	SF	FIN	TO	GR					
	3	14005	SF	FIN	TO	GR					
	1	14100	VO	FOB	TO	AO			VI	VI	
	1	14100	PC	LLU	TO	AO			VI	VI	
	1	14103	NA	EOR	TO	AO	PI		VI	VI	1630-75. nº18 Telese
	1	14103	NA	EOR	TO	AO	PI		VI	VI	1600-35. nº15 Telese
	2	14103	VO	ESC	TO	AO	PI		VI	VI	S.XVII. Cercles concèntrics
	4	14103	SF	ESC	TO	AO	PI		VI	VI	S.XVII
	1	14103	FO	ESC	TO	AO	PI		VI	VI	S.XVII. Decoració geomètrica
	1	14103	FO	ESC	TO	AO	PI		VI	VI	S.XVII. Decoració floral
	1	14103	VO	PAT	TO	AO	PI		VI	VI	S.XVII
	5	14103	SF	PAT	TO	AO	PI		VI	VI	S.XVII
	4	14103	FO	PAT	TO	AO	PI		VI	VI	S.XVII
	2	14104	PC	EOR	TO	AO	PI		VI	VI	1600-35. Arc simple i medusa
	1	14104	VO	PAT	TO	AO	PI		VI	VI	1600-35. Arc i mig punt
	5	14120	VO	PAT	TO	AO	PI		VI	VI	1620-1700
	1	14120	SF	PAT	TO	AO	PI		VI	VI	1620-1700
	1	14120	VO	SAL	TO	AO		PI	VI	VI	1620-1700
	1	14129	VO	ESC	TO	AO	PI		VI	VI	1600-35
	2	14129	SF	FOB	TO	AO	PI		VI	VI	1600-35
	1	14129	SF	PAT	TO	AO	PI		VI	VI	1600-35
	1	14201	NA	EOR	TO	AO	PI	PI	VI	VI	ha perdut el vidriat
	4	14201	VO	ESC	TO	AO	PI	PI	VI	VI	2 peces. ha perdut el vidriat
	1	14201	FO	ESC	TO	AO	PI	PI	VI	VI	ha perdut el vidriat
	2	14201	SF	ESC	TO	AO	PI	PI	VI	VI	ha perdut el vidriat
	1	14201	VO	PAT	TO	AO	PI	PI	VI	VI	1er terç S.XVII Orla pestanyes
	3	14201	VO	PAT	TO	AO	PI	PI	VI	VI	ha perdut els reflexes
	1	14201	FO	PAT	TO	AO	PI	PI	VI	VI	dibuix vegetal en negatiu
	1	14201	SF	PAT	TO	AO	PI	PI	VI	VI	dibuix vegetal en negatiu
	1	14201	FO	PAT	TO	AO	PI	PI	VI	VI	ha perdut el vidriat
	4	14201	SF	PAT	TO	AO	PI	PI	VI	VI	ha perdut el vidriat
	1	14305	SF	FIN	TO	AO	PI	PI	VI	VI	
	3	14305	SF	PAT	TO	AO	PI		VI	VI	
	2	14305	VO	PAT	TO	AO	PI	PI	VI	VI	1 peça. decoració geomètrica
	6	14305	VO	PAT	TO	AO	PI	PI	VI	VI	1 peça. decoració vegetal

Àrea: **Sector:** **Casa I** **Àmbit:** **A** **UE:** **8073**

Num.	Frag.	Class.	Def.Fragm.	Tipo.	Tècnica	Pasta	DECORACIÓ Int.	DECORACIÓ Ext.	ACABATS Int.	ACABATS Ext.	Observacions
	1	14306	VO	ALF	TO	AO	PI	PI	VI	VI	groc, blau i ocre
	1	15000	SF								Tres peus
	1	15000									terracota
	1	15000	FO	CNL		AR					Canalobre
	9	20001		AGC							
	2	20001		ATI							
	2	20001		BOT							
	13	20001		CLA							
2	1	20001	MON								
3	1	20001	MON								
4	1	20001	MON								
	3	30000	SF	AMP							
	11	30000	SF	COP							
	1	30000	PE	COP							
	1	30000	SF	TUB							
	18	60001									Fragments os (diàfisis)
	4	60001									Fragments os (epífisis)
	5	60001									Costelles
	5	60001									dents ovicaprí

Àrea: **Sector:** **Casa I** **Àmbit:** **A** **UE:** **8074**

Num.	Frag.	Class.	Def.Fragm.	Tipo.	Tècnica	Pasta	Decoració Int.	Decoració Ext.	Acabats Int.	Acabats Ext.	Observacions
	1	14003	SF	FIN	TO	AO			VI	VI	Vidriat melat
	2	14003	SF	FIN	TO	AO			VI		Vidriat marró
	1	14003	FO	FIN	TO	AO			VI		Vidriat verd
	1	14003	VO	FOB	TO	AO			VI	VI	Vidriat verd
	1	14201	SF	FOB	TO	AO	PI	PI	VI	VI	motiu creu
	1	14201	VO	PAT	TO	AO	PI	PI	VI	VI	fi XVI orla sanefa de malla
	1	14201	SF	PAT	TO	AO	PI	PI	VI	VI	elements en negatiu
	3	14305	SF	PAT	TO	AO	PI	PI	VI	VI	1575-1625
	1	30000	AG	COP							

Àrea: **Sector:** **Casa I** **Àmbit:** **B** **UE:** **8077**

Num.	Frag.	Class.	Def.Fragm.	Tipo.	Tècnica	Pasta	Decoració Int.	Decoració Ext.	Acabats Int.	Acabats Ext.	Observacions
	1	14002	FO	FIN	TO	AO					
	5	14002	SF	FIN	TO	AO					
	1	14003	AN	FIN	TO	AO				VI	Ha perdut el vidriat
	1	14003	AN	FTA	TO	AO			VI		Vidriat verd

Àrea: **Sector:** **Casa I** **Àmbit:** **B** **UE:** **8077**

Num.	Frag.	Class.	Def.Fragm.	Tipo.	Tècnica	Pasta	DECORACIÓ Int.	DECORACIÓ Ext.	ACABATS Int.	ACABATS Ext.	Observacions
	1	14003	NA	FTA	TO	AO			VI	VI	Vidriat melat
	1	14003	VO	OLL	TO	AO			VI		Vidriat marró
	1	14005	SF	FIN	TO	GR		IN			línies formant triangles
	1	14100	VO	PTL	TO	AO			VI		XIV-XV
	1	14100	PE	SAL	TO	AO			VI		XV
	1	14128	SF	GER	TO	AO		PI	VI	VI	XV Decoració línies
	1	14255	VO	PAT	TO	AO	PI		VI		S.XIV. Orla 3
	1	60001									Fragment os (epífisis)
	1	60001									costella

Àrea: **Sector:** **Casa I** **Àmbit:** **A i B** **UE:** **8078**

Num.	Frag.	Class.	Def.Fragm.	Tipo.	Tècnica	Pasta	Decoració Int.	Decoració Ext.	Acabats Int.	Acabats Ext.	Observacions
	2	14002	SF	FIN	TO	AO					

Àrea: **Sector:** **Casa I** **Àmbit:** **B** **UE:** **8082**

Num.	Frag.	Class.	Def.Fragm.	Tipo.	Tècnica	Pasta	Decoració Int.	Decoració Ext.	Acabats Int.	Acabats Ext.	Observacions
	2	14003	SF	FIN	TO	AO			VI		Vidriat verd
	1	14003	SF	FIN	TO	AO			VI	VI	Vidriat verd ext. vidriat melat int.
	1	14003	VO	POA	TO	GO				VI	Vidriat verd
	1	14005	VO	OLL	TO	GR					
	1	14100	SF	FOB	TO	AO				VI	
	1	14255	VO	PAT	TO	AO	PI		VI		S.XIV. Orla Triangle
	1	20001		AGC							
	1	20001		DID							
	3	20002		ATI							
	2	20002		CLA							

Àrea: **Sector:** **Casa I** **Àmbit:** **B** **UE:** **8083**

Num.	Frag.	Class.	Def.Fragm.	Tipo.	Tècnica	Pasta	Decoració Int.	Decoració Ext.	Acabats Int.	Acabats Ext.	Observacions
	4	14002	SF	FIN	TO	AO					
	1	14003	SF	FIN	TO	GO			VI		Vidriat verd
	1	14003	SF	FIN	TO	AO			VI		Vidriat verd
	1	14003	SF	FIN	TO	AO				VI	Vidriat melat
	1	14003	SF	FOB	TO	AO			VI		Vidriat verd
	1	14003	SF	FTA	TO	AO		IN		VI	Vidriat melat
	1	14003	VO	MOR	TO	AO			VI		Vidriat melat
	1	14003	VO	OLL	TO	AO			VI		Vidriat marró

Àrea: **Sector:** **Casa I** **Àmbit:** **B** **UE:** **8083**

Num.	Frag.	Class.	Def.Fragm.	Tipo.	Tècnica	Pasta	Decoració Int.	Decoració Ext.	Acabats Int.	Acabats Ext.	Observacions
	1	14003	VO	POA	TO	AO			VI	VI	Vidriat verd
	1	14003	VO	POA	TO	AO			VI		Vidriat melat
	1	14003	NA	PTL	TO	AO			VI	VI	Vidriat verd
	1	14100	SF	FIN	TO				VI	VI	
	1	14100	PE	FOB	TO				VI	VI	
	2	60001									banyes
	1	60001									costella
	3	60001									Fragments os (diàfisis)
	1	60001									Mandíbula ovicaprí.

Àrea: **Sector:** **Casa I** **Àmbit:** **A** **UE:** **8085**

Num.	Frag.	Class.	Def.Fragm.	Tipo.	Tècnica	Pasta	Decoració Int.	Decoració Ext.	Acabats Int.	Acabats Ext.	Observacions
	7	14002	SF	FIN	TO	AO					1 Peça. Gran contenidor

Àrea: **Sector:** **Casa I** **Àmbit:** **B** **UE:** **8087**

Num.	Frag.	Class.	Def.Fragm.	Tipo.	Tècnica	Pasta	Decoració Int.	Decoració Ext.	Acabats Int.	Acabats Ext.	Observacions
	1	14003	FO	FOB	TO	AO			VI		Vidriat verd

Àrea: **Sector:** **Casa I** **Àmbit:** **B** **UE:** **8088**

Num.	Frag.	Class.	Def.Fragm.	Tipo.	Tècnica	Pasta	Decoració Int.	Decoració Ext.	Acabats Int.	Acabats Ext.	Observacions
	1	14002	SF	FIN	TO	GO					
	8	14002	SF	FIN	TO	AO					
	1	14002	FO	FOB	TO	AO					
	1	14002	NA	FTA	TO	AO					
	3	14003	SF	FIN	TO	GO			VI		2 Peces. Vidriat melat
	1	14003	SF	FIN	TO	AO			VI		Vidriat marró
	1	14003	SF	FIN	TO	AR			VI		Vidriat verd
	1	14003	SF	FIN	TO	AO				VI	Vidriat verd
	1	14003	FO	FIN	TO	AO				VI	Vidriat melat
	2	14003	VO	GIB	TO	AO			VI		Vidriat melat
	1	14003	PE	GIB	TO	AO			VI		Vidriat melat
	1	14003	VO	OLL	TO	AO			VI		Vidriat marró
	1	14005	VO	FAB	TO	GR					
	1	14005	SF	FIN	TO	GR					
	1	14100	NA	FTA	TO	AO				VI	
	1	14128	VO	ESC	TO	AO	PI		VI	VI	2ª 1/2 S.XIV Fulles i palmetes
	1	14304	SF	FIN	TO	AO	PI		VI	VI	S.XIV Ceràmica nazarí

Num. Intervenció 074/05 **Jaciment** Mercat del Born

Àrea: **Sector:** **Casa I** **Àmbit:** **B** **UE:** **8088**

Num.	Frag.	Class.	Def.Fragm.	Tipo.	Tècnica	Pasta	DECORACIÓ Int.	DECORACIÓ Ext.	ACABATS Int.	ACABATS Ext.	Observacions
	3	20001		ATI							
	1	20001	NA	ATI							
	1	20001		PLC							Placa amb tres forats
1	1	20001		MON							
	5	30000	SF	FIN							
	4	60001									Fragments os (epífisis)
	2	60001									Fragments os (diàfisis)
	3	60001									Costella
	3	60001									Avifauna

Àrea: **Sector:** **Casa I** **Àmbit:** **B** **UE:** **8091**

Num.	Frag.	Class.	Def.Fragm.	Tipo.	Tècnica	Pasta	Decoració Int.	Decoració Ext.	Acabats Int.	Acabats Ext.	Observacions
	3	14002	SF	FIN	TO	GO					
	1	14002	VO	GER	TO	AO					
	2	14003	SF	FIN	TO	AO			VI		Vidriat melat
	2	14005	SF	FIN	TO	GR					
	1	20001		AGU							
	1	20001		ATI							
1	1	20001		MON							
	1	30000	SF	FIN							
	1	60001									Fragment os (epífisis)
	1	60001									Costella

Àrea: **Sector:** **Casa I** **Àmbit:** **B** **UE:** **8093**

Num.	Frag.	Class.	Def.Fragm.	Tipo.	Tècnica	Pasta	Decoració Int.	Decoració Ext.	Acabats Int.	Acabats Ext.	Observacions
	3	14002	SF	FIN	TO	GO					
	1	14003	SF	FIN	TO	AO				VI	Vidriat melat
	1	14003	SF	FOB	TO	AO			VI		Vidriat verd
	1	14003	NA	FTA	TO	AO			VI	VI	Vidriat melat
	1	14100	SF	FIN	TO	AO				VI	Podria ser valenciana
	1	14250	VO	PAT	TO	AO	PI		VI		S.XIV. Orla 4
	1	20001		CLA							
	2	60001									Costelles
	2	60001									Fragments os (epífisis)
	2	60001									Fragments os (diàfisis)

Àrea: **Sector:** **Casa I** **Àmbit:** **B** **UE:** **8094**

Num.	Frag.	Class.	Def.Fragm.	Tipo.	Tècnica	Pasta	DECORACIÓ Int.	DECORACIÓ Ext.	ACABATS Int.	ACABATS Ext.	Observacions

Àrea: **Sector:** **Casa I** **Àmbit:** **B** **UE:** **8094**

Num.	Frag.	Class.	Def.Fragm.	Tipo.	Tècnica	Pasta	Decoració Int.	Decoració Ext.	Acabats Int.	Acabats Ext.	Observacions
	1	14003	VO	GIB	TO	AO			VI		Vidriat melat
	1	14003	SF	GIB	TO	AO			VI		Vidriat melat

Àrea: **Sector:** **Casa I** **Àmbit:** **B** **UE:** **8096**

Num.	Frag.	Class.	Def.Fragm.	Tipo.	Tècnica	Pasta	Decoració Int.	Decoració Ext.	Acabats Int.	Acabats Ext.	Observacions
	8	14002	SF	FIN	TO	AO					
	1	14003	BE	FAB	TO	AO				VI	Vidriat melat
	1	14003	SF	FIN	TO	GO			VI		Vidriat marró
	1	14003	SF	FIN	TO	AO				VI	Vidriat melat
	3	14003	SF	FOB	TO	AO			VI		Vidriat melat
	1	14003	SF	FOB	TO	AO				VI	Vidriat verd
	1	14003	NA	FTA	TO	AO			VI	VI	Vidriat verd
	1	14003	NA	POA	TO	AO			VI	VI	Vidriat melat
	2	14003	VO	SEV	TO	AO			VI		1 Peça. Vidriat melat
	1	14003	SF	TAP	TO	AO			VI		Vidriat marró
	1	14005	SF	FIN	TO	GR					
	1	14100	VO	OLL	TO	AO			VI		
	2	14128	SF	ESC	TO	AO	PI		VI		2ª 1/2 XIV 1ª 1/2 XV. cercle i radis
	1	14214	VO	ESC	TO	AO	PI	PI	VI	VI	XV. Flors de punts.
	1	20001		AGC							
	1	20001		AGU							
	3	20001		ATI							
	2	20001		CLA							
	2	60001									Fragments os (diàfisis)
	3	60001									Mandíbula ovicaprí.
	1	60001									costella
	1	60001									avifauna

Àrea: **Sector:** **Casa I** **Àmbit:** **B** **UE:** **8098**

Num.	Frag.	Class.	Def.Fragm.	Tipo.	Tècnica	Pasta	Decoració Int.	Decoració Ext.	Acabats Int.	Acabats Ext.	Observacions
	1	60001									Dent ovicaprí

Àrea: **Sector:** **Casa I** **Àmbit:** **B** **UE:** **8099**

Num.	Frag.	Class.	Def.Fragm.	Tipo.	Tècnica	Pasta	DECORACIÓ Int.	DECORACIÓ Ext.	ACABATS Int.	ACABATS Ext.	Observacions

Àrea: **Sector:** **Casa I** **Àmbit:** **B** **UE:** **8099**

Num.	Frag.	Class.	Def.Fragm.	Tipo.	Tècnica	Pasta	Decoració Int.	Decoració Ext.	Acabats Int.	Acabats Ext.	Observacions
	1	14002	SF	FTA	TO	AO					

Àrea: **Sector:** **Casa I** **Àmbit:** **B** **UE:** **8100**

Num.	Frag.	Class.	Def.Fragm.	Tipo.	Tècnica	Pasta	Decoració Int.	Decoració Ext.	Acabats Int.	Acabats Ext.	Observacions
	5	14003	SF	FIN	TO	AO					Vidriat melat

Àrea: **Sector:** **Casa I** **Àmbit:** **B** **UE:** **8103**

Num.	Frag.	Class.	Def.Fragm.	Tipo.	Tècnica	Pasta	Decoració Int.	Decoració Ext.	Acabats Int.	Acabats Ext.	Observacions
	1	14002	SF	FIN	TO	GO					
	2	14002	SF	FIN	TO	AO		IN			Gran contenidor
	5	14002	SF	FIN	TO	AO					
	1	14003	VO	BOL	TO	AO			VI		Vidriat marró
	1	14003	SF	FIN	TO	AO		IN		VI	Vidriat melat
	2	14003	SF	FOB	TO	AO			VI		Vidriat melat
	1	14003	VO	FOB	TO	AO			VI	VI	Vidriat melat
	1	14003	VO	GIB	TO	AR			VI		Vidriat melat
	1	14005	SF	OLL	TO	GR					
	1	60001									Mandíbula ovicaprí.
	1	60001									costella
	2	60001									Fragments os (diàfisis)

Àrea: **Sector:** **Casa I i II** **Àmbit:** **A** **UE:** **8114**

Num.	Frag.	Class.	Def.Fragm.	Tipo.	Tècnica	Pasta	Decoració Int.	Decoració Ext.	Acabats Int.	Acabats Ext.	Observacions
	1	14003	SF	FOB	TO	AO			VI		Vidriat marró
	1	14003	SF	FTA	TO	AO				VI	Vidriat verd
	1	14003	PE	GIB	TO	AO			VI		Vidriat melat
	1	14003	VO	SEV	TO	AO			VI		1 Peça. Vidriat marró
	1	14102	VO	ESC	TO	AO	PI		VI		2ª 1/2 XV - XVI

Àrea: **Sector:** **Casa III** **Àmbit:** **UE:** **8115**

Num.	Frag.	Class.	Def.Fragm.	Tipo.	Tècnica	Pasta	Decoració Int.	Decoració Ext.	Acabats Int.	Acabats Ext.	Observacions
	1	14002	PE	FIN	TO	AO					

Àrea: **Sector:** **Casa III** **Àmbit:** **UE:** **8115**

Num.	Frag.	Class.	Def.Fragm.	Tipo.	Tècnica	Pasta	DECORACIÓ Int.	DECORACIÓ Ext.	ACABATS Int.	ACABATS Ext.	Observacions
	1	14002	NA	FTA	TO	AO					
	1	14002	VO	TAP	TO	GO					
	2	14003	SF	GIB	TO	AO			VI		Vidriat melat
	3	14003	VO	GIB	TO	AO			VI		1 Peça. Vidriat melat
	1	14005	VO	TAP	TO	GR					
	1	14005	AN	TAP	TO	GR					
1	3	14255	VO	SAL	TO	AO	PI		VI		S.XIII. 1 Peça.

Àrea: **Sector:** **Àmbit:** **UE:** **8123**

Num.	Frag.	Class.	Def.Fragm.	Tipo.	Tècnica	Pasta	Decoració Int.	Decoració Ext.	Acabats Int.	Acabats Ext.	Observacions
	4	14002	SF	FIN	TO	GO					
	6	14002	SF	FIN	TO	AO					
	1	14002	SF	FIN	TO	AO					Tap retallat
	1	14002	VO	FTA	TO	GR					
	1	14003	SF	FIN	TO	AR				VI	Vidriat verd
	1	14003	SF	FOB	TO	AO			VI		Vidriat melat
	1	14003	PE	GIB	TO	AO			VI		Vidriat melat
1	1	14003	VO	GIB	TO	AO			VI		Vidriat melat
	2	14005	SF	FIN	TO	GR					
	1	14005	SF	OLL	TO	GR		IN			
2	1	14005	VO	GIB	TO	AR					
	14	60001									Fragments os (epífisis)
	1	60001									costella
	8	60001									Fragments os (diàfisis)
	2	60001									Banya caprí
	1	60001									Banya vaca
	1	60001									Dent ovicaprí

Àrea: **Sector:** **edifici annex** **Àmbit:** **UE:** **8124**

Num.	Frag.	Class.	Def.Fragm.	Tipo.	Tècnica	Pasta	Decoració Int.	Decoració Ext.	Acabats Int.	Acabats Ext.	Observacions
	3	13250	SF	FIN	TO	AO					
	1	13258	VO	FOB	TO	AO					
	1	14002	BR	FTA	TO	AO					
	1	14003	PE	GIB	TO	AO		VI			Vidriat verd
1	1	14003	VO	GIB	TO	AO		VI	VI		Vidriat melat
	1	14005	SF	FIN	TO	GR					
	1	14005	AN	FIN	TO	GR					
	1	20000									

Num. Intervenció 074/05 **Jaciment** Mercat del Born

Àrea: **Sector:** **edifici annex** **Àmbit:** **UE:** **8124**

Num.	Frag.	Class.	Def.Fragm.	Tipo.	Tècnica	Pasta	DECORACIÓ Int.	DECORACIÓ Ext.	ACABATS Int.	ACABATS Ext.	Observacions
	4	60001									Banyes caprí
	1	60001									Banya vaca
	1	60001									Dent sus
	2	60001									Fragments os (diàfisis)
	1	60001									Fragments os (epífisis)

Num.	Sector	UE
0001		
Desmuntatge de l'estació transformadora.		
0002		
Desmuntatge de l'estació transformadora.		
0003		
Desmuntatge de l'estació transformadora.		
0004		
Desmuntatge de l'estació transformadora.		
0005		
Desmuntatge de l'estació transformadora.		
0006		
Desmuntatge de l'estació transformadora.		
0007	VII	
Detall de la construcció d'uns encepats en la part nord del sector VII d'excavació. Des del sud.		
0008	VII	
Detall de les estructures documentades en el procés de construcció d'uns encepats en la part nord del sector VII d'excavació. Des de l'oest.		
0009	VII	
Detall de les estructures documentades en el procés de construcció d'uns encepats en la part nord del sector VII d'excavació. Des de l'oest.		
0010	VII	
Detall de les feines relacionades amb la construcció d'un tram de pantalles, en la part nord del Mercat. des del sud.		
0011	VII	
Detall de les feines relacionades amb la construcció d'un tram de pantalles, en la part nord del Mercat. des del sud.		
0012	VII	
Detall de les feines relacionades amb la construcció d'un tram de pantalles, en la part nord del Mercat. des de l'oest.		
0013	VII	
Detall de les feines relacionades amb la construcció d'un tram de pantalles, en la part nord del Mercat. des de l'est.		
0014	VII	
Detall de les feines relacionades amb la construcció d'un tram de pantalles, en la part nord del Mercat. des del sud.		
0015	VII	
Detall de les feines relacionades amb la construcció d'un tram de pantalles, en la part nord del Mercat. des del sud.		
0016	VII	
Detall de les feines relacionades amb la construcció d'un tram de pantalles, en la part nord del Mercat. des del sud.		
0017	VII	
Detall de les feines relacionades amb la construcció d'un tram de pantalles, en la part nord del Mercat. des del sud.		
0018	VII	
Detall de les feines relacionades amb la construcció d'un tram de pantalles, en la part nord del Mercat. des de l'oest.		

Num.	Sector	UE
0019	II	

Detall del procés d'excavació de l'estrat UE 2880, farciment de la claveguera central documentada en el carrer de Na Rodés. Des del sud.

0020	II	

Detall del procés d'excavació de l'estrat UE 2880, farciment de la claveguera central documentada en el carrer de Na Rodés. Des del sud.

0021	II	

Detall de la base de rajola UE 2888 de la claveguera central documentada en el carrer de Na Rodés. Visió cenital.

0022	II	202

Detall de la claveguera central documentada en el carrer de Na Rodés. Des del sud.

0023	II	202

Detall de la claveguera central documentada en el carrer de Na Rodés. Des del sud.

0024	II	

Detall de la claveguera central documentada en el carrer de Na Rodés. Des del nord.

0025	II	

Detall de l'interior de la claveguera central documentada en el carrer de Na Rodés. Des del sud.

0026	II	

Detall de la claveguera central documentada en el carrer de Na Rodés. Des del sud.

0027	II	

Detall de la claveguera auxiliar UE 2884 documentada en l'extrem sudest del carrer de Na Rodés. Des del nord.

0028	II	

Detall de la claveguera auxiliar UE 2884 documentada en l'extrem sudest del carrer de Na Rodés. Des del nord.

0029	II	

Detall de la claveguera central documentada en el carrer de Na Rodés. Des del sud.

0030	III	

Detall de la fossa sèptica UE 30864, documentada en la part sud del carrer Qui va del Born al Pla d'en Llull. Des del sud.

0031	III	

Detall de la fossa sèptica UE 30864, documentada en la part sud del carrer Qui va del Born al Pla d'en Llull. Des del sud.

0032	IV	

Detall del nivell de circulació UE 4328 documentat al carrer d'en Abella. des de l'oest.

0033	IV	

Detall del nivell de circulació UE 4328 documentat al carrer d'en Abella. des de l'oest.

0034	IV	

Detall del nivell de circulació UE 4328 documentat al carrer d'en Abella. des del sud.

0035	IV	4329 4330

Detall d'una rasa per a la construcció d'una claveguera a l'interior del carrer d'en Abella. des de l'oest.

0036	IV	4329 4330

Detall d'una rasa per a la construcció d'una claveguera a l'interior del carrer d'en Abella. des de l'oest.

Num.	Sector	UE
0037	IV	4329 4330 4331
Detall d'una rasa per a la construcció d'una claveguera i restes d'un paviment a l'interior del carrer d'en Abella. des de l'oest.		
0038	III	
Detall d'un conjunt de rodes de molí reaprofitades com a paviment en la part sudest del carrer Qui va del Born al Pla d'en Llull. Des de l'oest.		
0039	III	
Detall d'una roda de molí reaprofitada com a paviment en la part sudest del carrer Qui va del Born al Pla d'en Llull. Des del nordoest.		
0040	III	
Detall d'una roda de molí reaprofitada com a paviment en la part sudest del carrer Qui va del Born al Pla d'en Llull. Des del nordoest.		
0041	III	
Detall d'una roda de molí reaprofitada com a paviment en la part sudest del carrer Qui va del Born al Pla d'en Llull. Des del nordoest.		
0042	III	
Detall del paviment de pedra documentat en la part sudest del carrer Qui va del Born al Pla d'en Llull. Des del sud UE: 30700		
0043	III	
Detall d'una roda de molí reaprofitada com a paviment en la part sudest del carrer Qui va del Born al Pla d'en Llull. Des del sud UE: 30700		
0044	VII	7901
Detall de la cantonada entre els carrers Xucles i Qui va del Born. des del sud.		
0045	VII	
Detall del mur de façana del carrer Qui va del Born al Pla d'en Llull vista des de l'interior de l'hab.8 del sector VII. UE: 70500		
0046	VII	
Vista general de l'hab.8 del sector VII un cop extreta la capa de runa que la cobria. Des del nord.		
0047	VII	
Detall del nivell de preparació UE 7872 del paviment de rajola localitzada en la part sud de l'hab.8 del sector VII. Des del nord.		
0048	VII	
Vista general de l'hab.8 del sector VII un cop extreta la capa de runa que la cobria. Des del nord.		
0049	VII	
Detall del nivell de preparació UE 7872 del paviment de rajola localitzada en la part sud de l'hab.8 del sector VII. Des del sud.		
0050	VII	
Detall del paviment UE 70394 i el nivell de preparació UE 70397 documentat de forma parcial en la meitat oest de l'hab.20 del sector VII.		
0051	VII	
Detall del retall irregular UE 70400 localitzat en l'extrem oest de l'hab.20 del sector VII. Des del nordoest.		
0052	VII	
Detall del retall irregular UE 70400 localitzat en l'extrem oest de l'hab.20 del sector VII. Des de l'oest		

Num.	Sector	UE
0053	VII	
Detall del retall irregular UE 70408 localitzat en la part nord de l'hab.20 del sector VII. Des del sud.		
0054	VII	
Detall de les marques UE 70389 localitzades al marxapeu de l'hab.20 del sector VII.		
0055	VII	
Detall de la coberta UE 70393 documentada en la part nordoest de l'hab.20 del sector VII. Des del sud.		
0056	VII	
Vista general de l'hab.20 del sector VII, des de l'oest		
0057	VII	
Vista general de l'hab.20 del sector VII, des de l'oest		
0058	VII	
Detall de l'estructura UE 70427 i 70428 documentada en la part sudoest de l'hab.19 del sector VII. des de l'est.		
0059	VII	
Detall de l'estructura UE 70427 i 70428 documentada en la part sudoest de l'hab.19 del sector VII. des del nord.		
0060	VII	
Vista general de l'hab.19 del sector VII, des de l'oest		
0061	III	
Detall del tram final de la claveguera documentada al sudoest del carrer Qui va del Born. UE: 30887 Des del sud.		
0062	III	
Detall de la claveguera documentada al sudoest del carrer Qui va del Born. UE: 30887 Des del sud.		
0063	III	
Detall de la claveguera documentada al sudoest del carrer Qui va del Born. UE: 30887 Des del sud.		
0064	III	
Detall de la claveguera documentada al sudoest del carrer Qui va del Born. UE: 30887 Des de l'est.		
0065	III	
Detall de la claveguera documentada al sudoest del carrer Qui va del Born. UE: 30887 Des del sud.		
0066	III	
Detall de la claveguera documentada al sudoest del carrer Qui va del Born. UE: 30887 Des del sud.		
0067	III	
Detall del mur UE 30881 mur oest de la claveguera documentada al sudoest del carrer Qui va del Born. des de l'est.		
0068	VII	
Vista general del punt d'actuació nº14. Des de l'oest.		
0069	VII	
Vista general del punt d'actuació nº14. Des de l'oest.		

Num.	Sector	UE
0070	VII	

Detall de la runa que cobria el punt d'actuació nº14. Des de l'oest.

0071	VII	

Detall de la runa que cobria el punt d'actuació nº14. Des de l'oest.

0072	VII	

Vista general de la part nord del carrer Qui va del Born al Pla d'en Llull, un cop extreta la runa que la cobria.

0073	VII	

Vista general de la part nord del carrer Qui va del Born al Pla d'en Llull, un cop extreta la runa que la cobria.

0074	VII	

Vista general de la part nord del carrer Qui va del Born al Pla d'en Llull, un cop extreta la runa que la cobria.

0075	VII	

Detall de la coberta d'una claveguera localitzada en la part nordest del carrer Qui va del Born al Pla d'en Llull. des del nord.

0076	VII	

Detall de la coberta d'una claveguera localitzada en la part nordest del carrer Qui va del Born al Pla d'en Llull. des del nord.

0077	VII	

Detall del pou UE 70314 i la zona de recollida d'aigua documentat en la part nordoest de l'hab. 20 del sector VII. Des del sud.

0078	VII	

Detall del pou UE 70314 documentat en la part nordoest de l'hab. 20 del sector VII. Des del sud.

0079	VII	

Detall del mur UE 70272 límit sud de l'hab.28 del sector VII. Des del nord.

0080	VII	

Detall del mur UE 70289 límit entre les habitacions 28 i 29 del sector VII. Des del sud.

0081	VII	

Detall del basament UE 70290 localitzat entre les habitacions 28 i 29 del sector VII. Des del sud.

0082	VII	

Detall de l'envà UE 70291, separa l'extrem oest de les habitacions 28 i 29 del sector VII. Des del sud.

0083	VII	

Detall de l'envà UE 70291, separa l'extrem oest de les habitacions 28 i 29 del sector VII. Des del nord.

0084	VII	

Detall de l'escala UE 70293 localitzada en la part sudest de l'hab.28 del sector VII. Des del nord.

0085	VII	

Detall de l'escala UE 70293 localitzada en la part sudest de l'hab.28 del sector VII. Des de l'est.

0086	VII	

Detall de l'arc UE 70294 localitzat en la part sud de l'hab.28 del sector VII. Des del nordest.

0087	VII	

Detall del registre de fossa sèptica UE: 70296 documentat en la part sudest de l'hab.28 del sector VII. Des de l'est.

0088	VII	

Detall del registre de la latrina UE: 70308 documentat en la part sudest de l'hab.28 del sector VII. Des del nord.

Num.	Sector	UE
0089	VII	
Detall de la llar de foc UE: 70303 documentat en la part nordest de l'hab.28 del sector VII. Des de l'oest.		
0090	VII	
Detall de la fornícula UE 70310 documentada en la part est de l'hab.28 del sector VII. Des de l'oest.		
0091	VII	
Detall de la fornícula UE 70310 documentada en la part est de l'hab.28 del sector VII. Des de l'oest.		
0092	VII	
Detall de la façana del carrer Qui va del Born al Pla d'en Llul, just al davant de l'hab.28 del sector VII.		
0093	VII	
Detall de la façana del carrer Qui va del Born al Pla d'en Llul, just al davant de l'hab.28 del sector VII.		
0094	VII	
Detall de la façana UE 70306 i la sortida de claveguera UE 70307 hab.28 del sector VII. Des de l'oest.		
0095	VII	
Detall de la façana UE 70306 i la sortida de claveguera UE 70307 hab.28 del sector VII. Des de l'oest.		
0096	VII	
Vista general de l'hab.28 des de l'oest.		
0097	VII	
Vista general de l'hab.28 des de l'oest.		
0098	VII	
Detall del mur UE 70289 límit entre les habitacions 28 i 29 del sector VII. Des del nord.		
0099	VII	
Detall del mur UE 70230 límit est de l'hab.29 del sector VII. Des de l'est.		
0100	VII	
Detall del dipòsit UE 70325, 70326, documentat en la part nord de l'hab.29 del sector VII. Des de l'oest.		
0101	VII	
Detall del paviment UE 70328 del dipòsit documentat en la part nord de l'hab.29 del sector VII. Des del nordoest.		
0102	VII	
Detall del dipòsit UE 70325, 70326, documentat en la part nord de l'hab.29 del sector VII. Des de l'oest.		
0103	VII	
Detall del dipòsit UE 70325, 70326, documentat en la part nord de l'hab.29 del sector VII. Des de l'oest.		
0104	VII	
Detall del dipòsit UE 70325, 70326, documentat en la part nord de l'hab.29 del sector VII. Des de l'oest.		
0105	VII	
Detall de l'escala UE 70323 i 70324 documentat en la part nordest de l'hab.29 del sector VII.		
0106	VII	
Detall del mur de façana UE 70320 carrer Qui va del Born, al davant de l'hab.29 del sector VII.		
0107	VII	
Detall del mur de façana UE 70320 carrer Qui va del Born, al davant de l'hab.29 del sector VII. des de l'oest.		

Num.	Sector	UE
0108	VII	Detall de l'estructura UE 70336 i del mur de façana UE 70320 carrer Qui va del Born, al davant de l'hab.29 del sector VII. des de l'oest.
0109	VII	Detall de l'estructura UE 70336 i del mur de façana UE 70320 carrer Qui va del Born, al davant de l'hab.29 del sector VII. des de l'oest.
0110	VII	Detall de l'estructura UE 70341, part nordoest de l'hab.29 del sector VII.
0111	VII	Vista general de l'hab.29 del sector VII. des de l'oest.
0112	VII	Vista general de l'hab.29 del sector VII. des de l'oest.
0113	VII	Detall del nivell d'ús UE 70106, documentat en la part nordest del carrer Qui va del born al pla d'en Llull.
0114	VII	Detall de la claveguera domèstica UE 70120, documentada en l'accés a l'hab.29 del sector VII. Des de l'oest.
0115	VII	Detall de la fossa sèptica documentada en la part nordest del carrer Qui va del Born, just al davant de l'hab.29 del sector VII. des del nordoest.
0116	VII	Detall del mur nord, UE 70093 de la fossa sèptica documentada en la part nordest del carrer Qui va del Born, just al davant de l'hab.29 del sector VII. des del sud.
0117	VII	Detall del mur sud, UE 70093 de la fossa sèptica documentada en la part nordest del carrer Qui va del Born, just al davant de l'hab.29 del sector VII. des del nord.
0118	VII	Detall de la claveguera UE 70132 localitzada al sudest de la fossa sèptica localitzada al nord del carrer Qui va del Born al Pla d'en Llull. Fase I i fase II.
0119	III	Detall de l'estrat UE 30856, nivell de runa que cobria l'esvoranc documentat en la part sudoest del carrer Qui va del Born al Pla d'en Llull. des de l'est.
0120	III	Detall de l'estrat UE 30856, nivell de runa que cobria l'esvoranc documentat en la part sudoest del carrer Qui va del Born al Pla d'en Llull. des de l'est.
121	III	Detall de l'esvoranc documentat en la part sudoest del carrer Qui va del Born al Pla d'en Llull. des del sud.
0122	III	Detall de l'esvoranc documentat en la part sudoest del carrer Qui va del Born al Pla d'en Llull. des de l'oest.
0123	III	Detall del paviment enfonsat UE 30700. Esvoranc documentat en la part sudoest del carrer Qui va del Born al Pla d'en Llull. des del sud.

Num.	Sector	UE
0124	III	
Detall del paviment enfonsat UE 30700. Esvoranc documentat en la part sudoest del carrer Qui va del Born al Pla d'en Llull. des del sud.		
0125	III	
Detall del paviment enfonsat UE 30700. Esvoranc documentat en la part sudoest del carrer Qui va del Born al Pla d'en Llull. des de l'oest.		
0126	III	
Detall del paviment enfonsat UE 30700. Esvoranc documentat en la part sudoest del carrer Qui va del Born al Pla d'en Llull. des del sud.		
0127	III	
Detall del procés d'excavació de l'estrat de runa UE 30861 que farceix l'interior de l'esvoranc documentat en la part nordoest del carrer Qui va del Born al Pla d'en Llull. des de l'est.		
0128	III	
Detall del paviment enfonsat UE 30700. Esvoranc documentat en la part nordoest del carrer Qui va del Born al Pla d'en Llull. Des del sud.		
0129	III	
Detall del paviment enfonsat UE 30700. Esvoranc documentat en la part nordoest del carrer Qui va del Born al Pla d'en Llull. Des del sud.		
0130	III	
Detall del paviment enfonsat UE 30700. Esvoranc documentat en la part nordoest del carrer Qui va del Born al Pla d'en Llull. Des del sud.		
0131	III	
Detall del paviment enfonsat UE 30700. Esvoranc documentat en la part nordoest del carrer Qui va del Born al Pla d'en Llull. Des de l'est.		
0132	III	
Detall del paviment enfonsat UE 30700. Esvoranc documentat en la part nordoest del carrer Qui va del Born al Pla d'en Llull. Des de l'est.		
0133	III	
Detall del paviment enfonsat UE 30700. Esvoranc documentat en la part nordoest del carrer Qui va del Born al Pla d'en Llull. Des de l'est.		
0134	III	
Detall del paviment enfonsat UE 30700. Esvoranc documentat en la part nordoest del carrer Qui va del Born al Pla d'en Llull. Des de l'est.		
0135	III	
Detall del paviment enfonsat UE 30700. Esvoranc documentat en la part nordoest del carrer Qui va del Born al Pla d'en Llull. Des del sud.		
0136	III	
Detall del paviment enfonsat UE 30700. Esvoranc documentat en la part nordoest del carrer Qui va del Born al Pla d'en Llull. Des del sud.		
0137	III	
Detall del paviment enfonsat UE 30700. Esvoranc documentat en la part nordoest del carrer Qui va del Born al Pla d'en Llull. Des de l'oest		

Num.	Sector	UE
0138	III	
Detall del paviment enfonsat UE 30700. Esvoranc documentat en la part nordoest del carrer Qui va del Born al Pla d'en Llull. Des de l'oest		
0139	III	
Detall del paviment enfonsat UE 30700. Esvoranc documentat en la part nordoest del carrer Qui va del Born al Pla d'en Llull. Des de l'est		
0140	III	
Detall del paviment enfonsat UE 30700. Esvoranc documentat en la part nordoest del carrer Qui va del Born al Pla d'en Llull. Des de l'est		
0141	III	
Detall del paviment enfonsat UE 30700. Esvoranc documentat en la part nordoest del carrer Qui va del Born al Pla d'en Llull. Des de l'est		
0142	III	
Detall de l'estrat UE 30861, nivell de runa que cobria l'esvoranc documentat en la part nordest del carrer Qui va del Born al Pla d'en Llull. Des del sud.		
0143	III	
Detall de l'estrat UE 30861, nivell de runa que cobria l'esvoranc documentat en la part nordest del carrer Qui va del Born al Pla d'en Llull. Des del sud.		
0144	III	
Detall de l'estrat UE 30861, nivell de runa que cobria l'esvoranc documentat en la part nordest del carrer Qui va del Born al Pla d'en Llull. Des del sud.		
0145	III	
Detall de l'estrat UE 30861, nivell de runa que cobria l'esvoranc documentat en la part nordest del carrer Qui va del Born al Pla d'en Llull. Des del sud.		
0146	VII	
Detall del procés d'excavació del nivell de circulació UE 7984, part sud del carrer del Joch de la Pilota. des de l'oest.		
0147	VII	
Detall del procés d'excavació del nivell de circulació UE 7984, part sud del carrer del Joch de la Pilota. des de l'oest.		
0148	VII	
Detall del retall rectangular UE 70016 localitzat en la part sudest de la façana del carrer del Joch de la Pilota. Des de l'oest.		
0149	VII	
Detall del retall rectangular UE 70016 localitzat en la part sudest de la façana del carrer del Joch de la Pilota. Des de l'oest.		
0150	VII	
Detall del retall rectangular UE 70016 localitzat en la part sudest de la façana del carrer del Joch de la Pilota. Des del nord.		
0151	VII	
Detall de la claveguera UE 70090 documentat en el mur UE 70089, mur de façana carrer del Joch de la Pilota. Des del nord.		
0152	VII	
Detall del sondeig efectuat en la confluència dels carrers Joch de la Pilota amb Xucles. Punt d'actuació arqueològica nº19. des del sud.		
0153	VII	
Detall del sondeig efectuat en la confluència dels carrers Joch de la Pilota amb Xucles. Punt d'actuació arqueològica nº19. des del sud.		

Num.	Sector	UE
0154	VII	
Detall del sondeig efectuat en la confluència dels carrers Joch de la Pilota amb Xucles. Punt d'actuació arqueològica nº19. des del sud.		
0155	VII	
Detall de l'estructuar UE 70483 documentada en la part nord de la fossa sèptica de l'hab.18 del sector VII. Des de l'oest.		
0156	VII	
Detall de la pedra monolítica UE 70485 forma part de la fossa sèptica documentada en la part est de l'hab.18 del sector VII. des de l'oest.		
0157	VII	
Detall de la filera de rajoles UE 70488, cobreix el límit sud de la fossa sèptica de l'hab.18 del sector VII. des de l'oest.		
0158	VII	
Detall de la filera de rajoles UE 70488, cobreix el límit sud de la fossa sèptica de l'hab.18 del sector VII. des de l'oest.		
0159	VII	
Detall del mur UE 70492 parcialment reformat, límit oest de la fossa sèptica documentada en l'hab.18 del sector VII. Des de l'oest.		
0160	VII	
Detall del límit sud de la fosa sèptica documentada en l'hab.18 del sector VII. des de l'est. UE:70489		
0161	VII	
Detall del límit nord de la fosa sèptica documentada en l'hab.18 del sector VII. des del sud. UE:70494		
0162	VII	
Vista general de la fossa sèptica documentada en la part est de l'hab.18 del sector VII. des de l'oest.		
0163	II	
Detall del procés d'extracció de terres acumulades en l'extrem nordoest del mercat.		
0164	II	
Detall del procés d'extracció de terres acumulades en l'extrem nordoest del mercat.		
0165	III	
Detall del punt d'actuació arqueològic documentat en l'extrem sud del carrer Gensana. des de l'est.		
0166	III	
Detall del paviment UE 30049, documentat per sota de l'arc. Des del sud.		
0167	III	
Detall del paviment UE 30049, documentat per sota de l'arc. Des del sud.		
0168	III	
Detall del paviment UE 30049, documentat per sota de l'arc. Des del sud.		
0169	I	
Detall del punt nº3 de confinament, abans de la intervenció.		
0170	VII	
Detall del punt de confinament, nº 14, amb geotextil.		

Num.	Sector	UE
0171	VII	
Detall del punt de confinament, nº 14, amb geotextil.		
0172	VII	
Detall del punt de confinament, nº 14, amb geotextil.		
0173	VII	
Detall del punt nº 15, procés de confinament. Des del sud.		
0174	VII	
Detall del punt nº 15, procés de confinament. Des del sud.		
0175	VII	
Detall del punt nº 15, confinat. Des del sud.		
0176	VII	
Detall del punt nº 16, procés de confinament. Des de l'oest.		
0177	V	
Detall del punt de confinament, nº 18 amb geotextil.		
0178	V	
Detall del punt de confinament, nº 18 amb geotextil.		
0179	V	
Detall del punt de confinament, nº 18 amb geotextil.		
0180	V	
Detall del punt de confinament, nº 18 amb geotextil.		
0181	IV	
Detall de la fossa sèptica documentada en la part sudest del carrer Bonayre, previ al seu confinament.		
0182	IV	
Detall de la fossa sèptica documentada en la part sudest del carrer Bonayre, previ al seu confinament.		
0183	IV	
Detall de la fossa sèptica documentada en la part sudest del carrer Bonayre, procés de confinament.		
0184	IV	
Detall de la fossa sèptica documentada en la part sudest del carrer Bonayre, procés de confinament.		
0185	IV	
Detall de la fossa sèptica documentada en la part sudest del carrer Bonayre, un cop confinada.		
0186	IV	
Detall de la fossa sèptica documentada en la part est del carrer Xucles, abans del seu confinament.		
0187	IV	
Detall de la fossa sèptica documentada en la part est del carrer Xucles, abans del seu confinament.		
0188	IV	
Detall de la fossa sèptica documentada en la part est del carrer Xucles, procés de confinament.		
0189	IV	
Detall de la fossa sèptica documentada en la part est del carrer Xucles, procés de confinament.		

Num.	Sector	UE
0190	IV	
Detall del punt de confinament nº 30, previ a la intervenció.		
0191	IV	
Detall del punt de confinament nº 30, previ a la intervenció.		
0192	IV	
Detall del punt nº 30, procés de confinament.		
0193	IV	
Detall del punt nº 30, procés de confinament.		
0194	IV	
Detall del punt nº 30, procés de confinament.		
0195	IV	
Detall del punt nº 30, procés de confinament.		
0196	IV	
Detall del punt nº 30, procés de confinament.		
0197	IV	
Detall del punt nº 32, procés de confinament de la fossa sèptica documentada en la part est del carrer Malla.		
0198	VII	
Detall de la bala de canó documentada entre la runa del punt de confinament nº43		
0199	VII	
Detall del punt de confinament nº43. Des de l'oest		
0200	I	
Detall del punt estructural nº4. Reconstrucció del mur caigut al Rec Comtal. Des de l'est		
0201	I	
Detall del punt estructural nº4. Reconstrucció del mur caigut al Rec Comtal. Des del nord.		
0202	I	
Detall del punt estructural nº4. Reconstrucció del mur caigut al Rec Comtal. Des del sud.		
0203	I	
Detall del punt estructural nº4. Reconstrucció del mur caigut al Rec Comtal. Des de l'oest		
0204	I	
Detall del punt estructural nº4. Reconstrucció del mur caigut al Rec Comtal. Des de l'oest		
0205	I	
Detall del punt estructural nº4. Reconstrucció del mur caigut al Rec Comtal. Des del sud.		
0206	III	
Detall del punt estructural nº5. Apuntalament del mur sud del Rec Comtal. Des del nord.		
0207	III	
Detall del punt estructural nº5. Apuntalament del mur sud del Rec Comtal. Des de l'oest.		
0208	III	
Detall del punt estructural nº5. Apuntalament del mur sud del Rec Comtal. Des de l'oest.		

Num.	Sector	UE
0209	III	
Detall del punt estructural nº5. Apuntalament del mur sud del Rec Comtal. Des de l'oest.		
0210	III	
Detall del punt estructural nº5. Apuntalament del mur sud del Rec Comtal. Des de l'est.		
0211	VII	
Detall del punt estructural nº10. Desmuntatge del mur de façana del carrer Qui va del Born al Pla d'en Llull. Des de l'oest.		
0212	I	
Detall del punt d'actuació nº3. Nivell de circulació en la part central del carrer dels Ventres. Des de l'est.		
0213	I	
Detall del punt d'actuació nº3. Nivell de circulació en la part central del carrer dels Ventres. Des de l'est.		
0214	I	
Detall del punt d'actuació nº3. Nivell de circulació en la part central del carrer dels Ventres. Des de l'oest.		
0215	I	
Detall del punt d'actuació nº3. Nivell de circulació en la part central del carrer dels Ventres. Des de l'oest.		
0216	I	
Detall del punt d'actuació nº3. Estratigrafia dels diferents nivells de circulació en la part central del carrer dels Ventres. També s'aprecia part del mur caigut. Des del sud.		
0217	I	
Detall del punt d'actuació nº3. Estratigrafia dels diferents nivells de circulació en la part central del carrer dels Ventres. També s'aprecia part del mur caigut. Des del sud.		
0218	I	
Detall del punt d'actuació nº3. Estratigrafia dels diferents nivells de circulació en la part central del carrer dels Ventres. També s'aprecia part del mur caigut. Des del sud.		
0219	I	
Detall del punt d'actuació nº3. Estratigrafia dels diferents nivells de circulació en la part central del carrer dels Ventres. També s'aprecia part del mur caigut. Des del sud.		
0220	I	
Detall del punt d'actuació nº3. Estratigrafia dels diferents nivells de circulació en la part central del carrer dels Ventres. També s'aprecia part del mur caigut. Des del sud.		
0221	I	
Detall del punt d'actuació nº3. Estratigrafia dels diferents nivells de circulació en la part central del carrer dels Ventres. També s'aprecia part del mur caigut. Des del sud.		
0222	VII	
Detall de l'accés a l'hab. 29 del sector VII d'excavació. Des del nord		
0223	VII	
Detall de l'accés a l'hab. 29 del sector VII d'excavació. Des del nord		
0224	VII	
Vista general de l'hab. 29 del sector VII d'excavació. Des de l'est.		
0225	VII	
Vista general de l'hab. 29 del sector VII d'excavació. Des de l'oest.		

Num.	Sector	UE
0226	VII	
Vista general de l'hab. 29 del sector VII d'excavació. Des de l'oest.		
0227	VII	
Detall de l'accés a l'hab. 29 del sector VII d'excavació. Des del nord		
0228	VII	
Detall de la part est de l'hab. 29 del sector VII d'excavació. Des del nord		
0229	VII	
Vista general de l'hab. 29 del sector VII d'excavació. Des de l'est.		
0230	VII	
Vista general de l'hab. 29 del sector VII d'excavació. Des de l'est.		
0231	VII	
Vista general de l'hab. 29 del sector VII d'excavació. Des de l'est.		
0232	VII	
Vista general de les habitacions 28 i 29 del sector VII d'excavació. Des de l'est.		
0233	VII	
Detall del dipòsit identificat a l'interior de l'hab. 29 del sector VII d'excavació. Des de l'est.		
0234	VII	
Vista general de l'hab. 29 del sector VII d'excavació. Des de l'est.		
0235	VII	
Vista general de l'hab. 29 del sector VII d'excavació. Des de l'est.		
0236	VII	
Detall de l'envà que separa les habitacions 28 i 29 del sector VII d'excavació. Des de l'est.		
0237	VII	
Detall de la part central de la zona on es va produir el desviament del Rec Comtal l'any 1716. S'aprecia l'estrat d'amortització UE 70036. Des del nord.		
0238	VII	
Detall de la part central de la zona on es va produir el desviament del Rec Comtal l'any 1716. S'aprecia l'estrat d'amortització UE 70036. Des del nord.		
0239	VII	
Detall de la part central de la zona on es va produir el desviament del Rec Comtal l'any 1716. S'aprecia l'estrat d'amortització UE 70036. Des del nord.		
0240	VII	
Detall del punt on es va produir el desviament del Rec Comtal l'any 1716. S'aprecia l'estrat d'amortització UE 70036. Des del nord.		
0241	VII	
Detall del punt on es va produir el desviament del Rec Comtal l'any 1716. S'aprecia l'estrat d'amortització UE 70036. Des del nord.		
0242	VII	
Vista general del desviament del Rec Comtal fet l'any 1716. S'aprecia l'estrat d'amortització UE 70036. Des del nord.		
0243	VII	
Vista general del desviament del Rec Comtal fet l'any 1716. S'aprecia l'estrat d'amortització UE 70036. Des del nord.		

Num.	Sector	UE
0244	VII	
Vista general del desviament del Rec Comtal fet l'any 1716. S'aprecia l'estrat d'amortització UE 70036. Des del nord.		
0245	VII	
Detall de la part sud de la zona on es va produir el desviament del Rec Comtal l'any 1716. S'aprecia l'estrat d'amortització UE 70036. Des del nord.		
0246	VII	
Detall de la part sud de la zona on es va produir el desviament del Rec Comtal l'any 1716. S'aprecia l'estrat d'amortització UE 70036. Des del nord.		
0247	VII	
Detall de la part sud de la zona on es va produir el desviament del Rec Comtal l'any 1716. S'aprecia l'estrat d'amortització UE 70036. Des del nord.		
0248	VII	
Detall de la part sud de la zona on es va produir el desviament del Rec Comtal l'any 1716. S'aprecia l'estrat d'amortització UE 70036. Des del nord.		
0249	VII	
Vista general del desviament del Rec Comtal fet l'any 1716. S'aprecia l'estrat d'amortització UE 70036. Des de l'est.		
0250	VII	
Vista general del desviament del Rec Comtal fet l'any 1716. S'aprecia l'estrat d'amortització UE 70036. Des de l'est.		
0251	VII	
Vista general del desviament del Rec Comtal fet l'any 1716. S'aprecia l'estrat d'amortització UE 70036. Des de l'est.		
0252	VII	
Vista general del desviament del Rec Comtal fet l'any 1716. S'aprecia l'estrat d'amortització UE 70036. Des de l'est.		
0253	VII	
Vista general del desviament del Rec Comtal fet l'any 1716. S'aprecia l'estrat d'amortització UE 70036. Des de l'est.		
0254	VII	
Vista general del desviament del Rec Comtal fet l'any 1716. S'aprecia l'estrat d'amortització UE 70036. Des de l'est.		
0255	VII	
Vista general del desviament del Rec Comtal fet l'any 1716. S'aprecia l'estrat d'amortització UE 70036. Des de l'est.		
0256	VII	
Vista general del desviament del Rec Comtal fet l'any 1716. S'aprecia l'estrat d'amortització UE 70439. Des del nord		
0257	VII	
Vista general del desviament del Rec Comtal fet l'any 1716. S'aprecia l'estrat d'amortització UE 70441. Des del nord		
0258	VII	
Vista general del desviament del Rec Comtal fet l'any 1716. S'aprecia l'estrat d'amortització UE 70441. Des del nord		
0259	VII	
Vista general del desviament del Rec Comtal fet l'any 1716. S'aprecia l'estrat d'amortització UE 70441. Des del nord		
0260	VII	
Detall de l'estrat d'amortització UE 70442. Zona desviament del Rec Comtal. Des del nord		

Num.	Sector	UE
0261	VII	
Vista general del desviament del Rec Comtal fet l'any 1716. S'aprecia l'estrat d'amortització UE 70446. Des de l'est		
0262	VII	
Vista general del desviament del Rec Comtal fet l'any 1716. S'aprecia l'estrat d'amortització UE 70446. Des de l'est		
0263	VII	
Vista general del desviament del Rec Comtal fet l'any 1716. S'aprecia l'estrat d'amortització UE 70446. Des de l'est		
0264	VII	
Detall d'una de les fustes localitzades en el desviament del Rec Comtal. UE 70444		
0265	VII	
Detall del nivell de circulació UE 7960, part sud del carrer del Joch de la Pilota. Punt d'actuació nº19.		
0266	VII	
Detall del nivell de circulació UE 7960, part sud del carrer del Joch de la Pilota. Punt d'actuació nº19.		
0267	VII	
Detall del nivell de circulació UE 7960, part sud del carrer del Joch de la Pilota. Punt d'actuació nº19.		
0268	VII	
Detall del nivell de circulació UE 7960, part sud del carrer del Joch de la Pilota. Punt d'actuació nº19.		
0269	VII	
Detall del nivell de circulació UE 7960, part sud del carrer del Joch de la Pilota. Punt d'actuació nº19.		
0270	VII	
Detall del nivell de circulació UE 7960, part sud del carrer del Joch de la Pilota. Punt d'actuació nº19.		
0271	VII	
Detall del procés d'excavació d'una de les clavegueres centrals del carrer del Joch de la Pilota. Punt d'actuació nº18.		
0272	VII	
Detall del procés d'excavació d'una de les clavegueres centrals del carrer del Joch de la Pilota. Punt d'actuació nº18.		
0273	VII	
Detall del procés d'excavació d'una de les clavegueres centrals del carrer del Joch de la Pilota. Punt d'actuació nº18.		
0274	VII	
Detall del procés d'excavació d'una de les clavegueres centrals del carrer del Joch de la Pilota. Punt d'actuació nº18.		
0275	VII	
Detall del procés d'excavació d'una de les clavegueres centrals del carrer del Joch de la Pilota. Punt d'actuació nº18.		
0276	VII	
Detall del procés d'excavació d'una de les clavegueres centrals del carrer del Joch de la Pilota. Punt d'actuació nº18.		
0277	VII	
Detall del procés d'excavació d'una de les clavegueres centrals del carrer del Joch de la Pilota. Punt d'actuació nº18.		
0278	V	
Procés de confinament del punt nº18		
0279	V	
Procés de confinament del punt nº18		

Num.	Sector	UE
0280	V	
Procés de confinament del punt nº20		
0281	V	
Procés de confinament del punt nº20		
0282	V	
Procés de confinament del punt nº20		
0283	IV	
Procés de confinament del punt nº33		
0284	IV	
Procés de confinament del punt nº34		
0285	IV	
Procés de confinament del punt nº34		

Num.	Sector	UE
0001	VII	
Procés de desmuntatge de la E.T, des del sud		
0002	VII	
Procés de desmuntatge, amb màquina retro-excavadora de la E.T, des de l'est		
0003	VII	
Procéss de desmuntatge de la E.T, des de l'oest. Runa a l'interior		
0004	VII	
Procés de desmuntatge, amb màquina retro-excavadora de la E.T, des del NE.		
0005	VII	
Procés de desmuntatge, amb màquina retro-excavadora de la E.T, des de l'est		
0006	VII	
Procés de desmuntatge, runa a l'interior de la E.T, des de l'est		
0007	VII	
Procés de desmuntatge, runa a l'interior de la E.T, des de l'oest		
0008	VII	
Procés de desmuntatge, amb màquina retro-excavadora de la E.T, des de l'oest		
0009	VII	
Procés de desmuntatge, amb màquina retro-excavadora de la E.T, des de l'oest		
0010	VII	
Procés de desmuntatge, amb màquina retro-excavadora de la E.T, des de l'oest		
0011	VII	
Procés de desmuntatge, de la E.T, des de l'oest		
0012	VII	
Procés de desmuntatge de la E.T, des de l'est		
0013	VII	
Procés de desmuntatge de la E.T, des de l'est		
0014	VII	
Procés de desmuntatge de la E.T, des de l'oest		
0015	VII	
Procés de desmuntatge de la E.T, des de l'est		
0016	VII	
Procés de desmuntatge de la E.T, extracció barilles, des de l'oest		
0017	VII	
Procés de desmuntatge de la E.T, picant formigó, des de l'est		
0018	VII	
Procés de desmuntatge de la E.T, picant formigó, des de l'est		
0019	VII	
Procés de desmuntatge de la E.T, picant formigó, des de l'est		

Num.	Sector	UE
0020	VII	
Procés de desmuntatge de la E.T, picant formigó, des de l'est		
0021	VII	
Procés de desmuntatge de la E.T, extracció barilles, des de l'oest		
0022	VII	
Feines de micropilotatge als Pilars. Des del SW.		
0023	VII	
Feines de micropilotatge als Pilars. Des del S		
0024	VII	
Feines de micropilotatge als Pilars. Des del SE.		
0025	VII	
Feines de micropilotatge als Pilars. Des del SW.		
0026	VII	
Feines de micropilotatge als Pilars. Des de l'est		
0027	VII	
Feines de micropilotatge als Pilars. Des de l'est		
0028	VII	
Feines de micropilotatge als Pilars. Des del NE.		
0029	VII	
Feines de micropilotatge als Pilars. Des de l'est		
0030	VII	
Feines de micropilotatge als Pilars. Des de l'est		
0031	VII	
Feines de micropilotatge als Pilars. Des del SE		
0032	VII	
Intervenció al pilar nº35, des de l'est.		
0033	VII	
Intervenció al pilar nº35, des de l'est.		
0034	VII	
Intervenció al pilar nº35, des del SW		
0035	VII	
Intervenció al pilar nº35, des del S.		
0036	VII	
Intervenció al pilar nº35, des del S.		
0037	VII	
Construcció dels encepats, des de l'oest.		
0038	VII	
Construcció dels encepats, des del SE		

Num.	Sector	UE
0039	VII	
Pilar nº35 feines per a la construcció d'un encepat des del sud.		
0040	VII	
Pilar nº35 feines per a la construcció d'un encepat des de l'est.		
0041	VII	
Pilar nº35 feines per a la construcció d'un encepat des de l'est.		
0042	VII	
Pilar nº35 feines per a la construcció d'un encepat des de l'est.		
0043	VII	
Pilar nº35 feines per a la construcció d'un encepat des del NE		
0044	VII	
Pilar nº35 feines per a la construcció d'un encepat des de l'est.		
0045	VII	
Pilar nº35 feines per a la construcció d'un encepat des del NE.		
0046	VII	
Actuació en un tram de pantalles Des del SE.		
0047	VII	
Construcció d'un tram de pantalles Des del sud.		
0048	VII	
Construcció d'un tram de pantalles, encofrat. Des del SW.		
0049	VII	
Construcció d'un tram de pantalles, encofrat. Des del sud.		
0050	VII	
Construcció d'un tram de pantalles, encofrat. Des de l'oest		
0051	VII	
Construcció d'un tram de pantalles, encofrat. Des de l'oest		
0052	VII	
Construcció d'un tram de pantalles, encofrat. Des de l'oest		
0053	VII	
Construcció d'un tram de pantalles Des del SW		
0054	VII	
Construcció d'un tram de pantalles Des del SW		
0055	VII	
Construcció d'un tram de pantalles Des del sud.		
0056	VII	
Construcció d'un tram de pantalles Des del SE		
0057	VII	
Construcció d'un tram de pantalles Des del SW		

Num.	Sector	UE
0058	VII	
Construcció d'un tram de pantalles Des del sud.		
0059	VII	
Construcció d'un tram de pantalles, màquina pantalladora, Des de l'oest.		
0060	VII	
Construcció d'un tram de pantalles, màquina pantalladora, Des del SE		
0061	VII	
Construcció d'un tram de pantalles, Des de l'oest.		
0062	VII	
Construcció d'un tram de pantalles, màquina pantalladora, Des del SE		
0063	VII	
Construcció d'un tram de pantalles, formigó, Des de l'est.		
0064	VII	
Construcció d'un tram de pantalles, formigó, Des de l'est.		
0065	VII	
Construcció d'un tram de pantalles, des del sud		
0066		
Desmuntatge de pilars en la part exterior del mercat. Des de l'oest.		
0067		
Desmuntatge de pilars en la part exterior del mercat. Des del NE		
0068		
Desmuntatge de pilars en la part exterior del mercat. Des de l'est.		
0069		
Desmuntatge de pilars en la part exterior del mercat. Des de l'est.		
0070		
Desmuntatge de pilars en la part exterior del mercat. Des del NE		
0071		
Desmuntatge de pilars en la part exterior del mercat. Des del NE		
0072		
Desmuntatge de pilars en la part exterior del mercat. Des del NE		
0073		
Desmuntatge de pilars en la part exterior del mercat. Des del NE		
0074		
Desmuntatge de pilars en la part exterior del mercat. Des de l'est.		
0075		
Desmuntatge de pilars en la part exterior del mercat. Des de l'est.		
0076		
Desmuntatge de pilars en la part exterior del mercat. Des del NW		

Num.	Sector	UE
0077		
Feines de construcció dels encepats exteriors. Des de l'est.		
0078		
Feines de construcció dels encepats exteriors. Des del nord		
0079	VII	
Actuació al pilar nº14 des del sud.		
0080	VII	
Actuació al pilar nº14 des del sud.		
0081		
Actuació al pilar nº14 , formigó, des de l'est.		
0082		
Punt d'actuació arqueològic nº1, foto inicial. Des del NE		
0083		
Punt d'actuació arqueològic nº1, foto inicial. Des del nord.		
0084		
Punt d'actuació arqueològic nº1, foto inicial. des del NE		
0085		
Punt d'actuació arqueològic nº1, reforç estructural en el mur del Rec. des del NW		
0086		
Punt d'actuació arqueològic nº1, reforç estructural en el mur del Rec. des del NW		
0087		2892
Detall de l'estrat UE 2892, farciment del Rec Comtal, localitzat en la part SW del Rec. Des del Nord.		
0088		2892
Detall de l'estrat UE 2892, farciment del Rec Comtal, localitzat en la part SW del Rec. Des de l'oest.		
0089		2892
Feines d'excavació de l'estrat UE 2892, Rec Comtal. Des de l'est		
0090		2892
Feines d'excavació de l'estrat UE 2892, Rec Comtal. Des del NW		
0091		2892
Feines d'excavació de l'estrat UE 2892, Rec Comtal. Des del NE		
0092		2892
Feines d'excavació de l'estrat UE 2892, Rec Comtal. Des del nord		
0093		2892
Feines d'excavació de l'estrat UE 2892, Rec Comtal. des del nord		
0094		2892
Feines d'excavació de l'estrat UE 2892, detall del material, Rec Comtal. Des del nord		
0095		2894
Detall de l'estrat UE 2894, base del Rec Comtal. Des del nord.		

Num.	Sector	UE
0096		2894

Detall de l'estrat UE 2894, base del Rec Comtal. Des del nord.

0097	I

Punt d'actuació arqueològic nº3, Fotografia inicial des del SE

0098	I

Punt d'actuació arqueològic nº3, Fotografia inicial des del SE

0099	I

Punt d'actuació arqueològic nº3, Fotografia inicial des del S

0100	I

Punt d'actuació arqueològic nº3, Fotografia inicial des del SW

0101	I

Punt d'actuació arqueològic nº3, Fotografia inicial des del SE

0102	I

Punt d'actuació arqueològic nº3, Fotografia inicial des del sud

0103	I

Punt d'actuació arqueològic nº3, feines de neteja. des del sud.

0104	I

Punt d'actuació arqueològic nº3, feines de neteja. des del sud.

0105	I

Punt d'actuació arqueològic nº3, feines de neteja. des del sud.

0106	I

Punt d'actuació arqueològic nº3, feines de neteja. des del sud.

0107	I

Punt d'actuació arqueològic nº3, Fotografia inicial des del sud, vista general

0108	I

Punt d'actuació arqueològic nº3, Fotografia inicial des del sud

0109	I

Punt d'actuació arqueològic nº3, feines de neteja. des del sud.

0110	I

Punt d'actuació arqueològic nº3, feines de neteja. des del SE

0111	I

Punt d'actuació arqueològic nº3, feines de neteja. des de l'oest.

0112	I

Punt d'actuació arqueològic nº3, feines de neteja. des del SE

0113	I

Punt d'actuació arqueològic nº3, ffotografia inicial. des del SE

0114	I

Punt d'actuació arqueològic nº3, feines de neteja. des del SE

Num.	Sector	UE	
0115	I		
Punt d'actuació arqueològic nº3, feines de neteja. des del SE			
0116	I		
Punt d'actuació arqueològic nº3, feines de neteja. des del SE			
0117	I		
Punt d'actuació arqueològic nº3, feines de neteja. des del sud.			
0118	I		
Punt d'actuació arqueològic nº3, feines de neteja. des del SE			
0119	I		
Punt d'actuació arqueològic nº3, feines de neteja. des del SE			
0120	I	1911	1910
Detall del nivell de circulació UE 1911 carrer dels Ventres. Des del NE			
0121	I	1911	1910
Detall del nivell de circulació UE 1911 carrer dels Ventres. Des del NE			
0122	I	1911	1910
Detall del nivell de circulació UE 1911 carrer dels Ventres. Des del SW			
0123	I	1911	1910
Detall del nivell de circulació UE 1911 carrer dels Ventres. Des del SW			
0124	I	1911	
Detall del nivell de circulació UE 1911 carrer dels Ventres. Des del SW			
0125	I	1911	
Detall del nivell de circulació UE 1911 carrer dels Ventres. Des del SW			
0126	I	1911	
Detall del nivell de circulació UE 1911 carrer dels Ventres. Des del NW			
0127	I	1911	
Detall del nivell de circulació UE 1911 carrer dels Ventres. Des del SW			
0128	I	1915	
Detall de l'estrat UE 1915 carrer dels Ventres. Des del NE			
0129	I	1915	
Detall de l'estrat UE 1915 carrer dels Ventres. Des del SE			
0130	I	1915	
Detall de l'estrat UE 1915 carrer dels Ventres. Des del NW			
0131	I	1915	
Detall de l'estrat UE 1915 carrer dels Ventres. Des de l'oest			
0132	I		
Feines d'arranjament de les pedres provinents del mur oest del Rec Comtal. Des del NE			
0133	I		
Feines d'arranjament de les pedres provinents del mur oest del Rec Comtal. Des del NE			

Num.	Sector	UE
0134	I	
Feines d'arranjament de les pedres provinents del mur oest del Rec Comtal. Des del Sw		
0135	I	1916 1917 1918
Vista en secció de tres nivells de circulació del carrer dels Ventres UE 1916, 1917 i 1918, des del SE.		
0136	I	1916
Detall del nivell de circulació UE 1916, carrer dels Ventres. Des del NW		
0137	I	1916
Detall del nivell de circulació UE 1916, carrer dels Ventres. Des del NW		
0138	I	1917
Detall del nivell de circulació UE 1917, carrer dels Ventres. Des del NE		
0139	I	1919
Detall del nivell de circulació UE 1919, carrer dels Ventres. Des del NW		
0140	I	1919
Detall del nivell de circulació UE 1919, carrer dels Ventres. Des del SW		
0141	I	1920
Detall del nivell de circulació UE 1920, carrer dels Ventres. Des del NW		
0142	I	1920
Detall del nivell de circulació UE 1920, carrer dels Ventres. Des del SW		
0143	I	1921
Detall del nivell de circulació UE 1921, carrer dels Ventres. Des del NW		
0144	I	1921
Detall del nivell de circulació UE 1921, carrer dels Ventres. Des del SW		
0145	I	1921
Detall del nivell de circulació UE 1921, carrer dels Ventres. Des del SE		
0146	I	1922
Detall del nivell de circulació UE 1922, carrer dels Ventres. Des del SW		
0147	I	1922
Detall del nivell de circulació UE 1922, carrer dels Ventres. Des del SE		
0148	I	1923
Detall del nivell de circulació UE 1923, carrer dels Ventres. Des del SW		
0149	I	1923
Detall del nivell de circulació UE 1923, carrer dels Ventres. Des del NE		
0150	I	1923
Detall del nivell de circulació UE 1923, carrer dels Ventres. Des del NW		
0151	I	1924
Detall del nivell de circulació UE 1924, carrer dels Ventres. Des del NE		
0152	I	1924
Detall del nivell de circulació UE 1924, carrer dels Ventres. Des del SW		

Num.	Sector	UE
0153	I	1924
Detall del nivell de circulació UE 1924, carrer dels Ventres. Des del NE		
0154	I	1927
Detall del nivell de circulació UE 1927, carrer dels Ventres. Des del NE		
0155	I	1927
Detall del nivell de circulació UE 1927, carrer dels Ventres. Des del SW		
0156	I	1927
Detall del nivell de circulació UE 1927, carrer dels Ventres. Des del SW		
0157	I	1927
Detall del nivell de circulació UE 1927, carrer dels Ventres. Des del NE		
0158	I	1928
Detall del nivell de circulació UE 1928, carrer dels Ventres. Des del NW		
0159	I	1930
Detall del nivell de circulació UE 1930, carrer dels Ventres. Part nordest		
0160	I	1931
Detall del nivell de circulació UE 1931, carrer dels Ventres. Part nordest		
0161	I	1931
Detall del nivell de circulació UE 1931, carrer dels Ventres. Part nordest		
0162	I	1932
Detall del nivell de circulació UE 1932, carrer dels Ventres. Part nordest		
0163	I	1932
Detall del nivell de circulació UE 1932, carrer dels Ventres. Part nordest		
0164	I	1933
Detall del nivell de circulació UE 1933, carrer dels Ventres. Part nordest		
0165	I	1933
Detall del nivell de circulació UE 1933, carrer dels Ventres. Part nordest		
0166	I	1933
Detall del nivell de circulació UE 1933, carrer dels Ventres. Des del nord.		
0167	I	1933
Detall del nivell de circulació UE 1933, carrer dels Ventres. Des del SW.		
0168	I	1934
Detall del nivell de circulació UE 1934, carrer dels Ventres. part nord		
0169	I	1934
Detall del nivell de circulació UE 1934, carrer dels Ventres. part nord		
0170	I	1934
Vista general del nivell de circulació UE 1934, carrer dels Ventres. Des del NW		
0171	I	1934
Detall del nivell de circulació UE 1934, carrer dels Ventres. Des del SW		

Num.	Sector	UE
0172	I	1935
Detall del nivell de circulació UE 1935, carrer dels Ventres. part nord		
0173	I	1935
Detall del nivell de circulació UE 1935, carrer dels Ventres. part nord		
0174	I	1936
Vista general del nivell de circulació UE 1936, carrer dels Ventres. Des del NW		
0175	I	1936
Detall del nivell de circulació UE 1936, carrer dels Ventres. Des del SW		
0176	I	1937
Detall del nivell de circulació UE 1937, carrer dels Ventres. part nord		
0177	I	1937
Detall del nivell de circulació UE 1937, carrer dels Ventres. part nord		
0178	I	1938
Vista general del nivell de circulació UE 1938, carrer dels Ventres. Des del NW		
0179	I	1938
Detall del nivell de circulació UE 1938, carrer dels Ventres. Des de l'est		
0180	I	1939
Detall del nivell de circulació UE 1939, carrer dels Ventres. Des de l'oest		
0181	I	1940
Detall del nivell de circulació UE 1940, carrer dels Ventres. Des de l'est		
0182	I	1941
Detall del nivell de circulació UE 1941, carrer dels Ventres. Des de l'est. últim punt on es va arribar en el sondeig.		
0183	I	1941
Detall del nivell de circulació UE 1941, carrer dels Ventres. Des de l'oest. últim punt on es va arribar en el sondeig.		
0184	I	
Detall de l'estratigrafia del carrer dels Ventres, un cop realitzat el sondeig, des dels SE.		
0185	I	1698
Detall de la claveguera UE 1698, part sud del punt d'actuació nº3, carrer dels Ventres.		
0186	I	1698
Detall de la claveguera UE 1698, part sud del punt d'actuació nº3, carrer dels Ventres.		
0187	II	
Detall del procés de neteja del Rec Comtal, des del nord.		
0188	II	
Detall del procés de neteja del Rec Comtal, des del nord.		
0189	II	2893
Detall de l'estrat UE 2893, localitzat en la part nord del Rec Comtal. Des del SW.		
0190	II	2893
Detall de l'estrat UE 2893, localitzat en la part nord del Rec Comtal. Des del SW.		

Num.	Sector	UE
0191	II	2893
Detall de l'estrat UE 2893, localitzat en la part nord del Rec Comtal. Des del SW.		
0192	II	2893
Detall de l'estrat UE 2893, localitzat en la part nord del Rec Comtal. Des del SW.		
0193	II	2893
Detall de l'estrat UE 2893, localitzat en la part nord del Rec Comtal. Des del NW.		
0194	II	2893
Detall de l'estrat UE 2893, localitzat en la part nord del Rec Comtal. Des del NW.		
0195	II	2893
Detall del procés d'excavació de l'estrat UE 2893, localitzat en la part nord del Rec Comtal. Des del SW.		
0196	II	2890 2891 2892 2893
Detall de l'estratigrafia del Rec Comtal, localitzada en la part NE.		
0197	II	2890 2891 2892 2893
Detall de l'estratigrafia del Rec Comtal, localitzada en la part NE. (s'han grafiat amb diferents colors cadascun dels estrats).		
0198	II	2890
Detall del procés d'excavació de l'estrat UE 2890, localitzat en la part nordest del Rec Comtal. Des del SW.		
0199	II	2891
Detall de l'estrat UE 2891, localitzat en la part nordest del Rec Comtal. Des del SW.		
0200	II	2892
Detall de l'estrat UE 2892, localitzat en la part nordest del Rec Comtal. Des del SW.		
0201	II	2892
Detall de l'estrat UE 2892, localitzat en la part nordest del Rec Comtal. Des del SW.		
0202	II	2892
Detall del material de l'estrat UE 2892, localitzat en la part nordest del Rec Comtal. Des del SW.		
0203	II	2892
Detall del procés d'excavació de l'estrat UE 2892 localitzat en la part nordest del Rec Comtal. Des del SW.		
0204	II	2893
Detall de l'estrat UE 2893, localitzat en la part nordest del Rec Comtal. Des del SW.		
0205	II	2893
Detall de l'estrat UE 2893, localitzat en la part nordest del Rec Comtal. Des del SW.		
0206	II	2890 2891 2892 2893
Vista en secció de l'estratigrafia documentada a l'interior del Rec Comtal, part NE.		
0207	II	305
Detall del mur UE 305, limit est del Rec Comtal, just en el punt on es va produir el seu desmuntatge parcial, l'any 1716. Des del NW		
0208	II	305
Detall del mur UE 305, limit est del Rec Comtal, just en el punt on es va produir el seu desmuntatge parcial, l'any 1716. Des del NW		

Num.	Sector	UE
0209	II	2894
Detall de l'estrat UE 2894, darrer estrat del Rec Comtal, des del SW.		
0210	II	2894
Detall del procés d'excavació de l'estrat UE 2894, darrer estrat del Rec Comtal, des del SW.		
0211	II	
Detall de l'estratigrafia del Rec Comtal, en l'extrem nord. Des del SW.		
0212	II	
Detall de l'estratigrafia del Rec Comtal, en l'extrem nord. Des del SW.		
0213	II	
Detall de l'estratigrafia del Rec Comtal, en l'extrem nord. Des del SW.		
0214	II	
Detall de l'estratigrafia del Rec Comtal, en l'extrem nord. Des de l'oest		
0215	II	
Detall de l'estratigrafia del Rec Comtal, en l'extrem nord. Des de l'oest		
0216	II	
Detall de l'estratigrafia del Rec Comtal, en l'extrem nord. Des de l'oest		
0217	II	
Detall de l'estratigrafia del Rec Comtal, en l'extrem nord. Des de l'oest. Es marquen totes les UE's		
0218	II	
Detall de l'estratigrafia del Rec Comtal, en l'extrem nord. Des del SW. Es marquen totes les UE's		
0219	II	
Detall de l'estratigrafia del Rec Comtal, en l'extrem nord. Des de l'oest.		
0220	II	
Detall de l'estratigrafia del Rec Comtal, en l'extrem nord. Des de l'oest. Es marquen totes les UE's		
0221	II	2889
Procés d'excavació de l'estrat UE 2889, extrem nord del rec Comtal. Des del SW.		
0222	II	2889
Procés d'excavació de l'estrat UE 2889, extrem nord del rec Comtal. Des del SW.		
0223	II	2889
Procés d'excavació de l'estrat UE 2889, extrem nord del rec Comtal. Des de l'est.		
0224	II	2889
Procés d'excavació de l'estrat UE 2889, extrem nord del rec Comtal. Des del NW.		
0225	II	2889
Procés d'excavació de l'estrat UE 2889, extrem nord del rec Comtal. Des del SW.		
0226	II	2889
Procés d'excavació de l'estrat UE 2889, extrem nord del rec Comtal. Des del SW.		
0227	II	2889
Procés d'excavació de l'estrat UE 2889, extrem nord del rec Comtal. Des del SW.		

Num.	Sector	UE
0228	II	2889 2897 2921
Procés d'excavació de l'estrat UE 2889, extrem nord del rec Comtal. Visió cenital.		
0229	II	2889
Procés d'excavació de l'estrat UE 2889, extrem nord del rec Comtal. Des del SE.		
0230	II	2889 2899
Procés d'excavació de l'estrat UE 2889, extrem nord del rec Comtal. Visió cenital		
0231	II	2897 2921 2899
Detall dels estrats UE 2897 i 2921, extrem nord del Rec Comtal, des del nord.		
0232	II	2897 2899
Detall de l'estrat UE 2897 colmatació del Rec Comtal, des del nord.		
0233	II	2897
Detall de l'estrat UE 2897 colmatació del Rec Comtal, des de l'est.		
0234	II	2897
Procés de neteja de l'estrat UE 2897 colmatació del Rec Comtal en la seva part nord, visió cenital.		
0235	II	2897
Procés de neteja de l'estrat UE 2897 colmatació del Rec Comtal en la seva part nord, des del SW.		
0236	II	2898 2899
Detall de l'estrat UE 2898 colmatació del Rec Comtal, des del NW		
0237	II	2898 2899
Detall de l'estrat UE 2898 colmatació del Rec Comtal, des del sud.		
0238	II	2900 2899 2860
Detall de l'estrat UE 2900 colmatació del Rec Comtal, des del SE.		
0239	II	2900
Detall de l'estrat UE 2900 colmatació del Rec Comtal, des del sud.		
0240	II	2900
Detall de l'estrat UE 2900 colmatació del Rec Comtal, des del sud. marcant amb colors l'estratigrafia.		
0241	II	2900 2899
Detall de l'estrat UE 2900 colmatació del Rec Comtal, des del SE.		
0242	II	2901 2899
Detall de l'estrat UE 2901 colmatació del Rec Comtal, des del nord.		
0243	II	2901
Detall de l'estrat UE 2901 colmatació del Rec Comtal, des del SW.		
0244	II	2901 2899
Detall de l'estrat UE 2901 colmatació del Rec Comtal, des del SE.		
0245	II	2901
Detall de l'estrat UE 2901 colmatació del Rec Comtal, des del SW.		
0246	II	2901 2899
Detall de l'estrat UE 2901 colmatació del Rec Comtal, des del SE.		

Num.	Sector	UE
0247	II	2901
Detall de l'estrat UE 2901 colmatació del Rec Comtal, des de l'oest		
0248	II	2902
Detall de l'estrat UE 2902 colmatació del Rec Comtal, des del SE.		
0249	II	2902
Detall de l'estrat UE 2902 colmatació del Rec Comtal, des del SW.		
0250	II	2903
Detall de l'estrat UE 2903 colmatació del Rec Comtal, des del SE.		
0251	II	2904
Detall de l'estrat UE 2904 colmatació del Rec Comtal, des del SE.		
0252	II	2904
Detall de l'estrat UE 2904 colmatació del Rec Comtal, des del SW.		
0253	II	2905
Detall de l'estrat UE 2905 colmatació del Rec Comtal, des del SE.		
0254	II	2905
Detall de l'estrat UE 2905 colmatació del Rec Comtal, des del SW.		
0255	II	2906
Detall de l'estrat UE 2906 colmatació del Rec Comtal, des del SW.		
0256	II	2907
Detall de l'estrat UE 2907 deposició del Rec Comtal, des del SW.		
0257	II	2907
Detall de l'estrat UE 2907 deposició del Rec Comtal, des del SW.		
0258	II	2908
Detall de l'estrat UE 2908 deposició del Rec Comtal, des del SW.		
0259	II	2909
Detall de l'estrat UE 2909 deposició del Rec Comtal, des del SW.		
0260	II	2910
Detall de l'estrat UE 2910 deposició del Rec Comtal, des del SW.		
0261	II	2911
Detall de l'estrat UE 2911 deposició del Rec Comtal, des del SW.		
0262	II	2912
Detall de l'estrat UE 2912 deposició del Rec Comtal, des del SW.		
0263	II	2916
Detall de l'estrat UE 2916 deposició del Rec Comtal, des del SW.		
0264	II	2916
Detall de l'estrat UE 2916 deposició del Rec Comtal, des del SW.		
0265	II	2918
Detall de la fonamentació UE 2918 zona nordoest del Rec Comtal, des del SW.		

Num.	Sector	UE
0266	II	2918
Detall de la fonamentació UE 2918 zona nordoest del Rec Comtal, des de l'oest		
0267	II	2918
Detall de la fonamentació UE 2918 zona nordoest del Rec Comtal, des de l'oest.		
0268	II	2919
Detall de l'estrat UE 2919 deposició del Rec Comtal, des del SW.		
0269	II	2919
Detall de l'estrat UE 2919 deposició del Rec Comtal, des del SW.		
0270	II	2920
Detall de l'estrat UE 2920 zona nordoest del Rec Comtal,		
0271	II	2945 20120 2899
Detall del pont parcialment caigut documentat en la part nord del Rec comtal. Des del SW		
0272	II	2945 20120 2899
Detall del pont parcialment caigut documentat en la part nord del Rec comtal. Des del SW		
0273	II	2945 20120 2899
Detall del pont parcialment caigut documentat en la part nord del Rec comtal. Des del SE		
0274	II	2945 20120 2899
Detall del pont parcialment caigut documentat en la part nord del Rec comtal. Des del SE		
0275	II	2945
Detall del pont UE 2945 en el punt on es troba amb el mur UE 2915. Des del SW.		
0276	II	2945 20120 2899
Detall del pont parcialment caigut documentat en la part nord del Rec comtal. Des del SE		
0277	II	2860 2945
Detall del punt on es troben la pedra UE 2860, i el pont UE 2945 al nord del Rec Comtal.		
0278	II	2860
Detall de la pedra UE 2860, que forma part del sistema constructiu de la casa documentada al nord del Rec Comtal		
0279	II	
Vista general de la zona nord del Rec Comtal, des del SW.		
0280	II	
Vista general de la zona nord del Rec Comtal, des del SW.		
0281	II	2915
Detall del mur UE 2915, límit est del Rec Comtal. Des de l'oest.		
0282	II	2921 2899 2897 2915
Zona pont caigut sobre el Rec Comtal, des del nord.		
0283	II	2899 2915
Punt on es troben el mur del Rec UE 2915, el pont UE 2899 i l'arc UE 70048. Des del SW		
0284	II	
Punt on es troben el mur del Rec UE 2915, el pont UE 2899 i l'arc UE 70048. Des del SW		

Num.	Sector	UE
0285	II	2915 2899
Punt on es troben el mur del Rec UE 2915, el pont UE 2899 i l'arc UE 70048. Des del NE		
0286	II	2915 2899
Punt on es troben el mur del Rec UE 2915, el pont UE 2899 i l'arc UE 70048. Visió cenital.		
0287	II	2915 2899
Punt on es troben el mur del Rec UE 2915, el pont UE 2899 i l'arc UE 70048. Des del SW		
0288	II	2915 2899
Punt on es troben el mur del Rec UE 2915, el pont UE 2899 i l'arc UE 70048. Des del SW		
0289	II	2899 2965 2860
Punt on es troben el pont UE 2899, el mur UE 2965 i l'estructura UE 2860. Des del NE		
0290	II	2899 2965 2860
Punt on es troben el pont UE 2899, el mur UE 2965 i l'estructura UE 2860. Des del SE.		
0291	II	2899
Detall del pont sobre el Rec Comtal UE 2899, des del NW.		
0292	II	2899 2915
Detall del pont sobre el Rec Comtal UE 2899, des del nord		
0293	II	2899 2915 2860
Detall del pont sobre el Rec Comtal UE 2899, des del SE		
0294	II	2899
Detall del pont sobre el Rec Comtal UE 2899, des del sud.		
0295	II	
Detall del punt on es troben les estructures UE 70048, 2899 i 2915. Des del sud.		
0296	II	2899 2921 2915
Detall del pont sobre el Rec Comtal UE 2899, des del NW.		
0297	II	2899
Detall del pont sobre el Rec Comtal UE 2899, des del nord.		
0298	II	2899 2915
Detall del procés d'excavació de la zona nord del Rec Comtal. Des del nord.		
0299	II	2899 2915
Detall del procés d'excavació de la zona nord del Rec Comtal. Des del nord.		
0300	II	
Detall del procés d'excavació de la zona nord del Rec Comtal. Des del SE. UE: 2899, 2915, 70048.		
0301	II	2921 2899
Detall del nivell d'ús més modern, UE 2921, per sobre del pont caigut al nord del Rec Comtal. Des del sud.		
0302	II	2921
Detall del nivell d'ús més modern, UE 2921, per sobre del pont caigut al nord del Rec Comtal. Des del NW		

Num.	Sector	UE
0303	II	2921
Detall del nivell d'ús més modern, UE 2921, per sobre del pont caigut al nord del Rec Comtal. Des de l'est		
0304	II	2922 2899
Detall del nivell d'ús UE 2922, per sobre del pont caigut al nord del Rec Comtal. Des del sud.		
0305	II	2923 2899
Detall del nivell d'ús UE 2923, per sobre del pont caigut al nord del Rec Comtal. Des del sud.		
0306	II	2925 2924
Detall del retall UE 2925 i l'estrat de farciment UE 2924, des del NE		
0307	II	2925
Detall del retall UE 2925 des del NE		
0308	II	2926 2899
Detall del nivell d'ús UE 2926 per sobre del pont caigut al nord del Rec Comtal. Des del sud.		
0309	II	2927 2899
Detall del nivell d'ús UE 2927, per sobre del pont caigut al nord del Rec Comtal. Des del sud.		
0310	II	2928 2899
Detall del nivell d'ús UE 2928, per sobre del pont caigut al nord del Rec Comtal. Des del sud.		
0311	II	2929 2930 2915
Detall del nivell de cendres documentat en la part est del pont nord del Rec Comtal. Des del sud.		
0312	II	
Detall del nivell d'ús UE 2930, per sobre del pont caigut al nord del Rec Comtal. Des del sud. UE: 2930, 70041, 2899		
0313	II	
Detall del nivell d'ús UE 2931, per sobre del pont caigut al nord del Rec Comtal. Des del sud. UE: 2931, 70041, 2899		
0314	II	2932 2899
Detall del nivell d'ús UE 2932, per sobre del pont caigut al nord del Rec Comtal. Des del nord.		
0315	II	2933
Detall del nivell d'ús o d'una reparació de nivell d'ús UE 2933, per sobre del pont caigut al nord del Rec Comtal. Des del NW.		
0316	II	
Detall del nivell d'ús UE 2934, documentat en la part est del pont caigut al nord del Rec Comtal. Des del sud. UE: 2934, 70041, 2899, 70048		
0317	II	
Detall del nivell d'ús UE 2930, per sobre del pont caigut al nord del Rec Comtal. Des del sud. UE: 2930, 70041, 2899		
0318	II	
Detall del nivell d'ús UE 2936, per sobre del pont caigut al nord del Rec Comtal. Des del sud. UE: 2936, 70041, 2899		

Num.	Sector	UE
0319	II	
Detall del nivell d'ús UE 2937 documentat en la part SE del pont nord del Rec Comtal. Des del SE UE: 2937, 70041, 70048		
0320	II	2938 2939 2940 2941 2936 2899
Detall de dos forats de pal i el seus estrats de farciment documentats en el pont nord del Rec Comtal. Des del SE.		
0321	II	2939 2941 2943
Detall del conjunt de forats de pal documentats en la part NW del pont nord del Rec Comtal. Des del NW.		
0322	II	2943
Detall del forat de pal UE 2943 i l'estrat de farciment documentatsen el pont nord del Rec Comtal. Des del sud		
0323	II	2943 2947
Detall de dos forats de pal documentats en la part NW del pont nord del Rec Comtal. Des del sud.		
0324	II	2943 2939 2941
Detall del forat de pal UE 2943, documentat en la part NW del pont nord del Rec Comtal. Des del sud.		
0325	II	2946
Detall del nivell d'ús UE 2946 localitzat en el pont nord del Rec Comtal. des del sud. UE. 2946, 70041, 2899		
0326	II	2947
Detall del forat de pal UE 2947, documentat en la part NW del pont nord del Rec Comtal. Des del sud.		
0327	II	2950 2952 2899
Detall de dos claus de ferro clavats en la part SE del pont nord del Rec Comtal. Des del sud.		
0328	II	2950
Detall de d'un clau de ferro clavat en la part SE del pont nord del Rec Comtal. Des del NE		
0329	II	2952
Detall de d'un clau de ferro clavat en la part SE del pont nord del Rec Comtal. Des del NE		
0330	II	
Detall de l'estrat UE 20071 documentat entre el mur UE 2965 i el pont domèstic de l'hab.21 del sector II. Des del NE. UE 20071, 2965, 2946		
0331	II	2965 2946
Detall del punt on es troben el mur UE 2965 i el pont caigut UE 2946, des del NE.		
0332	II	
Punt d'actuació arqueològic nº5. Fotografia inicial. Des del sud.		
0333	II	
Punt d'actuació arqueològic nº5. Fotografia inicial. Des del sud.		
0334	II	
Punt d'actuació arqueològic nº5. Fotografia inicial. Des del sud.		
0335	II	
Punt d'actuació arqueològic nº5. Fotografia inicial. Des del sud.		
0336	II	
Punt d'actuació arqueològic nº5. Fotografia inicial. Des del sud.		

Num.	Sector	UE
0337	II	2965 2899
Detall del punt on es troben el pont UE 2899 i el mur UE 2965, límit est de l'hab.26 del sector II. des del sud.		
0338	II	2955 2954
Detall del retall irregular UE 2955 i de l'estrat de farciment UE 2954 documentat en l'accés de l'hab.21 del sector II. Des del sud		
0339	II	2955
Detall del retall irregular UE 2955 documentat en l'accés de l'hab.21 del sector II. Des del sud		
0340	II	2956
Detall del nivell d'ús UE 2956 localitzat en la part NW de l'hab.21 del sector II.		
0341	II	2957
Detall del nivell d'ús UE 2957 localitzat en la part NW de l'hab.21 del sector II.		
0342	II	2958
Detall de l'estrat UE 2958 localitzat en l'accés de l'hab.21 del sector II.		
0343	II	2959
Detall del mur límit sud de l'hab.21 del sector II. Des del NE		
0344	II	2960 2961 2962
Detall de diferents estructures situades en la part nord de l'hab.21 del sector II. Des del SW		
0345	II	2962
Detall de l'estrat UE 2962, situat en la part nord de l'hab.21 del sector II. Des del SW		
0346	II	2963
Detall de l'estrat UE 2963, situat en la part nordoest de l'hab.21 del sector II. Des del SW		
0347	II	2964 2859
Detall de l'estrat d'anivellament UE 2964, situat en la part sudoest de l'hab.21 del sector II. Des del NE.		
0348	II	2966 2967
Detall del paviment de rajola UE 2966, localitzat en la part NW de l'hab.21 del sector II. Des del SW		
0349	II	2966 2967
Detall del paviment de rajola UE 2966, localitzat en la part NW de l'hab.21 del sector II. Des del SW		
0350	II	2968
Detall de l'estrat d'anivellament UE 2968, situat en la part nordoest de l'hab.21 del sector II. Des del sud.		
0351	II	
Detall de l'estrat d'anivellament UE 2970, situat en la part oest de l'hab.21 del sector II. Des del sud.		
0352	II	2972 2973
Detall del retall irregular UE 2973 i l'estrat de farciment UE 2972 situat en la part oest de l'hab.21 del sector II. Des del sud.		
0353	II	2972 1973
Detall del retall irregular UE 2973 i l'estrat de farciment UE 2972 situat en la part oest de l'hab.21 del sector II.Visió cenital		
0354	II	2973
Detall del retall irregular UE 2973 situat en la part oest de l'hab.21 del sector II. Des del sud.		
0355	II	2974
Detall de l'estrat d'anivellament UE 2974, situat en la part sudoest de l'hab.21 del sector II. Des del SW		

Num.	Sector	UE
0356	II	2975
Detall del retall irregular UE 2975 situat en la part sudoest de l'hab.21 del sector II. Des del NE.		
0357	II	2975
Detall del retall irregular UE 2975 situat en la part sudoest de l'hab.21 del sector II. Visió cenital.		
0358	II	2975 2976
Detall del retall irregular UE 2975 i l'estrat de farciment UE 2976 situat en la part sudoest de l'hab.21 del sector II. Des del NE.		
0359	II	2977
Detall de l'estrat d'anivellament UE 2977 situat en la part est de l'hab.21 del sector II. Des del NW.		
0360	II	2978
Detall de l'estrat d'anivellament UE 2978, situat en la part est de l'hab.21 del sector II. Des del SE		
0361	II	2979
Detall de la preparació de paviment UE 2979, localitzat en la part nord de l'hab.21 del sector II. Des del SW.		
0362	II	2980 2982
Detall de l'estrat d'anivellament UE 2980, situat en la part nord de l'hab.21 del sector II. Des del SW		
0363	II	2981
Detall de l'estrat d'anivellament UE 2981, situat en la part nordoest de l'hab.21 del sector II. Des del SW		
0364	II	2982
Detall del nivell d'ús UE 2982, situat en la part central de l'hab.21 del sector II. Des del SW		
0365	II	2981 2983
Detall del retall irregular UE 2983 i l'estrat de farciment UE 2981, localitzat en la part nordoest de l'hab.21 del sector II. Des del SW		
0366	II	2981 2983
Detall del retall irregular UE 2983 i l'estrat de farciment UE 2981, localitzat en la part nordoest de l'hab.21 del sector II. Visió cenital		
0367	II	2984
Detall del nivell de preparació UE 2984, documentat en la part sudoest de l'hab.21 del sector II. Des del SW		
0368	II	2985
Detall de l'estrat d'anivellament UE 2985, situat en la part oest de l'hab.21 del sector II. Des del SW		
0369	II	2986
Detall de l'estrat d'anivellament UE 2986, situat en la part sudoest de l'hab.21 del sector II. Des del SW		
0370	II	2987
Detall de l'estrat d'anivellament UE 2987, situat en la part sudoest de l'hab.21 del sector II. Des del SW		
0371	II	2988
Detall de l'estrat d'anivellament UE 2988, situat en la part central de l'hab.21 del sector II. Des del SW		
0372	II	2990
Detall del nivell d'ús UE 2990, situat en la part nordest de l'hab.21 del sector II. Des del SW		
0373	II	2991
Detall del nivell de preparació UE 2991, situat en la part nordest de l'hab.21 del sector II. Des del SE		

Num.	Sector	UE
0374	II	2992
Detall de l'estrat UE 2992, situat en la part central de l'hab.21 del sector II. Des del SW		
0375	II	2993
Detall de l'estrat UE 2993, situat en la part oest de l'hab.21 del sector II. Des del SE		
0376	II	2994
Detall de l'estrat UE 2994, situat en la part oest de l'hab.21 del sector II. Des del SE		
0377	II	2995
Detall de l'estrat d'anivellament UE 2995, situat en la part oest de l'hab.21 del sector II. Des del SW		
0378	II	2995
Detall de l'estrat d'anivellament UE 2995, situat en la part oest de l'hab.21 del sector II. Vista cenital.		
0379	II	2996
Detall de l'estrat d'anivellament UE 2996, situat en la part est de l'hab.21 del sector II. Des del SW		
0380	II	2997
Detall de l'estrat d'anivellament UE 2997, situat en la part centralde l'hab.21 del sector II. Des del NW		
0381	II	2998
Detall de l'estrat d'anivellament UE 2998, situat en la part est de l'hab.21 del sector II. Des del NW		
0382	II	2999
Detall del nivell d'ús UE 2999, localitzat a l'interior de l'hab.21 del sector II. Des del SW		
0383	II	
Detall de l'estrat d'anivellament UE 20000, situat en la part nord de l'hab.21 del sector II. Des del NW		
0384	II	
Detall de l'estructura UE 20001 , localitzada en l'extrem est de l'hab.21 del sector II. Des del NW UE: 20001, 20026, 20022, 2965		
0385	II	
Detall de l'estructura UE 20001 , localitzada en l'extrem est de l'hab.21 del sector II. Des del NW UE: 20001, 2965		
0386	II	
Detall de l'estructura UE 20001 , localitzada en l'extrem est de l'hab.21 del sector II. Des del SE UE: 20001, 20026, 20022, 2965		
0387	II	
Detall de la claveguera UE 20003 localitzada en l'hab.21 del sector II. Des del SW UE: 20003		
0388	II	
Detall de l'estrat d'anivellament UE 20004, situat en la part sudest de l'hab.21 del sector II. Des del NW UE: 20004		
0389	II	
Detall de l'estrat d'anivellament UE 20005, situat en la part central de l'hab.21 del sector II. Des del SW. UE:20005		
0390	II	
Detall de l'estrat de cendres UE 20006, situat en la part sudest de l'hab.21 del sector II. Des del NW. UE:20006		

Num.	Sector	UE
0391	II	Detall del nivell d'ús UE 20007, situat a l'interior de l'hab.21 del sector II. Des del NW. UE:20007
0392	II	Detall del segon nivell de farciment UE 20008, del retall irregular situat en la part SE de l'hab.21 del sector II. Des del NW. UE:20008
0393	II	Detall del segon nivell de farciment UE 20008, del retall irregular situat en la part SE de l'hab.21 del sector II. Des del NW. UE:20008
0394	II	Detall del retall irregular UE 20009, situat en la part nord de l'hab.21 del sector II. Des del SW. UE:20009
0395	II	Detall del retall irregular UE 20009, situat en la part nord de l'hab.21 del sector II. Visió cenital. UE:20009
0396	II	Detall del retall irregular UE 20009 i l'estrat de farciment UE 20010 situat en la part nord de l'hab.21 del sector II. Des del sud. UE:20009, 20010
0397	II	Detall del retall irregular UE 20011 situat en la part nordoest de l'hab.21 del sector II. Des del sudoest. UE:20011
0398	II	Detall del retall irregular UE 20011 situat en la part nordoest de l'hab.21 del sector II. Visió cenital. UE:20011
0399	II	Detall del retall irregular UE 20011 i l'estrat de farciment UE 20012 situat en la part nordoest de l'hab.21 del sector II. Des del SW. UE:20011, 20012
0400	II	Detall del forat de pal UE 20013, localitzat en l'extrem est de l'hab.21 del sector II. Des del NW. UE: 20013
0401	II	Detall del forat de pal UE 20013, i l'estrat de farciment UE 20014 localitzat en l'extrem est de l'hab.21 del sector II. Des del NW. UE: 20013, 20014
0402	II	Estrats UE 20015 i 20016 localitzats a l'interior de l'hab.21 del sector VII. UE: 20015, 20016
0403	II	Detall del nivell d'ús UE 20016, localitzat en la part NE de l'hab.21 del sector II, Des del NW UE: 20016
0404	II	Detall de l'estrat d'anivellament UE 20017, localitzat en la part est de l'hab.21 del sector II, Des del NW UE: 20017

Num.	Sector	UE
0405	II	

Detall del nivell d'ús UE 20018, localitzat en la part NE de l'hab.21 del sector II, Des del NW
UE: 20018

0406	II	

Detall de l'estrat d'anivellament UE 20019, localitzat en la part nordest de l'hab.21 del sector II, Des del NW
UE: 20019

0407	II	

Detall de l'estrat d'anivellament UE 20024, localitzat en la part sud de l'hab.21 del sector II, Des del NW
UE: 20024

0408	II	

Detall de l'estructura UE 20025, localitzada en la part est de l'hab.21 del sector II, Des del NW
UE: 20025, 20022, 2965

0409	II	

Detall del paviment UE 20026 de l'estructura localitzada en la part est de l'hab.21 del sector II, Des del NW
UE: 20025, 20026

0410	II	

Detall de l'estructura UE 20025, localitzada en la part est de l'hab.21 del sector II, Des del sud.
UE: 20025, 20022, 20026

0411	II	

Detall de l'estrat d'anivellament UE 20029, localitzat en la part est de l'hab.21 del sector II, Des del NW
UE: 20029

0412	II	

Detall de l'estructura UE 20025, localitzada en la part est de l'hab.21 del sector II, Des del sud.
UE: 20025, 20022, 20026

0413	II	

Detall de l'estrat d'anivellament fet amb sorres UE 20031, localitzat a l'interior de l'hab.21 del sector II, Des del SW
UE: 20031

0414	II	

Detall de l'estrat d'anivellament UE 20032, localitzat a l'interior de l'hab.21 del sector II, Des del SW
UE: 20032

0415	II	

Detall de l'estrat d'anivellament UE 20035, localitzat a l'interior de l'hab.21 del sector II, Des del SW
UE: 20035

0416	II	

Detall de l'estrat d'anivellament UE 20036, localitzat en la part est de l'hab.21 del sector II, Des del SW
UE: 20036

0417	II	

Detall de l'estrat d'anivellament fet amb sorres UE 20037, localitzat a l'interior de l'hab.21 del sector II, Des del SW
UE: 20037

0418	II	

Detall de l'estrat d'anivellament UE 20042, localitzat a l'interior de l'hab.21 del sector II, Des del SW
UE: 20042

Num.	Sector	UE
0419	II	
Detall d'un petit estrat d'anivellament UE 20043, localitzat en la part SW de l'hab.21 del sector II, Des del SW UE: 20043		
0420	II	
Detall d'un petit estrat d'anivellament UE 20043, localitzat en la part SW de l'hab.21 del sector II, Visió cenital. UE: 20043		
0421	II	
Detall de l'estrat d'anivellament UE 20044, localitzat a l'interior de l'hab.21 del sector II, Des del SW UE: 20044		
0422	II	
Detall d'un petit estrat d'anivellament fet amb sorres UE 20046, localitzat en la part oest de l'hab.21 del sector II, Des de l'est UE: 20046		
0423	II	
Detall d'un petit estrat d'anivellament fet amb sorres UE 20046, localitzat en la part oest de l'hab.21 del sector II, Des del SW UE: 20046		
0424	II	
Detall d'un petit estrat d'anivellament UE 20048, localitzat en la part oest de l'hab.21 del sector II, Des del SE UE: 20048		
0425	II	
Detall de l'estrat d'anivellament UE 20049, localitzat a l'interior de l'hab.21 del sector II, Des del SW UE: 20049		
0426	II	
Detall del nivell de sorres UE 20051 localitzat a l'interior de l'hab.21 del sector II, Des del sud UE: 20051		
0427	II	
Detall de l'estrat d'anivellament UE 20053, localitzat en la part oest de l'hab.21 del sector II, Des del SE UE: 20053		
0428	II	
Detall de l'estrat UE 20054, localitzat a l'interior de l'hab.21 del sector II, Des del SW UE: 20054		
0429	II	
Detall de l'estrat UE 20054, localitzat a l'interior de l'hab.21 del sector II, Des del SW UE: 20054		
0430	II	
Detall de l'estrat UE 20060, que farceix la rasa UE 20061 per a la construcció del mur UE 2953, localitzat a l'interior de l'hab.21 del sector II, Des del SE		
0431	II	
Detall del nivell de sorres UE 20068, localitzat a l'interior de l'hab.21 del sector II, Des del SW UE: 20068		
0432	II	
Detall del nivell de sorres UE 20068, localitzat a l'interior de l'hab.21 del sector II, Des del SW UE: 20068		

Num.	Sector	UE

0433 II

Detall del brancal UE 20021, localitzat en la part oest de l'accés a l'hab.21 del sector II, Des del SW
UE: 20021

0434 II

Detall del brancal UE 20021, localitzat en la part oest de l'accés a l'hab.21 del sector II, Des del NE
UE: 20021, 20038, 20100, 20023, 2997, 20002

0435 II

Detall de l'estructura UE 20038, localitzat en la part oest de l'accés a l'hab.21 del sector II, Des del NE
UE: 20021, 20038, 20100.

0436 II

Detall de l'estructura UE 20038, localitzat en la part oest de l'accés a l'hab.21 del sector II, Des del NE
UE: 20021, 20038, 20100, 20023, 2997, 20002

0437 II

Detall de la fonamentació UE 20040, localitzat en la part oest de l'accés a l'hab.21 del sector II, Des del NE
UE: 20038, 20040, 20023, 2997, 20002

0438 II

Detall de l'estrat de farciment UE 20078, documentat en la part est de l'hab.21 del sector II Des del NW
UE: 20078, 20001, 2965

0439 II

Detall de l'estrat de farciment UE 20079, documentat en la part est de l'hab.21 del sector II Des del NW
UE: 20079, 20001, 2965

0440 II

Detall de la fonamentació UE 20086, de l'estructura UE 20002 documentat en la part sud de l'hab.21 del sector II Des del NE
UE: 20002, 20086,

0441 II

Detall de la fonamentació UE 20086, de l'estructura UE 20002 documentat en la part sud de l'hab.21 del sector II Des del NE
UE: 20002, 20086, 20023, 20038, 2997

0442 II

Detall del darrer marxapeu UE 20100, documentat en l'accés a l'hab.21 del sector II Des del SW
UE: 20100

0443 II

Detall del revestiment de morter calç que cobreix el mur UE 2953, límit oest de l'hab.21 del sector II Des del SE.
UE: 20101, 2953

0444 II 2953

Detall del mur UE 2953, tancament oest de l'hab.21 del sector II Des del SE.

0445 II 2953

Detall del mur UE 2953, tancament oest de l'hab.21 del sector II Des del SE.

0446 II 2953

Detall del mur UE 2953, tancament oest de l'hab.21 del sector II Des de l'esr

Num.	Sector	UE
0447	II	2965
Detall del mur UE 2965, tancament est de l'hab.21 del sector II Des del NE		
0448	II	2965
Detall del mur UE 2965, tancament est de l'hab.21 del sector II Des del NW		
0449	II	2965
Detall del mur UE 2965, límit est de l'hab.21 del sector II Des del SW		
0450	II	
Vista general de l'hab.21 del sector II. Punt d'actuació arqueològic nº5 Final.		
0451	II	
Vista general de l'hab.21 del sector II. Punt d'actuació arqueològic nº5 Final.		
0452	II	
Detall de l'estratigrafia documentada a l'hab 21 del sector II.		
0453	II	203
Punt d'actuació arqueològic nº6 Fotografia inicial. Des del SE.		
0454	II	203
Detall de la coberta de claveguera UE 203, carrer de Na Rodés, des del SE		
0455	II	203
Detall de la coberta de claveguera UE 203, carrer de Na Rodés, des del SE		
0456	II	203
Punt d'actuació arqueològic nº6 Fotografia inicial. Des del SE.		
0457	II	203
Detall de la coberta de claveguera UE 203, procés de desmuntatge, carrer de Na Rodés, des del SE		
0458	II	203
Detall de la coberta de claveguera UE 203, procés de desmuntatge, carrer de Na Rodés, des del SE		
0459	II	2887
Detall de l'estrat de farciment UE 2887 de claveguera del carrer de Na Rodés, des del SE		
0460	II	2887
Detall de l'estrat de farciment UE 2887 de claveguera del carrer de Na Rodés, des del SE		
0461	II	2880
Detall de l'estrat de farciment UE 2880 de claveguera del carrer de Na Rodés, des del SE		
0462	II	2880
Detall de l'estrat de farciment UE 2880 de claveguera del carrer de Na Rodés, des del SE		
0463	II	2880
Detall de l'estrat de farciment UE 2880 de claveguera del carrer de Na Rodés, des del SE		
0464	II	2880 2887
Detall de dos estrats de farciment UE 2880 i UE 2887 de la claveguera del carrer de Na Rodés, des del SE		

Num.	Sector	UE
0465	II	2880
Procés d'excavació de l'estrat de farciment UE 2880, de la claveguera central del carrer Na Rodés. Des de l'oest.		
0466	II	2880
Procés d'excavació de l'estrat de farciment UE 2880, de la claveguera central del carrer Na Rodés. Des del SE		
0467	II	2880
Procés d'excavació de l'estrat de farciment UE 2880, de la claveguera central del carrer Na Rodés. Des del NW		
0468	II	2888
Detall de la base de rajola UE 2888, de la claveguera central del carrer Na Rodés. Des del NE.		
0469	II	2888
Detall de la base de rajola UE 2888, de la claveguera central del carrer Na Rodés. Des del SE.		
0470	II	202
Detall de la claveguera central del carrer Na Rodés. Des del SE.		
0471	II	202
Detall de la claveguera central del carrer Na Rodés. Des del SE.		
0472	II	202
Detall de l'interior de la claveguera central del carrer Na Rodés. Des del SE.		
0473	II	202
Detall de la claveguera central del carrer Na Rodés. Des del SE.		
0474	II	202
Detall de la claveguera central del carrer Na Rodés. Des del NW.		
0475	II	202
Detall de la claveguera central del carrer Na Rodés. Des del NW.		
0476	II	202
Detall de l'interior de la claveguera central del carrer Na Rodés. Des del NW		
0477	II	202
Detall de la claveguera central del carrer Na Rodés. Des del SE.		
0478	II	202
Detall de la claveguera central del carrer Na Rodés. Des del SE.		
0479	II	2881
Detall de la coberta UE 2881 de la claveguera domèstica al carrer Na Rodés. Des del SE.		
0480	II	2881
Detall de la coberta UE 2881 de la claveguera domèstica al carrer Na Rodés. Des del SE.		
0481	II	2882
Detall de l'estrat UE 2882 farciment de la claveguera domèstica al carrer Na Rodés. Des del NE.		
0482	II	2882
Detall de l'estrat UE 2882 farciment de la claveguera domèstica al carrer Na Rodés. Des del NE.		
0483	II	2882
Detall de l'estrat UE 2882 en el punt on es troba amb la claveguera del carrer Na Rodés. Des del NE.		

Num.	Sector	UE
0484	II	2883
Detall de l'estrat UE 2883 farciment de la claveguera domèstica al carrer Na Rodés. Des del NE.		
0485	II	2883
Detall de l'estrat UE 2883 farciment de la claveguera domèstica al carrer Na Rodés. Des del NE.		
0486	II	2884
Detall de la claveguera domèstica localitzada en la part est del carrer Na Rodés. Des del NE.		
0487	II	2884
Detall de la claveguera domèstica localitzada en la part est del carrer Na Rodés. Des del NE.		
0488	II	2884
Detall de la claveguera domèstica localitzada en la part est del carrer Na Rodés. Des del NE.		
0489	III	
Detall de la coberta UE 30701, registre de fossa sèptica al sud del carrer Qui va del Born. Des del NE. Punt d'actuació nº7, fotografia inicial.		
0490	III	
Detall de la coberta UE 30701, registre de fossa sèptica al sud del carrer Qui va del Born. Des del NE. Punt d'actuació nº7, fotografia inicial.		
0491	III	
Detall de l'aixecament del registre de fossa sèptica al sud del carrer Qui va del Born. Des del NE. UE:30701		
0492	III	
Detall de l'aixecament del registre de fossa sèptica al sud del carrer Qui va del Born. Des del NE. UE:30701		
0493	III	
Detall de l'aixecament del registre de fossa sèptica al sud del carrer Qui va del Born. Des del SE. UE:30701		
0494	III	
Detall de l'estrat UE 30863, farciment de fossa sèptica al sud del carrer Qui va del Born. Des del NE. UE:30863		
0495	III	
Detall de l'estrat UE 30863, farciment de fossa sèptica al sud del carrer Qui va del Born. Des del SE. UE:30863		
0496	III	
Detall de l'estrat UE 30865, farciment de fossa sèptica al sud del carrer Qui va del Born. Des del SE. UE:30865		
0497	III	
Detall de l'estrat UE 30865, farciment de fossa sèptica al sud del carrer Qui va del Born. Des del SW. UE:30865		
0498	III	
Detall de l'estrat UE 30866, farciment de fossa sèptica al sud del carrer Qui va del Born. Des del SW. UE:30866		
0499	III	
Detall de l'estrat UE 30867, farciment de fossa sèptica al sud del carrer Qui va del Born. Des del SW. UE:30867		

Num.	Sector	UE
0500	III	Detall de l'estrat UE 30868, farciment de fossa sèptica al sud del carrer Qui va del Born. Des del SW. UE:30868
0501	III	Detall de l'estrat UE 30868, farciment de fossa sèptica al sud del carrer Qui va del Born. Des del SW. UE:30868
0502	III	Detall de l'estrat UE 30870, farciment de fossa sèptica al sud del carrer Qui va del Born. Des del SW. UE:30870
0503	III	Detall de l'estrat UE 30868, farciment de fossa sèptica al sud del carrer Qui va del Born. Des de l'oest UE:30873
0504	III	Detall de l'estrat UE 30874, farciment de fossa sèptica al sud del carrer Qui va del Born. Des de l'oest UE:30874
0505	III	Detall de l'interior de la claveguera UE 30871, documentada en la part SW de la fossa sèptica al sud del carrer Qui va del Born. UE:30871
0506	III	Detall de l'interior de la claveguera UE 30871 i l'estrat de farciment UE 30872, documentada en la part SW de la fossa sèptica al sud del carrer Qui va del Born.
0507	III	Detall de l'interior de la claveguera UE 30871, documentada en la part SW de la fossa sèptica al sud del carrer Qui va del Born. UE:30871
0508	III	Detall de l'interior de la claveguera UE 30891 i l'estrat de farciment UE 30892, documentada en la part NE de la fossa sèptica al sud del carrer Qui va del Born.
0509	III	Detall de l'interior de la claveguera UE 30891, documentada en la part NE de la fossa sèptica al sud del carrer Qui va del Born. UE:30891
0510	III	Detall de l'interior de la claveguera UE 30893 i l'estrat de farciment UE 30894, documentada en la part NE de la fossa sèptica al sud del carrer Qui va del Born.
0511	III	Detall de l'interior de la claveguera UE 30893, documentada en la part NE de la fossa sèptica al sud del carrer Qui va del Born. UE:30893
0512	III	Detall de la fossa sèptica un cop excavada, localitzada al sud del carrer Qui va del Born. Des del SW UE:30864.
0513	III	Detall de la fossa sèptica un cop excavada, localitzada al sud del carrer Qui va del Born. Des del SE UE:30864.

Num.	Sector	UE

0514 III

Detall de la fossa sèptica un cop excavada, localitzada al sud del carrer Qui va del Born. Des del SE
UE:30864.

0515 VII

Punt d'actuació arqueològic nº8, fotografia inicial. Cala nº14 efectuada en la intervenció de l'any 1994. Des del SW
UE: 70007, 7989

0516 VII

Procés d'excavació de les estructures localitzades a l'interior del sondeig efectuat l'any 1994 al carrer del Joch de la Pilota. Des del NE

0517 VII

Procés d'excavació de les estructures localitzades a l'interior del sondeig fet l'any 1994 al carrer del Joch de la Pilota.
UE: 70009, 70010

0518 VII

Detall de l'estructura UE 70010, localitzada a l'interior del sondeig fet l'any 1994, des del NE
UE: 70010

0519 VII

Detall de l'estructura UE 70010, localitzada a l'interior del sondeig fet l'any 1994, des del NE
UE: 70010 70009

0520 VII

Detall de l'estructura UE 70010, localitzada a l'interior del sondeig fet l'any 1994, des del NW
UE: 70010

0521 VII

Detall de l'estructura negativa UE 70011, localitzada a l'interior del sondeig fet l'any 1994, des del NW
UE: 70011

0522 VII

Detall de l'estructura negativa UE 70012, localitzada a l'interior del sondeig fet l'any 1994, des del NW
UE: 70012

0523 VII

Detall del retall UE 70013, localitzat a l'interior del sondeig fet l'any 1994, des del sud
UE: 70013

0524 VII

Detall de l'estructura UE 70014, localitzada a l'interior del sondeig fet l'any 1994, des del NE
UE: 70014

0525 VII

Detall de les estructures localitzades a l'interior del sondeig fet l'any 1994, al carrer del Joch de la Pilota Des del NE
UE: 70010 70009 70014

0526 VII

Detall de les estructures localitzades a l'interior del sondeig fet l'any 1994, al carrer del Joch de la Pilota Des del SE
UE: 70010 70009 70014

0527 VII

Estratigrafia al carrer Joch de la Pilota.

0528 VII

Estratigrafia al carrer Joch de la Pilota.

Num.	Sector	UE
0529	IV	462
Detall del registre UE 462, de la fossa sèptica localitzada en la part sudest del carrer Bonayre. Des del NW		
0530	IV	
Detall del registre UE 462, de la fossa sèptica localitzada en la part sudest del carrer Bonayre. Des del NW		
0531	IV	462 4390 4391 4392
Detall del desmuntatge de la coberta de la fossa sèptica localitzada en la part sudest del carrer Bonayre. Des del NW		
0532	IV	4388 4214 4393
Detall de l'estrat UE 4388, nivell de runa localitzat en la part est de la fossa sèptica documentada al sud del carrer Bonayre. Des del NW		
0533	IV	4390 4391 4392 4393 4412 4413 4414
Detall de l'estrat UE 4386, primer nivell de farciment de la fossa sèptica documentada al sudest del carrer Bonayre. Des del NW		
0534	IV	459 4390 4391 4392 4393
Detall del mur UE 4390, límit nord de la fossa sèptica documentada al sudest del carrer Bonayre. Des del SW		
0535	IV	4391 4390 4392
Detall del mur UE 4391, límit oest de la fossa sèptica documentada al sudest del carrer Bonayre. Des del SE		
0536	IV	459 4392 4391 4391 4390
Detall del mur UE 4392, límit sud de la fossa sèptica documentada al sudest del carrer Bonayre. Des del NE		
0537	IV	4393 4392 4390 4415 4412 4414 4413
Detall del mur UE 4393, límit est de la fossa sèptica documentada al sudest del carrer Bonayre. Des del NW		
0538	IV	4390 4391 4392 4393
Detall del nivell UE 4390, sorres naturals localitzades a la fossa sèptica documentada al sudest del carrer Bonayre. Des del NW		
0539	IV	4415 4414 4390 4392 4393
Detall de la claveguera que conectava l'hab.13 del sector IV amb una fossa localitzada en la part sudest del carrer Bonayre. Des del NE		
0540	IV	4412 4413 4414 4415 4214 4390 459
Detall de la claveguera que conectava l'hab.13 del sector IV amb una fossa localitzada en la part sudest del carrer Bonayre. Des del NW		
0541	IV	4412 4413 4414 4415
Detall de la claveguera que conectava l'hab.13 del sector IV amb una fossa localitzada en la part sudest del carrer Bonayre. Des del SW		
0542	IV	470 469 472 4385 4384 4383
Detall de la fossa sèptica documentada en el tram final del carrer Xucles. Des de l'est		
0543	IV	469 472 4385 4384 4383
Detall de la fossa sèptica documentada en el tram final del carrer Xucles. Des del SE		
0544	IV	470 469 4385 4384 4383
Detall de la fossa sèptica documentada en el tram final del carrer Xucles. Des del SE		
0545	IV	470 625
Detall del registre UE 470 de la fossa sèptica documentada en el tram final del carrer Xucles. Des del NW.		

Num.	Sector	UE
0546	IV	469 4385 4384 4383
Detall de l'estrat UE 4387, segon nivell de farciment de la fossa sèptica documentada a l'est del carrer Xucles. Des del SE		
0547	IV	469 4385 4383 4384
Detall de l'estrat UE 4387, segon nivell de farciment de la fossa sèptica documentada a l'est del carrer Xucles. Des del SE		
0548	IV	4389 469 4385 4384 4383
Detall de l'estrat UE 4389, tercer nivell de farciment de la fossa sèptica documentada a l'est del carrer Xucles. Des del SW		
0549	IV	4389 469 4385 4384 4383 625
Detall de l'estrat UE 4389, tercer nivell de farciment de la fossa sèptica documentada a l'est del carrer Xucles. Des del SE		
0550	IV	4394 469 4385 4384 4383
Detall de l'estrat UE 4394, nivell de sorres naturals de la fossa sèptica documentada a l'est del carrer Xucles. Des del NW		
0551	IV	4394 4441 469 4383 4385 4384
Detall de l'estrat UE 4394, nivell de sorres naturals de la fossa sèptica documentada a l'est del carrer Xucles. Des del SE		
0552	IV	4407 4408 4385
Detall de la claveguera UE 4407 i l'estrat de farciment UE 4408, aboca aigües residuals a la fossa sèptica documentada a l'est del carrer Xucles.		
0553	IV	4407 4408 4385
Detall de la claveguera UE 4407 i l'estrat de farciment UE 4408, aboca aigües residuals a la fossa sèptica documentada a l'est del carrer Xucles. Visió cenital.		
0554	IV	4407
Detall de la claveguera UE 4407 aboca aigües residuals a la fossa sèptica documentada a l'est del carrer Xucles.		
0555	IV	4407 469 4385
Detall de la claveguera UE 4407 aboca aigües residuals a la fossa sèptica documentada a l'est del carrer Xucles. des del nord		
0556	IV	469 4385 4383 4384
Detall de la fossa sèptica documentada en la part est del carrer Xucles. Fotografia final. Des del NE		
0557	IV	469 4385 4384 4383
Detall de la fossa sèptica documentada en la part est del carrer Xucles. Fotografia final. Des del NW.		
0558	IV	469 4385 4384 4383 472
Detall del mur UE 469 límit sud de la fossa sèptica documentada en la part est del carrer Xucles. Des del NE		
0559	IV	469 4385 4384 4383
Detall de la fossa sèptica documentada en la part est del carrer Xucles. Fotografia final. Des del SE		
0560	IV	4383 469 4384
Detall del mur UE 4383 límit oest de la fossa sèptica documentada en la part est del carrer Xucles. Des del SE		
0561	IV	4384 4383 4385
Detall del mur UE 4384 límit nors de la fossa sèptica documentada en la part est del carrer Xucles. Des del SW		
0562	IV	4385 469
Detall del mur UE 4385 límit est de la fossa sèptica documentada en la part est del carrer Xucles. Des del SE		
0563	IV	4385 469 4407
Detall del mur UE 4385 límit est de la fossa sèptica documentada en la part est del carrer Xucles. Des del NW		

Num.	Sector	UE
0564	IV	469 4441
Detall de l'estructura de pedra UE 4441, que ajuda a falcar el mur sud de la fossa sèptica documentada en la part est del carrer Xucles. Des del NE.		
0565	IV	4395 469 4385 4396
Detall del forat UE 4395 i l'estrat UE 4396 que el farceix, localitzat en la part est del mur sud de la fossa sèptica documentada en la part est del carrer Xucles.		
0566	IV	4395 469
Detall del forat UE 4395 localitzat en la part est del mur sud de la fossa sèptica documentada en la part est del carrer Xucles.		
0567	IV	469 4397 4398
Detall del forat UE 4397 i l'estrat UE 4398 que el farceix, localitzat en la part est del mur sud de la fossa sèptica documentada en la part est del carrer Xucles.		
0568	IV	4397 469
Detall del forat UE 4397 localitzat en la part est del mur sud de la fossa sèptica documentada en la part est del carrer Xucles.		
0569	IV	4399 4400 4383
Detall del forat UE 4399 i l'estrat UE 4400 que el farceix, localitzat en la part sud del mur oest de la fossa sèptica documentada en la part est del carrer Xucles.		
0570	IV	4399 4383
Detall del forat UE 4399 localitzat en la part sud del mur oest de la fossa sèptica documentada en la part est del carrer Xucles.		
0571	IV	4402 4401 4384
Detall del forat UE 4401 i l'estrat UE 4402 que el farceix, localitzat en la part oest del mur nord de la fossa sèptica documentada en la part est del carrer Xucles.		
0572	IV	4401 4384
Detall del forat UE 4401 localitzat en la part oest del mur nord de la fossa sèptica documentada en la part est del carrer Xucles.		
0573	IV	4403 4404 4384
Detall del forat UE 4403 i l'estrat UE 4404 que el farceix, localitzat en la part est del mur nord de la fossa sèptica documentada en la part est del carrer Xucles.		
0574	IV	
Detall del forat UE 4403 localitzat en la part est del mur nord de la fossa sèptica documentada en la part est del carrer Xucles.		
0575	IV	4405 4406 4385
Detall del forat UE 4405 i l'estrat UE 4406 que el farceix, localitzat en la part nord del mur est de la fossa sèptica documentada en la part est del carrer Xucles.		
0576	IV	4405
Detall del forat UE 4405 localitzat en la part nord del mur est de la fossa sèptica documentada en la part est del carrer Xucles.		
0577	IV	4417 4418 4419 4420 4122
Detall de l'estrat UE 4417 primer nivell de farciment de la fossa sèptica documentada en l'extrem est del carrer d'en Malla. Des del SE.		
0578	IV	4418 4419 4420 4122
Detall del mur UE 4419, límit nord de la fossa sèptica localitzada al carrer d'en Malla. Des del SE.		
0579	IV	4419 4418 4420 4122
Detall del mur UE 4419, límit oest de la fossa sèptica localitzada al carrer d'en Malla. Des del NE.		

Num.	Sector	UE
0580	IV	4420 4419 4418 4122
Detall del mur UE 4420, límit sud de la fossa sèptica localitzada al carrer d'en Malla. Des del NW.		
0581	IV	4420 4419 4418 4122
Detall de la fossa sèptica localitzada al carrer d'en Malla. Des de l'oest. Fotografia final.		
0582	IV	463 5673
Detall de la coberta UE 463 de la fossa sèptica documentada en la part NW del carrer de Bonayre. Des del SW.		
0583	IV	463
Detall de l'aixecament de la coberta UE 463 de la fossa sèptica localitzada al nordoest del carrer Bonayre.		
0584	IV	4439 5673
Procés d'excavació del paviment de pedra UE 4439 localitzat per sobre de la fossa sèptica localitzada al nordoest del carrer Bonayre. Des del SE.		
0585	IV	4439 5673
Procés d'excavació del paviment de pedra UE 4439 localitzat per sobre de la fossa sèptica localitzada al nordoest del carrer Bonayre. Des del SE.		
0586	IV	4439
Procés d'excavació del paviment de pedra UE 4439 localitzat per sobre de la fossa sèptica localitzada al nordoest del carrer Bonayre. Des del SW		
0587	IV	4439
Detall del paviment de pedra UE 4439 localitzat per sobre de la fossa sèptica localitzada al nordoest del carrer Bonayre.		
0588	IV	4439
Detall del paviment de pedra UE 4439 localitzat per sobre de la fossa sèptica localitzada al nordoest del carrer Bonayre.		
0589	IV	4439 4440 469
Procés d'excavació del paviment de pedra UE 4439 localitzat per sobre de la fossa sèptica localitzada al nordoest del carrer Bonayre. Des del NE		
0590	IV	4439 4440 469
Procés d'excavació del paviment de pedra UE 4439 localitzat per sobre de la fossa sèptica localitzada al nordoest del carrer Bonayre. Des del SW		
0591	IV	4439 4440 5673 469
Procés d'excavació del paviment de pedra UE 4439 localitzat per sobre de la fossa sèptica localitzada al nordoest del carrer Bonayre. Des del sud		
0592	IV	4440 4439 5673 469
Detall de la segona coberta UE 4440, de la fossa sèptica localitzada al nordoest del carrer Bonayre. Des del SE.		
0593	IV	4440 4439 5673 469
Detall de la segona coberta UE 4440, de la fossa sèptica localitzada al nordoest del carrer Bonayre. Des del sud.		
0594	IV	4440 4439 5673 469
Detall de la segona coberta UE 4440, de la fossa sèptica localitzada al nordoest del carrer Bonayre. Des del SW.		
0595	IV	4425 463 4431 4434 4433
Detall de l'estrat UE 4425, farciment de la fossa sèptica localitzada al nordoest del carrer Bonayre. Des del SW.		
0596	IV	4429 463 4431 4433 4434
Detall de l'estrat UE 4429, segon nivell de farciment de la fossa sèptica localitzada al nordoest del carrer Bonayre. Des de l'oest.		

Num.	Sector	UE
0597	IV	4430 463 4433 4434 4431 4432
Detall de l'estrat UE 4430, tercer nivell de farciment de la fossa sèptica localitzada al nordoest del carrer Bonayre. Des de l'oest.		
0598	IV	463 4431 4432 4433 4434 4436
Fossa sèptica localitzada al nordoest del carrer Bonayre. Fotografia final Des del NW.		
0599	IV	463 4431 4432 4433 4434 4436
Fossa sèptica localitzada al nordoest del carrer Bonayre. Fotografia final Des de l'oest.		
0600	IV	4431 4434 4433 4432 4436 463
Detall del mur UE 4431 límit nord de la fossa sèptica localitzada al nordoest del carrer Bonayre. Des del SW.		
0601	IV	4433 4431 4434 4432 4436 463
Detall del mur UE 4433 límit sud de la fossa sèptica localitzada al nordoest del carrer Bonayre. Des del NE.		
0602	IV	4434 4433 4431 4432 4436 463
Detall del mur UE 4434 límit oest de la fossa sèptica localitzada al nordoest del carrer Bonayre. Des del SW.		
0603	IV	4421 4422 4423 469 5673
Detall de la claveguera que conecta l'hab.9 del sector V amb la fossa sèptica documentada en la part nordoest del carrer Bonayre, també s'aprecia l'estrat d'amortització. Des del SE.		
0604	IV	4426 4422 4423 469 5673
Detall de la claveguera que conecta l'hab.9 del sector V amb la fossa sèptica documentada en la part nordoest del carrer Bonayre, Des de l'est		
0605	IV	4327 4184 4122 4157
Detall del nivell de circulació UE 4327 documentat al carrer d'en Malla. Des del NW.		
0606	IV	4327 4184 4122 4157
Detall del nivell de circulació UE 4327 documentat al carrer d'en Malla. Des del sud.		
0607	IV	4327 4184 4122 4157
Detall del nivell de circulació UE 4327 documentat al carrer d'en Malla. Des del SE.		
0608	IV	4333 4334
Detall de l'estrat d'anivellament UE 4333 documentat al carrer d'en Malla. Des del SW.		
0609	IV	4333 4334 4335 4347
Detall de l'estrat d'anivellament UE 4333 documentat al carrer d'en Malla. Des del SE.		
0610	IV	4333 4334 4335 4337 4347 4184
Detall de l'estrat d'anivellament UE 4333 documentat al carrer d'en Malla. Des del sud.		
0611	IV	4334
Detall de l'estrat d'anivellament UE 4334 documentat al carrer d'en Malla. Des del NW.		
0612	IV	4335 4344 4342 4334 4347
Detall del nivell de circulació UE 4335 documentat al carrer d'en Malla. Des del SW.		
0613	IV	4335 4344 4342 4334 4347
Detall del nivell de circulació UE 4335 documentat al carrer d'en Malla. Des del NW.		
0614	IV	4335 4344 4342 4334 4347
Detall del nivell de circulació UE 4335 documentat al carrer d'en Malla. Des del NW.		

Num.	Sector	UE
0615	IV	4336 4337 4344 4342
Detall de l'estrat d'anivellament UE 4336 documentat en la part nord del carrer d'en Malla. Des de l'oest.		
0616	IV	4337 4338 4342
Detall del nivell de circulació UE 4337 documentat en la part nord del carrer d'en Malla. Des de l'oest.		
0617	IV	4337 4338 4342
Detall del nivell de circulació UE 4337 documentat en la part nord del carrer d'en Malla. Des del NW		
0618	IV	4338 4337 4342
Detall del nivell de circulació UE 4338 documentat en la part nord del carrer d'en Malla. Des del SW.		
0619	IV	4338
Detall del nivell de circulació UE 4338 documentat en la part nord del carrer d'en Malla. Des del SW.		
0620	IV	4339
Detall del nivell de circulació UE 4339 documentat al carrer d'en Malla. Des del SW.		
0621	IV	4339
Detall del nivell de circulació UE 4339 documentat al carrer d'en Malla. Des del sud.		
0622	IV	4340
Detall del nivell de circulació UE 4340 documentat al carrer d'en Malla. Des del NW.		
0623	IV	4340 4344 4346 4347
Detall del nivell de circulació UE 4340 documentat al carrer d'en Malla. Des del SW.		
0624	IV	4340 4347 4346 4345
Detall del nivell de circulació UE 4340 documentat al carrer d'en Malla. Des de l'oest.		
0625	IV	4344 4342
Detall de la rasa UE 4344 per a la construcció d'una claveguera i l'estrat de farciment UE 4342. Des del NE		
0626	IV	4344 4342
Detall de la rasa UE 4344 per a la construcció d'una claveguera i l'estrat de farciment UE 4342. Des del NE		
0627	IV	4344 4342
Detall de la rasa UE 4344 per a la construcció d'una claveguera i l'estrat de farciment UE 4342. Des del NE		
0628	IV	4343 4122 4339
Detall de l'estrat d'anivellament UE 4343 localitzat en la part nord del carrer d'en Malla. Des de l'oest.		
0629	IV	4345 4344 4346 4339
Detall de la claveguera UE 4345 documentada en la part nordoest del carrer d'en Malla. Des del NW.		
0630	IV	4345 4344 4339
Detall de la claveguera UE 4345 documentada en la part nordoest del carrer d'en Malla. Des del NE.		
0631	IV	4345 4344 4122
Detall de la claveguera UE 4345 documentada en la part nordoest del carrer d'en Malla. Des del sud.		
0632	IV	4345 4344
Detall de la claveguera UE 4345 documentada en la part nordoest del carrer d'en Malla. Des de l'oest.		
0633	IV	4347
Detall del nivell de circulació UE 4347 documentat al carrer d'en Malla. Des del NE.		

Num.	Sector	UE
0634	IV	4348 4350 4184 4340
Detall del nivell de circulació UE 4348 documentat al carrer d'en Malla. Des del NE.		
0635	IV	4348 4340 4184
Detall del nivell de circulació UE 4348 documentat al carrer d'en Malla. Des del NW.		
0636	IV	4351 4350 4184 4340
Detall del nivell de circulació UE 4351 documentat al carrer d'en Malla. Des del NE.		
0637	IV	4350 4349 4184
Detall de la rasa per a la construcció de la claveguera UE 4184, documentada en la part sud del carrer d'en Malla, també s'aprecia l'estrat de farciment UE 4350.		
0638	IV	4351 4350 4184
Detall del nivell de circulació UE 4351 documentat al carrer d'en Malla. Des del NE.		
0639	IV	4351 4184 4341 4350
Detall del nivell de circulació UE 4351 documentat al carrer d'en Malla. Des del NW.		
0640	IV	4352 4344 4346 4345
Detall del nivell de circulació UE 4352 documentat al carrer d'en Malla. Des del SW.		
0641	IV	4352
Detall del procés d'excavació del nivell de circulació UE 4352 documentat al carrer d'en Malla. Des del NW.		
0642	IV	4352
Detall del procés d'excavació del nivell de circulació UE 4352 documentat al carrer d'en Malla. Des del NW.		
0643	IV	4353 4352
Detall del nivell de circulació UE 4353 documentat al carrer d'en Malla. Des del NW.		
0644	IV	4353
Detall del nivell de circulació UE 4353 documentat al carrer d'en Malla. Des de l'est.		
0645	IV	4353
Detall del nivell de circulació UE 4353 documentat al carrer d'en Malla. Des del NW.		
0646	IV	4353
Detall del nivell de circulació UE 4353 documentat al carrer d'en Malla. Des del NE.		
0647	IV	4354
Detall del nivell de circulació UE 4354 documentat en la part sud del carrer d'en Malla. Des del NE.		
0648	IV	4354
Detall del nivell de circulació UE 4354 documentat en la part oest del carrer d'en Malla. Des del NW.		
0649	IV	4355
Detall del nivell de circulació UE 4355 documentat en la part oest del carrer d'en Malla. Des de l'oest		
0650	IV	4355
Detall del nivell de circulació UE 4355 documentat en la part oest del carrer d'en Malla. Des del NW.		
0651	IV	4356
Detall del nivell de circulació UE 4356 documentat al carrer d'en Malla. Des del NE.		

Num.	Sector	UE
0652	IV	4356
Detall del nivell de circulació UE 4356 documentat al carrer d'en Malla. Des del NE.		
0653	IV	4356
Detall del nivell de circulació UE 4356 documentat al carrer d'en Malla. Des del SW.		
0654	IV	4356
Detall del nivell de circulació UE 4356 documentat al carrer d'en Malla. Des de l'oest.		
0655	IV	4357
Detall del nivell de circulació UE 4357 documentat en la part sud del carrer d'en Malla. Des del NW.		
0656	IV	4357
Detall del nivell de circulació UE 4357 documentat en la part sud del carrer d'en Malla. Des del NW.		
0657	IV	4358
Detall del nivell de circulació UE 4358 documentat al carrer d'en Malla. Des del NW.		
0658	IV	4358
Detall del nivell de circulació UE 4358 documentat al carrer d'en Malla. Des del sud.		
0659	IV	4359
Detall del nivell de circulació UE 4359 documentat al carrer d'en Malla. Des del NW.		
0660	IV	4359
Detall del nivell de circulació UE 4359 documentat al carrer d'en Malla. Des del NE.		
0661	IV	4359
Detall del nivell de circulació UE 4359 documentat al carrer d'en Malla. Des de l'oest.		
0662	IV	4360
Detall del nivell de circulació UE 4360 documentat al carrer d'en Malla. Des del NE.		
0663	IV	4360
Detall del nivell de circulació UE 4360 documentat al carrer d'en Malla. Des del NW.		
0664	IV	4360
Detall del nivell de circulació UE 4360 documentat al carrer d'en Malla. Des del NW.		
0665	IV	4361
Detall del nivell de circulació UE 4361 documentat al carrer d'en Malla. Des del NE.		
0666	IV	4361
Detall del nivell de circulació UE 4361 documentat al carrer d'en Malla. Des del NE.		
0667	IV	4361
Detall del nivell de circulació UE 4361 documentat al carrer d'en Malla. Des del NE.		
0668	IV	4361
Detall del nivell de circulació UE 4361 documentat al carrer d'en Malla. Des del NE.		
0669	IV	4362
Detall del nivell de circulació UE 4362 documentat al carrer d'en Malla. Des del NW.		
0670	IV	4362
Detall del nivell de circulació UE 4362 documentat al carrer d'en Malla. Des del NE.		

Num.	Sector	UE
0671	IV	4363
Detall del nivell de circulació UE 4363 documentat al carrer d'en Malla. Des del NW.		
0672	IV	4363
Detall del nivell de circulació UE 4363 documentat al carrer d'en Malla. Des del NE.		
0673	IV	4363
Detall del nivell de circulació UE 4363 documentat al carrer d'en Malla. Des del NW.		
0674	IV	4363
Detall del nivell de circulació UE 4363 documentat al carrer d'en Malla. Des del NE.		
0675	IV	4363
Detall del nivell de circulació UE 4363 documentat al carrer d'en Malla. Des del NE.		
0676	IV	4364
Detall del nivell de circulació UE 4364 documentat al carrer d'en Malla. Des del NE.		
0677	IV	4364
Detall del nivell de circulació UE 4364 documentat al carrer d'en Malla. Des del NW.		
0678	IV	4364
Detall del nivell de circulació UE 4364 documentat al carrer d'en Malla. Des del NW.		
0679	IV	4364
Detall del nivell de circulació UE 4364 documentat al carrer d'en Malla. Des del NW.		
0680	IV	4365 4367
Detall del'estrat d'anivellament UE 4365 documentat en la part nord del carrer d'en Malla. Des del NW.		
0681	IV	4365 4367
Detall del'estrat d'anivellament UE 4365 documentat en la part nord del carrer d'en Malla. Des del NW.		
0682	IV	4365 4367
Detall del'estrat d'anivellament UE 4365 documentat en la part nord del carrer d'en Malla. Des del NE.		
0683	IV	4366 4367
Detall del'estrat d'anivellament UE 4366 documentat en la part nord del carrer d'en Malla. Des del NW.		
0684	IV	4366 4367
Detall del'estrat d'anivellament UE 4366 documentat en la part nord del carrer d'en Malla. Des del NW.		
0685	IV	4365 4367
Detall del'estrat d'anivellament UE 4365 documentat en la part nord del carrer d'en Malla. Des del NE.		
0686	IV	4367
Punt d'actuació arqueològic nº11, fotografia final. Des del sudest		
0687	IV	4367
Punt d'actuació arqueològic nº11, fotografia final. Des del sudest.		
0688	IV	4367
Punt d'actuació arqueològic nº11, fotografia final. Des del NE.		
0689	IV	4367
Punt d'actuació arqueològic nº11, fotografia final. Des del NE.		

Num.	Sector	UE
0690	IV	4367
Punt d'actuació arqueològic nº11, fotografia final. Des del sudoest		
0691	IV	4367
Punt d'actuació arqueològic nº11, fotografia final. Des del sudoest		
0692	IV	4367
Punt d'actuació arqueològic nº11, fotografia final. Des del NW.		
0693	IV	4367
Punt d'actuació arqueològic nº11, fotografia final. Des del NW		
0694	IV	4367
Punt d'actuació arqueològic nº11, fotografia final. Des del NW.		
0695	IV	4367
Punt d'actuació arqueològic nº11, fotografia final. Des del NW.		
0696	IV	
Detall de la seqüència estratigràfica dels diferents nivells de circulació del carrer d'en Malla.		
0697	IV	
Detall de la seqüència estratigràfica dels diferents nivells de circulació del carrer d'en Malla.		
0698	IV	
Detall de la seqüència estratigràfica dels diferents nivells de circulació del carrer d'en Malla.		
0699	IV	4328
Detall del nivell de circulació UE 4328 documentat al carrer d'en Abella. Des del SE. Punt d'actuació nº12 fotografia inicial.		
0700	IV	4328 419 4081 4082
Detall del nivell de circulació UE 4328 documentat al carrer d'en Abella. Des del SW. Punt d'actuació nº12 fotografia inicial.		
0701	IV	4328
Detall del nivell de circulació UE 4328 documentat al carrer d'en Abella. Des del SE. Punt d'actuació nº12 fotografia inicial.		
0702	IV	4329 4330 4332
Detall de la rasa UE 4329 per a la construcció d'una claveguera al carrer d'en Abella, i l'estrat de farciment UE 4330. Des del NW.		
0703	IV	4329 4330
Detall de la rasa UE 4329 per a la construcció d'una claveguera al carrer d'en Abella, i l'estrat de farciment UE 4330. Des del NW.		
0704	IV	4331 4332 4329 4330 475
Detall del paviment UE 4331 documentat al carrer d'en Abella, Des del NW.		
0705	IV	4331 4332 4329 4330
Detall del paviment UE 4331 documentat al carrer d'en Abella, Des del NE.		
0706	IV	4332 4330 4331
Detall del nivell de circulació UE 4332 i la claveguera 4330 documentat al carrer d'en Abella. Des del SE.		
0707	IV	4332 4330 4331
Detall del nivell de circulació UE 4332 i la claveguera 4330 documentat al carrer d'en Abella. Des del SE.		
0708	IV	4330 4332 4331
Detall del nivell de circulació UE 4332 i la claveguera 4330 documentat al carrer d'en Abella. Des del NE.		

Num.	Sector	UE
0709	IV	4332 4330 4329 4331
Detall del nivell de circulació UE 4332 i la claveguera 4330 documentat al carrer d'en Abella. Des del SE.		
0710	IV	4332 4330 4331
Detall del nivell de circulació UE 4332 i la claveguera 4330 documentat al carrer d'en Abella. Des del SW.		
0711	IV	4332 4330 4329 4012
Detall del nivell de circulació UE 4332 i la claveguera 4330 documentat al carrer d'en Abella. Des del SE.		
0712	IV	
Detall del procés d'excavació al carrer d'en Abella. Des del NE.		
0713	IV	4368 4329 4330
Detall del retall UE 4368 documentat en la part sud del carrer d'en Abella. Des del NW.		
0714	IV	4368 4329 4330
Detall del retall UE 4368 documentat en la part sud del carrer d'en Abella. Des del NW.		
0715	IV	4369 4368 4330
Detall del retall UE 4368 i l'estrat de farciment UE 4369 documentat en la part sud del carrer d'en Abella. Des del NE.		
0716	IV	4369 4368
Detall del retall UE 4368 i l'estrat de farciment UE 4369 documentat en la part sud del carrer d'en Abella. Des del NE.		
0717	IV	4371 4372 4330
Detall dels estrats d'anivellament UE 4371 i 4372 documentats en l'extrem oest del carrer d'en Abella. Des del sud.		
0718	IV	4371 4372
Detall dels estrats d'anivellament UE 4371 i 4372 documentats en l'extrem oest del carrer d'en Abella. Des del NE.		
0719	IV	4372
Detall de l'estrat d'anivellament UE 4372 documentat en l'extrem oest del carrer d'en Abella. Des del sud.		
0720	IV	4373
Detall del nivell de circulació UE 4373 documentat al carrer d'en Abella. Des del sud.		
0721	IV	4373
Detall del nivell de circulació UE 4373 documentat al carrer d'en Abella. Des del NE		
0722	IV	4374 4375 4376
Detall de tres nivells de circulació UE 4374, 4375, 4376 documentat al carrer d'en Abella. Des del sud.oest.		
0723	IV	4374
Detall del nivell de circulació UE 4374 documentat al carrer d'en Abella. Des del NW.		
0724	IV	4375 4376
Detall del nivell de circulació UE 4375 documentat al carrer d'en Abella. Des del sudest.		
0725	IV	4375 4376
Detall del nivell de circulació UE 4375 documentat al carrer d'en Abella. Des del sudest.		
0726	IV	4376
Detall del nivell de circulació UE 4376 documentat al carrer d'en Abella. Des del sudest.		
0727	IV	4376
Detall del nivell de circulació UE 4376 documentat al carrer d'en Abella. Des de l'est.		

Num.	Sector	UE
0728	IV	4377
Detall del nivell de circulació UE 4377 documentat al carrer d'en Abella. Des del sudest.		
0729	IV	4377
Detall del nivell de circulació UE 4377 documentat al carrer d'en Abella. Des del NE.		
0730	IV	4377
Detall del nivell de circulació UE 4377 documentat al carrer d'en Abella. Des del NE.		
0731	IV	4377
Detall del nivell de circulació UE 4377 documentat al carrer d'en Abella. Des del NW.		
0732	IV	4378
Detall del nivell de circulació UE 4378 documentat al carrer d'en Abella. Des del SE.		
0733	IV	4373
Detall del nivell de circulació UE 4378 documentat al carrer d'en Abella. Des del SE.		
0734	IV	4379
Detall del nivell de circulació UE 4379 documentat al carrer d'en Abella. Des del SE.		
0735	IV	4379
Detall del nivell de circulació UE 4379 documentat al carrer d'en Abella. Des del sud		
0736	IV	4379
Detall del nivell de circulació UE 4379 documentat al carrer d'en Abella. Des del SE.		
0737	IV	4379
Detall del nivell de circulació UE 4379 documentat al carrer d'en Abella. Des del sud.		
0738	IV	4379
Detall del nivell de circulació UE 4379 documentat al carrer d'en Abella. Des del sud.		
0739	IV	4379
Detall del nivell de circulació UE 4379 documentat al carrer d'en Abella. Des del sudest.		
0740	IV	4380
Detall de les sorres naturals UE 4380 documentades al carrer d'en Abella. Des del sud.		
0741	IV	4380
Detall de les sorres naturals UE 4380 documentades al carrer d'en Abella. Des del sud.		
0742	IV	4380
Detall de les sorres naturals UE 4380 documentades al carrer d'en Abella. Des del sudest.		
0743	IV	4380
Punt d'actuació arqueològic nº12, fotografia final. Des del NW.		
0744	IV	4380
Punt d'actuació arqueològic nº12, fotografia final. Des del SE		
0745	III	
Detall de les feines de rebaix amb màquina retro-excavadora de la rampa sud. Des del SE.		
0746	III	
Detall de les feines de rebaix de la rampa sud. Des del NE.		

Num.	Sector	UE
0747	III	
Detall de les feines de rebaix de la rampa sud. Des del NE.		
0748	III	
Detall de les feines de rebaix amb màquina retro-excavadora de la rampa sud. Des del NE.		
0749	III	
Detall de les feines de rebaix amb màquina retro-excavadora de la rampa sud. Des del SE.		
0750	III	
Detall de les feines de rebaix amb màquina retro-excavadora de la rampa sud. Des del SE.		
0751	III	
Detall de les feines de rebaix amb màquina retro-excavadora de la rampa sud.		
0752	III	
Detall del paviment del carrer Qui va del Born al Pla d'en Llull, durant les tasques rebaix de la rampa sud. Des del NE.		
0753	III	
Detall de les feines de rebaix amb màquina retro-excavadora de la rampa sud. Des de l'oest		
0754	III	
Detall de les feines de rebaix amb màquina retro-excavadora de la rampa sud. Des del NE.		
0755	III	
Detall de les feines de rebaix de la rampa sud. Des del nord.		
0756	III	
Detall de les feines de rebaix amb màquina retro-excavadora de la rampa sud. Des del NE.		
0757	III	
Detall de les feines de rebaix amb màquina retro-excavadora de la rampa sud. Des del NE		
0758	III	
Detall de les feines de rebaix amb màquina retro-excavadora de la rampa sud. Des del SE.		
0759	III	
Detall de les feines de rebaix amb màquina retro-excavadora de la rampa sud. Des de l'est		
0760	III	
Detall de les feines de rebaix amb màquina retro-excavadora de la rampa sud. Des del NE.		
0761	III	
Detall de les feines de rebaix amb màquina retro-excavadora de la rampa sud. Des del NE.		
0762	III	
Detall de les feines de rebaix amb màquina retro-excavadora de la rampa sud. Des del NE.		
0763	III	
Detall de les feines de rebaix amb màquina retro-excavadora de la rampa sud. Des del nord.		
0764	III	
Detall de les feines de rebaix amb màquina retro-excavadora de la rampa sud. Des del nord.		
0765	III	
Detall de les feines de rebaix amb màquina retro-excavadora de la rampa sud. Des del NE.		

Num.	Sector	UE
0766	III	

Detall de les feines de rebaix de la rampa sud. Des del nord.

0767	III	

Detall de les feines de rebaix de la rampa sud. Des del nord.

0768	III	

Detall de les feines de rebaix de la rampa sud. Des del NE.

0769	III	

Detall de les feines de rebaix amb màquina retro-excavadora de la rampa sud. Des del NE.

0770	III	

Detall de les feines de rebaix amb màquina retro-excavadora de la rampa sud. Des del NE.

0771	III	

Detall de les feines de rebaix amb màquina retro-excavadora de la rampa sud. Es pot apreciar la claveguera longitudinal del mercat. Des del SE.

0772	III	

Detall de les feines de rebaix amb màquina retro-excavadora i màquina 'bob-cat' de la rampa sud. Des del NE.

0773	III	

Detall de les feines de rebaix amb màquina retro-excavadora de la rampa sud. Es pot apreciar la claveguera longitudinal del mercat. Des del SE.

0774	III	

Detall de les feines de rebaix amb màquina retro-excavadora de la rampa sud. Des del nord.

0775	III	

Detall de les feines de rebaix amb màquina retro-excavadora i màquina 'bob-cat' de la rampa sud. Des del SW.

0776	III	

Detall de les feines de rebaix de la rampa sud. Des del NW.

0777	III	

Detall de les feines de rebaix amb màquina retro-excavadora i màquina 'bob-cat' de la rampa sud. Des del NW.

0778	III	

Detall de les feines de rebaix amb màquina retro-excavadora i màquina 'bob-cat' de la rampa sud. Des del SE.

0779	III	

Detall de les feines de rebaix amb màquina retro-excavadora i màquina 'bob-cat' de la rampa sud. Des del SE.

0780	III	

Detall de les feines de rebaix amb màquina retro-excavadora de la rampa sud. Es pot apreciar la claveguera longitudinal del mercat. Des del SE.

0781	III	

Detall de les feines de rebaix amb màquina retro-excavadora de la rampa sud. Es pot apreciar la claveguera longitudinal del mercat. Des del SE.

0782	III	

Detall de les feines de rebaix amb màquina retro-excavadora i màquina 'bob-cat' de la rampa sud. Des del NE.

Num.	Sector	UE
0783	III	
Detall de les feines de rebaix amb màquina retro-excavadora de la rampa sud. Des del SW.		
0784	III	
Detall de les feines de rebaix de la rampa sud aixecament màquina 'bob-cat'. Des del NE.		
0785	III	
Detall de les feines de rebaix de la rampa sud aixecament màquina 'bob-cat'. Des del NE.		
0786	III	
Detall de les feines de rebaix de la rampa sud aixecament màquina 'bob-cat'. Des del NE.		
0787	III	
Detall de les feines de rebaix de la rampa sud aixecament màquina 'bob-cat'. Des del SE.		
0788	III	
Detall de les feines de rebaix amb màquina retro-excavadora i màquina 'bob-cat' de la rampa sud. Des del SE.		
0789	III	
Detall de les feines de rebaix amb màquina retro-excavadora i màquina 'bob-cat' de la rampa sud. Des del SW.		
0790	III	
Detall de les feines de rebaix amb màquina retro-excavadora i màquina 'bob-cat' de la rampa sud. Des del nord		
0791	III	
Detall de les feines de rebaix amb màquina retro-excavadora i màquina 'bob-cat' de la rampa sud. Des del NE.		
0792	III	
Detall de les feines de rebaix de la rampa sud.		
0793	III	
Detall de les feines de rebaix amb màquina retro-excavadora i màquina 'bob-cat' de la rampa sud. Des del nord		
0794	III	
Detall de les feines de rebaix amb màquina retro-excavadora i màquina 'bob-cat' de la rampa sud. Des del NE.		
0795	III	
Detall de les feines de rebaix de la rampa sud aixecament màquina 'bob-cat'. Des del nord		
0796	III	
Punt d'actuació nº13, fotografia final. Des del NE UE:30700, 30889, 30890		
0797	III	
Punt d'actuació nº13, fotografia final. Des del NE UE:30700, 30888, 30889, 30890.		
0798	III	
Punt d'actuació nº13, fotografia final. Des del SW UE:30700.		
0799	III	
Detall de les rodes de molí reaprofitades com a paviment en la part SE del carrer Qui va del Born al Pla d'en Llull. Des del NW UE 30700, 30888, 30889, 30890		

Num.	Sector	UE

0800 III

Detall de la roda de molí reaprofitada com a paviment en la part SE del carrer Qui va del Born al Pla d'en Llull. Des del NW
UE: 30888

0801 III

Detall de la roda de molí reaprofitada com a paviment en la part SE del carrer Qui va del Born al Pla d'en Llull. Des del NW
UE: 30889

0802 III

Detall de la roda de molí reaprofitada com a paviment en la part SE del carrer Qui va del Born al Pla d'en Llull. Des del NW
UE: 30890

0803 VII

Detall del paviment UE 70378 i el nivell de preparació UE 70379 documentat en la part nordoest de l'hab.8 del sector VII.
UE 70378, 70379

0804 VII

Detall del paviment UE 70378 i el nivell de preparació UE 70379 documentat en la part nordoest de l'hab.8 del sector VII.
UE 70378, 70379, 70380

0805 VII

Detall del nivell de preparació UE 70379 documentat en la part nordoest de l'hab.8 del sector VII.
UE 70378, 70379, 70380

0806 VII

Detall de l'estrat UE 70380 documentat en la part nordoest de l'hab.8 del sector VII.
UE 70380, 70378

0807 VII

Detall de l'estrat UE 70380 documentat en la part nordoest de l'hab.8 del sector VII.
UE 70380, 70378

0808 VII 7872 7871 7901 740

Vista general de la part oest de l'hab.8 del sector VII, des del SE

0809 VII 7872 7871

Vista general de la part oest de l'hab.8 del sector VII, des del SE

0810 VII

Vista general de la part oest de l'hab.8 del sector VII, des del NE

0811 VII

Vista general de la part oest de l'hab.8 del sector VII, des del NE

0812 VII

Vista general de la part oest de l'hab.8 del sector VII, des del NE

0813 VII

Detall de l'estrat de cendres UE 70386 documentat en la part sudoest de l'hab 20 del sector VII. Des del NE
UE 70386, 7787

0814 VII

Detall de l'estrat UE 70387 documentat en la part oest de l'hab 20 del sector VII. Des del NW
UE 70387, 70394

0815 VII

Detall de l'estrat UE 70387 documentat en la part oest de l'hab 20 del sector VII. Des del NW
UE 70387, 70388

Num.	Sector	UE
0816	VII	Detall de l'estrat UE 70387 documentat en la part oest de l'hab 20 del sector VII. Des del NW UE 70387, 70394, 70388
0817	VII	Detall de l'estrat UE 70387 documentat en la part oest de l'hab 20 del sector VII. Des del SE UE 70387, 70394
0818	VII	Detall de l'estrat UE 70387 documentat en la part oest de l'hab 20 del sector VII. Des del SE UE 70387, 70388
0819	VII	Detall del paviment UE 70394 i el nivell de preparació UE 70397 documentat de forma parcial en la part oest de l'hab 20 del sector VII. Des del SW.
0820	VII	Detall del paviment UE 70395 documentat de forma parcial en la part oest de l'hab 20 del sector VII. Des del SE. UE 70395
0821	VII	Detall de l'estrat d'anivellament UE 70396 documentat en la part oest de l'hab 20 del sector VII. Des del SE UE 70396
0822	VII	Detall de l'estrat d'anivellament UE 70396 documentat en la part oest de l'hab 20 del sector VII. Des de l'est UE 70396
0823	VII	Detall de l'estrat d'anivellament UE 70396 documentat en la part oest de l'hab 20 del sector VII. Des del NE UE 70396
0824	VII	Detall del retall irregular UE 70401 i el primer nivell de farciment UE 70402 documentat en la part oest de l'hab 20 del sector VII. Des del SW
0825	VII	Detall del retall irregular UE 70401 i el segon nivell de farciment UE 70403 documentat en la part oest de l'hab 20 del sector VII. Des del SW
0826	VII	Detall del retall irregular UE 70401 i el segon nivell de farciment UE 70403 documentat en la part oest de l'hab 20 del sector VII. Des del NW
0827	VII	Detall del retall irregular UE 70401 documentat en la part oest de l'hab 20 del sector VII. Des del NE UE 70401,
0828	VII	Detall del retall irregular UE 70401 documentat en la part oest de l'hab 20 del sector VII. Des del SW UE 70401,
0829	VII	Detall del retall irregular UE 70400 documentat en la part oest de l'hab 20 del sector VII. Des del SW UE 70400

Num.	Sector	UE
0830	VII	Detall del retall irregular UE 70400 documentat en la part oest de l'hab 20 del sector VII. Des del SW UE 70400
0831	VII	Detall del retall irregular UE 70400 documentat en la part oest de l'hab 20 del sector VII. Des del NW UE 70400
0832	VII	Detall del retall irregular UE 70400 documentat en la part oest de l'hab 20 del sector VII. Des del NE UE 70400
0833	VII	Detall del retall irregular UE 70400 documentat en la part oest de l'hab 20 del sector VII. Des del SE UE 70400
0834	VII	Detall del retall irregular UE 70408 i l'estrat de farciment UE 70406 documentat en la part nordoest de l'hab 20 del sector VII. Des del SE
0835	VII	Detall de l'estructura UE 70409 documentat en l'interior del retall UE 70408 documentat en la part nordoest de l'hab 20 del sector VII. Des del NW
0836	VII	Detall de l'estructura UE 70409 documentat en l'interior del retall UE 70408 documentat en la part nordoest de l'hab 20 del sector VII. Des del NW
0837	VII	Detall de l'estructura UE 70409 documentat en l'interior del retall UE 70408 documentat en la part nordoest de l'hab 20 del sector VII. Des del SE
0838	VII	Detall del retall circular UE 70410 i l'estrat de farciment UE 70411 documentat en l'interior del retall UE 70408 documentat en la part nordoest de l'hab 20 del sector VII. Des del SW
0839	VII	Detall del retall circular UE 70410 documentat en l'interior del retall UE 70408 documentat en la part nordoest de l'hab 20 del sector VII. Des del NW
0840	VII	Detall del retall circular UE 70412 i l'estrat de farciment UE 70413 documentat en l'interior del retall UE 70408 localitzat en la part nordoest de l'hab 20 del sector VII. Des del SE
0841	VII	Detall del retall circular UE 70412 documentat en l'interior del retall UE 70408 localitzat en la part nordoest de l'hab 20 del sector VII. Des del NW
0842	VII	Detall del retall irregular UE 70408 i l'estrat de farciment UE 70407documentat en la part nordoest de l'hab 20 del sector VII. Des del NE
0843	VII	Detall del retall irregular UE 70408 i l'estrat de farciment UE 70407documentat en la part nordoest de l'hab 20 del sector VII. Des del SE

Num.	Sector	UE
0844	VII	
Detall del retall irregular UE 70408 documentat en la part nordoest de l'hab 20 del sector VII. Des del NE UE 70408		
0845	VII	
Detall del retall irregular UE 70408 documentat en la part nordoest de l'hab 20 del sector VII. Des del SE UE 70408		
0846	VII	
Detall del marxapeu UE 70388 documentat en l'accés a l'hab 20 del sector VII. Des del NE UE 70388		
0847	VII	
Detall de les marques UE 70389 localitzades al marxapeu UE 70388 documentat en l'accés a l'hab 20 del sector VII. Des del NW UE 70388, 70389		
0848	VII	
Detall del brancal dret UE 70390 documentat en l'accés a l'hab 20 del sector VII. Des del NW UE 70390		
0849	VII	
Detall del brancal esquerra UE 70391 documentat en l'accés a l'hab 20 del sector VII. Des del SE UE 70391, 70388		
0850	VII	
Detall del brancal esquerra UE 70391 documentat en l'accés a l'hab 20 del sector VII. Des del nord UE 70391, 70388		
0851	VII	
Detall de l'estructura UE 70392 documentat en la part NW de l'hab 20 del sector VII. Des del sud UE 70392		
0852	VII	
Detall de la coberta UE 70393 documentat en la part NW de l'hab 20 del sector VII. Des del sud UE 70393		
0853	VII	
Vista general de la part oest de l'hab 20 del sector VII. Des del NW.		
0854	VII	
Vista general de la part oest de l'hab 20 del sector VII. Des de l'oest		
0855	VII	
Vista general de la part oest de l'hab 20 del sector VII. Des de l'oest		
0856	VII	
Vista general de la part oest de l'hab 20 del sector VII. Des del NW.		
0857	VII	
Detall del nivell de cendres UE 70381 localitzat en l'hab.20 del sector VII		
0858	VII	
Detall de l'estructura UE 70382 localitzada en la part est l'hab.20 del sector VII		
0859	VII	
Detall de l'estrat UE 70414 documentat en la part oest de l'hab.19 del sector VII		

Num.	Sector	UE
0860	VII	
Detall de l'estrat UE 70414 documentat en la part sudoest de l'hab.19 del sector VII		
0861	VII	
Detall de l'estrat UE 70416 documentat en la part oest de l'hab.19 del sector VII		
0862	VII	
Detall de l'estrat UE 70421 documentat en la part oest de l'hab.19 del sector VII		
0863	VII	
Detall del mur UE 70428 que forma part de l'estructura documentada en la part oest de l'hab.19 del sector VII UE: 70428 70427		
0864	VII	
Detall de l'estructura documentada en la part oest de l'hab.19 del sector VII UE: 70428 70427		
0865	VII	
Detall del mur UE 70427 que forma part de l'estructura documentada en la part oest de l'hab.19 del sector VII UE: 70428 70427		
0866	VII	
Detall del mur UE 70428 que forma part de l'estructura documentada en la part oest de l'hab.19 del sector VII UE: 70428 70427		
0867	VII	
Vista general de l'hab 19 del sector VII des de l'oest.		
0868	VII	
Vista general de la part oest de l'hab 19 del sector VII des de l'oest.		
0869	VII	
Vista general de la part oest de l'hab 19 del sector VII des de l'oest.		
0870	III	
Vista general de la claveguera documentada en l'extrem sudoest del carrer Qui va del Born al Pla d'en Llull. des del nordest		
0871	III	
Detall de l'estrat UE 30877 farciment de la claveguera documentada en l'extrem sudoest del carrer Qui va del Born al Pla d'en Llull. des del nordest.		
0872	III	
Detall de l'estrat UE 30877 farciment de la claveguera documentada en l'extrem sudoest del carrer Qui va del Born al Pla d'en Llull. des del nordest.		
0873	III	
Detall de l'estrat UE 30877 farciment de la claveguera documentada en l'extrem sudoest del carrer Qui va del Born al Pla d'en Llull. des del sudest.		
0874	III	
Detall del procés d'excavació de l'estrat UE 30877 farciment de la claveguera documentada en l'extrem sudoest del carrer Qui va del Born al Pla d'en Llull. des del nord.		
0875	III	
Detall del procés d'excavació de l'estrat UE 30877 farciment de la claveguera documentada en l'extrem sudoest del carrer Qui va del Born al Pla d'en Llull. des del nord.		

Num.	Sector	UE
0876	III	
Detall del procés d'excavació de l'estrat UE 30877 farciment de la claveguera documentada en l'extrem sudoest del carrer Qui va del Born al Pla d'en Llull. des del sud.		
0877	III	
Detall del procés d'excavació de l'estrat UE 30877 farciment de la claveguera documentada en l'extrem sudoest del carrer Qui va del Born al Pla d'en Llull. des del sud.		
0878	III	
Detall del procés d'excavació de l'estrat UE 30877 farciment de la claveguera documentada en l'extrem sudoest del carrer Qui va del Born al Pla d'en Llull. des del sud.		
0879	III	
Detall de l'estrat UE 30878 farciment de la claveguera documentada en l'extrem sudoest del carrer Qui va del Born al Pla d'en Llull. des del nord.		
0880	III	
Detall de l'estrat UE 30878 farciment de la claveguera documentada en l'extrem sudoest del carrer Qui va del Born al Pla d'en Llull. des del nord.		
0881	III	
Detall de l'estrat UE 30878 farciment de la claveguera documentada en l'extrem sudoest del carrer Qui va del Born al Pla d'en Llull. des de l'oest.		
0882	III	
Detall de l'estrat UE 30878 farciment de la claveguera documentada en l'extrem sudoest del carrer Qui va del Born al Pla d'en Llull. des de l'oest.		
0883	III	
Detall de l'estrat UE 30878 farciment de la claveguera documentada en l'extrem sudoest del carrer Qui va del Born al Pla d'en Llull. des de l'oest.		
0884	III	
Detall de l'estrat UE 30878 farciment de la claveguera documentada en l'extrem sudoest del carrer Qui va del Born al Pla d'en Llull. des del sud.		
0885	III	
Detall de l'estrat UE 30878 farciment de la claveguera documentada en l'extrem sudoest del carrer Qui va del Born al Pla d'en Llull. des del sud.		
0886	III	
Detall de l'estrat UE 30878 farciment de la claveguera documentada en l'extrem sudoest del carrer Qui va del Born al Pla d'en Llull. des del sudest		
0887	III	
Detall de l'estrat UE 30882 farciment de la claveguera documentada en l'extrem sudoest del carrer Qui va del Born al Pla d'en Llull. des del nord.		
0888	III	
Detall de l'estrat UE 30882 farciment de la claveguera documentada en l'extrem sudoest del carrer Qui va del Born al Pla d'en Llull. des del sud.		
0889	III	
Detall de l'estrat UE 30882 farciment de la claveguera documentada en l'extrem sudoest del carrer Qui va del Born al Pla d'en Llull. des del sud		

Num.	Sector	UE
0890	III	Detall de l'estrat UE 30882 farciment de la claveguera documentada en l'extrem sudoest del carrer Qui va del Born al Pla d'en Llull. des del sudoest
0891	III	Detall de l'estrat UE 30883 farciment de la claveguera documentada en l'extrem sudoest del carrer Qui va del Born al Pla d'en Llull. des del nord.
0892	III	Detall de l'estrat UE 30883 farciment de la claveguera documentada en l'extrem sudoest del carrer Qui va del Born al Pla d'en Llull. des del sud.
0893	III	Detall de l'estrat UE 30883 farciment de la claveguera documentada en l'extrem sudoest del carrer Qui va del Born al Pla d'en Llull. des del nord.
0894	III	Detall de l'estrat UE 30883 farciment de la claveguera documentada en l'extrem sudoest del carrer Qui va del Born al Pla d'en Llull. des del nord.
0895	III	Detall de l'estrat UE 30884 farciment de la claveguera documentada en l'extrem sudoest del carrer Qui va del Born al Pla d'en Llull. des del nord.
0896	III	Detall de l'estrat UE 30884 farciment de la claveguera documentada en l'extrem sudoest del carrer Qui va del Born al Pla d'en Llull. des del sudest.
0897	III	Detall de l'estrat UE 30884 farciment de la claveguera documentada en l'extrem sudoest del carrer Qui va del Born al Pla d'en Llull. des del sudoest
0898	III	Detall de l'estrat UE 30884 farciment de la claveguera documentada en l'extrem sudoest del carrer Qui va del Born al Pla d'en Llull. des del sudoest
0899	III	Detall de l'estrat UE 30884 farciment de la claveguera documentada en l'extrem sudoest del carrer Qui va del Born al Pla d'en Llull. des del sud
0900	III	Detall de l'estrat UE 30884 farciment de la claveguera documentada en l'extrem sudoest del carrer Qui va del Born al Pla d'en Llull. des del nord
0901	III	Detall de l'estrat UE 30885 farciment de la claveguera documentada en l'extrem sudoest del carrer Qui va del Born al Pla d'en Llull. des del nord
0902	III	Detall de l'estrat UE 30885 farciment de la claveguera documentada en l'extrem sudoest del carrer Qui va del Born al Pla d'en Llull. des del sudoest
0903	III	Detall de l'estrat UE 30885 farciment de la claveguera documentada en l'extrem sudoest del carrer Qui va del Born al Pla d'en Llull. des del sudest

Num.	Sector	UE

0904 III

Detall de l'estrat UE 30886 farciment de la claveguera documentada en l'extrem sudoest del carrer Qui va del Born al Pla d'en Llull. des del nord

0905 III

Detall de l'estrat UE 30886 farciment de la claveguera documentada en l'extrem sudoest del carrer Qui va del Born al Pla d'en Llull. des del sud

0906 III

Detall de l'estrat UE 30886 farciment de la claveguera documentada en l'extrem sudoest del carrer Qui va del Born al Pla d'en Llull. des del sudest

0907 III

Detall de la claveguera documentada en l'extrem sudoest del carrer Qui va del Born al Pla d'en Llull. des del nord.
UE: 30880 30881 30887

0908 III

Detall de la claveguera i l'estratigrafia dels estrats de farciment documentada en l'extrem sudoest del carrer Qui va del Born al Pla d'en Llull. des del sud.

0909 III

Detall de la claveguera documentada en l'extrem sudoest del carrer Qui va del Born al Pla d'en Llull. des del sud.
UE: 30880 30881 30887

0910 III

Detall de la claveguera documentada en l'extrem sudoest del carrer Qui va del Born al Pla d'en Llull. des del sud.
UE: 30880 30881 30887

0911 III

Detall de la claveguera documentada en l'extrem sudoest del carrer Qui va del Born al Pla d'en Llull. des del sudest.
UE: 30880 30881 30887

0912 III

Detall del paviment de rajola de la claveguera documentada en l'extrem sudoest del carrer Qui va del Born al Pla d'en Llull. des del sudest.

0913 VII

Vista general del punt d'actuació nº14 abans de l'intervenció. Des del sudoest.

0914 VII

Vista general del punt d'actuació nº14 abans de l'intervenció. Des del sudoest.

0915 VII

Vista general del punt d'actuació nº14 abans de l'intervenció. Des del nordest.

0916 VII

Feines d'arranjament de terres en el punt d'actuació nº14.

0917 VII

Punt on es va finalitzar l'intervenció de l'any 2001 i la zona de reserva.

0918 VII

Detall de la rampa nord durant les feines de construcció d'encepats.

0919 VII

Detall de la rampa nord durant les feines de micropilotatge.

Num.	Sector	UE
0920	VII	
Punt on es va finalitzar l'intervenció de l'any 2001 i la zona de reserva.		
0921	VII	
Detall d'un bloc de ciment (fuita durant la construcció de micropilotatges), al carrer Qui va del Born. Des del sudoest.		
0922	VII	
Detall d'un bloc de ciment (fuita durant la construcció de micropilotatges), al carrer Qui va del Born. Des del sudoest.		
0923	VII	
Detall d'una bala de canó localitzada en la runa que cobria el carrer Qui va del Born.		
0924	VII	
Detall d'una bala de canó localitzada en la runa que cobria el carrer Qui va del Born.		
0925	VII	
Procés de rebaix de la runa que cobria les habitacions documentades en la part nord del sector VII.		
0926	VII	
Procés de rebaix de la runa que cobria la part nord del carrer Qui va del Born, des del sudoest.		
0927	VII	
Procés de rebaix de la runa que cobria la part nord del carrer Qui va del Born, des del nord		
0928	VII	
Procés de rebaix de la runa que cobria la part nord del carrer Qui va del Born, des del sudoest.		
0929	VII	
Procés de rebaix de la runa que cobria la part nord del carrer Qui va del Born, des del sudest.		
0930	VII	
Procés de rebaix de la runa que cobria la part nord del carrer Qui va del Born, des del nordoest.		
0931	VII	
Procés de rebaix de la runa que cobria la part nord del carrer Qui va del Born, des del sud.		
0932	VII	
Procés de rebaix de la runa que cobria la part nord del carrer Qui va del Born, des de l'oest.		
0933	VII	
Procés de rebaix de la runa que cobria la part nord del carrer Qui va del Born, des del sud.		
0934	VII	
Procés de rebaix de la runa que cobria la part nord del carrer Qui va del Born, des del sudoest.		
0935	VII	
Procés de rebaix de la runa que cobria la part nord del carrer Qui va del Born, des de l'oest.		
0936	VII	
Procés de rebaix de la runa que cobria la part nord del carrer Qui va del Born, des del sudoest.		
0937	VII	
Procés de rebaix de la runa que cobria la part nord del carrer Qui va del Born, des del sud.		
0938	VII	
Procés de rebaix de la runa que cobria la part nord del carrer Qui va del Born, des del sud.		

Num.	Sector	UE
0939	VII	
Procés de rebaix de la runa que cobria la part nord del carrer Qui va del Born, des del sudoest.		
0940	VII	
Procés de rebaix de la runa que cobria la part nord del carrer Qui va del Born, des del sudoest.		
0941	VII	
Detall d'una reixa de ferro localitzada durant les tasques de rebaix de la runa localitzada en la part nord del carrer Qui va del Born.		
0942	VII	
Detall d'una reixa de ferro localitzada durant les tasques de rebaix de la runa localitzada en la part nord del carrer Qui va del Born.		
0943	VII	
Detall d'una reixa de ferro localitzada durant les tasques de rebaix de la runa localitzada en la part nord del carrer Qui va del Born.		
0944	VII	
Detall d'una bala de canó localitzada durant les tasques de rebaix de la runa localitzada en la part nord del carrer Qui va del Born.		
0945	VII	
Detall d'una bala de canó localitzada durant les tasques de rebaix de la runa localitzada en la part nord del carrer Qui va del Born.		
0946	VII	
Procés de rebaix de la runa que cobria la part nord del carrer Qui va del Born, des del sud.		
0947	VII	
Procés de rebaix de la runa que cobria la part nord del carrer Qui va del Born, des del sud.		
0948	VII	
Procés de rebaix de la runa que cobria la part nord del carrer Qui va del Born, des del sud.		
0949	VII	
Procés de rebaix de la runa que cobria la part nord del carrer Qui va del Born, des del sud.		
0950	VII	
Procés d'excavació manual de la runa que cobria la part nord del carrer Qui va del Born, des del sud.		
0951	VII	
Procés d'excavació manual de la runa que cobria la part nord del carrer Qui va del Born, des de l'oest.		
0952	VII	
Detall de l'estrat UE 70297, sediment d'una claveguera, localitzat en la part nord del carrer Qui va del Born. Des de l'oest UE: 70297 30700		
0953	VII	
Detall de l'estrat UE 70297, sediment d'una claveguera, localitzat en la part nord del carrer Qui va del Born. Des de l'oest UE: 70297 30700		
0954	VII	
Detall de l'estrat UE 70297, sediment d'una claveguera, localitzat en la part nord del carrer Qui va del Born. Des del sudoest UE: 70297 30700		
0955	VII	
Detall de l'estrat UE 70297, sediment d'una claveguera, localitzat en la part nord del carrer Qui va del Born. Des de l'oest UE: 70297 30700		

Num.	Sector	UE
0956	VII	
Detall de l'estrat UE 70297, sediment d'una claveguera, localitzat en la part nord del carrer Qui va del Born. Des del nordoest UE: 70297 30700		
0957	VII	
Detall de l'estrat UE 70297, sediment d'una claveguera, localitzat en la part nord del carrer Qui va del Born. Des del nordoest UE: 70297 30700		
0958	VII	
Detall de l'estrat UE 70297, sediment d'una claveguera, localitzat en la part nord del carrer Qui va del Born. Des del nordoest UE: 70297 30700		
0959	VII	
Detall de l'estrat UE 70297, sediment d'una claveguera, localitzat en la part nord del carrer Qui va del Born. Des del nordest UE: 70297		
0960	VII	
Detall de l'estrat UE 70297, sediment d'una claveguera, localitzat en la part nord del carrer Qui va del Born. Des del nordest UE: 70297		
0961	VII	
Detall de l'estrat UE 70297, sediment d'una claveguera, localitzat en la part nord del carrer Qui va del Born. Des del sud UE: 70297		
0962	VII	
Detall de l'estrat UE 70297, sediment d'una claveguera, localitzat en la part nord del carrer Qui va del Born. Des del nordest UE: 70297		
0963	VII	
Detall de l'estrat UE 70315, localitzat per sobre del paviment UE 30700 del carrer Qui va del Born. Des del sudoest. UE: 70315		
0964	VII	
Feines de rebaix amb màquina de la runa que cobria l'hab. 1 del sector VII. Des del nordest		
0965	VII	
Feines de rebaix amb màquina de la runa que cobria l'hab. 1 del sector VII. Des del sudest		
0966	VII	
Feines de rebaix amb màquina de la runa que cobria l'hab. 1 del sector VII. Des de l'est		
0967	VII	
Detall de les feines de micropilotatge del pilar nº35. Afectació d'estructures.		
0968	VII	
Detall de les feines de micropilotatge del pilar nº35. Afectació d'estructures.		
0969	VII	
Detall de les feines de micropilotatge del pilar nº35. Afectació d'estructures.		
0970	VII	
Detall de les feines de micropilotatge del pilar nº35. Afectació d'estructures.		
0971	VII	
Detall de les feines de micropilotatge del pilar nº35. Afectació d'estructures.		

Num.	Sector	UE
0972	VII	
Detall de les feines de micropilotatge del pilar nº35. Afectació d'estructures.		
0973	VII	
Detall de l'escala localitzada en la part nord de l'hab.1 del sector VII, des del nordoest. UE 70233 70232		
0974	VII	
Detall de l'escala localitzada en la part nord de l'hab.1 del sector VII, des de l'oest. UE 70233 70232		
0975	VII	
Detall de l'escala localitzada en la part nord de l'hab.1 del sector VII, des del sudest. UE 70233 70232		
0976	VII	
Detall de l'escala localitzada en la part nord de l'hab.1 del sector VII, des del nordoest. UE 70233 70232		
0977	VII	
Detall de l'escala localitzada en la part nord de l'hab.1 del sector VII, des del nord UE 70233 70232 70240		
0978	VII	
Detall de l'escala localitzada en la part nord de l'hab.1 del sector VII, des de l'oest. UE 70233 70232 70237		
0979	VII	
Detall de la runa que cobria les escales localitzades en el nord de l'hab.1 del sector VII, UE 70235		
0980	VII	
Feines de rebaix amb màquina de la runa que cobria l'hab. 1 del sector VII.		
0981	VII	
Feines de rebaix amb màquina de la runa que cobria l'hab. 1 del sector VII.		
0982	VII	
Procés de construcció d'un encepat que afecta a restes arqueològiques.		
0983	VII	
Feines de rebaix amb màquina de la runa que cobria l'hab. 1 del sector VII. Des del sud oest		
0984	VII	
Feines de rebaix amb màquina de la runa que cobria l'hab. 1 del sector VII. Des del sudoest. UE: 70200 70239 70243		
0985	VII	
Feines de rebaix amb màquina de la runa que cobria l'hab. 1 del sector VII. Des del sud. UE: 70245		
0986	VII	
Feines de rebaix amb màquina de la runa que cobria l'hab. 1 del sector VII. Des del sudoest. UE: 70200 70239 70243		
0987	VII	
Feines de rebaix amb màquina de la runa que cobria l'hab. 1 del sector VII. Des del sud.		

Num.	Sector	UE
0988	VII	
Feines de rebaix amb màquina de la runa que cobria l'hab. 1 del sector VII. Des del sud.		
0989	VII	
Feines de rebaix amb màquina de la runa que cobria l'hab. 1 del sector VII. Des del sud.		
0990	VII	
Procés de neteja de les estructures documentades a l'interior de les habitacions localitzades al nord del sector VII. Des del nordoest.		
0991	VII	
Procés de neteja de les estructures documentades a l'interior de les habitacions localitzades al nord del sector VII. Des del nordoest.		
0992	VII	
Procés de neteja de les estructures documentades a l'interior de les habitacions localitzades al nord del sector VII. Des del sudest.		
0993	VII	
Detall del primer nivell de colmatació UE 70216, de la fossa sèptica documentada a l'interior de l'hab.1 del sector VII des del sudest.		
0994	VII	
Detall del nivell de colmatació UE 70218, de la fossa sèptica documentada a l'interior de l'hab.1 del sector VII des del sudoest. UE: 70218 70221 70223 70229		
0995	VII	
Detall de l'últim nivell de colmatació UE 70219, de la fossa sèptica documentada a l'interior de l'hab.1 del sector VII des del nordoest.		
0996	VII	
Detall del mur sud de la fossa sèptica documentada a l'interior de l'hab.1 del sector VII des del sudest. UE: 70220 70221 70216 70223		
0997	VII	
Detall del mur sud de la fossa sèptica documentada a l'interior de l'hab.1 del sector VII des de l'est. UE: 70220 70221 70222 70223		
0998	VII	
Detall del mur est de la fossa sèptica documentada a l'interior de l'hab.1 del sector VII des del nord UE: 70220 70221 70222 70238		
0999	VII	
Detall del paviment de rajola de la fossa sèptica documentada a l'interior de l'hab.1 del sector VII des del sud. UE: 70220 70221 70222 70223 70238		
1000	VII	
Detall de la fossa sèptica localitzada en la part nordoest de l'hab.1 del sector VII des del sud. UE: 70223 70228 70229 70230		
1001	VII	
Detall del baixant UE 70241 i l'estrat UE 70224 que el farceix , documentat en l'hab.1 del sector VII. UE: 70229 70223 70224 70241 70238		
1002	VII	
Detall de la coberta de fossa sèptica localitzada a l'oest de l'hab.1 del sector VII. des de l'interior, també s'aprecia l'estrat UE 70225. UE: 70223 70225		

Num.	Sector	UE

1003 VII

Vista general de la fossa sèptica localitzada en la part nordoest de l'hab.1 del sector VII des del nordest
UE: 70220 70223 70229 70230

1004 VII

Detall del baixant ceràmic UE 70228 i l'estrat UE 70227 que el farceix , documentat en l'hab.1 del sector VII.
UE: 70228 70227 70230 70229 70223

1005 VII

Vista general de la fossa sèptica localitzada en la part nordoest de l'hab.1 del sector VII des del nord
UE: 70220 70223 70229 70230

1006 VII

Detall del baixant ceràmic UE 70228 documentat en l'hab.1 del sector VII.
UE: 70228 70230 70229

1007 VII

Detall del baixant ceràmic UE 70228 i la fossa sèptica documentada en l'hab.1 del sector VII.

1008 VII

Detall del baixant ceràmic UE 70228 documentat en l'hab.1 del sector VII.

1009 VII

Detall del mur UE 70230, límit oest de l'hab.1 del sector VII des del sud.

1010 VII

Detall del mur UE 70230, límit oest de l'hab.1 del sector VII des del sudest

1011 VII

Detall del mur UE 70230, límit oest de l'hab.1 del sector VII des del nord

1012 VII

Detall de l'escala localitzada en l'extrem nordoest de l'hab.1 del sector VII
UE: 70238 70239 70240 70242 70243 70230 70223

1013 VII

Detall de l'escala localitzada en l'extrem nordoest de l'hab.1 del sector VII
UE: 70238 70239 70240 70242 70243 70230 70223 70229 70221

1014 VII

Detall de l'escala localitzada en l'extrem nordoest de l'hab.1 del sector VII
UE: 70239 70240 70243 70230 70223 70200

1015 VII

Detall de l'escala localitzada en l'extrem nordoest de l'hab.1 del sector VII
UE: 70239 70240 70243 70230

1016 VII

Detall de l'escala localitzada en l'extrem nordoest de l'hab.1 del sector VII
UE: 70239 70242 70243 70230

1017 VII

Detall d'un baixant UE 70241 localitzat al mur UE 70238, nordoest de l'hab.1 del sector VII. Des del nordest.

1018 VII

Detall d'un baixant UE 70241 localitzat al mur UE 70238, nordoest de l'hab.1 del sector VII.

Num.	Sector	UE
1019	VII	
Detall del mur UE 70242 i la reforma UE 70243 que limiten les habitacions 1 i 30 del sector VII. Des del sudest. UE: 70230 70242 70243 70239 70247		
1020	VII	
Detall del mur UE 70242 i la reforma UE 70243 que limiten les habitacions 1 i 30 del sector VII. Des del sudoest. UE: 70230 70242 70243 70239 70238		
1021	VII	
Detall del paviment de rajola de l'hab.30 des del nord.		
1022	VII	
Detall d'una estructura indeterminada documentada a l'interior de l'hab.30 del sector VII, Des del sud.		
1023	VII	
Detall d'una estructura indeterminada documentada a l'interior de l'hab.30 del sector VII, Des del sud.		
1024	VII	
Detall de les escales UE 70232 i 70233 documentades en l'extrem nord de l'hab.1 del sector VII. Des del nordoest.		
1025	VII	
Detall del conjunt d'escales UE 70232 i 70233 documentades en l'extrem nord de l'hab.1 del sector VII. Des de l'oest.		
1026	VII	
Detall de l'escala UE 70232 documentada en l'extrem nord de l'hab.1 del sector VII. Des del sudoest.		
1027	VII	
Detall de l'escala UE 70233 documentada en l'extrem nord de l'hab.1 del sector VII. Des de l'oest.		
1028	VII	
Detall de l'escala UE 70235 documentada en l'extrem nord de l'hab.1 del sector VII. Des de l'oest. UE 70232 70235 70240 70233		
1029	VII	
Detall de l'escala UE 70235 documentada en l'extrem nord de l'hab.1 del sector VII. visió cenital.		
1030	VII	
Detall de l'escala UE 70235 documentada en l'extrem nord de l'hab.1 del sector VII. Des del sudoest. UE 70232 70235 70240 70238		
1031	VII	
Detall de la reforma a l'escala UE 70232 documentada en l'extrem nord de l'hab.1 del sector VII. Des del nord. UE: 70236 70232		
1032	VII	
Detall de la reforma a l'escala UE 70232 documentada en l'extrem nord de l'hab.1 del sector VII. Des del nord. UE: 70236 70232		
1033	VII	
Detall de la caixa d'escala UE 70237 documentada en l'extrem nord de l'hab.1 del sector VII. Des del sud		
1034	VII	
Detall de la caixa d'escala UE 70237 documentada en l'extrem nord de l'hab.1 del sector VII. Des del sudoest		

Num.	Sector	UE
1035	VII	
Detall de la caixa d'escala UE 70237 documentada en l'extrem nord de l'hab.1 del sector VII.		
1036	VII	
Detall de l'envà fet amb rajola que separa les habitacions 1 i 30 del sector VII. Des de l'oest. UE: 70240 70239 70243		
1037	VII	
Detall de l'envà localitzat en la part sud de l'hab.1 del sector VII. Des de l'est. UE: 70244		
1038	VII	
Detall de la banqueta UE 70245 documentada al sudoest de l'hab.1 del sector VII. Des de l'est. UE: 70245 70252 70230		
1039	VII	
Detall de la banqueta UE 70245 documentada al sud de l'hab.1 del sector VII. Des del sudest.		
1040	VII	
Detall de la claveguera UE 70246 documentada en l'accés a l'hab.1 del sector VII. Des del nordest.		
1041	VII	
Detall de la claveguera UE 70246 documentada en l'accés a l'hab.1 del sector VII. Des del nordest.		
1042	VII	
Detall del paviment de terra piconada UE 70249, localitzat a l'interior de l'hab.1 del sector VII. Des del sud		
1043	VII	
Detall del nivell de terra UE 70250, localitzat al sudoest de l'hab.1 del sector VII. Des del sudest.		
1044	VII	
Detall del nivell de morter UE 70251, localitzat al sudoest de l'hab.1 del sector VII. Des del nordest		
1045	VII	
Detall de l'acumulació de morter UE 70252, localitzat al sudoest de l'hab.1 del sector VII. Des del sudest.		
1046	VII	
Detall de la superposició de paviments i nivells identificats a l'hab.1 del sector VII. UE: 70220 70221 70216 70223		
1047	VII	
Detall de la superposició de paviments i nivells identificats a l'hab.1 del sector VII. UE: 70220 70221 70216 70223		
1048	VII	
Detall del tapiament practicat a l'estructura UE 7676, extrem sudest de l'hab. 1 del sector VII Des del nordest. UE: 70256 7676		
1049	VII	
Detall de l'interior de la fossa sèptica documentada en l'extrem NW de l'hab.1 del sector VII, amb un baixant que hi abocava residuus des dels pisos superiors.		
1050	VII	
Detall de l'interior de la fossa sèptica documentada en l'extrem NW de l'hab.1 del sector VII, amb un baixant que hi abocava residuus des dels pisos superiors.		

Num.	Sector	UE
1051	VII	
Detall de l'esglaó UE 70260 documentat a l'interior de l'hab.30 del sector VII. Des de l'oest.		
1052	VII	
Detall del baixant ceràmic UE 70261, extrem nordoest de l'hab.1 del sector VII.		
1053	VII	7670 7675 7676
Detall de la banqueta UE 7675, documentada en la part sud de l'hab.1 del sector VII. Des de l'est.		
1054	VII	
Vista general de la part est de l'hab.1 del sector VII. Des del nordoest.		
1055	VII	
Vista general de la part nordoest de l'hab.1 del sector VII. Des del sudoest.		
1056	VII	
Vista general de la part oest de l'hab.1 del sector VII. Des del nordoest.		
1057	VII	
Vista general de la part est de l'hab.1 del sector VII. Des del nordoest.		
1058	VII	
Vista general de la part est de l'hab.1 del sector VII. Des del sud.		
1059	VII	
Vista general de la part nordoest de l'hab.1 del sector VII. Des del nord		
1060	VII	
Vista general de la part nordoest de l'hab.1 del sector VII. Des del nord		
1061	VII	
Vista general de la part est de l'hab.1 del sector VII. Des del nordoest.		
1062	VII	
Límit entre les habitacions 1 i 29 del sector VII, des del nordest.		
1063	VII	
Vista general de la part oest de l'hab.1 del sector VII. Des de l'oest.		
1064	VII	
Vista general de l'hab.1 del sector VII. Des del sud.		
1065	VII	
Vista general de l'hab.1 del sector VII. Des del sudest.		
1066	VII	
Vista general de l'hab.1 del sector VII. Des del nord.		
1067	VII	
Vista general de l'hab.1 del sector VII. Des del nord.		
1068	VII	
Vista general de la part nordoest de l'hab.1 del sector VII. Des del sudoest.		
1069	VII	
Vista general de l'hab.1 del sector VII. Des de l'oest.		

Num.	Sector	UE
1070	VII	
Vista general de la part sudest de l'hab.1 del sector VII. Des del nordoest.		
1071	VII	
Procés de rebaix de la runa que cobria l'hab.2 del sector VII.		
1072	VII	
Procés de rebaix de la runa que cobria l'hab.2 del sector VII. Des del sudest		
1073	VII	
Procés de rebaix de la runa que cobria l'hab.2 del sector VII. Des del sudest		
1074	VII	
Procés de rebaix de la runa que cobria l'hab.2 del sector VII. Des del sud		
1075	VII	
Procés de rebaix de la runa que cobria l'hab.2 del sector VII. Des del sud		
1076	VII	
Procés de rebaix de la runa que cobria l'hab.2 del sector VII. Des del sud		
1077	VII	
Procés de rebaix de la runa que cobria l'hab.2 del sector VII. Des del sud		
1078	VII	
Procés de rebaix de la runa que cobria l'hab.2 del sector VII. Des de l'oest		
1079	VII	
Procés de rebaix de la runa que cobria l'hab.2 del sector VII. Des del sudest UE: 7944 70186 70269		
1080	VII	
Procés de neteja de l'hab.2 del sector VII. Des de l'est UE: 70186 70183 70181		
1081	VII	
Procés de neteja de l'hab.2 del sector VII. Des de l'est UE: 70196 70183 70181		
1082	VII	
Procés de neteja de l'hab.2 del sector VII. Des del sudest		
1083	VII	
Procés de neteja de l'hab.2 del sector VII. Des del sudest		
1084	VII	
Detall del nivell de circulació UE 70178 i el paviment de rajola UE 70182, localitzat a l'interior de l'hab.2 del sector VII. Des del nordoest.		
1085	VII	
Detall de la llar de foc localitzada en el mur oest de l'hab.2 del sector VII. UE: 70200 70179 70182 70187		
1086	VII	
Detall del pou localitzat al SE de l'hab.2 del sector VII. UE: 70180 70181 70183 7710		

Num.	Sector	UE

1087 VII

Detall del pou localitzat al SE de l'hab.2 del sector VII.
UE: 70198 70181 70183 70190

1088 VII

Detall del pou localitzat al SE de l'hab.2 del sector VII.
UE: 70181 70198

1089 VII

Detall del pou localitzat al SE de l'hab.2 del sector VII.
UE: 70181 70183

1090 VII

Vista general de l'hab.2 del sector VII.
UE: 70183 70184 70181 7670 70187

1091 VII

Detall del paviment de rajola UE 70182 localitzat a l'hab.2 del sector VII. Des del sudest

1092 VII

Detall del paviment de rajola UE 70182 localitzat a l'hab.2 del sector VII. Des del sudoest

1093 VII

Detall del conjunt d'estructures documentades en la part est de l'hab.2 del sector VII. Des de l'est.

1094 VII

Detall del paviment de pedra UE 70183 localitzat en la part est de l'hab.2 del sector VII. Des del nordoest.

1095 VII

Detall del nivell d'ús UE 70184 localitzat en la part central de l'hab.2 del sector VII. Des del sud.

1096 VII

Detall del mur UE 70186 que tanca l'hab.2 del sector VII per la seva banda sud. Des de l'est.

1097 VII

Detall del mur UE 70186 que tanca l'hab.2 del sector VII per la seva banda sud. Des del sudest.

1098 VII

Detall del mur de tancament oest UE 70187 de l'hab.2 del sector VII. Des del sudest.
UE: 70187 70200 70182 7670

1099 VII

Detall de dues estructures parcialment cobertes per un dels encepats. extrem sudoest de l'hab.2 del sector VII.
UE: 70189 70182 70188 70187

1100 VII

Detall d'una coberta de fossa sèptica parcialment coberta per un dels encepats. Extrem sudoest de l'hab.2 del sector VII.
UE: 70189 70182

1101 VII

Detall del mur de tancament sudest UE 70190 de l'hab.2 del sector VII. Des del nordoest
UE: 70181 70190 70195

1102 VII

Detall del mur de tancament sudest UE 70190 de l'hab.2 del sector VII. Des del sud
UE: 70190 70181 70196 7707

Num.	Sector	UE
1103	VII	Detall de l'estrauctura UE 70195 localitzada en la part est de l'hab.2 del sector VII. Des de l'est. UE: 70196 70190 70195 70181 70183
1104	VII	Detall de l'envà de maçoneria que limita l'exterior de les escales de cargol de l'hab.2 del sector VII, des del nordoest. UE: 70196 70190 70195 70181 70183
1105	VII	Detall de l'envà de maçoneria que limita l'exterior de les escales de cargol de l'hab.2 del sector VII, des del sud. UE: 70196 70183 7707
1106	VII	Detall de la llar de foc documentada en l'extrem nordoest de l'hab.2 del sector VII. Des del sud. UE: 70200 70202 70187
1107	VII	Detall de la llar de foc documentada en l'extrem nordoest de l'hab.2 del sector VII. Des del sud. UE: 70200 70202 70187 70182
1108	VII	Detall del mur de tancament nord, UE 7670 de l'hab.2 del sector VII. Des del sudoest. UE: 7670 70182
1109	VII	Detall del mur de tancament nord, UE 7670 de l'hab.2 del sector VII. Des del sudoest. UE: 7670 70182 70200 70202
1110	VII	Detall d'una rasa rectangular, UE 70203 i el seu farciment UE 70185, extrem oest de l'hab.2 del sector VII. Des del sudoest.
1111	VII	Detall d'una retall rectangular, UE 70203 i les restes d'una antiga claveguera amortitzada extrem oest de l'hab.2 del sector VII. Des del sudoest.
1112	VII	Detall d'un marxapeu anterior a l'ultim moment d'ús localitzat a l'accés a l'hab.2 del sector VII. Des de l'oest.
1113	VII	Detall del nivell de preparació de l'últim paviment de rajola de l'hab.2 del sector VII Des del sudoest. UE:70206
1114	VII	Detall de la reparació amb argiles de l'últim paviment de rajola de l'hab.2 del sector VII Des del sudest. UE:70207 70182 7670
1115	VII	Detall d'un nivell d'ús localitzat per sota de l'últim paviment de rajola de l'hab.2 del sector VII Des de l'est. UE:70208 70210 70212
1116	VII	Detall d'un paviment de rajola localitzat per sota de l'últim paviment de rajola de l'hab.2 del sector VII Des del nord UE:70208 70209 70206 70182
1117	VII	Detall d'una claveguera localitzada en la meitat oest de l'hab.2 del sector VII Des del nord. UE:70211 70210 70212

Num.	Sector	UE
1118	VII	
Detall d'una claveguera localitzada en la meitat oest de l'hab.2 del sector VII Des del nord. UE:70211 70210 70212		
1119	VII	
Detall del nivell de morter UE 70215 localitzat entre els paviments UE 70182 i UE 70183, des del nordest		
1120	VII	
Vista general de l'hab 2 del sector VII, des del nordoest.		
1121	VII	
Vista general de l'hab 2 del sector VII, des del sudest.		
1122	VII	
Vista general de l'hab 2 del sector VII, des del sudest.		
1123	VII	
Detall de l'escala de cargol documentada en la part est de l'hab 2 del sector VII, des de l'est. UE: 7710 7707 70196 70195 70183 70190		
1124	VII	
Detall del mur UE 70186 tancament sud de l'hab.2 del sector VII. Des del nordoest.		
1125	VII	
Detall del mur UE 70186 tancament sud de l'hab.2 del sector VII. i la banqueta UE 70269 que si adossa. Des del sud.		
1126	VII	
Detall del mur UE 70186 tancament sud de l'hab.2 del sector VII. i la banqueta UE 70269 que si adossa. Des del sudoest.		
1127	VII	
Detall parcial d'un envà localitzat en la part nord de l'hab.10 del sector VII. Des del sud. UE: 7684 70263 70268		
1128	VII	
Detall dels diferents nivells de preparació documentatas a l'hab.10 del sector VII. Des del sud. UE: 7684 70264 70265 70267 70266		
1129	VII	
Detall del mur de façana del carrer del Joch de la Pilota al davant de l'hab.10 del sector VII.		
1130	VII	
Detall dels diferents nivells de preparació documentatas a l'hab.10 del sector VII. Des del sud. UE: 7684 70264 70265 70267		
1131	VII	
Detall parcial del mur de tancament nord de l'hab.10 del sector VII. Des del sudoest. UE: 7684 70263 70268		
1132	VII	
Vista general de l'hab.10 del sector VII des del sud.		
1133	VII	
Detall del rebaix amb màquina de la runa que cobreix l'hab. 27 del sector VII		
1134	VII	
Detall del rebaix amb màquina de la runa que cobreix l'hab. 27 del sector VII		

Num.	Sector	UE
1135	VII	
Detall del rebaix amb màquina de la runa que cobreix l'hab. 27 del sector VII		
1136	VII	
Detall del rebaix amb màquina de la runa que cobreix l'hab. 27 del sector VII		
1137	VII	
Detall del rebaix amb màquina de la runa que cobreix l'hab. 27 del sector VII		
1138	VII	
Detall del rebaix amb màquina de la runa que cobreix l'hab. 27 del sector VII		
1139	VII	
Procés de neteja de l'hab. 27 del sector VII.		
1140	VII	
Detall del rebaix amb màquina de la runa que cobreix l'hab. 27 del sector VII		
1141	VII	
Procés de neteja de l'hab. 27 del sector VII.		
1142	VII	
Procés de neteja de l'hab. 27 del sector VII. Des de l'oest.		
1143	VII	
Detall de les diferents estructures documentades a l'interior de l'hab.27 del sector VII. Des de l'oest.		
1144	VII	
Detall de les diferents estructures documentades a l'interior de l'hab.27 del sector VII. Des del sudoest.		
1145	VII	
Detall de les diferents estructures documentades a l'interior de l'hab.27 del sector VII. Des del sudoest.		
1146	VII	
Procés d'extracció del ciment que cobria la part oest de l'hab.27 del sector VII.		
1147	VII	
Procés d'extracció del ciment que cobria la part oest de l'hab.27 del sector VII.		
1148	VII	
Procés d'extracció del ciment que cobria la part oest de l'hab.27 del sector VII.		
1149	VII	
Retall relacionat amb la construcció del pilar nº55 del Mercat del Born, localitzat en l'extrem est de l'hab.27 del sector VII. Des del nordoest.		
1150	VII	
Detall del nivell d'ús UE 70270 localitzat en la part est de l'hab.27 del sector VII. Des del sudoest. UE: 70270 70271 7571		
1151	VII	
Detall del nivell UE 70271 localitzat en la part est de l'hab.27 del sector VII. Des de l'oest. UE: 70271 7571		

Num.	Sector	UE

1152 VII

Detall del nivell UE 70273 localitzat en la part nord de l'hab.27 del sector VII. Des del sudoest.
UE: 70273 70272 70274 70275

1153 VII

Detall del retall circular UE 70275 i l'estrat de farciment UE 70274, documentat en la part nord de l'hab.27 del sector VII. Des del sudoest.

1154 VII

Detall del retall circular UE 70275 un cop excavat documentat en la part nord de l'hab.27 del sector VII. Des del sud.

1155 VII

Detall de l'anivellament UE 70282 localitzat en la part est de l'hab.27 del sector VII. Des del nord.
UE: 70282 70281

1156 VII 7561

Detall del paviment de rajola UE 7561 localitzat en la part est de l'hab.27 del sector VII. Des del nordest.

1157 VII 7561

Detall del paviment de rajola UE 7561 localitzat en la part est de l'hab.27 del sector VII. Des del sud.

1158 VII

Detall del mur UE 70187 límit est de l'hab.27 del sector VII. Des del nordest.

1159 VII

Detall del mur UE 70187 límit est de l'hab.27 del sector VII. També s'aprecia el retall relacionat amb la construcció del pilar nº 55 del Mercat del Born.

1160 VII

Detall del mur UE 70272 límit nord de l'hab.27 del sector VII. Des del nord.

1161 VII

Detall del mur UE 70272 límit nord de l'hab.27 del sector VII. Des del sudoest.

1162 VII

Detall d'un conjunt d'estructures localitzades en la part nordest de l'hab.27 del sector VII. Des de l'oest.
UE: 70276 70277

1163 VII

Detall d'un conjunt d'estructures localitzades en la part nordest de l'hab.27 del sector VII. Des del sud
UE: 70276 70277

1164 VII

Detall d'una estructura localitzada en la part nordest de l'hab.27 del sector VII. Des de l'est.
UE: 70276

1165 VII

Detall d'un conjunt d'estructures localitzades en la part nordest de l'hab.27 del sector VII. Des del sud
UE: 70276 70277 70272

1166 VII

Detall d'una acumulació de pedres localitzades en l'angle nordest de l'hab.27 del sector VII. Des del nord
UE: 70278 70272 70187 7561

1167 VII

Detall de dues filades de rajola relacionades amb un pou o dipòsit destruït per la construcció d'una fonamentació del mercat localitzades en la part nordoest de l'hab.27 del sector VII. UE: 70279 70280 7561

Num.	Sector	UE
1168	VII	
Detall d'una filada de rajola relacionada amb un pou o dipòsit destruït per la construcció d'una fonamentació del mercat localitzades en la part nordoest de l'hab.27 del sector VII. UE: 70279 7561		
1169	VII	
Detall d'una filada de rajola relacionada amb un pou o dipòsit destruït per la construcció d'una fonamentació del mercat localitzades en la part nordoest de l'hab.27 del sector VII. UE: 70280 7561		
1170	VII	
Detall d'una claveguera UE 70281 localitzada en la part est de l'hab.27 del sector VII. Des del sud. UE: 70281 70271		
1171	VII	
Vista general de la part est de l'hab.27 del sector VII. Des del nordest.		
1172	VII	
Vista general de la part est de l'hab.27 del sector VII. Des del nordest.		
1173	VII	
Vista general de la part est de l'hab.27 del sector VII. Des del l'est.		
1174	VII	
Vista general de la part est de l'hab.27 del sector VII. Des de l'oest.		
1175	VII	
Vista general de la part est de l'hab.27 del sector VII. Des de l'oest.		
1176	VII	
Vista general de la part est de l'hab.27 del sector VII. Des de l'oest.		
1177	VII	
Vista general de l'hab.27 del sector VII. Des del nordoest.		
1178	VII	
Vista general de la part est de l'hab.27 del sector VII. Des del sudoest.		
1179	VII	
Feines de rebaix amb màquina de la runa que cobreix l'hab.28 del sector VII.		
1180	VII	
Feines de rebaix amb màquina de la runa que cobreix l'hab.28 del sector VII.		
1181	VII	
Procés de neteja de les estructures documentades a l'hab.28 del sector VII. UE: 70230 70309 70310		
1182	VII	
Procés de neteja de les estructures documentades a l'hab.28 del sector VII.		
1183	VII	
Detall de l'estrat UE 70287, farciment del pou localitzat en la part nordoest de l'hab.28 del sector VII. Des del sudoest. UE 70287 70288 70314		
1184	VII	
Detall del pou localitzat en la part nordoest de l'hab.28 del sector VII. Des del sudoest. UE: 70288 70314		

Num.	Sector	UE
1185	VII	

Detall del pou localitzat en la part nordoest de l'hab.28 del sector VII. Des del nordoest.
UE: 70288 70314

1186	VII

Detall del pou localitzat en la part nordoest de l'hab.28 del sector VII. Des de l'oest.
UE: 70288 70314

1187	VII

Detall del pou i la zona de recollida d'agües localitzat en la part nordoest de l'hab.28 del sector VII. Des del sudoest.
UE: 70288 70314

1188	VII

Detall del mur UE 70272, límit entre les habitacions 27 i 28 del sector VII. Des del nord.

1189	VII

Detall de la part oest del mur UE 70272, límit entre les habitacions 27 i 28 del sector VII. Des del sud.

1190	VII

Detall del mur UE 70289, límit entre les habitacions 28 i 29 del sector VII. Des de l'oest.

1191	VII

Detall del mur UE 70289, límit entre les habitacions 28 i 29 del sector VII. Des del sud

1192	VII

Detall del basament UE 70290, localitzat entre les habitacions 28 i 29 del sector VII. Des del sud.
UE: 70290 70289 70300 70291

1193	VII

Detall de l'envà UE 70291, localitzat entre la part oest de les habitacions 28 i 29 del sector VII. Des del sudoest.

1194	VII

Detall de l'envà UE 70291, localitzat entre la part oest de les habitacions 28 i 29 del sector VII. Des del sudest.

1195	VII

Detall de l'escala UE 70292, localitzada en la part sudest de l'hab.28 del sector VII. Des del nord.
UE: 70292 70293 70272

1196	VII

Detall de l'escala UE 70292, localitzada en la part sudest de l'hab.28 del sector VII. Des del nordoest
UE: 70292 70293 70298

1197	VII

Detall de l'escala UE 70292, localitzada en la part sudest de l'hab.28 del sector VII. Des del sud.
UE: 70292 70293 70282

1198	VII

Detall de l'arc UE 70294 localitzat en la part sud de l'hab.28 del sector VII. Des del nordest.

1199	VII

Detall del registre UE 70296 localitzat en la part sudest de l'hab.28 del sector VII. Des del nordoest.

1200	VII

Detall del registre UE 70296 localitzat en la part sudest de l'hab.28 del sector VII. Des del sud.

Num.	Sector	UE
1201	VII	
Detall de la latrina UE 70308 localitzada en la part sudest de l'hab.28 del sector VII. Des del nordoest.		
1202	VII	
Detall de la latrina UE 70308 localitzada en la part sudest de l'hab.28 del sector VII. Des de l'oest.		
1203	VII	
Detall del baixant ceràmic UE 70299 localitzat en la part sudest de l'hab.28 del sector VII. Des de l'est.		
1204	VII	
Detall de l'estructura UE 70300 localitzada entre les habitacions 28 i 29 del sector VII. Des del nordoest.		
1205	VII	
Detall de l'estructura UE 70301 localitzada en la part nord de l'hab.28 del sector VII. Des del nord.		
1206	VII	
Detall de l'estructura UE 70301 localitzada en la part nord de l'hab.28 del sector VII. Des del sud.		
1207	VII	
Detall de l'estructura UE 70302 localitzada en la part sud de l'hab.28 del sector VII. Des de l'oest.		
1208	VII	
Detall de la llar de foc UE 70303 localitzada en la part nordoest de l'hab.28 del sector VII. Des del sudoest.		
1209	VII	
Detall de la fornícula UE 70310 localitzada en la part est de l'hab.28 del sector VII. Des del nordoest		
1210	VII	
Detall de la fornícula UE 70310 localitzada en la part est de l'hab.28 del sector VII. Des del nordoest		
1211	VII	
Detall de la cuina UE 70316 localitzada en la part nordest de l'hab.28 del sector VII. Des del sudoest.		
1212	VII	
Detall de la cuina UE 70316 localitzada en la part nordest de l'hab.28 del sector VII. Des del l'oest.		
1213	VII	
Detall de la cuina UE 70316 localitzada en la part nordest de l'hab.28 del sector VII. Des del l'oest.		
1214	VII	
Detall del marxapeu UE 70304 localitzat en l'accés a l'hab.28 del sector VII. Des de l'oest.		
1215	VII	
Detall del paviment de pedra UE 70305 localitzat en l'accés a l'hab.28 del sector VII. Des del nordest.		
1216	VII	
Detall del paviment UE 70298 localitzat a l'hab.28 del sector VII. Des del nord.		
1217	VII	
Detall de l'estructura UE 70313 localitzat en la part nordoest de l'hab.28 del sector VII. Des de l'est.		
1218	VII	
Detall de l'estructura UE 70313 localitzat en la part nordoest de l'hab.28 vista des de l'hab.27		
1219	VII	
Detall de la coberta UE 70317 localitzat en la part nordoest de l'hab.28 del sector VII. Des del sud.		

Num.	Sector	UE
1220	VII	
Detall del mur de façana UE 70306 carrer Qui va del Born al Pla d'en Llull, just al davant de l'hab.28 del sector VII. Des de l'oest.		
1221	VII	
Detall del mur de façana UE 70306 carrer Qui va del Born al Pla d'en Llull, just al davant de l'hab.28 del sector VII. Des del nord.		
1222	VII	
Detall del mur de façana UE 70306 carrer Qui va del Born al Pla d'en Llull, i claveguera associada, just al davant de l'hab.28 del sector VII. Des de l'oest.		
1223	VII	
Detall del mur de façana UE 70306 carrer Qui va del Born al Pla d'en Llull, i claveguera associada, just al davant de l'hab.28 del sector VII. Des de l'oest.		
1224	VII	
Detall del mur de façana UE 70306 carrer Qui va del Born al Pla d'en Llull, i claveguera associada, just al davant de l'hab.28 del sector VII. Des del sud.		
1225	VII	
Detall del mur de façana UE 70306 carrer Qui va del Born al Pla d'en Llull, i claveguera associada, just al davant de l'hab.28 del sector VII. Des de l'est.		
1226	VII	
Vista general de l'hab.28 del sector VII. Des del nordoest.		
1227	VII	
Vista general de l'hab.28 del sector VII. Des del sud.		
1228	VII	
Vista general de l'hab.28 del sector VII. Des del nordoest.		
1229	VII	
Vista general de la meitat est de l'hab.28 del sector VII. Des del nordoest.		
1230	VII	
Detall de les habitacions documentades en la part nordoest del sector VII durant les feines de rebaix de la runa que les cobria.		
1231	VII	
Detall de les habitacions documentades en la part nordoest del sector VII durant les feines de rebaix de la runa que les cobria.		
1232	VII	
Detall de les habitacions documentades en la part nordoest del sector VII durant les feines de rebaix de la runa que les cobria.		
1233	VII	
Detall de la descoberta d'una pedra treballada amb un escut heràldic grabat. Hab.29 del sector VII.		
1234	VII	
Detall de la descoberta d'una pedra treballada amb un escut heràldic grabat. Hab.29 del sector VII.		
1235	VII	
Detall de les habitacions documentades en la part nordoest del sector VII durant les feines de rebaix de la runa que les cobria.		
1236	VII	
Detall d'un dipòsit documentat en la part nord de l'hab.29 del sector VII. Des del sud. UE: 70325 70326 70328 70331		

Num.	Sector	UE
1237	VII	
Detall de les habitacions documentades en la part nordoest del sector VII durant les feines de rebaix de la runa que les cobria.		
1238	VII	
Detall de les habitacions documentades en la part nordoest del sector VII durant les feines de rebaix de la runa que les cobria.		
1239	VII	
Detall de les habitacions documentades en la part nordoest del sector VII durant les feines de rebaix de la runa que les cobria.		
1240	VII	
Picant formigó al nord de l'hab.29 del sector VII.		
1241	VII	
Picant formigó al nord de l'hab.29 del sector VII.		
1242	VII	
Picant formigó al nord de l'hab.29 del sector VII.		
1243	VII	
Detall d'una bala de canó documentada durant les tasques de rebaix de la runa que cobria l'hab.29 del sector VII. Des del sud.		
1244	VII	
Detall d'una bala de canó documentada durant les tasques de rebaix de la runa que cobria l'hab.29 del sector VII. Des del nord.		
1245	VII	
Detall d'una bala de canó documentada durant les tasques de rebaix de la runa que cobria l'hab.29 del sector VII. Des del sud.		
1246	VII	
Detall d'una bala de canó documentada durant les tasques de rebaix de la runa que cobria l'hab.29 del sector VII. Des del sud.		
1247	VII	
Detall de les feines de neteja de l'hab.29 del sector VII. Des de l'est.		
1248	VII	
Detall del mur UE 70289, que limita les habitacions 29 i 28 del sector VII en la seva banda est. Des de l'est.		
1249	VII	
Detall del mur UE 70289, que limita les habitacions 29 i 28 del sector VII en la seva banda est. Des de l'est.		
1250	VII	
Detall del basament UE 70290, documentat entre les habitacions 29 i 28 del sector VII. Des del nord		
1251	VII	
Detall de l'envà UE 70291, documentat entre les habitacions 29 i 28 del sector VII. Des del nordest.		
1252	VII	
Detall de l'envà UE 70291, documentat entre les habitacions 29 i 28 del sector VII. Des del nordest.		
1253	VII	
Detall de l'envà UE 70291, documentat entre les habitacions 29 i 28 del sector VII. Des del sud.		
1254	VII	
Detall de l'envà UE 70291, documentat entre les habitacions 29 i 28 del sector VII. Des de l'est.		

Num.	Sector	UE
1255	VII	Detall del mur de façana UE 70320, carrer Qui va del Born al Pla d'en LLull, en el punt situat al davant de l'hab.29 del sector VII. des del sudest.
1256	VII	Detall del mur de façana UE 70320, carrer Qui va del Born al Pla d'en LLull, en el punt situat al davant de l'hab.29 del sector VII. des del sudoest.
1257	VII	Detall del paviment UE 70322 documentat a l'hab.29 del sector VII. des de l'est.
1258	VII	Detall del paviment UE 70322 documentat a l'hab.29 del sector VII. des de l'est.
1259	VII	Detall del paviment UE 70322 documentat a l'hab.29 del sector VII. des del nord.
1260	VII	Detall del paviment UE 70322 documentat a l'hab.29 del sector VII. des del nordoest.
1261	VII	Detall del dipòsit UE 70325-70326, documentat en la part nord de l'hab.29 del sector VII. des del nord. UE: 70325 70326 70328 70327 70331
1262	VII	Detall del mur UE 70325, límit sud del dipòsit documentat en la part nord de l'hab.29 del sector VII. des del sudoest. UE: 70325 70326 70328 70327
1263	VII	Detall del mur UE 70325, límit sud del dipòsit documentat en la part nord de l'hab.29 del sector VII. des del nord. UE: 70325 70328
1264	VII	Detall del mur UE 70326, límit oest del dipòsit documentat en la part nord de l'hab.29 del sector VII. des del nord. UE: 70325 70326 70328
1265	VII	Detall del mur UE 70326, límit oest del dipòsit documentat en la part nord de l'hab.29 del sector VII. des del l'oest. UE: 70326 70328
1266	VII	Detall de l'estructura UE 70327, documentada en la part nord de l'hab.29 del sector VII. des del nord. UE: 70327 70326
1267	VII	Detall del paviment UE 70328, del dipòsit documentat en la part nord de l'hab.29 del sector VII. des del sud. UE: 70325 70326 70328 70327
1268	VII	Detall del paviment UE 70328, del dipòsit documentat en la part nord de l'hab.29 del sector VII. des de l'est. UE: 70325 70326 70328 70327
1269	VII	Detall de la bala de canó localitzada *'insitu'* a l'interior del dipòsit documentat en la part nord de l'hab.29 del sector VII. des de l'est UE: 70331

Num.	Sector	UE
1270	VII	
Detall de la caixa d'escala UE 70323, documentat en la part nordest de l'hab.29 del sector VII.		
1271	VII	
Detall de la caixa d'escala UE 70323, documentat en la part nordest de l'hab.29 del sector VII.		
1272	VII	
Detall de la caixa d'escala UE 70323, i l'esglaó UE 70324 documentat en la part nordest de l'hab.29 del sector VII. Des del nordoest.		
1273	VII	
Detall de la caixa d'escala UE 70323, i l'esglaó UE 70324 documentat en la part nordest de l'hab.29 del sector VII. Des de l'est.		
1274	VII	
Detall de l'estructura UE 70336, documentada en la part oest de l'hab.29 del sector VII. Des del sud.		
1275	VII	
Detall de l'estructura UE 70336, documentada en la part oest de l'hab.29 del sector VII. Des de l'est.		
1276	VII	
Detall de l'estructura de rajola UE 70337, documentada en la part sudoest de l'hab.29 del sector VII. Des del sud.		
1277	VII	
Detall de l'estructura de rajola UE 70337, documentada en la part sudoest de l'hab.29 del sector VII. Des de l'est.		
1278	VII	
Detall de l'estrat UE 70340, acumulació de ferro, en la part sudoest de l'hab. 29 del sector VII. Des del nordest.		
1279	VII	
Detall de l'estructura UE 70334, documentada en la part sud de l'hab.29 del sector VII. Des de l'est.		
1280	VII	
Detall de l'estructura UE 70333, documentada en la part sudest de l'hab.29 del sector VII. Des de l'est.		
1281	VII	
Detall del mur UE 70332, límit nord de l'hab.29 del sector VII. Des de l'oest.		
1282	VII	
Detall del brancal UE 70321, documentat en l'accés a l'hab.29 del sector VII. Des de l'oest.		
1283	VII	
Detall de l'estructura UE 70341, documentada en la part nordoest de l'hab.29 del sector VII. Des del nord.		
1284	VII	
Detall de l'estructura UE 70341, documentada en la part nordoest de l'hab.29 del sector VII. Des del sudoest.		
1285	VII	
Vista general de l'hab.29 del sector VII, Des del nordoest.		
1286	VII	
Detall de l'accés a l'hab.29 del sector VII.		
1287	VII	
Vista general de l'hab.29 del sector VII, Des del sud.		

Num.	Sector	UE
1288	VII	
Vista general de l'hab.29 del sector VII, Des del sudoest.		
1289	VII	
Vista general de l'hab.29 del sector VII, Des del nord.		
1290	VII	
Vista general de la part est de l'hab.29 del sector VII, Des de l'est.		
1291	VII	
Vista general de la part oest de l'hab.29 del sector VII, Des del nordest		
1292	VII	
Vista general de la part est de l'hab.29 del sector VII, Des de l'oest.		
1293	VII	
Vista general de la part est de l'hab.29 del sector VII, Des del nordest.		
1294	VII	
Detall de l'accés a l'hab.29 del sector VII, Des del nordoest.		
1295	VII	
Detall de l'extrem est de les habitacions 28 i 29 del sector VII d'excavació. Des de l'est.		
1296	VII	
Vista general de l'hab.29 del sector VII, Des del sudoest.		
1297	VII	
Vista general de l'hab.29 del sector VII, Des del sudoest.		
1298	VII	
Vista general de les habitacions 28 i 29 del sector VII, Des del sudoest.		
1299	VII	
Vista general de les habitacions 28 i 29 del sector VII, Des del nord.		
1300	VII	
Vista general de les habitacions 28 i 29 del sector VII, Des del nord.		
1301	VII	
Detall de la façana del carrer Qui va del Born al davant de les habitacions 28 i 29 del sector VII, Des del nordoest.		
1302	VII	
Detall de l'estrat UE 70073, anivellament de la fossa sèptica localitzada en l'extrem nordest del carrer Qui va del Born. Des del nordest.		
1303	VII	
Detall de l'estrat UE 70073, anivellament de la fossa sèptica localitzada en l'extrem nordest del carrer Qui va del Born. Des del nord.		
1304	VII	
Detall de l'estrat UE 70073, anivellament de la fossa sèptica localitzada en l'extrem nordest del carrer Qui va del Born. Des de l'est.		
1305	VII	
Detall d'una pedra treballada amb un escut, localitzada a l'interior de la fossa sèptica localitzada en l'extrem nordest del carrer Qui va del Born. Des del nordest.		

Num.	Sector	UE

1306 VII

Detall d'una pedra treballada amb un escut, localitzada a l'interior de la fossa sèptica localitzada en l'extrem nordest del carrer Qui va del Born. Des del nordest.

1307 VII

Detall de l'estrat UE 70082, anivellament de la fossa sèptica localitzada en l'extrem nordest del carrer Qui va del Born. Des del sud.

1308 VII

Detall de l'estrat UE 70082, anivellament de la fossa sèptica localitzada en l'extrem nordest del carrer Qui va del Born. Des de l'est

1309 VII

Detall de l'estrat UE 70083, farciment de la fossa sèptica localitzada en l'extrem nordest del carrer Qui va del Born. Des de l'est.
UE: 70083 70093 70092 70098 70452 70086 70451

1310 VII

Detall de l'estrat UE 70084 documentat a l'interior de la fossa sèptica localitzada en l'extrem nordest del carrer Qui va del Born. Des del sudoest.

1311 VII

Detall de l'estrat UE 70085, farciment de la fossa sèptica localitzada en l'extrem nordest del carrer Qui va del Born. Des de l'est.
UE: 70085 70093 70092 70098 70452 70086 70451

1312 VII

Detall del mur UE 70086, límit sud de la fossa sèptica localitzada en l'extrem nordest del carrer Qui va del Born. Des de l'est.
UE: 70086 70093 70092 70098

1313 VII

Detall de l'estrat UE 70095 tallat per la construcció d'una fossa sèptica localitzada en l'extrem nordest del carrer Qui va del Born. Des del sudest.

1314 VII

Detall del nivell d'ús UE 70096 localitzat en l'extrem nordest del carrer Qui va del Born. Des del sud.
UE: 70096 70086 70093 70092

1315 VII

Detall del nivell d'ús UE 70096 localitzat en l'extrem nordest del carrer Qui va del Born. Des del nord.
UE: 70096 70086 70098 70452

1316 VII

Detall del mur UE 70098, límit est de la fossa sèptica localitzada en l'extrem nordest del carrer Qui va del Born. Des del nord.
UE: 70098 70086 70093 70452

1317 VII

Detall de l'estrat UE 70099, nivell de preparació del paviment en l'extrem nordest del carrer Qui va del Born. des del nord.
UE: 70099 30700

1318 VII

Detall de l'estrat UE 70100 possible nivell de circulació extrem nordest del carrer Qui va del Born. des de l'oest
UE: 70100 70102

1319 VII

Detall de l'estrat UE 70101 nivellament al carrer Qui va del Born. des de l'oest

1320 VII

Detall de l'estrat UE 70102 paviment localitzat a l'extrem nordest del carrer Qui va del Born. des de l'oest

Num.	Sector	UE
1321	VII	
Detall de l'estrat UE 70102 paviment localitzat a l'extrem nordest del carrer Qui va del Born. des de l'est		
1322	VII	
Detall de l'estrat UE 70102 paviment localitzat a l'extrem nordest del carrer Qui va del Born. des de l'oest		
1323	VII	
Detall de l'estrat UE 70103 nivell de circulació localitzat a l'extrem nordest del carrer Qui va del Born. des del nordoest.		
1324	VII	
Detall de l'estrat UE 70105 nivell de circulació localitzat a l'extrem nordest del carrer Qui va del Born. des del nordoest.		
1325	VII	
Detall de l'estrat UE 70106 nivell de circulació localitzat a l'extrem nordest del carrer Qui va del Born. des del nordoest.		
1326	VII	
Detall de l'estrat UE 70108 que cobreix la coberta de claveguera UE 70109 documentada al sudoest de la fossa sèptica al carrer Qui va del Born. Des de l'oest.		
1327	VII	
Detall de la claveguera localitzada al sudoest de la fossa sèptica al carrer Qui va del Born. Des del sud. UE 70092 70110 70111 70114 70113 70109		
1328	VII	
Detall de la claveguera localitzada al sudoest de la fossa sèptica al carrer Qui va del Born. Des del sud. UE 70092 70110 70111 70113 70109 70112		
1329	VII	
Detall del tapiat intern de la claveguera localitzada al sudoest de la fossa sèptica al carrer Qui va del Born. Des del sud. UE 70110 70111 70114 70113 70109		
1330	VII	
Detall de la claveguera localitzada al nordest de la fossa sèptica al carrer Qui va del Born. Des de l'oest UE 70093 70119 70118 70114 70098 70451		
1331	VII	
Detall de la claveguera localitzada al nordest de la fossa sèptica al carrer Qui va del Born. UE 70119 70121 70120 70122		
1332	VII	
Detall de la claveguera localitzada al nordest de la fossa sèptica al carrer Qui va del Born. UE 70119 70121 70120 70122		
1333	VII	
Detall de la claveguera localitzada al nordest de la fossa sèptica al carrer Qui va del Born. Des de l'oest. UE 70119 70121 70120 70122		
1334	VII	
Detall de la claveguera localitzada al sudest de la fossa sèptica al carrer Qui va del Born. IIª fase. Des de l'est. UE 70123 70124 70125 70126		
1335	VII	
Detall de la claveguera localitzada al sudest de la fossa sèptica al carrer Qui va del Born. IIª fase. Des de l'est. UE: 70124 70125 70126		
1336	VII	
Detall de la claveguera localitzada al sudest de la fossa sèptica al carrer Qui va del Born. Iª fase. Des del sudoest. UE: 70124 70125 70126		

Num.	Sector	UE

1337 VII

Detall de la claveguera localitzada al sudest de la fossa sèptica al carrer Qui va del Born. Iª fase. Des de l'est.
UE: 70124 70126 70128 70131 70132

1338 VII

Detall de l'estrat UE 70129 localitzat al sudoest de l'hab.28 del sector VII. Des del sudoest.

1339 VII

Detall de la claveguera localitzada al sudest de la fossa sèptica al carrer Qui va del Born. Iª i IIª fase. Des de l'est.
UE: 70124 70126 70125 70131 70132

1340 VII

Detall de la claveguera localitzada al nordoest de la fossa sèptica al carrer Qui va del Born. Des del sud
UE: 70093 70135 70137 70138

1341 VII

Detall de la claveguera localitzada al nordoest de la fossa sèptica al carrer Qui va del Born. Des del sud
UE: 70092 70135 70137 70138 70134

1342 VII

Detall de la claveguera localitzada al nordest de la fossa sèptica al carrer Qui va del Born. Des de l'oest.
UE: 70139 70092

1343 VII

Detall de la claveguera localitzada al nordest de la fossa sèptica al carrer Qui va del Born. Des de l'oest.

1344 VII

Detall de la claveguera localitzada al nordest del carrer Qui va del Born. Des de l'oest.

1345 VII

Detall de l'estructura UE 70140 localitzada al sud de la fossa sèptica al carrer Qui va del Born. Des de l'est.

1346 VII

Detall de l'estrat 70141. des del nordoest. Extrem norest del carrer Qui va del orn al Pla d'en llull

1347 VII

Vista general de la fossa sèptica documentada en l'extrem nordest del carrer Qui va del Born al Pla d'en Llull. Des del sud.

1348 VII

Vista general de la fossa sèptica documentada en l'extrem nordest del carrer Qui va del Born al Pla d'en Llull. Des de l'est.

1349 VII

Vista general de la fossa sèptica documentada en l'extrem nordest del carrer Qui va del Born al Pla d'en Llull. Des del sud.

1350

Feines de neteja de la zona del desviament del Rec Comtal.

1351

Feines de neteja de la zona del desviament del Rec Comtal.

1352

Feines de neteja de la zona del desviament del Rec Comtal.

1353 2899

Vista general del punt on es va produïr el desviament del Rec Comtal l'any 1716, previ a la seva excavació. Des del nordoest.

Num.	Sector	UE

1354

Vista general del punt on es va produïr el desviament del Rec Comtal l'any 1716, previ a la seva excavació. Des de l'oest.

1355

Vista general del punt on es va produïr el desviament del Rec Comtal l'any 1716, previ a la seva excavació. Des del nord.

1356

Vista general del punt on es va produïr el desviament del Rec Comtal l'any 1716, previ a la seva excavació. Des del nord.

1357 II 2899 2915

Detall d'una estructura identificada durant les tasques de rebaix en la zona del desviament del Rec Comtal.

1358 II

Detall d'una estructura identificada durant les tasques de rebaix en la zona del desviament del Rec Comtal. Des del nord

1359

Detall de l'arc UE 70048, zona desviament del Rec Comtal. Des del sud.

1360

Detall de l'arc UE 70048, zona desviament del Rec Comtal. Des del nord.

1361

Detall de l'arc UE 70048, zona desviament del Rec Comtal. Des del sud.

1362

Detall de l'arc UE 70048, zona desviament del Rec Comtal. Des del sud.

1363

Detall de l'arc UE 70048, zona desviament del Rec Comtal. Des del sud.

1364

Detall de l'arc UE 70048, zona desviament del Rec Comtal. Des de l'oest.

1365

Detall de l'estructura UE 70046, a l'interior de l'arc UE 70048. Des del nord.

1366

Detall de l'estructura UE 70046, a l'interior de l'arc UE 70048. Des del nord.

1367

Detall de l'estructura UE 70046, a l'interior de l'arc UE 70048. Des del sud

1368

Detall de l'estrat UE 70042 des del sud.

1369

Detall de l'estrat UE 70042 des del sud.

1370

Detall de l'estrat UE 70043 des del nord.

1371

Detall de l'estrat UE 70044 des del nord.

1372

Detall del paviment UE 70045, Visió cenital.

Num.	Sector	UE

1373

Detall del paviment UE 70045, des del nord

1374

Detall del paviment UE 70045, des del sud.

1375

Detall del paviment UE 70045, des del sud.

1376

Detall de l'estructura UE 70046, a l'interior de l'arc UE 70048. Des de l'est.

1377

Detall de l'arc UE 70048, relacionat amb la gran claveguera a l'oest del carrer Qui va del Born al Pla d'en LLull. Visió cenital.

1378

Detall del punt on es troba l'arc UE 70048 i el paviment UE 70432, zona nord del carrer Qui va del Born al Pla d'en LLull. Des de l'est.

1379

Detall del procés de neteja de l'arc UE 70048, relacionat amb la gran claveguera a l'oest del carrer Qui va del Born al Pla d'en LLull. Visió cenital.

1380

Detall del punt on es troba l'arc UE 70048 i el paviment UE 70432, zona nord del carrer Qui va del Born al Pla d'en LLull. Des del sud.

1381

Detall del punt on es troba l'arc UE 70048 i el paviment UE 70432, zona nord del carrer Qui va del Born al Pla d'en LLull. Des del sud.

1382 VII

Detall de l'acumilació de pedres relacionades amb l'amortització del desviament del Rec Comtal. Des del nordest.
UE: 70033 70015 70036

1383 VII

Detall de l'acumilació de pedres relacionades amb l'amortització del desviament del Rec Comtal. Des de l'est.
UE: 70033 70036

1384 VII

Detall de l'acumilació de pedres relacionades amb l'amortització del desviament del Rec Comtal. Des del sud
UE: 70033

1385 VII

Detall de l'acumilació de pedres relacionades amb l'amortització del desviament del Rec Comtal. Des de l'oest
UE: 70033 70037 70036

1386 VII

Detall de l'acumilació de pedres relacionades amb l'amortització del desviament del Rec Comtal. Des de l'oest
UE: 70033 70036

1387 VII

Detall de l'acumilació de pedres relacionades amb l'amortització del desviament del Rec Comtal. Des del sudest
UE: 70033 2915

1388 VII

Detall de l'acumilació de pedres relacionades amb l'amortització del desviament del Rec Comtal. Des del sud
UE: 70033 2915

Num.	Sector	UE
1389	VII	

Detall de l'acumilació de pedres relacionades amb l'amortització del desviament del Rec Comtal. Des de l'oest
UE: 70033

1390	VII

Detall de l'acumilació de pedres relacionades amb l'amortització del desviament del Rec Comtal. Des del sud
UE: 70033 70037 70036

1391	VII

Detall de l'acumilació de pedres relacionades amb l'amortització del desviament del Rec Comtal. Des de l'est
UE: 70033 70037 70036

1392	VII

Detall de l'acumilació de pedres relacionades amb l'amortització del desviament del Rec Comtal. Des del sud
UE: 70033 70037 70036

1393	VII

Detall de l'estrat UE 70036 amortització del desviament del Rec Comtal. Des del nord.
UE: 70036 70048

1394	VII

Detall de l'estrat UE 70036 amortització del desviament del Rec Comtal. Des del nord.
UE: 70036 70048

1395	VII

Detall de l'estrat UE 70036 amortització del desviament del Rec Comtal. Des del nord.
UE: 70036 70033 70035

1396	VII

Detall de l'estrat UE 70036 amortització del desviament del Rec Comtal. Des de l'oest
UE: 70036 70048

1397	VII

Detall de l'estrat UE 70036 amortització del desviament del Rec Comtal. Des del sudest.
UE: 70036 70033

1398	VII

Detall de l'estrat UE 70036 amortització del desviament del Rec Comtal. Des de l'est.
UE: 70036 70048

1399	VII

Detall de l'estrat UE 70036 amortització del desviament del Rec Comtal. Des del sudest.
UE: 70036 70033

1400	VII

Detall de l'estrat UE 70036 amortització del desviament del Rec Comtal. Des de l'est.
UE: 70036 70033

1401	VII

Detall de l'estrat UE 70036 amortització del desviament del Rec Comtal. Des de l'est.
UE: 70036 70048 70432

1402	VII

Detall de l'estrat UE 70036 amortització del desviament del Rec Comtal. Des de l'est.
UE: 70036 70048 70433 70435

Num.	Sector	UE
1403	VII	
Detall de l'estrat UE 70036 amortització del desviament del Rec Comtal. Des del nordoest UE: 70036 70048 70432		
1404	VII	
Detall de l'estrat UE 70036 amortització del desviament del Rec Comtal. Des del nordoest UE: 70036 70048 70432		
1405	VII	
Detall del procés de neteja de l'estrat UE 70036 amortització del desviament del Rec Comtal. Des del sudest. UE: 70036		
1406	VII	
Detall del procés de neteja de l'estrat UE 70036 amortització del desviament del Rec Comtal. Des del sud UE: 70036		
1407	VII	
Detall de l'estrat UE 70036 amortització del desviament del Rec Comtal. Des del sud UE: 70036 70048 70432		
1408	VII	
Detall del procés de neteja de l'estrat UE 70036 amortització del desviament del Rec Comtal. Des del sudest UE: 70036		
1409	VII	
Detall de l'estrat UE 70036 amortització del desviament del Rec Comtal. Des del sudest UE: 70036 70048 70432		
1410	VII	
Detall de l'estrat UE 70036 amortització del desviament del Rec Comtal. Des del sud UE: 70036 70033		
1411	VII	
Detall del procés de neteja de l'estrat UE 70036 amortització del desviament del Rec Comtal. Des del nord UE: 70036		
1412	VII	
Detall de l'estrat UE 70036 amortització del desviament del Rec Comtal. Des del nordest UE: 70036 70033		
1413	VII	
Detall del procés d'excavació de l'estrat UE 70036 amortització del desviament del Rec Comtal. Des del nordoest UE: 70036		
1414	VII	
Detall de l'estrat UE 70036 amortització del desviament del Rec Comtal, (marcat en negre), Des del sudest UE: 70036		
1415	VII	
Detall de l'estrat UE 70036 amortització del desviament del Rec Comtal. Des del sud UE: 70036		
1416	VII	
Detall de l'estrat UE 70036 amortització del desviament del Rec Comtal. Des del sud UE: 70036		

Num.	Sector	UE
1417	VII	

Detall de l'estrat UE 70036 amortització del desviament del Rec Comtal. Des del sudest
UE: 70036

1418	VII

Detall de l'estrat UE 70036 amortització del desviament del Rec Comtal. Des del sudest
UE: 70036

1419	VII

Detall de l'estrat UE 70036 amortització del desviament del Rec Comtal, part est. Des de l'est
UE: 70036

1420	VII

Detall de l'estrat UE 70036 amortització del desviament del Rec Comtal, part est. Des del nord
UE: 70036

1421	VII

Detall de l'estrat UE 70036 amortització del desviament del Rec Comtal, Des del nord
UE: 70036 70048 2915

1422	VII

Detall de l'estrat UE 70036 amortització del desviament del Rec Comtal, Des de l'est
UE: 70036 70048 2915

1423	VII

Detall de l'estrat UE 70036 amortització del desviament del Rec Comtal. Des de l'est
UE: 70036 70048 2915

1424	VII

Detall de l'estrat UE 70036 amortització del desviament del Rec Comtal Des de l'est
UE: 70036

1425	VII

Detall de l'estrat UE 70036 amortització del desviament del Rec Comtal, vista en secció. Des de l'est
UE: 70036

1426	VII

Detall de l'estrat UE 70036 amortització del desviament del Rec Comtal, part oest. Des de l'est
UE: 70036

1427	VII

Detall de l'estrat UE 70036 amortització del desviament del Rec Comtal, part oest. Des de l'est
UE: 70036 70048

1428	VII

Detall de l'estrat UE 70036 amortització del desviament del Rec Comtal, part oest. Des de l'est
UE: 70036 70048

1429	VII

Detall de l'estrat UE 70036 amortització del desviament del Rec Comtal, Des del sudest
UE: 70036

1430	VII

Detall de l'estrat UE 70036 amortització del desviament del Rec Comtal, Des de l'est
UE: 70036

Num.	Sector	UE
1431	VII	Detall de l'estrat UE 70036 amortització del desviament del Rec Comtal, Des del sudest UE: 70036
1432	VII	Detall de l'estrat UE 70036 amortització del desviament del Rec Comtal. Des del sud UE: 70036
1433	VII	Detall de l'estrat UE 70036 amortització del desviament del Rec Comtal. Des del sud UE: 70036
1434	VII	Detall de l'estrat UE 70036 amortització del desviament del Rec Comtal. Des del sud UE: 70036
1435	VII	Detall de l'estrat UE 70036 amortització del desviament del Rec Comtal. Des del sud UE: 70036
1436	VII	Detall de l'estrat UE 70036, acumulació de pedres,amortització del desviament del Rec Comtal. Des del nord UE: 70036
1437	VII	Detall de l'estrat UE 70036 amortització del desviament del Rec Comtal. Des de l'oest. UE: 70036
1438	VII	Detall de l'estrat UE 70036 amortització del desviament del Rec Comtal. Des de l'oest. UE: 70036
1439	VII	Detall de l'estrat UE 70036, acumulació de pedres,amortització del desviament del Rec Comtal. Des del sudest UE: 70036
1440	VII	Detall de l'estrat UE 70036, acumulació de pedres, amortització del desviament del Rec Comtal. Des del sudest UE: 70036
1441	VII	Detall de l'estrat UE 70036, acumulació de pedres, amortització del desviament del Rec Comtal. Des de l'est UE: 70036
1442	VII	Detall de l'estrat UE 70036, acumulació de pedres, amortització del desviament del Rec Comtal. Des de l'est UE: 70036
1443	VII	Detall de l'estrat UE 70036 amortització del desviament del Rec Comtal. Des del nord UE: 70036
1444	VII	Detall de l'estrat UE 70036 amortització del desviament del Rec Comtal. Des de l'est UE: 70036

Num.	Sector	UE

1445 VII

Detall de l'estrat UE 70036 amortització del desviament del Rec Comtal. Des de l'oest
UE: 70036 70048.

1446 VII

Detall del procés d'excavació de l'estrat UE 70036 amortització del desviament del Rec Comtal. Des del sudoest.
UE: 70036

1447 VII

Detall del procés d'excavació de l'estrat UE 70036 amortització del desviament del Rec Comtal. Des del sud
UE: 70036

1448 VII

Detall del procés d'excavació de l'estrat UE 70036 amortització del desviament del Rec Comtal. Des de l'oest.
UE: 70036

1449 VII

Detall del procés d'excavació de l'estrat UE 70036 amortització del desviament del Rec Comtal. Des de l'oest.
UE: 70036

1450 VII

Detall del mur límit est del Rec Comtal, en el punt on es va produir el desviament del Rec Comtal l'any 1716. Des de l'oest.

1451 VII

Detall del mur límit est del Rec Comtal, en el punt on es va produir el desviament del Rec Comtal l'any 1716. Des de l'oest.

1452 VII

Detall del procés d'excavació de l'estrat UE 70036 amortització del desviament del Rec Comtal. Des de l'oest.
UE: 70036

1453 VII

Detall del procés d'excavació de l'estrat UE 70036 amortització del desviament del Rec Comtal. Des de l'oest.
UE: 70036

1454 VII

Detall del procés d'excavació de l'estrat UE 70036 amortització del desviament del Rec Comtal. Des de l'oest.
UE: 70036

1455 VII

Detall del procés d'excavació de l'estrat UE 70036 amortització del desviament del Rec Comtal. Des de l'oest.
UE: 70036

1456 VII

Detall de l'estrat UE 70036 en el punt on es va produir el desviament del Rec Comtal l'any 1716. Des de l'oest.

1457 VII

Detall de l'estrat UE 70036 en el punt on es va produir el desviament del Rec Comtal l'any 1716. Des del sudoest.

1458 VII

Detall de l'estrat UE 70036 en el punt on es va produir el desviament del Rec Comtal l'any 1716. Des del sud

1459 VII

Detall de l'estrat UE 70036 en el punt on es va produir el desviament del Rec Comtal l'any 1716. Des de l'oest.

1460 VII

Vista general del punt on es va produir el desviament del Rec Comtal l'any 1716. Des de l'oest.

Num.	Sector	UE

1461 VII

Detall del procés d'excavació de l'estrat UE 70036 amortització del desviament del Rec Comtal. Des de l'oest.
UE: 70036

1462 VII

Detall de l'estratigrafia del punt on es va produir el desviament del Rec Comtal l'any 1716. UE: 70033 70034 70038

1463 VII

Detall de l'estratigrafia del punt on es va produir el desviament del Rec Comtal l'any 1716. Des del sudoest
UE: 70035 70034 70038

1464 VII

Detall de l'estrat UE 70035 localitzat en el punt on es va produir el desviament del Rec Comtal l'any 1716. des del sud
UE: 70035

1465 VII

Detall de l'estrat UE 70039 localitzat en el punt on es va produir el desviament del Rec Comtal l'any 1716. des del sudest
UE: 70039

1466 VII

Detall de l'estrat UE 70039 localitzat en el punt on es va produir el desviament del Rec Comtal l'any 1716. des del nordest
UE: 70039

1467 VII

Detall de l'estrat UE 70039 localitzat en el punt on es va produir el desviament del Rec Comtal l'any 1716. des del nordoest.
UE: 70039

1468 VII

Detall de l'estrat UE 70039 localitzat en el punt on es va produir el desviament del Rec Comtal l'any 1716. des del sudest
UE: 70039

1469 VII

Detall de l'estrat UE 70039 localitzat en el punt on es va produir el desviament del Rec Comtal l'any 1716. des del nord.
UE: 70039

1470 VII

Detall de l'estrat UE 70040 localitzat en el punt on es va produir el desviament del Rec Comtal l'any 1716. des del nordest.
UE: 70040

1471 VII

Detall del mur límit est del Rec Comtal, en el punt on es va produir el desviament del Rec Comtal l'any 1716. Des del nord

1472 VII

Detall del mur límit est del Rec Comtal, en el punt on es va produir el desviament del Rec Comtal l'any 1716. Des del nord

1473 VII

Detall del mur límit est del Rec Comtal, en el punt on es va produir el desviament del Rec Comtal l'any 1716. Des de l'oest

1474 VII

Detall del mur límit est del Rec Comtal, en el punt on es va produir el desviament del Rec Comtal l'any 1716. Des de l'oest

1475 VII

Detall del mur límit est del Rec Comtal, en el punt on es va produir el desviament del Rec Comtal l'any 1716. Des de l'oest

1476 VII

Vista general del punt on es va produir el desviament del Rec Comtal l'any 1716. Des de l'oest.

Num.	Sector	UE

1477 VII

Detall de l'estrat UE 70039 amortització del desviament del Rec Comtal. Des del nord
UE: 70039 70048

1478 VII

Detall de l'estrat UE 70039 amortització del desviament del Rec Comtal. Des del nord
UE: 70039 70048

1479 VII

Detall de l'estrat UE 70039 amortització del desviament del Rec Comtal. Des del nordoest.
UE: 70039 70048

1480 VII

Detall de l'estrat UE 70039 amortització del desviament del Rec Comtal. Des del nord
UE: 70039 70048 70449

1481 VII

Detall de l'estrat UE 70039 amortització del desviament del Rec Comtal. Des del nordoest
UE: 70039 70048

1482 VII

Detall de l'estrat UE 70039 amortització del desviament del Rec Comtal. Des del sud
UE: 70039

1483 VII

Detall de l'estrat UE 70039 amortització del desviament del Rec Comtal. Des del sud
UE: 70039

1484 VII

Detall de l'estrat UE 70039 amortització del desviament del Rec Comtal. Des del sud
UE: 70039

1485 VII

Detall de l'estrat UE 70039 amortització del desviament del Rec Comtal. Des del suest
UE: 70039

1486 VII

Detall de l'estrat UE 70039 amortització del desviament del Rec Comtal. Des del sud
UE: 70039 70048 70449 70448 70432

1487 VII

Detall de l'estrat UE 70039 i la volta de claveguera parcialment desmuntada per a fer el desviament del Rec Comtal. Des de l'oest.
UE: 70039 70449

1488 VII

Detall de l'estrat UE 70039 i la volta de claveguera parcialment desmuntada per a fer el desviament del Rec Comtal. Des de l'oest.
UE: 70039 70449

1489 VII

Detall de l'estrat UE 70039 i la volta de claveguera parcialment desmuntada per a fer el desviament del Rec Comtal. Des del sudoest.

1490 VII

Detall de l'estrat UE 70039 i la volta de claveguera parcialment desmuntada per a fer el desviament del Rec Comtal. Des del sudoest.

1491 VII

Detall de l'arc UE 70048 localitzat en l'extrem nord del Merdançar. Des del sudoest.

Num.	Sector	UE
1492	VII	
Detall de l'arc UE 70048 localitzat en l'extrem nord del Merdançar. Des del sudoest.		
1493	VII	
Detall de l'arc UE 70048 localitzat en l'extrem nord del Merdançar. Des de l'oest. UE: 70048 70448 70432		
1494	VII	
Detall del mur UE 2915 límit nordest del Rec Comtal. Des del sud. UE: 2915 70036		
1495	VII	
Detall de l'estrat UE 70440 localitzat en l'extrem est del desviament del Rec Comtal, des de l'oest.		
1496	VII	
Detall de l'estrat UE 70440 localitzat en l'extrem est del desviament del Rec Comtal, des de l'oest.		
1497	VII	
Detall de l'estrat UE 70441 amortització del desviament del Rec Comtal. Des de l'oest UE: 70441 70049 70449 70048		
1498	VII	
Detall de l'estrat UE 70441 amortització del desviament del Rec Comtal. Des de l'oest UE: 70441		
1499	VII	
Detall de l'estrat UE 70441 amortització del desviament del Rec Comtal. Des del sud. UE: 70441		
1500	VII	
Detall de l'estrat UE 70441 amortització del desviament del Rec Comtal. Des del sud UE: 70441		
1501	VII	
Detall de l'estrat UE 70441 amortització del desviament del Rec Comtal. Des del sud UE: 70441		
1502	VII	
Detall de l'estrat UE 70441 amortització del desviament del Rec Comtal. Des del nord UE: 70441 70048 70448		
1503	VII	
Detall de l'estrat UE 70441 amortització del desviament del Rec Comtal. Des del nord UE: 70441 70048 70448		
1504	VII	
Detall de l'estrat UE 70441 amortització del desviament del Rec Comtal. Des del nord UE: 70441 70048 70448		
1505	VII	
Detall de l'estrat UE 70441 amortització del desviament del Rec Comtal. Des del nord UE: 70441 70048 2915		
1506	VII	
Detall de l'estrat UE 70441, zona est, amortització del desviament del Rec Comtal. Des del nord UE: 70441		

Num.	Sector	UE
1507	VII	Detall de l'estrat UE 70441, part central, amortització del desviament del Rec Comtal. Des de l'est. UE: 70441
1508	VII	Detall de l'estrat UE 70441, zona oest, amortització del desviament del Rec Comtal. Des del nordest UE: 70441
1509	VII	Detall de l'estrat UE 70441, zona est, amortització del desviament del Rec Comtal. Des del nord UE: 70441
1510	VII	Detall de l'estrat UE 70441, amortització del desviament del Rec Comtal. Des del sud UE: 70441
1511	VII	Detall de l'estrat UE 70441, amortització del desviament del Rec Comtal. Des del sudest UE: 70441
1512	VII	Detall de l'estrat UE 70441, amortització del desviament del Rec Comtal. Des del sudest UE: 70441
1513	VII	Detall de l'estrat UE 70441, amortització del desviament del Rec Comtal. Des del sudest UE: 70441
1514	VII	Detall de l'estrat UE 70441, part est, amortització del desviament del Rec Comtal. Des del sud UE: 70441
1515	VII	Detall de l'estrat UE 70441, part est, amortització del desviament del Rec Comtal. Des del sud UE: 70441
1516	VII	Detall de l'estrat UE 70441, part est, amortització del desviament del Rec Comtal. Des del sud UE: 70441
1517	VII	Detall de l'estrat UE 70441amortització del desviament del Rec Comtal. Des del sud UE: 70441 70449 70048 70432
1518	VII	Detall de l'estrat UE 70441amortització del desviament del Rec Comtal. Des del sudoest UE: 70441 70449 70048 70432
1519	VII	Detall de l'estrat UE 70441, part central, amortització del desviament del Rec Comtal. Des del nord UE: 70441
1520	VII	Detall de l'estrat UE 70441, part central, amortització del desviament del Rec Comtal. Des del nord UE: 70441

Num.	Sector	UE
1521	VII	
Detall de l'estrat UE 70441 i la volta de claveguera parcialment desmuntada per a fer el desviament del Rec Comtal. Des del sudoest.		
1522	VII	
Detall de l'estrat UE 70441 i la volta de claveguera parcialment desmuntada per a fer el desviament del Rec Comtal. Des del sudoest.		
1523	VII	
Detall de l'estrat UE 70442 desviament del Rec Comtal. Des del nord UE: 70442 70432 70445		
1524	VII	
Detall de l'estrat UE 70442 desviament del Rec Comtal. Des del nord UE: 70442		
1525	VII	
Detall de l'estrat UE 70442 desviament del Rec Comtal. Des del nordest UE: 70442		
1526	VII	
Detall de l'estrat UE 70442 desviament del Rec Comtal. Des de l'est UE: 70442		
1527	VII	
Detall de l'estrat UE 70442 desviament del Rec Comtal. Des del nord. UE: 70442		
1528	VII	
Detall de l'estrat UE 70442 desviament del Rec Comtal. Des de l'estt UE: 70442		
1529	VII	
Detall de l'estrat UE 70442 desviament del Rec Comtal. Des del sud UE: 70442 70448 70048		
1530	VII	
Detall de l'estrat UE 70442 desviament del Rec Comtal. Des del sudest UE: 70442 70449		
1531	VII	
Detall de l'estrat UE 70442 desviament del Rec Comtal. Des del nordest UE: 70442		
1532	VII	
Detall de l'estrat UE 70442 desviament del Rec Comtal. Des del sud UE: 70442 70441 70443		
1533	VII	
Detall de l'estrat UE 70442 desviament del Rec Comtal. Des del nord. UE: 70442 70432		
1534	VII	
Detall de l'estrat UE 70442 desviament del Rec Comtal. Des del nord. UE: 70442 70432 70448 70048		
1535	VII	
Detall d'un fragment de ceràmica blava catalana del segle XVII, socumentada a l'interior de l'estrat UE 70442.		

Num.	Sector	UE
1536	VII	Detall de l'estrat UE 70442 desviament del Rec Comtal. Des de l'oest. UE: 70442 70449
1537	VII	Detall de l'estrat UE 70442 desviament del Rec Comtal. Des del nord. UE: 70442
1538	VII	Detall de l'estrat UE 70442 desviament del Rec Comtal. Des del nord. UE: 70442 70432 70445
1539	VII	Detall de l'estrat UE 70442 desviament del Rec Comtal. Des del sudest UE: 70442 70449 70048
1540	VII	Detall de l'estrat UE 70442 desviament del Rec Comtal. Des del nordest UE: 70442
1541	VII	Detall de l'estrat UE 70442 desviament del Rec Comtal. Des del nordest UE: 70442
1542	VII	Detall de l'estrat UE 70442 desviament del Rec Comtal. Des del sudest. UE: 70442 70432 70446 70441
1543	VII	Detall dels estrats UE 70442, 70445 i 70446 desviament del Rec Comtal. Des del sud
1544	VII	Detall dels estrats UE 70442, 70445 i 70446 desviament del Rec Comtal. Des del sudoest
1545	VII	Detall dels estrats UE 70442, 70445 i 70446 desviament del Rec Comtal. Des del sud.
1546	VII	Detall dels estrats UE 70442 i 70446 desviament del Rec Comtal. Des del sudoest
1547	VII	Detall de l'estrat UE 70443 desviament del Rec Comtal. Des de l'oest UE: 70443
1548	VII	Detall de l'estrat UE 70443 desviament del Rec Comtal. Des del sud UE: 70443 70441
1549	VII	Detall de l'estrat UE 70446 últim nivell del desviament del Rec Comtal. Des del nord UE: 70446
1550	VII	Detall de l'estrat UE 70446 últim nivell del desviament del Rec Comtal. Des del nord UE: 70446 70432 70048

Num.	Sector	UE
1551	VII	
Detall de l'estrat UE 70446 últim nivell del desviament del Rec Comtal. Des de l'est UE: 70446		
1552	VII	
Detall de l'estrat UE 70446 últim nivell del desviament del Rec Comtal. Des del nord UE: 70446 70444		
1553	VII	
Detall de l'estrat UE 70446 últim nivell del desviament del Rec Comtal. Des del sud UE: 70446		
1554	VII	
Detall de l'estrat UE 70446 últim nivell del desviament del Rec Comtal. Des del sud UE: 70446 70445		
1555	VII	
Detall de l'estrat UE 70446 últim nivell del desviament del Rec Comtal. Des del sudest UE: 70446		
1556	VII	
Detall de l'estrat UE 70446 últim nivell del desviament del Rec Comtal. Des del sud UE: 70446		
1557	VII	
Detall de l'estrat UE 70446 últim nivell del desviament del Rec Comtal. Des del sudest UE: 70446		
1558	VII	
Detall de l'estrat UE 70446 últim nivell del desviament del Rec Comtal. Des del sudest UE: 70446		
1559	VII	
Detall de les fustes UE 70444, relacionades amb la canalització de les aigües desviades del Rec Comtal i del Merdançar, l'any 1716. des del sudoest.		
1560	VII	
Detall de les fustes UE 70444, relacionades amb la canalització de les aigües desviades del Rec Comtal i del Merdançar, l'any 1716. des del sudoest.		
1561	VII	
Detall de les fustes UE 70444, relacionades amb la canalització de les aigües desviades del Rec Comtal i del Merdançar, l'any 1716. des del sudoest.		
1562	VII	
Detall de les fustes UE 70444, relacionades amb la canalització de les aigües desviades del Rec Comtal i del Merdançar, l'any 1716. des del sudest.		
1563	VII	
Detall de les fustes UE 70444, relacionades amb la canalització de les aigües desviades del Rec Comtal i del Merdançar, l'any 1716. des del sudest.		
1564	VII	
Detall de les fustes UE 70444, relacionades amb la canalització de les aigües desviades del Rec Comtal i del Merdançar, l'any 1716. des de l'est.		

Num.	Sector	UE

1565 VII

Detall de les fustes UE 70444, relacionades amb la canalització de les aigües desviades del Rec Comtal i del Merdançar, l'any 1716. des del sudoest.

1566 VII

Detall de les fustes UE 70444, relacionades amb la canalització de les aigües desviades del Rec Comtal i del Merdançar, l'any 1716. des de l'oest.

1567 VII

Detall de les fustes UE 70444, relacionades amb la canalització de les aigües desviades del Rec Comtal i del Merdançar, l'any 1716. des del sudoest.

1568 VII

Vista general de les fustes UE 70444, relacionades amb la canalització de les aigües desviades del Rec Comtal i del Merdançar, l'any 1716. des del sudoest.

1569 VII

Detall de les fustes UE 70444, relacionades amb la canalització de les aigües desviades del Rec Comtal i del Merdançar, l'any 1716. des del sud.

1570 VII

Detall de les fustes UE 70444, relacionades amb la canalització de les aigües desviades del Rec Comtal i del Merdançar, l'any 1716. des del sud.

1571 VII

Detall de les fustes UE 70444, relacionades amb la canalització de les aigües desviades del Rec Comtal i del Merdançar, l'any 1716. des del sudoest.

1572 VII

Detall de les fustes UE 70444, relacionades amb la canalització de les aigües desviades del Rec Comtal i del Merdançar, l'any 1716. des del sud.

1573 VII

Detall de les fustes UE 70444, relacionades amb la canalització de les aigües desviades del Rec Comtal i del Merdançar, l'any 1716. des del sud.

1574 VII

Detall de les fustes UE 70444, relacionades amb la canalització de les aigües desviades del Rec Comtal i del Merdançar, l'any 1716. des del sudoest.

1575 VII

Detall de la protecció de les fustes UE 70444, relacionades amb la canalització de les aigües desviades del Rec Comtal i del Merdançar, l'any 1716. des del sud.

1576 VII

Detall de les fustes UE 70444, relacionades amb la canalització de les aigües desviades del Rec Comtal i del Merdançar, l'any 1716. des del sud.

1577 VII

Detall de les fustes UE 70444, relacionades amb la canalització de les aigües desviades del Rec Comtal i del Merdançar, l'any 1716. des del sud.

1578 VII

Detall de les fustes UE 70447, relacionades amb la canalització de les aigües desviades del Rec Comtal i del Merdançar, l'any 1716. des del nordest

Num.	Sector	UE
1579	VII	
Detall de les fustes UE 70447, relacionades amb la canalització de les aigües desviades del Rec Comtal i del Merdançar, l'any 1716. des del nordest		
1580	VII	
Detall de les fustes UE 70447, relacionades amb la canalització de les aigües desviades del Rec Comtal i del Merdançar, l'any 1716. des del nord.		
1581	VII	
Detall de les fustes UE 70447, relacionades amb la canalització de les aigües desviades del Rec Comtal i del Merdançar, l'any 1716. des del nord		
1582	VII	
Detall de les fustes UE 70447, relacionades amb la canalització de les aigües desviades del Rec Comtal i del Merdançar, l'any 1716. des del sudest		
1583	VII	
Detall de les fustes UE 70447, relacionades amb la canalització de les aigües desviades del Rec Comtal i del Merdançar, l'any 1716. des del sudest		
1584	VII	
Detall de les fustes UE 70447, relacionades amb la canalització de les aigües desviades del Rec Comtal i del Merdançar, l'any 1716. des de l'est		
1585	VII	
Detall de les fustes UE 70447, relacionades amb la canalització de les aigües desviades del Rec Comtal i del Merdançar, l'any 1716. des de l'est		
1586	VII	
Detall de les fustes UE 70447, relacionades amb la canalització de les aigües desviades del Rec Comtal i del Merdançar, l'any 1716. des de l'est		
1587	VII	
Detall de l'estrat UE 70445, sorres naturals documentades en l'extrem est de la zona on es va produir el desviment del Rec Comtal. des del nord.		
1588	VII	
Detall de l'estrat UE 70445, sorres naturals documentades en l'extrem est de la zona on es va produir el desviment del Rec Comtal. des del nord.		
1589	VII	
Detall del mur UE 2915 en el punt on va ser parcialment desmuntat per poder fer-se un desviament l'any 1716. des de l'oest. UE: 2915 70449		
1590	VII	
Detall del mur UE 2915 en el punt on va ser parcialment desmuntat per poder fer-se un desviament l'any 1716. des de l'oest. UE: 2915 70449		
1591	VII	
Detall del mur UE 2915 en el punt on va ser parcialment desmuntat per poder fer-se un desviament l'any 1716. Des de l'oest. UE: 2915 70449		
1592	VII	
Detall del mur UE 2915 en el punt on va ser parcialment desmuntat per poder fer-se un desviament l'any 1716. des de l'oest. UE: 2915 70449		

Num.	Sector	UE
1593	VII	
Detall del mur UE 2915 en el punt on va ser parcialment desmuntat per poder fer-se un desviament l'any 1716. des del nordoest. UE: 2915		
1594	VII	
Detall de la zona on es va produir el desviament del rec Comtal l'any 1716. des del nord. UE: 70449		
1595	VII	
Detall de la volta UE 70449, parcialment desmuntada per a poder realitzar-se el desviament del Rec Comtal i de les aigües residuals del Merdançar l'any 1716. Part nordoest. Des del sud.		
1596	VII	
Detall de la volta UE 70449, parcialment desmuntada per a poder realitzar-se el desviament del Rec Comtal i de les aigües residuals del Merdançar l'any 1716. Part nordoest. Des del sud.		
1597	VII	
Detall de la volta UE 70449, parcialment desmuntada per a poder realitzar-se el desviament del Rec Comtal i de les aigües residuals del Merdançar l'any 1716. Part nordoest. Des del sud.		
1598	VII	
Detall de l'interior de la volta UE 70449, parcialment desmuntada per a poder realitzar-se el desviament del Rec Comtal i de les aigües residuals del Merdançar l'any 1716. Part sud Des de l'est.		
1599	VII	
Detall de l'interior de la volta UE 70449, parcialment desmuntada per a poder realitzar-se el desviament del Rec Comtal i de les aigües residuals del Merdançar l'any 1716. Part sud Des de l'est.		
1600	VII	
Detall de l'interior de la volta UE 70449, parcialment desmuntada per a poder realitzar-se el desviament del Rec Comtal i de les aigües residuals del Merdançar l'any 1716. Part sud Des de l'est.		
1601	VII	
Detall de l'interior de la volta UE 70449, parcialment desmuntada per a poder realitzar-se el desviament del Rec Comtal i de les aigües residuals del Merdançar l'any 1716. Part sud		
1602	VII	
Detall de l'interior de la volta UE 70449, parcialment desmuntada per a poder realitzar-se el desviament del Rec Comtal i de les aigües residuals del Merdançar l'any 1716. Part sud Des de l'est.		
1603	VII	
Detall de l'interior de la volta UE 70449, parcialment desmuntada per a poder realitzar-se el desviament del Rec Comtal i de les aigües residuals del Merdançar l'any 1716. Part sud Des de l'est.		
1604	VII	
Detall de l'interior de la volta UE 70449, parcialment desmuntada per a poder realitzar-se el desviament del Rec Comtal i de les aigües residuals del Merdançar l'any 1716. Part sud Des de l'est.		
1605	VII	
Detall de l'interior de la volta UE 70449, parcialment desmuntada per a poder realitzar-se el desviament del Rec Comtal i de les aigües residuals del Merdançar l'any 1716. Part sud Des de l'est.		
1606	VII	
Detall de l'interior de la volta UE 70449, parcialment desmuntada per a poder realitzar-se el desviament del Rec Comtal i de les aigües residuals del Merdançar l'any 1716. Part sud Des del sudoest.		

Num.	Sector	UE
1607	VII	
Detall de la volta UE 70449, vista en secció, parcialment desmuntada per a poder realitzar-se el desviament del Rec Comtal i de les aigües residuals del Merdançar l'any 1716. Part sud Des del nordoest.		
1608	VII	
Detall de la volta UE 70449, vista en secció, parcialment desmuntada per a poder realitzar-se el desviament del Rec Comtal i de les aigües residuals del Merdançar l'any 1716. Part sud Des del nord.		
1609	VII	
Detall de la volta UE 70449, vista en secció, parcialment desmuntada per a poder realitzar-se el desviament del Rec Comtal i de les aigües residuals del Merdançar l'any 1716. Part sud Des del nord.		
1610	VII	
Detall de la volta UE 70449, vista en secció, parcialment desmuntada per a poder realitzar-se el desviament del Rec Comtal i de les aigües residuals del Merdançar l'any 1716. Part oest. Des del sudest.		
1611	VII	
Detall de la volta UE 70449, parcialment desmuntada per a poder realitzar-se el desviament del Rec Comtal i de les aigües residuals del Merdançar l'any 1716. Part nordoest. Des del sudest.		
1612	VII	
Detall de la volta UE 70449, parcialment desmuntada per a poder realitzar-se el desviament del Rec Comtal i de les aigües residuals del Merdançar l'any 1716. Part nordoest. Des del sudoest.		
1613	VII	
Detall de la volta UE 70449, vista en secció, parcialment desmuntada per a poder realitzar-se el desviament del Rec Comtal i de les aigües residuals del Merdançar l'any 1716. Part oest. Des del sudest.		
1614	VII	
Detall de la volta UE 70449, vista en secció, parcialment desmuntada per a poder realitzar-se el desviament del Rec Comtal i de les aigües residuals del Merdançar l'any 1716. Part oest. Des del sudest.		
1615	VII	
Detall de la volta UE 70449, , parcialment desmuntada per a poder realitzar-se el desviament del Rec Comtal i de les aigües residuals del Merdançar l'any 1716. Part oest. Des del sudoest.		
1616	VII	
Detall de la volta UE 70449, , parcialment desmuntada per a poder realitzar-se el desviament del Rec Comtal i de les aigües residuals del Merdançar l'any 1716. Part oest. Des de l'oest.		
1617	VII	
Detall de la volta UE 70449, parcialment desmuntada per a poder realitzar-se el desviament del Rec Comtal i de les aigües residuals del Merdançar l'any 1716. Part oest. Des de l'oest.		
1618	VII	
Detall de la volta UE 70449 parcialment desmuntada per a poder realitzar-se el desviament del Rec Comtal i de les aigües residuals del Merdançar l'any 1716. Part nordoest. Des de l'oest.		
1619	VII	
Detall de la volta UE 70449, vista en secció, parcialment desmuntada per a poder realitzar-se el desviament del Rec Comtal i de les aigües residuals del Merdançar l'any 1716. Part sud. Des del nord.		
1620	VII	
Detall del punt on es va produir el desviament del Rec Comtal. Des del nordest.		
1621	VII	
Detall del punt on es va produir el desviament del Rec Comtal. Des del nord.		

Num.	Sector	UE
1622	VII	
Vista general de la zona on es va produir el desviament del Rec Comtal, final, des del sud.		
1623	VII	
Vista general de la zona on es va produir el desviament del Rec Comtal, final, des del sud.		
1624	VII	
Vista general de la zona on es va produir el desviament del Rec Comtal, final, des de l'est		
1625	VII	
Vista general de la zona on es va produir el desviament del Rec Comtal, final, des del sudest.		
1626	VII	
Vista general de la zona on es va produir el desviament del Rec Comtal, final, des del sudest.		
1627	VII	
Vista general de la zona on es va produir el desviament del Rec Comtal, final, des del sudest.		
1628	VII	
Vista general de la zona on es va produir el desviament del Rec Comtal, final, des del sudest.		
1629	VII	
Vista general de la zona on es va produir el desviament del Rec Comtal, final, des del sudest.		
1630	VII	
Vista general de la zona on es va produir el desviament del Rec Comtal, final, des del sud.		
1631	VII	
Vista general de la zona on es va produir el desviament del Rec Comtal, final, des del sud.		
1632	VII	
Vista general de la zona on es va produir el desviament del Rec Comtal, final, des del sudest		
1633	VII	
Vista general de la zona on es va produir el desviament del Rec Comtal, final, des del sudest		
1634	VII	
Vista general de la zona on es va produir el desviament del Rec Comtal, final, des del sudest		
1635	VII	
Vista general de la zona on es va produir el desviament del Rec Comtal, final, des del sud.		
1636	VII	
Vista general de la zona on es va produir el desviament del Rec Comtal, final, des del sudest.		
1637	VII	
Vista general de la zona on es va produir el desviament del Rec Comtal, final, des del nord		
1638	VII	
Vista general de la zona on es va produir el desviament del Rec Comtal, final, des de l'oest.		
1639	VII	
Vista general de la zona on es va produir el desviament del Rec Comtal, final, des de l'oest.		
1640	VII	
Vista general de la zona on es va produir el desviament del Rec Comtal, final, des del nord.		

Num.	Sector	UE
1641	VII	
Vista general de la zona on es va produir el desviament del Rec Comtal, final, des del nordest.		
1642	VII	
Vista general de la zona on es va produir el desviament del Rec Comtal, final, des del nordest.		
1643	VII	
Vista general de la zona on es va produir el desviament del Rec Comtal, final, protecció fustes, des del sudoest.		
1644	VII	
Vista general de la zona on es va produir el desviament del Rec Comtal, final, des del nordest.		
1645	VII	
Vista general de la zona on es va produir el desviament del Rec Comtal, final, des de l'est.		
1646	VII	
Vista general de la zona on es va produir el desviament del Rec Comtal, final, des del nord.		
1647	I	
Detall de la claveguera del segle XIX, punt d'actuació nº15 fotografia inicial. Des del sudest.		
1648	I	
Detall del desmuntatge amb màquina retro-excavadora de la claveguera del segle XIX. Des del sudest.		
1649	I	
Detall del desmuntatge amb màquina retro-excavadora de la claveguera del segle XIX. Des de l'est.		
1650	I	
Detall del desmuntatge amb màquina retro-excavadora de la claveguera del segle XIX. Des de l'est.		
1651	I	
Detall del desmuntatge amb màquina retro-excavadora de la claveguera del segle XIX. Des de l'est.		
1652	I	
Detall del desmuntatge amb màquina retro-excavadora de la claveguera del segle XIX. Des de l'est.		
1653	I	
Detall del desmuntatge amb màquina retro-excavadora de la claveguera del segle XIX. Des de l'est.		
1654	I	
Detall del desmuntatge amb màquina retro-excavadora de la claveguera del segle XIX. Des de l'est.		
1655	I	
Detall del desmuntatge amb màquina retro-excavadora de la claveguera del segle XIX. Des del nord.		
1656	I	
Detall del desmuntatge amb màquina retro-excavadora de la claveguera del segle XIX. Des de nordest		
1657	I	
Detall del desmuntatge amb màquina retro-excavadora de la claveguera del segle XIX. Des de l'est.		
1658	I	
Detall del mur UE 101, extrem oest del mur de façana del carrer dels Ventres un cop desmuntada la claveguera del segle XIX que es col.locava a sobre. des del sud.		

Num.	Sector	UE
1659	I	
Detall del mur UE 101, extrem oest del mur de façana del carrer dels Ventres un cop desmuntada la claveguera del segle XIX que es col.locava a sobre. des del sudest.		
1660	III	
Punt d'actuació nº16 fotografia inicial. Esvoranc localitzat al sudoest del carrer Qui va del Born al Pla d'en Llull. Des del sudest. UE: 30856		
1661	III	
Punt d'actuació nº16 fotografia inicial. Esvoranc localitzat al sudoest del carrer Qui va del Born al Pla d'en Llull. Des de l'est. UE: 30856		
1662	III	
Punt d'actuació nº16 fotografia inicial. Esvoranc localitzat al sudoest del carrer Qui va del Born al Pla d'en Llull. Des de l'oest. UE: 30856		
1663	III	
Detall del procés d'excavació de l'esvoranc localitzat al sudoest del carrer Qui va del Born al Pla d'en Llull. Des del sud. UE: 30856 30857 30700		
1664	III	
Detall del procés d'excavació de l'esvoranc localitzat al sudoest del carrer Qui va del Born al Pla d'en Llull. Des del sud. UE: 30856 30857 30700		
1665	III	
Detall del procés d'excavació de l'estrat UE 30856 farciment de l'esvoranc localitzat al sudoest del carrer Qui va del Born al Pla d'en Llull. Des del sud.		
1666	III	
Detall del procés d'excavació de l'estrat UE 30856 farciment de l'esvoranc localitzat al sudoest del carrer Qui va del Born al Pla d'en Llull. Des del nordest.		
1667	III	
Detall del procés d'excavació de l'estrat UE 30856 farciment de l'esvoranc localitzat al sudoest del carrer Qui va del Born al Pla d'en Llull. Des de l'oest.		
1668	III	
Detall del procés d'excavació de l'estrat UE 30856 farciment de l'esvoranc localitzat al sudoest del carrer Qui va del Born al Pla d'en Llull. Des del nord.		
1669	III	
Detall del procés d'excavació de l'estrat UE 30856 farciment de l'esvoranc localitzat al sudoest del carrer Qui va del Born al Pla d'en Llull. Des del sudest.		
1670	III	
Detall del procés d'excavació de l'estrat UE 30856 farciment de l'esvoranc localitzat al sudoest del carrer Qui va del Born al Pla d'en Llull. Des del nordoest		
1671	III	
Detall del procés d'excavació de l'estrat UE 30856 farciment de l'esvoranc localitzat al sudoest del carrer Qui va del Born al Pla d'en Llull. Des de l'oest.		
1672	III	
Detall del procés d'excavació de l'estrat UE 30856 farciment de l'esvoranc localitzat al sudoest del carrer Qui va del Born al Pla d'en Llull. Des del sudest.		

Num.	Sector	UE
1673	III	
Detall del procés d'excavació de l'estrat UE 30856 farciment de l'esvoranc localitzat al sudoest del carrer Qui va del Born al Pla d'en Llull. Des del sudoest.		
1674	III	
Detall de l'estrat UE 30857 farciment de l'esvoranc localitzat al sudoest del carrer Qui va del Born al Pla d'en Llull. Des del sudest. UE: 30857 30856		
1675	III	
Detall de l'estrat UE 30857 farciment de l'esvoranc localitzat al sudoest del carrer Qui va del Born al Pla d'en Llull. Des del nordest. UE: 30857		
1676	III	
Detall de l'estrat UE 30857 farciment de l'esvoranc localitzat al sudoest del carrer Qui va del Born al Pla d'en Llull. Des del nordoest.		
1677	III	
Detall de l'estrat UE 30857 farciment de l'esvoranc localitzat al sudoest del carrer Qui va del Born al Pla d'en Llull. Des del sudoest UE: 30857		
1678	III	
Detall de l'estrat UE 30857 farciment de l'esvoranc localitzat al sudoest del carrer Qui va del Born al Pla d'en Llull. Des de l'est. UE: 30857 30700		
1679	III	
Detall de l'estrat UE 30857 farciment de l'esvoranc localitzat al sudoest del carrer Qui va del Born al Pla d'en Llull. Des de l'oest. UE: 30857 30700		
1680	III	
Detall de l'estrat UE 30857 farciment de l'esvoranc localitzat al sudoest del carrer Qui va del Born al Pla d'en Llull. Des del nordest UE: 30857 30700		
1681	III	
Detall de l'estrat UE 30857 farciment de l'esvoranc localitzat al sudoest del carrer Qui va del Born al Pla d'en Llull. Des de l'oest. UE: 30857		
1682	III	
Detall de l'estrat UE 30857 farciment de l'esvoranc localitzat al sudoest del carrer Qui va del Born al Pla d'en Llull. Des del sudest. UE: 30857 30700		
1683	III	
Detall de l'estrat UE 30857 farciment de l'esvoranc localitzat al sudoest del carrer Qui va del Born al Pla d'en Llull. Des del sudoest. UE: 30857 30700		
1684	III	
Detall de l'estrat UE 30857 farciment de l'esvoranc localitzat al sudoest del carrer Qui va del Born al Pla d'en Llull. Des del sudoest. UE: 30857 30700		
1685	III	
Detall de l'estrat UE 30857 farciment de l'esvoranc localitzat al sudoest del carrer Qui va del Born al Pla d'en Llull. Des del nordoest.		
1686	III	
Detall de l'estrat UE 30857 farciment de l'esvoranc localitzat al sudoest del carrer Qui va del Born al Pla d'en Llull. Des del nord UE: 30857 30700		

Num.	Sector	UE
1687	III	

Detall del procés d'excavació de l'estrat UE 30857 farciment de l'esvoranc localitzat al sudoest del carrer Qui va del Born al Pla d'en Llull. Des del sudoest.

1688	III	

Detall del procés d'excavació de l'estrat UE 30857 farciment de l'esvoranc localitzat al sudoest del carrer Qui va del Born al Pla d'en Llull. Des del sudest.

1689	III	

Detall del procés d'excavació de l'estrat UE 30857 farciment de l'esvoranc localitzat al sudoest del carrer Qui va del Born al Pla d'en Llull. Des del sud..

1690	III	

Detall de l'estrat UE 30860 farciment de la claveguera domèstica que portava els residuus des d'una de les cases que tenien la façana al carrer Qui va del Born al Pla d'en Llull, fins la claveguera principal: el Merdançar. Des del sudest.

1691	III	

Detall de l'estrat UE 30860 farciment de la claveguera domèstica que portava els residuus des d'una de les cases que tenien la façana al carrer Qui va del Born al Pla d'en Llull, fins la claveguera principal: el Merdançar. Des del sud.

1692	III	

Detall de la claveguera domèstica UE 30793 que portava els residuus des d'una de les cases que tenien la façana al carrer Qui va del Born al Pla d'en Llull, fins la claveguera principal: el Merdançar. Des del sud.

1693	III	

Detall de la coberta enfonsada de la claveguera domèstica UE 30793 que portava els residuus des d'una de les cases que tenien la façana al carrer Qui va del Born al Pla d'en Llull, fins la claveguera principal: el Merdançar. Des del sudest.

1694	III	

Detall de la coberta enfonsada de la claveguera domèstica UE 30793 que portava els residuus des d'una de les cases que tenien la façana al carrer Qui va del Born al Pla d'en Llull, fins la claveguera principal: el Merdançar. Des del sudest.

1695	III	

Detall del registre enfonsat UE 30719 de la gran claveguera coneguda popularment amb el nom de Merdançar i que circulava a tocar de la façana oest del carrer Qui va del Born al Pla d'en Llull. Des del nordoest.

1696	III	

Detall del registre parcialment enfonsat UE 30719 de la gran claveguera coneguda popularment amb el nom de Merdançar i que circulava a tocar de la façana oest del carrer Qui va del Born al Pla d'en Llull. Des del nordest.

1697	III	

Detall del registre enfonsat UE 30719 de la gran claveguera coneguda popularment amb el nom de Merdançar i que circulava a tocar de la façana oest del carrer Qui va del Born al Pla d'en Llull. Des del sud.

1698	III	

Detall del paviment de pedra enfonsat UE 30700 en el punt on cobria la volta de la gran claveguera coneguda popularment amb el nom de Merdançar i que circulava a tocar de la façana oest del carrer Qui va del Born al Pla d'en Llull. Des del sudest.

1699	III	

Detall del procés de neteja del paviment de pedra enfonsat UE 30700 en el punt on cobria la volta de la gran claveguera coneguda popularment amb el nom de Merdançar i que circulava a tocar de la façana oest del carrer Qui va del Born al Pla d'en Llull. Des del

1700	III	

Detall del procés de neteja del paviment de pedra enfonsat UE 30700 en el punt on cobria la volta de la gran claveguera coneguda popularment amb el nom de Merdançar i que circulava a tocar de la façana oest del carrer Qui va del Born al Pla d'en Llull. Des del

Num.	Sector	UE
1701	III	

Detall del procés de neteja del paviment de pedra enfonsat UE 30700 en el punt on cobria la volta de la gran claveguera coneguda popularment amb el nom de Merdançar i que circulava a tocar de la façana oest del carrer Qui va del Born al Pla d'en Llull. Des del

1702	III	

Detall de l'interior de la volta de la gran claveguera coneguda popularment amb el nom de Merdançar i que circulava a tocar de la façana oest del carrer Qui va del Born al Pla d'en Llull.

1703	III	

Detall de l'interior de la volta de la gran claveguera coneguda popularment amb el nom de Merdançar i que circulava a tocar de la façana oest del carrer Qui va del Born al Pla d'en Llull.

1704	III	

Detall de l'interior de la volta de la gran claveguera coneguda popularment amb el nom de Merdançar i que circulava a tocar de la façana oest del carrer Qui va del Born al Pla d'en Llull.

1705	III	

Detall de l'esvoranc esdevingut a la gran claveguera coneguda popularment amb el nom de Merdançar i que circulava a tocar de la façana oest del carrer Qui va del Born al Pla d'en Llull. Fotografia final. Des del sudoest.

1706	III	

Detall de l'esvoranc esdevingut a la gran claveguera coneguda popularment amb el nom de Merdançar i que circulava a tocar de la façana oest del carrer Qui va del Born al Pla d'en Llull. Fotografia final. Des del sudoest.

1707	III	

Detall de l'esvoranc esdevingut a la gran claveguera coneguda popularment amb el nom de Merdançar i que circulava a tocar de la façana oest del carrer Qui va del Born al Pla d'en Llull. Fotografia final. Des del sud.

1708	III	

Detall de l'esvoranc esdevingut a la gran claveguera coneguda popularment amb el nom de Merdançar i que circulava a tocar de la façana oest del carrer Qui va del Born al Pla d'en Llull. Fotografia final. Des del sud.

1709	III	

Detall de l'esvoranc esdevingut a la gran claveguera coneguda popularment amb el nom de Merdançar i que circulava a tocar de la façana oest del carrer Qui va del Born al Pla d'en Llull. Fotografia final. Des del sudest.

1710	III	

Detall de l'esvoranc esdevingut a la gran claveguera coneguda popularment amb el nom de Merdançar i que circulava a tocar de la façana oest del carrer Qui va del Born al Pla d'en Llull. Fotografia final. Des del nordest.

1711	III	

Detall de l'esvoranc esdevingut a la gran claveguera coneguda popularment amb el nom de Merdançar i que circulava a tocar de la façana oest del carrer Qui va del Born al Pla d'en Llull. Fotografia final. Des del nord

1712	III	

Detall de l'esvoranc esdevingut a la gran claveguera coneguda popularment amb el nom de Merdançar i que circulava a tocar de la façana oest del carrer Qui va del Born al Pla d'en Llull. Fotografia final. Des del sudoest.

1713	III	

Detall de l'esvoranc esdevingut a la gran claveguera coneguda popularment amb el nom de Merdançar i que circulava a tocar de la façana oest del carrer Qui va del Born al Pla d'en Llull. Fotografia final. Des del sudoest.

1714	III	

Detall de l'esvoranc esdevingut a la gran claveguera coneguda popularment amb el nom de Merdançar i que circulava a tocar de la façana oest del carrer Qui va del Born al Pla d'en Llull. Fotografia final. Des del sud.

1715	III	

Detall de l'esvoranc al davant de l'hab. nº23 del sector III. Des del sudoest.

Num.	Sector	UE
1716	III	
Vista aèria del carrer Qui va del Born al Pla d'en Llul, amb esvoranc.		
1717	III	
Vista aèria del carrer Qui va del Born al Pla d'en Llul, amb esvoranc.		
1718	III	
Vista aèria del carrer Qui va del Born al Pla d'en Llul, amb esvoranc.		
1719	III	
Punt d'actuació nº17 fotografia inicial. Esvoranc localitzat al nordoest del carrer Qui va del Born al Pla d'en Llull. Des del sud. UE: 30861		
1720	III	
Punt d'actuació nº17 fotografia inicial. Esvoranc localitzat al nordoest del carrer Qui va del Born al Pla d'en Llull. Des del sudest. UE: 30861		
1721	III	
Punt d'actuació nº17 fotografia inicial. Esvoranc localitzat al nordoest del carrer Qui va del Born al Pla d'en Llull. Des del sudest. UE: 30861		
1722	III	
Detall de la neteja de l'esvoranc localitzat al nordoest del carrer Qui va del Born al Pla d'en Llull. Des del sudoest. UE: 30861		
1723	III	
Detall de la neteja de l'esvoranc localitzat al nordoest del carrer Qui va del Born al Pla d'en Llull. Des del sudoest. UE: 30861		
1724	III	
Detall del procés d'excavació de l'esvoranc localitzat al nordoest del carrer Qui va del Born al Pla d'en Llull. Des del sudoest. UE: 30861		
1725	III	
Detall del procés d'excavació de l'esvoranc localitzat al nordoest del carrer Qui va del Born al Pla d'en Llull. Des del sudoest. UE: 30861		
1726	III	
Detall del procés d'excavació de l'esvoranc localitzat al nordoest del carrer Qui va del Born al Pla d'en Llull. Des del sudoest. UE: 30861		
1727	III	
Detall del procés d'excavació de l'esvoranc localitzat al nordoest del carrer Qui va del Born al Pla d'en Llull. Des del nordest UE: 30861		
1728	III	
Detall del procés d'excavació de l'esvoranc localitzat al nordoest del carrer Qui va del Born al Pla d'en Llull. Des del sud. UE: 30861		
1729	III	
Detall del procés d'excavació de l'esvoranc localitzat al nordoest del carrer Qui va del Born al Pla d'en Llull. Des del nordest UE: 30861		
1730	III	
Detall del procés d'excavació de l'esvoranc localitzat al nordoest del carrer Qui va del Born al Pla d'en Llull. Des del nordest UE: 30861		

Num.	Sector	UE
1731	III	
Detall del procés d'excavació de l'esvoranc localitzat al nordoest del carrer Qui va del Born al Pla d'en Llull. Des del nordest UE: 30861		
1732	III	
Detall del procés d'excavació de l'esvoranc localitzat al nordoest del carrer Qui va del Born al Pla d'en Llull. Des del nord. UE: 30861		
1733	III	
Detall del procés d'excavació de l'esvoranc localitzat al nordoest del carrer Qui va del Born al Pla d'en Llull. Des de l'est. UE: 30861		
1734	III	
Detall del procés d'excavació de l'esvoranc localitzat al nordoest del carrer Qui va del Born al Pla d'en Llull. Des de l'est UE: 30861		
1735	III	
Detall del procés d'excavació de l'esvoranc localitzat al nordoest del carrer Qui va del Born al Pla d'en Llull. Des de l'oest UE: 30861		
1736	III	
Detall del procés d'apuntalament d'un registre de la gran claveguera documentada a l'oest del carrer Qui va del Born. Des del nord		
1737	III	
Detall del procés d'excavació de l'esvoranc localitzat al nordoest del carrer Qui va del Born al Pla d'en Llull. Des del nord UE: 30861		
1738	III	
Detall de l'estratigrafia per sobre del paviment caigut en l'esvoranc localitzat al nordoest del carrer Qui va del Born.		
1739	III	
Detall del registre enfonsat UE 30705 de la gran claveguera coneguda popularment amb el nom de Merdançar i que circulava a tocar de la façana oest del carrer Qui va del Born al Pla d'en Llull. Des del nordest.		
1740	III	
Detall del registre enfonsat UE 30705 de la gran claveguera coneguda popularment amb el nom de Merdançar i que circulava a tocar de la façana oest del carrer Qui va del Born al Pla d'en Llull. Des del nordest.		
1741	III	
Detall del paviment UE 30700. Des del sud.		
1742	III	
Detall del paviment de pedra enfonsat UE 30700 i del registre UE 30705 en el punt on cobria la volta de la gran claveguera coneguda popularment amb el nom de Merdançar i que circulava a tocar de la façana oest del carrer Qui va del Born al Pla d'en		
1743	III	
Detall del paviment de pedra enfonsat UE 30700 el punt on cobria la volta de la gran claveguera coneguda popularment amb el nom de Merdançar i que circulava a tocar de la façana oest del carrer Qui va del Born al Pla d'en Llull. des del sud.		
1744	III	
Detall del paviment de pedra enfonsat UE 30700 el punt on cobria la volta de la gran claveguera coneguda popularment amb el nom de Merdançar i que circulava a tocar de la façana oest del carrer Qui va del Born al Pla d'en Llull. des del sud.		
1745	III	
Detall del paviment de pedra enfonsat UE 30700 el punt on cobria la volta de la gran claveguera coneguda popularment amb el nom de Merdançar i que circulava a tocar de la façana oest del carrer Qui va del Born al Pla d'en Llull. Des del nordest		

Num.	Sector	UE

1746 III

Detall del paviment de pedra enfonsat UE 30700 el punt on cobria la volta de la gran claveguera coneguda popularment amb el nom de Merdançar i que circulava a tocar de la façana oest del carrer Qui va del Born al Pla d'en Llull. Des del sudoest.

1747 III

Detall del paviment de pedra enfonsat UE 30700 el punt on cobria la volta de la gran claveguera coneguda popularment amb el nom de Merdançar i que circulava a tocar de la façana oest del carrer Qui va del Born al Pla d'en Llull. Des de l'est.

1748 III

Detall del marxapeu caigut UE 30688, des del sud.

1749 III

Vista aèria de l'esvoranc localitzat al nordoest del carrer Qui va del Born.

1750 III

Detall de l'estratigrafia a l'esvoranc localitzat al nordoest del carrer Qui va del Born.
UE: 30861

1751 III

Detall de l'estratigrafia a l'esvoranc localitzat al nordoest del carrer Qui va del Born.
UE: 30861

1752 III

Detall de l'estratigrafia a l'esvoranc localitzat al nordoest del carrer Qui va del Born.
UE: 30861

1753 III

Detall de l'estratigrafia a l'esvoranc localitzat al nordoest del carrer Qui va del Born. des del sud.
UE: 30861

1754 III

Detall del procés d'ampliació de l'esvoranc localitzat al nordoest del carrer Qui va del Born. Excavació de l'estrat UE 30861, des del sud.

1755 III

Detall del procés d'ampliació de l'esvoranc localitzat al nordoest del carrer Qui va del Born. Excavació de l'estrat UE 30861, des del sud.

1756 III

Detall del procés d'ampliació de l'esvoranc localitzat al nordoest del carrer Qui va del Born. Des del nord.
UE: 30861

1757 III

Detall del procés d'ampliació de l'esvoranc localitzat al nordoest del carrer Qui va del Born. Des del sudoest.
UE: 30861

1758 III

Detall del procés d'ampliació de l'esvoranc localitzat al nordoest del carrer Qui va del Born. Des del sudoest.
UE: 30861

1759 III

Detall del procés d'ampliació de l'esvoranc localitzat al nordoest del carrer Qui va del Born. Des del nordoest.
UE: 30861

1760 III

Detall del procés d'ampliació de l'esvoranc localitzat al nordoest del carrer Qui va del Born. Des del nordoest.
UE: 30861

Num.	Sector	UE
1761	III	
Detall del procés d'ampliació de l'esvoranc localitzat al nordoest del carrer Qui va del Born. Des del nordoest. UE: 30861		
1762	III	
Detall del procés d'ampliació de l'esvoranc localitzat al nordoest del carrer Qui va del Born. Des del nordoest. UE: 30861		
1763	III	
Detall del procés d'ampliació de l'esvoranc localitzat al nordoest del carrer Qui va del Born. Des de l'est. UE: 30861		
1764	III	
Detall del procés d'ampliació de l'esvoranc localitzat al nordoest del carrer Qui va del Born. Des del nordest. UE: 30861		
1765	III	
Punt d'actuació nº17, picant ciment.		
1766	III	
Punt d'actuació nº17, picant ciment.		
1767	III	
Punt d'actuació nº17, picant ciment.		
1768	III	
Punt d'actuació nº17, picant ciment.		
1769	III	
Punt d'actuació nº17, picant ciment.		
1770	III	
Feines relacionades amb l'apuntalament de diferents estructures.		
1771	III	
Detall del registre enfonsat UE 30705 de la gran claveguera coneguda popularment amb el nom de Merdançar i que circulava a tocar de la façana oest del carrer Qui va del Born al Pla d'en Llull. Des del nordest.		
1772	III	
Detall del registre enfonsat UE 30705 de la gran claveguera coneguda popularment amb el nom de Merdançar i que circulava a tocar de la façana oest del carrer Qui va del Born al Pla d'en Llull. Des de l'oest.		
1773	III	
Detall del registre enfonsat UE 30895 de la gran claveguera coneguda popularment amb el nom de Merdançar i que circulava a tocar de la façana oest del carrer Qui va del Born al Pla d'en Llull. Des del sudoest.		
1774	III	
Detall del paviment de pedra enfonsat UE 30700 en el punt on cobria la volta de la gran claveguera coneguda popularment amb el nom de Merdançar i que circulava a tocar de la façana oest del carrer Qui va del Born al Pla d'en Llull. Des del nordest		
1775	III	
Detall del paviment de pedra parcialment enfonsat UE 30700 en el punt on cobria la volta de la gran claveguera coneguda popularment amb el nom de Merdançar i que circulava a tocar de la façana oest del carrer Qui va del Born al Pla d'en Llull. Des de		
1776	III	
Detall de la claveguera UE 70449 vista en secció des de l'esvoranc al nordoest del carrer Qui va del Born.		

Num.	Sector	UE
1777	III	

Detall de la claveguera UE 70449 vista en secció des de l'esvoranc al nordoest del carrer Qui va del Born.

1778	III	

Detall de la claveguera UE 70449 vista en secció des de l'esvoranc al nordoest del carrer Qui va del Born.

1779	III	

Detall de la claveguera UE 70449 vista en secció des de l'esvoranc al nordoest del carrer Qui va del Born.

1780	III	

Detall del registre parcialment enfonsat UE 30896 de la gran claveguera coneguda popularment amb el nom de Merdançar i que circulava a tocar de la façana oest del carrer Qui va del Born al Pla d'en Llull. Des del sudoest.

1781	III	

Detall del registre parcialment enfonsat UE 30896 de la gran claveguera coneguda popularment amb el nom de Merdançar i que circulava a tocar de la façana oest del carrer Qui va del Born al Pla d'en Llull. Des de l'est.

1782	III	

Detall de l'esvoranc esdevingut a la gran claveguera coneguda popularment amb el nom de Merdançar i que circulava a tocar de la façana oest del carrer Qui va del Born al Pla d'en Llull. Fotografia final. Des del sudoest.

1783	III	

Detall de l'esvoranc esdevingut a la gran claveguera coneguda popularment amb el nom de Merdançar i que circulava a tocar de la façana oest del carrer Qui va del Born al Pla d'en Llull. Fotografia final. Des del sudoest.

1784	III	

Detall de l'esvoranc esdevingut a la gran claveguera coneguda popularment amb el nom de Merdançar i que circulava a tocar de la façana oest del carrer Qui va del Born al Pla d'en Llull. Fotografia final. Des del sudoest.

1785	III	

Detall de l'esvoranc esdevingut a la gran claveguera coneguda popularment amb el nom de Merdançar i que circulava a tocar de la façana oest del carrer Qui va del Born al Pla d'en Llull. Fotografia final. Des del sudoest.

1786	III	

Detall de l'esvoranc esdevingut a la gran claveguera coneguda popularment amb el nom de Merdançar i que circulava a tocar de la façana oest del carrer Qui va del Born al Pla d'en Llull. Fotografia final. Des del sudoest.

1787	III	

Detall de l'esvoranc esdevingut a la gran claveguera coneguda popularment amb el nom de Merdançar i que circulava a tocar de la façana oest del carrer Qui va del Born al Pla d'en Llull. Fotografia final. Des del nordest.

1788	III	

Detall de l'esvoranc esdevingut a la gran claveguera coneguda popularment amb el nom de Merdançar i que circulava a tocar de la façana oest del carrer Qui va del Born al Pla d'en Llull. Fotografia final. Des del sudoest.

1789	VII	

Detall del nivell de circulació UE 7984 al carrer del Joch de la Pilota. Punt d'actuació nº18. Fotografia inicial. Des del sud.

1790	VII	

Detall del nivell de circulació UE 7984 al carrer del Joch de la Pilota. Punt d'actuació nº18. Fotografia inicial. Des del sudoest.

1791	VII	

Detall del nivell de circulació UE 7985 documentat en la part central del carrer del Joch de la Pilota. Des del nordest.

1792	VII	

Detall del nivell de circulació UE 7985 documentat en la part central del carrer del Joch de la Pilota. Des del sud.

Num.	Sector	UE
1793	VII	
Detall del procés d'excavació del nivell de circulació UE 7985 documentat en la part central del carrer del Joch de la Pilota. Des del sud.		
1794	VII	
Detall del procés d'excavació del nivell de circulació UE 7985 documentat en la part central del carrer del Joch de la Pilota. Des del sud.		
1795	VII	
Detall del nivell de circulació UE 7988 documentat en la part central del carrer del Joch de la Pilota. Des del sudest.		
1796	VII	
Detall del nivell de circulació UE 7988 documentat en la part central del carrer del Joch de la Pilota. Des del nord		
1797	VII	
Detall del procés d'excavació del nivell de circulació UE 7988 documentat en la part central del carrer del Joch de la Pilota. Des del sud.		
1798	VII	
Detall de la coberta UE 7989, claveguera documentada en la part central del carrer del Joch de la Pilota. Des del nordoest.		
1799	VII	7989 7999
Detall de la coberta UE 7989, claveguera documentada en la part central del carrer del Joch de la Pilota. Des del nordest.		
1800	VII	
Detall de la coberta UE 7989, claveguera documentada en la part central del carrer del Joch de la Pilota. Des del sud. UE: 7989 7999 7994 70001		
1801	VII	7989 7994
Detall de dues cobertes UE 7989 i 7994, de dues clavegueres documentades en la part central del carrer del Joch de la Pilota. Des del sudoest.		
1802	VII	7989 7994
Detall de dues cobertes UE 7989 i 7994, de dues clavegueres documentades en la part central del carrer del Joch de la Pilota. Des del nordoest.		
1803	VII	
Detall de l'estrat d'anivellament UE 7998, documentat en la part central del carrer del Joch de la Pilota. Des del nord		
1804	VII	
Detall de l'estrat d'anivellament UE 7998, documentat en la part central del carrer del Joch de la Pilota. Des del sud.		
1805	VII	
Detall de l'estrat d'anivellament UE 7999, documentat en la part central del carrer del Joch de la Pilota. Des del nordoest.		
1806	VII	
Vista general dels diferents nivells de circulació identificats en la part central del carrer del joch de la Pilota. des del sudoest. UE: 70000 70001 70003		
1807	VII	
Vista general dels diferents nivells de circulació identificats en la part central del carrer del joch de la Pilota. des del sudoest. UE: 70000 70001 7989		
1808	VII	
Vista general dels diferents nivells de circulació identificats en la part central del carrer del joch de la Pilota. des del nordoest. UE: 70000 70001 70003 7989 7994		

Num.	Sector	UE

1809 VII

Vista general dels diferents nivells de circulació identificats en la part central del carrer del joch de la Pilota. des del nordoest.
UE: 70000 70001 70003 7989 7994

1810 VII

Vista general dels diferents nivells de circulació identificats en la part central del carrer del joch de la Pilota. des del nordoest.
UE: 70000 70001 7989 7994

1811 VII

Vista general dels diferents nivells de circulació identificats en la part central del carrer del joch de la Pilota. des del sud.
UE: 70000 70001 70003 7989 7994

1812 VII

Detall del nivell de circulació UE 70001 documentat en la part central del carrer del joch de la Pilota. des del sud.
UE: 70001 7989 7994

1813 VII

Detall de la claveguera documentada en la part central del carrer del Joch de la Pilota. Des del sudoest.
UE: 7989 7994 70001

1814 VII

Detall del nivell de circulació UE 70001 documentat en la part central del carrer del joch de la Pilota. des del sud.
UE: 70001 7989 7994

1815 VII

Detall del nivell de circulació UE 70001 documentat en la part central del carrer del joch de la Pilota. des del sud.
UE: 70001 7989 7994

1816 VII

Detall del retall circular UE 70002 i l'estrat de farciment UE 70003 identificats en la part central del carrer del Joch de la Pilota. Des de l'est

1817 VII

Detall del retall circular UE 70002 identificat en la part central del carrer del Joch de la Pilota. Des de l'oest
UE: 70001 70002

1818 VII

Detall de l'estrat de cendres UE 70004, documentat en la part central del carrer del Joch de la Pilota. Des de l'est.

1819 VII

Detall del retall rectangular UE 70016 i l'estrat de farciment UE 70017 identificats en la part sudest del carrer del Joch de la Pilota. Des del nord

1820 VII

Detall del retall rectangular UE 70016 i l'estrat de farciment UE 70017 identificats en la part sudest del carrer del Joch de la Pilota. Des de l'oest.

1821 VII

Detall del retall rectangular UE 70016 i l'estrat de farciment UE 70017 identificats en la part sudest del carrer del Joch de la Pilota. Des del nord

1822 VII

Detall del retall rectangular UE 70016 i l'estrat de farciment UE 70017 identificats en la part sudest del carrer del Joch de la Pilota. Des del sudoest.

1823 VII

Detall del retall rectangular UE 70016 localitzat en la part sudest del carrer del Joch de la Pilota. Des del nord
UE: 70016 70088 70089

Num.	Sector	UE
1824	VII	
Detall del retall rectangular UE 70016 i el segon nivell de farciment UE 70087 identificats en la part sudest del carrer del Joch de la Pilota. Des del sud		
1825	VII	
Detall del retall rectangular UE 70016 i el segon nivell de farciment UE 70087 identificats en la part sudest del carrer del Joch de la Pilota. Des del sud		
1826	VII	
Detall del retall rectangular UE 70016 i el segon nivell de farciment UE 70087 identificats en la part sudest del carrer del Joch de la Pilota. Des del sudoest		
1827	VII	
Detall del retall rectangular UE 70016 i el segon nivell de farciment UE 70087 identificats en la part sudest del carrer del Joch de la Pilota. Des del sudoest		
1828	VII	
Detall del retall rectangular UE 70016 i el segon nivell de farciment UE 70087 identificats en la part sudest del carrer del Joch de la Pilota. Des del nord		
1829	VII	
Detall del retall rectangular UE 70016 i el segon nivell de farciment UE 70087 identificats en la part sudest del carrer del Joch de la Pilota. Des del nordest		
1830	VII	
Detall de la claveguera UE 70090 i l'estrat de farciment UE 70091 localitzat en el mur UE 70088 al sudest del carrer del Joch de la Pilota.		
1831	VII	
Detall de la claveguera UE 70090 i l'estrat de farciment UE 70091 localitzat en el mur UE 70088 al sudest del carrer del Joch de la Pilota.		
1832	VII	
Vista general del nivell de circulació UE 7984 localitzat en la part central del carrer del Joch de la Pilota. Des del sud,		
1833	VII	
Vista general del nivell de circulació UE 7984 localitzat en la part central del carrer del Joch de la Pilota. Des del nord.		
1834	VII	
Vista general del nivell de circulació UE 7984 localitzat en la part central del carrer del Joch de la Pilota. Des del nord.		
1835	VII	
Detall del nivell de circulació UE 7984 en la part sud del carrer del Joch de la Pilota. Des del sud.		
1836	VII	
Detall del nivell de circulació UE 7984 en la part sud del carrer del Joch de la Pilota. Des del sud.		
1837	VII	
Vista general del nivell de circulació UE 7988 localitzat en la part central del carrer del Joch de la Pilota. Des del sud.		
1838	VII	
Vista general del nivell de circulació UE 7988 localitzat en la part central del carrer del Joch de la Pilota. Des del sud.		
1839	VII	
Vista general del nivell de circulació UE 7988 localitzat en la part central del carrer del Joch de la Pilota. Des del nord		

Num.	Sector	UE

1840 VII

Vista general del nivell de circulació UE 7988 localitzat en la part central del carrer del Joch de la Pilota. Des del nord.

1841 VII

Detall del nivell de circulació UE 7988 localitzat en la part nordoest del carrer del Joch de la Pilota. Des del nord.

1842 VII

Detall del nivell de circulació UE 7988 localitzat en la part nordoest del carrer del Joch de la Pilota. Des del nord.

1843 VII

Detall del nivell de circulació UE 7993 localitzat en la part est del carrer del Joch de la Pilota. Des del nordoest.

1844 VII

Detall del nivell de circulació UE 7993 localitzat en la part est del carrer del Joch de la Pilota. Des del nordoest.

1845 VII

Detall del nivell de circulació UE 7993 localitzat en la part est del carrer del Joch de la Pilota. Des de l'est.

1846 VII

Detall del nivell de circulació UE 70000 localitzat en la part central del carrer del Joch de la Pilota. Des del sud.

1847 VII

Detall del nivell de circulació UE 7961 localitzat en la part sud del carrer del Joch de la Pilota. Des del nordest.

1848 VII

Detall del nivell de circulació UE 7961 localitzat en la part sud del carrer del Joch de la Pilota. Des del nordoest.

1849 VII

Detall del nivell de circulació UE 7963 localitzat en la part sud del carrer del Joch de la Pilota. Des del nordest.

1850 VII

Detall dels diferents nivells de circulació i anivellaments documentats en la part sud del carrer del Joch de la Pilota. Des del nord.
UE: 70018 70019 70020

1851 VII

Detall de l'estrat de nivellament UE 70018, documentat en la part sud del carrer del Joch de la Pilota. Cobreix el nivell de circulació UE 7984. Des del nord.

1852 VII

Detall del retall irregular UE 70019, documentat en la part sud del carrer del Joch de la Pilota. Talla el nivell de circulació UE 7984. Des del sud.

1853 VII

Detall del retall circular UE 70021 i l'estrat de farciment UE 70022, documentat en la part sud del carrer del Joch de la Pilota. Talla el nivell de circulació UE 7984. Des del nord.

1854 VII

Detall del retall circular UE 70021 documentat en la part sud del carrer del Joch de la Pilota. Talla el nivell de circulació UE 7984. Des del nord.

1855 VII

Detall del retall irregular UE 70023, i l'estrat de farciment UE 70026, documentat en l'extrem sudoest del carrer del Joch de la Pilota cantonada amb Xucles. Està relacionat amb la protecció pels cops dels carros d'aquesta mateixa cantonada. Des del sud.

1856 VII

Detall del retall irregular UE 70023, i l'estrat de farciment UE 70026, documentat en l'extrem sudoest del carrer del Joch de la Pilota cantonada amb Xucles. Està relacionat amb la protecció pels cops dels carros d'aquesta mateixa cantonada. Des del sud.

Num.	Sector	UE
1857	VII	

Detall del retall irregular UE 70023, documentat en l'extrem sudoest del carrer del Joch de la Pilota cantonada amb Xucles. Està relacionat amb la protecció pels cops dels carros d'aquesta mateixa cantonada. Des del nord. UE: 70024 70025 70023

1858	VII	

Detall del retall irregular UE 70023, documentat en l'extrem sudoest del carrer del Joch de la Pilota cantonada amb Xucles. Està relacionat amb la protecció pels cops dels carros d'aquesta mateixa cantonada. Des del nord. UE: 70024 70023

1859	VII	

Detall del retall irregular UE 70023, i de la gran pedra UE 70024, documentat en l'extrem sudoest del carrer del Joch de la Pilota cantonada amb Xucles. Està relacionat amb la protecció pels cops dels carros d'aquesta mateixa cantonada. Des del sud.

1860	VII	

Detall del retall irregular UE 70023, i de la gran pedra UE 70024, documentat en l'extrem sudoest del carrer del Joch de la Pilota cantonada amb Xucles. Està relacionat amb la protecció pels cops dels carros d'aquesta mateixa cantonada. Des del sud.

1861	VII	

Detall del retall irregular UE 70029, i l'estrat de farciment UE 70030, documentat en l'extrem sudoest del carrer del Joch de la Pilota cantonada amb Xucles sud. Està relacionat amb la protecció pels cops dels carros d'aquesta mateixa cantonada. Des del sud.

1862	VII	

Detall del retall irregular UE 70029, i l'estrat de farciment UE 70030, documentat en l'extrem sudoest del carrer del Joch de la Pilota cantonada amb Xucles sud. Està relacionat amb la protecció pels cops dels carros d'aquesta mateixa cantonada. Des del sud.

1863	VII	

Detall del retall irregular UE 70029, i l'estrat de farciment UE 70030, documentat en l'extrem sudoest del carrer del Joch de la Pilota cantonada amb Xucles sud. Està relacionat amb la protecció pels cops dels carros d'aquesta mateixa cantonada. Des del nord.

1864	VII	

Detall del retall irregular UE 70029, documentat en l'extrem sudoest del carrer del Joch de la Pilota cantonada amb Xucles sud. Està relacionat amb la protecció pels cops dels carros d'aquesta mateixa cantonada. Des del sud.

1865	VII	

Detall del retall irregular UE 70029, documentat en l'extrem sudoest del carrer del Joch de la Pilota cantonada amb Xucles sud. Està relacionat amb la protecció pels cops dels carros d'aquesta mateixa cantonada. Des del nord.

1866	VII	

Detall del retall irregular UE 70029, documentat en l'extrem sudoest del carrer del Joch de la Pilota cantonada amb Xucles sud. Està relacionat amb la protecció pels cops dels carros d'aquesta mateixa cantonada. Des del sud.

1867	VII	

Detall del retall irregular UE 70027, i l'estrat de farciment UE 70028, documentat en l'extrem sudest del carrer del Joch de la Pilota cantonada amb Xucles nord. Està relacionat amb una reforma en aquesta mateixa cantonada. Des del sud.

1868	VII	

Detall del retall irregular UE 70027, i l'estrat de farciment UE 70028, documentat en l'extrem sudest del carrer del Joch de la Pilota cantonada amb Xucles nord. Està relacionat amb una reforma en aquesta mateixa cantonada. Des del nord.

1869	VII	

Detall del retall circular UE 70031 i l'estrat de farciment UE 70032, documentat en la part sud del carrer del Joch de la Pilota. Talla el nivell de circulació UE 7961. Des del sud.

1870	VII	

Detall del retall circular UE 70031, documentat en la part sud del carrer del Joch de la Pilota. Talla el nivell de circulació UE 7961. Des del sud.

Num.	Sector	UE
1871	VII	Detall del retall iregular UE 70059 i l'estrat de farciment UE 70060, documentat en la part central del carrer del Joch de la Pilota, just a l'entrada de la taverna. Des del nord.
1872	VII	Detall del retall iregular UE 70059 documentat en la part central del carrer del Joch de la Pilota, just a l'entrada de la taverna. Des del nord.
1873	VII	Detall del retall iregular UE 70061 i l'estrat de farciment UE 70062, documentat en la part central del carrer del Joch de la Pilota, just a l'entrada de la taverna. Des del nord.
1874	VII	Detall del retall iregular UE 70061 documentat en la part central del carrer del Joch de la Pilota, just a l'entrada de la taverna. Des del sud.
1875	VII	Detall del retall iregular UE 70061 documentat en la part central del carrer del Joch de la Pilota, just a l'entrada de la taverna. Des del nord.
1876	VII	Detall del retall circular UE 70063 i l'estrat de farciment UE 70064, documentat en la part central del carrer del Joch de la Pilota, Des del nord.
1877	VII	Detall del retall circular UE 70063 i l'estrat de farciment UE 70064, documentat en la part central del carrer del Joch de la Pilota, Des de l'oest.
1878	VII	Detall del retall circular UE 70063 documentat en la part central del carrer del Joch de la Pilota, possible forat de pal. Des del nordoest.
1879	VII	Detall de l'estrat UE 70065, documentat en la part central est del carrer del Joch de la Pilota, Des del nordest.
1880	VII	Detall de l'estructura UE 5861, documentada en la part central est del carrer del Joch de la Pilota, Des del nordoest.
1881	VII	Detall de l'estructura UE 5861, documentada en la part central est del carrer del Joch de la Pilota, Des del nordoest.
1882	VII	Detall del retall circular UE 70066 i l'estrat de farciment UE 70067, documentat en la part sud del carrer del Joch de la Pilota, Des del nord.
1883	VII	Detall del retall circular UE 70066 i l'estrat de farciment UE 70067, documentat en la part sud del carrer del Joch de la Pilota, Des del nord.
1884	VII	Detall del retall circular UE 70066 documentat en la part sud del carrer del Joch de la Pilota, Des del nord.
1885	VII	Detall del retall circular UE 70068 i l'estrat de farciment UE 70069, documentat en la part sud del carrer del Joch de la Pilota, al davant de l'hab.11 del sector VII, Des del nord.

Num.	Sector	UE
1886	VII	
Detall del retall circular UE 70068 i l'estrat de farciment UE 70069, documentat en la part sud del carrer del Joch de la Pilota, al davant de l'hab.11 del sector VII, Des del nord.		
1887	VII	
Detall del retall circular UE 70068 documentat en la part sud del carrer del Joch de la Pilota, al davant de l'hab.11 del sector VII, Des del nord.		
1888	VII	
Detall del retall circular UE 70070 i l'estrat de farciment UE 70071, documentat en la part sud del carrer del Joch de la Pilota, al davant de l'hab.20 del sector VII, Des del nord.		
1889	VII	
Detall del retall irregular UE 70076 i l'estrat de farciment UE 70077, documentat en la part sud del carrer del Joch de la Pilota, Des del nord.		
1890	VII	
Detall del retall irregular UE 70076 i l'estrat de farciment UE 70077, documentat en la part sud del carrer del Joch de la Pilota, Des del nord.		
1891	VII	
Detall del retall irregular UE 70076 i l'estrat de farciment UE 70077, documentat en la part sud del carrer del Joch de la Pilota, Des del nord.		
1892	VII	
Detall del retall irregular UE 70076 i l'estrat de farciment UE 70077, documentat en la part sud del carrer del Joch de la Pilota, Des del nordoest		
1893	VII	
Detall del retall irregular UE 70076 i l'estrat de farciment UE 70077, documentat en la part sud del carrer del Joch de la Pilota, Des de l'est.		
1894	VII	
Detall dels retalls irregulars UE 70076 i 70072 i els estrats de farciment UE 70077 i 70079, documentats en la part sud del carrer del Joch de la Pilota, Des del sud.		
1895	VII	
Detall del retall irregular UE 70072 i l'estrat de farciment UE 70079, documentat en la part sud del carrer del Joch de la Pilota, Des del nordest		
1896	VII	
Detall del retall irregular UE 70072 i l'estrat de farciment UE 70079, documentat en la part sud del carrer del Joch de la Pilota, Des del nord.		
1897	VII	
Detall del retall irregular UE 70072 i l'estrat de farciment UE 70079, documentat en la part sud del carrer del Joch de la Pilota, Des del nord.		
1898	VII	
Detall del retall irregular UE 70076 i l'estrat de farciment UE 70077, documentat en la part sud del carrer del Joch de la Pilota, Des del nord.		
1899	VII	
Detall del retall irregular UE 70076 i l'estrat de farciment UE 70077, documentat en la part sud del carrer del Joch de la Pilota, Des del nord.		
1900	VII	
Detall de l'estrat UE 70078, documentat en la part sud del carrer del Joch de la Pilota, Des del nordest.		

Num.	Sector	UE
1901	VII	
Detall de l'estrat UE 70078, documentat en la part sud del carrer del Joch de la Pilota, Des del nordest.		
1902	VII	
Detall del nivell de circulació UE 70080, documentat en la part sud del carrer del Joch de la Pilota, Des del sud.		
1903	VII	
Detall del nivell de circulació UE 70080, documentat en la part sud del carrer del Joch de la Pilota, Des del nord.		
1904	VII	
Detall del nivell de circulació UE 70080, documentat en la part sud del carrer del Joch de la Pilota, Des del nord.		
1905	VII	
Detall del retall circular UE 70074 i l'estrat de farciment UE 70075, documentat en la part sud del carrer del Joch de la Pilota. Des del nord.		
1906	VII	
Detall del retall circular UE 70066 i l'estrat de farciment UE 70067, documentat en la part sud del carrer del Joch de la Pilota. Des del nord.		
1907	VII	
Detall del retall circular UE 70068 i l'estrat de farciment UE 70069, documentat en la part sud del carrer del Joch de la Pilota. Des de l'est.		
1908	VII	
Detall del retall circular UE 70070 i l'estrat de farciment UE 70071, documentat en la part sud del carrer del Joch de la Pilota. Des de l'est.		
1909	VII	
Detall del retall circular UE 70070 i l'estrat de farciment UE 70071, documentat en la part sud del carrer del Joch de la Pilota. Des del nordest		
1910	VII	
Detall del retall circular UE 70074 i l'estrat de farciment UE 70075, documentat en la part sud del carrer del Joch de la Pilota. Des del nordest		
1911	VII	
Detall del retall circular UE 70076 i l'estrat de farciment UE 70077, documentat en la part sud del carrer del Joch de la Pilota. Des del nordest		
1912	VII	
Detall del nivell de circulació UE 70081, documentat en la part central del carrer del Joch de la Pilota. Des del sud.		
1913	VII	
Detall del nivell de circulació UE 70081, documentat en la part central del carrer del Joch de la Pilota. Des del sud.		
1914	VII	
Detall del nivell de circulació UE 70081, documentat en la part central del carrer del Joch de la Pilota. Des del nord. UE: 70081 7724 7723 7994		
1915	VII	
Detall del nivell de circulació UE 70217, documentat en la part central del carrer del Joch de la Pilota. Des del sud.		
1916	VII	
Detall del nivell de circulació UE 70217, documentat en la part central del carrer del Joch de la Pilota. Des del sud.		

Num.	Sector	UE
1917	VII	
Detall del nivell de circulació UE 70049, documentat en la part nord del carrer del Joch de la Pilota. Des del sud.		
1918	VII	
Detall del nivell de circulació UE 70049, documentat en la part nord del carrer del Joch de la Pilota. Des del sud.		
1919	VII	
Detall del nivell esfondrat UE 70050, documentat en la part nordest del carrer del Joch de la Pilota. Des de l'est.		
1920	VII	
Detall del nivell esfondrat UE 70050, documentat en la part nordest del carrer del Joch de la Pilota. Des de l'est.		
1921	VII	
Detall del nivell esfondrat UE 70050, documentat en la part nordest del carrer del Joch de la Pilota. Des de l'est.		
1922	VII	
Detall del nivell de circulació UE 70051 per sobre de registre de fossa sèptica UE 70462, des de l'est.		
1923	VII	
Detall del nivell de circulació UE 70051 per sobre de registre de fossa sèptica UE 70462, des de l'oest.		
1924	VII	
Detall del nivell de circulació UE 70051 per sobre de registre de fossa sèptica UE 70462, des del sud.		
1925	VII	
Detall de l'estrat UE 70052 localitzat al nordest del carrer del Joch de la Pilota. Des del nord. UE: 70052 70053		
1926	VII	
Detall de l'estrat UE 70052 localitzat al nordest del carrer del Joch de la Pilota. des del nord. UE: 70052 5684 5685		
1927	VII	
Detall de l'estrat UE 70052 localitzat al nordest del carrer del Joch de la Pilota. Des del nord. UE: 70052 70053		
1928	VII	
Detall d'una rajola polícroma catalana del segle XVII, localitzada a l'estrat UE 70052 localitzat al nordest del carrer del Joch de la Pilota.		
1929	VII	
Detall de l'estrat UE 70052 localitzat al nordest del carrer del Joch de la Pilota. des de l'oest. UE: 70052		
1930	VII	
Detall de l'estrat UE 70052 localitzat al nordest del carrer del Joch de la Pilota. des del nord. UE: 70052 5684		
1931	VII	
Detall de l'estrat UE 70052 localitzat al nordest del carrer del Joch de la Pilota. des del sud UE: 70052		
1932	VII	
Detall de l'estrat UE 70052 localitzat al nordest del carrer del Joch de la Pilota. des del sud UE: 70052		

Num.	Sector	UE
1933	VII	
Detall del nivell de circulació UE 70052 localitzat al nordest del carrer del Joch de la Pilota. Des del nord UE: 70052		
1934	VII	
Detall del nivell de circulació UE 70052 localitzat al nordest del carrer del Joch de la Pilota. des del nord UE: 70052		
1935	VII	
Detall del nivell de circulació UE 70052 localitzat al nordest del carrer del Joch de la Pilota. des del nord UE: 70052		
1936	VII	
Detall del nivell de circulació UE 70052 localitzat al nordest del carrer del Joch de la Pilota. des del nord UE: 70052		
1937	VII	
Detall del nivell de circulació UE 70052 localitzat al nordest del carrer del Joch de la Pilota. des del nord UE: 70052		
1938	VII	
Detall del nivell de circulació UE 70052 localitzat al nordest del carrer del Joch de la Pilota. des del nord UE: 70052		
1939	VII	
Detall del nivell de circulació UE 70052 localitzat al nordest del carrer del Joch de la Pilota. des del nord. També s'aprecia una fossa sèptica enfonsada.		
1940	VII	
Detall del nivell de circulació UE 70052 localitzat al nordest del carrer del Joch de la Pilota. des del nord. També s'aprecia una fossa sèptica enfonsada.		
1941	VII	
Detall del nivell de circulació UE 70052 localitzat al nordest del carrer del Joch de la Pilota. des del sud. També s'aprecia una fossa sèptica enfonsada.		
1942	VII	
Detall del nivell de circulació UE 70052 localitzat al nordest del carrer del Joch de la Pilota. des del sud. També s'aprecia una fossa sèptica enfonsada.		
1943	VII	
Detall del nivell de circulació UE 70052 localitzat al nordest del carrer del Joch de la Pilota. des del sud UE: 70052		
1944	VII	
Detall del nivell de circulació UE 70052 localitzat al nordest del carrer del Joch de la Pilota. des del sud UE: 70052		
1945	VII	
Detall del nivell de farciment UE 70053, relacionat amb un esfondrament documentat en la part nordest del carrer del Joch de la Pilota. des de l'oest.		
1946	VII	
Detall de l'esvoranc UE 70055 i el nivell de farciment UE 70053, documentat en la part nordest del carrer del Joch de la Pilota. Des del sud.		

Num.	Sector	UE
1947	VII	
Detall de l'esvoranc UE 70055 i el nivell de farciment UE 70053, documentat en la part nordest del carrer del Joch de la Pilota. Des del nord.		
1948	VII	
Detall d'una bala de canó localitzada a l'interior del nivell de farciment UE 70053, relacionat amb un esfondrament documentat en la part nordest del carrer del Joch de la Pilota. des de l'est.		
1949	VII	
Detall de l'esvoranc UE 70055 i el nivell de farciment UE 70053, documentat en la part nordest del carrer del Joch de la Pilota. Des del sud.		
1950	VII	
Detall de dos estrats d'anivellament documentats en la part nordest del carrer del Joch de la Pilota. Des del nord. UE: 70057 70058 70052 70465 70462		
1951	VII	
Detall de dos estrats d'anivellament documentats en la part nordest del carrer del Joch de la Pilota. Des del nord. UE: 70057 70058 70052 70453 70462 70055		
1952	VII	
Detall de l'estrat d'anivellament documentat en la part nordest del carrer del Joch de la Pilota. Des de l'est. UE: 70057 70055 70465 70462		
1953	VII	
Detall de dos estrats d'anivellament documentats en la part nordest del carrer del Joch de la Pilota. Des de l'est. UE: 70057 70058 70052 70465 70462		
1954	VII	
Detall de dos estrats d'anivellament documentats en la part nordest del carrer del Joch de la Pilota. Des del sud. UE: 70057 70058 70052 70465 70462 70055		
1955	VII	
Detall de l'estrat d'anivellament documentats en la part nordest del carrer del Joch de la Pilota. Des del nord. UE: 70054		
1956	VII	
Detall de l'estrat d'anivellament documentats en la part nordest del carrer del Joch de la Pilota. Des del sud. UE: 70054 70462 70051 70053		
1957	VII	
Detall de l'estrat d'anivellament documentats en la part nordest del carrer del Joch de la Pilota. Des del sud. UE: 70054 70462		
1958	VII	
Detall de la claveguera UE 70464 documentada en la part nordest del carrer del Joch de la Pilota. Des del sud. UE: 70464 70462		
1959	VII	
Detall de la claveguera UE 70464 documentada en la part nordest del carrer del Joch de la Pilota. Des del sudoest. UE: 70464 70462		
1960	VII	
Detall de la claveguera UE 70464 documentada en la part nordest del carrer del Joch de la Pilota. Des del sud. UE: 70464 70462 5772		

Num.	Sector	UE
1961	VII	
Detall de la claveguera UE 70464 documentada en la part nordest del carrer del Joch de la Pilota. Des del nord. UE: 70464 70462		
1962	VII	
Detall de l'estrat UE 70465, (no excavat), localitzat en un esvoranc trobat a tocar del mur de façana nordest del carrer del Joch de la Pilota. des del nord.		
1963	VII	
Detall de l'estrat UE 70465, (no excavat), localitzat en un esvoranc trobat a tocar del mur de façana nordest del carrer del Joch de la Pilota. des del nord.		
1964	V	
Detall de la claveguera UE 5772, petita claveguera domèstica documentada al nordest del carrer del Joch de la Pilota.		
1965	V	5863 5862 7994
Detall de la claveguera UE 5863, petita claveguera domèstica documentada al nordest del carrer del Joch de la Pilota.		
1966	V	5863 5862 7994
Detall de la claveguera UE 5863, petita claveguera domèstica documentada al nordest del carrer del Joch de la Pilota.		
1967	V	5864 5197 7994
Detall de la claveguera UE 5864, petita claveguera domèstica documentada en la part central del carrer del Joch de la Pilota. des de l'oest.		
1968	VII	7724 7994 7723
Detall de la claveguera domèstica UE 7724, documentada en la part central oest del carrer del Joch de la Pilota. des de l'est.		
1969	VII	7724 7994 7723
Detall de la claveguera domèstica UE 7724, documentada en la part central oest del carrer del Joch de la Pilota. des del sud.		
1970	VII	7989 7994
Detall de les clavegueres UE 7989 i 7994 documentades en la part central del carrer del Joch de la Pilota. Des del sud.		
1971	VII	7989 7994
Vista general de la xarxa de clavegueres UE 7989 i 7994 documentades en la part central del carrer del Joch de la Pilota. Des del nord.		
1972	VII	7989 7994
Vista general de la xarxa de clavegueres UE 7989 i 7994 documentades en la part central del carrer del Joch de la Pilota. Des del nord.		
1973	VII	7989 7994
Vista general de la xarxa de clavegueres UE 7989 i 7994 documentades en la part central del carrer del Joch de la Pilota. Des del sud.		
1974	VII	7989 7997 7994
Detall de la claveguera UE 7989 documentada en la part central oest del carrer del Joch de la Pilota. des del nord.		
1975	VII	7989 7994
Vista general de la xarxa de clavegueres UE 7989 i 7994 documentades en la part central del carrer del Joch de la Pilota. Des del nord.		
1976	VII	
Vista general de la xarxa de clavegueres UE 7989 i 7994 documentades en la part central del carrer del Joch de la Pilota. Des del nord.		

Num.	Sector	UE
1977	VII	
Vista general del carrer del Joch de la Pilota. Des del sud.		
1978	VII	7989 7994
Vista general de la xarxa de clavegueres UE 7989 i 7994 documentades en la part central del carrer del Joch de la Pilota. Des del nord.		
1979	VII	7994
Detall de la claveguera UE 7994 documentada en la part central oest del carrer del Joch de la Pilota. des del nord.		
1980	VII	
Detall de la part sud del carrer del Joch de la Pilota, amb el nivell de circulació UE 70454. Des del sud.		
1981	VII	
Detall de la part sud del carrer del Joch de la Pilota, amb el nivell de circulació UE 70454. Des del sud.		
1982	VII	7994 7989 7997
Vista general de la xarxa de clavegueres UE 7989 i 7994 documentades en la part central del carrer del Joch de la Pilota. Des del nord.		
1983	VII	
Vista general del carrer del Joch de la Pilota. Des del sud.		
1984	VII	
Vista general del carrer del Joch de la Pilota. Des del sud.		
1985	VII	
Vista general del carrer del Joch de la Pilota. Des del nord.		
1986	VII	
Vista general del carrer del Joch de la Pilota. Des del nord.		
1987	VII	
Vista general del carrer del Joch de la Pilota. Des del nord.		
1988	VII	7959
Detall de l'estrat UE 7959. Fotografia inicial del punt d'actuació nº19. Des del sud.		
1989	VII	
Detall de l'estrat UE 7959. Fotografia inicial del punt d'actuació nº19. Des del sud.		
1990	VII	
Detall de l'estrat UE 7959. Fotografia inicial del punt d'actuació nº19. Des del sud.		
1991	VII	7960
Detall del nivell de circulació UE 7960, localitzat en l'encreuament dels carrers Joch de la Pilota i Xucles. Des del nord.		
1992	VII	7960
Detall del procés d'excavació del nivell de circulació UE 7960, localitzat en l'encreuament dels carrers Joch de la Pilota i Xucles. Des del sud.		
1993	VII	7960
Detall del procés d'excavació del nivell de circulació UE 7960, localitzat en l'encreuament dels carrers Joch de la Pilota i Xucles. Des del sud.		

Num.	Sector	UE
1994	VII	7960 7961 7962
Detall del nivell de circulació UE 7961, localitzat en l'encreuament dels carrers Joch de la Pilota i Xucles. Des del nord.		
1995	VII	7963
Detall del nivell de circulació UE 7963, localitzat al sud del carrer del Joch de la Pilota. Des del sud.		
1996	VII	7963
Detall del nivell de circulació UE 7963, localitzat al sud del carrer del Joch de la Pilota. Des de l'oest		
1997	VII	7963
Detall del nivell de circulació UE 7963, localitzat al sud del carrer del Joch de la Pilota. Des de l'oest.		
1998	VII	
Detall del nivell de circulació UE 7963, localitzat al sud del carrer del Joch de la Pilota. Des de l'est.		
1999	VII	7963
Detall del nivell de circulació UE 7963, localitzat al sud del carrer del Joch de la Pilota. Des del nord.		
2000	VII	7963
Detall del nivell de circulació UE 7963, localitzat al sud del carrer del Joch de la Pilota. Des del nord.		
2001	VII	7964
Detall del nivell de circulació UE 7964, localitzat al sud del carrer del Joch de la Pilota. Des del nord.		
2002	VII	7964
Detall del nivell de circulació UE 7964, localitzat al sud del carrer del Joch de la Pilota. Des del nord.		
2003	VII	7964
Detall del nivell de circulació UE 7964, localitzat al sud del carrer del Joch de la Pilota. Des del sud.		
2004	VII	7967 7965 7966
Detall del nivell de circulació UE 7967 amb la rodera UE 7965 i l'estrat que la farceix UE 7966 localitzat al sud del carrer del Joch de la Pilota. Des de l'est.		
2005	VII	7965 7966 7967
Detall de la rodera UE 7965 i l'estrat que la farceix UE 7966. Des del sud.		
2006	VII	7965 7966 7967
Detall de la rodera UE 7965 i l'estrat que la farceix UE 7966. Des del sud.		
2007	VII	7967 7965
Detall del nivell de circulació UE 7967, localitzat al sud del carrer del Joch de la Pilota. Des del sud.		
2008	VII	7965 7967
Detall del nivell de circulació UE 7967, localitzat al sud del carrer del Joch de la Pilota. Des del nord.		
2009	VII	7967 7965
Detall del nivell de circulació UE 7967 i la rodera UE 7965 localitzat al sud del carrer del Joch de la Pilota. Des de l'est.		
2010	VII	7967
Detall del nivell de circulació UE 7967, localitzat al sud del carrer del Joch de la Pilota. Des del sud.		
2011	VII	7968 7969
Detall dels nivells de circulació UE 7968 i UE 7969, localitzats al sud del carrer del Joch de la Pilota. Des del nord.		

Num.	Sector	UE
2012	VII	7968 7969

Detall dels nivells de circulació UE 7968 i UE 7969, localitzats al sud del carrer del Joch de la Pilota. Des del nord.

2013 VII 7968

Detall del nivell de circulació UE 7968, localitzat al sud del carrer del Joch de la Pilota. Des de l'oest.

2014 VII 7968 7969

Detall dels nivells de circulació UE 7968 i UE 7969, localitzats al sud del carrer del Joch de la Pilota. Des del nordoest.

2015 VII 7969

Detall del nivell de circulació UE 7969, localitzat al sud del carrer del Joch de la Pilota. Des del sud.

2016 VII 7969

Detall del nivell de circulació UE 7969, localitzat al sud del carrer del Joch de la Pilota. Des del nord.

2017 VII 7970

Detall del nivell de circulació UE 7970, localitzat al sud del carrer del Joch de la Pilota. Des de l'est.

2018 VII 7970

Detall del nivell de circulació UE 7970, localitzat al sud del carrer del Joch de la Pilota. Des del nord.

2019 VII 7971

Detall del nivell de circulació UE 7971, localitzat al sud del carrer del Joch de la Pilota. Des del nord

2020 VII 7971

Detall del nivell de circulació UE 7971, localitzat al sud del carrer del Joch de la Pilota. Des del nord

2021 VII 7972

Detall del nivell de circulació UE 7972, localitzat al sud del carrer del Joch de la Pilota. Des del nord

2022 VII 7972

Detall del nivell de circulació UE 7972, localitzat al sud del carrer del Joch de la Pilota. Des del nordest.

2023 VII 7973

Detall del nivell de circulació UE 7973, localitzat al sud del carrer del Joch de la Pilota. Des del sudest.

2024 VII 7973

Detall del nivell de circulació UE 7973, localitzat al sud del carrer del Joch de la Pilota. Des del sud.

2025 VII 7973

Detall del nivell de circulació UE 7973, localitzat al sud del carrer del Joch de la Pilota. Des del nord.

2026 VII 7974

Detall del procés d'excavació del nivell de circulació UE 7974, localitzat al sud del carrer del Joch de la Pilota. Des del sudoest.

2027 VII 7974

Detall del nivell de circulació UE 7974, localitzat al sud del carrer del Joch de la Pilota. Des del sud.

2028 VII 7974

Detall del nivell de circulació UE 7974, localitzat al sud del carrer del Joch de la Pilota. Des del sudest.

2029 VII 7974

Detall del nivell de circulació UE 7974, localitzat al sud del carrer del Joch de la Pilota. Des del nordest.

2030 VII 7974

Detall del nivell de circulació UE 7974, localitzat al sud del carrer del Joch de la Pilota. Des del sudest.

Num.	Sector	UE
2031	VII	7975
Detall del nivell de circulació UE 7975, localitzat al sud del carrer del Joch de la Pilota. Des del nordoest.		
2032	VII	7975
Detall del nivell de circulació UE 7975, localitzat al sud del carrer del Joch de la Pilota. Des del nordest.		
2033	VII	7975
Detall del procés d'excavació del nivell de circulació UE 7975 localitzat al sud del carrer del Joch de la Pilota. Des del sudoest.		
2034	VII	7976 7977
Detall dels nivells de circulació UE 7976 i UE 7977, localitzats al sud del carrer del Joch de la Pilota. Des de l'oest.		
2035	VII	7976 7977
Detall dels nivells de circulació UE 7976 i UE 7977, localitzats al sud del carrer del Joch de la Pilota. Des del nord.		
2036	VII	7977
Detall del nivell de circulació UE 7977, localitzat al sud del carrer del Joch de la Pilota. Des de l'oest.		
2037	VII	7977
Detall del nivell de circulació UE 7977, localitzat al sud del carrer del Joch de la Pilota. Des del nordoest.		
2038	VII	7979 7980 7981
Detall del nivell de circulació UE 7981 i el forat de pal UE 7979 amb l'estrat de farciment UE 7980, localitzat al sud del carrer del Joch de la Pilota. Des de l'oest.		
2039	VII	7979 7980 7981
Detall del nivell de circulació UE 7981 i el forat de pal UE 7979 amb l'estrat de farciment UE 7980, localitzat al sud del carrer del Joch de la Pilota. Des del nord.		
2040	VII	7979 7980
Detall del forat de pal UE 7979 amb l'estrat de farciment UE 7980, localitzat al sud del carrer del Joch de la Pilota. Des del sud.		
2041	VII	7979
Detall del forat de pal UE 7979 localitzat al sud del carrer del Joch de la Pilota. Des del sud.		
2042	VII	7979 7981
Detall del forat de pal UE 7979 localitzat al sud del carrer del Joch de la Pilota. Des del sudoest.		
2043	VII	7981 7979
Detall del nivell de circulació UE 7981 localitzat al sud del carrer del Joch de la Pilota. Des de l'est.		
2044	VII	7981 7979
Detall del nivell de circulació UE 7981 localitzat al sud del carrer del Joch de la Pilota. Des del nord.		
2045	VII	7986 7982 7983
Detall dels nivells de circulació UE 7986 UE 7982 i 7983 localitzats al sud del carrer del Joch de la Pilota. Des del sud.		
2046	VII	7986 7983
Detall dels nivells de circulació UE 7986 UE 7983 localitzats al sud del carrer del Joch de la Pilota. Des de l'est.		
2047	VII	7986 7983
Detall dels nivells de circulació UE 7986 UE 7983 localitzats al sud del carrer del Joch de la Pilota. Des de l'est.		
2048	VII	7986
Detall del nivell de circulació UE 7986 localitzat al sud del carrer del Joch de la Pilota. Des del sud		

Num.	Sector	UE
2049	VII	7987 7990
Detall de les sorres compactades UE 7987, localitzades al sud del carrer del Joch de la Pilota. Des del sud.		
2050	VII	7987 7990
Detall de les sorres compactades UE 7987, localitzades al sud del carrer del Joch de la Pilota. Des del nordoest.		
2051	VII	7990
Detall de les sorres UE 7990, localitzades al sud del carrer del Joch de la Pilota. Des de l'oest.		
2052	VII	7990
Detall de les sorres UE 7990, localitzades al sud del carrer del Joch de la Pilota. Des del sud.		
2053	VII	7990
Detall de la fauna documentada a les sorres UE 7990, localitzades al sud del carrer del Joch de la Pilota. Des del sud.		
2054	VII	
Detall de l'estratigrafia documentada durant el procés d'excavació del sondeig al carrer del Joch de la Pilota. Punt d'actuació nº19.		
2055	VII	
Vista general del sondeig efectuat al sud del carrer del Joch de la Pilota, es pot apreciat la superposició dels diferents nivells de circulació, fets amb terra piconada. Fotografia final del punt d'actuació nº19.		
2056	VII	
Vista general del sondeig efectuat al sud del carrer del Joch de la Pilota, es pot apreciat la superposició dels diferents nivells de circulació, fets amb terra piconada. Fotografia final del punt d'actuació nº19.		
2057	VII	
Vista general del sondeig efectuat al sud del carrer del Joch de la Pilota, es pot apreciat la superposició dels diferents nivells de circulació, fets amb terra piconada. Fotografia final del punt d'actuació nº19.		
2058	VII	
Vista general del sondeig efectuat al sud del carrer del Joch de la Pilota, es pot apreciat la superposició dels diferents nivells de circulació, fets amb terra piconada. Fotografia final del punt d'actuació nº19.		
2059	VI	
Vista general des de l'oest del punt d'acyuació arqueològic nº20.		
2060	VI	
Detall de les feines relacionades amb el sanejament de la part sudest del Mercat. Punt d'actuació nº20.		
2061	VI	
Detall de les feines relacionades amb el sanejament de la part sudest del Mercat. Punt d'actuació nº20.		
2062	VI	
Detall de les feines relacionades amb el sanejament de la part sudest del Mercat. Punt d'actuació nº20.		
2063	II	
Punt d'actuació arqueològic nº21. Fotografia final.		
2064	II	
Punt d'actuació arqueològic nº21. Fotografia final.		
2065	II	
Vista general de l'hab. 18 del sector II previ a l'inici de la intervenció. Punt d'actuació arqueològic nº22. Fotografia inicial. Des del sud.		

Num.	Sector	UE

2066 II

Vista general de l'hab. 18 del sector II previ a l'inici de la intervenció. Punt d'actuació arqueològic nº22. Fotografia inicial. Des del nord.

2067 II

Detall de l'estrat UE 20102, documentat en l'extrem nordoest de l'hab 18 del sector II. Des de l'oest.

2068 II

Detall de l'estrat UE 20102, documentat en l'extrem nordoest de l'hab 18 del sector II. Des del nord.

2069 II

Detall de l'estrat UE 20103, nivell de runa documentat en la part nord de l'hab 18 del sector II. Des del sud.
UE: 20103 20105

2070 II

Detall de l'estrat UE 20103, nivell de runa documentat en la part nord de l'hab 18 del sector II. Des del sud.
UE: 20103 20105

2071 II

Detall de l'estrat UE 20104, nivell de runa documentat en la part nord de l'hab 18 del sector II. Des del sud.
UE: 20103 20105

2072 II

Detall de l'estrat UE 20106, nivellament documentat en la part nord de l'hab 18 del sector II. Des de l'oest.
UE: 20106 20105

2073 II

Detall de l'estrat UE 20106, nivellament documentat en la part nord de l'hab 18 del sector II. Des del sud.
UE: 20106 20105

2074 II

Detall de l'estrat UE 20107, nivellament documentat en la part nord de l'hab 18 del sector II. Des de l'oest.

2075 II

Detall de l'estrat UE 20108, nivellament documentat en la part nord de l'hab 18 del sector II. Des de l'oest.
UE: 20108 20105

2076 II

Detall de l'estrat UE 20108, nivellament documentat en la part nord de l'hab 18 del sector II. Des de l'oest.
UE: 20108 20105

2077 II

Detall de l'estrat UE 20109, nivellament documentat en la part nord de l'hab 18 del sector II. Des de l'oest.
UE: 20109 20110

2078 II

Detall de l'estrat UE 20109, nivellament documentat en la part nord de l'hab 18 del sector II. Des de l'oest.
UE: 20109 20110

2079 II

Detall de l'estrat UE 20110, nivellament documentat en la part nord de l'hab 18 del sector II. Des de l'oest.
UE: 20109 20110

2080 II

Detall de l'estrat UE 20111, documentat en la part central de l'hab 18 del sector II. Des del sud.
UE: 20111 20105

Num.	Sector	UE
2081	II	
Detall de l'estrat UE 20112, documentat en la part central de l'hab 18 del sector II. Des del sud. UE: 20112 20105		
2082	II	
Detall de l'estrat UE 20113, documentat en la part central de l'hab 18 del sector II. Des del sud. UE: 20113 20105		
2083	II	
Detall de l'estrat UE 20114, documentat en la part central de l'hab 18 del sector II. Des del sud. UE: 20114 20105		
2084	II	
Detall de l'estrat UE 20115, documentat en la part central de l'hab 18 del sector II. Des del sud. UE: 20115 20105		
2085	II	
Detall de l'estrat UE 20115, documentat en la part central de l'hab 18 del sector II. Des de l'est. UE: 20115 20105 20116		
2086	II	
Detall de l'estrat UE 20115, documentat en la part central de l'hab 18 del sector II. Des de l'est. UE: 20105 20115		
2087	II	
Detall de l'estrat UE 20116, documentat en la part central de l'hab 18 del sector II. Des del sud. UE: 20105 20116		
2088	II	
Detall de l'estrat UE 20117, documentat en la part central de l'hab 18 del sector II. Des del sud. UE: 20105 20117		
2089	II	
Detall de la claveguera UE 20119, documentada en el mur UE 284, limit sud de l'hab 18 del sector II. Des del nord. UE: 20119 284		
2090	II	
Detall de la claveguera UE 20119, documentada en el mur UE 284, limit sud de l'hab 18 del sector II. Des del nord. UE: 20119 284		
2091	II	
Vista general de l'hab.18 del sector II. Fotografia final del punt d'actuació nº22. des del nord.		
2092	II	
Vista general de l'hab.18 del sector II. Fotografia final del punt d'actuació nº22. des del sud.		
2093	I	1942
Detall de l'estrat UE 1942 previ a l'inici de la intervenció. Punt d'actuació arqueològic nº23. Fotografia inicial. Des del sudoest.		
2094	I	1942
Detall de l'estrat UE 1942 previ a l'inici de la intervenció. Punt d'actuació arqueològic nº23. Fotografia inicial. Des de l'est.		
2095	I	1943 1944
Detall de l'estrat UE 1943 localitzat en la part nordest del carrer dels Ventres. Des del nord.		
2096	I	1943 1944
Detall de l'estrat UE 1943 localitzat en la part nordest del carrer dels Ventres. Des del nord.		

Num.	Sector	UE
2097	I	1944
Detall de la reforma UE 1944 localitzada al nordest del carrrer dels Ventres, just abans del pont de la carnisseria. Des del sud.		
2098	I	1944
Detall de la reforma UE 1944 localitzada al nordest del carrrer dels Ventres, just abans del pont de la carnisseria. Des del sud.		
2099	I	1944
Detall de la reforma UE 1944 localitzada al nordest del carrrer dels Ventres, just abans del pont de la carnisseria. Des del sud.		
2100	I	1944
Detall de la reforma UE 1944 localitzada al nordest del carrrer dels Ventres, just abans del pont de la carnisseria. Des de l'oest.		
2101	I	1944
Detall de la reforma UE 1944 localitzada al nordest del carrrer dels Ventres, just abans del pont de la carnisseria. Des de l'est.		
2102	II	
Vista general de l'extrem nordest del carrer dels Ventres, previ a l'inici de la intervenció. Punt d'actuació arqueològic nº24. Fotografia inicial. Des del sud.		
2103	II	
Vista general de l'extrem nordest del carrer dels Ventres, previ a l'inici de la intervenció. Punt d'actuació arqueològic nº24. Fotografia inicial. Des de l'oest.		
2104	II	
Detall del nivell de circulació UE 20028 documentat en l'extrem nordest del carrer dels Ventres. Des de l'est.		
2105	II	
Detall del nivell de circulació UE 20030 documentat en l'extrem nordest del carrer dels Ventres. Des de l'est.		
2106	II	
Detall del nivell de circulació UE 20034 documentat en l'extrem nordest del carrer dels Ventres. Des de l'est.		
2107	II	
Detall del nivell de circulació UE 20041 documentat en l'extrem nordest del carrer dels Ventres. Des del sud.		
2108	II	
Detall del nivell de circulació UE 20045 documentat en l'extrem nordest del carrer dels Ventres. Des del sud.		
2109	II	
Detall del nivell de circulació UE 20047 documentat en l'extrem nordest del carrer dels Ventres. Des del sud.		
2110	II	
Detall del nivell de circulació UE 20047 documentat en l'extrem nordest del carrer dels Ventres. Des del sud.		
2111	II	
Detall del nivell de circulació UE 20050 documentat en l'extrem nordest del carrer dels Ventres. Des del sud.		
2112	II	
Detall del nivell de circulació UE 20052 documentat en l'extrem nordest del carrer dels Ventres. Des del sud.		
2113	II	
Detall de l'estrat esllavissat UE 20055 documentat en la part nord del carrer dels Ventres. Des del sudoest.		
2114	II	
Detall de l'estrat d'anivellament UE 20056 documentat en la part nord del carrer dels Ventres. Des del sudoest.		

Num.	Sector	UE
2115	II	
Detall de l'estrat esllavissat UE 20057 documentat en la part nord del carrer dels Ventres. Des del sudoest.		
2116	II	
Detall del nivell de circulació UE 20058 documentat en l'extrem nordest del carrer dels Ventres. Des de l'est.		
2117	II	
Detall del nivell de circulació UE 20059 documentat en l'extrem nordest del carrer dels Ventres. Des del sudoest.		
2118	II	
Detall del nivell de circulació UE 20063 documentat en l'extrem nordest del carrer dels Ventres. Des del nord		
2119	II	
Detall de l'estructura UE 20064, documentada en l'extrem nordest del carrer dels Ventres. Des de l'oest.		
2120	II	
Detall de l'estructura UE 20064, documentada en l'extrem nordest del carrer dels Ventres. Des de l'oest.		
2121	II	
Detall del nivell de circulació UE 20066 documentat en l'extrem nordest del carrer dels Ventres. Des de l'oest.		
2122	II	
Detall del nivell de circulació UE 20067 documentat en l'extrem nordest del carrer dels Ventres. Des del sudoest.		
2123	II	
Detall del nivell de circulació UE 20069 documentat en l'extrem nordest del carrer dels Ventres. Des del sudoest.		
2124	II	
Detall del nivell de circulació UE 20070 documentat en l'extrem nordest del carrer dels Ventres. Des del sudoest.		
2125	II	
Detall de l'estructura feta de pedra i morter, UE 20074, que serveix com a reforç del pont de la Carnisseria per la seva banda nordoest, també es pot apreciar l'estrat UE 20072 que farceix la rasa de fonamentació de l'estructura.		
2126	II	
Detall de l'estructura feta de pedra i morter, UE 20074, que serveix com a reforç del pont de la Carnisseria per la seva banda nordoest.		
2127	II	
Detall de l'estructura feta de pedra i morter, UE 20074, que serveix com a reforç del pont de la Carnisseria per la seva banda nordoest.		
2128	II	
Detall de l'estructura feta de pedra i morter, UE 20074, que serveix com a reforç del pont de la Carnisseria per la seva banda nordoest.		
2129	II	
Detall de l'estructura feta de pedra i morter, UE 20074, que serveix com a reforç del pont de la Carnisseria per la seva banda nordoest.		
2130	II	
Detall de l'estrat d'anivellament UE 20075 documentat en la part nord del carrer dels Ventres. Des del sudoest.		
2131	II	
Detall de l'estructura UE 20076, documentada en l'extrem nordest del carrer dels Ventres. Des del sud.		

Num.	Sector	UE
2132	II	
Detall de l'estructura UE 20076, documentada en l'extrem nordest del carrer dels Ventres. Des del sud.		
2133	II	
Detall de l'estructura UE 20076, documentada en l'extrem nordest del carrer dels Ventres. Des del sud.		
2134	II	
Detall del nivell de circulació UE 20077 documentat en l'extrem nordest del carrer dels Ventres. Des del sudoest.		
2135	II	
Detall del nivell de circulació UE 20080 documentat en l'extrem nordest del carrer dels Ventres. Des del sudoest.		
2136	II	
Detall del nivell de circulació UE 20081 documentat en l'extrem nordest del carrer dels Ventres. Des del sudoest.		
2137	II	
Detall del nivell de circulació UE 20082 documentat en l'extrem nordest del carrer dels Ventres. Des de l'est.		
2138	II	
Detall del nivell de circulació UE 20083 documentat en l'extrem nordest del carrer dels Ventres. Des del sudoest.		
2139	II	
Detall del nivell de circulació UE 20084 documentat en l'extrem nordest del carrer dels Ventres. Des del sudoest.		
2140	II	
Detall del nivell de circulació UE 20085 documentat en l'extrem nordest del carrer dels Ventres. Des del sudoest.		
2141	II	
Detall del nivell de circulació UE 20089 documentat en l'extrem nordest del carrer dels Ventres. Des del sudoest.		
2142	II	
Detall de la claveguera UE 20095 i de l'estrat 20090 que l'amortitza, tram nord del carrer dels Ventres. des de l'oest.		
2143	II	
Detall de la claveguera UE 20095 i de l'estrat 20090 que l'amortitza, tram nord del carrer dels Ventres. des de l'est.		
2144	II	
Detall de la claveguera conformada per UE 20095, 20093, 20094, i 20096 tram nord del carrer dels Ventres. Des de l'est.		
2145	II	
Detall de la claveguera conformada per UE 20095, 20093, 20094, i 20096 tram nord del carrer dels Ventres. Des del nord.		
2146	II	
Detall de la claveguera conformada per UE 20095, 20093, 20094, i 20096 tram nord del carrer dels Ventres. Des de l'oest.		
2147	II	
Detall de la claveguera conformada per UE 20095, 20093, 20094, i 20096 tram nord del carrer dels Ventres. Des de l'est.		
2148	II	
Detall del nivell de circulació UE 20097 documentat en l'extrem nordest del carrer dels Ventres. Des de l'est.		
2149	II	
Detall del nivell de circulació UE 20097 documentat en l'extrem nordest del carrer dels Ventres. Des de l'oest.		
2150	II	
Detall de l'estratigrafia documentada en l'extrem nord del carrer dels Ventres, des del sud.		

Num.	Sector	UE
2151	II	
Detall de l'estratigrafia documentada en l'extrem nord del carrer dels Ventres, des del sud.		
2152	II	
Detall de l'estratigrafia documentada en l'extrem nord del carrer dels Ventres, des del sud.		
2153	II	
Detall de l'estratigrafia documentada en l'extrem nord del carrer dels Ventres, des del sud.		
2154	II	
Vista general del tram nordest del carrer dels Ventres. Fotografia final del punt d'actuació nº24. Des del sud.		
2155	II	
Vista general del tram nordest del carrer dels Ventres. Fotografia final del punt d'actuació nº24. Des del sud.		
2156	II	
Vista general del tram nordest del carrer dels Ventres. Fotografia final del punt d'actuació nº24. Des del sudoest.		
2157	II	
Vista general del tram nordest del carrer dels Ventres. Fotografia final del punt d'actuació nº24. Des del sudoest.		
2158	II	
Vista general del tram nordest del carrer dels Ventres. Fotografia final del punt d'actuació nº24. Des de l'est.		
2159	II	
Vista general del tram nordest del carrer dels Ventres. Fotografia final del punt d'actuació nº24. Des del sud.		
2160	V	5710 5836 5839 5840 5841
Detall del cup localitzat a l'interior de l'hab.1 del sector V amb l'estrat UE 5836. Des del sud.		
2161	V	5837 5839 5840 5841 5710
Detall de l'estrat UE 5837, segon nivell de farciment del cup localitzat a l'interior de l'hab.1 del sector V. Des del sud.		
2162	V	5838 5839 5840 5841 5842
Detall del paviment de rajola, UE 5842 i el mur límit nord del cup localitzat a l'interior de l'hab.1 del sector V. Des del sudoest.		
2163	V	5840 5841 5842
Detall del paviment de rajola, UE 5842 i el mur límit est del cup localitzat a l'interior de l'hab.1 del sector V. Des del nord		
2164	V	
Detall del paviment de rajola, UE 5842 i el mur límit sud del cup localitzat a l'interior de l'hab.1 del sector V. Des del nord		
2165	V	
Detall del paviment de rajola, UE 5842 i el mur límit oest del cup localitzat a l'interior de l'hab.1 del sector V. Des del sud.		
2166	V	
Detall del cup localitzat a l'interior de l'hab.1 del sector V. Des del nord		
2167	V	
Detall de l'estrat de farciment UE 5845, del pou UE 5303 localitzat en la part nordest de l'hab.2 del sector V. Des del sud.		
2168	V	
Detall de la paret oest del pou localitzat en la part nordest de l'hab.2 del sector V i d'un orifici UE 5856 . Des de l'oest.		
2169	V	
Detall del pou localitzat en la part nordest de l'hab.2 del sector V i d'un orifici UE 5857 . Des del sud.		

Num.	Sector	UE
2170	V	
Detall del pou localitzat en la part nordest de l'hab.2 del sector V. Des de l'oest. Fotografia final del punt d'actuació arqueològic nº26.		
2171	V	5711 5712 5714 5715 5720 5843 5716
Detall de l'estrat UE 5843 que amortitza el pou localitzat en la part nord de l'hab.4 del sector V. Des de l'oest.		
2172	V	5844 5319 5711 5712 5714 5715 5716
Detall de l'estrat UE 5844 que amortitza el pou localitzat en la part nord de l'hab.4 del sector V. Des del nordoest.		
2173	V	5846 5852 5711 5712 5714
Detall de l'interior del pou localitzat en la part nord de l'hab.4 del sector V, es pot apreciar una estructura anterior amortitzada i una roda de molí abocada. Des del sud.		
2174	V	5846 5852 5711 5712 5714 5715
Detall de l'interior del pou localitzat en la part nord de l'hab.4 del sector V, es pot apreciar una estructura anterior amortitzada i una roda de molí abocada. Des del sud.		
2175	V	5852
Detall de l'interior del pou localitzat en la part nord de l'hab.4 del sector V, es pot apreciar una roda de molí abocada. Des del sud.		
2176	V	5711 5853 5851
Detall de la fusta UE 5853 documentada per sota del mur UE 5711 límit nord del pou localitzat en la part nord de l'hab.4 del sector V. des de l'oest.		
2177	V	5854 5712
Detall de la fusta UE 5854 documentada per sota del mur UE 5712 límit oest del pou localitzat en la part nord de l'hab.4 del sector V. des del sud.		
2178	V	5855 5716
Detall de la fusta UE 5855 documentada per sota del mur UE 5716 límit est del pou localitzat en la part nord de l'hab.4 del sector V. des de l'oest.		
2179	V	5846
Detall d'un antic pou amortitzat UE 5846 documentat a l'hab.4 del sector V. Aquesta estructura va ser aprofitada per un pou posterior. Des de l'est.		
2180	V	5711 5848 5849 5850 5851
Detall dels orificis UE 5848, 5849, 5850, 5851documentats al mur UE 5711 límit nord del pou localitzat en la part nord de l'hab.4 del sector V. des de l'oest.		
2181	V	5711 5848 5849
Detall dels orificis UE 5848, 5849 documentats al mur UE 5711 límit nord del pou localitzat en la part nord de l'hab.4 del sector V. Des de l'oest.		
2182	V	5711 5850
Detall de l'orifici UE 5850 documentat al mur UE 5711 límit nord del pou localitzat en la part nord de l'hab.4 del sector V. des de l'oest.		
2183	V	5711 5851 5853
Detall de l'orifici UE 5851 documentat al mur UE 5711 límit nord del pou localitzat en la part nord de l'hab.4 del sector V. des de l'oest.		
2184	V	5711 5850 5851
Detall del mur nord del pou localitzat en la part nord de l'hab.4 del sector V. Des de l'oest.		
2185	V	
Detall del mur nord del pou localitzat en la part nord de l'hab.4 del sector V. Des de l'oest.		

Num.	Sector	UE

2186 V

Vista general del pou localitzat en la part nord de l'hab.4 del sector V. Fotografia final del punt d'actuació arqueològic nº27. Des del sud.

2187 V

Vista general del pou localitzat en la part nord de l'hab.4 del sector V. Fotografia final del punt d'actuació arqueològic nº27. Des del nord.

2188 VII

Detall del punt d'actuació arqueològic nº28. Fotografia inicial. Previ a la intervenció. des del sudoest.
UE: 7034, 7035, 70148, 740

2189 VII

Detall del punt d'actuació arqueològic nº28, part sudoest de l'hab.12 del sector VII. Fotografia inicial. Previ a la intervenció. des del sud.

2190 VII

Detall del punt d'actuació arqueològic nº28, part sudoest de l'hab.12 del sector VII. Fotografia inicial. Previ a la intervenció. des del sud.

2191 VII

Detall del punt d'actuació arqueològic nº28, part sudoest de l'hab.12 del sector VII. Fotografia inicial. Previ a la intervenció. Des de l'oest.

2192 VII

Detall del retall irregular UE 70115 i l'estrat de farciment UE 70116, localitzat al sud de l'hab.12 del sector VII. Des del sud.
UE: 7309, 740, 70116, 70450.

2193 VII

Detall del retall irregular UE 70115 i l'estrat de farciment UE 70116, localitzat al sud de l'hab.12 del sector VII. Des de l'oest.
UE: 7309, 740, 70116, 70450.

2194 VII

Detall de l'estrat UE 70116, localitzat al sudoest de l'hab.12 del sector VII. Des del sud.
UE: 7309, 70130, 70129.

2195 VII

Detall de l'estrat UE 70136, localitzat al sudoest de l'hab.12 del sector VII. Des del sud.

2196 VII

Detall de l'estrat UE 70136, localitzat al sudoest de l'hab.12 del sector VII. Des de l'oest.

2197 VII

Detall de l'estrat de farciment UE 70142 de la claveguera localitzada al sudoest de l'hab.12 del sector VII. Des del sud.
UE: 70450, 70142, 70144, 70145, 740.

2198 VII

Detall de l'estrat de farciment UE 70143 de la claveguera localitzada al sudoest de l'hab.12 del sector VII. Des del sud.
UE: 70143, 70144, 70145, 740, 70147

2199 VII

Detall de l'estrat de farciment UE 70143 de la claveguera localitzada al sudoest de l'hab.12 del sector VII. Des del sud.
UE: 70143, 70144, 70145, 70147

2200 VII

Detall de la claveguera localitzada al sudoest de l'hab.12 del sector VII. Des del sud.
UE: 70146, 70144, 70145, 70147.

Num.	Sector	UE
2201	VII	Detall de la claveguera localitzada al sudoest de l'hab.12 del sector VII. Des de l'oest. UE: 70146, 70144, 70145, 70147.
2202	VII	Detall dels nivells de preparació UE 70148 i UE 7035 del paviment de rajola UE 7034 de l'hab.12 del sector VII. Des del sud.
2203	VII	Detall dels nivells de preparació UE 70148 i UE 7035 del paviment de rajola UE 7034 de l'hab.12 del sector VII. Des del sud.
2204	VII	Detall de l'extrem sud de l'hab.12 del sector VII, un cop extret l'estrat d'anivellament UE 70148. Des del sud. UE: 740, 70148, 7035, 7034.
2205	VII	Detall d'un petit estrat UE 70155 localitzat en la part sudest de l'hab.12 del sector VII. Des del sud. UE: 740, 70155, 7034.
2206	VII	Final del petit estrat UE 70155 localitzat en la part sudest de l'hab.12 del sector VII. Des del sud. UE: 740, 7034.
2207	VII	Detall de l'estrat d'anivellament UE 70149, localitzat en la part sudoest de l'hab.12 del sector VII. Des del sud. UE: 70149, 70146, 70144, 70145, 70147
2208	VII	Detall del paviment de rajola UE 70151 i el nivell de preparació UE 70150 localitzat en la part sudoest de l'hab.12 del sector VII. Des del sud.
2209	VII	Detall del paviment de rajola UE 70151 i el nivell de preparació UE 70150 localitzat en la part sudoest de l'hab.12 del sector VII. Des del sud.
2210	VII	Detall de dos paviments de rajola UE 70151 i 70152 localitzats en la part sudoest de l'hab.12 del sector VII. Des del sud. UE: 70152, 70151, 70147, 70144, 70146, 70145
2211	VII	Detall de dos paviments de rajola UE 70151 i 70152 localitzats en la part sudoest de l'hab.12 del sector VII. Des del sud. UE: 70152, 70151, 70147, 70144, 70145
2212	VII	Detall d'un petit estrat UE 70153 localitzat en la part est del pou UE 7856, hab.12 del sector VII.
2213	VII	Detall d'un petit estrat UE 70154 localitzat en la part est del pou UE 7856, hab.12 del sector VII.
2214	VII	Final d'un petit estrat UE 70154 localitzat en la part est del pou UE 7856, hab.12 del sector VII.
2215	VII	Detall de l'estrat UE 70162 localitzat en la part nordoest de l'hab.12 del sector VII. Des del sud.
2216	VII	Detall de la part nordoest de l'hab.12 del sector VII. Des del sud.

Num.	Sector	UE
2217	VII	
Vista general del punt d'actuació nº28. Fotografia final. Des del sud.		
2218	VII	
Detall de l'estrat d'amortització UE 70156 del pou UE 7856 localitzat al sudest de l'hab.12 del sector VII. Des del sud		
2219	VII	
Detall del pou UE 7856 un cop excavat localitzat al sudest de l'hab.12 del sector VII. Des del sud		
2220	VII	
Detall de l'orifici UE 70163 localitzat a l'interior del pou UE 7856. hab.12 del sector VII.		
2221	VII	
Detall de l'orifici UE 70164 localitzat a l'interior del pou UE 7856. hab.12 del sector VII.		
2222	VII	
Detall de l'orifici UE 70165 localitzat a l'interior del pou UE 7856. hab.12 del sector VII.		
2223	VII	
Detall de l'orifici UE 70166 localitzat a l'interior del pou UE 7856. hab.12 del sector VII.		
2224	VII	
Detall de l'orifici UE 70167 localitzat a l'interior del pou UE 7856. hab.12 del sector VII.		
2225	VII	
Detall de l'orifici UE 70168 localitzat a l'interior del pou UE 7856. hab.12 del sector VII.		
2226	VII	
Detall de l'orifici UE 70169 localitzat a l'interior del pou UE 7856. hab.12 del sector VII.		
2227	VII	
Detall de l'orifici UE 70170 localitzat a l'interior del pou UE 7856. hab.12 del sector VII.		
2228	VII	
Detall de l'orifici UE 70171 localitzat a l'interior del pou UE 7856. hab.12 del sector VII.		
2229	VII	
Detall de l'orifici UE 70172 localitzat a l'interior del pou UE 7856. hab.12 del sector VII.		
2230	VII	
Detall de l'orifici UE 70173 localitzat a l'interior del pou UE 7856. hab.12 del sector VII.		
2231	VII	
Detall de l'orifici UE 70174 localitzat a l'interior del pou UE 7856. hab.12 del sector VII.		
2232	VII	
Detall de l'orifici UE 70175 localitzat a l'interior del pou UE 7856. hab.12 del sector VII.		
2233	VII	
Detall de l'orifici UE 70176 localitzat a l'interior del pou UE 7856. hab.12 del sector VII.		
2234	VII	
Detall de la coberta UE 7850 de la claveguera localitzada en la part sudoest de l'hab.8 del sector VII. Des del sud.		

Num.	Sector	UE
2235	VII	
Detall del primer nivell d'amortització UE 70157 de la claveguera localitzada en la part sudoest de l'hab.8 del sector VII. Des del sud.		
2236	VII	
Detall del primer nivell d'amortització UE 70157 de la claveguera localitzada en la part sudoest de l'hab.8 del sector VII. Des del sudest.		
2237	VII	
Detall del primer nivell d'amortització UE 70157 de la claveguera localitzada en la part sudoest de l'hab.8 del sector VII. Des del sud.		
2238	VII	
Detall de la claveguera localitzada en la part sudoest de l'hab.8 del sector VII. Des del nord. UE: 70160, 70158, 70159, 7850		
2239	VII	
Detall de la claveguera localitzada en la part sudoest de l'hab.8 del sector VII. Des de l'oest. UE: 70160, 70158, 70159, 7850		
2240	VII	
Detall de la claveguera localitzada en la part sudoest de l'hab.8 del sector VII. Des de l'est. UE: 70160, 70158, 70159, 7850		
2241	VII	
Detall de la claveguera localitzada en la part sudoest de l'hab.8 del sector VII. Des de l'oest. UE: 70160, 70158, 70159, 7850		
2242	VII	
Detall de la claveguera localitzada en la part sudoest de l'hab.8 del sector VII. Des del sudest. UE: 70160, 70158, 70159, 7850		
2243	VII	
Detall de de l'interior de la claveguera localitzada en la part sudoest de l'hab.8 del sector VII. Des del sud. UE: 70161, 70158, 70159.		
2244	VII	
Detall del segon nivell de colmatació de la claveguera localitzada en la part sudoest de l'hab.8 del sector VII. Des del sud UE: 70161, 70158, 70159.		
2245	VII	
Detall del segon nivell de colmatació de la claveguera localitzada en la part sudoest de l'hab.8 del sector VII. Des del sud UE: 70161, 70158, 70159, 7850		
2246	VII	
Detall del segon nivell de colmatació de la claveguera localitzada en la part sudoest de l'hab.8 del sector VII. Des del sudoest UE: 70161, 70158, 70159, 7850		
2247	VI	6252
Detall del nivell de circulació UE 6252, part est del carrer Xucles. Des de l'oest.		
2248	VI	
Detall del nivell de circulació UE 6252, part est del carrer Xucles. Des del sudest.		
2249	VI	
Detall del nivell de circulació UE 6253, part est del carrer Xucles. Des de l'oest.		

Num.	Sector	UE
2250	VI	
Detall del nivell de circulació UE 6253, part est del carrer Xucles. Des de l'oest.		
2251	VI	
Detall del nivell de circulació UE 6253, part est del carrer Xucles. Des del sudest.		
2252	VI	
Detall del nivell de circulació UE 6253, part est del carrer Xucles. Des del sud.		
2253	VI	
Vista general de la part est del carrer Xucles. Des del nordoest. Fotografia final del punt d'actuació arqueològic nº30.		
2254	VI	
Vista general de la part est del carrer Xucles. Des del nordoest. Fotografia final del punt d'actuació arqueològic nº30.		
2255	VI	
Vista general de la part est del carrer Xucles. Des del nordoest. Fotografia final del punt d'actuació arqueològic nº30.		
2256	VI	
Vista general de la part est del carrer Xucles. Des del nordoest. Fotografia final del punt d'actuació arqueològic nº30.		
2257	VI	
Vista general de la part est del carrer Xucles. Des de l'oest. Fotografia final del punt d'actuació arqueològic nº30.		
2258	VI	
Vista general de la part est del carrer Xucles. Des de l'est. Fotografia final del punt d'actuació arqueològic nº30.		
2259	VI	
Vista general de la part est del carrer Xucles. Des de l'est. Fotografia final del punt d'actuació arqueològic nº30.		
2260	VI	
Vista general de la part est del carrer Xucles. Des del sud. Fotografia final del punt d'actuació arqueològic nº30.		
2261	VII	
Detall de la fossa sèptica localitzada en la part sudest de l'hab.18 del sector VII. Fotografia inicial del punt d'actuació arqueològic nº31.		
2262	VII	
Detall de l'estrat d'amortització UE 70343 de la fossa sèptica localitzada en la part sudest de l'hab.18 del sector VII. Des del nordoest.		
2263	VII	
Detall de l'estrat d'amortització UE 70344 de la fossa sèptica localitzada en la part sudest de l'hab.18 del sector VII. Des del nordoest.		
2264	VII	
Detall de l'estrat de farciment UE 70346 de la fossa sèptica localitzada en la part sudest de l'hab.18 del sector VII. Des del nordoest. UE: 70346, 70496, 70488, 70490, 70492, 70497		
2265	VII	
Detall de l'estrat de farciment UE 70346 de la fossa sèptica localitzada en la part sudest de l'hab.18 del sector VII. Des del sud. UE: 70346, 70496, 70488, 70492, 70491.		
2266	VII	
Detall de l'estrat de farciment UE 70347 de la fossa sèptica localitzada en la part sudest de l'hab.18 del sector VII. Des del nordoest. UE: 70347, 70496, 70388, 70490, 70492, 70490		

Num.	Sector	UE
2267	VII	Detall de l'estrat de farciment UE 70347 de la fossa sèptica localitzada en la part sudest de l'hab.18 del sector VII. Des del nordoest. UE: 70347, 70348, 70388, 70492, 70495
2268	VII	Detall de l'estrat de farciment UE 70348 de la fossa sèptica localitzada en la part sudest de l'hab.18 del sector VII. Des del nordoest. UE: 70350, 70348, 70489, 70492, 70491
2269	VII	Detall de l'estrat de farciment UE 70348 de la fossa sèptica localitzada en la part sudest de l'hab.18 del sector VII. Des del nordoest. UE: 70348, 70489, 70492, 70496, 70488
2270	VII	Detall del procés d'excavació de l'estrat de farciment UE 70348 de la fossa sèptica localitzada en la part sudest de l'hab.18 del sector VII.
2271	VII	Detall del procés d'excavació de l'estrat de farciment UE 70348 de la fossa sèptica localitzada en la part sudest de l'hab.18 del sector VII.
2272	VII	Detall de l'estrat de farciment UE 70349 de la fossa sèptica localitzada en la part sudest de l'hab.18 del sector VII. Des del sud UE: 70349, 70491, 70493
2273	VII	Detall de l'estrat de farciment UE 70349 de la fossa sèptica localitzada en la part sudest de l'hab.18 del sector VII. Des del sud UE: 70349, 70491, 70350,70492.
2274	VII	Detall de l'estrat de farciment UE 70350 de la fossa sèptica localitzada en la part sudest de l'hab.18 del sector VII. Des del nord UE: 70350, 70491, 70489, 70492,
2275	VII	Detall de l'estrat de farciment UE 70350 de la fossa sèptica localitzada en la part sudest de l'hab.18 del sector VII. Des del sud. UE: 70350, 70491, 704893, 70492, 70495
2276	VII	Detall del retall UE 70480 documentat en el tapiament UE 7289 a l'hab.18 del sector VII. Des del nord UE: 70480, 7289.
2277	VII	Detall del revestiment UE 70481 documentat sobre el tapiat UE 7289 part sudest de l'hab.18 del sector VII. Des del nord
2278	VII	Detall del revestiment UE 70482 documentat sobre el mur UE 7400 part sudest de l'hab.18 del sector VII. Des del nord
2279	VII	Detall de l'estrella gravada sobre el revestiment UE 70482 part sudest de l'hab.18 del sector VII. Des del nord
2280	VII	Detall de l'estructura UE 70483 documentada en la part nord de la fossa sèptica de l'hab.18 del sector VII. Des de l'oest.
2281	VII	Detall de l'estructura UE 70484 documentada en la part sud de la fossa sèptica de l'hab.18 del sector VII. Des del nord.
2282	VII	Detall de la pedra monolítica UE 70485 forma part de a fossa sèptica de l'hab.18 del sector VII. Des del nordoest.

Num.	Sector	UE
2283	VII	
Detall de la pedra monolítica UE 70485 forma part de a fossa sèptica de l'hab.18 del sector VII. Des del nordest.		
2284	VII	
Detall de l'estructura UE 70486 documentada en la part sud de la fossa sèptica de l'hab.18 del sector VII.		
2285	VII	
Detall de l'estructura UE 70487 documentada en la part sud de la fossa sèptica de l'hab.18 del sector VII. Des del nord.		
2286	VII	
Detall de la filera de rajoles UE 70488 cobreix el límit sud de la fossa sèptica de l'hab.18 del sector VII. Des del nordest.		
2287	VII	
Detall del límit sud de la fossa sèptica de l'hab.18 del sector VII. Des del nordest. UE: 70489, 70488, 70492, 70491		
2288	VII	
Detall del tapiat UE 70490 part est de la fossa sèptica de l'hab.18 del sector VII. Des del nord.		
2289	VII	
Detall del tapiat UE 70490 part est de la fossa sèptica de l'hab.18 del sector VII. Des del nord.		
2290	VII	
Detall del mur UE 70491 límit est de la fossa sèptica documentada en l'hab.18 del sector VII.		
2291	VII	
Detall del mur UE 70492 i la reforma UE 70495 límit oest de la fossa sèptica documentada en l'hab.18 del sector VII. Des de l'oest.		
2292	VII	
Detall del mur UE 70492 parcialment reformat, límit oest de la fossa sèptica documentada en l'hab.18 del sector VII. Des de l'oest.		
2293	VII	
Detall del mur UE 70493 límit nord de la fossa sèptica documentada en l'hab.18 del sector VII. Des del sud.		
2294	VII	
Detall del mur UE 70490 límit est de la fossa sèptica documentada en l'hab.18 del sector VII.		
2295	VII	
Detall de la reforma UE 70495 documentada al límit oest, de la fossa sèptica original, documentada en l'hab.18 del sector VII. Des de l'oest.		
2296	VII	
Detall de la part inferior de la coberta de la fossa sèptica documentada en l'hab.18 del sector VII. UE: 70496 70493		
2297	VII	
Detall de l'estructura UE 70497 localitzada en la part nord de la fossa documentada en l'hab.18 del sector VII. Des del sud.		
2298	VII	
Vista general de la fossa sèptica documentada en l'hab.18 del sector VII. Des del nordoest Fotografia final del punt d'actuació arqueològic nº31.		
2299	VII	
Vista general de la fossa sèptica documentada en l'hab.24 del sector VII. Des del nordoest Fotografia inicial del punt d'actuació arqueològic nº32.		

Num.	Sector	UE
2300	VII	Detall de l'estrat d'amortització UE 70351 de la fossa sèptica documentada en l'hab.24 del sector VII. Des de l'est
2301	VII	Detall de l'estrat d'amortització UE 70352 de la fossa sèptica documentada en l'hab.24 del sector VII. Des del nord.
2302	VII	Detall de l'estrat d'amortització UE 70352 de la fossa sèptica documentada en l'hab.24 del sector VII. Des del nord.
2303	VII	Detall de l'estrat d'amortització UE 70353 de la fossa sèptica documentada en l'hab.24 del sector VII. Des del nordoest.
2304	VII	Detall de l'estrat d'amortització UE 70353 de la fossa sèptica documentada en l'hab.24 del sector VII. Des del nordoest.
2305	VII	Detall de l'estrat UE 70355 sorres naturals a l'interior de la fossa sèptica documentada en l'hab.24 del sector VII. Des del sud.
2306	VII	Detall de l'estrat 70354 localitzat en la part sudoest de l'hab.7 del sector VII. Des de l'oest. Fotografia inicial del punt d'actuació arqueològic nº 33.
2307	VII	Detall de l'estrat 70360 localitzat en la part sud de l'hab.7 del sector VII. Taverna. Des de l'oest.
2308	VII	Detall de l'estrat 70368 que cobreix la tenalla 70372 localitzat en la part sud de l'hab.7 del sector VII. Taverna. Des de l'oest.
2309	VII	Detall de les estructures UE 70370 i UE 70371morter que servia per a sostenir dues tenalles en la part sud de la taverna, hab. 7 del sector VII. Des del nord.
2310	VII	Detall de les estructures UE 70370 i UE 70371morter que servia per a sostenir dues tenalles en la part sud de la taverna, hab. 7 del sector VII. Des del sud.
2311	VII	Detall de l'estructura de morter UE 70371 i la tenalla UE 70372 localitzat en la part sudoest de la taverna, hab.7 del sector VII. Des de l'oest.
2312	VII	Detall de l'estructura de morter UE 70371 i la tenalla UE 70372 localitzat en la part sudoest de la taverna, hab.7 del sector VII. Des del nord.
2313	VII	Detall de l'impromta de tenala, UE 70373 documentada en l'extrem sudoest de l'hab.7 del sector VII. Taverna. Des del nord.
2314	VII	Detall de l'estructura UE 70374 morter que servia per sostenir una tenalla en la part sudoest de l'hab 7 del sector VII. des de l'est.
2315	VII	Detall de l'estructura UE 70374 morter que servia per sostenir una tenalla en la part sudoest de l'hab 7 del sector VII. des del sudest.
2316	VII	Detall de l'estratigrafia documentada en el la part sud de l'hab.7 del sector VII. Des del nord.

Num.	Sector	UE
2317	VII	
Detall de l'estratigrafia documentada en el la part sud de l'hab.7 del sector VII. Des del sud.		
2318	VII	
Vista general de la part sudoest de la taverna. Fotografia final del punt d'actuació arqueològic nº33 Des del nordest.		
2319	VII	
Vista general de la part sudoest de la taverna. Fotografia final del punt d'actuació arqueològic nº33 Des del nord.		
2320	VII	
Vista general de la part sudoest de la taverna. Fotografia final del punt d'actuació arqueològic nº33 Des del sud.		
2321	VII	
Vista general de la part sudoest de la taverna. Fotografia final del punt d'actuació arqueològic nº33 Des del nord.		
2322	VII	
Detall de l'estrat d'amortització UE 70356 de la latrina documentada a l'hab.16 del sector VII. Des del sud. UE: 70356, 70362, 70363, 70361, 7024, 7029		
2323	VII	
Detall de l'estrat UE 70357 documentat a l'interior de la latrina documentada a l'hab.16 del sector VII. Des del nord. UE: 70357, 70362, 70363, 70361, 742.		
2324	VII	
Detall del procés d'excavació de l'estrat UE 70357, farciment de la latrina documentada a l'hab.16 del sector VII. Des de l'oest.		
2325	VII	
Detall del procés d'excavació de l'estrat UE 70357, farciment de la latrina documentada a l'hab.16 del sector VII. Des del nord.		
2326	VII	
Detall del procés d'excavació de l'estrat UE 70357, farciment de la latrina documentada a l'hab.16 del sector VII. Des del nord.		
2327	VII	
Detall dels materials extrets de l'estrat UE 70357, farciment de la latrina documentada a l'hab.16 del sector VII.		
2328	VII	
Detall dels materials extrets de l'estrat UE 70357, farciment de la latrina documentada a l'hab.16 del sector VII.		
2329	VII	
Detall dels materials extrets de l'estrat UE 70357, farciment de la latrina documentada a l'hab.16 del sector VII.		
2330	VII	
Detall dels materials extrets de l'estrat UE 70357, farciment de la latrina documentada a l'hab.16 del sector VII.		
2331	VII	
Detall dels materials extrets de l'estrat UE 70357, farciment de la latrina documentada a l'hab.16 del sector VII.		
2332	VII	
Detall de l'estrat UE 70358 localitzat a l'interior de la claveguera que connectava les habitacions 16 i 12 del sector VII. des del nord.		
2333	VII	
Detall de la part oest de la latrina localitzada en la part sudoest de l'hab.16 del sector VII. Des del sud.		
2334	VII	
Detall de la part est de la latrina localitzada en la part sudoest de l'hab.16 del sector VII. Des del nordoest.		

Num.	Sector	UE

2335 VII

Vista cenital del paviment de la latrina localitzada en la part sudoest de l'hab.16 del sector VII. Des del sud.

2336 VII

Detall de la latrina localitzada en la part sudoest de l'hab.16 del sector VII. Des del nord.

2337 VII

Vista cenital de la latrina localitzada en la part sudoest de l'hab.16 del sector VII. Des del sud.

2338 VII

Detall de l'estrat de farciment i la canalització que conecta una latrina i una fossa sèptica en la part sudoest de l'hab.16 del sector VII.

2339 VII

Detall de l'estrat de farciment i la canalització que conecta una latrina i una fossa sèptica en la part sudoest de l'hab.16 del sector VII.

2340 VII

Detall de l'estrat de farciment i la canalització que conecta una latrina i una fossa sèptica en la part sudoest de l'hab.16 del sector VII.

2341 VII

Detall de l'estrat de farciment i la canalització que conecta una latrina i una fossa sèptica en la part sudoest de l'hab.16 del sector VII.

2342 VII

Detall de la canalització que conecta una latrina i una fossa sèptica en la part sudoest de l'hab.16 del sector VII.
UE: 70366

2343 VII

Detall de la canalització que conecta una latrina i una fossa sèptica en la part sudoest de l'hab.16 del sector VII.
UE: 70366

2344 VII

Detall de la canalització que conecta una latrina i una fossa sèptica en la part sudoest de l'hab.16 del sector VII.

2345 VII

Detall de la latrina documentada en la part sudoest de l'hab.16 del sector VII. Fotografia final del punt d'actuació arqueològic nº 34. Des del nordest.

2346 VII

Detall de la latrina documentada en la part sudoest de l'hab.16 del sector VII. Fotografia final del punt d'actuació arqueològic nº 34. Des del nordest.

2347 VII 7525 7528

Detall del pou UE 7525 localitzat en l'hab.26 del sector VII. Des de l'est.

2348 VII

Detall de la claveguera UE 70417 documentada en la part nord de l'hab.26 del sector VII.
UE: 70417, 70418, 7517, 70419

2349 VII

Detall de la claveguera UE 70417 documentada en la part sud de l'hab.26 del sector VII.
UE: 70417, 70418, 7517

Num.	Sector	UE

2350 VII

Detall de la claveguera UE 70417 documentada en la part nord de l'hab.26 del sector VII.
UE: 70417, 70418, 70420, 70419

2351 VII

Detall de la claveguera UE 70417 documentada en la part nordoest de l'hab.26 del sector VII.
UE: 70417, 70418, 70420, 70419

2352 VII

Detall de la claveguera UE 70417 documentada en la part sud de l'hab.26 del sector VII.
UE: 70417, 70418, 7517, 70419

2353 VII

Detall de la coberta UE 70419 de la claveguera documentada en la part nord de l'hab.26 del sector VII.
UE: 70417, 70418, 70419

2354 VII

Detall de l'estrat UE 70420 farciment de la claveguera documentada en la part nordoest de l'hab.26 del sector VII.
UE: 70417, 70418, 70419, 70420, 70424, 70425

2355 VII

Detall de la coberta UE 70423 de la claveguera documentada en la part nordest de l'hab.26 del sector VII.
UE: 70417, 70418, 70423, 70422

2356 VII

Detall de l'estrat UE 70426, segon nivell de farciment de la claveguera documentada en la part nord de l'hab.26 del sector VII.
UE: 70417, 70418, 70419, 70424, 70426

2357 II

Detall del cobriment amb geotèxtil de l'interior del Rec Comtal. Des de l'est.

2358 II

Detall del cobriment amb geotèxtil de l'interior del Rec Comtal. Des del nordest.

2359 II

Detall del cobriment amb geotèxtil de l'interior del Rec Comtal. Des de l'oest.

2360 II

Detall del cobriment amb geotèxtil de l'interior del Rec Comtal. Des del sudoest

2361 II

Detall de l'abocament de terres a l'interior del Rec Comtal. Des de l'est.

2362 II

Detall de l'interior del Rec Comtal, un cop s'han abocat terres per a fer crèixer el nivell inferior. Des de l'est.

2363 II

Detall de l'interior del Rec Comtal, un cop s'han abocat terres per a fer crèixer el nivell inferior. Des del nordest.

2364 II

Detall de l'interior del Rec Comtal, un cop s'han abocat terres per a fer crèixer el nivell inferior. Des del sudoest.

2365 II

Detall de l'interior del Rec Comtal, un cop s'han abocat terres per a fer crèixer el nivell inferior. Des del sud.

2366 II

Detall de la porta del mercat on es va produir l'extracció de terres en l'extrem nordoest del mercat.

Num.	Sector	UE
2367	II	
Detall de la runa localitzada en l'extrem nordoest del mercat, previ a la seva extracció.		
2368	II	
Detall de la runa localitzada en l'extrem nordoest del mercat, previ a la seva extracció.		
2369	II	
Detall del procés d'extracció de la runa localitzada en l'extrem nordoest del mercat.		
2370	II	
Detall del procés d'extracció de la runa localitzada en l'extrem nordoest del mercat.		
2371	II	
Detall del procés d'extracció de la runa localitzada en l'extrem nordoest del mercat.		
2372	IV	
Detall del paviment dels antics serveis del mercat, en la banda nordest, un cop extreta la runa que els cobria.		
2373	IV	
Detall del paviment dels antics serveis del mercat, en la banda nordest, un cop extreta la runa que els cobria.		
2374	IV	
Detall del paviment dels antics serveis del mercat, en la banda nordest, un cop extreta la runa que els cobria.		
2375	IV	
Detall del paviment dels antics serveis del mercat, en la banda nordest, un cop extreta la runa que els cobria.		
2376	IV	
Detall d'un mur antic de les illes de cases del sector IV d'excavació. Fossilitzat entre el formigó dels serveis de l'antic mercat.		
2377	III	
Detall del punt d'actuació específic documentat en l'extrem sudoest del carrer Gensana. Extracció de pedres a tocar del mur de façana. PUNT A		
2378	III	
Detall del punt d'actuació específic documentat en l'extrem sudoest del carrer Gensana. Extracció de pedres a tocar del mur de façana. PUNT A		
2379	III	
Detall del procés d'extracció de les pedres localitzades en l'extrem sudoest del carrer Gensana. PUNT A		
2380	III	
Detall del punt d'actuació específic documentat en l'extrem sudoest del carrer Gensana. Fotografia final. PUNT A		
2381	III	
Detall del punt d'actuació específic documentat en l'extrem sudoest del carrer Gensana. Fotografia final. PUNT A		
2382	V	
Detall del punt d'actuació específic documentat en l'extrem nordest del carrer Bonayre. Consolidació de diferents estructures a tocar de la façana. PUNT B		
2383	V	
Detall del punt d'actuació específic documentat en l'extrem nordest del carrer Bonayre. Consolidació de diferents estructures a tocar de la façana. PUNT B		

Num.	Sector	UE
2384	V	
Detall del punt d'actuació específic documentat en l'extrem nordest del carrer Bonayre. Consolidació de diferents estructures a tocar de la façana. PUNT B		
2385	V	
Detall del punt d'actuació específic documentat en l'extrem nordest del carrer Bonayre. Consolidació de diferents estructures a tocar de la façana. Fotografia final. PUNT B		
2386	V	
Detall del punt d'actuació específic documentat en l'extrem nordest del carrer Bonayre. Consolidació de diferents estructures a tocar de la façana. PUNT B		
2387	V	
Detall del punt d'actuació específic documentat en l'extrem nordest del carrer Bonayre. Consolidació de diferents estructures a tocar de la façana. Fotografia final. PUNT B		
2388	III	
Detall del punt d'actuació específic documentat en la part central de la façana oest del carrer Qui va del Born al Pla d'en Llull. Extracció d'una gran pedra recolzada sobre runa. PUNT C		
2389	III	
Detall del punt d'actuació específic documentat en la part central de la façana oest del carrer Qui va del Born al Pla d'en Llull. Extracció d'una gran pedra recolzada sobre runa. PUNT C		
2390	III	
Detall del procés d'extracció del punt d'actuació específic documentat en la part central de la façana oest del carrer Qui va del Born al Pla d'en Llull. Extracció d'una gran pedra recolzada sobre runa. PUNT C		
2391	III	
Detall del punt d'actuació específic documentat en la part central de la façana oest del carrer Qui va del Born al Pla d'en Llull. Fotografia final. PUNT C		
2392	III	
Detall del punt d'actuació específic documentat entre les habitacions 16 i 24 del sector III. Aixecament d'un arc caigut. PUNT D		
2393	III	
Detall del procés d'aixecament d'un arc caigut entre les habitacions 16 i 24 del sector III. PUNT D		
2394	III	
Detall del procés d'aixecament d'un arc caigut entre les habitacions 16 i 24 del sector III. PUNT D		
2395	III	
Detall del nivell de cendres UE 30876 per sobre del paviment UE 30049. PUNT D		
2396	III	
Detall del paviment de pedra UE 30049 a l'hab.24 del sector III, un cop excavat el nivell de cendres que el cobria. Des de l'est. PUNT D		
2397	III	
Detall de l'estrat de morter UE 30875 per sobre del paviment de pedra UE 30049, un cop aixecat l'arc caigut que el cobria. PUNT D		
2398	III	
Detall del paviment de pedra UE 30049, un cop aixecat l'arc caigut que el cobria. Fotografia final. PUNT D		
2399	V	
Vista aèria de la part nord del carrer del Joch de la Pilota.		

Num.	Sector	UE
2400	VII	
Vista aèria de la part sudest de l'excavació.		
2401	V	
Vista aèria de la part sudest de l'excavació.		
2402	V	
Vista aèria de la part sudest de l'excavació.		
2403	V	
Vista aèria de la part sudest de l'excavació.		
2404	I	
Vista aèria de la part oest de l'excavació.		
2405	I	
Vista aèria de la part oest de l'excavació.		
2406	I	
Vista aèria del sector I d'excavació. Illa de cases entre els carrers Ventres i Na Rodés.		
2407	VII	
Vista aèria de la meitat oest de la Taverna.		
2408		
Detall de la descàrrega de terres per al confinament.		
2409		
Detall del punt on es va produir l'acopi de terres per al confinament.		
2410		
Detall de les feines de càrrega de carros a la zona d'acopi de terres per al confinament.		
2411	I	
Detall del punt nº1. Abans del confinament. Habitació nº27 del sector I. Des de l'est.		
2412	I	
Detall del punt nº1. Abans del confinament. Habitació nº27 del sector I. Des del sudest.		
2413	I	
Detall del punt nº1. Fotografia final. Habitació nº27 del sector I. Des de l'oest.		
2414	I	
Detall del punt nº1. Fotografia final. Habitació nº27 del sector I. Des del nordoest.		
2415	II	
Detall del punt nº2. Abans del confinament. Extrem nordest del carrer dels Ventres. Des del sud.		
2416	II	
Detall del punt nº2. Construcció d'un mur amb totxo per fer el confinament. Extrem nordest del carrer dels Ventres. Des del sud.		
2417	II	
Detall del punt nº2. Construcció d'un mur amb totxo per fer el confinament. Extrem nordest del carrer dels Ventres. Des del sud.		

Num.	Sector	UE
2418	II	
Detall del punt nº2. Construcció d'un mur amb totxo per fer el confinament. Extrem nordest del carrer dels Ventres. Des del sudoest.		
2419	II	
Detall del punt nº2. Extrem nordest del carrer dels Ventres. Fotografia final. Des del sud.		
2420	II	
Detall del punt nº2. Extrem nordest del carrer dels Ventres. Fotografia final. Des del nord.		
2421	I	
Detall del punt nº3. Abans del confinament. Extrem nord del carrer dels Ventres. Des de l'est.		
2422	I	
Detall del punt nº3. Abans del confinament. Extrem nord del carrer dels Ventres. Des de l'est.		
2423	I	
Detall del punt nº3. Abans del confinament. Extrem nord del carrer dels Ventres. Des de l'est.		
2424	I	
Detall del punt nº3. Procés de desmuntatge d'una reparació. Extrem nord del carrer dels Ventres. Des de l'est.		
2425	I	
Detall del punt nº3. Procés de desmuntatge d'una reparació. Extrem nord del carrer dels Ventres. Des de l'est.		
2426	I	
Detall del punt nº3. Procés de desmuntatge d'una reparació. Extrem nord del carrer dels Ventres. Des del nord.		
2427	I	
Detall del punt nº3. Construcció d'un mur de totxos per a poder fer el confinament. Extrem nord del carrer dels Ventres. Des del sud.		
2428	I	
Detall del punt nº3. Procés de desmuntatge d'una reparació. Extrem nord del carrer dels Ventres. Des de l'est.		
2429	I	
Detall del punt nº3. Procés de desmuntatge d'una reparació. Extrem nord del carrer dels Ventres. Des de l'est.		
2430	I	
Detall del punt nº3. Procés de desmuntatge d'una reparació. Extrem nord del carrer dels Ventres. Des de l'est.		
2431	I	
Detall del punt nº3. Procés de desmuntatge d'una reparació. Extrem nord del carrer dels Ventres. Des de l'est.		
2432	I	
Detall del punt nº3. Construcció d'un mur de totxos per a poder fer el confinament. Extrem nord del carrer dels Ventres. Des del sud.		
2433	I	
Detall del punt nº3. Extrem nord del carrer dels Ventres. Des del sud. Fotografia final.		
2434	I	
Detall del punt nº4. Abans del confinament. Part nord del carrer dels Ventres. Des de l'est.		
2435	I	
Detall del punt nº4. Abans del confinament. Part nord del carrer dels Ventres. Des de l'est.		

Num.	Sector	UE
2436	I	
Detall del punt nº4. construcció d'un mur per poder fer el confinament. Part nord del carrer dels Ventres. Des de l'est.		
2437	I	
Detall del punt nº4. Abans del confinament. Part nord del carrer dels Ventres. Des de l'oest.		
2438	I	
Detall del punt nº4. Abans del confinament. Part nord del carrer dels Ventres. Des de l'oest.		
2439	I	
Detall del punt nº4. Abans del confinament. Part nord del carrer dels Ventres. Des de nord		
2440	I	
Detall del punt nº4. Part nord del carrer dels Ventres. Des de l'oest. Fotografia final.		
2441	I	
Detall del punt nº4. Part nord del carrer dels Ventres. Des de l'est. Fotografia final.		
2442	III	
Detall del punt nº5. Abans del confinament. Hab.22 del sector III. Des del sud.		
2443	III	
Detall del punt nº5. Abans del confinament. Hab.22 del sector III. Des de l'oest.		
2444	III	
Detall del punt nº5. Abans del confinament. Hab.22 del sector III. Des del nord.		
2445	III	
Detall del punt nº5 amb geotèxtil. Hab.22 del sector III. Des del sudest.		
2446	III	
Detall del punt nº5 amb geotèxtil. Hab.22 del sector III. Des del nord.		
2447	III	
Detall del punt nº5. Hab.22 del sector III. Des del sud. Fotografia final.		
2448	III	
Detall del punt nº6. Abans del confinament. Hab.27 del sector III. Des del sudoest.		
2449	III	
Detall del punt nº6. Abans del confinament. Hab.27 del sector III. Des del sud.		
2450	III	
Detall del punt nº6. Abans del confinament, amb geotèxtil. Hab.27 del sector III. Des del sudoest.		
2451	III	
Detall del punt nº6. Abans del confinament, amb geotèxtil. Hab.27 del sector III. Des del sud.		
2452	III	
Detall del punt nº6. Procés de confinament de l'Hab.27 del sector III. Des del nord.		
2453	III	
Detall del punt nº6. Procés de confinament de l'Hab.27 del sector III. Des del nord.		
2454	III	
Detall del punt nº6. Hab.27 del sector III. Des del sudoest. Fotografia final.		

Num.	Sector	UE
2455	III	
Detall del punt nº6. Hab.27 del sector III. Des del sud. Fotografia final.		
2456	III	
Detall del punt nº7. Abans del confinament, fossa sèptica documentada en la part sud del carrer Qui va del Born al Pla d'en Llull.		
2457	III	
Detall del punt nº7, amb geotèxtil, fossa sèptica documentada en la part sud del carrer Qui va del Born al Pla d'en Llull.		
2458	III	
Detall del punt nº7, amb geotèxtil, fossa sèptica documentada en la part sud del carrer Qui va del Born al Pla d'en Llull.		
2459	III	
Detall del punt nº7, fossa sèptica documentada en la part sud del carrer Qui va del Born al Pla d'en Llull. Fotografia final.		
2460	VII	
Detall del punt nº8, previ al confinament, fossa sèptica documentada en la nord del carrer Qui va del Born al Pla d'en Llull. des del nord.		
2461	VII	
Detall del punt nº8, previ al confinament, fossa sèptica documentada en la nord del carrer Qui va del Born al Pla d'en Llull. des del nord.		
2462	VII	
Detall del punt nº8, amb geotèxtil, fossa sèptica documentada en la nord del carrer Qui va del Born al Pla d'en Llull. Des de l'oest.		
2463	VII	
Detall del punt nº8, amb geotèxtil, fossa sèptica documentada en la nord del carrer Qui va del Born al Pla d'en Llull. Des de l'oest.		
2464	VII	
Detall del procés de colmatació de la fossa sèptica documentada en la nord del carrer Qui va del Born al Pla d'en Llull. Des del nord.		
2465	VII	
Detall del procés de colmatació de la fossa sèptica documentada en la nord del carrer Qui va del Born al Pla d'en Llull. Des del nord.		
2466	VII	
Detall dels punts nº8 i 9 fossa sèptica documentada en la nord del carrer Qui va del Born al Pla d'en Llull. Des del sudoest. fotografia final.		
2467	VII	
Detall dels punts nº8 i 9 fossa sèptica documentada en la nord del carrer Qui va del Born al Pla d'en Llull. Des del nordest. fotografia final.		
2468	VII	
Detall dels punts nº8 i 9 fossa sèptica documentada en la nord del carrer Qui va del Born al Pla d'en Llull. Des de l'oest. fotografia final.		
2469	VII	
Detall del punt nº10, abans de la intervenció, fossa sèptica documentada en la nord del carrer Joch de la Pilota. Des de l'oest.		
2470	VII	
Detall del punt nº10, abans de la intervenció, fossa sèptica documentada en la nord del carrer Joch de la Pilota. Des del sud.		
2471	VII	
Detall del punt nº10, abans de la intervenció, fossa sèptica documentada en la nord del carrer Joch de la Pilota. Des del sudoest.		

Num.	Sector	UE
2472	VII	
Detall del punt nº10, abans de la intervenció, fossa sèptica documentada en la nord del carrer Joch de la Pilota. Des del sud.		
2473	VII	
Detall del punt nº10, abans de la intervenció, fossa sèptica documentada en la nord del carrer Joch de la Pilota. Des del sudoest.		
2474	VII	
Detall del punt nº10, abans de la intervenció, fossa sèptica documentada en la nord del carrer Joch de la Pilota. Des del sudoest.		
2475	VII	
Detall del punt nº10, Nivell UE 70438 per sobre de la fossa sèptica documentada en la nord del carrer Joch de la Pilota. Des del sud.		
2476	VII	
Detall del punt nº10, Nivell UE 70438 per sobre de la fossa sèptica documentada en la nord del carrer Joch de la Pilota. Des del nord.		
2477	VII	
Detall del punt nº10, Nivell UE 70438 per sobre de la fossa sèptica documentada en la nord del carrer Joch de la Pilota. Des del sud.		
2478	VII	
Detall del punt nº10, Nivell UE 70438 per sobre de la fossa sèptica documentada en la nord del carrer Joch de la Pilota. Des del sud.		
2479	VII	
Detall del punt nº10, coberta UE 7919 de la fossa sèptica documentada en la nord del carrer Joch de la Pilota. Des del sudoest.		
2480	VII	
Detall del punt nº10, coberta UE 7919 de la fossa sèptica documentada en la nord del carrer Joch de la Pilota. Des del sudoest.		
2481	VII	
Detall del punt nº10, coberta UE 7919 de la fossa sèptica documentada en la nord del carrer Joch de la Pilota. Des del sudoest.		
2482	VII	
Detall del punt nº10, coberta UE 7919 de la fossa sèptica documentada en la nord del carrer Joch de la Pilota. Des de l'est.		
2483	VII	
Detall del punt nº10, coberta UE 7919 de la fossa sèptica documentada en la nord del carrer Joch de la Pilota. Des del sudoest.		
2484	VII	
Detall del punt nº10, coberta UE 7919 de la fossa sèptica documentada en la nord del carrer Joch de la Pilota. Des del sud.		
2485	VII	
Detall del punt nº10, coberta UE 7919 de la fossa sèptica documentada en la nord del carrer Joch de la Pilota. visió cenital.		
2486	VII	
Detall del punt nº10, coberta UE 7919 de la fossa sèptica documentada en la nord del carrer Joch de la Pilota. visió cenital.		
2487	VII	
Detall del punt nº10, fossa sèptica documentada en la nord del carrer Joch de la Pilota. Fotografia final.		
2488	VII	
Detall del punt nº11, abans del confinament, amb geotèxtil. hab.2 del sector VII. Des del sud.		
2489	VII	
Detall del punt nº11, abans del confinament, amb geotèxtil. hab.2 del sector VII. Des del sud.		

Num.	Sector	UE
2490	VII	
Detall del punt nº11, abans del confinament, amb geotèxtil. hab.2 del sector VII. Des del sud.		
2491	VII	
Detall del punt nº11, procés de confinament, hab.2 del sector VII. Des del sud.		
2492	VII	
Detall del punt nº11, procés de confinament, hab.2 del sector VII. Des del sud.		
2493	VII	
Detall del punt nº11, procés de confinament, hab.2 del sector VII. Des del sud.		
2494	VII	
Detall del punt nº11, procés de picament, hab.2 del sector VII. Des del sud.		
2495	VII	
Detall del punt nº11, procés de picament, hab.2 del sector VII. Des del sud.		
2496	VII	
Detall del punt nº11, hab.2 del sector VII. Des del sud. Fotografia final.		
2497	VII	
Detall del punt nº12, abans del confinament, hab.4 del sector VII. Des del sud.		
2498	VII	
Detall del punt nº12, abans del confinament, hab.4 del sector VII. Des del sud.		
2499	VII	
Detall del punt nº12, abans del confinament amb geotèxtil, hab.4 del sector VII. Des del sud.		
2500	VII	
Detall del punt nº12, abans del confinament amb geotèxtil, hab.4 del sector VII. Des del sud.		
2501	VII	
Detall del punt nº12, hab.4 del sector VII. Des del sud. Fotografia final.		
2502	VII	
Detall del punt nº13, abans del confinament, entre les habitacions 13 i 14 del sector VII. Des del sud.		
2503	VII	
Detall del punt nº13, abans del confinament, entre les habitacions 13 i 14 del sector VII. Des del sud.		
2504	VII	
Detall del punt nº13, abans del confinament, entre les habitacions 13 i 14 del sector VII. Des del sud.		
2505	VII	
Detall del punt nº13, abans del confinament, entre les habitacions 13 i 14 del sector VII. Des de l'oest.		
2506	VII	
Detall del punt nº13, abans del confinament, entre les habitacions 13 i 14 del sector VII. Des de l'oest.		
2507	VII	
Detall del punt nº13, abans del confinament, entre les habitacions 13 i 14 del sector VII. Des de l'oest.		
2508	VII	
Detall del punt nº13, abans del confinament amb geotèxtil, entre les habitacions 13 i 14 del sector VII. Des del sud.		

Num.	Sector	UE
2509	VII	
Detall del punt nº13, abans del confinament amb geotèxtil, entre les habitacions 13 i 14 del sector VII. Des del sud.		
2510	VII	
Detall del punt nº13, abans del confinament amb geotèxtil, entre les habitacions 13 i 14 del sector VII. Des del sud.		
2511	VII	
Detall del punt nº13, entre les habitacions 13 i 14 del sector VII. Des del sud. Fotografia final.		
2512	VII	
Detall del punt nº13, entre les habitacions 13 i 14 del sector VII. Des del sud. Fotografia final.		
2513	VII	
Detall del punt nº14, abans del confinament, antic sondeig efectuat l'any 1994, en la part central del carrer del Joch de la Pilota. Des del sud.		
2514	VII	
Detall del punt nº14, abans del confinament, amb geotèxtil. Antic sondeig efectuat l'any 1994, en la part central del carrer del Joch de la Pilota. Des del sudoest.		
2515	VII	
Detall del punt nº14, abans del confinament, amb geotèxtil. Antic sondeig efectuat l'any 1994, en la part central del carrer del Joch de la Pilota. Des del sudoest.		
2516	VII	
Detall del punt nº14, abans del confinament, amb geotèxtil. Antic sondeig efectuat l'any 1994, en la part central del carrer del Joch de la Pilota. Des del sudoest.		
2517	VII	
Detall del punt nº14, procés de confinament. Antic sondeig efectuat l'any 1994, en la part central del carrer del Joch de la Pilota. Des de l'est.		
2518	VII	
Detall del punt nº14, procés de confinament. Antic sondeig efectuat l'any 1994, en la part central del carrer del Joch de la Pilota. Des del nordest.		
2519	VII	
Detall del punt nº14, procés de piconament. Antic sondeig efectuat l'any 1994, en la part central del carrer del Joch de la Pilota. Des de l'est.		
2520	VII	
Detall del punt nº14, procés de piconament. Antic sondeig efectuat l'any 1994, en la part central del carrer del Joch de la Pilota. Des del nord.		
2521	VII	
Detall del punt nº14, procés de piconament. Antic sondeig efectuat l'any 1994, en la part central del carrer del Joch de la Pilota. Des de l'oest.		
2522	VII	
Detall del punt nº14, procés de piconament. Antic sondeig efectuat l'any 1994, en la part central del carrer del Joch de la Pilota. Des del nord.		
2523	VII	
Detall del punt nº14 antic sondeig efectuat l'any 1994, en la part central del carrer del Joch de la Pilota. Des del nordest. Fotografia final.		

Num.	Sector	UE
2524	VII	
Detall del punt nº14 antic sondeig efectuat l'any 1994, en la part central del carrer del Joch de la Pilota. Des del nord. Fotografia final.		
2525	VII	
Detall del punt nº15, previ al confinament, retall rectangular documentat en la part sudest del carrer del Joch de la Pilota. Des del nord.		
2526	VII	
Detall del punt nº15, previ al confinament, retall rectangular documentat en la part sudest del carrer del Joch de la Pilota. Des del sud.		
2527	VII	
Detall del punt nº15, previ al confinament, retall rectangular documentat en la part sudest del carrer del Joch de la Pilota. Des del'oest.		
2528	VII	
Detall del punt nº15, previ al confinament amb geotèxtil, retall rectangular documentat en la part sudest del carrer del Joch de la Pilota. Des del sud.		
2529	VII	
Detall del punt nº15, previ al confinament amb geotèxtil, retall rectangular documentat en la part sudest del carrer del Joch de la Pilota. Des del sud.		
2530	VII	
Detall del punt nº15, procés de confinament del retall rectangular documentat en la part sudest del carrer del Joch de la Pilota. Des del sud.		
2531	VII	
Detall del punt nº15, procés de piconament retall rectangular documentat en la part sudest del carrer del Joch de la Pilota. Des del sudoest.		
2532	VII	
Detall del punt nº15, retall rectangular documentat en la part sudest del carrer del Joch de la Pilota. Des del sud. Fotografia final.		
2533	VII	
Detall del punt nº15, retall rectangular documentat en la part sudest del carrer del Joch de la Pilota. Des del nord. Fotografia final.		
2534	VII	
Detall del punt nº16, previ al confinament, sondeig localitzat en la part sud del carrer del Joch de la Pilota. Des del nord.		
2535	VII	
Detall del punt nº16, previ al confinament, sondeig localitzat en la part sud del carrer del Joch de la Pilota. Des del nord.		
2536	VII	
Detall del punt nº16, previ al confinament, sondeig localitzat en la part sud del carrer del Joch de la Pilota. Des de l'oest.		
2537	VII	
Detall del punt nº16, feines de preparació del geotèxtil.		
2538	VII	
Detall del punt nº16, procés de confinament del sondeig localitzat en la part sud del carrer del Joch de la Pilota. Des del nord.		
2539	VII	
Detall del punt nº16, procés de confinament del sondeig localitzat en la part sud del carrer del Joch de la Pilota. Des de l'oest.		

Num.	Sector	UE
2540	VII	
Detall del punt nº16, procés de piconament del sondeig localitzat en la part sud del carrer del Joch de la Pilota. Des del sud.		
2541	VII	
Detall del punt nº16, procés de piconament del sondeig localitzat en la part sud del carrer del Joch de la Pilota. Des de l'est.		
2542	VII	
Detall del punt nº16, procés de piconament del sondeig localitzat en la part sud del carrer del Joch de la Pilota. Des de l'est.		
2543	VII	
Detall del punt nº16, sondeig localitzat en la part sud del carrer del Joch de la Pilota. Des del nord. Fotografia final.		
2544	V	
Detall del punt nº17, abans del confinament hab.6 del sector V Des del sud.		
2545	V	
Detall del punt nº17, abans del confinament hab.6 del sector V. Des de l'oest.		
2546	V	
Detall del punt nº17, abans del confinament hab.6 del sector V Des de l'oest.		
2547	V	
Detall del punt nº17, abans del confinament, construcció d'un mur de totxo lateral. hab.6 del sector V Des del nord.		
2548	V	
Detall del punt nº17, abans del confinament, construcció d'un mur de totxo lateral. hab.6 del sector V. Des del nord.		
2549	V	
Detall del punt nº17, abans del confinament, mur esllavissat hab.6 del sector V. Des del sud.		
2550	V	
Detall del punt nº17, abans del confinament, mur esllavissat hab.6 del sector V Des del sud.		
2551	V	
Detall del punt nº17, mur esllavissat, reconstruit, hab.6 del sector V Des del sud.		
2552	V	
Detall del punt nº17, mur esllavissat, reconstruit, hab.6 del sector V. Des del nordoest.		
2553	V	
Detall del punt nº17, construcció d'un mur de totxo en un dels laterals, hab.6 del sector V Des del nordoest.		
2554	V	
Detall del punt nº17, construcció d'un mur de totxo en un dels laterals, hab.6 del sector V Des del nord.		
2555	V	
Detall del punt nº17, construcció d'un mur de totxo en un dels laterals, hab.6 del sector V. Des del norrd		
2556	V	
Detall del punt nº17, hab.6 del sector V Des de l'oest. Fotografia final.		
2557	V	
Detall del punt nº18, abans del confinament, hab.7 del sector V. Des del nord.		
2558	V	
Detall del punt nº18, abans del confinament, hab.7 del sector V. Des del sud.		

Num.	Sector	UE
2559	V	
Detall del punt nº18, abans del confinament, hab.7 del sector V Des del sud.		
2560	V	
Detall del punt nº18, abans del confinament amb geotèxtil, hab.7 del sector V Des del sud.		
2561	V	
Detall del punt nº18, abans del confinament amb geotèxtil, hab.7 del sector V. Des de l'est.		
2562	V	
Detall del punt nº18, abans del confinament amb geotèxtil, hab.7 del sector V Des del nordoest.		
2563	V	
Detall del punt nº18, abans del confinament amb geotèxtil, hab.7 del sector V. Des de l'oest.		
2564	V	
Detall del punt nº18, abans del confinament amb geotèxtil, hab.7 del sector V. Des del nord.		
2565	V	
Detall del punt nº18, abans del confinament amb geotèxtil, hab.7 del sector V. Des del sud.		
2566	V	
Detall del punt nº18, abans del confinament amb geotèxtil, hab.7 del sector V. Des del sud.		
2567	V	
Detall del punt nº18, abans del confinament amb geotèxtil, hab.7 del sector V Des del sud.		
2568	V	
Detall del punt nº18, abans del confinament amb geotèxtil, hab.7 del sector V. Des de l'oest.		
2569	V	
Detall del punt nº18, procés de confinament de l'hab.7 del sector V. Des del sud.		
2570	V	
Detall del punt nº18, procés de confinament de l'hab.7 del sector V Des de l'oest.		
2571	V	
Detall del punt nº18, procés de piconament de l'hab.7 del sector V Des del sud.		
2572	V	
Detall del punt nº18, procés de confinament de l'hab.7 del sector V. Des de l'est.		
2573	V	
Detall del punt nº18, procés de confinament de l'hab.7 del sector V. Des del nord.		
2574	V	
Detall del punt nº18, procés de confinament de l'hab.7 del sector V. Des del sud.		
2575	V	
Detall del punt nº18, procés de confinament de l'hab.7 del sector V. Des de l'est.		
2576	V	
Detall del punt nº18, procés de piconament de l'hab.7 del sector V. Des de l'est.		
2577	V	
Detall del punt nº18, procés de confinament de l'hab.7 del sector V. Des del sud.		

Num.	Sector	UE
2578	V	

Detall del punt nº18, procés de confinament de l'hab.7 del sector V. Des del sud.

2579	V	

Detall del punt nº18, procés de confinament de l'hab.7 del sector V Des del nord.

2580	V	

Detall del punt nº18, procés de confinament de l'hab.7 del sector V Des del nord.

2581	V	

Detall del punt nº18, procés de confinament de l'hab.7 del sector V. Des del nord.

2582	V	

Detall del punt nº18, procés de confinament de l'hab.7 del sector V. Des del nord.

2583	V	

Detall del punt nº18, hab.7 del sector V. Des del sud. Fotografia final.

2584	V	

Detall del punt nº18, hab.7 del sector V. Des del sud. Fotografia final.

2585	V	

Detall del punt nº18, hab.7 del sector V. Des del sud. Fotografia final.

2586	V	

Detall del punt nº19, previ al confinament, hab.10 del sector V Des del sud. Fotografia final.

2587	V	

Detall del punt nº19, amb geotèxtil, hab.10 del sector V Des del nord.

2588	V	

Detall del punt nº19, amb geotèxtil, hab.10 del sector V Des de l'oest.

2589	V	

Detall del punt nº19, amb geotèxtil, hab.10 del sector V Des del nord.

2590	V	

Detall del punt nº19, procés de confinament, hab.10 del sector V Des del nord.

2591	V	

Detall del punt nº19, hab.10 del sector V . Fotografia final. Des del nord.

2592	V	

Detall del punt nº19, hab.10 del sector V . Fotografia final. Des del nord.

2593	V	

Detall del punt nº19, hab.10 del sector V . Fotografia final. Des de l'est.

2594	V	

Detall del punt nº20, previ al aconfinament, hab.9 del sector V . Des del nord.

2595	V	

Detall del punt nº20, previ al confinament amb geotèxtil. Hab.9 del sector V . Des del nord.

2596	V	

Detall del punt nº20, previ al confinament amb geotèxtil. Hab.9 del sector V . Des del sud.

Num.	Sector	UE
2597	V	
Detall del punt nº20, procés de confinament de l'hab.9 del sector V . Des del sud.		
2598	V	
Detall del punt nº20, hab.9 del sector V . Des del sud. Fotografia final.		
2599	V	
Detall del punt nº20, hab.9 del sector V . Des de l'est. Fotografia final.		
2600	V	
Detall del punt nº20, hab.9 del sector V . Des del sud. Fotografia final.		
2601	V	
Detall del punt nº21 previ al seu confinament, fossa sèptica documentada en la part nordoest del carrer Bonayre. Des del sud.		
2602	V	
Detall del punt nº21 previ al seu confinament amb geotèxtil, fossa sèptica documentada en la part nordoest del carrer Bonayre. Des del nord.		
2603	V	
Detall del punt nº21 previ al seu confinament amb geotèxtil, fossa sèptica documentada en la part nordoest del carrer Bonayre. Des del nord.		
2604	V	
Detall del punt nº21 previ al seu confinament amb geotèxtil, fossa sèptica documentada en la part nordoest del carrer Bonayre. Des de l'est.		
2605	V	
Detall del punt nº21 previ al seu confinament amb geotèxtil, fossa sèptica documentada en la part nordoest del carrer Bonayre. Des del nord.		
2606	V	
Detall del punt nº21 previ al seu confinament amb geotèxtil, fossa sèptica documentada en la part nordoest del carrer Bonayre. Des del sud.		
2607	V	
Detall del punt nº21 procés de confinament de la fossa sèptica documentada en la part nordoest del carrer Bonayre. Des del nordest.		
2608	V	
Detall del punt nº21 fossa sèptica documentada en la part nordoest del carrer Bonayre. Des del sud. Fotografia final.		
2609	V	
Detall del punt nº21 fossa sèptica documentada en la part nordoest del carrer Bonayre. Des del sud. Fotografia final.		
2610	V	
Detall del punt nº22, abans del confinament, hab.26 del sector V. Des de l'oest.		
2611	V	
Detall del punt nº22, abans del confinament, hab.26 del sector V. Des del nord		
2612	V	
Detall del punt nº22, amb el geotèxtil, hab.26 del sector V. Des de l'oest.		
2613	V	
Detall del punt nº22, amb el geotèxtil, hab.26 del sector V. Des del nord.		

Num.	Sector	UE
2614	V	
Detall del punt nº22, procés de confinament de l'hab.26 del sector V. Des de l'est.		
2615	V	
Detall del punt nº22, procés de confinament de l'hab.26 del sector V. Des del nord.		
2616	V	
Detall del punt nº22, procés de confinament de l'hab.26 del sector V. Des del nord.		
2617	V	
Detall del punt nº22, hab.26 del sector V. Des de l'oest. Fotografia final.		
2618	V	
Detall del punt nº22, hab.26 del sector V. Des del sud. Fotografia final.		
2619	VI	
Detall del punt nº23, abans del confinament, hab.5 del sector VI. Des del nord.		
2620	VI	
Detall del punt nº23, abans del confinament, hab.5 del sector VI. Des de l'est.		
2621	VI	
Detall del punt nº23, abans del confinament, hab.5 del sector VI. Des de l'oest.		
2622	VI	
Detall del punt nº23, abans del confinament, hab.5 del sector VI. Des del nord.		
2623	VI	
Detall del punt nº23, abans del confinament, hab.5 del sector VI. Des de l'est.		
2624	VI	
Detall del punt nº23, procés de confinament, hab.5 del sector VI. Des del nord.		
2625	VI	
Detall del punt nº23, procés de confinament, hab.5 del sector VI. Des del nord.		
2626	VI	
Detall del punt nº23, hab.5 del sector VI. Des del nord. Fotografia final.		
2627	VI	
Detall del punt nº23, hab.5 del sector VI. Des de l'est. Fotografia final.		
2628	VI	
Detall del punt nº23, hab.5 del sector VI. Des de l'est. Fotografia final.		
2629	VI	
Detall del punt nº24, abans del confinament. hab.4 del sector VI. Des de l'est.		
2630	VI	
Detall del punt nº24, abans del confinament. hab.4 del sector VI. Des de l'est.		
2631	VI	
Detall del punt nº24, procés de confinament. hab.4 del sector VI. Des de l'oest.		
2632	VI	
Detall del punt nº24, hab.4 del sector VI. Des del nordest. Fotografia final.		

Num.	Sector	UE
2633	VI	
Detall del punt nº25, abans del confinament. hab.6 del sector VI. Des de l'oest.		
2634	VI	
Detall del punt nº25, abans del confinament. hab.6 del sector VI. Des del sud.		
2635	VI	
Detall del punt nº25, abans del confinament. hab.6 del sector VI. Des de l'oest.		
2636	VI	
Detall del punt nº25, abans del confinament. hab.6 del sector VI. Des del sud.		
2637	VI	
Detall del punt nº25, abans del confinament. hab.6 del sector VI. Des de l'oest.		
2638	VI	
Detall del punt nº25, abans del confinament. hab.6 del sector VI. Des del sud.		
2639	VI	
Detall del punt nº25, procés de confinament. hab.6 del sector VI. Des del sud.		
2640	VI	
Detall del punt nº25, procés de confinament. hab.6 del sector VI. Des del sud.		
2641	VI	
Detall del punt nº25, hab.6 del sector VI. Des del sud. Fotografia final.		
2642	VI	
Detall del punt nº25, hab.6 del sector VI. Des del sud. Fotografia final.		
2643	IV	
Detall del punt nº26, abans de la intervenció, hab.14 del sector IV. Des del sudoest.		
2644	IV	
Detall del punt nº26, abans de la intervenció, hab.14 del sector IV. Des de l'oest.		
2645	IV	
Detall del punt nº26, amb geotèxtil, hab.14 del sector IV. Des de l'oest.		
2646	IV	
Detall del punt nº26, amb geotèxtil, hab.14 del sector IV. Des de l'oest.		
2647	IV	
Detall del punt nº26, amb geotèxtil, hab.14 del sector IV. Des del nord.		
2648	IV	
Detall del punt nº26, hab.14 del sector IV. Des del nord. Fotografia final.		
2649	IV	
Detall del punt nº27, previ al confinament, hab.13 del sector IV. Des de l'oest.		
2650	IV	
Detall del punt nº27, amb geotèxtil, hab.13 del sector IV. Des de l'oest.		
2651	IV	
Detall del punt nº27, amb geotèxtil, hab.13 del sector IV. Des de l'oest.		

Num.	Sector	UE
2652	IV	
Detall del punt nº27, amb geotèxtil, hab.13 del sector IV. Des del nord.		
2653	IV	
Detall del punt nº27, procés de confinament de l'hab.13 del sector IV. Des del sud.		
2654	IV	
Detall del punt nº27, hab.13 del sector IV. Des de l'oest. Fotografia final.		
2655	IV	
Detall del punt nº28, abans del confinament, fossa sèptica documentada en l'extrem sudest del carrer Bonayre. Des del nord.		
2656	IV	
Detall del punt nº28, abans del confinament, fossa sèptica documentada en l'extrem sudest del carrer Bonayre. Des del nord.		
2657	IV	
Detall del punt nº28, procés de confinament de la fossa sèptica documentada en l'extrem sudest del carrer Bonayre. Des del nord.		
2658	IV	
Detall del punt nº28, procés de confinament de la fossa sèptica documentada en l'extrem sudest del carrer Bonayre. Des del nord.		
2659	IV	
Detall del punt nº28, fossa sèptica documentada en l'extrem sudest del carrer Bonayre. Des del nord. Fotografia final.		
2660	IV	
Detall del punt nº29, abans del confinament, fossa sèptica documentada en l'extrem est del carrer Xucles. Des de l'est.		
2661	IV	
Detall del punt nº29, abans del confinament, fossa sèptica documentada en l'extrem est del carrer Xucles. Des de l'est.		
2662	IV	
Detall del punt nº29, amb geot`xtil, fossa sèptica documentada en l'extrem est del carrer Xucles. Des del sud.		
2663	IV	
Detall del punt nº29 procés de confinament de la fossa sèptica documentada en l'extrem est del carrer Xucles. Des del sud.		
2664	IV	
Detall del punt nº29 procés de confinament de la fossa sèptica documentada en l'extrem est del carrer Xucles. Des del sud.		
2665	IV	
Detall del punt nº29 procés de confinament de la fossa sèptica documentada en l'extrem est del carrer Xucles. Des del sud.		
2666	IV	
Detall del punt nº29 procés de confinament de la fossa sèptica documentada en l'extrem est del carrer Xucles. Des del sud.		
2667	IV	
Detall del punt nº29 procés de confinament de la fossa sèptica documentada en l'extrem est del carrer Xucles. Des de l'est.		
2668	IV	
Detall del punt nº29, fossa sèptica documentada en l'extrem est del carrer Xucles. Des del nord. Fotografia final.		
2669	IV	
Detall del punt nº29, fossa sèptica documentada en l'extrem est del carrer Xucles. Des del sud. Fotografia final.		
2670	IV	
Detall del punt nº30, abans del confinament, hab.9 del sector IV. Des del sud.		

Num.	Sector	UE
2671	IV	
Detall del punt nº30, abans del confinament, hab.9 del sector IV. Des del sud.		
2672	IV	
Detall del punt nº30, abans del confinament, hab.9 del sector IV. Des del nord.		
2673	IV	
Detall del punt nº30, procés de confinament, hab.9 del sector IV. Des del nord.		
2674	IV	
Detall del punt nº30, procés de confinament, hab.9 del sector IV. Des del sud.		
2675	IV	
Detall del punt nº30, procés de confinament, hab.9 del sector IV. Des de l'est.		
2676	IV	
Detall del punt nº30, procés de confinament, hab.9 del sector IV. Des del sud.		
2677	IV	
Detall del punt nº30, procés de confinament, hab.9 del sector IV. Des del sud.		
2678	IV	
Detall del punt nº30, hab.9 del sector IV. Des del sud. Fotografia final.		
2679	IV	
Detall del punt nº30, hab.9 del sector IV. Des del sud. Fotografia final.		
2680	IV	
Detall del punt nº31, abans del confinament, sondeig efectuat en la part central del carrer d'en Malla. Des de l'oest.		
2681	IV	
Detall del punt nº31, procés de confinament del sondeig efectuat en la part central del carrer d'en Malla. Des del sud.		
2682	IV	
Detall del punt nº31, procés de confinament del sondeig efectuat en la part central del carrer d'en Malla. Des del nord.		
2683	IV	
Detall del punt nº31, procés de confinament del sondeig efectuat en la part central del carrer d'en Malla. Des del sud.		
2684	IV	
Detall del punt nº31, procés de confinament del sondeig efectuat en la part central del carrer d'en Malla. Des de l'oest.		
2685	IV	
Detall del punt nº31, sondeig efectuat en la part central del carrer d'en Malla. Des de l'oest. Fotografia final.		
2686	IV	
Detall del punt nº31, sondeig efectuat en la part central del carrer d'en Malla. Des de l'oest. Fotografia final.		
2687	IV	
Detall del punt nº32, previ al confinament, fossa sèptica documentada en l'extrem est del carrer d'en Malla. Des del sud.		
2688	IV	
Detall del punt nº32, previ al confinament, fossa sèptica documentada en l'extrem est del carrer d'en Malla. Des del sud.		
2689	IV	
Detall del punt nº32, amb geotèxtil, fossa sèptica documentada en l'extrem est del carrer d'en Malla. Des del sud.		

Num.	Sector	UE
2690	IV	
Detall del punt nº32, amb geotèxtil, fossa sèptica documentada en l'extrem est del carrer d'en Malla. Des del sud.		
2691	IV	
Detall del punt nº32, procés de confinament de la fossa sèptica documentada en l'extrem est del carrer d'en Malla. Des del sud.		
2692	IV	
Detall del punt nº32, procés de confinament de la fossa sèptica documentada en l'extrem est del carrer d'en Malla. Des del sud.		
2693	IV	
Detall del punt nº32, procés de confinament de la fossa sèptica documentada en l'extrem est del carrer d'en Malla. Des de l'est.		
2694	IV	
Detall del punt nº32, fossa sèptica documentada en l'extrem est del carrer d'en Malla. Des del sud. Fotografia final.		
2695	IV	
Detall del punt nº32, fossa sèptica documentada en l'extrem est del carrer d'en Malla. Des del sud. Fotografia final.		
2696	IV	
Detall del punt nº33, abans del confinament, hab.2 del sector IV. Des de l'oest.		
2697	IV	
Detall del punt nº33, abans del confinament, hab.2 del sector IV. Des de l'oest.		
2698	IV	
Detall del punt nº33, amb geotèxtil, hab.2 del sector IV. Des de l'oest.		
2699	IV	
Detall del punt nº33, amb geotèxtil, hab.2 del sector IV. Des de l'oest.		
2700	IV	
Detall del punt nº33, procés de confinament, hab.2 del sector IV. Des de l'oest.		
2701	IV	
Detall del punt nº33, hab.2 del sector IV. Des de l'oest. Fotografia final.		
2702	IV	
Detall del punt nº34, abans del confinament. hab.1 del sector IV. Des del sud.		
2703	IV	
Detall del punt nº34, abans del confinament. hab.1 del sector IV. Des de l'oest.		
2704	IV	
Detall del punt nº34, amb geotèxtil, hab.1 del sector IV. Des del nord.		
2705	IV	
Detall del punt nº34, hab.1 del sector IV. Des del nord. Fotografia final.		
2706	IV	
Detall del punt nº34, hab.1 del sector IV. Des del nord. Fotografia final.		
2707	VII	
Detall del punt nº36, abans del confinament, hab.26 del sector VII. Des del nord.		
2708	VII	
Detall del punt nº36, abans del confinament, hab.26 del sector VII. Des del nord.		

Num.	Sector	UE
2709	VII	
Detall del punt nº36, abans del confinament, hab.26 del sector VII. Des del nord.		
2710	VII	
Detall del punt nº36, hab.26 del sector VII. Des del nord. Fotografia final.		
2711	VII	
Detall del punt nº36, hab.26 del sector VII. Des de l'oest. Fotografia final.		
2712	VII	
Detall del punt nº36, hab.26 del sector VII. Des del sud. Fotografia final.		
2713	VII	
Detall del punt nº36, hab.26 del sector VII. Des del sud. Fotografia final.		
2714	VII	
Detall del punt nº37, abans del confinament, hab.27 del sector VII. Des del nord.		
2715	VII	
Detall del punt nº37, abans del confinament, hab.27 del sector VII. Des del nord.		
2716	VII	
Detall del punt nº37, hab.27 del sector VII. Des de l'oest. Fotografia final.		
2717	VII	
Detall del punt nº37, hab.27 del sector VII. Des del nord. Fotografia final.		
2718	VII	
Detall del punt nº37, hab.27 del sector VII. Des del sud. Fotografia final.		
2719	VII	
Detall del punt nº37, hab.27 del sector VII. Des del nord. Fotografia final.		
2720	IV	
Detall del punt nº38, abans del confinament. carrer d'en Abella. Des de l'oest.		
2721	IV	
Detall del punt nº38, amb geotèxtil. Carrer d'en Abella. Des de l'oest.		
2722	IV	
Detall del punt nº38, amb geotèxtil. Carrer d'en Abella. Des del sud.		
2723	IV	
Detall del punt nº38, amb geotèxtil. Carrer d'en Abella. Des de l'oest.		
2724	IV	
Detall del punt nº38, amb geotèxtil. Carrer d'en Abella. Des de l'oest.		
2725	IV	
Detall del punt nº38. Carrer d'en Abella. Des de l'est. Fotografia final.		
2726	IV	
Detall del punt nº38. Carrer d'en Abella. Des de l'oest. Fotografia final.		
2727	IV	
Detall del punt nº38. Carrer d'en Abella. Des de l'oest. Fotografia final.		

Num.	Sector	UE
2728	V	
Detall del punt nº39. Abans del confinament. Hab.4 del sector V. Des del sud.		
2729	V	
Detall del punt nº39. Amb geotèxtil. Hab.4 del sector V. Des del sud.		
2730	V	
Detall del punt nº39. Amb geotèxtil. Hab.4 del sector V. Des del sud.		
2731	V	
Detall del punt nº39. Hab.4 del sector V. Des del sud. Fotografia final.		
2732	V	
Detall del punt nº40. Abans del confinament. Hab.23 del sector V. Des del nordoest.		
2733	V	
Detall del punt nº40. Abans del confinament. Hab.23 del sector V. Des del sud.		
2734	V	
Detall del punt nº40. Abans del confinament. Hab.23 del sector V. Des del nordoest.		
2735	V	
Detall del punt nº40. Abans del confinament. Hab.23 del sector V. Des del nordoest.		
2736	V	
Detall del punt nº40, amb geotèxtil Hab.23 del sector V. Des del nordoest.		
2737	V	
Detall del punt nº40. Procés de confinament. Hab.23 del sector V. Des del sud.		
2738	V	
Detall del punt nº40. Procés de confinament. Hab.23 del sector V. Des del nord.		
2739	V	
Detall del punt nº40. Procés de piconament. Hab.23 del sector V. Des del nord.		
2740	V	
Detall del punt nº40. Hab.23 del sector V. Des del nordoest. Fotografia final.		
2741	IV	
Detall del punt nº41. Amb geotèxtil. Des de l'oest.		
2742	IV	
Detall del punt nº41. Amb geotèxtil. Des del sudoest.		
2743	IV	
Detall del punt nº41. Des del sudoest. Fotografia final.		
2744	IV	
Detall del punt nº41. Des del sudoest. Fotografia final.		
2745	IV	
Detall del punt nº42. Amb geotèxtil. extrem nordest del sector IV. Des del sud.		
2746	IV	
Detall del punt nº42. Amb geotèxtil. extrem nordest del sector IV. Des del sud.		

Num.	Sector	UE
2747	IV	
Detall del punt nº42. Amb geotèxtil. extrem nordest del sector IV. Des del sud.		
2748	IV	
Detall del punt nº42. Amb geotèxtil. extrem nordest del sector IV. Des del sud.		
2749	IV	
Detall del punt nº42. Amb geotèxtil. extrem nordest del sector IV. Des de l'est.		
2750	IV	
Detall del punt nº42. Procés de confinament de l'extrem nordest del sector IV. Des del sud.		
2751	IV	
Detall del punt nº42. Procés de confinament de l'extrem nordest del sector IV. Des del sud.		
2752	IV	
Detall del punt nº42. Procés de confinament de l'extrem nordest del sector IV. Des del sud.		
2753	IV	
Detall del punt nº42. Procés de confinament de l'extrem nordest del sector IV. Des del sud.		
2754	IV	
Detall del punt nº42. Procés de confinament de l'extrem nordest del sector IV. Des del sud.		
2755	IV	
Detall del punt nº42. Procés de confinament de l'extrem nordest del sector IV. Des de l'est.		
2756	IV	
Detall del punt nº42. Extrem nordest del sector IV. Des del sud. Fotografia final.		
2757	IV	
Detall del punt nº42. Extrem nordest del sector IV. Des del sud. Fotografia final.		
2758	VII	
Detall del punt nº43. UE 70431. Des del nord.		
2759	VII	
Detall del punt nº43. UE 70431. Des del nord.		
2760	VII	
Detall del punt nº43. UE 70431. Des de l'oest.		
2761	VII	
Detall del punt nº43. Bala de canó UE 70433. Des del nord.		
2762	VII	
Detall del punt nº43. Amb ventonita. Des del nord.		
2763	VII	
Detall del punt nº43. Amb ventonita. Des de l'oest.		
2764	VII	
Detall del punt nº43. Amb ventonita. Des de l'est.		
2765	VII	
Detall del punt nº43. Des del nord. Fotografia final.		

Num.	Sector	UE
2766	II	
Detall del punt estructural nº1. Punt on es troben la gran pedra monolítica i el pont domèstic en l'extrem nord del Rec Comtal. des del sud.		
2767	II	
Detall del punt estructural nº1. Punt on es troben la gran pedra monolítica i el pont domèstic en l'extrem nord del Rec Comtal. des del sud.		
2768	VII	
Detall del punt estructural nº2. Abans de la intervenció. Encepats en la zona del desviament del Rec Comtal. Des de l'est.		
2769	VII	
Detall del punt estructural nº2. Abans de la intervenció. Encepats en la zona del desviament del Rec Comtal. Des del nord.		
2770	VII	
Detall del punt estructural nº2. Procés de construcció dels encepats en la zona del desviament del Rec Comtal. Des del sud.		
2771	VII	
Detall del punt estructural nº2. Procés de construcció dels encepats en la zona del desviament del Rec Comtal. Des del nord.		
2772	VII	
Detall del punt estructural nº2. Procés de construcció dels encepats en la zona del desviament del Rec Comtal. Des del nord.		
2773	VII	
Detall del punt estructural nº2. Procés de construcció dels encepats en la zona del desviament del Rec Comtal. Des de l'oest.		
2774	VII	
Detall del punt estructural nº2. Procés de construcció dels encepats en la zona del desviament del Rec Comtal. Des de l'oest.		
2775	VII	
Detall del punt estructural nº2. Procés de construcció dels encepats en la zona del desviament del Rec Comtal. Des del sud.		
2776	VII	
Detall del punt estructural nº2. Procés de construcció dels encepats en la zona del desviament del Rec Comtal. Des del sud.		
2777	VII	
Detall del punt estructural nº2. Procés de construcció dels encepats en la zona del desviament del Rec Comtal. Des de l'oest.		
2778	VII	
Detall del punt estructural nº2. Procés de construcció dels encepats en la zona del desviament del Rec Comtal. Des del sud.		
2779	VII	
Detall del punt estructural nº2. Procés de construcció dels encepats en la zona del desviament del Rec Comtal. Des de l'est.		
2780	VII	
Detall del punt estructural nº2. Procés de construcció dels encepats en la zona del desviament del Rec Comtal. Des del nord.		
2781	VII	
Detall del punt estructural nº2. Procés de construcció dels encepats en la zona del desviament del Rec Comtal. Des del sud.		
2782	VII	
Detall del punt estructural nº2. Procés de construcció dels encepats en la zona del desviament del Rec Comtal. Des de l'est.		
2783	VII	
Detall del punt estructural nº2. Procés de construcció dels encepats en la zona del desviament del Rec Comtal. Des de l'est.		

Num.	Sector	UE
2784	VII	
Detall del punt estructural nº2. Procés de construcció dels encepats, apuntalament dels encofrats directament en la volta de la claveguera, coneguda com a merdançar. Des del nord.		
2785	VII	
Detall del punt estructural nº2. Procés de construcció dels encepats, apuntalament dels encofrats directament en la volta de la claveguera, coneguda com a merdançar. Des del nord.		
2786	VII	
Detall del punt estructural nº2. Procés de construcció dels encepats, apuntalament dels encofrats directament en la volta de la claveguera, coneguda com a merdançar. Des del nord.		
2787	VII	
Detall del punt estructural nº2. Procés de construcció dels encepats, apuntalament dels encofrats directament al pont nord del Rec Comtal. Des del nord.		
2788	VII	
Detall del punt estructural nº2. Procés de construcció dels encepats, apuntalament dels encofrats. Des del nord.		
2789	VII	
Detall del punt estructural nº2. Procés de construcció dels encepats, apuntalament dels encofrats directament al pont nord del Rec Comtal. Des del nord.		
2790	VII	
Detall del punt estructural nº2. Procés de construcció dels encepats, apuntalament dels encofrats directament al pont nord del Rec Comtal. Des de l'est.		
2791	VII	
Detall del punt estructural nº2. Procés de construcció dels encepats, apuntalament dels encofrats. Des del sud.		
2792	VII	
Detall del punt estructural nº2. Procés de construcció dels encepats, apuntalament dels encofrats directament al pont nord del Rec Comtal. Des de l'est.		
2793	VII	
Detall del punt estructural nº2. Procés de construcció dels encepats, apuntalament dels encofrats directament al pont nord del Rec Comtal. Des de l'oest.		
2794	VII	
Detall del punt estructural nº2. Procés de construcció dels encepats, apuntalament dels encofrats directament al pont nord del Rec Comtal. Des del nord		
2795	VII	
Detall del punt estructural nº2. Des de l'oest. Fotografia final.		
2796	VII	
Detall del punt estructural nº2. Des de l'est. Fotografia final.		
2797	I	
Detall del punt estructural nº4. Previ a la intervenció. Des del sud.		
2798	I	
Detall del punt estructural nº4. Previ a la intervenció. Des de l'est.		
2799	I	
Detall del punt estructural nº4. Construcció d'un mur de totxo en la cara nord del Rec Comtal. Des de l'est.		

Num.	Sector	UE
2800	I	

Detall del punt estructural nº4. Construcció d'un mur de totxo en la cara nord del Rec Comtal. Des de l'oest.

2801	I	

Detall del punt estructural nº4. Construcció d'un mur de totxo en la cara nord del Rec Comtal. Des de l'est.

2802	I	

Detall del punt estructural nº4. Construcció d'un mur de totxo en la cara nord del Rec Comtal. Des de l'est.

2803	I	

Detall del punt estructural nº4. Construcció d'un mur de totxo en la cara nord del Rec Comtal. Des de l'oest.

2804	I	

Detall del punt estructural nº4. Construcció d'un mur de totxo en la cara nord del Rec Comtal. Des de l'est.

2805	I	

Detall del punt estructural nº4. Construcció d'un mur de totxo en la cara nord del Rec Comtal. Des de l'oest.

2806	I	

Detall del punt estructural nº4. Construcció d'un mur de totxo en la cara nord del Rec Comtal. Des de l'est.

2807	I	

Detall del punt estructural nº4. Construcció d'un mur de totxo en la cara nord del Rec Comtal. Des de l'est.

2808	I	

Detall del punt estructural nº4. Construcció d'un mur de totxo en la cara nord del Rec Comtal. Des de l'est.

2809	I	

Detall del punt estructural nº4. Construcció d'un mur de totxo en la cara nord del Rec Comtal. Des de l'est.

2810	I	

Detall del punt estructural nº4. Construcció d'un mur de totxo en la cara nord del Rec Comtal. Des de l'oest.

2811	I	

Detall del punt estructural nº4. Construcció d'un mur de totxo en la cara nord del Rec Comtal. Des de l'est.

2812	I	

Detall del punt estructural nº4. Construcció d'un mur de totxo en la cara nord del Rec Comtal. Des de l'est.

2813	I	

Detall del punt estructural nº4. Construcció d'un mur de totxo en la cara nord del Rec Comtal. Des de l'oest.

2814	I	

Detall del punt estructural nº4. Construcció d'un mur de totxo en la cara nord del Rec Comtal. Des de l'est.

2815	I	

Detall del punt estructural nº4. Construcció d'un mur de totxo en la cara nord del Rec Comtal. Des de l'oest.

2816	I	

Detall del punt estructural nº4. Construcció d'un mur de totxo en la cara nord del Rec Comtal. Des de l'oest.

2817	I	

Detall del punt estructural nº4. Construcció d'un mur de totxo en la cara nord del Rec Comtal. Des del sud. Fotografia final

2818	I	

Detall del punt estructural nº4. Construcció d'un mur de totxo en la cara nord del Rec Comtal. Des del sud. Fotografia final

Num.	Sector	UE
2819	I	
Detall del punt estructural nº4. Construcció d'un mur de totxo en la cara nord del Rec Comtal. Des de l'est. Fotografia final.		
2820	I	
Detall del punt estructural nº4. Construcció d'un mur de totxo en la cara nord del Rec Comtal. Des de l'oest. Fotografia final.		
2821	III	
Detall del punt estructural nº5. Mur límit sud del Rec Comtal. Des del nord.		
2822	III	
Detall del punt estructural nº5. Mur límit sud del Rec Comtal. Des del nord.		
2823	VII	
Detall del punt estructural nº8. Buit a l'interior de l'hab.17 del sector VII. Previ a la intervenció. Des de l'oest.		
2824	VII	
Detall del punt estructural nº8. Buit a l'interior de l'hab.17 del sector VII. Previ a la intervenció. Des de l'oest.		
2825	VII	
Detall del punt estructural nº8. Buit a l'interior de l'hab.17 del sector VII. Amb geotèxtil. Des de l'est.		
2826	VII	
Detall del punt estructural nº8. Buit a l'interior de l'hab.17 del sector VII. Confinament. Des de l'est.		
2827	VII	
Detall del punt estructural nº8. Buit a l'interior de l'hab.17 del sector VII. Confinament. Des de l'est.		
2828	VII	
Detall del punt estructural nº8. Buit a l'interior de l'hab.17 del sector VII. Des de l'oest. Fotografia final.		
2829	VI	
Detall del punt estructural nº9.Construcció d'un mur separador entre les habitacions 4 i 5 del sector VI. Previ a la intervenció.		
2830	VI	
Detall del punt estructural nº9.Construcció d'un mur separador entre les habitacions 4 i 5 del sector VI.		
2831	VI	
Detall del punt estructural nº9.Construcció d'un mur separador entre les habitacions 4 i 5 del sector VI. Des de l'est.		
2832	VI	
Detall del punt estructural nº9.Construcció d'un mur separador entre les habitacions 4 i 5 del sector VI. Des de l'oest.		
2833	IV	
Detall del punt estructural nº9.Construcció d'un mur separador al nord de l'hab. 27del sector IV. Des de l'oest.		
2834	IV	
Detall del punt estructural nº9.Construcció d'un mur separador al nord de l'hab. 27del sector IV. Des de l'oest.		
2835	IV	
Detall del punt estructural nº9.Construcció d'un mur separador al nord de l'hab. 27del sector IV. Des de l'oest.		
2836	IV	
Detall del punt estructural nº9.Construcció d'un mur separador al nord de l'hab. 27del sector IV. Des de l'oest.		
2837	IV	
Detall del punt estructural nº9.Construcció d'un mur separador al nord de l'hab. 27del sector IV. Des del nord.		

Num.	Sector	UE
2838	IV	
Detall del punt estructural nº9.Construcció d'un mur separador al nord de l'hab. 27del sector IV. Des de l'est.		
2839	IV	
Detall del punt estructural nº9.Construcció d'un mur separador al nord de l'hab. 27del sector IV. Des del sud.		
2840	IV	
Detall del punt estructural nº9.Construcció d'un mur separador al nord de l'hab. 27del sector IV. Des de l'est.		
2841	IV	
Detall del punt estructural nº9.Construcció d'un mur separador al nord de l'hab. 27del sector IV. Des de l'est.		
2842	IV	
Detall del punt estructural nº9.Construcció d'un mur separador al nord de l'hab. 27del sector IV. Des del nord.		
2843	VII	
Detall del punt estructural nº10. Desmuntatge i reforç d'un mur al nordoest del sector VII. Des del nord.		
2844	VII	
Detall del punt estructural nº10. Desmuntatge i reforç d'un mur al nordoest del sector VII. Des del nord.		
2845	VII	
Detall del punt estructural nº10. Desmuntatge i reforç d'un mur al nordoest del sector VII. Des del nord.		
2846	VII	
Detall del punt estructural nº10. Desmuntatge i reforç d'un mur al nordoest del sector VII. Des del nord.		
2847	VII	
Detall del punt estructural nº10. Desmuntatge i reforç d'un mur al nordoest del sector VII. Des del nord.		
2848	VII	
Detall del punt estructural nº10. Desmuntatge i reforç d'un mur al nordoest del sector VII. Des de l'oest.		
2849	VII	
Detall del punt estructural nº10. Desmuntatge i reforç d'un mur al nordoest del sector VII. Des del nord.		
2850	VII	
Detall del punt estructural nº10. Desmuntatge i reforç d'un mur al nordoest del sector VII. Des de l'oest.		

Num.	Sector	UE
2851	ed. annex	
Detall del solar amb acumulació de runa, abans de construir l'edifici annex. Des del sud.		
2852	ed. annex	
Detall del solar amb acumulació de runa, abans de construir l'edifici annex. Des del sud.		
2853	ed. annex	
Detall de l'extrem sud del solar amb acumulació de runa, abans de construir l'edifici annex. Des del sud.		
2854	ed.annex	
Detall de l'extrem sud del solar amb acumulació de runa, abans de construir l'edifici annex. Des del sud.		
2855	ed. annex	
Detall de l'extrem sud del solar amb acumulació de runa, abans de construir l'edifici annex. Des del sud.		
2856	ed. annex	
Detall de la meitat oest del solar amb acumulació de runa, abans de construir l'edifici annex. Des del sud.		
2857	ed. annex	
Detall de la part oest del solar, abans de construir l'edifici annex. Des del sud.		
2858	ed. annex	
Detall del procés de rebaix amb màquina del sondeig nº1, en el solar de l'edifici annex. Des del nord.		
2859	ed. annex	
Detall del procés de rebaix amb màquina del sondeig nº1, en el solar de l'edifici annex. Des del nord.		
2860	ed. annex	
Detall del procés de rebaix amb màquina del sondeig nº1, en el solar de l'edifici annex. Des del nord.		
2861	ed. annex	
Detall del procés de rebaix amb màquina del sondeig nº1, en el solar de l'edifici annex. Des de l'oest.		
2862	ed. annex	
Detall de l'estratigrafia documentada en el sondeig nº1, en el solar de l'edifici annex. Des de l'oest.		
2863	ed. annex	
Detall de l'estratigrafia documentada en el sondeig nº1, en el solar de l'edifici annex. Des de l'oest.		
2864	ed. annex	
Detall de l'estratigrafia documentada en el sondeig nº1, en el solar de l'edifici annex. Des del sud		
2865	ed. annex	
Detall de les feines d'extracció de runa i neteja del solar de l'edifici annex. Des del sudoest.		
2866	ed. annex	
Detall de la part nord del solar amb acumulació de runa, abans de construir l'edifici annex. Des de l'oest.		
2867	ed. annex	
Detall de l'acumulació de runa en la part sudest del solar de l'edifici annex. Des de l'oest.		
2868	ed. annex	
Detall d'un antic pou localitzat en la part suddel solar de l'edifici annex. Des del nord.		
2869	ed. annex	
Detall de la meitat nord del solar de l'edifici annex. Des de l'oest.		

Num.	Sector	UE
2870	ed. annex	
Detall del procés de rebaix amb màquina del sondeig nº2, en el solar de l'edifici annex. Des del nord		
2871	ed. annex	
Detall del procés de rebaix amb màquina del sondeig nº2, en el solar de l'edifici annex. Des del nord		
2872	ed. annex	
Detall del procés de rebaix amb màquina del sondeig nº3, en el solar de l'edifici annex. Des del nordoest		
2873	ed. annex	
Detall del procés de rebaix amb màquina del sondeig nº3, en el solar de l'edifici annex. Des del nordoest		
2874	ed. annex	
Detall del procés de rebaix amb màquina del sondeig nº3, en el solar de l'edifici annex. Des del sud.		
2875	ed. annex	
Detall del procés de rebaix amb màquina del sondeig nº3, en el solar de l'edifici annex. Des del sud.		
2876	ed. annex	
Detall del procés de rebaix amb màquina del sondeig nº3, en el solar de l'edifici annex. Des del sud.		
2877	ed. annex	804 849 864 852
Detall del del sondeig nº3, fet al solar de l'edifici annex. Des del sud.		
2878	ed. annex	
Detall del del sondeig nº3, fet al solar de l'edifici annex. Des del sud		
2879	ed. annex	
Detall del procés de rebaix amb màquina del sondeig nº4, en el solar de l'edifici annex. Des del nord.		
2880	ed. annex	
Detall del del sondeig nº4, fet al solar de l'edifici annex. Des del nord		
2881	ed. annex	
Detall del procès de rebaix del solar de l'edifici annex. Des de l'est.		
2882	ed. annex	
Detall del procès de rebaix del solar de l'edifici annex. Des de l'est.		
2883	ed. annex	
Detall del procès de rebaix del solar de l'edifici annex. Des de l'est.		
2884	ed. annex	
Detall del procès de rebaix del solar de l'edifici annex. Des del sud.		
2885	ed. annex	
Detall del procès de rebaix del solar de l'edifici annex. Des del sud.		
2886	ed. annex	
Detall de l'estratigrafia documentada en el procès de rebaix del solar de l'edifici annex. Des del sud.		
2887	ed. annex	
Detall de l'estratigrafia documentada en el procès de rebaix del solar de l'edifici annex. Des del sud.		
2888	ed. annex	
Detall de l'estratigrafia documentada en el procès de rebaix del solar de l'edifici annex. Des del sud.		

Num.	Sector	UE
2889	ed. annex	
Detall de l'estratigrafia documentada en el procès de rebaix del solar de l'edifici annex. Des del sud.		
2890	ed. annex	
Detall de l'estratigrafia documentada en el procès de rebaix del solar de l'edifici annex. Des del nord.		
2891	ed. annex	
Detall de l'extrem nord del solar de l'edifici annex. des del sud.		
2892	ed. annex	
Detall de la construcció dels fonaments de l'edifici annex. des de l'oest.		
2893	ed. annex	
Detall de la construcció dels fonaments de l'edifici annex. Des del sud.		
2894	ed. annex	
Detall de la construcció dels fonaments de l'edifici annex. Des del nord.		
2895	ed. annex	
Detall de la construcció dels fonaments de l'edifici annex. Des de l'oest.		
2896	ed. annex	
Detall de la construcció dels fonaments de l'edifici annex. Des del sud.		
2897	ed. annex	
Detall de la construcció dels fonaments de l'edifici annex. Des del sud.		
2898	ed. annex	
Detall de la construcció dels fonaments de l'edifici annex. Des del nord.		
2899	ed. annex	
Detall de la construcció dels fonaments de l'edifici annex. Des del nord.		
2900	c.Comercia	
Extracció del paviment del carrer Comercial, des de l'oest.		
2901	c.Comercia	
Detall del moment en el que s'aixeca el formigó del carrer per a fer el sondeig SE. Des de l'oest		
2902	c.Comercia	
Detall del moment en el que s'aixeca el formigó del carrer per a fer el sondeig SE. Des de l'oest		
2903	c.Comercia	
Detall del moment en el que s'aixeca el formigó del carrer per a fer el sondeig SE. Des de l'oest		
2904	c.Comercia	
Detall del sondeig SE al carrer Comercial. Des de l'oest		
2905	c.Comercia	
Detall del sondeig SE al carrer Comercial. Des de l'oest		
2906	c.Comercia	
Detall del procès de rebaix del sondeig SE al carrer Comercial. Des de l'est		
2907	c.Comercia	
Detall del procès de rebaix del sondeig SE al carrer Comercial. Des de l'oest		

Num.	Sector	UE
2908	c.Comercia	
Detall del procès de rebaix del sondeig SE al carrer Comercial. Des de l'oest		
2909	c.Comercia	
Detall del sondeig SW al carrer Comercial. Des de l'est		
2910	c.Comercia	
Detall del sondeig SW al carrer Comercial. Des del nord.		
2911	c.Comercia	
Detall del sondeig SW al carrer Comercial. Des de l'oest		
2912	c.Comercia	
Detall del sondeig SW al carrer Comercial. Des del sud.		
2913	c.Comercia	
Detall del sondeig SW al carrer Comercial. Des del sud.		
2914	c.Comercia	
Detall del sondeig SW al carrer Comercial. Des de l'oest		
2915	c.Comercia	
Detall de l'extracció del formigó en la part central del carrer Comercial. Des del sud.		
2916	c.Comercia	
Detall de l'extracció del formigó en la part central del carrer Comercial. Des del sudest.		
2917	c.Comercia	
Detall de l'extracció del formigó en la part central del carrer Comercial. Des del sud.		
2918	c.Comercia	
Detall de l'extracció del formigó en la part central del carrer Comercial. Des del sud.		
2919	c.Comercia	
Detall del rebaix en la part central del carrer Comercial. Des del sud.		
2920	c.Comercia	
Detall del procès de rebaix de la part central del carrer Comercial. Des del sud.		
2921	c.Comercia	
Detall d'una claveguera del carrer Comercial que anava a parar al gran col.lector central del carrer. Des del nord.		
2922	c.Comercia	
Detall d'una claveguera del carrer Comercial que anava a parar al gran col.lector central del carrer. Des del sud.		
2923	c.Comercia	
Detall d'una claveguera del carrer Comercial que anava a parar al gran col.lector central del carrer. Des de l'est		
2924	c.Comercia	
Detall d'una claveguera del carrer Comercial que anava a parar al gran col.lector central del carrer. Des del sud.		
2925	c.Comercia	
Detall d'una claveguera del carrer Comercial que anava a parar al gran col.lector central del carrer. Des del sud.		
2926	c.Comercia	
Detall d'una claveguera del carrer Comercial que anava a parar al gran col.lector central del carrer. Des del sud.		

Num.	Sector	UE
2927	c.Comercia	
Detall del procès de rebaix de la part central del carrer Comercial. Des del sud.		
2928	c.Comercia	
Detall d'una claveguera del carrer Comercial que anava a parar al gran col.lector central del carrer. Des del sud.		
2929	c.Comercia	
Detall d'una claveguera del carrer Comercial que anava a parar al gran col.lector central del carrer. Des del sud.		
2930	c.Comercia	
Detall del procès de rebaix de la part central del carrer Comercial. Des del nord		
2931	c.Comercia	
Detall del procès de rebaix de la part central del carrer Comercial. Des del nord		
2932	c.Comercia	
Detall del procès de construcció de les pantalles perimetrals en el carrer Comercial. Des de l'oest.		
2933	c.Comercia	
Detall del procès de construcció de les pantalles perimetrals en el carrer Comercial. Des de l'oest.		
2934	c.Comercia	
Detall del procès de construcció de les pantalles perimetrals en el carrer Comercial. Des de l'oest.		
2935	c.Comercia	
Detall del procès de desmuntatge del col.lector central del carrer Comercial. Des del sudoest.		
2936	c.Comercia	
Detall del procès de desmuntatge del col.lector central del carrer Comercial. Des de l'oest.		
2937	c.Comercia	
Detall del procès de desmuntatge del col.lector central del carrer Comercial. Des de l'oest.		
2938	c.Comercia	
Detall del procès de desmuntatge del col.lector central del carrer Comercial. Des del nord.		
2939	c.Comercia	
Detall del procès de desmuntatge del col.lector central del carrer Comercial. Des del sud.		
2940	c.Comercia	
Detall del procès de desmuntatge del col.lector central del carrer Comercial. Des de l'est.		
2941	c.Comercia	
Detall del procès de desmuntatge del col.lector central del carrer Comercial. Des del sud.		
2942	c.Comercia	
Detall del procès de desmuntatge del col.lector central del carrer Comercial. Des de l'est		
2943	c.Comercia	
Detall del procès de desmuntatge del col.lector central del carrer Comercial. Des del sud.		
2944	c.Comercia	
Detall del procès de desmuntatge del col.lector central del carrer Comercial. Des de l'oest.		
2945	c.Comercia	
Detall del procès de desmuntatge del col.lector central del carrer Comercial. Des de l'oest.		

Num.	Sector	UE
2946	c.Comercia	
Detall del procès de desmuntatge del col.lector central del carrer Comercial. Des de l'oest.		
2947	c.Comercia	
Detall del procès de desmuntatge del col.lector central del carrer Comercial. Des del sud.		
2948	c.Comercia	
Detall del procès de construcció de les pantalles perimetrals del carrer Comercial. des del nord		
2949	c.Comercia	
Detall del procès de construcció de les pantalles perimetrals del carrer Comercial. des del nord		
2950	c.Comercia	
Detall del procès de construcció de les pantalles perimetrals del carrer Comercial. des de l'est.		
2951	c.Comercia	830 829
Detall del procès de construcció de les pantalles perimetrals del carrer Comercial. des de l'est.		
2952	c.Comercia	
Detall del procès de construcció de les pantalles perimetrals del carrer Comercial. des del nord.		
2953	c.Comercia	
Detall de l'estratigrafia documentada en el procès de construcció de les pantalles perimetrals del carrer Comercial. Des del nordest.		
2954	c.Comercia	
Detall del procès de construcció de les pantalles perimetrals del carrer Comercial. des del nord.		
2955	c.Comercia	
Detall del procès de construcció de les pantalles perimetrals del carrer Comercial. des de l'est.		
2956	c.Comercia	
Detall del procès de rebaix de terres en la part central del carrer Comercial. Des del sud.		
2957	c.Comercia	
Detall del procès de rebaix de terres en la part central del carrer Comercial. Des del sud.		
2958	c.Comercia	
Detall del procès de rebaix de terres en la part central del carrer Comercial. Des del sud.		
2959	c.Comercia	
Detall del procès de rebaix de terres en la part central del carrer Comercial. Des del nord		
2960	c.Comercia	
Detall del procès de rebaix de terres en la part central del carrer Comercial. Des de l'oest		
2961	c.Comercia	
Detall del procès de rebaix de terres en la part central del carrer Comercial. Des del nord		
2962	c.Comercia	
Detall del procès de rebaix de terres en la part central del carrer Comercial. Des del nord		
2963	c.Comercia	
Detall del procès de rebaix de les terres superficials del carrer Comercial. Des del nordest.		
2964		
Detall del procès de rebaix de les terres superficials del carrer Comercial. Des de l'est.		

Num.	Sector	UE

2965

Detall del procès de rebaix de les terres superficials del carrer Comercial. Des del nordest.

2966

Detall del procès de rebaix de les terres superficials del carrer Comercial. Des del nord.

2967

Detall del procès de rebaix de les terres superficials del carrer Comercial. Des del nord.

2968

Detall del procès de rebaix de les terres superficials del carrer Comercial. Des del nord.

2969

Detall del procès de rebaix de les terres superficials del carrer Comercial. Des del nord.

2970

Detall del procès de rebaix de les terres superficials del carrer Comercial. Des del sud.

2971

Detall del procès de rebaix de les terres superficials del carrer Comercial. Des del sud.

2972

Detall del procès de rebaix de les terres superficials del carrer Comercial. Des de l'est

2973

Detall del procès de rebaix de les terres superficials del carrer Comercial. Des del nordest.

2974

Detall del procès de rebaix de les terres superficials del carrer Comercial. Des del nordest.

2975

Detall del procès de rebaix de les terres superficials del carrer Comercial. Des de l'est

2976

Detall del procès de rebaix de les terres superficials del carrer Comercial. Des del sud.

2977

Detall del procès de rebaix de les terres superficials del carrer Comercial. Moment en el que es carrega el camió. Des del nord-est

2978

Detall del procès de rebaix de les terres superficials del carrer Comercial. Des del nord

2979

Detall del procès de rebaix de les terres superficials del carrer Comercial. Des del nord.

2980

Detall del procès de rebaix de les terres superficials del carrer Comercial. Des del sud.

2981

Detall del procès d'extracció de les terres superficials localitzades entre les pantalles del carrer Comercial. Des del nordest.

2982

Detall del procès d'extracció de restes de ventonita en els micropilots de les pantalles del carrer Comercial. Des del nord.

2983

Detall del procès de rebaix de les terres superficials del carrer Comercial. Des del nord.

Num.	Sector	UE
2984		
Detall del procès d'extracció de terres entre les esperes de l'edifici Annex. Des de l'est.		
2985		
Detall del procès de rebaix de les terres superficials del carrer Comercial. Des de l'est.		
2986		
Detall del procès d'extracció de terres entre les esperes de l'edifici Annex. Des de l'est.		
2987		
Detall del procès de rebaix de les terres superficials del carrer Comercial. Des del nord-est.		
2988		
Detall del procès d'extracció de les terres superficials del carrer Comercial. Des de l'est.		
2989		
Detall del procès d'extracció de les terres superficials del carrer Comercial. Des de l'est.		
2990		
Detall del procès d'extracció de terres entre les esperes de l'edifici Annex. Des de l'est.		
2991	CIa	800 852 857 858 859 870
Detall del nivell d'enderroc del barri de la Ribera que cobria l'espai a de la casa I. Des del sudoest.		
2992	CIa	859 869 870
Detall del nivell de runa que cobria l'espai a de la casa I, des del sud.		
2993	CIa	800 859 869 870
Detall de l'espai CIa durant el procés d'excavació de la runa que el cobria. Des del sud.		
2994	CIa i CIb	852 854 858 8090
Detall del basament d'arcada UE 8090, que separava els espais CIa i CIb de la casa I, localitzat per sobre del mur UE 852. Des de l'oest.		
2995	CIa i CIb	852 858 854 857 8090
Detall del basament d'arcada UE 8090, que separa els espais CIa i CIb de la casa I pati localitzada al nord de la casa I. Des de l'oest.		
2996	CIa i CIb	852 854 857 858 859 870
Detall del basament d'arcada UE 8110, que separa els espais CIa i CIb de la casa I pati localitzada al nord de la casa I. Des del sudoest.		
2997	CI i CII	852 858 859 861 869 870
Vista aèria del mur UE 858 que separa les edificacions I i II en la seva part nord.		
2998	CIa	858 866 868
Detall de la cara est del mur UE 858 que separa les edificacions I i II en la seva part nord. Des de l'oest.		
2999	CIa	858 866 867 868 869
Detall de la claveguera localitzada en la part est de l'espai a de la casa I. Des del sud.		
3000	CIa	858 866 867 8090
Detall del punt on la claveguera localitzada en la part est de l'espai a de la casa I, es recolza en el basament d'arcada UE 8090. Des del nord.		
3001	CIa	858 866 867 868
Detall de la claveguera localitzada en l'espai a de la casa I. Des del sud.		

Num.	Sector	UE
3002	CIa	869 870
Detall del paviment de pedra que cobria l'accés a l'edificació I, (CIa) des de l'est.		
3003	CIa	869 870
Detall del paviment de pedra que cobria l'accés a l'edificació I, (CIa) des del sudoest.		
3004	CIa	869 870
Detall del paviment de pedra que cobria l'accés a l'edificació I, (CIa) des del sudoest.		
3005	CIa	869 870 859
Detall del paviment de pedra que cobria l'accés a l'edificació I, (CIa) des del sudoest.		
3006	CIa	869 870
Vista aèria del paviment de pedra que cobria l'accés a l'edificació I, (CIa).		
3007	CI a i b	859 869 872 8090
Detall del marxapeu de pedra que marca la separació entre l'accés i el pati de l'edificació I Des del nord.		
3008	CI a i b	859 869 870
Detall del marxapeu de pedra que marca la separació entre l'accés i el pati de l'edificació I Des de l'est.		
3009	CIa	8071
Detall de l'estrat UE 8071, localitzat per sota del paviment UE 869 i per sobre de la coberta de la fossa sèptica, UE 8063. Des de l'est		
3010	CIa	8071
Detall de l'estrat UE 8071, localitzat per sota del paviment UE 869 i per sobre de la coberta de la fossa sèptica, UE 8063. Des de l'est		
3011	CIa	8071
Detall de l'estrat UE 8071, localitzat per sota del paviment UE 869 i per sobre de la coberta de la fossa sèptica, UE 8063. Des de l'est		
3012	CIa	8063
Detall de la coberta de pedra UE 8063, de la fossa sèptica documentada en l'espai a de la casa I. Des del sudoest.		
3013	CIa	8063
Detall de la coberta de pedra UE 8063, de la fossa sèptica documentada en l'espai a de la casa I. Des del sudoest.		
3014	CIa	8063
Detall de la coberta de pedra UE 8063, de la fossa sèptica documentada en l'espai a de la casa I. Des de l'oest.		
3015	CIa	8073 8070
Detall del primer nivell de farciment, UE 8073, de la fossa sèptica documentada en l'espai a de la casa I. Des del sudoest.		
3016	CIa	8073 8070
Detall del primer nivell de farciment, UE 8073, de la fossa sèptica documentada en l'espai a de la casa I. Des del sudoest.		
3017	CIa	8070 8073
Detall del primer nivell de farciment, UE 8073, de la fossa sèptica documentada en l'espai a de la casa I. Des del sudoest.		
3018	CIa	8066 8070
Detall de la fossa sèptica documentada en l'espai a de la casa I, també es pot apreciar la claveguera UE 8066 que hi desaiguava. Des de l'oest.		
3019	CIa	8070
Detall de la fossa sèptica documentada en l'espai a de la casa I. Des del sud-oest.		

Num.	Sector	UE
3020	CIa	8070
Detall de la fossa sèptica documentada en l'espai a de la casa I. Des del sud.		
3021	CIa	8070
Detall de la paret est de la fossa sèptica documentada en l'espai A de la casa I. Des de l'oest.		
3022	CIa	8070
Detall de la paret est de la fossa sèptica documentada en l'espai A de la casa I. Des de l'est.		
3023	CIa	8070
Detall de la paret est de la fossa sèptica documentada en l'espai A de la casa I. Des de l'oest.		
3024	CIa	8070
Detall de la paret est de la fossa sèptica documentada en l'espai A de la casa I. Des de l'oest.		
3025	CIa	8070
Detall de la paret est de la fossa sèptica documentada en l'espai A de la casa I. Des de l'oest.		
3026	CIa	8070
Detall d'un fragment de ceràmica decorada en morat que forma part de la paret est de la fossa sèptica documentada en l'espai A de la casa I. Des del nord		
3027	CIa	8070
Detall d'un fragment de ceràmica decorada en morat que forma part de la paret est de la fossa sèptica documentada en l'espai A de la casa I. Des del nord.		
3028	CIa	8070
Detall del punt on es troben les parets oest i sud de la fossa sèptica documentada en l'espai A de la casa I. Des de l'est.		
3029	CIa	8070
Detall de la paret oest de la fossa sèptica documentada en l'espai A de la casa I. Des del sud		
3030	CIa	8070
Detall de la paret oest de la fossa sèptica documentada en l'espai A de la casa I. Des del sud		
3031	CIa	8070
Detall de la paret sud de la fossa sèptica documentada en l'espai A de la casa I. Des del nord.		
3032	CIa	8070
Detall de la paret sud de la fossa sèptica documentada en l'espai A de la casa I. Des del nord.		
3033	Cl a i b	8077 8078 8070
Detall de l'estrat de nivellament UE 8077, localitzat en l'extrem nord de la casa I.		
3034	CIa	8078 8070
Detall del punt on la claveguera UE 8078, desaiguava a l'interior de la fossa sèptica localitzada en l'espai A de la casa I. Des del nord.		
3035	Cla	8078 8079 8070
Detall del punt on la claveguera UE 8078, desaiguava a l'interior de la fossa sèptica localitzada en l'espai A de la casa I. També s'aprecia l'estrat de farciment de la claveguera. Des de l'oest.		
3036	CIa	8085 8070 858
Detall de l'estrat UE 8085, localitzat entre la paret est de la fossa sèptica i el mur UE 858. Des del sud-oest.		
3037	CIa	8085 8070 858
Detall de l'estrat UE 8085, localitzat entre la paret est de la fossa sèptica i el mur UE 858. Des de l'oest.		

Num.	Sector	UE
3038	Cla	8070 8078
Detall del punt on la claveguera UE 8078, desaiguava a l'interior de la fossa sèptica localitzada en l'espai A de la casa I. Des de l'oest.		
3039	Cla	8078 8090
Detall del punt on van trencar part del basament d'arcada UE 8090 per a poder construir la claveguera UE 8078.Des de l'oest.		
3040	CIa	852 8090 858
Detall del procés de desmuntage de la fossa sèptica documentada en l'espai A de la casa I.		
3041	CIa	852 853
Detall de la cara sud del mur UE 852 i la seva fonamentació UE 853, en l'espai A de la casa I. Des del nord.		
3042	CIa	8090 8089
Detall del basament d'arcada UE 8090 i la seva fonamentació UE 8089. Des de l'oest.		
3043	CIa	8089 8090
Detall del basament d'arcada UE 8090 i la seva fonamentació UE 8089. Des del sud-oest.		
3044	CIa	8089 8090
Detall del basament d'arcada UE 8090 i la seva fonamentació UE 8089. Des del nord.		
3045	CIa	858 8084 8105 8114 8110
Vista general del mur que separa els espais CIa i CIIa. Des de l'oest		
3046	CIa	858 8084 8105 8114 8110
Vista general del mur que separa els espais CIa i CIIa. Des de l'oest		
3047	CIa	858 8084 8105
Detall de la part alta del mur que separa els espais CIa i CIIa. Des de l'oest		
3048	CIa	858 8084 8105 8114 8110
Vista general del mur que separa els espais CIa i CIIa. Des de l'oest.		
3049	CIa	8105 8114 8110
Detall del mur UE 8105, també s'aprecia el tapiament UE 8114. Separen els espais CIa i CIIa. Des de l'oest.		
3050	CIa	8105 8114 8110
Detall del mur UE 8105, també s'aprecia el tapiament UE 8114. Separen els espais CIa i CIIa. Des de l'oest.		
3051	CIa	8105 8110
Detall del mur UE 8105 i la seva fonamentació UE 8110. Des de l'oest.		
3052	CIa	8105
Detall del mur UE 8105 i l'accés entre els espais CIa i CIb. Des de l'oest.		
3053	CIa	8110 852
Detall del punt on s'aprecia com, la fonamentació del mur UE 8105, es recolza en el mur UE 852. Des del nord		
3054	CIa	852 8090 8110
Detall del punt on s'aprecia com, la fonamentació del mur UE 8105, es recolza en el mur UE 852. També s'aprecia la reforma efectuada al mur que col.locar el basament d'arcada 8090. Des del nord		
3055	CIa	8105
Detall del procés de desmuntatge del mur UE 8105 i de la seva fonamentació UE 8110. Des de l'oest.		

Num.	Sector	UE
3056	CIa	8105 8110
Detall del procés de desmuntatge del mur UE 8105 i de la seva fonamentació UE 8110. Des de l'oest.		
3057	CIa	852
Detall del procés de desmuntatge del mur UE 8105 i de la seva fonamentació UE 8110. Des de l'oest.		
3058	CIa i CIIa	858
Detall del mur UE 858 'fossilitzat' en el mur que es va construir en el segle XIX		
3059	CIa i CIIa	858
Detall del mur UE 858 'fossilitzat' en el mur que es va construir en el segle XIX		
3060		800
Vista aèria de l'excavació en el procés de treure el nivell de runa que cobria les cases I i II		
3061	CIb	800
Detall del procés d'extracció del nivell de runa que cobria l'edificació I. Des de l'est.		
3062	CIb	800 859 860
Detall de les estructures documentades en l'espai B de la casa I, cobertes per la runa de l'enderroc del barri de la Ribera. Des del nord-est.		
3063	CIb	809 814
Detall de la paret est del dipòsit localitzat en la part sud-est de la casa I. Des de l'oest		
3064	CIb	810
Detall de la paret nord del dipòsit localitzat en la part sud-est de la casa I. Des del sud.		
3065	CIb	810
Detall de la paret nord del dipòsit localitzat en la part sud-est de la casa I. Des de l'oest.		
3066	CIb	812
Detall de la paret oest del dipòsit localitzat en la part sud-est de la casa I. Des de l'est.		
3067	CIb	813 809 810 812
Detall del paviment de rajola del dipòsit localitzat en la part sud-est de la casa I. Des de l'oest.		
3068	CIb	809 810 812 813
Vista general del dipòsit localitzat en la part sud-est de la casa I. Des de l'oest.		
3069	CIb	809 810 812 813
Vista general del dipòsit localitzat en la part sud-est de la casa I. Des del nord-est		
3070	CIb	809 810 812 813
Vista aèria del dipòsit localitzat en la part sud-est de la casa I.		
3071	CIb i CII	814
Detall del mur de tapial UE 814, que separava les edificacions I i II. Des del nord.		
3072	CIb	814
Detall de la part central del mur UE 814, que separava les edificacions I i II. Des de l'oest.		
3073	CIb	814 873 875
Detall de la part central del mur UE 814, que separava les edificacions I i II. També s'aprecia la fonamentació i l'enlluit del mur. Des de l'oest.		

Num.	Sector	UE
3074	CIb	814 855 860 872 873
Detall del mur que delimita les edificacions I i II, amb l'enlluit d'una fase anterior i com l'estructura UE 872 si recolza. Des de l'oest.		
3075	CIb	814 873 875
Detall de la part central del mur UE 814, que separava les edificacions I i II. També s'aprecia la fonamentació i l'enlluit del mur. Des de l'oest.		
3076	CIb	814 816 871 873
Detall de l'estructura UE 816, que tenia com a funció sostenir el pes d'una escala localitzada a l'interior del pati de l'edificació I. Des del nordest.		
3077	CIb	814 816 871 873
Detall de l'estructura UE 816, que tenia com a funció sostenir el pes d'una escala localitzada a l'interior del pati de l'edificació I. Des del nordest.		
3078	CIb	810 814 816
Detall de l'estructura UE 816, que tenia com a funció sostenir el pes d'una escala localitzada a l'interior del pati de l'edificació I. Des de l'oest.		
3079	CIb	854 857 858
Detall de tapiat de l'accés entre les edificacions II i I en una fase anterior. Des de l'oest.		
3080	CIb	854 857 8090
Detall del brancal nord i del tapiat de l'accés entre les edificacions II i I en una fase anterior. Des de l'oest		
3081	CIb	854 857 858
Detall de tapiat de l'accés entre les edificacions II i I en una fase anterior. Des de l'oest.		
3082	CIb	859 860 870 871 872
Detall del paviment de pedra UE 859, que cobria la superfície del pati de l'edificació I. Des del sud.		
3083	CIb	859 860 870 871 872
Detall del paviment de pedra UE 859, que cobria la superfície del pati de l'edificació I. Des del nord-est.		
3084	CIb	814 855 860 871 872
Detall de l'únic graó de l'escala localitzada en la part est del pati de l'edificació I. Des de l'oest.		
3085	CIb	814 860 871 872 873
Detall de l'interior de la caixa d'escala, localitzada en la part est del pati de l'edificació I un cop excavat el nivell de sorra que farcia el seu interior. Des del sud.		
3086	CIb	859 871
Detall de l'estructura UE 871, que conforma la caixa d'escala en la seva part oest. Des de l'est.		
3087	CIb	859 871
Detall de l'estructura UE 871, que conforma la caixa d'escala en la seva part oest. Des del sud		
3088	CIb	859 871 814 816 855 860 871 872
Detall de l'escala localitzada en la part est del pati de l'edificació I . Des del nordest.		
3089	CIb	859 871 814 816 855 860 871 872
Vista aèria de l'escala localitzada en la part est del pati de l'edificació I .		
3090	CIb	814 871 872 816
Detall de l'escala localitzada en la part est del pati de l'edificació I . Des del nord-est		

Num.	Sector	UE
3091	CIb	802 806 801
Detall de l'escala localitzada en la part est del pati de l'edificació I . Des del nord-est.		
3092	CIb	859 871 814 816 855 860 871 872
Vista aèria de l'escala localitzada en la part est del pati de l'edificació I .		
3093	CIb	872 873
Detall del punt on l'estructura UE 872, que conforma una escala a l'espai B de la casa I, es recolza en el mur 814 i el seu enlluit UE 873. Des del sudoest.		
3094	CIb	873
Detall del l'enlluit UE 873 que cobria la cara est del mur UE 814. Des de l'oest.		
3095	CIb	816 873 814
Detall del punt on l'estructura UE 816, fonamentació de l'escala de l'espai B de la casa I, es recolza en el mur UE 814 i l'enlluit UE 873. Des del nord.		
3096	CIb	816 873 814
Detall del punt on l'estructura UE 816, fonamentació de l'escala de l'espai B de la casa I, es recolza en el mur UE 814 i l'enlluit UE 873. Des del nord.		
3097	CIb	875 874
Detall de la fonamentació UE 875 del mur UE 814. Des de l'oest.		
3098	CIb	814 852 854 855 857 858 859 860 870 871
Vista aèria de la meitat nord de l'edificació I, s'aprecia parcialment l'accés i la meitat nord del pati.		
3099	CIb	859
Detall d'una de les pedres del paviment del pati de l'edificació I, amb cinc forats per facilitar l'evaquació d'aigües de pluja. Vista cenital.		
3100	CIb	859
Detall d'una de les pedres del paviment del pati de l'edificació I, amb cinc forats per facilitar l'evaquació d'aigües de pluja. Des del nord.		
3101	CI a i b	859 860 869 870 871
Vista general de l'edificació I des del sud-oest. S'aprecia el pati i l'accés, amb els seus respectius paviments de pedra.		
3102	CI a i b	859 860 869 870 871
Vista general de l'edificació I des del sud-oest. S'aprecia el pati i l'accés, amb els seus respectius paviments de pedra.		
3103	C I i II	814 854 855 857
Vista aèria del mur que delimita les edificacions I i II, també s'aprecia el tapiament UE 857, d'un accés entre les dues edificacions quan possiblement formaven part d'una unitat.		
3104	CI a i b	814 859 869 870 871
Vista aèria de l'edificació I, s'aprecien dues parts separades per un marxapeu de pedra, un accés (CIa) i un pati (CIb).		
3105	CI a i b	814 859 869 870 871
Vista aèria de l'edificació I, s'aprecien dues parts separades per un marxapeu de pedra, un accés (CIa) i un pati (CIb).		
3106	CIb	814 859
Vista aèria del pati empedrat de la casa I.		
3107	CI a i b	814 859 869 870 871
Vista aèria de l'edificació I, s'aprecien dues parts separades per un marxapeu de pedra, un accés (CIa) i un pati (CIb).		

Num.	Sector	UE
3108	CIb	814 852 854 855 857 858 859
Vista general de l'edificació I des del nordest.		
3109	CIb	814 859 871 872
Vista aèria del pati de l'edificació I.		
3110	CIb	814 859 871 872
Vista aèria del pati de l'edificació I.		
3111	CI i II	814 859 869
Vista aèria de l'edificació I i la meitat oest de l'edificació II.		
3112	CIb	859
Detall del procés de desmuntatge del paviment de pedra, UE 859 en la meitat nord del pati de la casa I. Des de l'oest.		
3113	CIb	859
Detall del procés de desmuntatge del paviment de pedra, UE 859 en la meitat nord del pati de la casa I. Des de l'oest.		
3114	CIb	859 871
Detall del procés de desmuntatge del paviment de pedra, UE 859 en la meitat nord del pati de la casa I. Des del nord.		
3115	CIb	859
Detall del procés de desmuntatge del paviment de pedra, UE 859.		
3116	CIb	812 817
Detall de la paret oest del dipòsit localitzat en l'extrem sud-est de l'edificació I, també s'aprecia l'orifici per on desaiguava a la claveguera UE 8067. Des del nord		
3117	CIb	8065 8066
Detall de la claveguera UE 8066 i de l'estrat UE 8065 que la farcia. Des del sud-oest.		
3118	CIb	8065 8066
Detall de la claveguera UE 8066 i de l'estrat UE 8065 que la farcia. Des del sud-oest.		
3119	CIb	8066 8067 812
Detall de la xarxa de clavegueres documentades en la part sud del pati de l'edificació I, formada per una claveguera principal, UE 8066 i una auxiliar, UE 8067. Des del nord-est.		
3120	CIb	8066 8067 871
Detall de la claveguera UE 8066 i de la claveguera auxiliar UE 8067. Des del nord-est.		
3121	CIb	8066 8067
Detall de la xarxa de clavegueres documentades en la part sud del pati de l'edificació I, formada per una claveguera principal, UE 8066 i una auxiliar, UE 8067. Des del nord-est.		
3122	CIb	8066 8067
Detall de la claveguera UE 8066 i de la claveguera auxiliar UE 8067. Des del nord-est.		
3123	CIb	8066 8067
Detall de la claveguera UE 8066 i de la claveguera auxiliar UE 8067. Des de l'est.		
3124	CI b i a	8066 8063
Detall del punt on la claveguera UE 8066 desaiguava en la fossa sèptica UE 8070. Des del nord.		
3125	CIb	8067 8066
Detall de la claveguera UE 8067 que connectava un dipòsit i la claveguera principal UE 8066. Des de l'est.		

Num.	Sector	UE
3126	CIb	8066 8067
Detall de la claveguera UE 8066 i de la claveguera auxiliar UE 8067. Des del nord.		
3127	CI b i a	8066 8067 8070
Detall de la xarxa de clavegueres documentades en la part sud del pati de l'edificació I, i la fossa sèptica on desaiguaven. Des del nord-est.		
3128	CIb	8066 8067 871 872
Detall de la claveguera UE 8066 i de la claveguera auxiliar UE 8067. Des del nord-est.		
3129	CIb	8066 8070
Vista aèria de la claveguera UE 8066 i de la fossa sèptica UE 8070		
3130	CIb	8066 8067
Detall de la claveguera UE 8066 i de la claveguera auxiliar UE 8067. Des del nord.		
3131	CIb	8076 8066
Detall de la claveguera tallada per una claveguera posterior (UE 8066), i amortitzada pel nivell de preparació del paviment UE 859. Des del nord		
3132	CIb	8066 8076
Detall del punt on la claveguera UE 8066 tallava la claveguera d'una fase anterior UE 8076. Des del nord.		
3133	CIb	8066 8076
Detall de la claveguera tallada per una claveguera posterior (UE 8066), i amortitzada pel nivell de preparació del paviment UE 859. Des del nord		
3134	CIb	8076 8066
Vista aèria de la calveguera UE 8076.		
3135	CIb	8076 8066
Detall de la claveguera tallada per una claveguera posterior (UE 8066), i amortitzada pel nivell de preparació del paviment UE 859. Des del nord		
3136	CIb	8077
Detall del nivell localitzat per sota de UE 8069 i de la claveguera UE 8076. Des del nord-oest. es documenta en la part nord de l'espai B de la casa I.		
3137	CIb	8077
Detall de l'estrat UE 8077, localitzat per sota de la claveguera UE 8076. Des del nord.		
3138	CIb	8077
Detall de l'estrat UE 8077 en la part nord de la casa I. Des del nord.		
3139	CIb	8077
Detall de l'estrat UE 8077 en la part nord de la casa I. Des del nord.		
3140	CIb	8077 8076
Detall de l'estrat UE 8077. Des del nord.		
3141	CIb	8077
Detall de l'estrat UE 8077 en la part sud de la casa I. Des del nord.		
3142	CIb	8078 8081
Detall del punt on la claveguera UE 8078 talla el graó d'escala UE 8081. Des del nordoest.		

Num.	Sector	UE
3143	CI a i b	8078 8070
Detall de la claveguera UE 8078, localitzada en la part nord de la casa I. Des de l'oest		
3144	CI a i b	8078
Detall de la claveguera UE 8078, localitzada en la part nord de la casa I. Des de l'oest		
3145	CIb	8082
Detall de l'estrat de nivellament UE 8082 que s'exten al llarg de l'espai b de la casa I. Des del nord-est.		
3146	CIb	8082
Detall de l'estrat de nivellament UE 8082 que s'exten al llarg de l'espai b de la casa I. Des del nord.		
3147	CIb	8082
Detall de l'estrat de nivellament UE 8082 que s'exten al llarg de l'espai b de la casa I. Des del nord-est.		
3148	CIb	8082
Detall de l'estrat de nivellament UE 8082 en la part sud de l'espai b de la casa I. Des del nord.		
3149	CIb	872
Detall del procés de desmuntatge de l'estructura UE 872, Des de l'oest.		
3150	CIb	8087 8081
Detall de l'estrat de nivellament UE 8087, tallat per la rasa constructiva del mur d'escala UE 871. Des del sud.		
3151	CIb	871 816
Detall de la part oest i sud de la caixa d'escala documentada en el pati de l'edificació I. Des del sud.		
3152	CIb	816 871
Detall de la part oest i sud de la caixa d'escala documentada en el pati de l'edificació I. Des del nord.		
3153	CIb	816 871 8081 814
Detall de l'escala documentada en el pati de l'edificació I. Des del nord.		
3154	CIb	816 871 8081 814
Detall de l'escala documentada en el pati de l'edificació I. Des del nord.		
3155	CIb	816 871 8081 814
Vista aèria de l'escala documentada en el pati de l'edificació I.		
3156	CIb	871 816 814 8081
Detall de l'escala documentada en el pati de l'edificació I. Des del nord-est.		
3157	CIb	871
Detall del mur, límit oest de l'escala documentada en el pati de l'edificació I. Des de l'oest.		
3158	CIb	871
Detall del mur, límit oest de l'escala documentada en el pati de l'edificació I. Des de l'oest.		
3159	CIb	871
Detall del mur, límit oest de l'escala documentada en el pati de l'edificació I. Des de l'oest.		
3160	CIb	871
Detall del mur, límit sud de l'escala documentada en el pati de l'edificació I. Des del sud.		
3161	CIb	8081 857
Detall del punt on els graons de l'escala documentada en el pati de l'edificació I es recolzen en el tapiat d'un antic accés entre els espais CIb i CIIb. Des del nord.		

Num.	Sector	UE
3162	CIb	8081 857
Detall del punt on els graons de l'escala documentada en el pati de l'edificació I es recolzen en el tapiat d'un antic accés entre els espais CIb i CIIb. Des del nord-oest.		
3163	CIb	857 814 8081
Detall del punt on els graons de l'escala documentada en el pati de l'edificació I es recolzen en el mur UE 814. Des de l'oest.		
3164	CIb	8088
Detall de l'estrat que funcionava quan els espais CIb i CIIc formaven part de la mateixa casa. El tapiat posterior es col.loca a sobre. Des del nord.		
3165	CIb	8088
Detall de l'estrat que funcionava quan els espais CIb i CIIc formaven part de la mateixa casa. El tapiat posterior es col.loca a sobre. Des del nord.		
3166	CIb	8088 814 857
Detall de l'estrat UE 8088 en la part nordest de l'espai CIb. Des del nord-oest.		
3167	CIb	8088
Vista general de l'estrat UE 8088, des del nord.		
3168	CIb	8088 852
Detall de l'estrat UE 8088 en la part nord de l'espai CIb. Des del nord.		
3169	CIb	8088
Vista general de l'estrat UE 8088, des del nord.		
3170	CIb	857 854 855
Detall del tapiat UE 857 efectuat en l'accés entre els espais CIb i CIIc quan formaven part de la mateixa casa. Des de l'oest.		
3171	CIb	854 855
Detall de l'accés entre els espais CIb i CIIc quan formaven part de la mateixa casa. Des de l'oest.		
3172	CIb	854 855
Detall de l'accés entre els espais CIb i CIIc quan formaven part de la mateixa casa. Des del nord.		
3173	CIb	854
Detall del brancal nord de l'accés entre els espais CIb i CIIc quan formaven part de la mateixa casa. Des del sud.		
3174	CIb	855
Detall del brancal sud de l'accés entre els espais CIb i CIIc quan formaven part de la mateixa casa. Des del nord.		
3175	CIb	8091
Detall del nivell de circulació, UE 8091, que s'exten pel llarg de l'espai B de la casa I. Des del nord-est.		
3176	CIb	8091
Detall del nivell de circulació, UE 8091, que s'exten pel llarg de l'espai B de la casa I. Des del nord-est.		
3177	CIb	8091
Detall del nivell de circulació, UE 8091, que s'exten pel llarg de l'espai B de la casa I. Des del nord.		
3178	CIb	8091 852
Detall del nivell de circulació, UE 8091, en el punt on es lliura al mur UE 852, des del sud-oest.		
3179	CIb	8091
Detall del nivell de circulació, UE 8091, que s'exten pel llarg de l'espai B de la casa I. Des del nord-oest.		

Num.	Sector	UE
3180	CIb	8091
Detall del nivell de circulació, UE 8091, que s'exten pel llarg de l'espai B de la casa I. Des del nord.		
3181	CIb	8095 8096
Detall del retall circular UE 8096 i de l'únic estrat de farciment UE 8095, localitzat en l'extrem sud de la casa I. Des del sud.		
3182	CIb	8096
Detall del retall circular UE 8096, localitzat en l'extrem sud de la casa I. Des del sud.		
3183	CIb	8096
Detall del retall circular UE 8096, localitzat en l'extrem sud de la casa I. Des del sud.		
3184	CIb	8092
Detall del nivell de sorres UE 8092, que tenien la funció d'aillament en el moment constructiu de la casa I. Des del nord-est.		
3185	CIb	8092
Detall del nivell de sorres UE 8092, que tenien la funció d'aillament en el moment constructiu de la casa I. Des del nord.		
3186	CIb	8093
Detall de l'estrat de nivellament UE 8093, relacionat amb la construcció de la casa I. Des del nord-est.		
3187	CIb	8093
Detall de l'estrat de nivellament UE 8093, relacionat amb la construcció de la casa I. Des del nord-est.		
3188	CIb	8094
Detall del nivell UE 8094, compacte, amb pedres irregulars de mida petita, localitzat per sota de l'accés entre els espais CIb i CIIc. Des del nord-oest.		
3189	CIb	8098
Detall d'un petit estrat documentat únicament en l'accés entre els espais CIb i CIIc. Des del sud.		
3190	CIb	8100
Detall de l'estrat d'argiles UE 8100, localitzat en extensió al llarg de l'espai B de la casa I. Des del nord.		
3191	CIb	8100
Detall de l'estrat d'argiles UE 8100, localitzat en extensió al llarg de l'espai B de la casa I. Des del nord-est.		
3192	CIb	8100
Detall de l'estrat d'argiles UE 8100, localitzat en extensió al llarg de l'espai B de la casa I. Des del sud.		
3193	CIb	8100
Detall de l'estrat d'argiles UE 8100, localitzat en extensió al llarg de l'espai B de la casa I. Des del sud-oest.		
3194	CI a i b	
Vista aèria de la casa I.		
3195	CI i II	
Vista aèria de les cases I i II.		
3196	CI a i b	
Vista aèria de la casa I.		
3197	CI a i b	
Vista aèria de la casa I.		
3198	CI a i b	814
Detall del mur UE 814, que separa els espais CII c i d de l'espai CI b. Vista aèria.		

Num.	Sector	UE
3199	CIb	814 875 873 854 855 856 8125
Detall de la cara est del mur UE 814, que separa els espais CII c i d de l'espai CI b. Des del sud-oest.		
3200	CIb	814 875 873 854 855 856 8125
Detall de la cara est del mur UE 814, que separa els espais CII c i d de l'espai CI b. Des del sud-oest.		
3201	CIb	814 875 8125 873
Detall de la cara est del mur UE 814, on s'aprecia un enlluit amb decoració pintada en vermell, representant l'aparell del mur. Des de l'oest.		
3202	CIb	814 875 8125 873
Detall de la cara est del mur UE 814, on s'aprecia un enlluit amb decoració pintada en vermell, representant l'aparell del mur. Des del nord.		
3203	CIb	814 875 8125 873
Detall de la cara est del mur UE 814, on s'aprecia un enlluit amb decoració pintada en vermell, representant l'aparell del mur. Des del nord.		
3204	CIb	814 875 8125 873
Detall de la cara est del mur UE 814, on s'aprecia un enlluit amb decoració pintada en vermell, representant l'aparell del mur. Des del nord-oest.		
3205	CIb	814 875 8125 873
Detall de la cara est del mur UE 814, on s'aprecia un enlluit amb decoració pintada en vermell, representant l'aparell del mur. Des de l'oest.		
3206	CIb	814 875 873 815
Detall de la cara est del mur UE 814, (extrem sud), on s'aprecia un enlluit amb decoració pintada en vermell, representant l'aparell del mur. També es pot veure una reforma posterior. Des de l'oest.		
3207	CIb	814 875 873 815 8125
Detall de la cara est del mur UE 814, (extrem sud), on s'aprecia un enlluit amb decoració pintada en vermell, representant l'aparell del mur. També es pot veure una reforma posterior. Des de l'oest.		
3208	CIb	814 875 873 8125
Detall de la cara est del mur UE 814, (part nord), on s'aprecia un enlluit amb decoració pintada en vermell, representant l'aparell del mur. Des del nord-oest.		
3209	CIb	814 875 873 8125
Detall de la cara est del mur UE 814, (part nord), on s'aprecia un enlluit amb decoració pintada en vermell, representant l'aparell del mur. Des del nord-oest.		
3210	CIb	814 875 873 8125
Detall de la cara est del mur UE 814, (part central), on s'aprecia un enlluit amb decoració pintada en vermell, representant l'aparell del mur. Des del nord-oest.		
3211	CIb	814 875 873 8125
Detall de la cara est del mur UE 814, (part sud), on s'aprecia un enlluit amb decoració pintada en vermell, representant l'aparell del mur. Des del nord-oest.		
3212	CIb	873
Detall de la pintura vermella sobre l'enlluit de la cara est del mur UE 814, Des de l'oest.		
3213	CIb	814 873 875
Detall de la cara est del mur UE 814, (part central), on s'aprecia un enlluit amb decoració pintada en vermell, representant l'aparell del mur. Des del nord-oest.		

Num.	Sector	UE
3214	CIb	814 873
Detall de la cara est del mur UE 814, (part central), on s'aprecia un enlluit amb decoració pintada en vermell, representant l'aparell del mur. Des del nord-oest.		
3215	CIb	852
Detall de la cara sud del mur UE 852, que separa els espais CIa i CIb. des del sud.		
3216	CIb	852
Detall de la cara sud del mur UE 852, que separa els espais CIa i CIb. des del sud.		
3217	CIb	
Detall de les feines d'extracció de terres en la casa I. Des del sud.		
3218	CIb	814 855 854 856
Detall del mur UE 814 amb l'accés situat en la part nord, separa els espais CII c i d de l'espai CI b		
3219	CIb	875 814 8125
Detall del parament de pedra UE 875, situat entre la banqueta de fonamentació i el mur de tapial.		
3220	CIb	875 8125
Detall del parament de pedra UE 875, situat entre la banqueta de fonamentació i el mur de tapial, (procés de desmuntage de UE 814). Des del nord.		
3221	CIb	875 8125
Detall del parament de pedra UE 875, i de la banqueta de fonamentació UE 8125 un cop desmuntat el mur de tapial UE 814. Des de l'oest.		
3222	CIb	852 853
Detall del procés de desmuntage del mur UE 852. Des de l'est.		
3223	CIb	8090 8089
Detall del basament d'arcada UE 8090 un cop desmuntat el brancal nord UE 855. Des del sud.		
3224	CIb	8090 852
Detall del basament d'arcada UE 8090 un cop desmuntat el brancal nord UE 855. Des del sud.		
3225	CIb	8090 8089
Detall del basament d'arcada UE 8090 un cop desmuntat el brancal el mur UE 8084. Des del nord-est.		
3226	CIb	8090 8089 852
Detall del basament d'arcada UE 8090 un cop desmuntat el brancal nord UE 855. Des del sud.		
3227	CIb	8090 8089 853 853
Detall del basament d'arcada UE 8090 un cop desmuntat el brancal nord UE 855. Des del sud.		
3228	CIb	8089 8090 853 852
Detall del basament d'arcada UE 8090 un cop desmuntat el brancal nord UE 855. Des del sud.		
3229	CIb	852 853
Detall del mur UE 852 un cop desmuntat el basament d'arcada UE 8090. Des del sud.		
3230	CIb	852 853
Detall del mur UE 852 un cop desmuntat el basament d'arcada UE 8090. Des del sud.		
3231	CIIa	800 852 858 861
Detall de l'habitació A, localitzada en la part nord de l'edificació II, durant les feines d'excavació del nivell de runa que la cobria, des de l'oest.		

Num.	Sector	UE
3232	CIIa	800
Detall de l'habitació A, localitzada en la part nord de l'edificació II, durant les feines d'excavació del nivell de runa que la cobria, des de l'oest.		
3233	CIIa	800 852 858 861
Detall de l'habitació A, localitzada en la part nord de l'edificació II, durant les feines d'excavació del nivell de runa que la cobria, des de l'oest.		
3234	CIIa	800 852 858 861
Detall de l'habitació A, localitzada en la part nord de l'edificació II, durant les feines d'excavació del nivell de runa que la cobria, des de l'oest.		
3235	CIIa	800 852 858 861
Vista aèria de l'habitació A localitzada en la part nord de l'edificació II, durant les feines d'excavació del nivell de runa que la cobria, des de l'oest.		
3236	CIIa	800 852 858 861
Detall de l'habitació A localitzada en la part nord de l'edificació II, durant les feines d'excavació del nivell de runa que la cobria, des del nord-oest.		
3237	CIIa	861 805 852 858
Detall del paviment de rajola de l'habitació A, localitzada en la part nord de l'edificació II, des del nord-est.		
3238	CIIa	861 805 852 858
Detall del paviment de rajola de l'habitació A, localitzada en la part nord de l'edificació II, des del nord-est.		
3239	CIIa	805
Detall del petit estrat localitzat en l'accés a l'habitació A, documentada al nord de l'edificació II. Des del nord-est.		
3240	CIIa	852 861
Detall de l'extrem sud-est de l'habitació A de l'edificació II. Des del nord.		
3241	CIIa	852
Detall del mur UE 852 que separa els espais CIIa i CIIc de l'edificació II. Des del nordoest.		
3242	CIIa	858 861
Detall de la cara oest del mur UE 858 que separa les edificacions I i II en la seva part nord. Des de l'est.		
3243	CIIa	858 861
Detall de la cara oest del mur UE 858 que separa les edificacions I i II en la seva part nord. Des de l'est.		
3244	CIIa	858 861
Detall de la cara oest del mur UE 858 que separa les edificacions I i II en la seva part nord. Des de l'est.		
3245	CIIa	805 827 852 858 861 863
Vista general de l'habitació A, localitzada al nord de l'edificació II. Des de l'est.		
3246	CIIa	805 827 863
Detall del mur límit est de l'habitació A, localitzada en la part nord de l'edificació II. Des de l'est.		
3247	CIIa	891
Detall de les restes d'un paviment que es localitza de forma molt parcial en l'extrem sud-oest de l'espai A de la casa II. Des del nord-est.		
3248	CIIa	891
Detall de les restes d'un paviment que es localitza de forma molt parcial en l'extrem sud-oest de l'espai A de la casa II. Des del nord-est.		

Num.	Sector	UE
3249	CIIa	892 858 852
Detall del nivell de preparació de paviment UE 891, documentat en l'espai A de la casa II. Des de l'est.		
3250	CIIa	892 858 852
Detall del nivell de preparació de paviment UE 891, documentat en l'espai A de la casa II. Des de l'est.		
3251	CIIa	892 863 852
Detall del nivell de preparació de paviment UE 891, documentat en l'espai A de la casa II. Des del nord-oest.		
3252	CIIa	895 858 852
Detall de l'estrat de nivellament que colmata la fase representada pel paviment de rajoles UE 8018. Des del sud-est.		
3253	CIIa	895 863 852
Detall de l'estrat de nivellament que colmata la fase representada pel paviment de rajoles UE 8018. Des de l'oest.		
3254	CIIa	895 863 852
Detall de l'estrat de nivellament que colmata la fase representada pel paviment de rajoles UE 8018. Des de l'oest.		
3255	CIIa	863
Detall del mur UE 863, que limita els espais CIIa i CIIb. Des del sud.		
3256	CIIa	863
Detall del mur UE 863, que limita els espais CIIa i CIIb. Des del sud.		
3257	CIIa	863 852
Detall del mur UE 863, que limita els espais CIIa i CIIb. Des del nord.		
3258	CIIa	863 852
Detall del mur UE 863, que limita els espais CIIa i CIIb. Des del nord.		
3259	CII a i b	8012 8018
Detall del marxapeu que funciona amb el paviment UE 8018, de l'àmbit CIIa i amb els nivells d'ús UE 8014 i 8024 de l'àmbit CIIb. Delimita dos espais de la casa II. Vista aèria		
3260	CII a i b	8012 8108
Detall del punt on el marxapeu UE 8012 es recolza en el basament d'arcada UE 8108, Des del sud-est.		
3261	CII a	8012 8108
Detall del marxapeu UE 8012 que dóna accés a l'espai CIIa. Des del sud-oest.		
3262	CII a	8012 8108
Detall del marxapeu UE 8012 que dóna accés a l'espai CIIa. Des del sud-oest.		
3263	CII a	8012 852
Detall del marxapeu UE 8012 que dóna accés a l'espai CIIa. Des del nord.		
3264	CII a	8012 852
Detall del marxapeu UE 8012 que dóna accés a l'espai CIIa. Des del nord.		
3265	CII a	8012
Detall del marxapeu UE 8012 que dóna accés a l'espai CIIa. Des del nord.		
3266	CII a	8012
Detall del marxapeu UE 8012 que dóna accés a l'espai CIIa. Des del nord.		
3267	CII a	8018
Detall del paviment UE 8018, localitzat en l'habitació A de la casa II. Des del sud-oest.		

Num.	Sector	UE
3268	CII a	8018 863 852
Detall del paviment UE 8018, localitzat en l'habitació A de la casa II. Des del nord-oest.		
3269	CII a	8018 863 852
Detall del paviment UE 8018, localitzat en l'habitació A de la casa II. Des del nord-oest.		
3270	CII a	8018 852 858 8084 8105
Detall del paviment UE 8018, localitzat en l'habitació A de la casa II. Des del sudoest.		
3271	CII a	8018 852 858 8084 8105 8012
Detall del paviment UE 8018, localitzat en l'habitació A de la casa II. Des del sudoest.		
3272	CII a	8018 852 8105 8084
Detall del paviment UE 8018, localitzat en l'habitació A de la casa II. Des del sudoest.		
3273	CII a	8072
Detall del nivell de preparació del paviment UE 8018, localitzat en l'habitació A de la casa II. Des del sud.		
3274	CII a	8072 852 8105
Detall del nivell de preparació del paviment UE 8018, localitzat en l'habitació A de la casa II. Des del sud.		
3275	CII a	8024 8105
Detall del nivell d'ús UE 8024, localitzat en l'habitació A de la casa II. Des del sud.		
3276	CII a	8024 8105
Detall del nivell d'ús UE 8024, localitzat en l'habitació A de la casa II. Des del sud		
3277	CII a	8026
Estrat de nivellament UE 8026, localitzat a l'interior de l'habitació A de la casa II, des del sud.		
3278	CII a	8026
Estrat de nivellament UE 8026, localitzat a l'interior de l'habitació A de la casa II, des del sud.		
3279	CII a	8075
Detall d'un petit nivell de circulació documentat en la meitat oest de l'espai CIIa. Des del sud-est		
3280	CII a	8075
Detall d'un petit nivell de circulació documentat en la meitat oest de l'espai CIIa. Des del sud-est		
3281	CII a	8033
Detall de l'estrat d'anivellament fet amb argila compactada. Es localitza al llarg dels espais a i b de la casa II, quan formaven un únic espai. Des del sud.		
3282	CII a	8033
Detall de l'estrat d'anivellament fet amb argila compactada. Es localitza al llarg dels espais a i b de la casa II, quan formaven un únic espai. Des del sud.		
3283	CII a	8036
Detall del nivell de circulació documentat al llarg de l'espai CIIa. Des del sud-est		
3284	CII a	8036
Detall del nivell de circulació documentat al llarg de l'espai CIIa. Des del sud-est		
3285	CII a	8037
Detall de l'estrat de sorra de platja que farceix el retall irregular UE 8039,possiblement relacionat amb l'aillament de l'edificació. Des del sud-est.		

Num.	Sector	UE
3286	CII a	8040
Detall del nivell d'argiles documentat al llarg de la part nord de l'edificació II. Des del sud-est.		
3287	CII a	8040
Detall del nivell d'argiles documentat al llarg de la part nord de l'edificació II. Des del sud-est.		
3288	CII a	8105 8114 8084 858
Detall del límit oest de l'espai CIIa, format pel mur original UE 8105, el tapiat UE 8114, i les reformes UE 8084 i 858. Des de l'est.		
3289	CII a	8110 8105 8114 8084 858
Detall del límit oest de l'espai CIIa, format pel mur original UE 8105, el tapiat UE 8114, i les reformes UE 8084 i 858. Des de l'est.		
3290	CII a	858 8114
Detall del procés de desmuntatge de la reforma UE 858. Des de l'est.		
3291	CII a	8084 8114
Detall del procés de desmuntatge de la reforma UE 8084. Des de l'est.		
3292	CII a	8114 8105
Detall del procés de desmuntatge del tapiat UE 8114. Des de l'est.		
3293	CII a	8114
Detall del tapiant de l'accés que unia els espais CIIa i CIa quan formaven part de la mateixa casa. Des de l'est.		
3294	CII a	8105 8110
Detall del mur original UE 8105 i de l'accés que unia els espais CIIa i CIa quan formaven part de la mateixa casa. Des de l'est.		
3295	CII a	852 8105
Detall del punt on el mur UE 8105 es recolza en el mur UE 852. Des del nord-est		
3296	CII a	8116 8105
Detall de l'enlluït UE 8116, que cobria la part interna del mur UE 8105, quan existia un accés entre els espais CIIa i CIa. Des del sud.		
3297	CII a	8105 8110
Detall de l'accés entre els espais CIIa i CIa. Des del sud.		
3298	CII a	8105 8110
Detall de l'accés entre els espais CIIa i CIa. Des de l'est.		
3299	CII a	852
Detall del procés de desmuntatge del mur UE 8105, des del sud.		
3300	CII a	8105
Detall del procés de desmuntatge del mur UE 8105, des del sud-est.		
3301	CII a	852 853
Detall del procés de desmuntage del mur UE 852. Des del nord.		
3302	CII a	852
Detall del procés de desmuntage del mur UE 852. Des de l'est.		
3303	CII a	852
Detall del procés de desmuntage del mur UE 852. Des del nord.		

Num.	Sector	UE
3304	CII b	830 829 800
Detall del mur UE 830 i el basament d'arcada UE 829, que delimiten l'espai CIIb, per l'est. Durant el procés d'extracció de la runa que cobria l'espai. Des de l'oest.		
3305	CII b	829 830 800
Detall del mur UE 830 i el basament d'arcada UE 829, que delimiten l'espai CIIb, per l'est. Durant el procés d'extracció de la runa que cobria l'espai. Des del sud-oest.		
3306	CII b	800 827
Detall de la runa que cobria l'espai CIIb. Des de l'oest.		
3307	CII b	830
Detall del mur UE 830 que limita les edificacions II i III, per la seva banda nord		
3308	CII b	826 827 830 829
Detall de la coberta de claveguera UE 826, localitzada en l'extrem est de l'espai CIIb. Des de l'oest.		
3309	CII b	827
Detall del paviment de rajola UE 827, que cobria la superfície de l'espai B de la casa II. Des del sud.		
3310	CII b	827 826
Vista general de l'espai B de la casa II. Des del sud-oest.		
3311	CII b	827 826 830 829
Vista aèria de l'espai B de la casa II.		
3312	CII b	827 826 829 830 863
Vista aèria de l'espai B de la casa II.		
3313	CII b	827 826 829 830
Vista aèria de l'espai B de la casa II.		
3314	CII b	829 826 830 8106
Detall del basament d'arcada UE 829, localitzat entre els espais CIIb i CIIc. Des de l'oest.		
3315	CII b	830 829
Detall del mur UE 830 que limita les edificacions II i III per la seva banda nord. Des de l'oest.		
3316	CII b	829 830 8106
Detall del límit nord de les edificacions II i III. Es pot apreciar el basament d'arcada UE 829 i els murs UE 8106 i 830. Vista aèria.		
3317	CII b	8003
Detall del nivell de preparació del paviment de rajoles UE 827. Des del sud-oest.		
3318	CII b	8003
Detall del nivell de preparació del paviment de rajoles UE 827. Des del sud-oest.		
3319	CII b	8003
Detall del nivell de preparació del paviment de rajoles UE 827. Des del sud-est.		
3320	CII b	8004
Detall de l'estrat de nivellament UE 8004, localitzat en l'espai CIIb. Des del sud-oest.		
3321	CII b	8004
Detall de l'estrat de nivellament UE 8004, localitzat en l'espai CIIb. Des del sud-oest.		

Num.	Sector	UE
3322	CII b	8004
Detall de l'estrat de nivellament UE 8004, localitzat en l'espai CIIb. Des del sud-est.		
3323	CII b	8005
Detall del nivell de circulació parcialment documentat en la part oest de l'espai b de la casa II. Des del sud-est.		
3324	CII b	8007
Detall de l'estrat de nivellament UE 8007, localitzat en l'espai CIIb. Des de l'est.		
3325	CII b	8007
Detall de l'estrat de nivellament UE 8007, localitzat en l'espai CIIb. Des del sud-oest.		
3326	CII b	8008
Detall del nivell d'ús UE 8008, localitzat en l'espai CIIb. Des de l'est.		
3327	CII b	8007
Detall de l'estrat de nivellament UE 8007, localitzat en l'espai CIIb. Des del sud-oest.		
3328	CII b	8008
Detall del nivell d'ús UE 8008, localitzat en l'espai CIIb. Des de l'est.		
3329	CII b	8014
Detall del nivell d'ús UE 8014, localitzat en l'espai CIIb. Des del sud.		
3330	CII b	8014
Detall del nivell d'ús UE 8014, localitzat en l'espai CIIb. Des del sud.		
3331	CII b	8024
Detall del nivell d'ús UE 8024, localitzat en l'espai CIIb. Des del sud-oest.		
3332	CII b	8024
Detall del nivell d'ús UE 8024, localitzat en l'espai CIIb. Des del sud-oest.		
3333	CII b	8030
Detall de l'estrat de nivellament UE 8030, localitzat en l'espai CIIb. Des del sud-est.		
3334	CII b	8030
Detall de l'estrat de nivellament UE 8030, localitzat en l'espai CIIb. Des del nord.		
3335	CII b	8033
Detall de l'estrat de nivellament UE 8033, localitzat en l'espai CIIb. Des del sud		
3336	CII b	8033
Detall de l'estrat de nivellament UE 8033, localitzat en l'espai CIIb. Des del nord.		
3337	CII b	8033
Detall de l'estrat de nivellament UE 8033, localitzat en l'espai CIIb. Des del nord.		
3338	CII b	8013 8108
Detall del marxapeu UE 8013 que marcava el límit entre els espais CIIb i CIIc. Des del sud-oest.		
3339	CII b	8013
Detall del marxapeu UE 8013 que marcava el límit entre els espais CIIb i CIIc. Des del nord-est.		
3340	CII b	8013
Detall del marxapeu UE 8013 que marcava el límit entre els espais CIIb i CIIc. Des del nord-est.		

Num.	Sector	UE
3341	CII b	8037 8039
Detall del nivell de sorra de platja que farceix el retall irregular UE 8039,possiblement relacionat amb l'aillament de l'edificació. Des del nord.		
3342	CII b	8037 8039
Detall del nivell de sorra de platja que farceix el retall irregular UE 8039,possiblement relacionat amb l'aillament de l'edificació. Des del nord.		
3343	CII b	8040 8039
Detall del retall irregular UE 8039, practicat en el nivell d'argiles UE 8040, relacionat amb els primers moments constructius de l'edificació II. Des del sud-est.		
3344	CII b	8040 8039
Detall del retall irregular UE 8039, practicat en el nivell d'argiles UE 8040, relacionat amb els primers moments constructius de l'edificació II. Des del sud-est.		
3345	CII b	8040 8039
Detall del retall irregular UE 8039, practicat en el nivell d'argiles UE 8040, relacionat amb els primers moments constructius de l'edificació II. Des del sud-est.		
3346	CII b	8042
Detall del nivell d'argiles UE 8042 i de les fonamentacions UE 853 i 8064 que s'hi fonamenten. Des del nord.		
3347	CII b	8042
Detall del nivell d'argiles UE 8042, previ a la construcció de les edificacions II i III. Des del nord.		
3348	CII b	828 830 852 853 829
Detall del límit nord-est de l'edificació II. S'aprecia el mur original UE 828 i una reforma posterior, UE 830. Des del nord.		
3349	CII b	829 830 8106
Detall del basament d'arcada UE 829, localitzat entre els espais CIIb i CIIc. Des del nord-oest.		
3350	CII b	829 830 828 852 853
Detall del punt on es veu la relació entre diferents estructures, el mur UE 830 recolzant-se en el basament d'arcada UE 829 i aquest recolzant-se en el mur UE 828. Des del nord.		
3351	CII b	829 828 852 853
Detall del basament d'arcada UE 829, un cop es desmunten les reformes UE 830 i UE 8106. Des del nord.		
3352	CII b	828 829 852 853
Detall del basament d'arcada UE 829, un cop es desmunten les reformes UE 830 i UE 8106 També s'aprecia el mur original UE 828. Des del nord.		
3353	CII b	828 829 830
Detall del basament d'arcada UE 829, un cop es desmunten les reformes UE 830 i UE 8106 També s'aprecia el mur original UE 828. Des del nord-oest.		
3354	CII b	852 853
Detall del mur UE 852 i de la seva banqueta de fonamentació UE 853, en el seu extrem est. Des de l'oest.		
3355	CII b	852 853
Detall del mur UE 852 i de la seva banqueta de fonamentació UE 853, en el seu extrem est. Des del nord.		
3356	CII b	852 853
Detall del mur UE 852 i de la seva banqueta de fonamentació UE 853, en el seu extrem est. Des del nord.		
3357		800
Detall del punt d'actuació abans de començar l'excavació. Des del sud		

Num.	Sector	UE
3358		800
Detall del punt d'actuació abans de començar l'excavació. Des de l'oest.		
3359		800
Detall del punt d'actuació abans de començar l'excavació. Des del nord-oest		
3360		800
Detall del punt d'actuació abans de començar l'excavació. Des de l'est.		
3361		800
Vista aèria del punt d'actuació abans de començar l'excavació.		
3362		800
Procés d'excavació del nivell de runa que cobria la superfície de la zona sondejada. Vista aèria.		
3363		800
Procés d'excavació del nivell de runa que cobria la superfície de la zona sondejada. Vista aèria.		
3364		800
Detall de les feines d'extracció de les terres des del jaciment fins al container.		
3365		800
Detall de la base de la claveguera del carrer Comercial. Des de l'oest.		
3366	CII c	800 864
Detall de la caixa d'escala UE 864 en el procés d'excavació, des de l'oest.		
3367	CII c	800
Detall del nivell de runa que cobria l'edificació II, Vista aèria.		
3368	CII c	800 864 852 861 8090
Procés d'excavació del nivell de runa que cobria la superfície de la zona sondejada, on comencen a sortir les estructures de la part nord. Vista aèria.		
3369	CII c	864 852 800
Procés d'excavació del nivell de runa que cobria la superfície de la zona sondejada, on comencen a sortir les estructures de la part nord. Vista aèria.		
3370	CII c	864 852 861 858 8090
Procés d'excavació del nivell de runa que cobria la superfície de la zona sondejada, on comencen a sortir les estructures de la part nord. Vista aèria.		
3371	CII c	864 852 858 8090 861
Procés d'excavació del nivell de runa que cobria la superfície de la zona sondejada, on comencen a sortir les estructures de la part nord. Vista aèria.		
3372	CII c	864 852 858 8090
Vista general del procés d'excavació del nivell de runa que cobria la superfície de la zona sondejada, on comencen a sortir les estructures de la part nord. Vista aèria.		
3373	CII c i d	824 849 822 864 852
Detall del procés d'excavació del nivell de runa que cobria la superfície de la zona sondejada, s'aprecia el pou i el paviment de l'edificació II. Vista aèria.		
3374	CII c i d	824 849 822 864 852
Detall del procés d'excavació del nivell de runa que cobria la superfície de la zona sondejada, s'aprecia el pou i el paviment de l'edificació II. Vista aèria.		

Num.	Sector	UE
3375	CII c	800 824 849 822 803
Detall del procés d'excavació del nivell de runa que cobria la superfície de l'edificació II. Vista aèria.		
3376	CII c	800
Detall del nivell de runa que cobria la superfície del pati de l'edificació II. Des del nord-oest.		
3377	CII c	800 849
Procés d'excavació del nivell de runa que cobria la superfície del pati de l'edificació II. Des del sudoest.		
3378	CII c	800 849
Procés d'excavació del nivell de runa que cobria la superfície del pati de l'edificació II. Des del sud.		
3379	CII c	
Detall de la base de la claveguera del carrer Comercial. Des del nordoest.		
3380	CII c	804 849 852 854
Detall de l'estrat de nivellament UE 804, documentat en l'angle nordoest del pati de l'edificació II. Des del sud.		
3381	CII c	804 849 857
Detall de l'estrat de nivellament UE 804, documentat en l'angle nordoest del pati de l'edificació II. Des de l'est.		
3382	CII c	804 849 857 852
Detall de l'estrat de nivellament UE 804, documentat en l'angle nordoest del pati de l'edificació II. Des del nord-est.		
3383	CII c	821
Detall del procés d'excavació del nivell UE 821, localitzat en l'angle nordoest del pati de l'edificació II. Des del sud.		
3384	CII c	821 849 864 852 8090 857 855 854
Vista aèria de l'estrat d'anivellament UE 821, localitzat en l'angle nordoest del pati de l'edificació II. Vista aèria		
3385	CII c	822 824 823 827 864
Detall del paviment UE 824, que cobria la superfície del pati de l'edificació II .Des del sud.		
3386	CII c	824 822 864 8106
Detall del pati pavimentat de l'edificació II. Des de l'oest.		
3387	CII c	824 864 826 8106 849 823
Vista aèria del pati empedrat de l'edificació II.		
3388	CII c	824 823 826 864 8106
Detall del pati pavimentat de l'edificació II. Des del nord-est.		
3389	CII b i c	827 831 824 8108 852 864
Detall del punt on es troba el pas entre els espais CII b i CIIc. Vista aèria.		
3390	CII b i c	827 831 824 826 8106
Detall del punt on es troba el pas entre els espais CII b i CIIc. Vista aèria.		
3391	CII c	823 824 822
Detall de la coberta de claveguera UE 823 localitzada en la part sud del pati de l'edificació II. Des de l'est.		
3392	CII c	823 824 822
Detall de la coberta de claveguera que corre d'oest a est, en el pati de l'edificació II. Des de l'est.		
3393	CII c	824 823 822
Vista aèria de la coberta de claveguera que corre d'oest a est, en el pati de l'edificació II. Des de l'est.		

Num.	Sector	UE
3394	CII c	826 824 8106
Detall de la coberta de claveguera que corre de sud a nord en el pati i l'accés a l'edificació II. Des de l'oest.		
3395	CII c	826 824 8106
Detall de la coberta de claveguera que corre de sud a nord en el pati i l'accés a l'edificació II. Des del sud.		
3396	CII c	822 823 824 825 826 828 842 843 844
Vista aèria del punt on estroben les clavegueres UE 823, UE 842 amb la claveguera UE 826 que corre de sud a nord en el pati i l'accés a l'edificació II.		
3397	CII c	8106 826 824
Detall del mur UE 8106, límit est de l'espai CIIc. Des del nord-oest.		
3398	CII c	8106 826 824 828
Detall del mur UE 8106, límit est de l'espai CIIc. Des del nord-oest.		
3399	CII c	8107 825 8045
Detall on les estructures UE 8045 i 825 es recolzen en la reforma UE 8107. Vista aèria.		
3400	CII c	825 8045 8107 822
Detall on les estructures UE 8045 i 825 es recolzen en la reforma UE 8107. Des del nord-est.		
3401	CII c	825 8045 8107
Detall on les estructures UE 8045 i 825 es recolzen en la reforma UE 8107. Vista aèria.		
3402	CII c	849 857 852 864
Detall del brocal de pou localitzat en la part oest del pati de l'edificació II, durant el procés d'excavació. Des del sud.		
3403	CII c	849 800
Detall del brocal de pou localitzat en la part oest del pati de l'edificació II, durant el procés d'excavació. Des del sud.		
3404	CII c	849 800
Detall del brocal de pou localitzat en la part oest del pati de l'edificació II, durant el procés d'excavació. Des de l'est.		
3405	CII c	849 800
Detall del brocal de pou localitzat en la part oest del pati de l'edificació II, durant el procés d'excavació. Des del nord.		
3406	CII c	849
Detall del brocal de pou localitzat en la part oest del pati de l'edificació II, durant el procés d'excavació. Des de l'est.		
3407	CII c	849
Detall del brocal de pou localitzat en la part oest del pati de l'edificació II, durant el procés d'excavació. Des del sud-est.		
3408	CII c	849 824 854 857 855 852 864
Vista aèria del brocal de pou localitzat en la part oest del pati de l'edificació II, durant el procés d'excavació.		
3409	CII c	849 824 854 855 857 852
Vista aèria del brocal de pou localitzat en la part oest del pati de l'edificació II, durant el procés d'excavació.		
3410	CII c	849 850
Detall del brocal i la paret del pou localitzat en la part oest del pati de l'edificació II.		
3411	CII c	849 850
Detall del brocal i la paret del pou localitzat en la part oest del pati de l'edificació II.		
3412	CII c	849 850
Detall del brocal i la paret del pou localitzat en la part oest del pati de l'edificació II. Des del nord.		

Num.	Sector	UE
3413	CII c	849 850
Detall del brocal i la paret del pou localitzat en la part oest del pati de l'edificació II. Des del sud.		
3414	CII c	849 850
Detall del brocal i la paret del pou localitzat en la part oest del pati de l'edificació II. Des del nord.		
3415	CII c	849 850
Detall del brocal i la paret del pou localitzat en la part oest del pati de l'edificació II. Des del nord.		
3416	CII c	864
Detall de l'escala localitada en la part nord del pati de l'edificació II. Des del nord.		
3417	CII c	864
Detall de l'escala localitada en la part nord del pati de l'edificació II. Des del nord-est.		
3418	CII c	864
Detall de la cara est de la caixa d'escala localitada en la part nord del pati de l'edificació II. Des del nord.		
3419	CII c	864 865 8108
Detall dels graons de l'escala locaitzada en la part nord del pati de l'edificació II. Des del sud.		
3420	CII c	864 865 852
Detall de l'escala localitada en la part nord del pati de l'edificació II. Des del sud.		
3421	CII c	865 864 824 852
Detall de l'escala localitada en la part nord del pati de l'edificació II. Des del sud-oest-		
3422	CII c	864 824
Detall de la cara nord de la caixa d'escala localitada en la part nord del pati de l'edificació II. Des del sud-oest.		
3423	CII c	864 865 852
Detall de la cara nord de la caixa d'escala localitada en la part nord del pati de l'edificació II. Des del sud.		
3424	CII c	864 865 862 8108
Vista aèria de l'escala localitada en la part nord del pati de l'edificació II.		
3425	CII c	864 852
Detall del punt on la caixa d'escala UE 864 es recolza en el mur UE 852. Des de l'oest.		
3426	CII c	864 874 852
Detall del punt on la caixa d'escala UE 864 i la seva fonamentació UE 874 es recolzen en el mur UE 852. Des de l'oest.		
3427	CII c	874 864 852
Detall de la fonamentació UE 874, de la caixa d'escala UE 864 localitzada en la part nord de l'espai CIIc. Des del sud.		
3428	CII c	874 852
Detall de la fonamentació UE 874, de la caixa d'escala UE 864 localitzada en la part nord de l'espai CIIc. Des del nord-oest.		
3429	CII c	864 874 865
Detall de la fonamentació UE 874, de la caixa d'escala UE 864 localitzada en la part nord de l'espai CIIc. Des del sud-oest.		
3430	CII c	874 864
Detall de la fonamentació UE 874, de la caixa d'escala UE 864 localitzada en la part nord de l'espai CIIc, també es pot apreciar un clau de ferro. Des del sud-oest.		
3431	CII c	822 824 827 828 849 852 857 858 823 826 864 831 8106 829
Vista general de la meitat nord de l'edificació II, des del sudoest.		

Num.	Sector	UE											
3432	CII c	822	823	824	826	830	831	849	864				
Vista aèria de la meitat nord de l'edificació II.													
3433	CII	822	823	824	826	828	830	831	852	8108	8106	830	829
Vista aèria de la casa II.													
3434	CII c	864	849	824	852	8090	8108	854	855	857	823		
Vista aèria de l'extrem nord-oest de l'espai CIIc, on es pot apreciar, l'escala, el pou i part del paviment de pedra.													
3435	CII c	823	822	824	849	864	831	827	852	8108	854	857	
Vista general des de l'est del pati empedrat de la casa II.													
3436	CII c	822	823	824	826	849	852	864	831				
Vista aèria del pati empedrat de la casa II.													
3437	CII c	822	823	824	826	849	852	864	852				
Vista general des del sud-oest del pati empedrat de la casa II.													
3438	CII c	822	823	824	826	831	849	852	8106	8108			
Vista general des de l'oest del pati empedrat de la casa II.													
3439	CII c	822	823	824	849	852	864						
Vista general des del sud-est del pati empedrat de la casa II.													
3440	CII a, b i c	824	831	827	849	864	852						
Vista general de la meitat nord de la casa II. Des del sud.													
3441	CII i III	822	824	823	826	828	849	864					
Vista aèria de les edificacions II i III.													
3442	CII	814	854	855	857								
Detall de les cases I i II, des de l'est.													
3443	CI II i III												
Vista aèria de l'excavació, amb les estructures de finals del segle XVII i principis del segle XVIII.													
3444	CI II i III												
Vista aèria de l'excavació, amb les estructures de finals del segle XVII i principis del segle XVIII.													
3445	CI II i III												
Vista aèria de l'excavació, amb les estructures de finals del segle XVII i principis del segle XVIII.													
3446	CI II i III												
Vista aèria de l'excavació, amb les estructures de finals del segle XVII i principis del segle XVIII.													
3447	CI II i III												
Vista aèria de l'excavació, amb les estructures de finals del segle XVII i principis del segle XVIII.													
3448	CI i II												
Vista aèria de l'excavació, amb les estructures de finals del segle XVII i principis del segle XVIII.													
3449	CI II i III												
Vista aèria de l'excavació, amb les estructures de finals del segle XVII i principis del segle XVIII.													
3450	CII c	852	8108	8090	861	864	849						
Vista aèria del mur UE 852 que separa els espais CIIa i CIIc de la casa II.													

Num.	Sector	UE
3451	CII c	852 854 853
Detall del mur UE 852 en l'extrem nord de l'espai CIIc de la casa II. Des del sud.		
3452	CII c	852 853 854 874
Detall del mur UE 852 en l'extrem nord de l'espai CIIc de la casa II. Des del sud.		
3453	CII c	852 8090 864 849
Vista aèria del mur UE 852 que separa els espais CIIa i CIIc de la casa II.		
3454	CII c	853 852
Detall de la banqueta de fonamentació UE 853 del mur UE 852 en l'extrem nord de l'espai CIIc de la casa II. Des del sud.		
3455	CII c	854 857 852 853
Detall del brancal nord de l'accés entre els espais CIIc i CIb, quan formaven part d'una mateixa edificació. També s'aprecia el tapiat UE 857. Des del sud.		
3456	CII c	854 857 852
Detall del brancal nord de l'accés entre els espais CIIc i CIb, quan formaven part d'una mateixa edificació. També s'aprecia el tapiat UE 857. Des del sud.		
3457	CII c	854 852 857
Detall del brancal nord de l'accés entre els espais CIIc i CIb, quan formaven part d'una mateixa edificació. S'aprecia el punt on es recolza en el mur 852.		
3458	CII c	855 857
Detall del brancal sud de l'accés entre els espais CIIc i CIb, quan formaven part d'una mateixa edificació.		
3459	CII c	855 814 857
Detall del brancal sudde l'accés entre els espais CIIc i CIb, quan formaven part d'una mateixa edificació. Des del sud.		
3460	CII c	875 854
Detall del mur UE 875 un es va construir un accés entre els espais CIIc i CIb quan formaven part d'una edificació. Des del sud.		
3461	CII c	857 854 855
Detall de l'accés tapiat entre els espais CIIc i CIb, quan formaven part d'una mateixa edificació. Des de l'est.		
3462	CII c	857 854 855
Detall de l'accés tapiat entre els espais CIIc i CIb, quan formaven part d'una mateixa edificació. Des de l'est.		
3463	CII c	814 855 857 854
Detall de l'accés tapiat entre els espais CIIc i CIb, quan formaven part d'una mateixa edificació. Des del sud-oest.		
3464	CII c	824 822 8045
Detall del procés de desmuntatge del paviment UE 824 localitzat en l'espai CIIc de la casa II. Des del sud.		
3465	CII c	824
Detall del procés de desmuntatge del paviment UE 824 localitzat en l'espai CIIc de la casa II. Des del sud.		
3466	CII b i c	8009
Detall de l'estrat de nivellament UE 8009, localitzat en els espais CII b i c de la casa II. Des del sud.		
3467	CII c	8009
Detall de l'estrat de nivellament UE 8009, localitzat en els espais CII b i c de la casa II. Des del sud-oest.		
3468	CII c	8009
Detall de l'estrat de nivellament UE 8009, localitzat en els espais CII b i c de la casa II. Des del sud-oest.		

Num.	Sector	UE
3469	CII c	8015
Detall de l'estrat de nivellament UE 8015, localitzat en l'espai CIIc. Des del sud-oest.		
3470	CII c	8015
Detall de l'estrat de nivellament UE 8015, localitzat en l'espai CIIc. Des del sud-oest.		
3471	CII b i c	8019 8106
Detall de l'estrat únic de farciment de la rasa de fonamentació de la canalització UE 826. Des del sud.		
3472	CII b i c	8019 8106
Detall de l'estrat únic de farciment de la rasa de fonamentació de la canalització UE 826. Des del sud.		
3473	CII c	8021
Detall de l'estrat únic de farciment de la rasa de fonamentació de la canalització UE 823. Des del nord-oest.		
3474	CII c	8021
Detall de l'estrat únic de farciment de la rasa de fonamentació de la canalització UE 823. Des del nord-oest.		
3475	CII c	8023
Detall de l'estrat de nivellament localitzat al llarg de l'espai CIIc. L'escala UE 864 es va construir per sobre d'aquest nivell. Des del sud-oest.		
3476	CII c	8023
Detall de l'estrat de nivellament localitzat al llarg de l'espai CIIc. L'escala UE 864 es va construir per sobre d'aquest nivell. Des del sud-oest.		
3477	CII c	8023
Detall de l'estrat de nivellament localitzat al llarg de l'espai CIIc. L'escala UE 864 es va construir per sobre d'aquest nivell. Des del sud-oest.		
3478	CII c	8023
Detall de l'estrat de nivellament localitzat al llarg de l'espai CIIc. L'escala UE 864 es va construir per sobre d'aquest nivell. Des de l'oest.		
3479	CII c	8030
Detall de l'estrat de nivellament UE 8030, localitzat al llarg de l'espai CIIc. Des del nord.		
3480	CII c	8030
Detall de l'estrat de nivellament UE 8030, localitzat al llarg de l'espai CIIc. Des del nord-oest.		
3481	CII c	8030
Detall de l'estrat de nivellament UE 8030, localitzat al llarg de l'espai CIIc. Des de l'oest.		
3482	CII c	8030
Detall de l'estrat de nivellament UE 8030, localitzat al llarg de l'espai CIIc. Des de l'oest.		
3483	CII c	8034
Detall de l'estrat de nivellament UE 8034, localitzat al llarg de l'espai CIIc. Des del nord.		
3484	CII c	8034
Detall de l'estrat de nivellament UE 8034, localitzat al llarg de l'espai CIIc. Des del sud-oest.		
3485	CII c	8034
Detall de l'estrat de nivellament UE 8034, localitzat al llarg de l'espai CIIc. Des del sud-oest.		
3486	CII c	8035
Detall de l'estrat de nivellament UE 8035, localitzat al llarg de l'espai CIIc. Des del nord-oest.		

Num.	Sector	UE
3487	CII c	8035
Detall de l'estrat de nivellament UE 8035, localitzat al llarg de l'espai CIIc. Des del nord-oest.		
3488	CII c	8035
Detall de l'estrat de nivellament UE 8035, localitzat al llarg de l'espai CIIc. Des del sud-oest.		
3489	CII c	8035
Detall de l'estrat de nivellament UE 8035, localitzat al llarg de l'espai CIIc. Des del sud-oest.		
3490	CII c	8035
Detall de l'estrat de nivellament UE 8035, localitzat al llarg de l'espai CIIc. Des del sud-oest.		
3491	CII c	8038 8042
Detall de l'estrat de sorra de platja que farceix el retall irregular UE 8041,possiblement relacionat amb l'aillament de l'edificació, en el moment de la seva construcció. Des del nord		
3492	CII c	8038 8042
Detall de l'estrat de sorra de platja que farceix el retall irregular UE 8041,possiblement relacionat amb l'aillament de l'edificació, en el moment de la seva construcció. Des del sud.		
3493	CII c	8038 8042
Detall de l'estrat de sorra de platja que farceix el retall irregular UE 8041,possiblement relacionat amb l'aillament de l'edificació, en el moment de la seva construcció. Des del sud.		
3494	CII c	8034 8042
Detall de l'estrat de sorra de platja que farceix el retall irregular UE 8041,possiblement relacionat amb l'aillament de l'edificació, en el moment de la seva construcció. Des del sud.		
3495	CII c	8042
Detall del nivell d'argiles UE 8042, estrat on es fonamenten els murs de les esdificacions II i III. Des del nord.		
3496	CII c	8042
Detall del nivell d'argiles UE 8042, estrat on es fonamenten els murs de les esdificacions II i III. Des del l'oest.		
3497	CII c	8042
Detall del nivell d'argiles UE 8042, estrat on es fonamenten els murs de les esdificacions II i III. Des del sud-oest.		
3498	CII c	8042
Detall del nivell d'argiles UE 8042, estrat on es fonamenten els murs de les esdificacions II i III. Des del sud.		
3499	CII c	8042
Detall del nivell d'argiles UE 8042, estrat on es fonamenten els murs de les esdificacions II i III. Des de l'est.		
3500	CII c	8042
Detall del nivell d'argiles UE 8042, estrat on es fonamenten els murs de les esdificacions II i III. Des del nord-est.		
3501	CII c	8042
Detall del nivell d'argiles UE 8042, estrat on es fonamenten els murs de les esdificacions II i III. Des de l'est.		
3502	CII c	8042
Detall del nivell d'argiles UE 8042, estrat on es fonamenten els murs de les esdificacions II i III. Des del sud.		
3503	CII c	8042
Detall del nivell d'argiles UE 8042, estrat on es fonamenten els murs de les esdificacions II i III. Des del sud.		
3504	CII c	8042 852 853
Detall del nivell d'argiles UE 8042, en el punt on es troba amb la banqueta de fonamentació UE 853. Des del sud-oest.		

Num.	Sector	UE
3505	CII c	8042
Detall del nivell d'argiles UE 8042, estrat on es fonamenten els murs de les esdificacions II i III. Des del nord-oest.		
3506	CII c	8042
Detall del nivell d'argiles UE 8042, estrat on es fonamenten els murs de les esdificacions II i III. Des del nord.		
3507	CII c	8042
Detall del nivell d'argiles UE 8042, estrat on es fonamenten els murs de les esdificacions II i III. Des de l'oest.		
3508	CII c	849 850
Detall del procés de desmuntatge del brocal del pou UE 849, localitzat en l'espai CIIc. Des del sud.		
3509	CII c	850
Detall del pou UE 850, un cop desmuntat el brocal que si col.locava per sobre. Localitzat en l'espai CIIc. Des del sud-oest.		
3510	CII c	850
Detall del pou UE 850, un cop desmuntat el brocal que si col.locava per sobre. Localitzat en l'espai CIIc. Des de l'est.		
3511	CII c	850
Detall del pou UE 850, un cop desmuntat el brocal que si col.locava per sobre. Localitzat en l'espai CIIc. Des de l'est.		
3512	CII c	850
Detall del procés de desmuntage del pou UE 850. Localitzat en l'espai CIIc. Des de l'est.		
3513	CII c	850
Detall del procés de desmuntage del pou UE 850. Localitzat en l'espai CIIc. Des de l'est.		
3514	CII c	850
Detall del procés de desmuntage del pou UE 850. Localitzat en l'espai CIIc. Des de l'est.		
3515	CII c	848
Detall del retall UE 848 per a la construcció del pou UE 850. Localitzat en l'espai CIIc. Des de l'est.		
3516	CII c	848
Detall del retall UE 848 per a la construcció del pou UE 850. Localitzat en l'espai CIIc. Des de l'est.		
3517	CII c	854 855 857 875 814
Detall de l'accés tapiat entre els espais CIIc i CIb, quan formaven part d'una mateixa edificació. Des de l'est.		
3518	CII c	854 855 857 875
Detall de l'accés tapiat entre els espais CIIc i CIb, quan formaven part d'una mateixa edificació. Des de l'est.		
3519	CII c	814 854 855 856 852 8090
Vista aèria de l'accés entre els espais CIIc i CIb, quan formaven part d'una mateixa edificació.		
3520	CII c	854 875 852
Detall del brancal nord de l'accés entre els espais CIIc i CIb, quan formaven part d'una mateixa edificació. Des de l'est.		
3521	CII c	854 852
Detall del brancal nord de l'accés entre els espais CIIc i CIb, quan formaven part d'una mateixa edificació. Des de l'est.		
3522	CII c	854 8090 856
Detall del brancal nord de l'accés entre els espais CIIc i CIb, quan formaven part d'una mateixa edificació. Des del nord-oest		
3523	CII c	854 8113
Detall del brancal nord de l'accés entre els espais CIIc i CIb, quan formaven part d'una mateixa edificació, també s'aprecia l'enlluit amb decoració pintada en vermell. Des del sud.		

Num.	Sector	UE
3524	CII c	855 856 814 875 873
Detall del brancal sud de l'accés entre els espais CIIc i CIb, quan formaven part d'una mateixa edificació. Des del nord.		
3525	CI b i CII	856 875 8113
Detall del marxapeu localitzat en l'accés entre els espais CIIc i CIb, quan formaven part d'una mateixa edificació. Des del nord-oest.		
3526	CI b i CII c	856 875 8113
Detall del marxapeu localitzat en l'accés entre els espais CIIc i CIb, quan formaven part d'una mateixa edificació. Des del nord-oest.		
3527	CII c	814 855 856 854 852
Detall de l'accés entre els espais CIIc i CIb, quan formaven part d'una mateixa edificació. Des de l'est.		
3528	CI II i III	814 828 852
Vista aèria de les tres edificacions localitzades durant el procés d'excavació.		
3529	CI i II	814 852 828
Vista aèria de les edificacions I i II localitzades durant el procés d'excavació.		
3530	CI II i III	814 852 828
Vista aèria de les tres edificacions localitzades durant el procés d'excavació.		
3531	CI i II	814 852 828
Vista aèria de les edificacions I i II localitzades durant el procés d'excavació.		
3532	CI i II	814 852 828
Vista aèria de les edificacions I i II localitzades durant el procés d'excavació.		
3533	CI II i III	814 852 828
Vista aèria de les tres edificacions localitzades durant el procés d'excavació.		
3534	CI II i III	814 852 828
Vista aèria de les tres edificacions localitzades durant el procés d'excavació.		
3535	CII c	828 8106 8064 8045 8046
Detall del mur límit est de l'espai CIIc, es pot apreciar la banqueta de fonamentació UE 8064, el mur original UE 828 i una reforma posterior UE 8106. Des del nord-oest.		
3536	CII c	828 8106 8064 829 852 853
Detall del mur límit est de l'espai CIIc, es pot apreciar la banqueta de fonamentació UE 8064, el mur original UE 828 i una reforma posterior UE 8106. Des del nord-oest.		
3537	CII c	842 8106
Detall de la claveguera UE 842 integrada dins del mur UE 8106, límit est de l'edificació II en l'espai C. Des del nord-oest.		
3538	CII c	842 8106
Detall de la claveguera UE 842 integrada dins del mur UE 8106, límit est de l'edificació II en l'espai C. Des del nord-oest.		
3539	CII c	8106 828 829 852 853
Detall de les diferents relacions entre diferents estructures localitzades en l'extrem nord-est de l'espai CIIc. Des de l'oest.		
3540	CII c	8107 828 8106
Detall de la reforma UE 8107 efectuada en el mur UE 828, relacionada amb la construcció d'un basament d'arcada entre els espais CIIc i CIId. Des del nord-oest.		
3541	CII c	8107 828 8106
Detall de la reforma UE 8107 efectuada en el mur UE 828, relacionada amb la construcció d'un basament d'arcada entre els espais CIIc i CIId. Des del nord-oest.		

Num.	Sector	UE
3542	CII c	852 853 854
Detall de la cara sud del mur UE 852, localitzat entre els espais CIIc i CIIa. Des del sud-oest.		
3543	CII c	852 853 8108 829
Detall de la cara sud del mur UE 852, localitzat entre els espais CIIc i CIIb. Des del sud-oest.		
3544	CII c	8108 852
Detall del basament d'arcada UE 8108, localitzat en la part est del mur UE 852, delimitava el pas entre els espais CIIb i CIIc. Des del sud.		
3545	CII c	8108 852
Detall del basament d'arcada UE 8108, localitzat en la part est del mur UE 852, delimitava el pas entre els espais CIIb i CIIc. Des del sud-oest.		
3546	CII c	8108 852
Detall del basament d'arcada UE 8108, localitzat en la part est del mur UE 852, delimitava el pas entre els espais CIIb i CIIc. Des del sud-oest.		
3547	CII c	8108 852
Detall del basament d'arcada UE 8108, localitzat en la part est del mur UE 852, delimitava el pas entre els espais CIIb i CIIc. Des de l'est.		
3548	CII c	852 853 8109
Detall de la cara sud del mur UE 852, la banqueta de fonamentació UE 853 i l'enlluit UE 8109. Des del sud-oest.		
3549	CII c	814 875 8125
Detall de la cara oest del mur UE 814 - 875, localitzat entre els espais CIIc i d i CIb. Des del sud.		
3550	CII c	814 875 8125
Detall de la cara oest del mur UE 814 - 875, localitzat entre els espais CIIc i d i CIb. Des de l'est.		
3551	CII c	814 875 8125
Detall de la cara oest del mur UE 814 - 875, localitzat entre els espais CIIc i d i CIb. Un cop desmuntada l'estructura UE 8048. Des de l'est.		
3552	CII	852
Detall del procés de desmuntatge del mur UE 814-875. Des deL SUD.		
3553	CII	853
Detall de la banqueta de fonamentació UE 853, un cop desmuntat el mur UE 852. Des del sud.		
3554	CII	853
Detall de la banqueta de fonamentació UE 853, un cop desmuntat el mur UE 852. Des del sud-est.		
3555	CII	8119 8042
Detall de la rasa de fonamentació UE 8119, del mur UE 852. Des del sud-est.		
3556	CII	828
Detall del procés de desmuntatge del mur UE 828, límit est de l'edificació II. Des de l'oest.		
3557	CII b	828
Detall del procés de desmuntatge del mur UE 828, límit est de l'edificació II. Des de l'oest.		
3558	CII b	828
Detall del procés de desmuntatge del mur UE 828, límit est de l'edificació II. Des del nord.		

Num.	Sector	UE
3559	CII d	800
Procés d'excavació del nivell de runa que cobria la superfície de la zona sondejada. Vista aèria.		
3560	CII d	800
Procés de desmuntatge de la base de la claveguera del carrer Comercial. Des del sud.		
3561	CII d	802 806
Detall d'un petit retall que corre en direcció N-S practicat en l'estrat UE 832, en la part no pavimentada del pati de la casa II. Sembla estar relacionat amb el pou en el darrer moment de l'edificació. Des de l'est.		
3562	CII d	802 806
Detall d'un petit retall que corre en direcció N-S practicat en l'estrat UE 832, en la part no pavimentada del pati de la casa II. Sembla estar relacionat amb el pou en el darrer moment de l'edificació. Des del nord.		
3563	CII d	802 806
Detall d'un petit retall que corre en direcció N-S practicat en l'estrat UE 832, en la part no pavimentada del pati de la casa II. Sembla estar relacionat amb el pou en el darrer moment de l'edificació. Des del nord.		
3564	CII d	802 806
Detall d'un petit retall que corre en direcció N-S practicat en l'estrat UE 832, en la part no pavimentada del pati de la casa II. Sembla estar relacionat amb el pou en el darrer moment de l'edificació. Des del nord-oest.		
3565	CII d	801 808 806
Detall del retall irregular UE 801 i l'estrat de farciment UE 808. Localitzat en l'extrem sud-oest de la casa II. Des de l'est.		
3566	CII d	801 808 806
Detall del retall irregular UE 801 i l'estrat de farciment UE 808. Localitzat en l'extrem sud-oest de la casa II. Des del nord.		
3567	CII d	801 808 806
Detall del retall irregular UE 801 i l'estrat de farciment UE 808. Localitzat en l'extrem sud-oest de la casa II. Des del nord-oest.		
3568	CII d	801 808 806
Detall del retall irregular UE 801 i l'estrat de farciment UE 808. Localitzat en l'extrem sud-oest de la casa II. Des de l'oest.		
3569	CII d	801 808 806
Detall del retall irregular UE 801 i l'estrat de farciment UE 808. Localitzat en l'extrem sud-oest de la casa II. Des de l'oest.		
3570	CII d	806
Detall del nivell d'ús generalitzat en la part no pavimentada del pati de l'edificació II. Des de l'est.		
3571	CII d	806
Detall del nivell d'ús generalitzat en la part no pavimentada del pati de l'edificació II. Des de l'est.		
3572	CII d	806
Detall del nivell d'ús generalitzat en la part no pavimentada del pati de l'edificació II. Des de l'est.		
3573	CII d	806
Detall del nivell d'ús generalitzat en la part no pavimentada del pati de l'edificació II. Des de l'oest.		
3574	CII d	806
Detall del nivell d'ús generalitzat en la part no pavimentada del pati de l'edificació II. Des de l'oest.		
3575	CII d	807 828
Detall de l'abocament de cendres UE 807, documentat en l'extrem est de l'espai CIId. Des del nord-est.		

Num.	Sector	UE
3576	CII d	814 803
Detall del mur que delimita les edificacions I i II, des del pati de l'edificació II. Des del sud-est.		
3577	CIId	814 803
Detall del mur que delimita les edificacions I i II, des del pati de l'edificació II. Des del sud-est.		
3578	CIId	803 814
Detall de la base d'una llar de foc localitzada en la part sudoest del pati de l'edificació II. Des de l'oest.		
3579	CIId	818
Detall de l'enlluit que cobria la superfície del retall irregular UE 801, localitzat en l'extrem SW de l'edificació II. Des del nord-est.		
3580	CIId	818
Detall de l'enlluit que cobria la superfície del retall irregular UE 801, localitzat en l'extrem SW de l'edificació II. Des de l'est.		
3581	CIId	818
Vista aèria de l'enlluit que cobria la superfície del retall irregular UE 801, localitzat en l'extrem SW de l'edificació II. Des del nord-est.		
3582	CIId	837 838 828
Detall del paviment de rajola UE 837 localitzat en la part sudest del pati de l'edificació II. des del nord.		
3583	CIId	837 838 828
Detall del paviment de rajola UE 837 localitzat en la part sudest del pati de l'edificació II. des del nord-est.		
3584	CII d	837 838 828
Detall del paviment de rajola UE 837 localitzat en la part sudest del pati de l'edificació II. Des de l'oest		
3585	CII d	837 838 828 822
Vista aèria del paviment de rajola UE 837 localitzat en la part sudest del pati de l'edificació II.		
3586	CII d	837 838
Detall del paviment de rajola UE 837 localitzat en la part sudest del pati de l'edificació II. des del nord-est.		
3587	CII d	839 828
Detall de les restes d'un paviment localitzat en l'extrem sud-est de l'edificació II. Des de l'oest.		
3588	CII c i d	822 824 8045
Detall del marxapeu de pedra que marcava la part pavimentada de la part no pavimentada del pati de l'edificació II. Des de l'oest.		
3589	CII c i d	822 824
Detall del marxapeu de pedra que marcava la part pavimentada de la part no pavimentada del pati de l'edificació II. Des del sud-oest.		
3590	CII d	822 8045 825 828 837
Vista aèria del marxapeu de pedra, en el punt on es recolza en el basament d'arcada UE 8045.		
3591	CII d	832 822
Detall del nivell d'ús UE 8032 que es documenta en la part sud del pati de l'edificació II. des del sud-est.		
3592	CII d	832 822
Detall del nivell d'ús UE 8032 que es documenta en la part sud del pati de l'edificació II. des de l'est.		
3593	CII d	832 822
Vista aèria del nivell d'ús UE 8032 que es documenta en la part sud del pati de l'edificació II.		

Num.	Sector	UE
3594	CII d	832 822
Vista aèria del nivell d'ús UE 8032 que es documenta en la part sud del pati de l'edificació II.		
3595	CII d	832 822
Vista aèria del nivell d'ús UE 8032 que es documenta en la part sud del pati de l'edificació II.		
3596	CII d	834 835
Detall del nivell de cendres localitzat per sobre de l'estructura de combustió UE 836. Des del sud-oest.		
3597	CII d	835 836 834
Detall del nivell de farciment UE 835 de l'estructura de combustió UE 836. Des del sud-est.		
3598	CII d	890
Detall del nivell que farceix el retall de l'estructura de combustió localitzada en la part sud de la casa II. Des del nord-oest.		
3599	CII d	890
Detall del nivell que farceix el retall de l'estructura de combustió localitzada en la part sud de la casa II. Des de l'est.		
3600	CII d	893
Detall del nivell d'ús UE 893 localitzat en l'espai CIId de la casa II. Des del nord-est.		
3601	CII d	893
Detall del nivell d'ús UE 893 localitzat en l'espai CIId de la casa II. Des del nord.		
3602	CII d	893
Detall del nivell d'ús UE 893 localitzat en l'espai CIId de la casa II. Des de l'est.		
3603	CII d	893
Detall del nivell d'ús UE 893 localitzat en l'espai CIId de la casa II. Des de l'est.		
3604	CII d	894
Detall del nivell d'ús UE 894 localitzat en l'espai CIId de la casa II. Des del nord-oest.		
3605	CII d	894
Detall del nivell d'ús UE 894 localitzat en l'espai CIId de la casa II. Des del nord-oest.		
3606	CII d	894
Detall del nivell d'ús UE 894 localitzat en l'espai CIId de la casa II. Des de l'est.		
3607	CII d	894
Detall del nivell d'ús UE 894 localitzat en l'espai CIId de la casa II. Des de l'est.		
3608	CII d	896 8048 8047
Detall del mur divisori dels espais c i d del pati de la casa II. Des del sud-oest		
3609	CII d	8001
Detall del nivell d'ús UE 8001, localitzat en l'espai CIId de la casa II. Des de l'est.		
3610	CII d	8001
Detall del nivell d'ús UE 8001, localitzat en l'espai CIId de la casa II. Des del nord-oest.		
3611	CII d	8001
Detall del nivell d'ús UE 8001, localitzat en l'espai CIId de la casa II. Des del nord.		
3612	CII d	822 8043
Detall del marxapeu UE 822 i de la rasa de fonamentació UE 8043. Des del nord-oest.		

Num.	Sector	UE
3613	CII d	822 8043
Detall del marxapeu UE 822 i de la rasa de fonamentació UE 8043. Des del sud.		
3614	CII d	8002
Detall del nivell d'ús UE 8001, localitzat en l'espai CIId de la casa II. Des de l'est.		
3615	CII d	8002
Detall del nivell d'ús UE 8001, localitzat en l'espai CIId de la casa II. Des de l'oest.		
3616	CII d	8002
Detall del nivell d'ús UE 8001, localitzat en l'espai CIId de la casa II. Des del nord-oest.		
3617	CII c i d	896
Detall del procés de desmuntatge del mur UE 896, des del sud.		
3618	CII d	896
Detall del procés de desmuntatge del mur UE 896, des del sud-est.		
3619	CII d	8051
Detall d'un abocament de cendres, UE 8051, documentat en la part central de l'espai CIId. Des del sud-oest.		
3620	CII d	8050 8045
Detall del punt on el marxapeu UE 8050 es recolza en el basament d'arcada UE 8045. Des del nord.		
3621	CII d	8050
Detall de l'estructura que funcionava com a marxapeu o delimitador entre els espais CIIc i CIId. Des de l'oest.		
3622	CII d	8050
Detall de l'estructura que funcionava com a marxapeu o delimitador entre els espais CIIc i CIId. Des del nord-oest		
3623	CII d	8050
Detall de l'estructura que funcionava com a marxapeu o delimitador entre els espais CIIc i CIId. Des del nord.		
3624	CII d	8050
Detall de l'estructura que funcionava com a marxapeu o delimitador entre els espais CIIc i CIId. Des de l'est.		
3625	CII d	8053 828
Detall d'una acumulació de pedres iregulars lligades amb morter rosat localitzat en l'extrem est de l'espai CIId. Té un paral.lel en l'altra banda de l'habitació. Des del nord.		
3626	CII d	8053 8045 825
Detall d'una acumulació de pedres iregulars lligades amb morter rosat localitzat en l'extrem est de l'espai CIId. Té un paral.lel en l'altra banda de l'habitació. Des de l'oest.		
3627	CII d	8054 814
Detall d'una acumulació de pedres iregulars lligades amb morter rosat localitzat en l'extrem oest de l'espai CIId. Té un paral.lel en l'altra banda de l'habitació. Des del sud.		
3628	CII d	8054 814
Detall d'una acumulació de pedres iregulars lligades amb morter rosat localitzat en l'extrem oest de l'espai CIId. Té un paral.lel en l'altra banda de l'habitació. Des del sud-est.		
3629	CII d	8054 814 8047 8048
Detall d'una acumulació de pedres iregulars lligades amb morter rosat localitzat en l'extrem oest de l'espai CIId. Té un paral.lel en l'altra banda de l'habitació. Des del sud.		

Num.	Sector	UE
3630	CII d	8054 814
Detall d'una acumulació de pedres iregulars lligades amb morter rosat localitzat en l'extrem oest de l'espai CIId. Té un paral.lel en l'altra banda de l'habitació. Des de l'est.		
3631	CII d	8052
Detall de l'estrat de nivellament localitzat en l'espai CIId de la casa II. Des de l'oest.		
3632	CII d	8052
Detall de l'estrat de nivellament localitzat en l'espai CIId de la casa II. Des del nord.		
3633	CII d	8052
Detall de l'estrat de nivellament localitzat en l'espai CIId de la casa II. Des de l'oest.		
3634	CII d	8055
Detall de l'estrat de nivellament, UE 8055, localitzat en l'espai CIId de la casa II. Des de l'oest.		
3635	CII d	8055
Detall de l'estrat de nivellament, UE 8055, localitzat en l'espai CIId de la casa II. Des de l'oest.		
3636	CII d	8026
Detall de l'estrat de nivellament, UE 8026, localitzat en els espais CIId i CIIc de la casa II. Des del nord-oest.		
3637	CII d	8026
Detall de l'estrat de nivellament, UE 8026, localitzat en els espais CIId i CIIc de la casa II. Des del nord-oest.		
3638	CII d	8047 8048 8049
Detall del basament d'arcada UE 8048, el reforç UE 8047 i la fonamentació UE 8049. Des de l'est.		
3639	CII d	8047 8048 8049
Detall del basament d'arcada UE 8048, el reforç UE 8047 i la fonamentació UE 8049. Des de l'est.		
3640	CII d	8047 8048 8049
Detall del basament d'arcada UE 8048, el reforç UE 8047 i la fonamentació UE 8049. Des de l'est.		
3641	CII d	8048 8047 8049
Detall del basament d'arcada UE 8048, el reforç UE 8047 i la fonamentació UE 8049. Des de l'est.		
3642	CII d	8049
Detall de la fonamentació UE 8049 del basament d'arcada UE 8048, Des de l'est.		
3643	CII d	8046 825 8045
Detall del basament d'arcada UE 8045, el reforç UE 825 i la fonamentació UE 8046. Des del nord-est.		
3644	CII d	825 8045 8046
Detall del basament d'arcada UE 8045, el reforç UE 825 i la fonamentació UE 8046. Des del nord-est.		
3645	CII d	8045 8046
Detall del basament d'arcada UE 8045, el reforç UE 825 i la fonamentació UE 8046. Des del nord.		
3646	CII d	8046
Detall de la fonamentació UE 8046 del basament d'arcada UE 8045, Des del nord-est.		
3647	CII d	8045 8056 8057
Detall de l'únic nivell de farciment de la trinxera de fonamentació del basament d'arcada UE 8045. Des del nord.		
3648	CII d	8057 8056 8045
Detall de l'únic nivell de farciment de la trinxera de fonamentació del basament d'arcada UE 8045. Des del nord.		

Num.	Sector	UE
3649	CII d	8046 8056 8057
Detall de l'únic nivell de farciment de la trinxera de fonamentació del basament d'arcada UE 8045. Des del nord-est.		
3650	CII d	8047 8059 8058
Detall de l'únic nivell de farciment de la trinxera de fonamentació del basament d'arcada UE 8047. Des del sud-est.		
3651	CII d	8049 8059 8058
Detall de l'únic nivell de farciment de la trinxera de fonamentació del basament d'arcada UE 8047. Des del nord-est.		
3652	CII d	8034
Detall de l'estrat de sorres que funciona com a nivellament de la meitat sud de la casa II. Des del nord-est.		
3653	CII d	8034
Detall de l'estrat de sorres que funciona com a nivellament de la meitat sud de la casa II. Des del nord-est.		
3654	CII d	8034
Detall de l'estrat de sorres que funciona com a nivellament de la meitat sud de la casa II. Des del nord-oest.		
3655	CII d	8034 80
Detall de l'estrat de sorres que funciona com a nivellament de la meitat sud de la casa II, s'aprecia com la rasa de fonamentació del basament d'arcada UE 8046 el talla. Des del sud.		
3656	CII d	8049
Detall de la fonamentació UE 8049, del basament d'arcada UE 8047, Des del sud-est		
3657	CII d	8046 8045 8056
Detall de la fonamentació UE 8046, del basament d'arcada UE 8045, Des del nord-oest.		
3658	CII d	8046 8045 8056
Detall de la fonamentació UE 8046, del basament d'arcada UE 8045, Des del nord.		
3659	CII d	8049 8047 8058
Detall de la fonamentació UE 8049, del basament d'arcada UE 8047, Des del nord-est.		
3660	CII d	8049 8047 8058
Detall de la fonamentació UE 8049, del basament d'arcada UE 8047, Des de l'est.		
3661	CII d	8035
Detall de l'estrat de nivellament UE 8035 s'exten per tot el àmbit CIId. Des del nord-oest.		
3662	CII d	8035
Detall de l'estrat de nivellament UE 8035 s'exten per tot el àmbit CIId. Des del nord-oest.		
3663	CII d	8035 8058
Detall de l'estrat de nivellament UE 8035 s'exten per tot el àmbit CIId. S'aprecia la rasa de fonamentació UE 8058. Des del nord-oest.		
3664	CII d	8035 8056
Detall de l'estrat de nivellament UE 8035 s'exten per tot el àmbit CIId. S'aprecia la rasa de fonamentació UE 8056. Des del nord-oest.		
3665	CII d	8042
Detall del nivell d'argiles UE 8042, estrat on es fonamenten els murs de les esdificacions II i III. Des del nord-oest.		
3666	CII d	8042
Detall del nivell d'argiles UE 8042, estrat on es fonamenten els murs de les esdificacions II i III. Des de l'oest.		

Num.	Sector	UE
3667	CII d	8042
Detall del nivell d'argiles UE 8042, estrat on es fonamenten els murs de les esdificacions II i III. Des de l'oest.		
3668	CII d	8042
Detall del nivell d'argiles UE 8042, estrat on es fonamenten els murs de les esdificacions II i III. Des del nord.		
3669	CII d	8042
Detall del nivell d'argiles UE 8042, estrat on es fonamenten els murs de les esdificacions II i III. Des del nord-est.		
3670	CII d	8042
Detall del nivell d'argiles UE 8042, estrat on es fonamenten els murs de les esdificacions II i III. Des del nord-est.		
3671	CII d	8042 8064
Detall del nivell d'argiles UE 8042, en el punt on es relaciona amb la fonamentació del mur UE 828.Des del nord.		
3672	CII d	8042 8064 828
Detall del nivell d'argiles UE 8042, en el punt on es relaciona amb la fonamentació del mur UE 828.Des del nord.		
3673	CII d	8042 875 8125
Detall del nivell d'argiles UE 8042, en el punt on es relaciona amb la fonamentació del mur UE 814-875. Des del sud.		
3674	CII d	8042 814 875 8125
Detall del nivell d'argiles UE 8042, en el punt on es relaciona amb la fonamentació del mur UE 814-875. Des de l'est.		
3675	CII d	828 8064 8107
Detall de la cara est del mur UE 828, en el punt on delimita l'espai CIId i l'extrem sud de la casa III. Des del nord-oest.		
3676	CII d	8045 8046 8107
Detall del basament d'arcada UE 8045 i la seva fonamentació UE 8046. Des del nord-oest.		
3677	CII d	8045 8046
Detall del basament d'arcada UE 8045 i la seva fonamentació UE 8046. Des del nord-oest.		
3678	CII d	8045 8046 8107 828 8106
Detall del basament d'arcada UE 8045 i la seva fonamentació UE 8046. Des del nord-oest.		
3679	CII d	8045 8046 8106 828
Detall del procés de desmuntatge del basament d'arcada UE 8045. Des del nord-est.		
3680	CII d	8046 8106 828
Detall del procés de desmuntatge de la fonamentació d'arcada UE 8046. Des del nord.		
3681	CII d	8047 8049 814 855
Detall del procés de desmuntatge del basament d'arcada UE 8047. Des de l'est.		
3682	CII d	814 875 8125
Detall del mur que delimita les edificacions I i II, s'aprecia la fonamentació de pedra, UE 8125, tres fileres amb carreus de pedra UE 875, i el mur de tapial UE 814. Des de l'est.		
3683	CII d	814 875 8125
Detall del mur que delimita les edificacions I i II, s'aprecia la fonamentació de pedra, UE 8125, tres fileres amb carreus de pedra UE 875, i el mur de tapial UE 814. Des del sud-est.		
3684	CII d	814 875 8125
Detall del mur que delimita les edificacions I i II, s'aprecia la fonamentació de pedra, UE 8125, tres fileres amb carreus de pedra UE 875, i el mur de tapial UE 814. Des de l'est.		

Num.	Sector	UE
3685	CII d	814 875 8125 855 854 852
Detall del mur que delimita les edificacions I i II, s'aprecia la fonamentació de pedra, UE 8125, tres fileres amb carreus de pedra UE 875, i el mur de tapial UE 814. Des del sud.		
3686	CII d	814 875 8125
Detall del mur que delimita les edificacions I i II, s'aprecia la fonamentació de pedra, UE 8125, tres fileres amb carreus de pedra UE 875, i el mur de tapial UE 814. Des de l'est.		
3687	CII d	814 875 8125
Detall del mur que delimita les edificacions I i II, s'aprecia la fonamentació de pedra, UE 8125, tres fileres amb carreus de pedra UE 875, i el mur de tapial UE 814. Des del sud.		
3688	CII d	814 875 8125
Detall del mur que delimita les edificacions I i II, s'aprecia la fonamentació de pedra, UE 8125, tres fileres amb carreus de pedra UE 875, i el mur de tapial UE 814. Des del sud-est.		
3689	CII c i d	814
Detall del procés de desmuntatge del mur de tapial UE 814. Des de l'est.		
3690	CII c i d	875
Detall de la part feta amb carreus de pedra del mur que delimita les edificacions I i II, Des de l'est.		
3691	CII c i d	875
Detall de la part feta amb carreus de pedra del mur que delimita les edificacions I i II, Des del nord-est.		
3692	CII d	828 8064 8107 8045 8046
Detall de la cara est del mur UE 828, en el punt on delimita l'espai CIId i l'extrem sud de la casa III. Des del nord.		
3693	CII d	828 8106 8064
Detall de la cara est del mur UE 828, un cop desmuntada la reforma UE 8107. Des del nord.		
3694	CII d	828 8106 8064
Detall de la cara est del mur UE 828, un cop desmuntada la reforma UE 8107. Des del nord.		
3695	CII d	828 8064
Detall de la cara est del mur UE 828, un cop desmuntades les reformes UE 8107 i UE 8106. Des del nord.		
3696	CII d	828 8064
Detall de la cara est del mur UE 828, un cop desmuntades les reformes UE 8107 i UE 8106. Des del nord.		
3697		828 8064 852
Vista general de l'excavació en el procés de desmuntatge de les diferents estructures que la conformen. Des del nord.		
3698		828 8064 852
Vista general de l'excavació en el procés de desmuntatge de les diferents estructures que la conformen. Des del nord.		
3699		828 8064 852 8090
Vista general de l'excavació en el procés de desmuntatge de les diferents estructures que la conformen. Des del nord.		
3700	CII c	828 8064 852 853
Detall de la cara oest del mur UE 828, un cop desmuntades les reformes UE 8107 i UE 8106. Des del sud.		
3701	CII i III	828 8064
Detall del mur UE 828, en el punt on delimita les edificacions II i III. Des del nord-est.		
3702	CII	828 8064
Vista general de l'excavació en el procés de desmuntatge de les diferents estructures que la conformen. Des del nord.		

Num.	Sector	UE
3703	CII	828 8064
Detall del procés de desmuntatge del mur UE 828. Des del nord.		
3704	CII	828
Detall del procés de desmuntatge del mur UE 828. Des del nord.		
3705	CII	828 8064
Detall del procés de desmuntatge del mur UE 828. Des del nord.		
3706	CII	828 8064
Detall del procés de desmuntatge del mur UE 828. Des del nord-oest.		
3707	CII	828
Detall del procés de desmuntatge del mur UE 828. Des del nord-oest.		
3708	CII	828
Detall del procés de desmuntatge del mur UE 828. Des del nord-oest.		
3709	CII i III	8118 8042
Detall de la rasa de fonamentació UE 8118 del mur UE 828, des del nord-est.		
3710	CII i III	8118 8042
Detall de la rasa de fonamentació UE 8118 del mur UE 828, des del nord-est.		
3711	CII i III	8118 828 8042
Detall de la rasa de fonamentació UE 8118 del mur UE 828, s'aprecia l'impromta del mur fosilitzat en el mur de la construcció de l'edifici del segle XIX. Des del sud-est.		
3712	CII i III	828
Detall del punt on s'aprecia que el mur UE 828 queda fosilitzat en el mur de la construcció de l'edifici del segle XIX. Des del sud-est.		
3713		8042
Detall de l'excavació amb totes les estructures desmuntades, s'aprecia un nivell d'argiles que cobreix tota la superfície. Des del nord.		
3714		8042
Detall de l'excavació amb totes les estructures desmuntades, s'aprecia un nivell d'argiles que cobreix tota la superfície. Des del nord.		
3715		8042
Detall de l'excavació amb totes les estructures desmuntades, s'aprecia un nivell d'argiles que cobreix tota la superfície. Des del nord-oest.		
3716		8042
Detall de l'excavació amb totes les estructures desmuntades, s'aprecia un nivell d'argiles que cobreix tota la superfície. Des del nord.		
3717		8042
Detall de l'excavació amb totes les estructures desmuntades, s'aprecia un nivell d'argiles que cobreix tota la superfície. Des de l'oest.		
3718		8042
Detall de l'excavació amb totes les estructures desmuntades, s'aprecia un nivell d'argiles que cobreix tota la superfície. Des del sud		
3719		8042
Detall de l'excavació amb totes les estructures desmuntades, s'aprecia un nivell d'argiles que cobreix tota la superfície. Des de l'est.		

Num.	Sector	UE
3720		8042
Detall de l'excavació amb totes les estructures desmuntades, s'aprecia un nivell d'argiles que cobreix tota la superfície. Des de l'est.		
3721		8042
Detall de l'excavació amb totes les estructures desmuntades, s'aprecia un nivell d'argiles que cobreix tota la superfície. Des del nord.		
3722	CIII i II	828 8106 829 830 8045 822 824 831 827 8108 852 823 826
Vista aèria de la meitat est de l'excavació, amb les estructures de finals del segle XVII i principis del segle XVIII.		
3723	CIII i II	828 8106 829 830 822 823 824 826 831 827 8108 852 864
Vista aèria de la meitat est de l'excavació, amb les estructures de finals del segle XVII i principis del segle XVIII.		
3724	CIII i II	828 842 8107 8106
Detall del mur UE 828 que separa les edificacions II i III. Des del nord-est.		
3725	CIII	829 830 8106 828
Detall del murs UE 8106, 830 i el basament d'arcada UE 829 que separen les edificacions II i III. Des del sud.		
3726	CIII	828 842 8106 8107 829 830 843 844
Detall de la cara oest del mur UE 828 que separa les edificacions II i III. Des del sud.		
3727	CIII	828 8106 842 843 844
Detall de la cara oest del mur UE 828 que separa les edificacions II i III. Des del nordest		
3728	CIII	829 830 8106
Detall del basament d'arcada localitzat entre les edificacions II i III. Des del sud.		
3729	CIII	829 830 8106
Detall del basament d'arcada localitzat entre les edificacions II i III. Des del sud.		
3730	CIII	829 830 8106
Detall del basament d'arcada localitzat entre les edificacions II i III. Des del sud.		
3731	CIII	842 843 844 828 8107 8106
Detall de la claveguera localitzada en la part sud de l'edificació III, i el punt de conexió amb les clavegueres UE 823 i 826. Des del sud.		
3732	CIII	842 843 844 8107
Detall de la claveguera localitzada en la part sud de l'edificació III, i el punt de conexió amb les clavegueres UE 823 i 826. Des del sud.		
3733	CIII	842 843 844 828 8107 8106
Vista aèria de la claveguera localitzada en la part sud de l'edificació III, i el punt de conexió amb les clavegueres UE 823 i 826.		
3734	CIII	842 843 844 828 8107
Detall de la claveguera localitzada en la part sud de l'edificació III, i el punt de conexió amb les clavegueres UE 823 i 826. Des del sud.		
3735	CIII	842 843 844
Detall de la claveguera localitzada en la part sud de l'edificació III. Des del nord-est.		
3736	CIII	842 843 844
Detall de la claveguera localitzada en la part sud de l'edificació III, a l'interior del mur UE 828. Des de l'est.		
3737	CIII	8107
Detall del baixant localitzat en l'interior del mur UE 828.		

Num.	Sector	UE
3738	CIII	8106 830 829
Detall de la meitat nord de l'edificació III. Des del sud.		
3739	CIII	8106 830 829
Detall de la meitat nord de l'edificació III. Des del sud		
3740	CIII	840
Detall del paviment de rajola UE 840 localitzat en l'extrem sud de l'edificació III. Des del nord-oest.		
3741	CIII	840
Detall del paviment de rajola UE 840 localitzat en l'extrem sud de l'edificació III. Des del nord.		
3742	CIII	899 8000
Detall de la fossa sèptica UE 899 i de l'estrat UE 8000 que la farceix. Des del nord.		
3743	CIII	899 8000
Detall de la fossa sèptica UE 899 i de l'estrat UE 8000 que la farceix. Des del nord-est.		
3744	CIII	897 898
Detall de la fossa sèptica UE 897 i de l'estrat UE 898 que la farceix. Des del nord-oest.		
3745	CIII	897 898
Detall de la fossa sèptica UE 897 i de l'estrat UE 898 que la farceix. Des del nord-est.		
3746	CIII	8006 899
Detall de la fossa sèptica UE 899 i del segon nivell de farciment UE 8006 que la farceix. Des del nord.		
3747	CIII	8006 899
Detall de la fossa sèptica UE 899 i del segon nivell de farciment UE 8006 que la farceix. Des del nord.		
3748	CIII	899
Detall de la fossa sèptica UE 899. Des del nord.		
3749	CIII	899
Detall de la fossa sèptica UE 899. Des del nord.		
3750	CIII	899
Detall de la fossa sèptica UE 899. Des del nord-est.		
3751	CIII	897
Detall de la fossa sèptica UE 897. Des del nord-est.		
3752	CIII	897
Detall de la fossa sèptica UE 897. Des del nord-est.		
3753	CIII	897
Detall de la fossa sèptica UE 897. Des del nord-oest.		
3754	CIII	899 897
Detall de la fossa sèptica UE 899. Des del nord.		
3755	CIII	897 899
Detall de les dues fosses sèptiques UE 897 i UE 899. Des del nord-est.		
3756	CIII	897 899 828 8107 8106
Vista aèria de les dues fosses sèptiques UE 897 i UE 899 documentades en l'extrem sud de la casa III.		

Num.	Sector	UE
3757	CIII	8011
Detall de l'estrat de nivellament UE 8011 localitzat en la part sud de la casa III. Des del sud-oest.		
3758	CIII	8011
Detall de l'estrat de nivellament UE 8011 localitzat en la part sud de la casa III. Des del sud-oest.		
3759	CIII	8016
Detall del nivell d'ús UE 8016 localitzat en la part sud de la casa III. Des del sud-oest.		
3760	CIII	8017
Detall del nivell d'ús UE 8017 localitzat en la part sud de la casa III. Des del sud-oest.		
3761	CIII	8017
Detall del nivell d'ús UE 8017 localitzat en la part sud de la casa III. Des del sud-oest.		
3762	CIII	8025
Detall de l'estrat de nivellament UE 8025 localitzat en la part sud de la casa III. Des del sud-oest.		
3763	CIII	8027
Detall de l'estrat de nivellament UE 8027 localitzat en la part sud de la casa III. Des del sud.		
3764	CIII	8027
Detall de l'estrat de nivellament UE 8027 localitzat en la part sud de la casa III. Des del sud-oest.		
3765	CIII	8027
Detall de l'estrat de nivellament UE 8027 localitzat en la part sud de la casa III. Des del sud-oest.		
3766	CIII	8028 828
Detall d'una tenalla documentada in situ, en l'extrem nord de la casa III, es recolza en el mur 828. Des del nord-oest.		
3767	CIII	8028 828
Detall d'una tenalla documentada in situ, en l'extrem nord de la casa III, es recolza en el mur 828. Des del nord-oest.		
3768	CIII	8028 828
Detall d'una tenalla documentada in situ, en l'extrem nord de la casa III, es recolza en el mur 828. Des del sud.		
3769	CIII	8028 828
Detall d'una tenalla documentada in situ, en l'extrem nord de la casa III, es recolza en el mur 828. Des del sud.		
3770	CIII	8028 828
Detall d'una tenalla documentada in situ, en l'extrem nord de la casa III, es recolza en el mur 828. Des del sud.		
3771	CIII	8028 828
Detall d'una tenalla documentada in situ, en l'extrem nord de la casa III, es recolza en el mur 828. Des del sud.		
3772	CIII	8028 828
Detall d'una tenalla documentada in situ, en l'extrem nord de la casa III, es recolza en el mur 828. Des del sud-oest.		
3773	CIII	8010 828
Detall d'una estructura formada per pedres i material constructiu lligats amb morter sorrenc de color vermell. Des del nord-est.		
3774	CIII	8010 828
Detall d'una estructura formada per pedres i material constructiu lligats amb morter sorrenc de color vermell. Des del nord-est.		
3775	CIII	8010 828
Detall d'una estructura formada per pedres i material constructiu lligats amb morter sorrenc de color vermell. Des del sud-oest.		

Num.	Sector	UE
3776	CIII	8010 828
Detall d'una estructura formada per pedres i material constructiu lligats amb morter sorrenc de color vermell. Des de l'oest.		
3777	seguiment	
Detall del desmuntatge del mur límit sud de l'edifici annex. Des de l'oest.		
3778	seguiment	
Detall del desmuntatge del mur límit sud de l'edifici annex. Des de l'oest		
3779	seguiment	
Detall del desmuntatge del mur límit sud de l'edifici annex. Des de l'oest		
3780	seguiment	
Detall del desmuntatge del mur límit sud de l'edifici annex. Des de l'oest		
3781	seguiment	
Detall del desmuntatge del mur límit sud de l'edifici annex. Des del sud.		
3782	seguiment	
Detall del desmuntatge del mur límit sud de l'edifici annex. Des del sud.		
3783	seguiment	
Detall del desmuntatge del mur límit sud de l'edifici annex. Des del sud-oest		
3784	seguiment	
Detall del desmuntatge del mur límit sud de l'edifici annex. Des del sud.		
3785	seguiment	
Detall del rebaix de la superfície on s'havia realitzat l'excavació. Des del sud.		
3786	seguiment	
Detall del rebaix de la superfície on s'havia realitzat l'excavació. Des de l'oest.		
3787	seguiment	
Detall del rebaix de la superfície on s'havia realitzat l'excavació. Des de l'oest.		
3788	seguiment	
Detall del rebaix de la superfície on s'havia realitzat l'excavació. Des del sud		
3789	seguiment	
Detall del rebaix de la superfície on s'havia realitzat l'excavació. Des del sud		
3790	seguiment	
Detall del rebaix de la superfície on s'havia realitzat l'excavació. Des del sud		
3791	seguiment	
Detall del rebaix de la superfície on s'havia realitzat l'excavació. Des de l'oest.		
3792	seguiment	
Detall del rebaix de la superfície on s'havia realitzat l'excavació. Des de l'oest.		
3793	seguiment	
Detall del rebaix de la superfície on s'havia realitzat l'excavació. Des del nord		
3794	seguiment	
Detall del rebaix de la superfície on s'havia realitzat l'excavació. Des de l'oest.		

Num.	Sector	UE
3795		
Detall del rebaix de la superfície on s'havia realitzat l'excavació. Des del sud		
3796		
Detall de la màquina carregant el camió. Des del sud		
3797		
Detall del rebaix de la superfície on s'havia realitzat l'excavació. Des del sud		
3798		
Detall de la màquina carregant el camió. Des del sud		
3799		
Detall de la màquina carregant el camió. Des del sud		
3800		
Detall del rebaix de la superfície on s'havia realitzat l'excavació. Des del sud		
3801		
Detall del rebaix de la superfície on s'havia realitzat l'excavació. Des del sud		
3802		
Detall del rebaix de la superfície on s'havia realitzat l'excavació. Des del sud		

Núm.	Títol	UE	Escala
1	Plànol situación. A1		1/5000
2	Plànol emplaçament. A3		1/1000
3	Planta restes arqueològiques. A1		1/200
4	Planta punts d'actuació Arqueològics. A1		1/200
5	Planta punts d'actuació Específics. A1		1/200
6	Planta punts de Confinament. A1		1/200
7	Planta punts Estructurals. A1		1/200
8	Planta situació seccions. A1		1/200
9	Alçat punt d'actuació núm 1. A1		1/20
10	Planta i seccions N-S i W-E punt núm 3. A1		1/20
11	Planta i secció punt d'actuació núm 4 C-C' A3		1/20
12	Planta i secció punt d'actuació núm 5 D-D'. A1		1/20
13	Alçat punt d'actuació núm 5. A1		1/20
14	Planta i secció punt d'actuació núm 6 E-E'. A3		1/20
15	Planta i secció punt d'actuació núm. 7 F-F'. A3		1/20
16	Planta i secció punt		1/20
17	Planta i secció punt d'actuació núm 10b H-H'.		1/20
18	Planta i secció punt d'actuació núm 10c I-I'. A3		1/20
19	Planta i secció punt d'actuació núm 10d J-J'.		1/20
20	Planta i secció punt d'actuació núm 11 K-K'.		1/20
21	Planta i secció punt d'actuació núm 12 L-L'.		1/20
22	Planta i secció punt d'actuació núm 13 M-M'.		1/20
23	Planta punt d'actuació núm 13. A1		1/50
24	Planta punt d'actuació núm 14. A1		1/50

Núm.	Títol	UE	Escala
25	Planta i secció punt d'actuació núm 14 N-N'.		1/20
26	Planta i secció punt d'actuació núm 15 O-O'.		1/20
27	Planta punt d'actuació núm 16. A3		1/20
28	Secció P-P' punt d'actuació núm 16. A3		1/20
29	Secció Q-Q' punt d'actuació núm 16. A3		1/20
30	Planta punt d'actuació núm 17. A3		1/20
31	Secció R-R' punt d'actuació núm 17. A3		1/20
32	Secció S-S' punt d'actuació núm 17. A3		1/20
33	Planta i seccions T-T' i U-U' punt núm 18. A1		1/20
34	Planta i seccions V-V ' i W-W' punt núm 18. A1		1/20
35	Planta i seccions X-X' i Y-Y' punt núm 19. A1		1/20
36	Planta i secció Z-Z' punt núm 24. A1		1/20
37	Planta i secció AA-AA' punt d'actuació núm 25. A3		1/20
38	Planta i secció BB-BB' punt d'actuació núm 27. A3		1/20
39	Planta i secció CC-CC' punt d'actuació núm 31 A3		1/20
40	Planta i secció DD-DD' punt d'actuació núm 32 A3		1/20
41	Planta i secció EE-EE' punt d'actuació núm 33. A3		1/20
42	Planta i secció FF-FF' punt d'actuació núm 34. A3		1/20
43	Planta i secció GG-GG' desviament del Rec. A1		1/20
44	Planta i secció HH-HH' desviament del Rec. A1		1/20
45	Planta superposició Ciutadella i barri Ribera. A3		1/3000
46	Planta desviament del Rec Comtal. A3		1/2000

Núm.	Títol	UE	Escala
1	Plànol situació. A3		1/10000
2	Plànol emplaçament. A3		1/1000
3	Planta restes arqueològiques Born i Comercial A2		1/250
4	Planta restes arqueològiques Detall. A2		1/75
5	Planta general estructures XVII-XVIII. A3		1/50
6	Detall I estructures XVII-XVIII. A3		1/20
7	Detall II estructures XVII-XVIII. A3		1/20
8	Detall III estructures XVII-XVIII. A3		1/20
9	Detall IV estructures XVII-XVIII. A3		1/20
10	Planta general estructures XVII-XVIII b. A3		1/50
11	Planta general estructures 2. A3		1/50
12	Planta general estructures 2b. A3		1/50
13	Detall I estructures 2. A3		1/20
14	Detall II estructures 2. A3		1/20
15	Detall III estructures 2. A3		1/20
16	Detall IV estructures 2. A3		1/20
17	Planta general estructures 3. A3		1/50
18	Planta situació seccions. A3		1/50
19	Secció A-A'. A2		1/20
20	Secció B-B'. A2		1/20
21	Secció C-C'. A2		1/20
22	Secció D-D'. A2		1/20
23	Secció E-E'. A2		1/20
24	Secció F-F'. A2		1/20
25	Secció G-G'. A2		1/20
26	Secció H-H'. A2		1/20
27	Planta situació alçats. A3		1/50
28	Alçat est mur UE 828. A2		1/20
29	Alçat nord mur UE 852. A2		1/20

Núm.	Títol	UE	Escala
30	Alçat sud mur UE 852. A3		1/20
31	Alçat est mur UE 858. A3		1/20
32	Alçat oest mur UE 858. A3		1/20
33	Alçat est caixa escala UE 871. A3		1/20
34	Alçats est i oest murs UE 8012. A3		1/20
35	Alçat est mur UE 814. A3		1/20
36	Alçat oest mur UE 814. A3		1/20
37	Planta general per èpoques. A3		1/50
38	Planta general estructures S.XIII. A3		1/50
39	Planta general estructures 1ª 1/2 S.XIV. A3		1/50
40	Planta general estructures 2ª 1/2 S.XIV. A3		1/50
41	Planta general estructures S.XV. A3		1/50
42	Planta general estructures S.XVI. A3		1/50
43	Planta general estructures 1ª 1/2 S.XVII. A3		1/50
44	Planta general estructures 1650-1716. A3		1/50
45	Planta general situació àmbits. A3		1/50

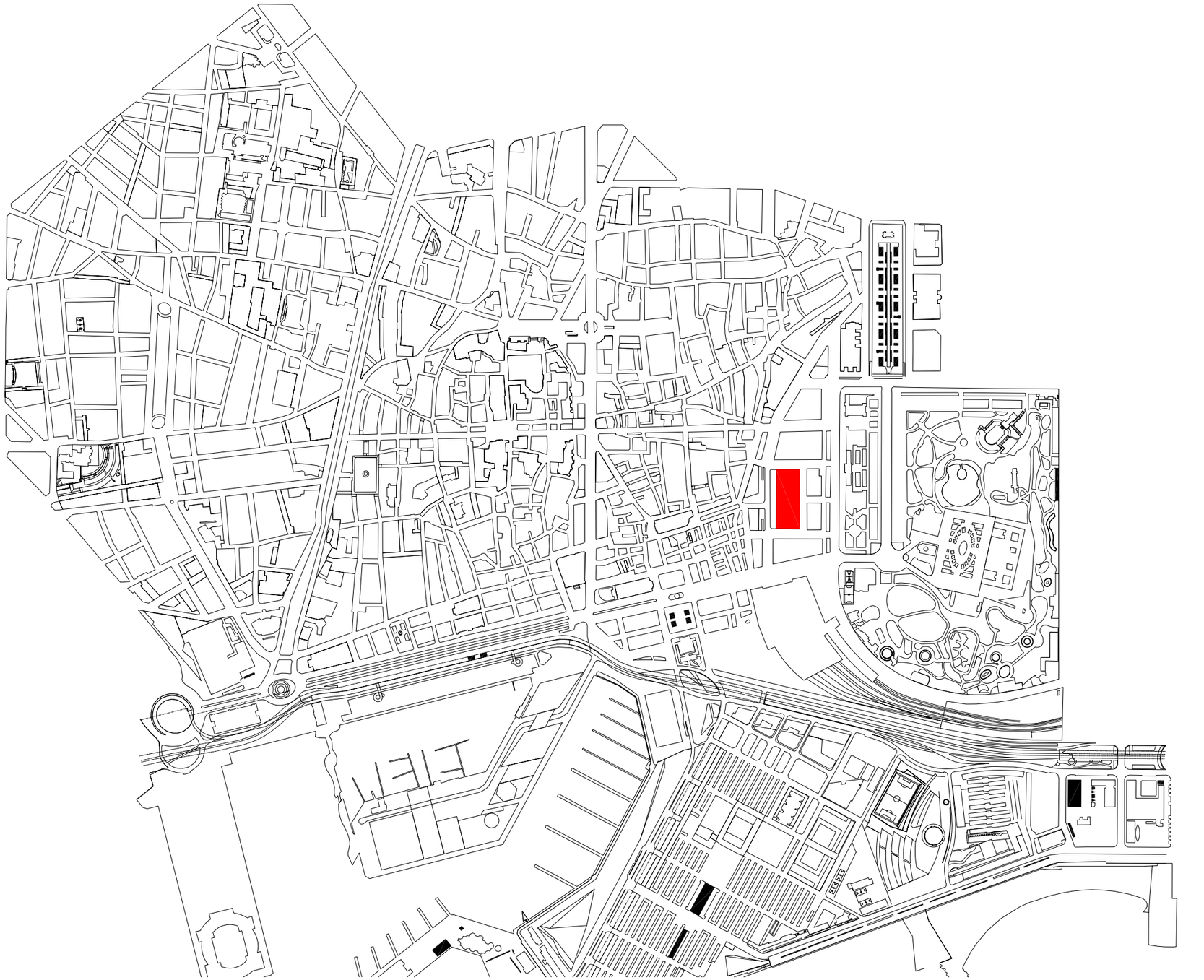

MEMÒRIA INTERVENCIÓ ARQUEOLÒGICA MERCAT DEL BORN 074-05

BARCELONA - BARCELONES - Maig 2005-Maig 2006

Plànol situació

DIN A3
E. 1/10000

01-46

Institut de cultura: MUSEU D'HISTÒRIA DE LA CIUTAT



CODEX
ARQUEOLOGIA I PATRIMONI

ANTONI FERNÁNDEZ ESPINOSA – Arqueòleg director

RAFAEL PIERA CATALAN – Dibuixant

FRANCISCO PALMA – Topògraf

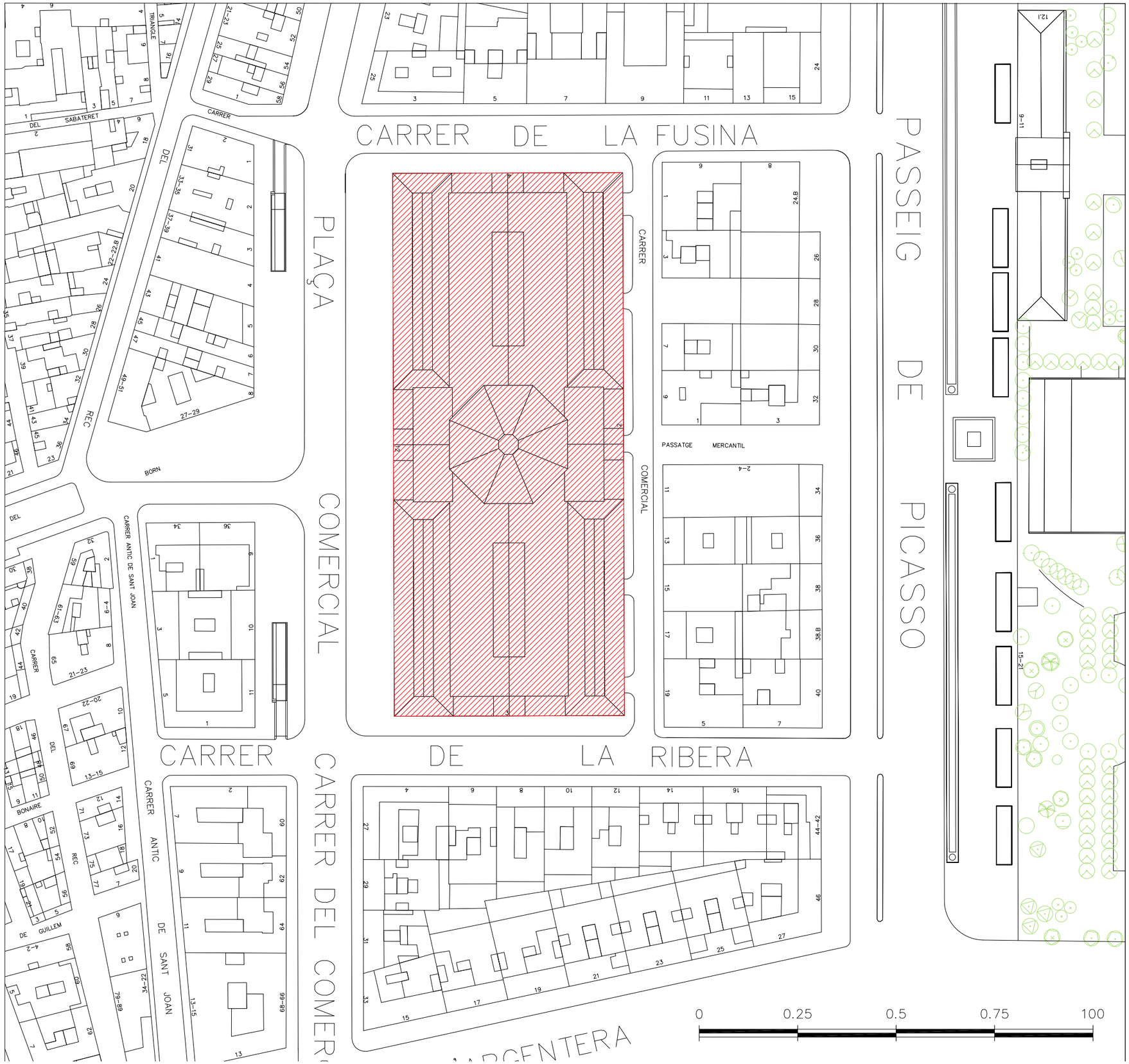

MEMÒRIA INTERVENCIÓ ARQUEOLÒGICA MERCAT DEL BORN

BARCELONA – BARCELONÈS –

Maig 2005 – Maig 2006

074-05

Plànol emplaçament

DIN A3
e. 1/1000

02-46

Institut de cultura: MUSEU D'HISTÒRIA DE LA CIUTAT



CODEX
ARQUEOLOGIA I PATRIMONI

ANTONI FERNÁNDEZ ESPINOSA – Arqueòleg director
RAFAEL PIERA CATALÁN – Dibuixant
FRANCISCO PALMA – Topògraf

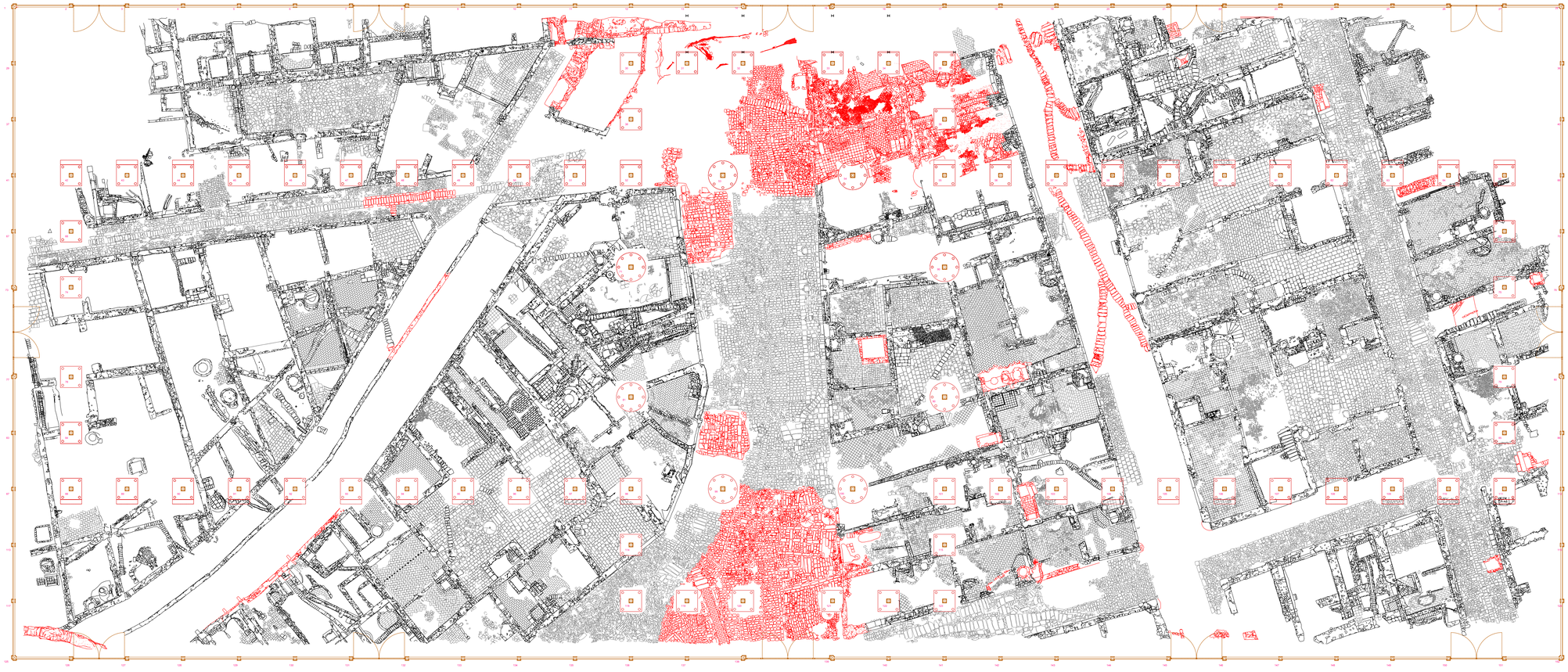

PLANTA RESTES ARQUEOLÒGIQUES

Estructures arqueològiques excavades en la intervenció de l'any 2005

Estructures arqueològiques excavades en la intervenció de l'any 2001

Encepats

128 núm. pilar

MEMÒRIA INTERVENCIÓ ARQUEOLÒGICA MERCAT DEL BORN
BARCELONA – BARCELONÈS –
Maig 2005 – Maig 2006
074-05

Planta restes arqueològiques

DIN A1
e. 1/200

03–46

0 15

Institut de cultura: MUSEU D'HISTÒRIA DE LA CIUTAT

CODEX
ARQUEOLOGIA I PATRIMONI

ANTONI FERNÁNDEZ ESPINOSA – Arqueòleg director
RAFAEL PIERA CATALÁN – Dibuixant
FRANCISCO PALMA – Topògraf

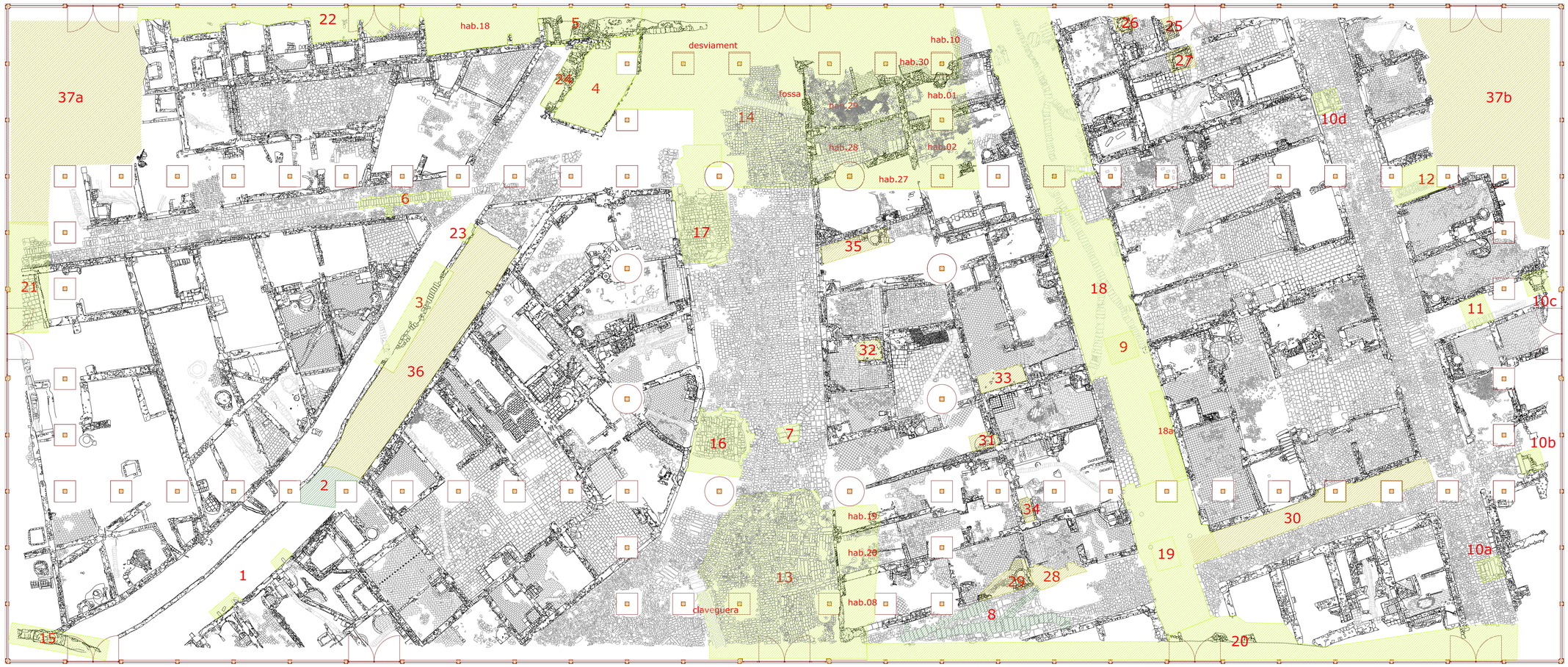

PUNTS D'ACTUACIÓ

CATEGORIES PUNTS D'ACTUACIÓ	
Punts d'actuació Arqueològics dins del projecte original	00 nº de referència del punt d'actuació.
Punts d'actuació Arqueològics no executats	hab.29 referència dins d'un punt d'actuació.
Ampliació dels punts d'actuació Arqueològics	

MEMÒRIA INTERVENCIÓ ARQUEOLÒGICA MERCAT DEL BORN
BARCELONA – BARCELONÈS –
Maig 2005 – Maig 2006
074-05

Planta punts d'actuació arqueològics

DIN A1
e. 1/200

04–46

0 15

Institut de cultura: MUSEU D'HISTÒRIA DE LA CIUTAT



CODEX
ARQUEOLOGIA I PATRIMONI

ANTONI FERNÁNDEZ ESPINOSA – Arqueòleg director
RAFAEL PIERA CATALÁN – Dibuixant
FRANCISCO PALMA – Topògraf

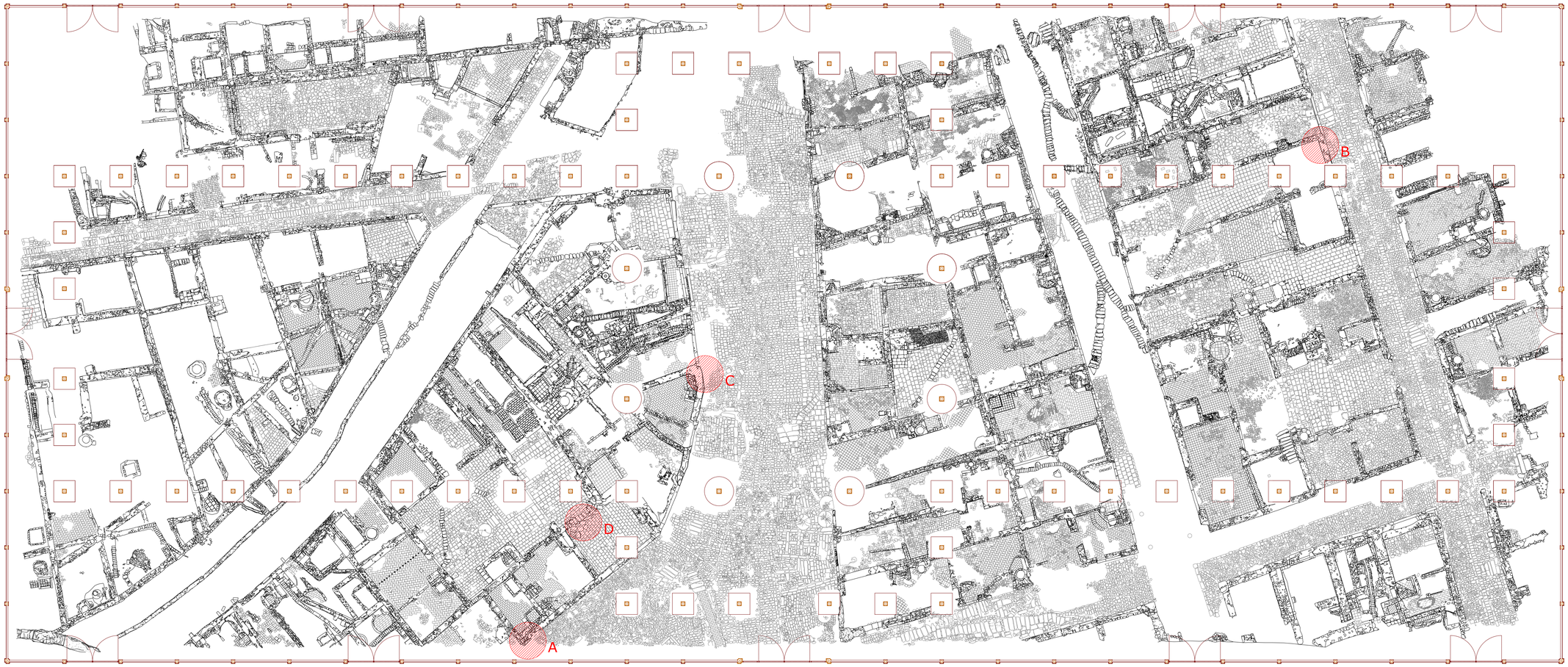

PUNTS D'ACTUACIÓ

CATEGORIES PUNTS D'ACTUACIÓ	
Punts d'actuació específics	A — Referència del punt d'actuació.

MEMÒRIA INTERVENCIÓ ARQUEOLÒGICA MERCAT DEL BORN
BARCELONA – BARCELONÈS –
Maig 2005 – Maig 2006
074-05

Planta punts d'actuació específics

DIN A1
e. 1/200

05-46

0 15

Institut de Cultura: MUSEU D'HISTÒRIA DE LA CIUTAT



CODEX
ARQUEOLOGIA I PATRIMONI

ANTONI FERNÁNDEZ ESPINOSA – Arqueòleg director
RAFAEL PIERA CATALÁN – Dibuixant
FRANCISCO PALMA – Topògraf

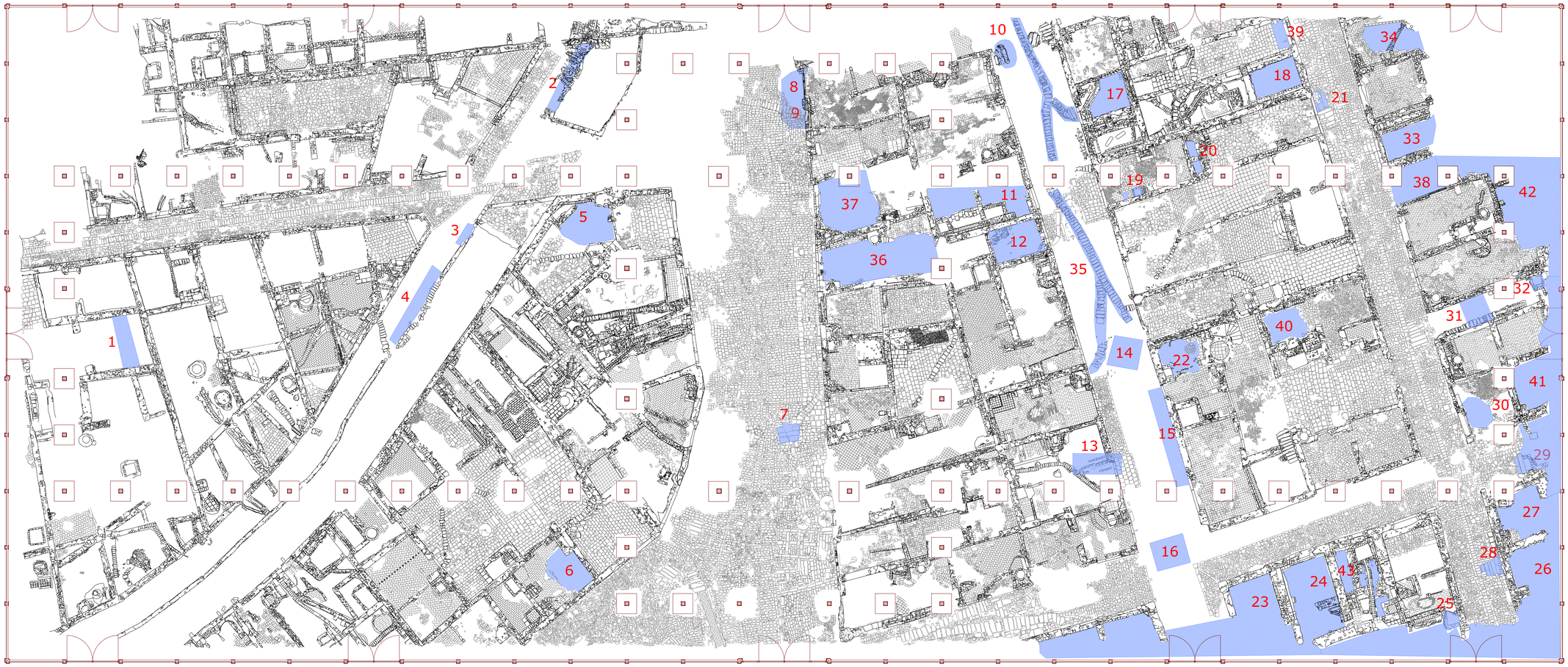

PUNTS DE CONFINAMENT	
Punts de confinament	00 nº de referència del punt d'actuació.

MEMÒRIA INTERVENCIÓ ARQUEOLÒGICA MERCAT DEL BORN
BARCELONA – BARCELONÈS –
Maig 2005 - Maig 2006
074-05

Planta punts de confinament

DIN A1
e. 1/200

06-46

0 15

Institut de cultura: MUSEU D'HISTÒRIA DE LA CIUTAT



CODEX
ARQUEOLOGIA I PATRIMONI

ANTONI FERNÁNDEZ ESPINOSA – Arqueòleg director
RAFAEL PIERA CATALÁN – Dibuixant
FRANCISCO PALMA – Topògraf

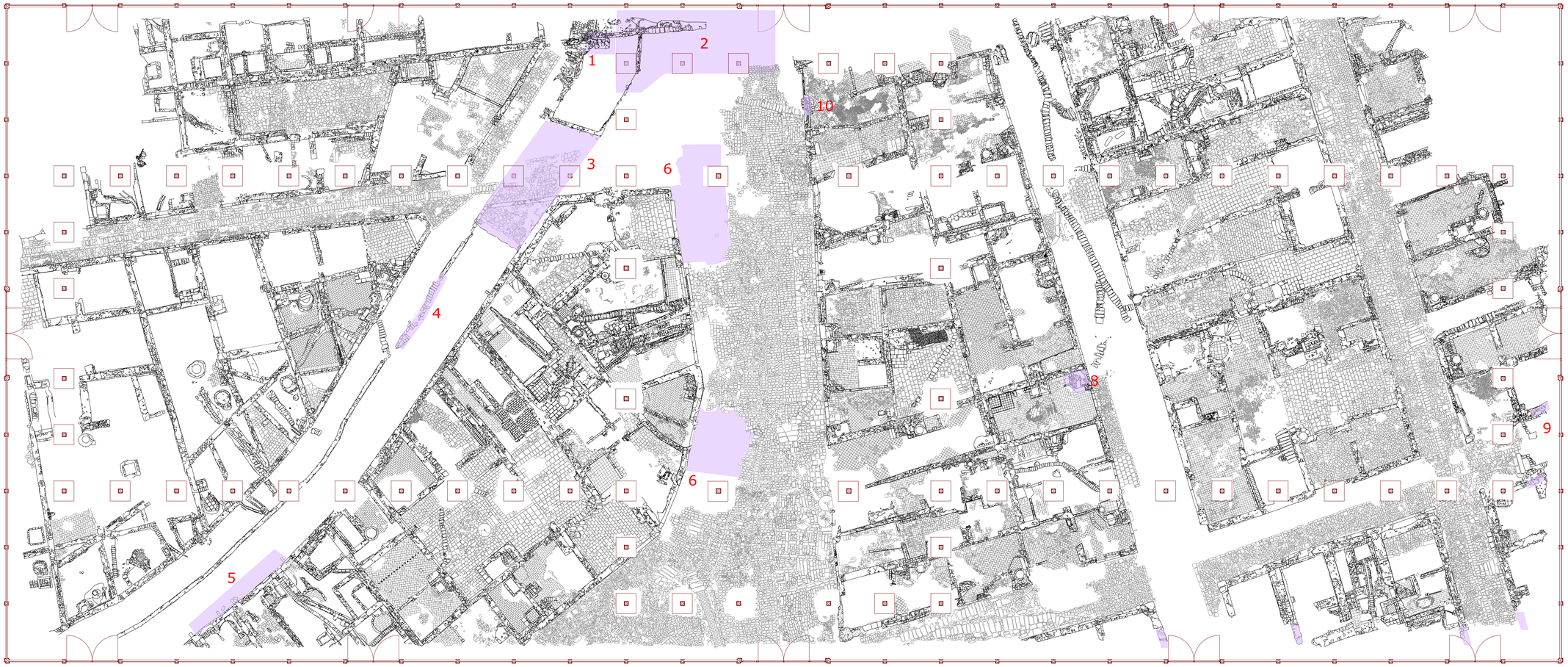

PUNTS DE REFORÇ ESTRUCTURAL	
Punts de reforç estructural	00 nº de referència del punt d'actuació.

MEMÒRIA INTERVENCIÓ ARQUEOLÒGICA MERCAT DEL BORN
BARCELONA – BARCELONÈS –
Maig 2005 – Maig 2006
074-05

Planta punts reforç estructural

DIN A1
e. 1/200

07–46

0 15

Institut de cultura: MUSEU D'HISTÒRIA DE LA CIUTAT



CODEX
ARQUEOLOGIA I PATRIMONI

ANTONI FERNÁNDEZ ESPINOSA – Arqueòleg director
RAFAEL PIERA CATALÁN – Dibuixant
FRANCISCO PALMA – Topògraf

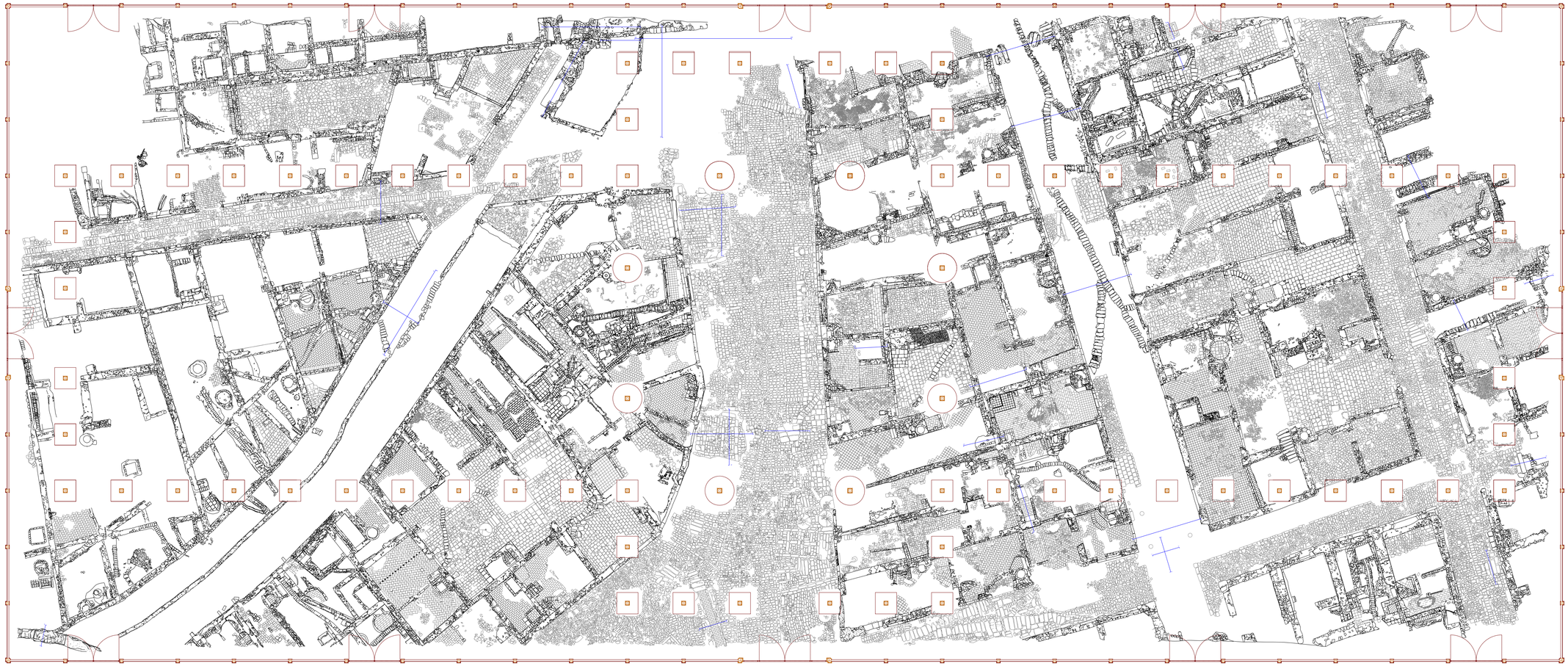

PLANTA SITUACIÓ DE LES SECCIONS

Línia on es marca la secció

A - A'

Referència de la secció

MEMÒRIA INTERVENCIÓ ARQUEOLÒGICA MERCAT DEL BORN

BARCELONA – BARCELONÈS –

Maig 2005 – Maig 2006

074-05

Planta situació de seccions

DIN A1
e. 1/200

08–46

0 15

Institut de cultura: MUSEU D'HISTÒRIA DE LA CIUTAT



CODEX
ARQUEOLOGIA I PATRIMONI

ANTONI FERNÁNDEZ ESPINOSA – Arqueòleg director
RAFAEL PIERA CATALÁN – Dibuixant
FRANCISCO PALMA – Topògraf

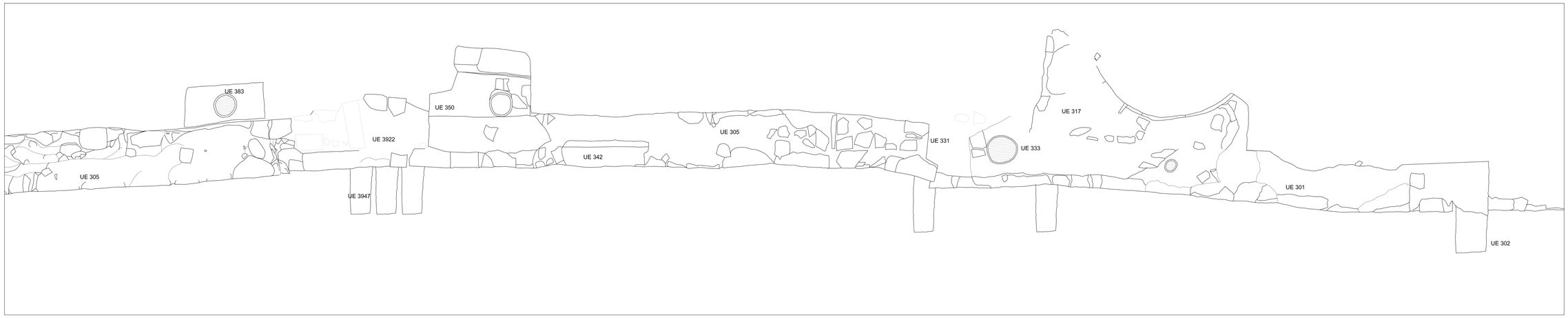

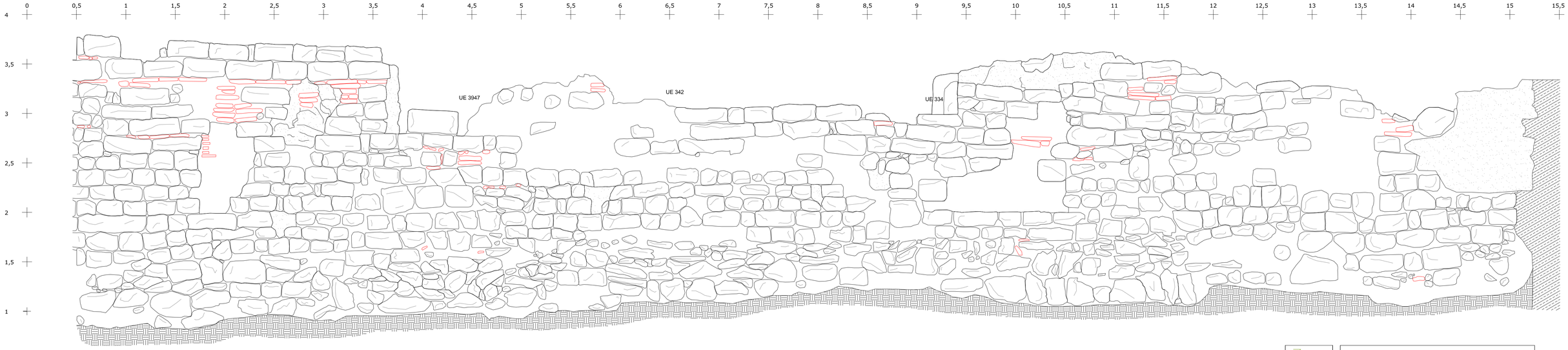

PUNT ARQUEOLÒGIC Núm. 1

ESTRUCTURES ARQUEOLÒGIQUES SECCIONADES

MORTER

PANTALLES

NIVELLS NO ANTRÒPICS

ALÇAT MUR SUD DEL REC COMTAL

E 1:20

0 0,25 0,5 0,75 1

MEMÒRIA INTERVENCIÓ ARQUEOLÒGICA MERCAT DEL BORN

BARCELONA – BARCELONÈS –

Maig 2005 – Maig 2006

074-05

Alçat punt d'actuació núm. 1

DIN A1

e. 1/20

09-46

Institut de cultura: MUSEU D'HISTÒRIA DE LA CIUTAT

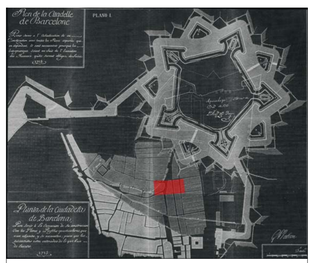

CODEX ARQUEOLOGIA I PATRIMONI

ANTONI FERNÁNDEZ ESPINOSA – Arqueòleg director

RAFAEL PIERA CATALÁN – Dibuixant

FRANCISCO PALMA – Topògraf

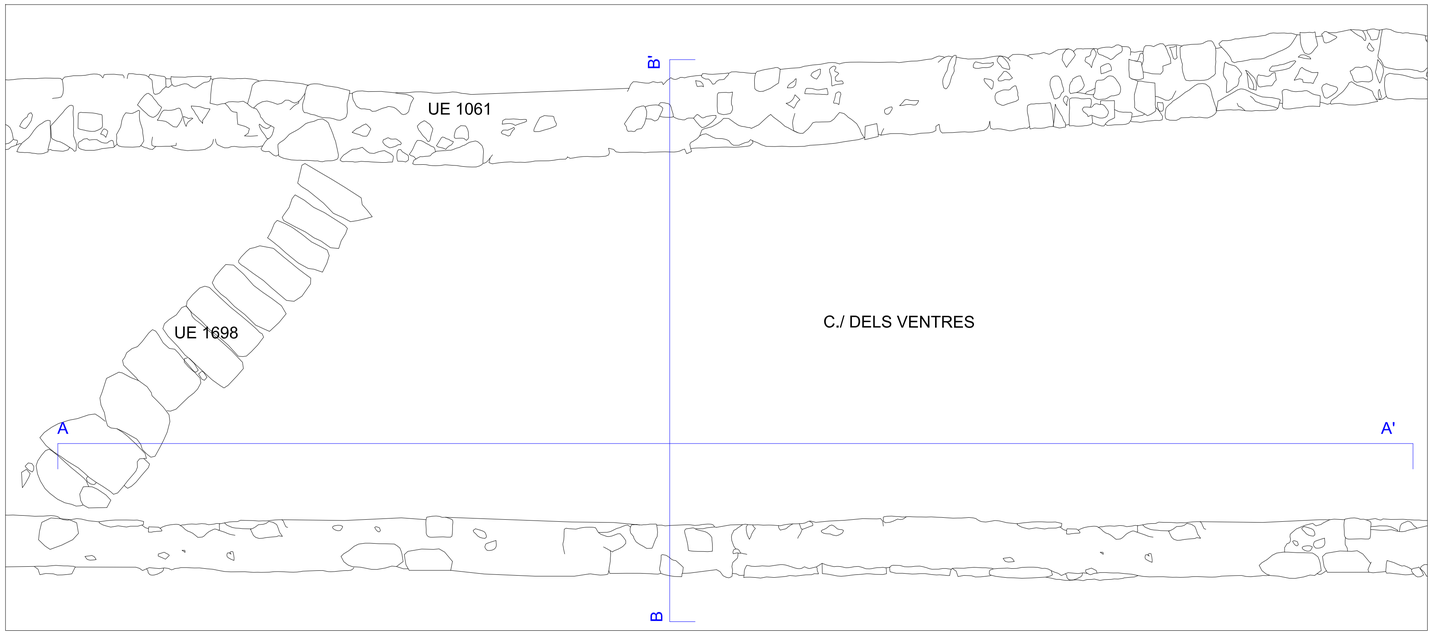

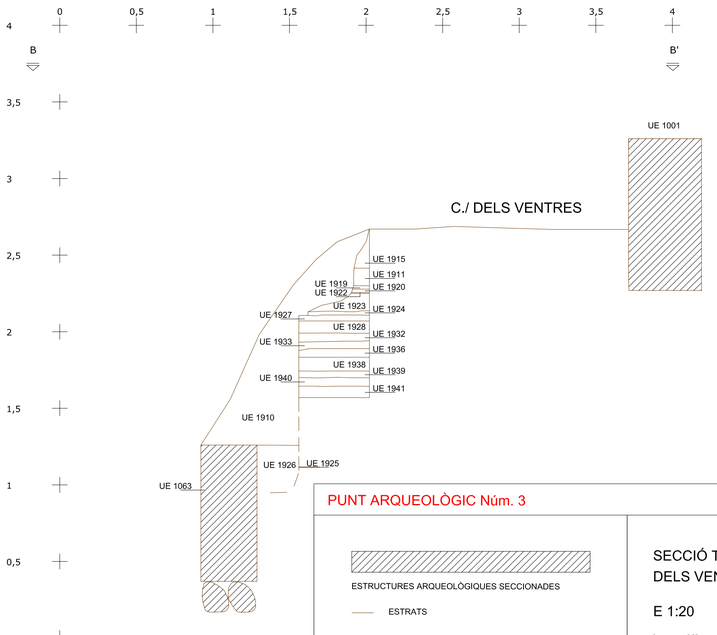

PUNT ARQUEOLÒGIC Núm. 3

ESTRUCTURES ARQUEOLÒGIQUES SECCIONADES

ESTRATS

UE 1915 UNITATS ESTRATIGRÀFIQUES

SECCIÓ TRANSVERSAL CARRER DELS VENTRES B-B' (S-N)

E 1:20

0 0,25 0,5 0,75 1

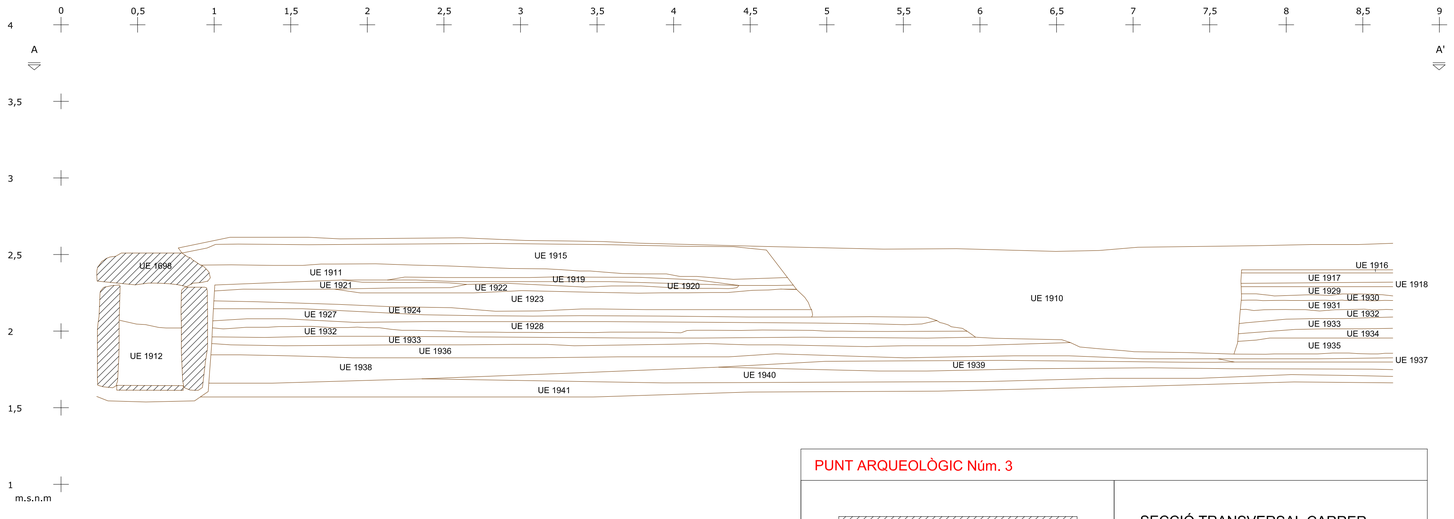

PUNT ARQUEOLÒGIC Núm. 3

ESTRUCTURES ARQUEOLÒGIQUES SECCIONADES

ESTRATS

UE 1915 UNITATS ESTRATIGRÀFIQUES

SECCIÓ TRANSVERSAL CARRER DELS VENTRES A-A' (W-E)

E 1:20

0 0,25 0,5 0,75 1

MEMÒRIA INTERVENCIÓ ARQUEOLÒGICA MERCAT DEL BORN
BARCELONA – BARCELONÈS –
Maig 2005 – Maig 2006
074-05

Planta i seccions del punt d'actuació 3

DIN A1
e. 1/20

10-46

Institut de Cultura: MUSEU D'HISTÒRIA DE LA CIUTAT



CODEX
ARQUEOLOGIA I PATRIMONI

ANTONI FERNÁNDEZ ESPINOSA – Arqueòleg director
RAFAEL PIERA CATALÁN – Dibuixant
FRANCISCO PALMA – Topògraf

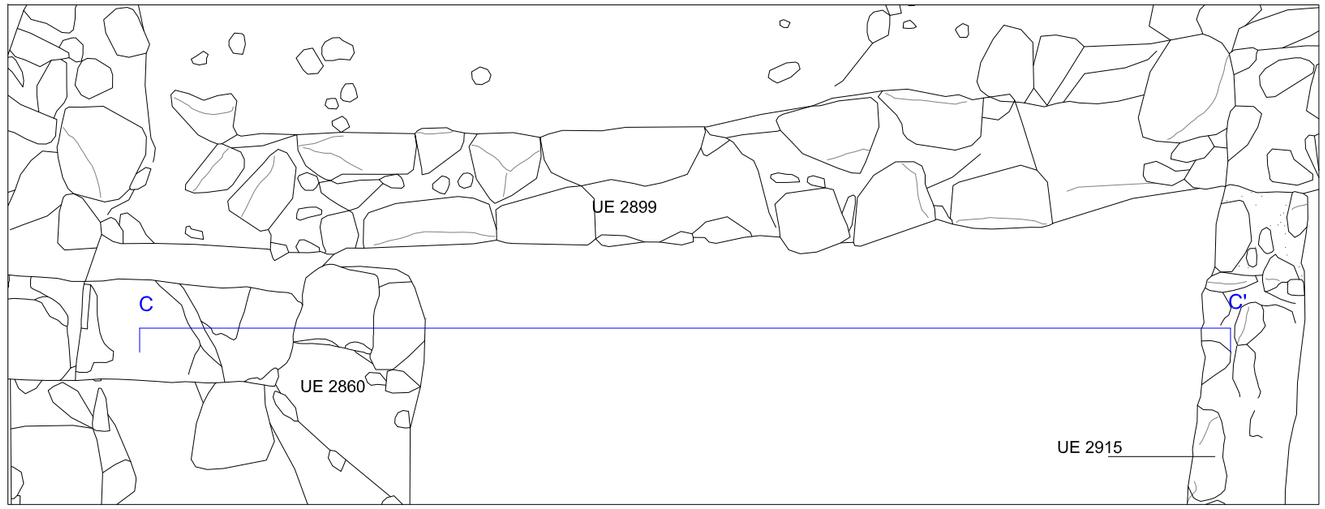

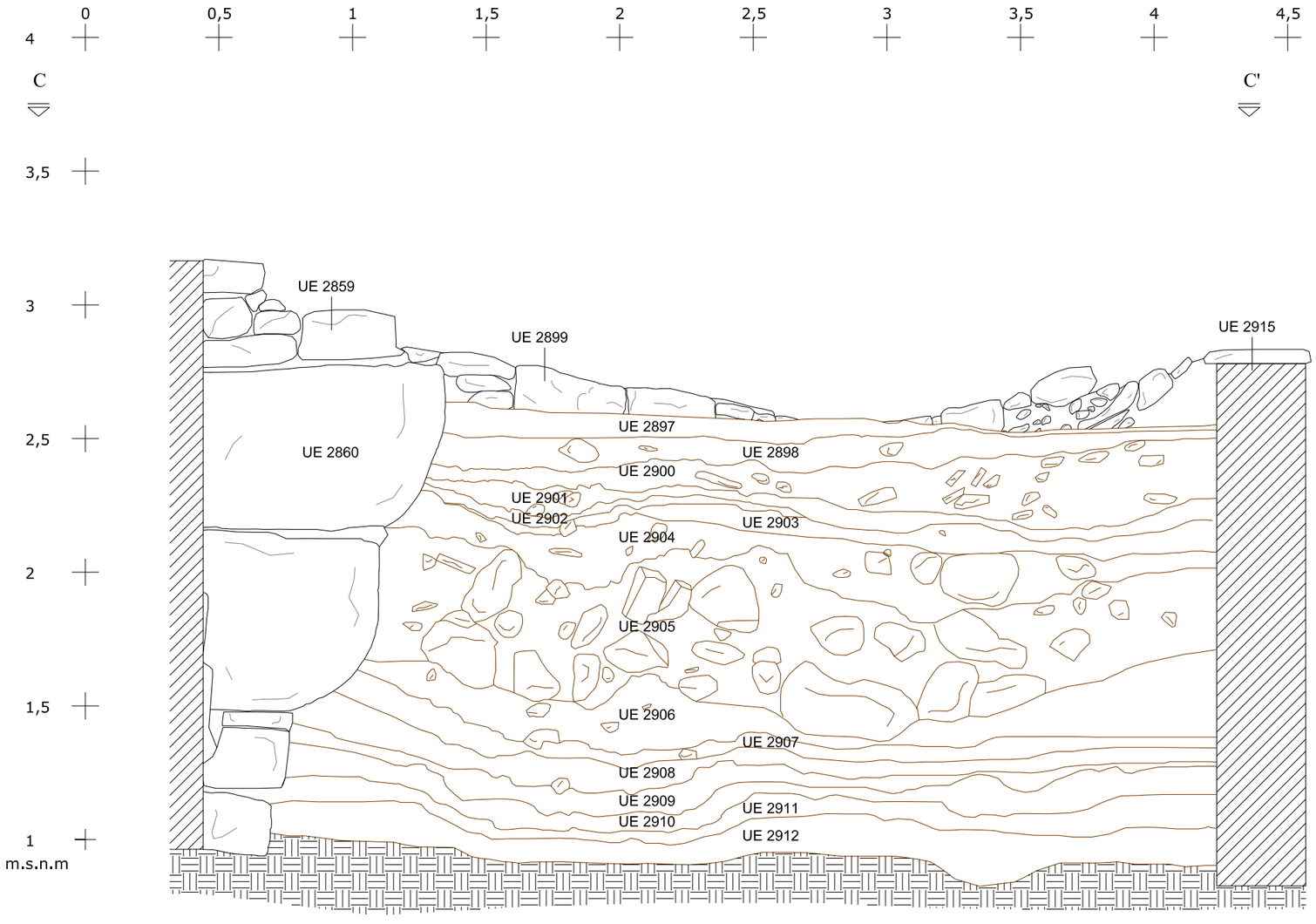

PUNT ARQUEOLÒGIC Núm. 4

PLANTA I SECCIÓ C-C' (W-E)
REC COMTAL
E 1:20

0 0.25 0.5 0.75 1

ESTRUCTURES ARQUEOLÒGIQUES SECCIONADES

MORTER

NIVELLS NO ANTRÒPICS

ESTRATS

UE 2897 UNITATS ESTRATIGRÀFIQUES

MEMÒRIA INTERVENCIÓ ARQUEOLÒGICA MERCAT DEL BORN
BARCELONA – BARCELONÈS –
Maig 2005 - Maig 2006
074-05

Planta i secció punt núm. 4

DIN A3
e. 1/20

11-46

Institut de cultura: MUSEU D'HISTÒRIA DE LA CIUTAT



CODEX
ARQUEOLOGIA I PATRIMONI

ANTONI FERNÁNDEZ ESPINOSA – Arqueòleg director
RAFAEL PIERA CATALÁN – Dibuixant
FRANCISCO PALMA – Topògraf

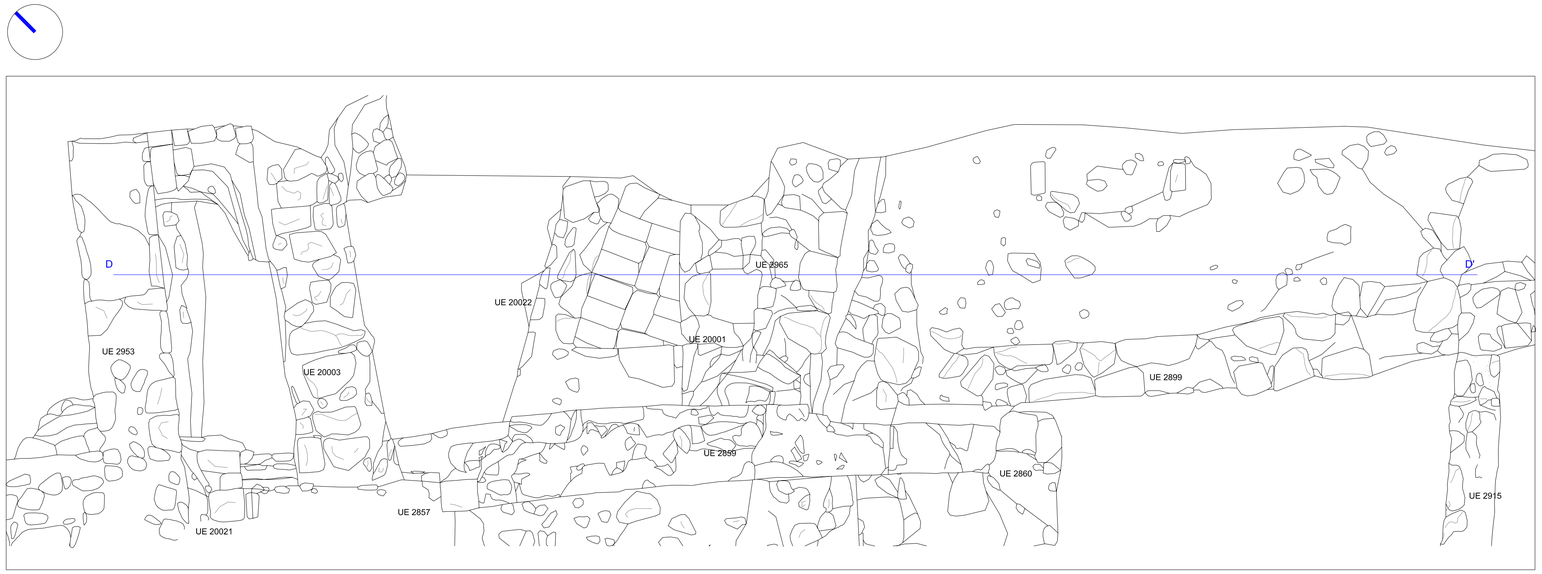

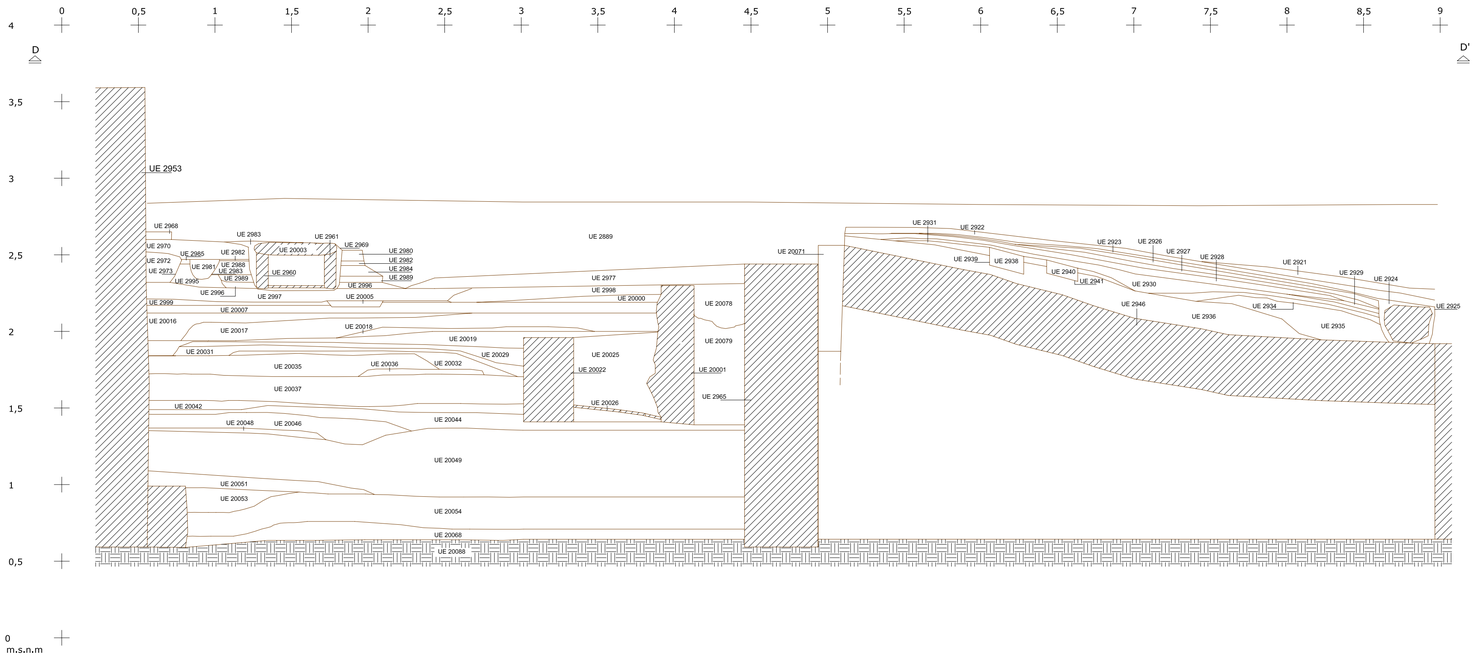

PUNT ARQUEOLÒGIC Núm. 5

ESTRUCTURES ARQUEOLÒGIQUES SECCIONADES

NIVELLS NO ANTRÒPICS

ESTRATS

UE 2915 UNITATS ESTRATIGRÀFIQUES

SECCIÓ LONGITUDINAL D-D'
Hab.21 i pont sobre el Rec (W-E)

E 1:20

0 0,25 0,5 0,75 1

MEMÒRIA INTERVENCIÓ ARQUEOLÒGICA MERCAT DEL BORN
BARCELONA – BARCELONÈS –
Maig 2005 – Maig 2006
07A-05

Planta i secció punt núm. 5

DIN A1
e. 1/20

12-46

Institut de cultura: MUSEU D'HISTÒRIA DE LA CIUTAT

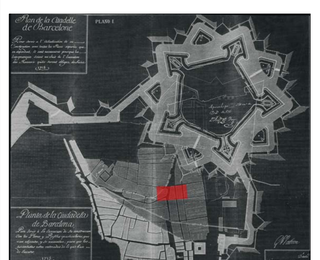

CODEX
ARQUEOLOGIA I PATRIMONI

ANTONI FERNÁNDEZ ESPINOSA – Arqueòleg director
RAFAEL PIERA CATALÁN – Dibuixant
FRANCISCO PALMA – Topògraf



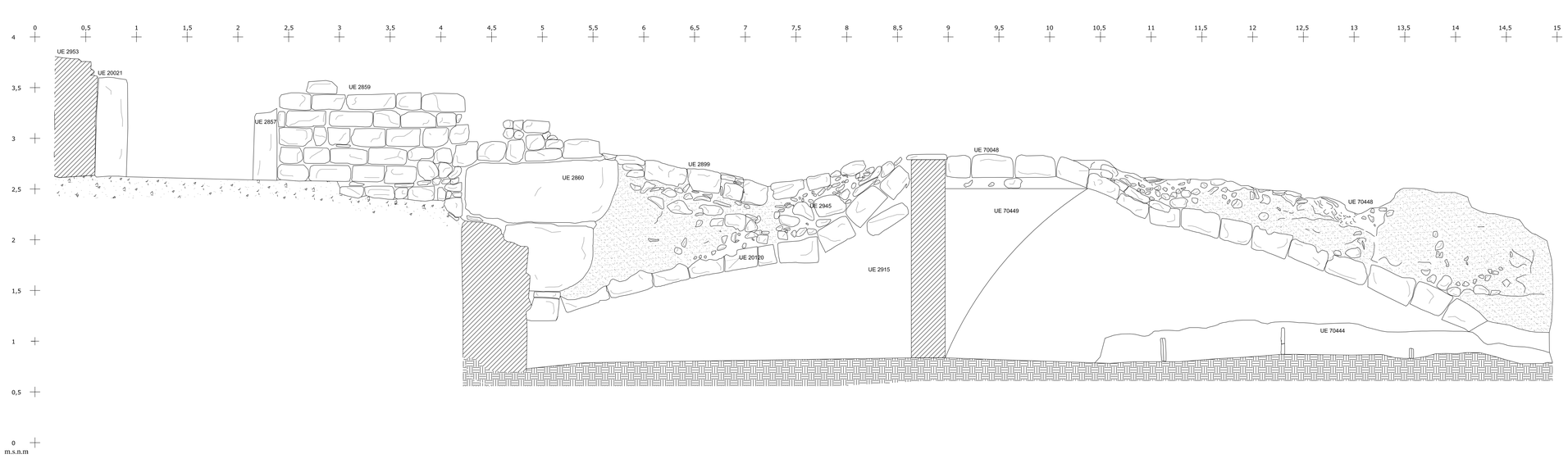

PUNT ARQUEOLÒGIC Núm. 5

ESTRUCTURES ARQUEOLÒGIQUES SECCIONADES

MORTER

NIVELLS ARQUEOLÒGICS NO EXCAVATS

NIVELLS NO ANTRÒPICS

ALÇAT Hab.21, PONT DEL REC
I ARC DE CLAVEGUERA

E 1:20

0 0,25 0,5 0,75 1

ESTRATS

UE 2915 UNITATS ESTRATIGRÀFIQUES

MEMÒRIA INTERVENCIÓ ARQUEOLÒGICA MERCAT DEL BORN
BARCELONA – BARCELONÈS –
Maig 2005 – Maig 2006
074-05

Alçat punta'actuació núm. 5

DIN A1
e. 1/20

13-46

Institut de cultura: MUSEU D'HISTÒRIA DE LA CIUTAT

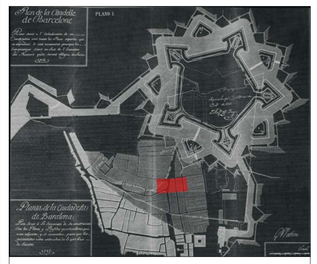

CODEX
ARQUEOLOGIA I PATRIMONI

ANTONI FERNÁNDEZ ESPINOSA – Arqueòleg director
RAFAEL PIERA CATALÁN – Dibuixant
FRANCISCO PALMA – Topògraf

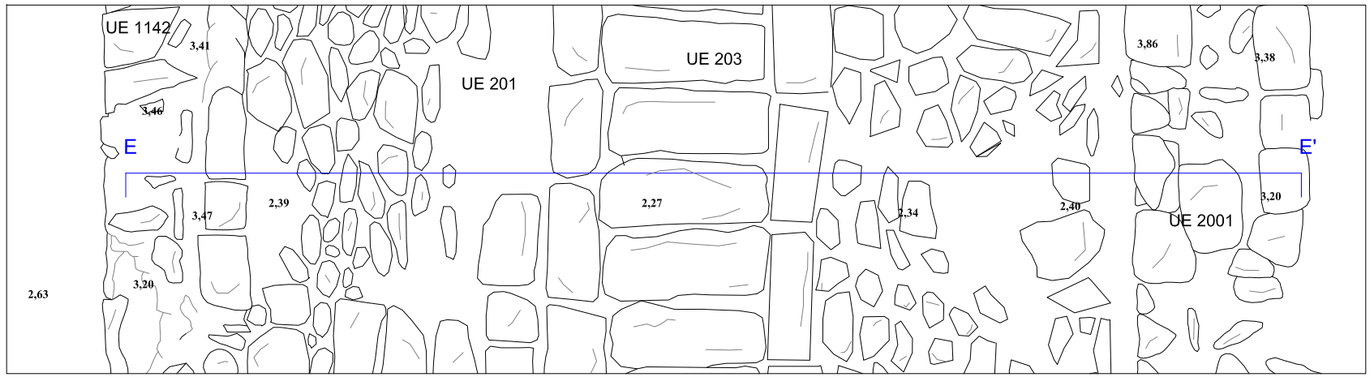

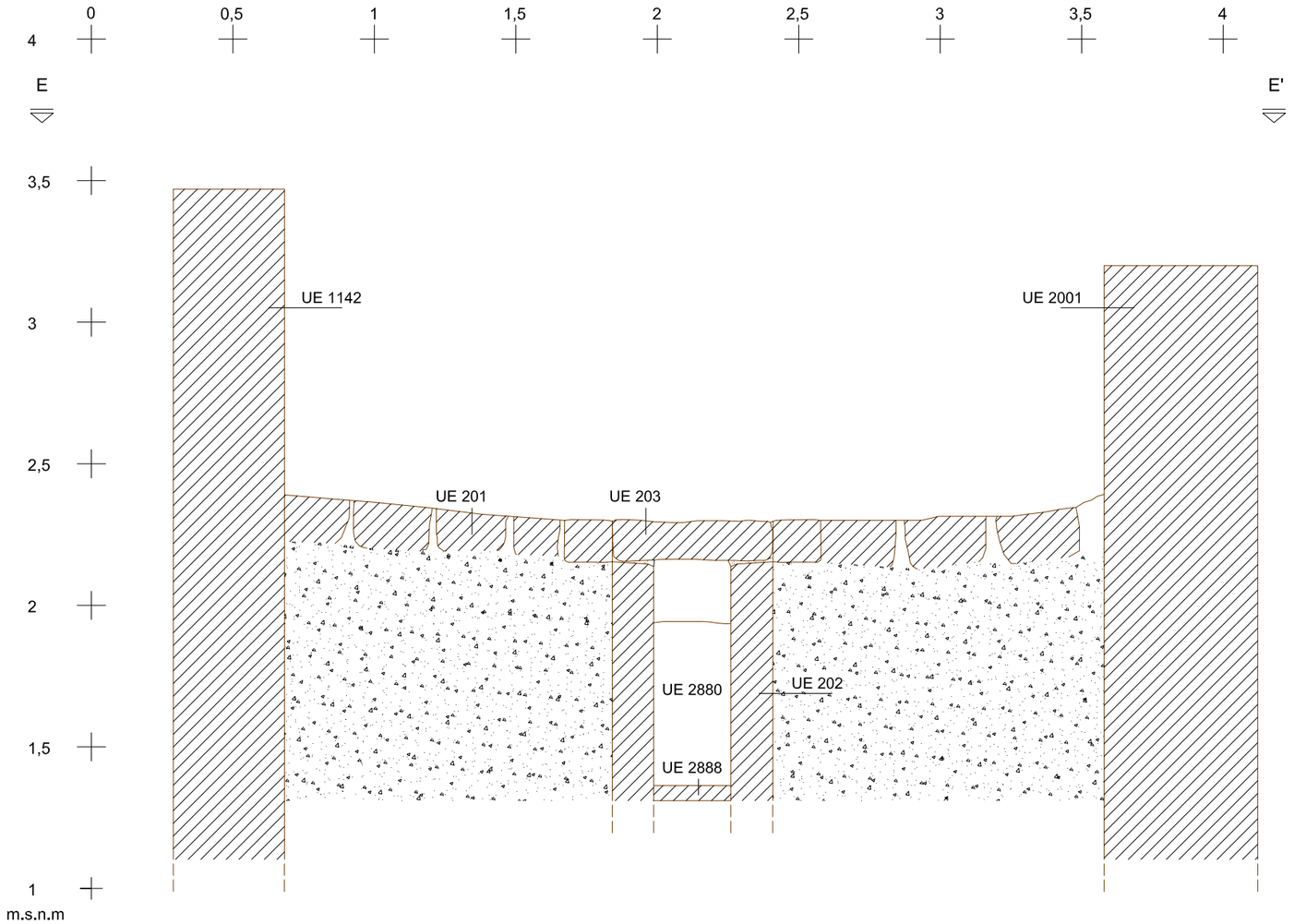

PUNT ARQUEOLÒGIC Núm. 6

PLANTA I SECCIÓ CLAVEGUERA
CARRER DE NA RODÉS
E 1:20

0 0.25 0.5 0.75 1

ESTRUCTURES ARQUEOLÒGIQUES SECCIONADES

NIVELLS ARQUEOLÒGICS NO EXCAVATS

UE 2880 UNITATS ESTRATIGRÀFIQUES

MEMÒRIA INTERVENCIÓ ARQUEOLÒGICA MERCAT DEL BORN
BARCELONA – BARCELONÈS –
Maig 2005 - Maig 2006
074-05

Planta i secció punt núm.6

DIN A3
e. 1/20

14-46

Institut de cultura MUSEU D'HISTÒRIA DE LA CIUTAT



CODEX ARQUEOLOGIA I PATRIMONI

ANTONI FERNÁNDEZ ESPINOSA – Arqueòleg director
RAFAEL PIERA CATALÁN – Dibuixant
FRANCISCO PALMA – Topògraf

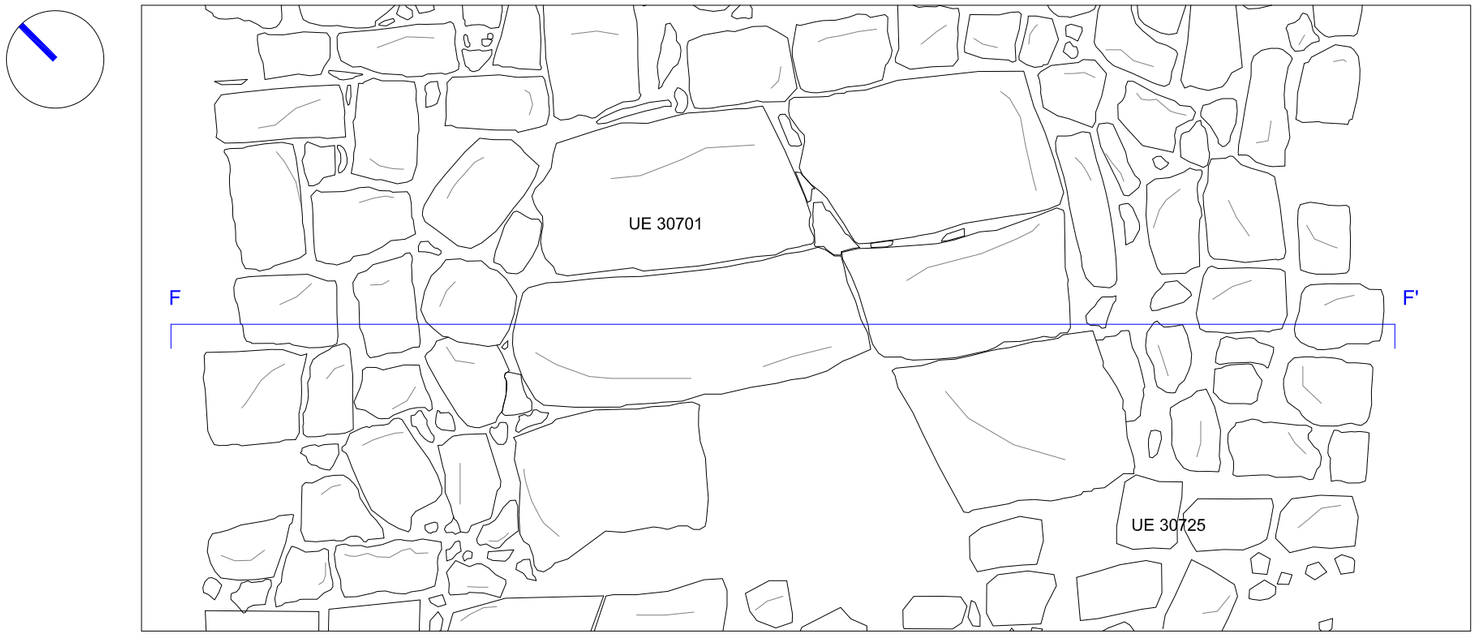

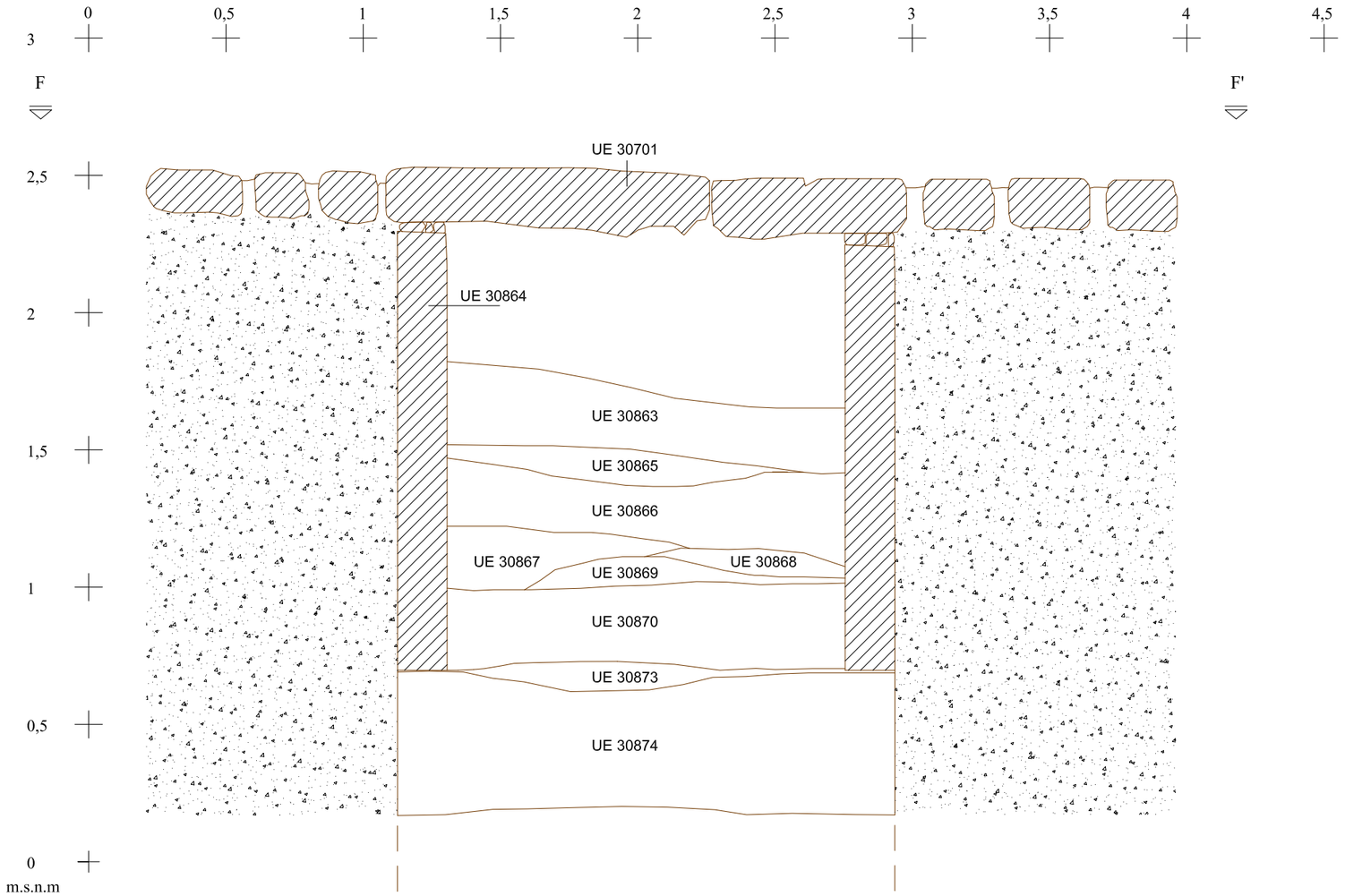

PUNT ARQUEOLÒGIC Núm. 7

SECCIÓ TRANSVERSAL FOSSA
F-F' (W-E) CARRER QUI VA DEL BORN
E 1:20

0 0.25 0.5 0.75 1

ESTRUCTURES ARQUEOLÒGIQUES SECCIONADES

NIVELLS ARQUEOLÒGICS NO EXCAVATS

ESTRATS

UE 30863 UNITATS ESTRATIGRÀFIQUES

MEMÒRIA INTERVENCIÓ ARQUEOLÒGICA MERCAT DEL BORN
BARCELONA – BARCELONÈS –
Maig 2005 – Maig 2006
074-05

Planta i secció punt núm. 7

DIN A3
e. 1/20

15-46

Institut de cultura: MUSEU D'HISTÒRIA DE LA CIUTAT



CODEX ARQUEOLOGIA I PATRIMONI

ANTONI FERNÁNDEZ ESPINOSA – Arqueòleg director
RAFAEL PIERA CATALÁN – Dibuixant
FRANCISCO PALMA – Topògraf

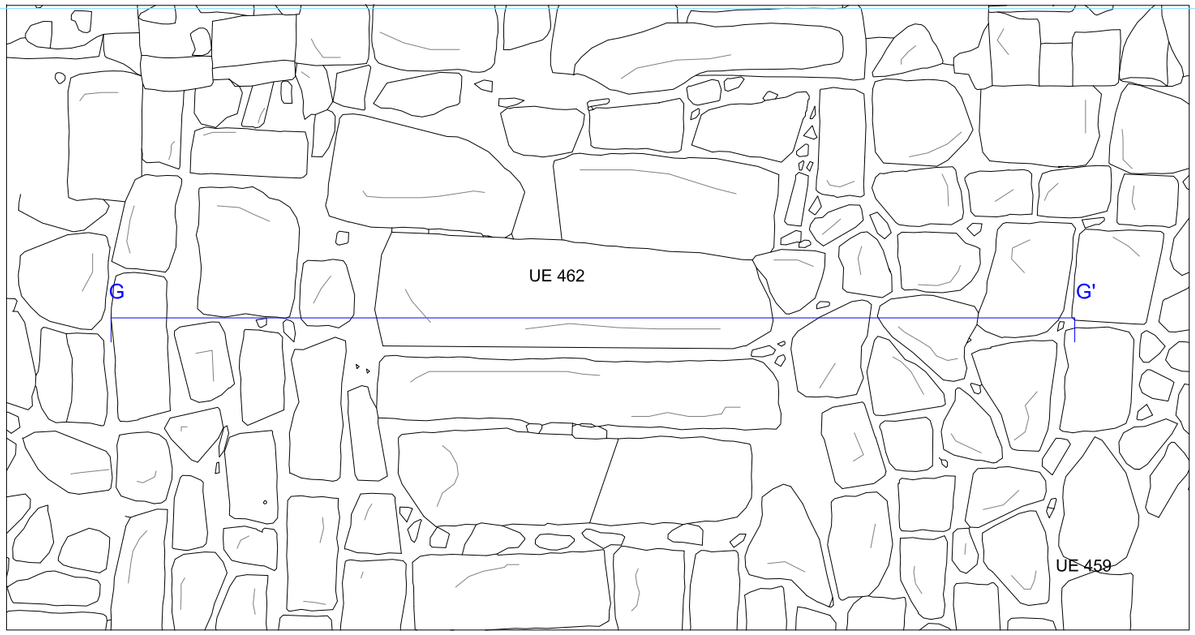



PUNT ARQUEOLÒGIC Núm. 10 a

SECCIÓ TRANSVERSAL FOSSA
G-G' (N-S) CARRER BONAYRE sud
E 1:20

0 0.25 0.5 0.75 1

ESTRUCTURES ARQUEOLÒGIQUES SECCIONADES

NIVELLS ARQUEOLÒGICS NO EXCAVATS

ESTRATS

UE 4410 UNITATS ESTRATIGRÀFIQUES

MEMÒRIA INTERVENCIÓ ARQUEOLÒGICA MERCAT DEL BORN
BARCELONA – BARCELONÈS – 074-05
Maig 2005 – Maig 2006

Planta i secció punt núm. 10 a

DIN A3
e. 1/20

16-46

Institut de Cultura MUSEU D'HISTÒRIA DE LA CIUTAT



CODEX ARQUEOLOGIA I PATRIMONI

ANTONI FERNÁNDEZ ESPINOSA – Arqueòleg director
RAFAEL PIERA CATALÁN – Dibuixant
FRANCISCO PALMA – Topògraf

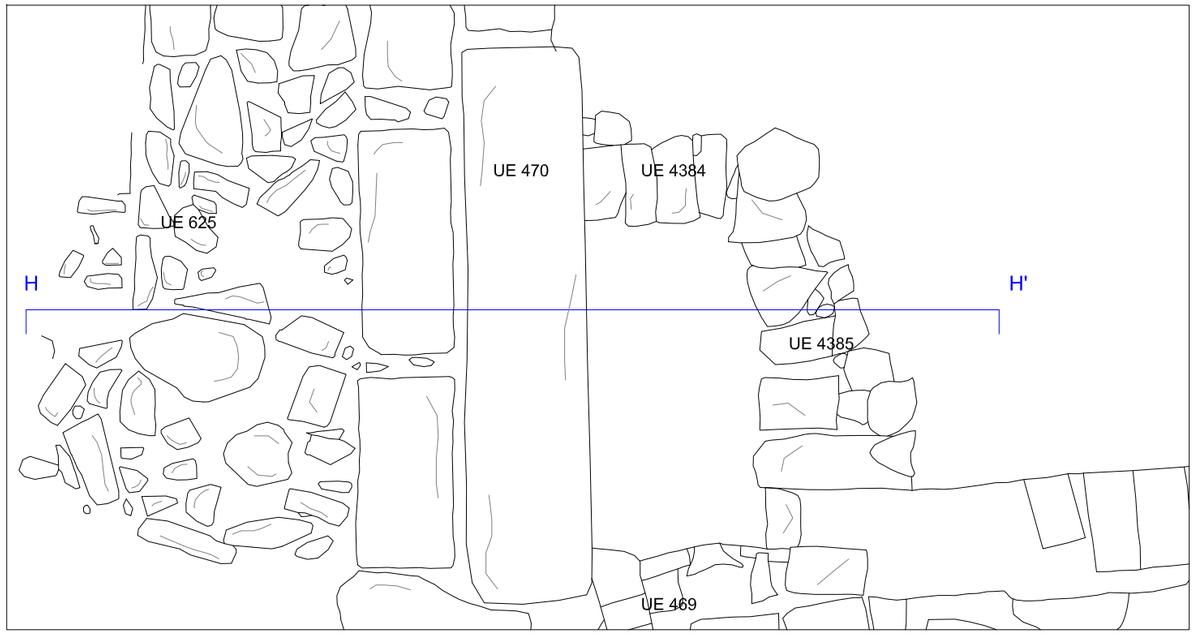

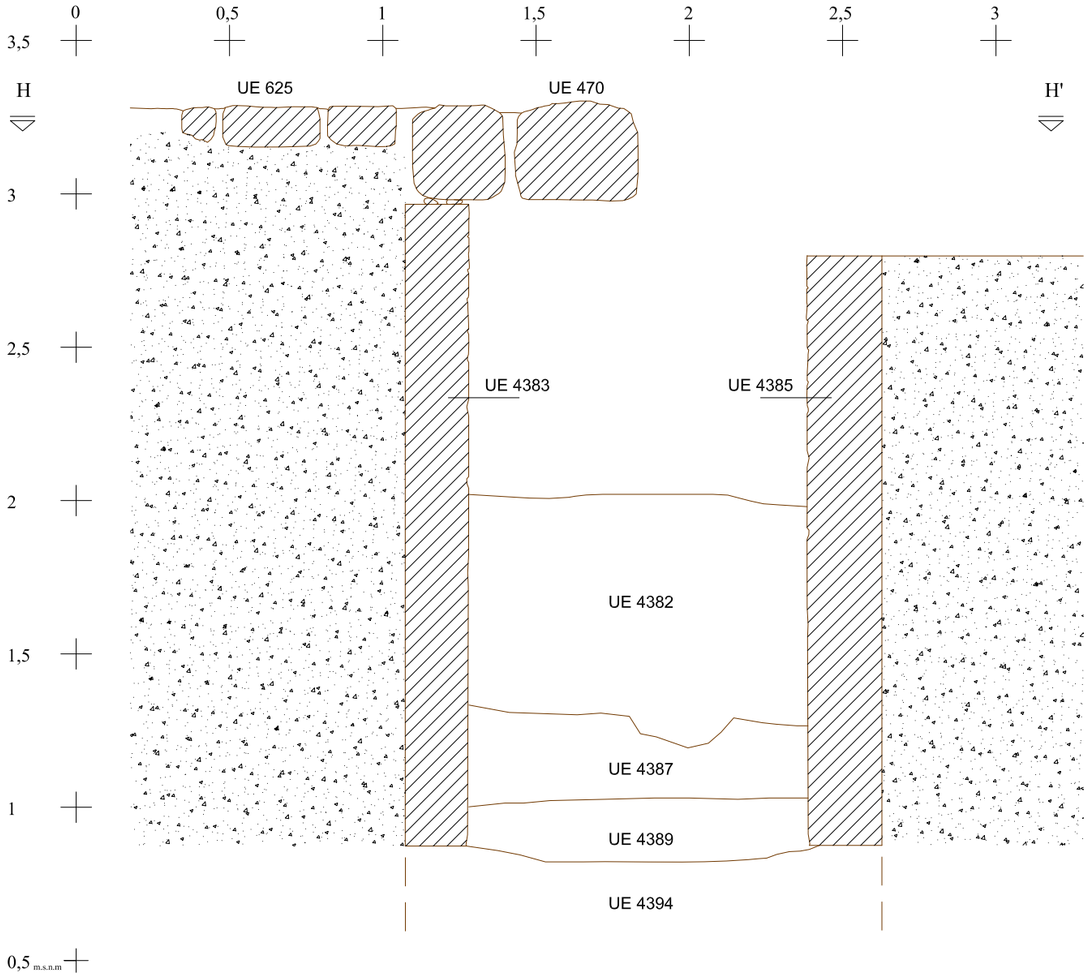

PUNT ARQUEOLÒGIC Núm. 10 b

SECCIÓ LONGITUDINAL FOSSA
H-H' (W-E) CARRER XUCLES
E 1:20

0 0.25 0.5 0.75 1

ESTRUCTURES ARQUEOLÒGIQUES SECCIONADES

NIVELLS ARQUEOLÒGICS NO EXCAVATS

ESTRATS

UE 4382 UNITATS ESTRATIGRÀFIQUES

MEMÒRIA INTERVENCIÓ ARQUEOLÒGICA MERCAT DEL BORN
BARCELONA – BARCELONÈS –
Maig 2005 – Maig 2006
074-05

Planta i secció punt núm. 10 b

DIN A3
e. 1/20

17-46

Institut de cultura: MUSEU D'HISTÒRIA DE LA CIUTAT



CODEX ARQUEOLOGIA I PATRIMONI

ANTONI FERNÁNDEZ ESPINOSA – Arqueòleg director
RAFAEL PIERA CATALÁN – Dibuixant
FRANCISCO PALMA – Topògraf

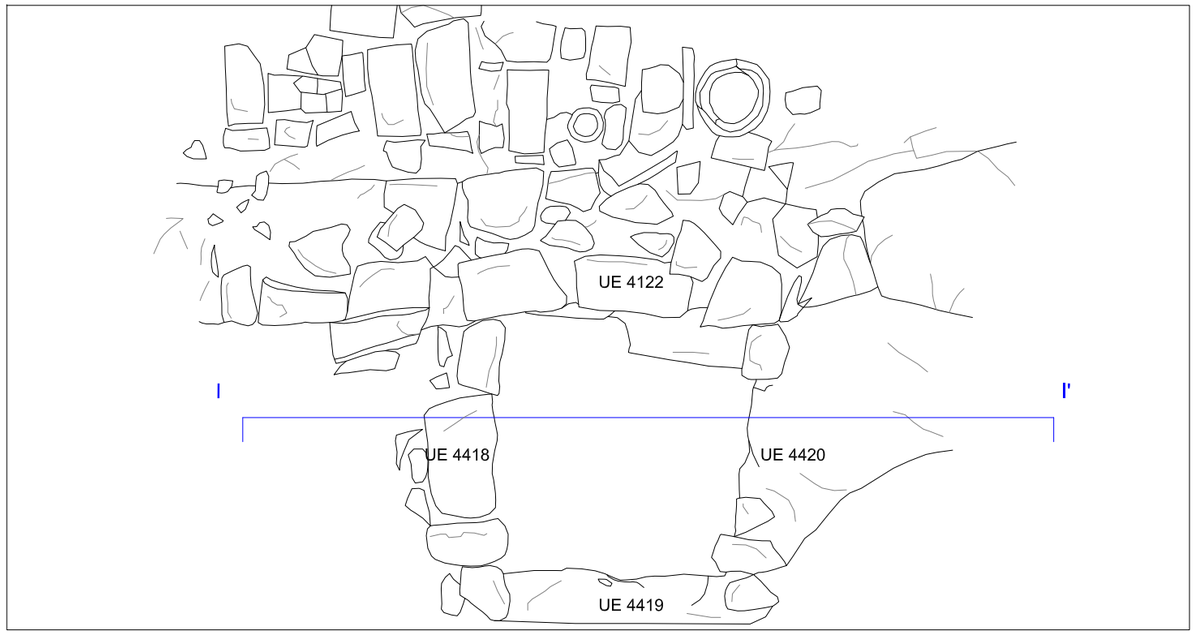

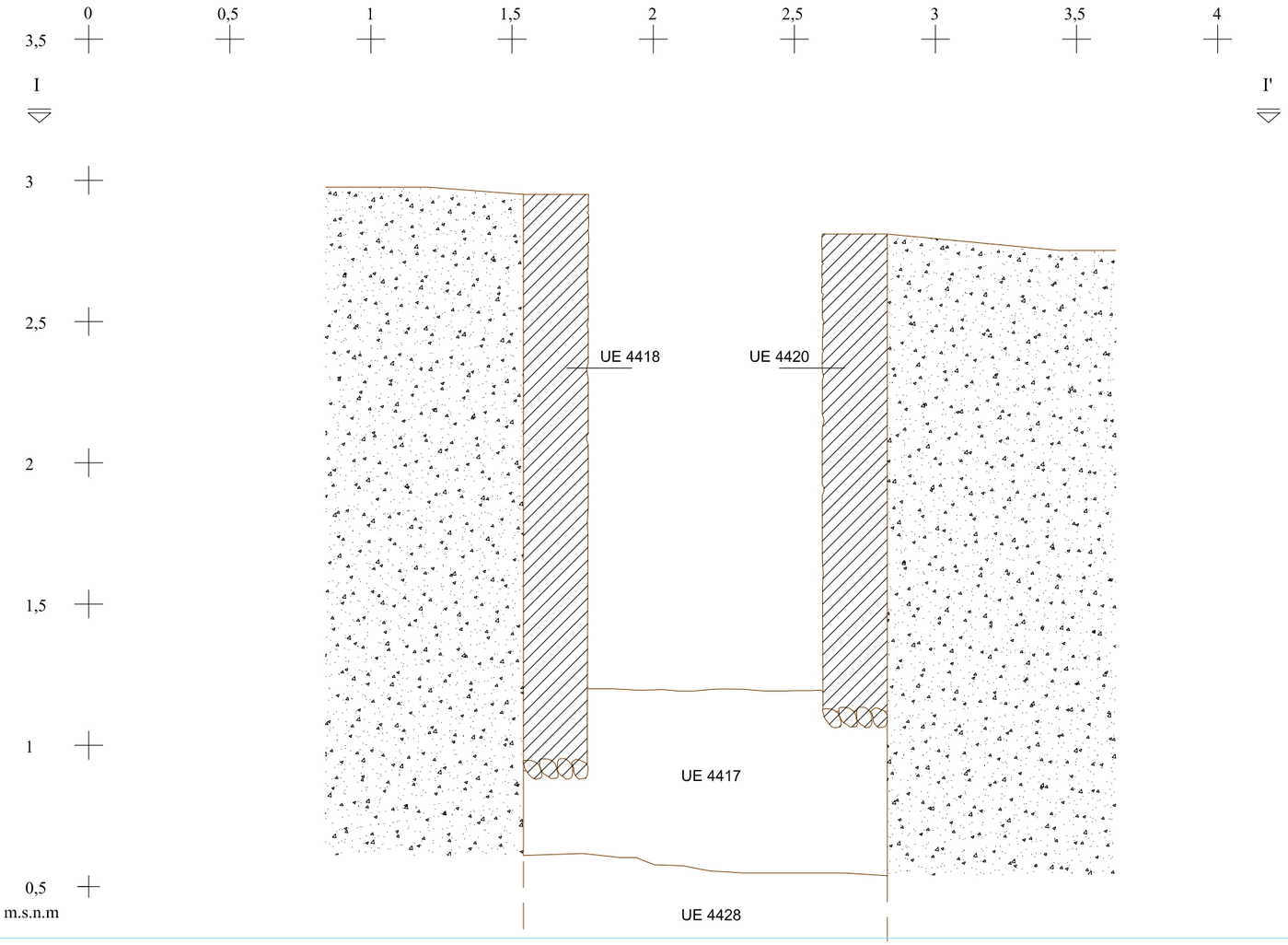

PUNT ARQUEOLÒGIC Núm. 10 c

SECCIÓ LONGITUDINAL FOSSA
I-I' (W-E) CARRER MAIA
E 1:20

0 0.25 0.5 0.75 1

ESTRUCTURES ARQUEOLÒGIQUES SECCIONADES

NIVELLS ARQUEOLÒGICS NO EXCAVATS

ESTRATS

UE 4417 UNITATS ESTRATIGRÀFIQUES

MEMÒRIA INTERVENCIÓ ARQUEOLÒGICA MERCAT DEL BORN
BARCELONA – BARCELONÈS – 074-05
Maig 2005 – Maig 2006

Planta i secció punt núm. 10 c

DIN A3
e. 1/20

18-46

Institut de cultura: MUSEU D'HISTÒRIA DE LA CIUTAT



CODEX ARQUEOLOGIA I PATRIMONI

ANTONI FERNÁNDEZ ESPINOSA – Arqueòleg director
RAFAEL PIERA CATALÁN – Dibuixant
FRANCISCO PALMA – Topògraf

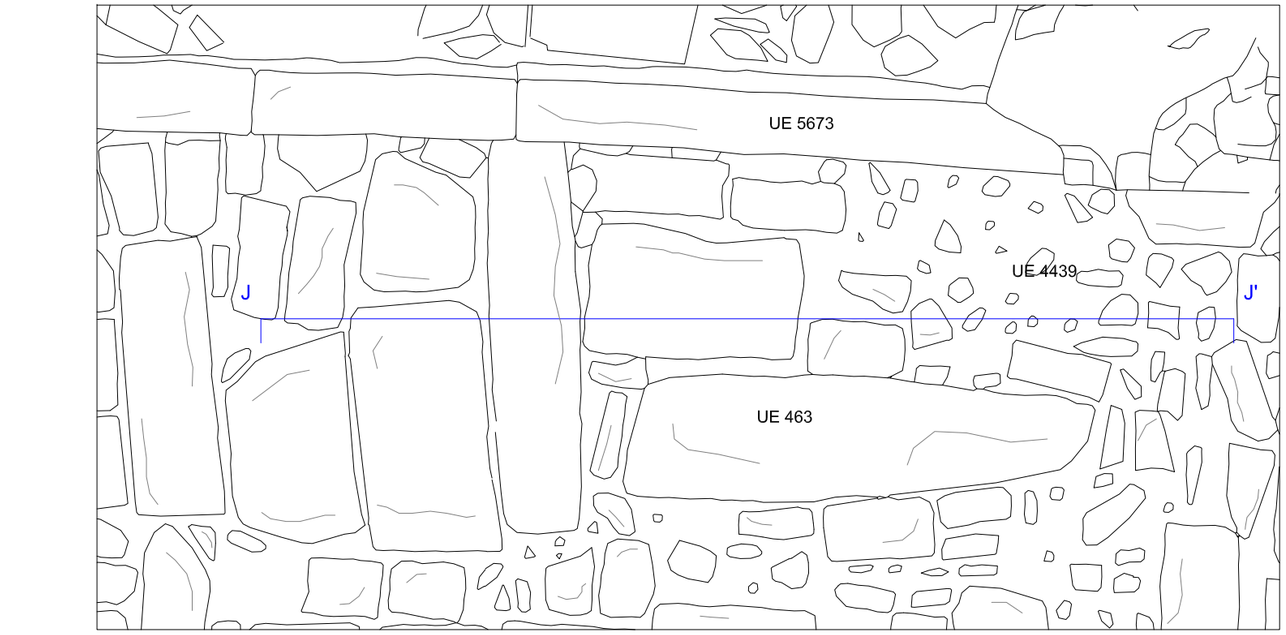

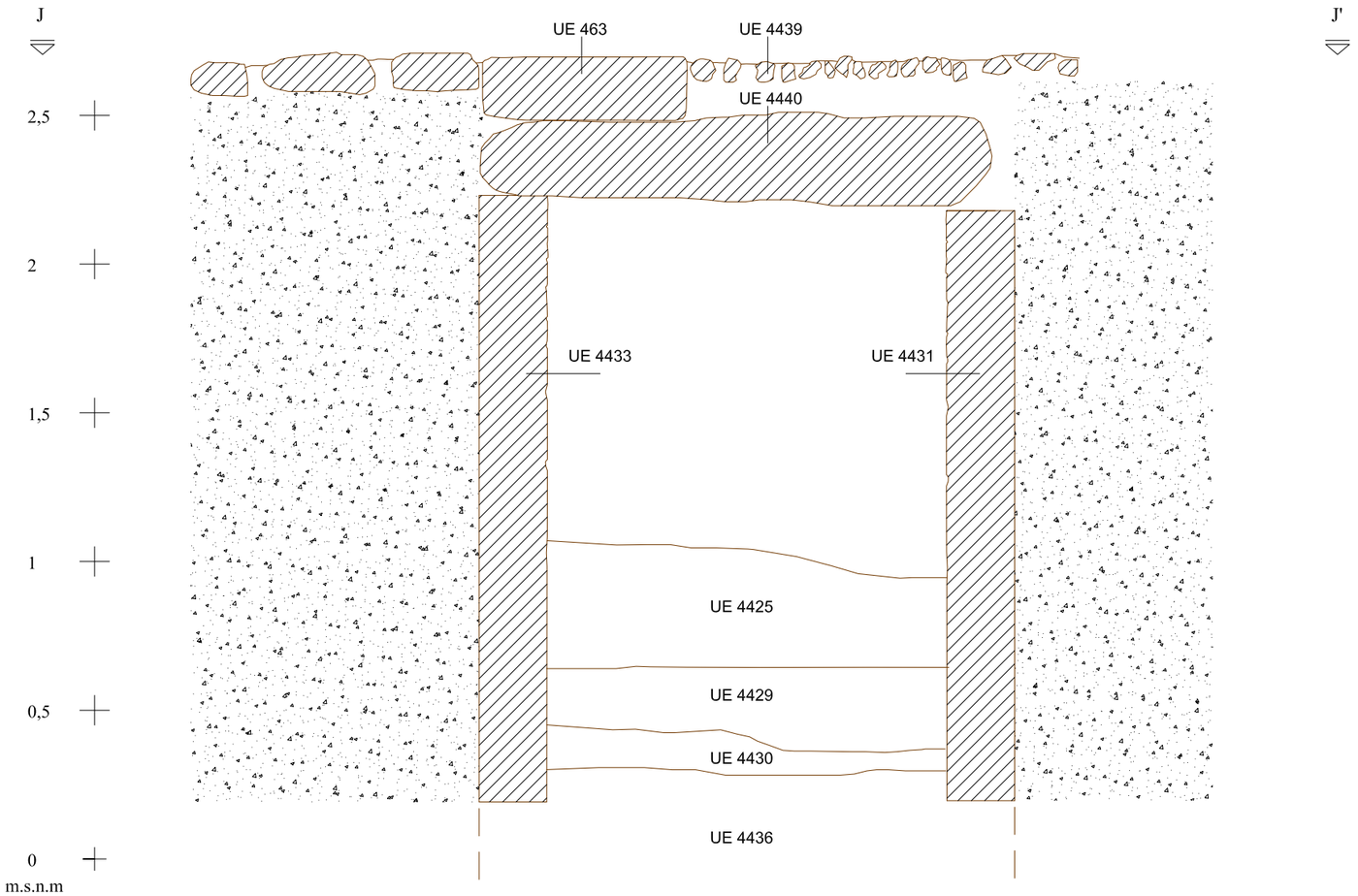

PUNT ARQUEOLÒGIC Núm. 10 d

SECCIÓ TRANSVERSAL FOSSA
J-J' (N-S) CARRER BONAYRE nord
E 1:20

0 0.25 0.5 0.75 1

ESTRUCTURES ARQUEOLÒGIQUES SECCIONADES

NIVELLS ARQUEOLÒGICS NO EXCAVATS

ESTRATS

UE 4425 UNITATS ESTRATIGRÀFIQUES

MEMÒRIA INTERVENCIÓ ARQUEOLÒGICA MERCAT DEL BORN
BARCELONA – BARCELONÈS – 074-05
Maig 2005 – Maig 2006

Planta i secció punt núm. 10 d

DIN A3
e. 1/20

19-46

Institut de cultura: MUSEU D'HISTÒRIA DE LA CIUTAT



CODEX ARQUEOLOGIA I PATRIMONI

ANTONI FERNÁNDEZ ESPINOSA – Arqueòleg director
RAFAEL PIERA CATALÁN – Dibuixant
FRANCISCO PALMA – Topògraf



PUNT ARQUEOLÒGIC Núm. 11

PLANTA I SECCIÓ K-K' (N-S) SONDEIG CARRER D'EN MAIA
E 1:20

0 0.25 0.5 0.75 1

ESTRUCTURES ARQUEOLÒGIQUES SECCIONADES

NIVELLS NO ANTRÒPICS

ESTRATS

UE 4345 UNITATS ESTRATIGRÀFIQUES

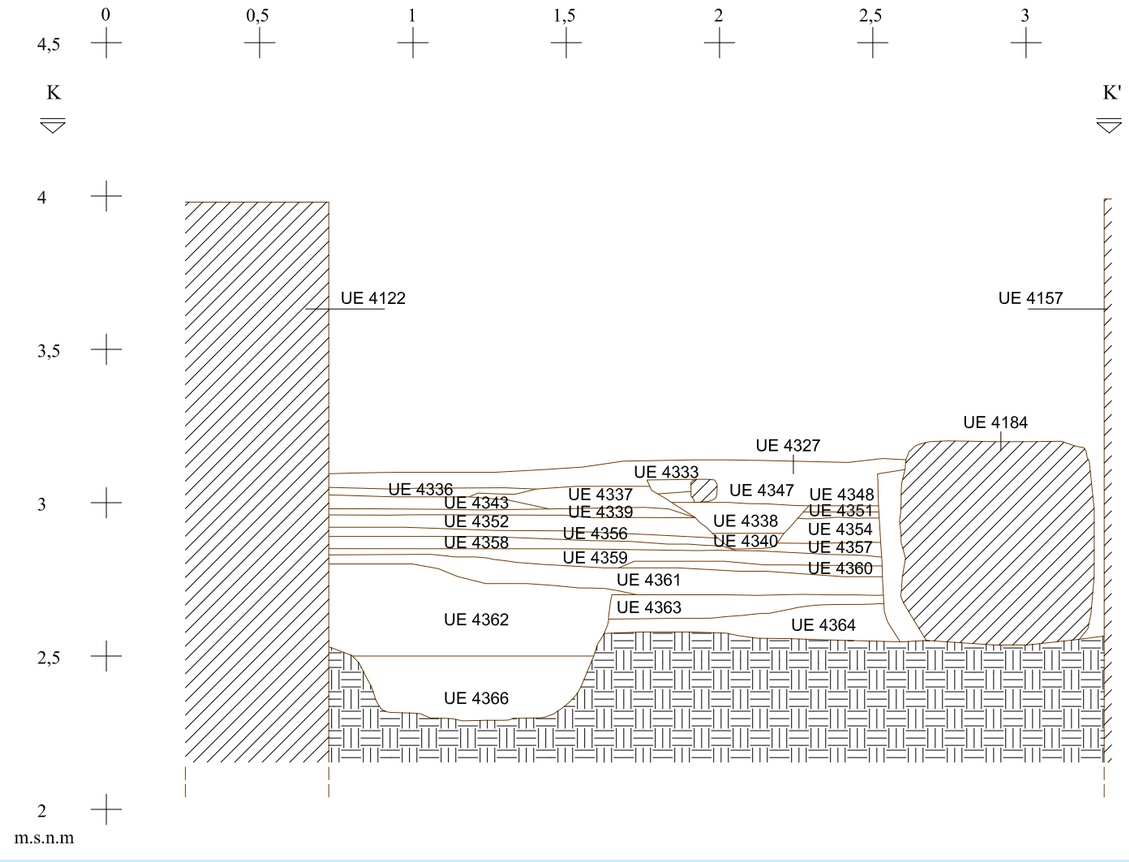

MEMÒRIA INTERVENCIÓ ARQUEOLÒGICA MERCAT DEL BORN
BARCELONA - BARCELONÈS - 074-05
Maig 2005 - Maig 2006

Planta i secció punt núm. 11

DIN A3
E. 1/20

20-46

Institut de cultura: MUSEU D'HISTÒRIA DE LA CIUTAT



CODEX ARQUEOLOGIA I PATRIMONI

ANTONI FERNÁNDEZ ESPINOSA – Arqueòleg director
RAFAEL PIERA CATALÁN – Dibuixant
FRANCISCO PALMA – Topògraf

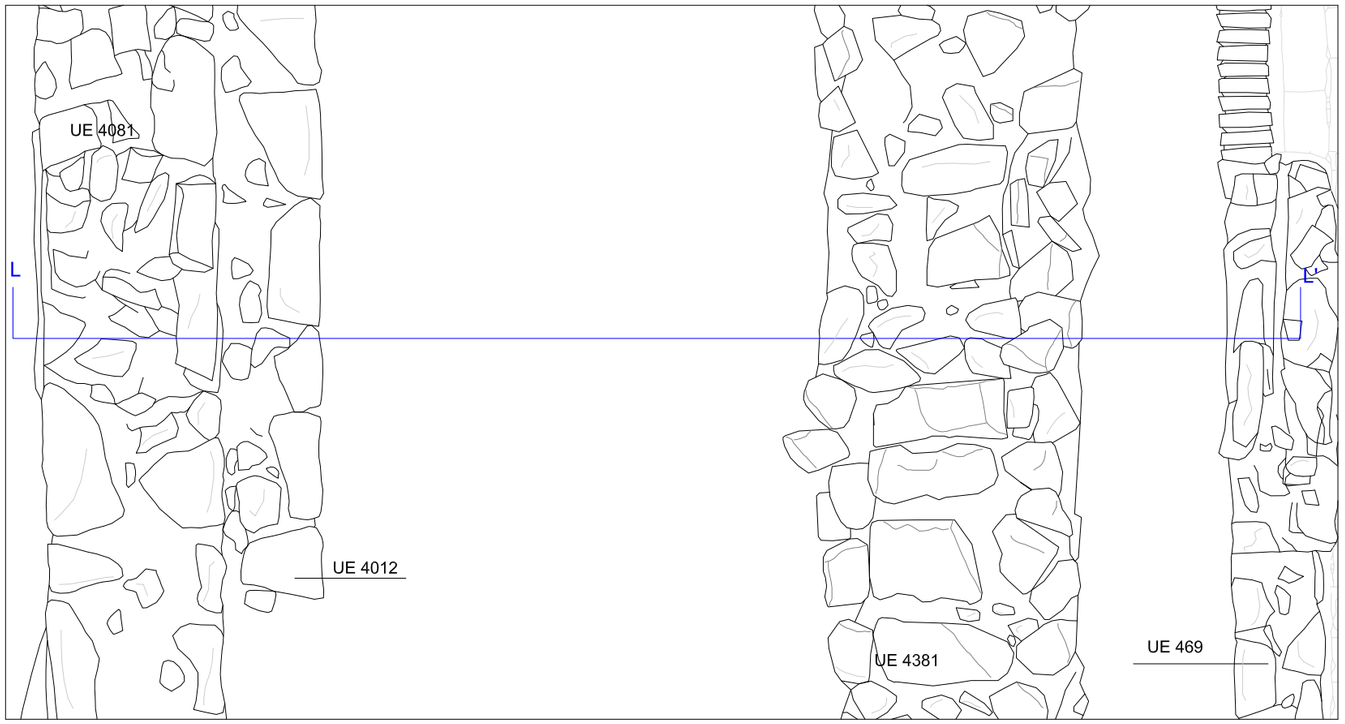

PUNT ARQUEOLÒGIC Núm. 12

PLANTA I SECCIÓ TRANSVERSAL
CARRER D'EN ABELLA L-L' (N-S)
E 1:20

0 0.25 0.5 0.75 1

ESTRUCTURES ARQUEOLÒGIQUES SECCIONADES

NIVELLS NO ANTRÒPICS

ESTRATS

UE 4328 UNITATS ESTRATIGRÀFIQUES

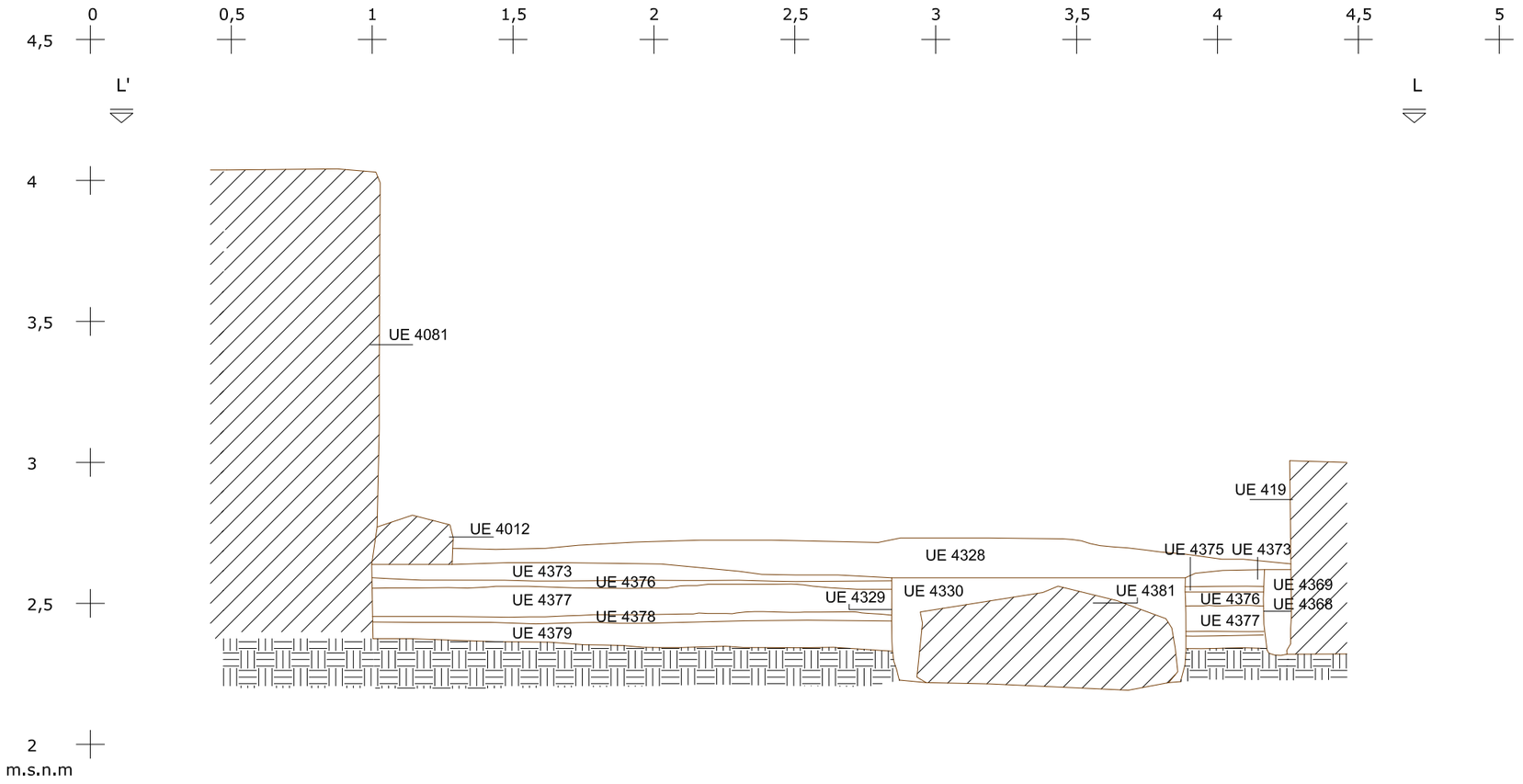

MEMÒRIA INTERVENCIÓ ARQUEOLÒGICA MERCAT DEL BORN 074-05
BARCELONA – BARCELONÈS –
Maig 2005 - Maig 2006

Planta i secció punt núm.12

DIN A3
e. 1/20

21-46

Institut de cultura : MUSEU D'HISTÒRIA DE LA CIUTAT



CODEX ARQUEOLOGIA I PATRIMONI

ANTONI FERNÁNDEZ ESPINOSA – Arqueòleg director
RAFAEL PIERA CATALÁN – Dibuixant
FRANCISCO PALMA – Topògraf

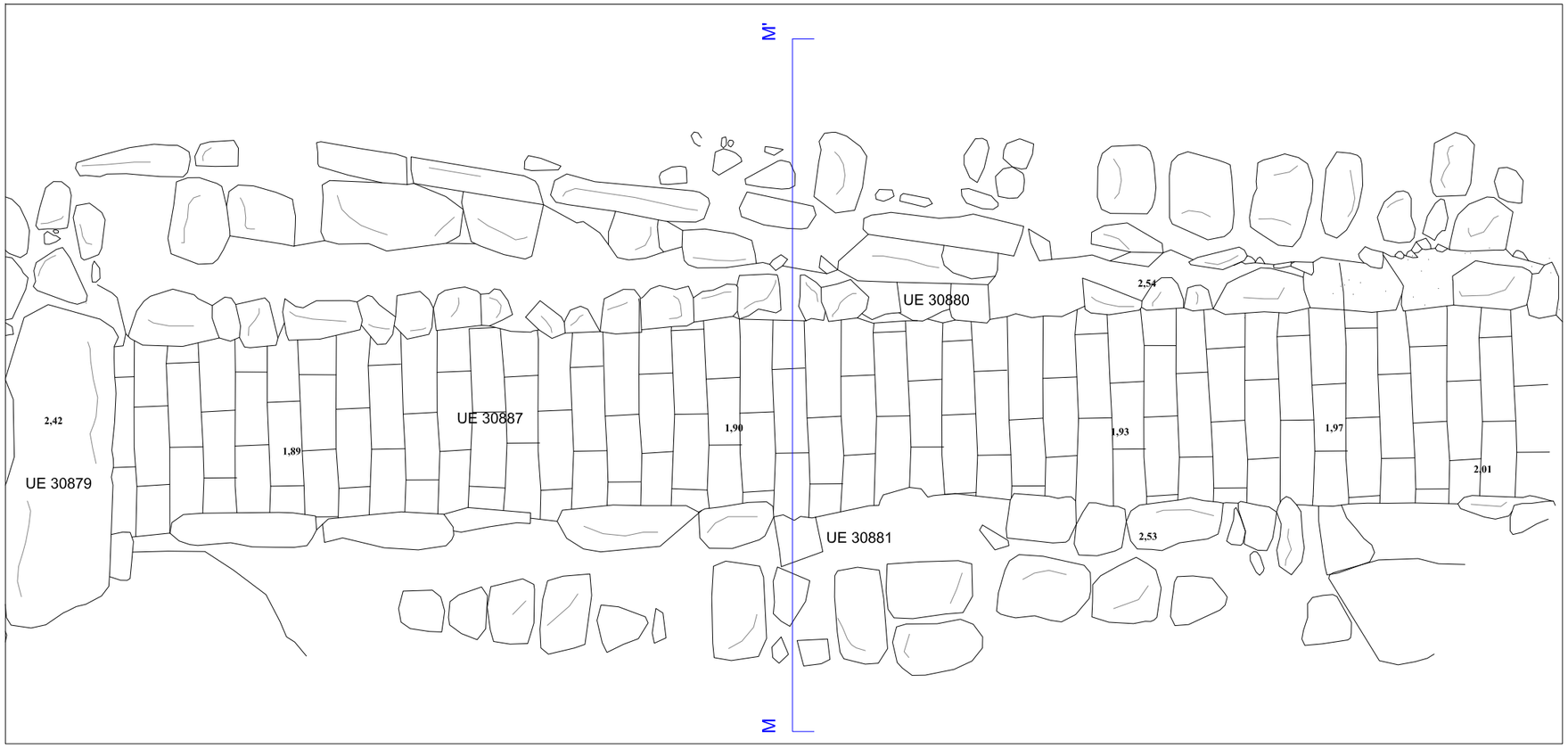

PUNT ARQUEOLÒGIC Núm. 13

PLANTA I SECCIÓ CLAVEGUERA SUDOEST C./QUI VA DEL BORN

E 1:20

0 0.25 0.5 0.75 1

ESTRUCTURES ARQUEOLÒGIQUES SECCIONADES

NIVELLS NO EXCAVATS

ESTRATS

UE 30877 UNITATS ESTRATIGRÀFIQUES

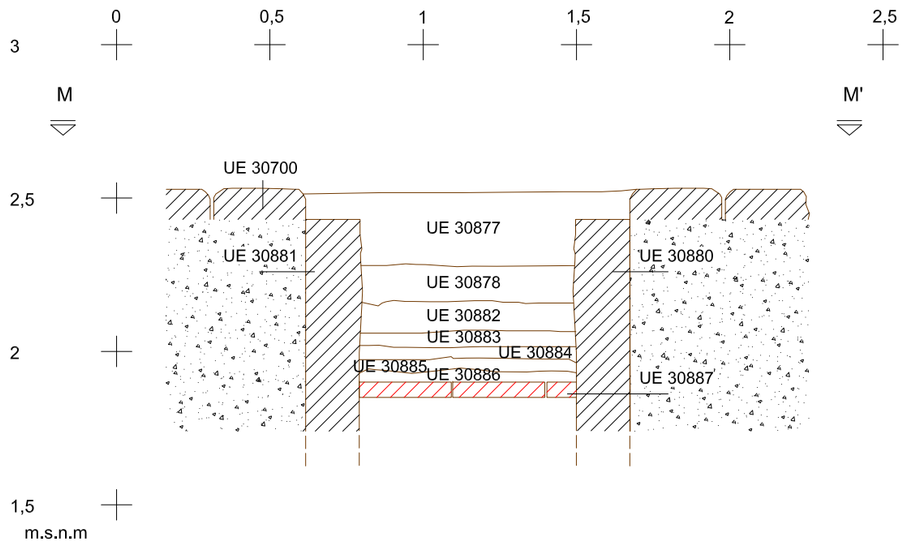

MEMÒRIA INTERVENCIÓ ARQUEOLÒGICA MERCAT DEL BORN

BARCELONA – BARCELONÈS –

Maig 2005 – Maig 2006

074-05

Planta i secció claveguera punt 13

DIN A3
e. 1/20

22-46

Institut de cultura : MUSEU D'HISTÒRIA DE LA CIUTAT



CODEX ARQUEOLOGIA I PATRIMONI

ANTONI FERNÁNDEZ ESPINOSA – Arqueòleg director

RAFAEL PIERA CATALÁN – Dibuixant

FRANCISCO PALMA – Topògraf



PUNT ARQUEOLÒGIC Núm. 13

PLANTA PART SUD DEL CARRER
QUI VA DEL BORN AL PLA D'EN LLULL
E 1:50

0 0,5 1 1,5 2

UE 30881 Unitats estratigràfiques

2,01 Cotes absolutes

MEMÒRIA INTERVENCIÓ ARQUEOLÒGICA MERCAT DEL BORN
BARCELONA – BARCELONÈS –
Maig 2005 – Maig 2006
074-05

Punt d'actuació núm. 13 carrer

DIN A1
e. 1/50

23–46

Institut de cultura: MUSEU D'HISTÒRIA DE LA CIUTAT



CODEX
ARQUEOLOGIA I PATRIMONI

ANTONI FERNÁNDEZ ESPINOSA – Arqueòleg director
RAFAEL PIERA CATALÁN – Dibuixant
FRANCISCO PALMA – Topògraf



PUNT ARQUEOLÒGIC Nº 14

PLANTA PART NORD DEL CARRER QUI VA DEL BORN AL PLA D'EN LLULL I HAB. 1, 2, 10, 27, 28. 29 I 30

E 1:50

0 0,5 1 1,5 2

UE 30881 Unitats estratigràfiques

2,01 Cotes absolutes

MEMÒRIA INTERVENCIÓ ARQUEOLÒGICA MERCAT DEL BORN
BARCELONA – BARCELONÈS –
Maig 2005 – Maig 2006
074-05

Punt d'actuació núm. 14

DIN A1
e. 1/50

24–46

Institut de cultura: MUSEU D'HISTÒRIA DE LA CIUTAT



CODEX
ARQUEOLOGIA I PATRIMONI

ANTONI FERNÁNDEZ ESPINOSA – Arqueòleg director
RAFAEL PIERA CATALÁN – Dibuixant
FRANCISCO PALMA – Topògraf

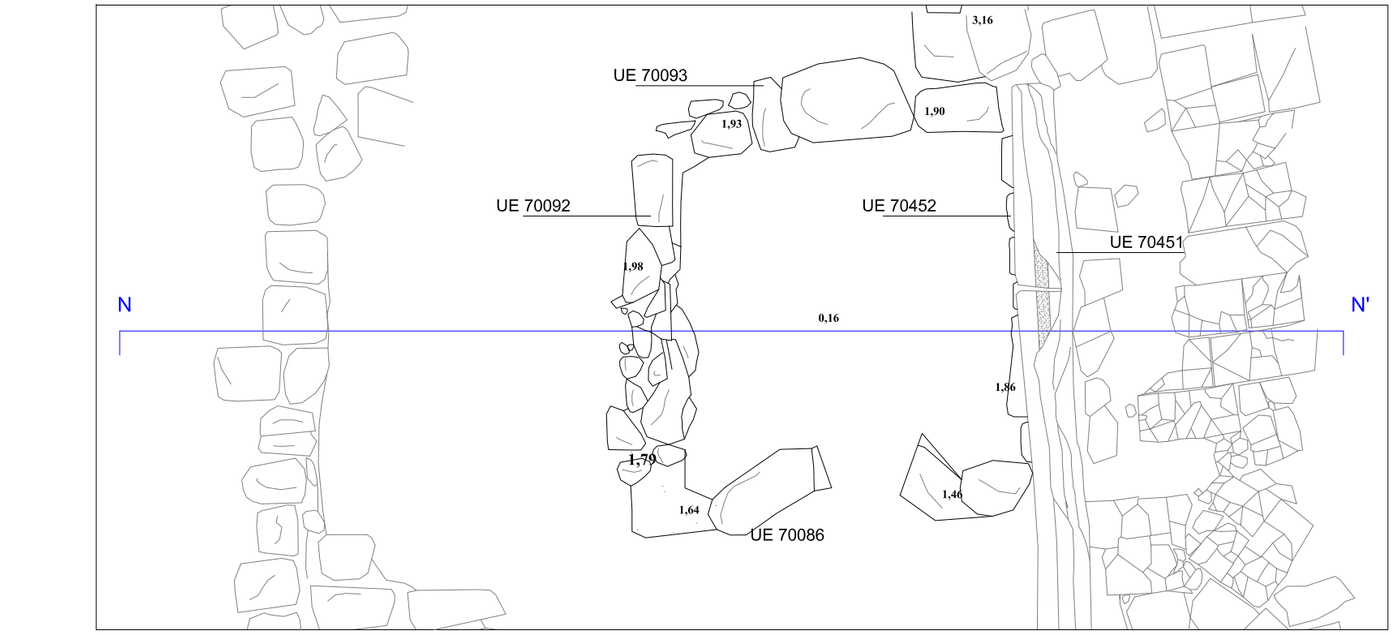

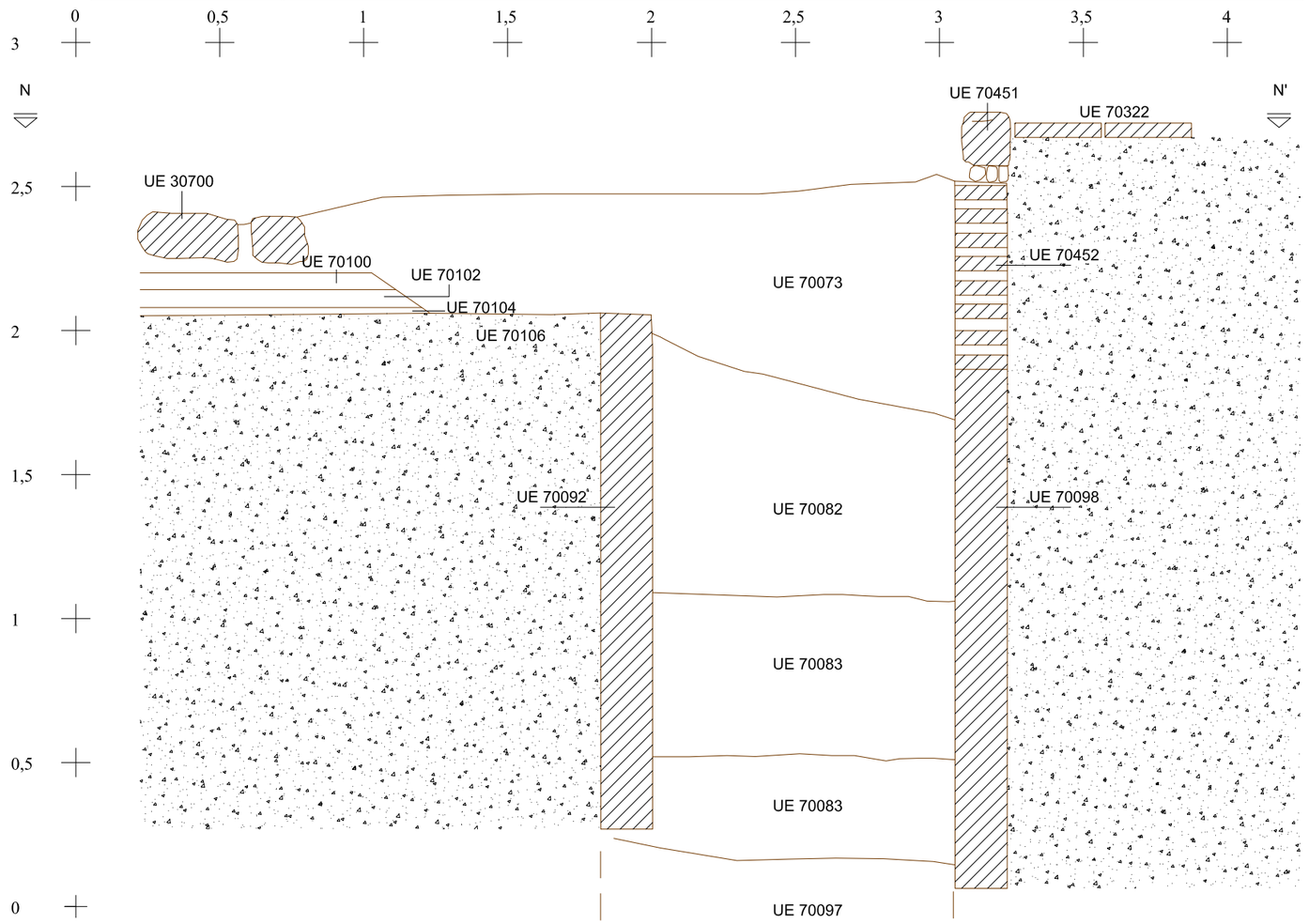

PUNT ARQUEOLÒGIC Núm. 14 h

SECCIÓ TRANSVERSAL FOSSA
N-N' (W-E) CARRER QUI VA DEL BORN
NORD E 1:20

0 0.25 0.5 0.75 1

ESTRUCTURES ARQUEOLÒGIQUES SECCIONADES

NIVELLS ARQUEOLÒGICS NO EXCAVATS

ESTRATS

UE 70082 UNITATS ESTRATIGRÀFIQUES

MEMÒRIA INTERVENCIÓ ARQUEOLÒGICA MERCAT DEL BORN
BARCELONA – BARCELONÈS –
Maig 2005 – Maig 2006
074-05

Planta i secció punt núm. 14 h

DIN A3
e. 1/20

25-46

Institut de cultura: MUSEU D'HISTÒRIA DE LA CIUTAT



CODEX ARQUEOLOGIA I PATRIMONI

ANTONI FERNÁNDEZ ESPINOSA – Arqueòleg director
RAFAEL PIERA CATALÁN – Dibuixant
FRANCISCO PALMA – Topògraf

CLAVEGUERA SEGLE XIX

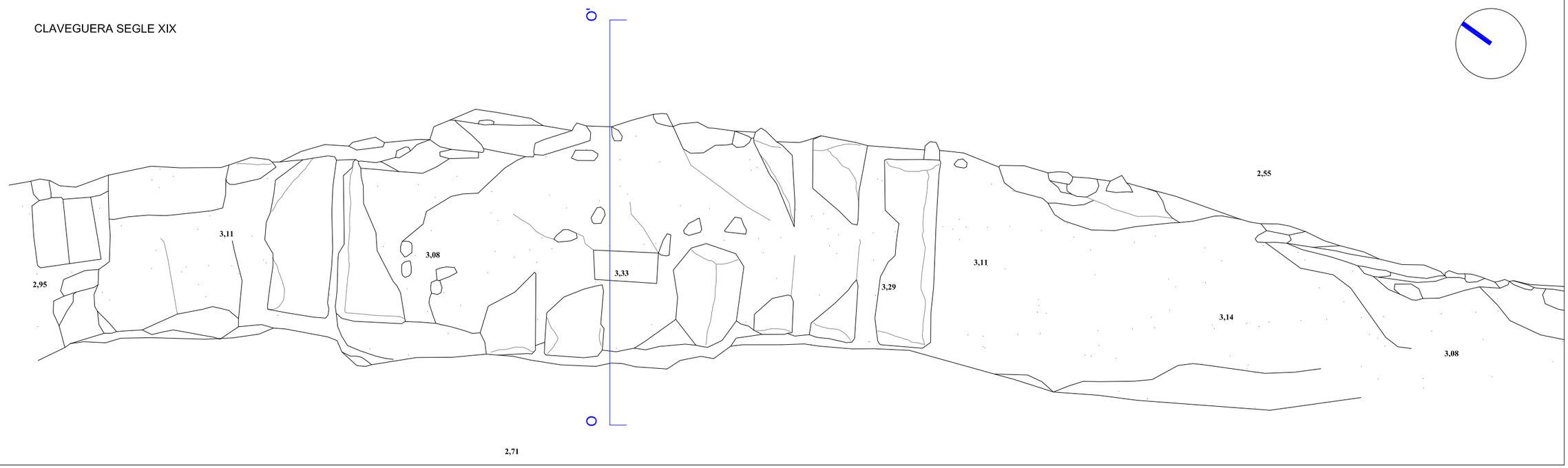

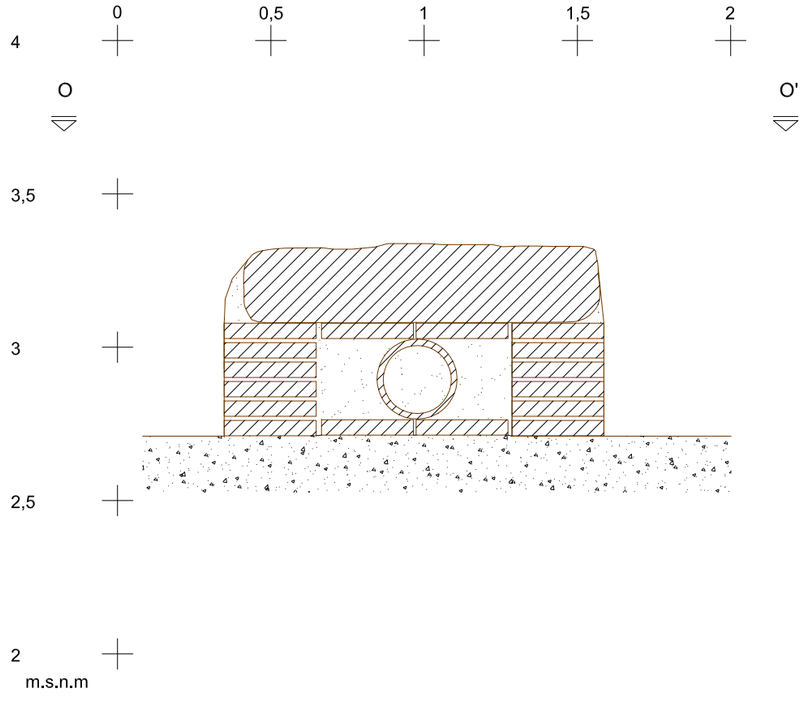

PUNT ARQUEOLÒGIC Núm. 15

PLANTA I SECCIÓ CLAVEGUERA S.XIX

E 1:20 0 0.25 0.5 0.75 1

ESTRUCTURES ARQUEOLÒGIQUES SECCIONADES

NIVELLS ARQUEOLÒGICS NO EXCAVATS

MORTER

MEMÒRIA INTERVENCIÓ ARQUEOLÒGICA MERCAT DEL BORN 074-05

BARCELONA – BARCELONÈS –

Maig 2005 – Maig 2006

Planta i secció punt núm. 15

DIN A3
e. 1/20

26-46

Institut de cultura: MUSEU D'HISTÒRIA DE LA CIUTAT



CODEX ARQUEOLOGIA I PATRIMONI

ANTONI FERNÁNDEZ ESPINOSA – Arqueòleg director

RAFAEL PIERA CATALÁN – Dibuixant

FRANCISCO PALMA – Topògraf

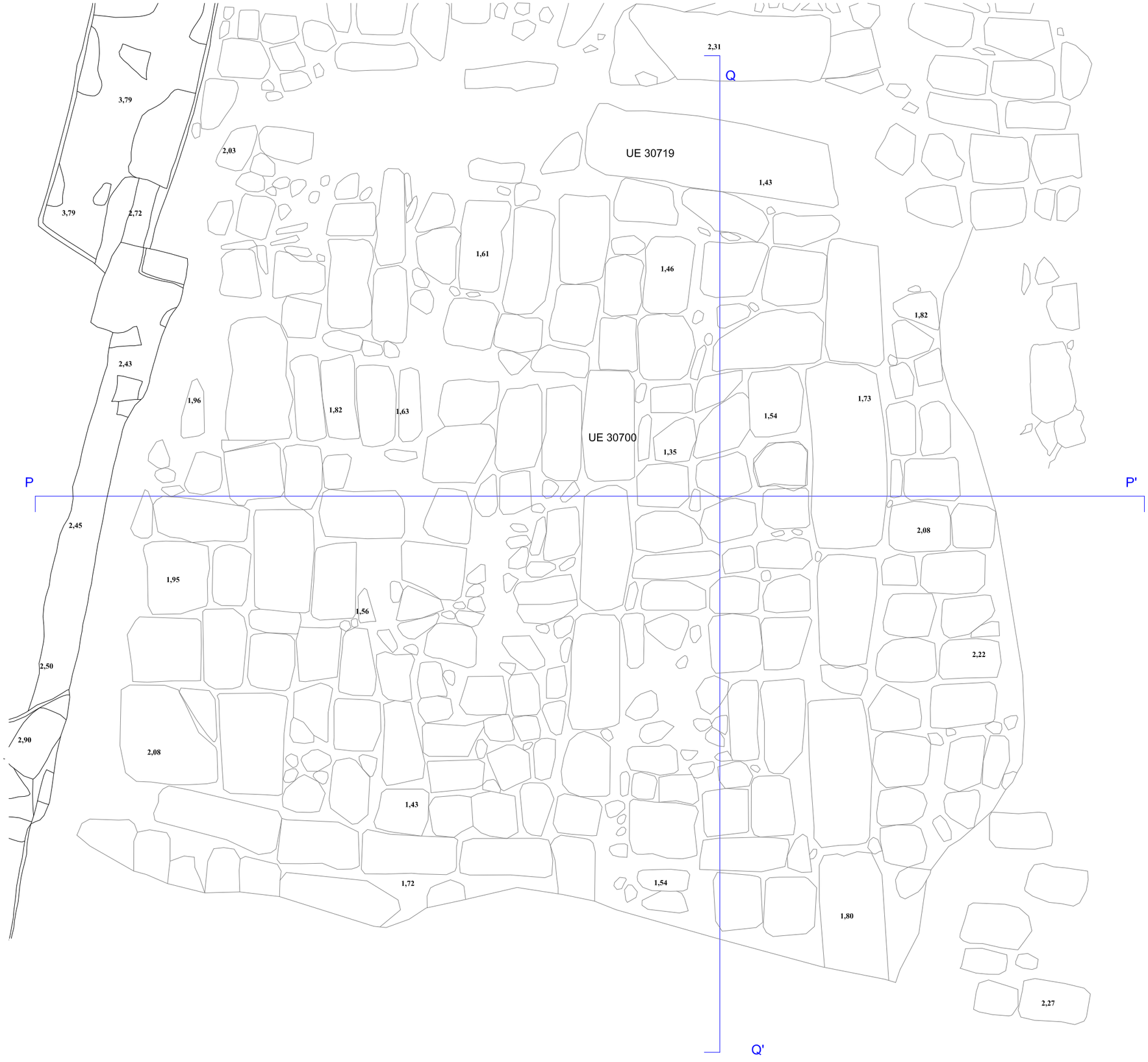

PUNT ARQUEOLÒGIC Núm. 16

PLANTA SITUACIÓ DE LES SECCIONS
P - P' i Q - Q'
E 1:20

0 0.25 0.5 0.75 1

MURS

PAVIMENTS

UE 2897 UNITATS ESTRATIGRÀFIQUES

1,43 COTES ABSOLUTES

MEMÒRIA INTERVENCIÓ ARQUEOLÒGICA MERCAT DEL BORN
BARCELONA – BARCELONÈS –
Maig 2005 – Maig 2006
074-05

Planta situació seccions punt núm. 16

DIN A3
e. 1/20

27-46

Institut de cultura: MUSEU D'HISTÒRIA DE LA CIUTAT



CODEX ARQUEOLOGIA I PATRIMONI

ANTONI FERNÁNDEZ ESPINOSA – Arqueòleg director
RAFAEL PIERA CATALÁN – Dibuixant
FRANCISCO PALMA – Topògraf

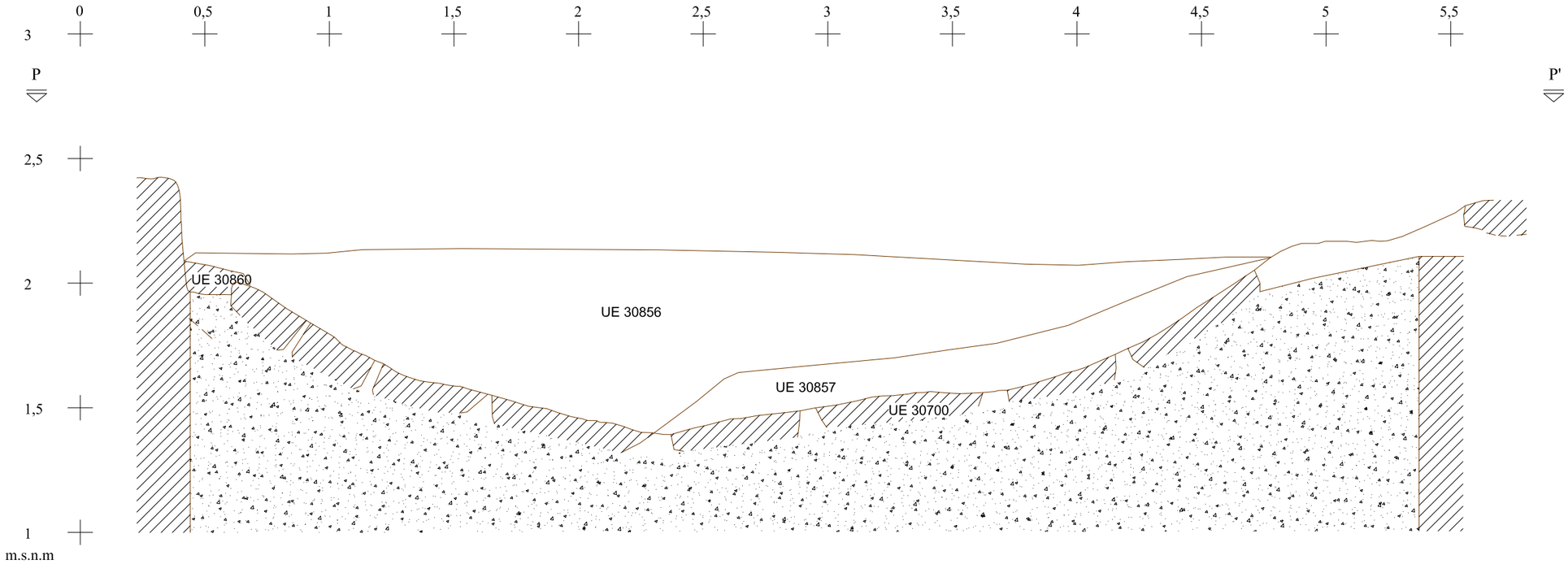

PUNT ARQUEOLÒGIC Núm. 16

SECCIÓ P-P' (W-E) esvoranc sud

E 1:20

0 0.25 0.5 0.75 1

ESTRUCTURES ARQUEOLÒGIQUES SECCIONADES

NIVELLS ARQUEOLÒGICS NO EXCAVATS

ESTRATS

UE 70082 UNITATS ESTRATIGRÀFIQUES

MEMÒRIA INTERVENCIÓ ARQUEOLÒGICA MERCAT DEL BORN
BARCELONA – BARCELONÈS – 074-05
Maig 2005 – Maig 2006

Secció P-P' esvoranc punt núm. 16

DIN A3
e. 1/20

28-46

Institut de cultura: MUSEU D'HISTÒRIA DE LA CIUTAT



CODEX ARQUEOLOGIA I PATRIMONI

ANTONI FERNÁNDEZ ESPINOSA – Arqueòleg director
RAFAEL PIERA CATALÁN – Dibuixant
FRANCISCO PALMA – Topògraf

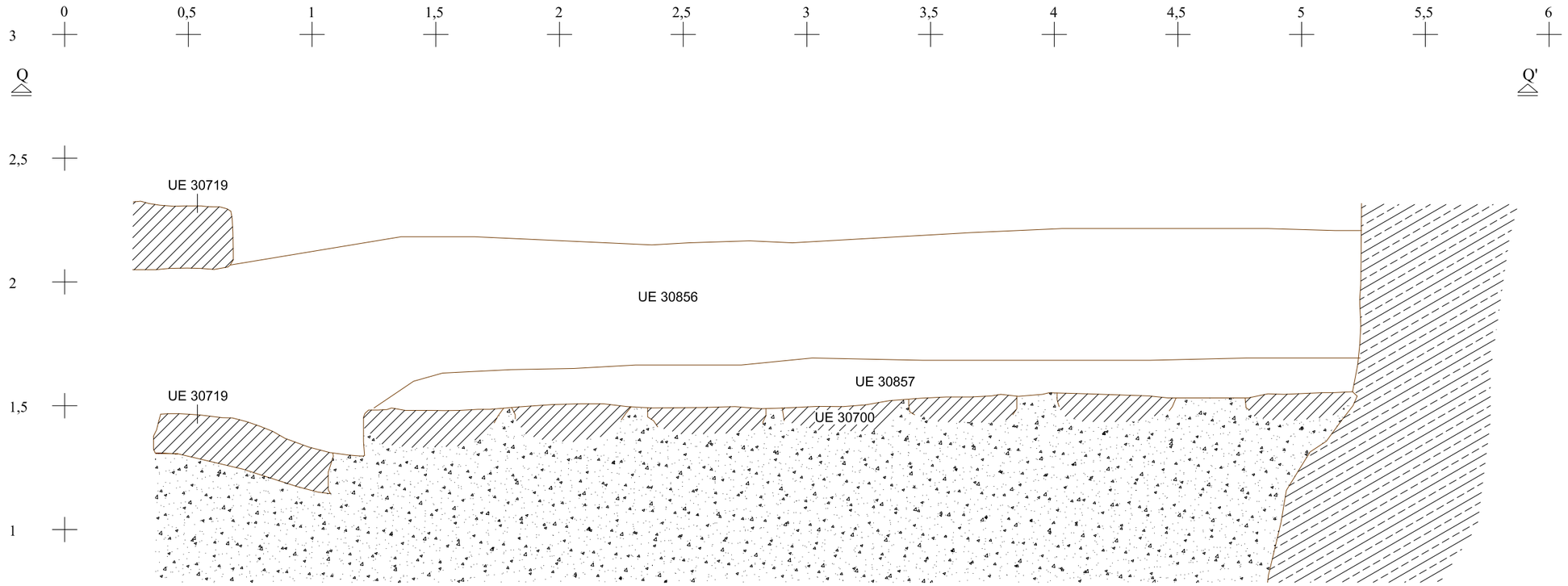

0,5
m.s.n.m

PUNT ARQUEOLÒGIC Núm. 16

SECCIÓ Q-Q' (N-S) esvoranc sud

E 1:20

0 0.25 0.5 0.75 1

ESTRATS

UE 70082 UNITATS ESTRATIGRÀFIQUES

ESTRUCTURES ARQUEOLÒGIQUES SECCIONADES

NIVELLS NO EXCAVATS

INFILTRACIONS DE VENTONITA

MEMÒRIA INTERVENCIÓ ARQUEOLÒGICA MERCAT DEL BORN
BARCELONA – BARCELONÈS –
Març 2005 - Maig 2006
074-05

Secció Q-Q' esvoranc punt núm. 16

DIN A3
e. 1/20

29-46

Institut de cultura: MUSEU D'HISTÒRIA DE LA CIUTAT



CODEX ARQUEOLOGIA I PATRIMONI

ANTONI FERNÁNDEZ ESPINOSA – Arqueòleg director
RAFAEL PIERA CATALÁN – Dibuixant
FRANCISCO PALMA – Topògraf



PUNT ARQUEOLÒGIC Núm. 17

PLANTA SITUACIÓ DE LES SECCIONS
R - R' i S - S'
E 1:20

0 0.25 0.5 0.75 1

MURS

PAVIMENTS

UE 3700 UNITATS ESTRATIGRÀFIQUES

1,43 COTES ABSOLUTES

MEMÒRIA INTERVENCIÓ ARQUEOLÒGICA MERCAT DEL BORN
BARCELONA – BARCELONÈS –
Maig 2005 – Maig 2006
074-05

Planta situació seccions punt núm. 17

DIN A3
e. 1/20

30-46

Institut de cultura: MUSEU D'HISTÒRIA DE LA CIUTAT



CODEX ARQUEOLOGIA I PATRIMONI

ANTONI FERNÁNDEZ ESPINOSA – Arqueòleg director
RAFAEL PIERA CATALÁN – Dibuixant
FRANCISCO PALMA – Topògraf

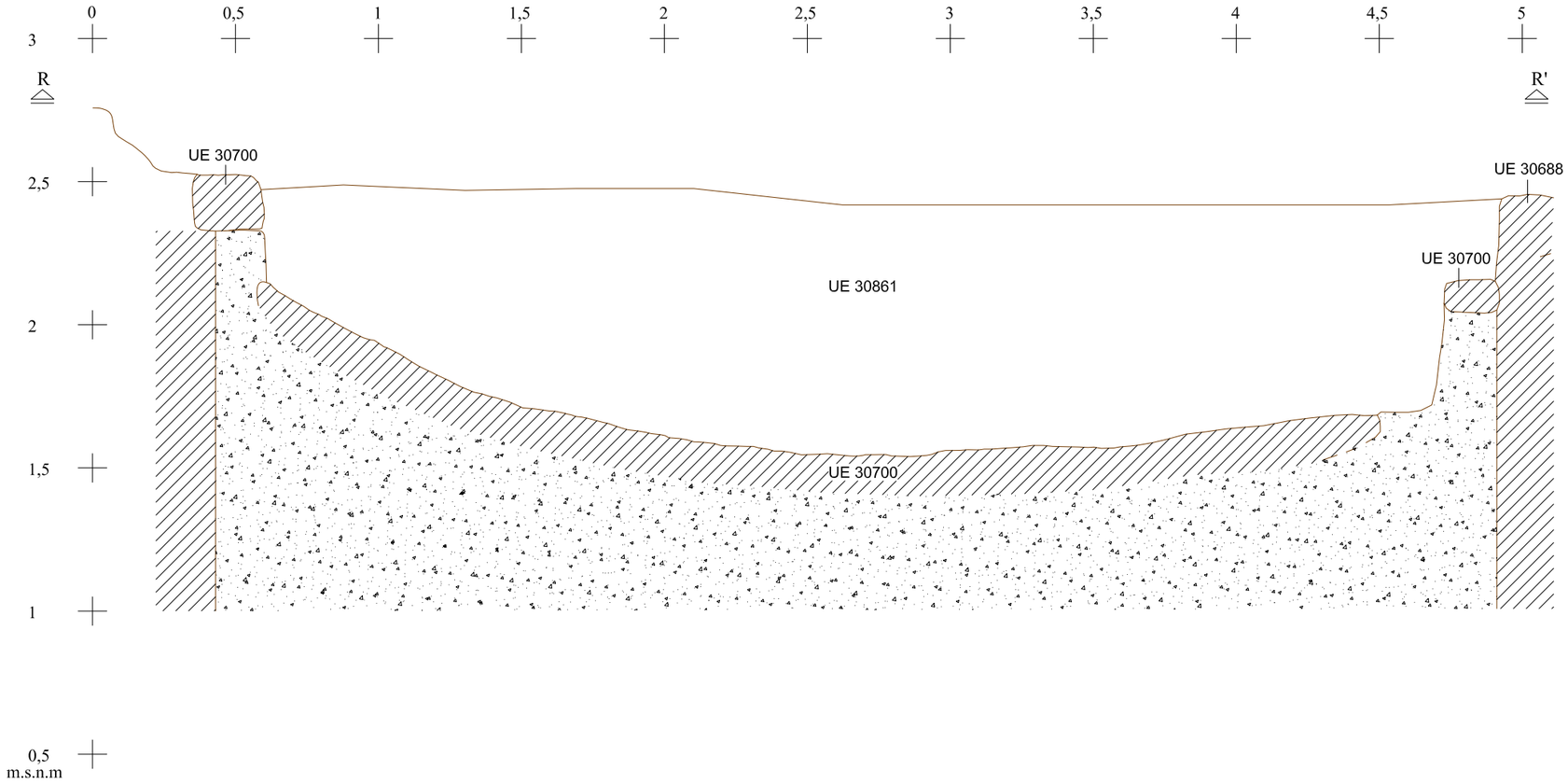

PUNT ARQUEOLÒGIC Núm. 17

SECCIÓ R-R' (W-E) esvoranc nord

E 1:20

0 0.25 0.5 0.75 1

ESTRUCTURES ARQUEOLÒGIQUES SECCIONADES

NIVELLS NO EXCAVATS

ESTRATS

UE 30861 UNITATS ESTRATIGRÀFIQUES

MEMÒRIA INTERVENCIÓ ARQUEOLÒGICA MERCAT DEL BORN

BARCELONA – BARCELONÈS –

Maig 2005 – Maig 2006

074-05

Punt d'actuació núm. 17

DIN A3
e. 1/20

31-46

Institut de cultura: MUSEU D'HISTÒRIA DE LA CIUTAT



CODEX ARQUEOLOGIA I PATRIMONI

ANTONI FERNÁNDEZ ESPINOSA – Arqueòleg director

RAFAEL PIERA CATALÁN – Dibuixant

FRANCISCO PALMA – Topògraf

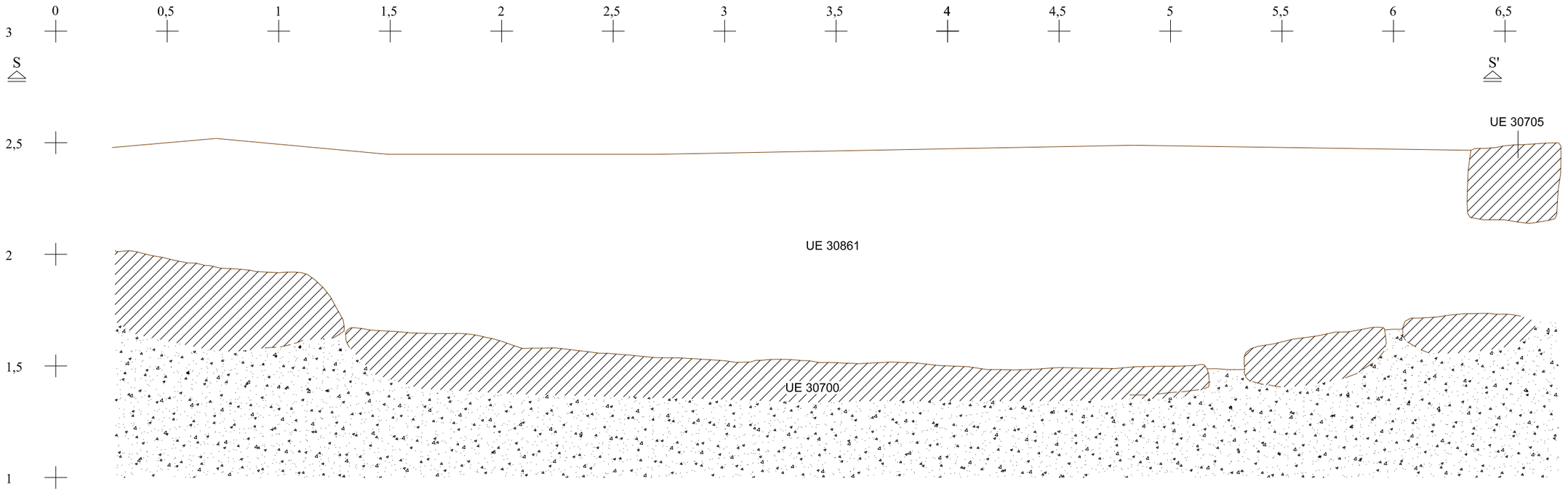

PUNT ARQUEOLÒGIC Núm. 17

SECCIÓ S-S' (N-S) esvoranc nord

E 1:20

0 0.25 0.5 0.75 1

ESTRUCTURES ARQUEOLÒGIQUES SECCIONADES

NIVELLS NO EXCAVATS

ESTRATS

UE 30861 UNITATS ESTRATIGRÀFIQUES

MEMÒRIA INTERVENCIÓ ARQUEOLÒGICA MERCAT DEL BORN
BARCELONA – BARCELONÈS –
Maig 2005 – Maig 2006
074-05

Punt d'actuació núm. 17

DIN A3
e. 1/20

32-46

Institut de cultura: MUSEU D'HISTÒRIA DE LA CIUTAT



CODEX ARQUEOLOGIA I PATRIMONI

ANTONI FERNÁNDEZ ESPINOSA – Arqueòleg director
RAFAEL PIERA CATALÁN – Dibuixant
FRANCISCO PALMA – Topògraf

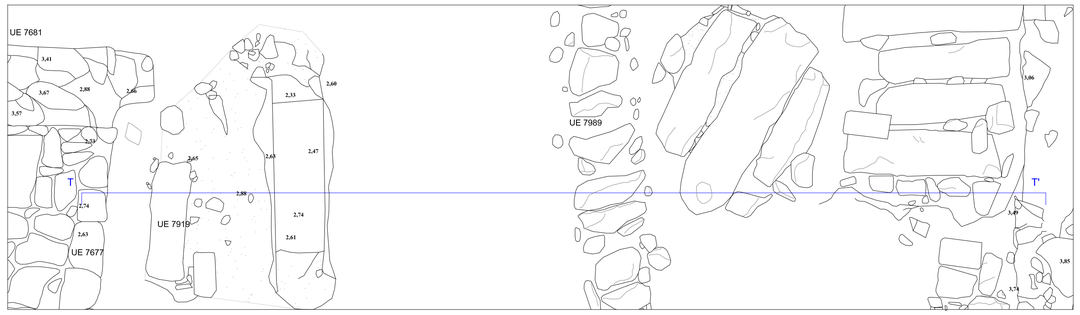

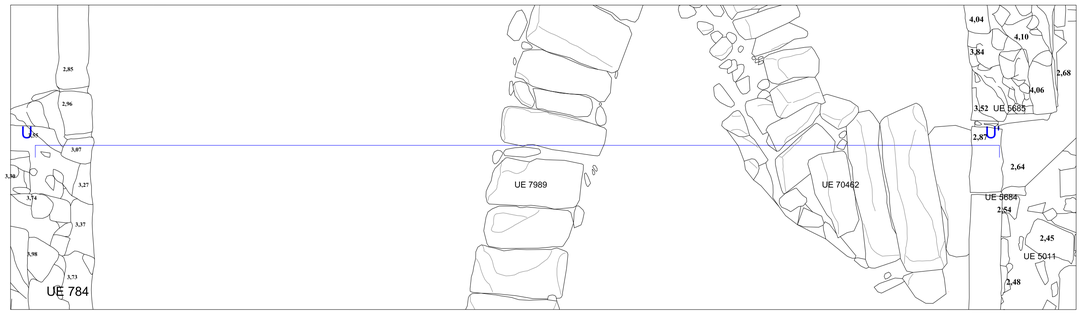

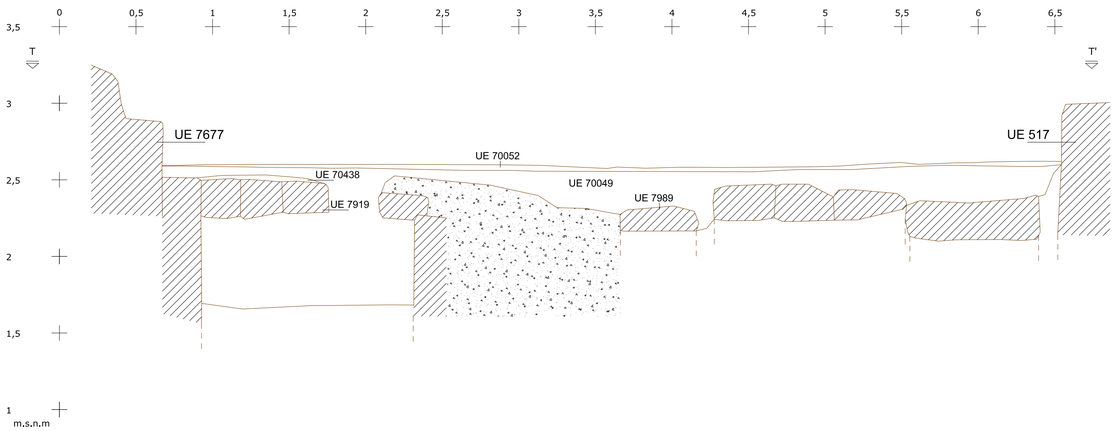

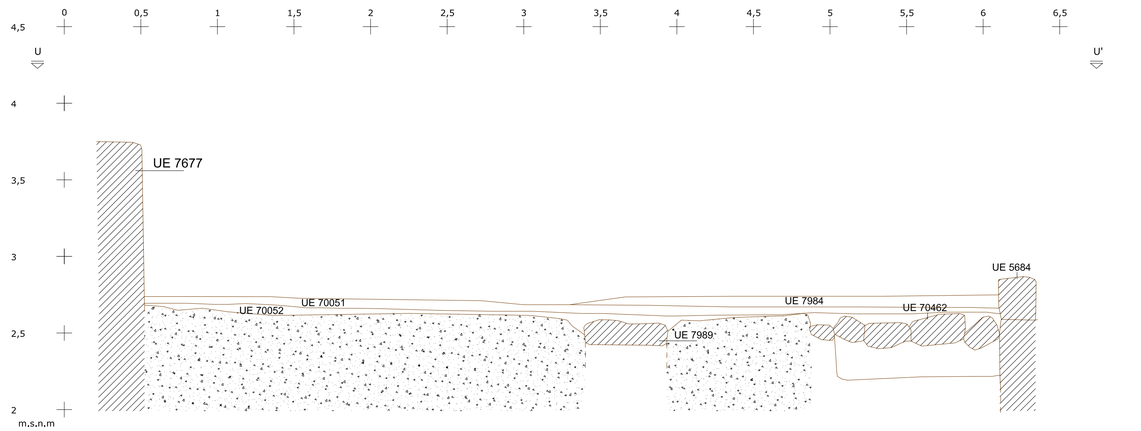

PUNT ARQUEOLÒGIC Núm. 18

SECCIÓ T-T' (W-E) carrer Joch de la Pilota extrem nord

E 1:20

0 0.25 0.5 0.75 1

ESTRUCTURES ARQUEOLÒGIQUES SECCIONADES

NIVELLS ARQUEOLÒGICS NO EXCAVATS

ESTRATS

UE 7919 UNITATS ESTRATIGRÀFIQUES

PUNT ARQUEOLÒGIC Núm. 18

SECCIÓ U-U' (W-E) carrer Joch de la Pilota nord

E 1:20

0 0.25 0.5 0.75 1

ESTRUCTURES ARQUEOLÒGIQUES SECCIONADES

NIVELLS ARQUEOLÒGICS NO EXCAVATS

ESTRATS

UE 7919 UNITATS ESTRATIGRÀFIQUES

MEMÒRIA INTERVENCIÓ ARQUEOLÒGICA MERCAT DEL BORN 074-05

BARCELONA – BARCELONÈS –

Maig 2005 – Maig 2006

Punt d'actuació núm 18

DIN A1 e.1/20

33-46

Institut de cultura: MUSEU D'HISTÒRIA DE LA CIUTAT

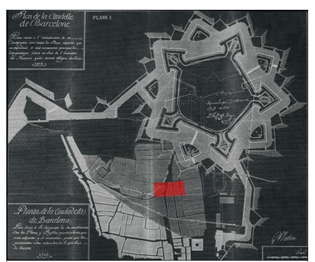

CODEX ARQUEOLOGIA I PATRIMONI

ANTONI FERNÁNDEZ ESPINOSA – Arqueòleg director

RAFAEL PIERA CATALÁN – Dibuixant

FRANCISCO PALMA – Topògraf

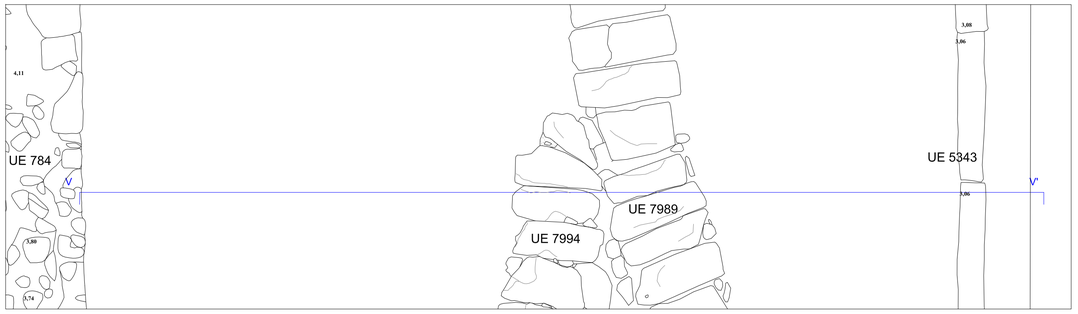



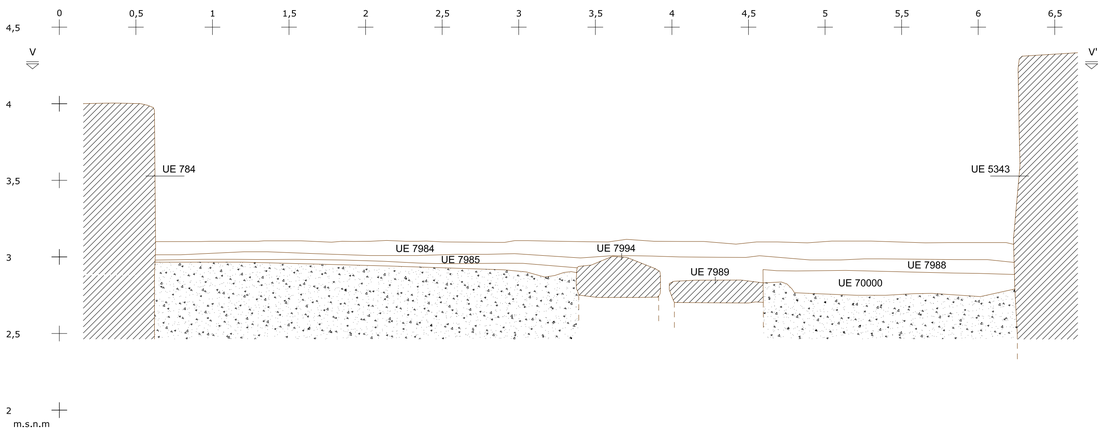

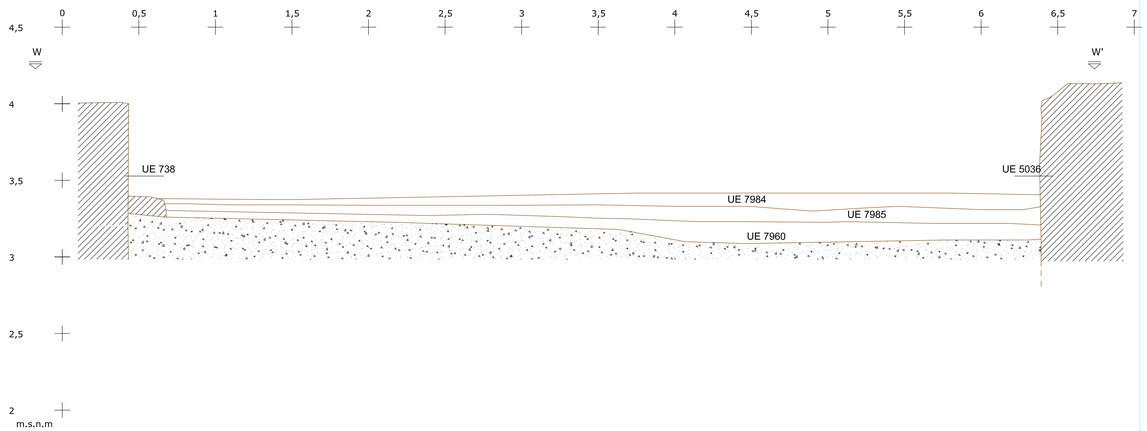

PUNT ARQUEOLÒGIC Núm. 18

SECCIÓ V-V' (W-E) carrer Joch de la Pilota
part central
E 1:20

0 0.25 0.5 0.75 1

ESTRUCTURES ARQUEOLÒGIQUES SECCIONADES

NIVELLS ARQUEOLÒGICS NO EXCAVATS

ESTRATS

UE 7994 UNITATS ESTRATIGRÀFIQUES

PUNT ARQUEOLÒGIC Núm. 18

SECCIÓ W-W' (W-E) carrer Joch de la Pilota
sud
E 1:20

0 0.25 0.5 0.75 1

ESTRUCTURES ARQUEOLÒGIQUES SECCIONADES

NIVELLS ARQUEOLÒGICS NO EXCAVATS

ESTRATS

UE 7919 UNITATS ESTRATIGRÀFIQUES

MEMÒRIA INTERVENCIÓ ARQUEOLÒGICA MERCAT DEL BORN
BARCELONA – BARCELONÈS –
Maig 2005 – Maig 2006
074-05

Punt d'actuació núm. 18

DIN A1
e. 1/20

34-46

Institut de cultura: MUSEU D'HISTÒRIA DE LA CIUTAT



CODEX
ARQUEOLOGIA I PATRIMONI

ANTONI FERNÁNDEZ ESPINOSA – Arqueòleg director
RAFAEL PIERA CATALÁN – Dibuixant
FRANCISCO PALMA – Topògraf



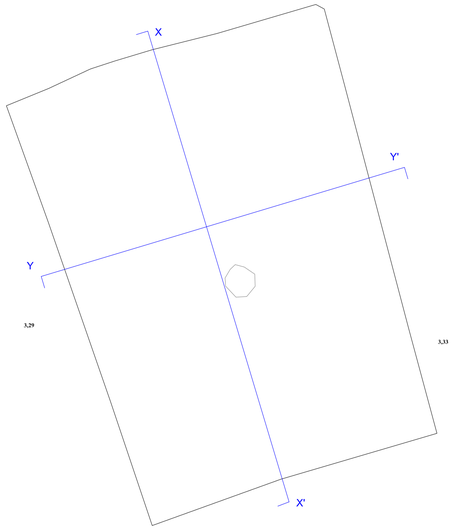



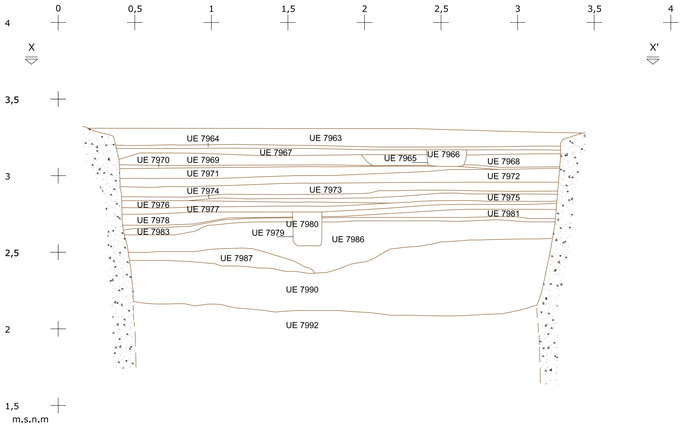

PUNT ARQUEOLÒGIC Núm. 19

SECCIÓ LONGITUDINAL X-X' (N-S)
confluència carrers Joch de la Pilota
i Xucles

E 1:20

NIVELLS ARQUEOLÒGICS NO EXCAVATS

ESTRATS

UE 7975 UNITATS ESTRATIGRÀFIQUES

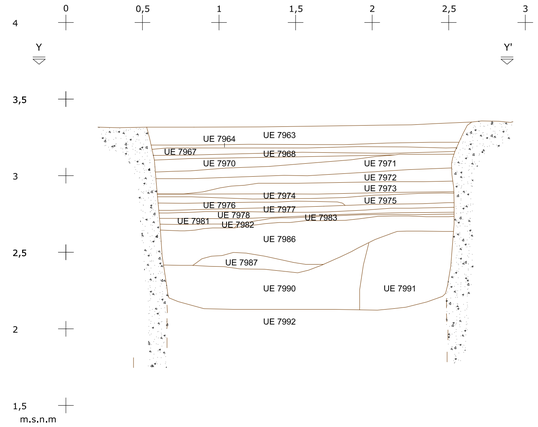

PUNT ARQUEOLÒGIC Núm. 19

SECCIÓ LONGITUDINAL Y-Y' (E-W)
confluència carrers Joch de la Pilota
i Xucles

E 1:20

NIVELLS ARQUEOLÒGICS NO EXCAVATS

ESTRATS

UE 7975 UNITATS ESTRATIGRÀFIQUES

MEMÒRIA INTERVENCIÓ ARQUEOLÒGICA MERCAT DEL BORN
BARCELONA – BARCELONÈS –
Maig 2005 – Maig 2006
07.4-05

Punt d'actuació núm. 19

DIN A1
e. 1/20

35-46

Institut de cultura: MUSEU D'HISTÒRIA DE LA CIUTAT

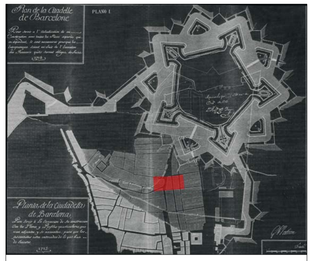

CODEX
ARQUEOLOGIA I PATRIMONI

ANTONI FERNÁNDEZ ESPINOSA – Arqueòleg director
RAFAEL PIERA CATALÁN – Dibuixant
FRANCISCO PALMA – Topògraf



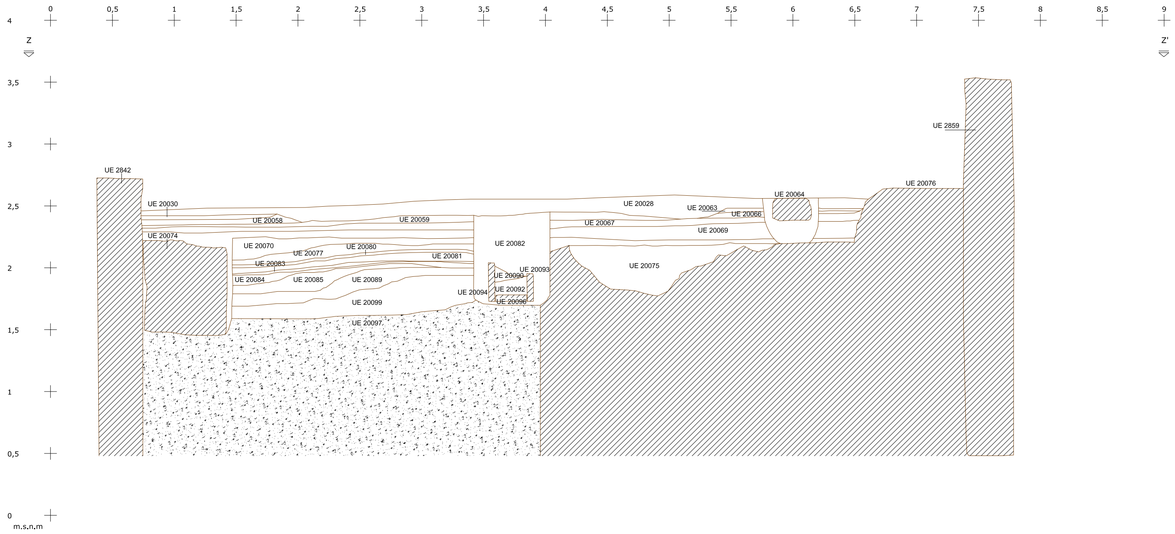

PUNT ARQUEOLÒGIC Núm. 24

ESTRUCTURES ARQUEOLÒGIQUES SECCIONADES

NIVELLS ARQUEOLÒGICS NO EXCAVATS

ESTRATS

UE 20059 UNITATS ESTRATIGRÀFIQUES

SECCIÓ LONGITUDINAL CARRER DELS VENTRES Z-Z' (S-N)

E 1:20

0 0,25 0,5 0,75 1

MEMÒRIA INTERVENCIÓ ARQUEOLÒGICA MERCAT DEL BORN
BARCELONA – BARCELONÈS –
Maig 2005 – Maig 2006

074-05

Alçat punta'actuació núm. 24

DIN A1
e. 1/20

36-46

Institut de cultura: MUSEU D'HISTÒRIA DE LA CIUTAT



CODEX
ARQUEOLOGIA I PATRIMONI

ANTONI FERNÁNDEZ ESPINOSA – Arqueòleg director
RAFAEL PIERA CATALÁN – Dibuixant
FRANCISCO PALMA – Topògraf

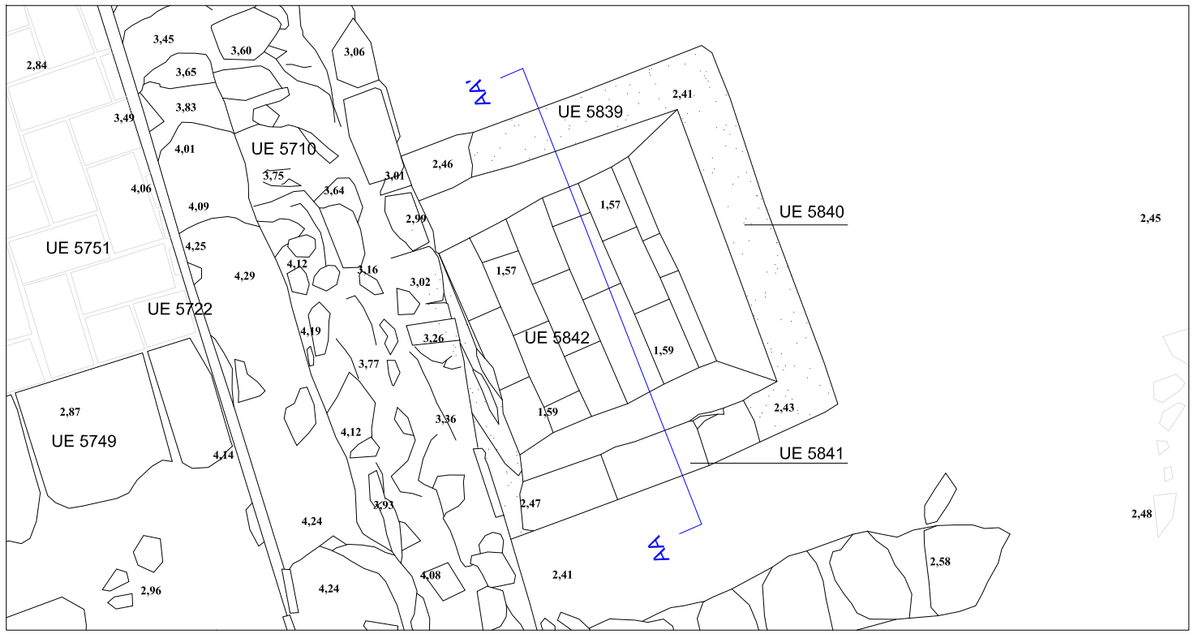

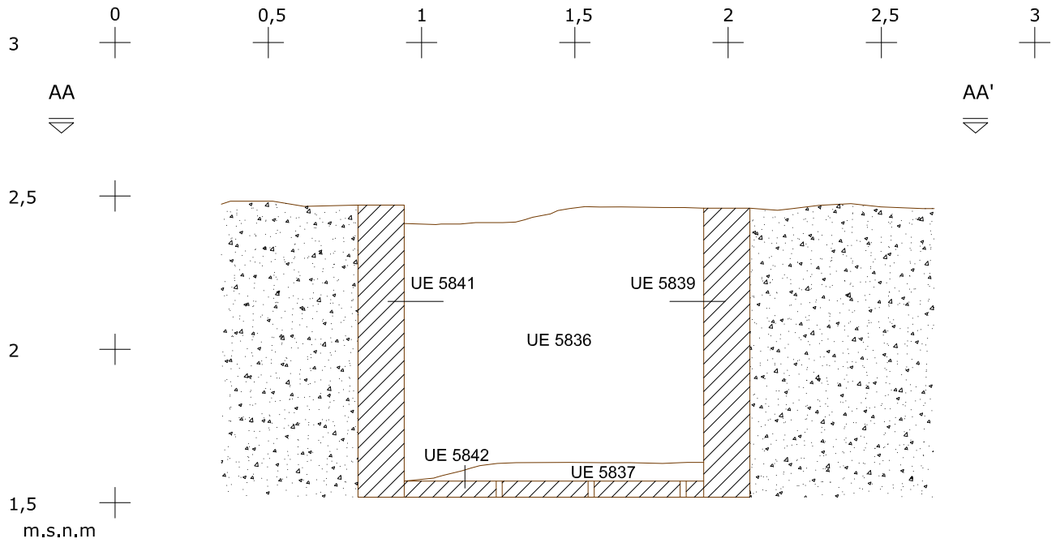

PUNT ARQUEOLÒGIC Núm. 25

SECCIÓ TRANSVERSAL DIPÒSIT
AA-AA' (S-N) Hab.1 sector V
E 1:20

0 0.25 0.5 0.75 1

ESTRUCTURES ARQUEOLÒGIQUES SECCIONADES

NIVELLS ARQUEOLÒGICS NO EXCAVATS

ESTRATS

UE 5836 UNITATS ESTRATIGRÀFIQUES

MEMÒRIA INTERVENCIÓ ARQUEOLÒGICA MERCAT DEL BORN
BARCELONA – BARCELONÈS –
Maig 2005 – Maig 2006
074-05

Planta i secció punt núm. 25

DIN A3
e. 1/20

37-46

Institut de Cultura: MUSEU D'HISTÒRIA DE LA CIUTAT



CODEX ARQUEOLOGIA I PATRIMONI

ANTONI FERNÁNDEZ ESPINOSA – Arqueòleg director
RAFAEL PIERA CATALÁN – Dibuixant
FRANCISCO PALMA – Topògraf

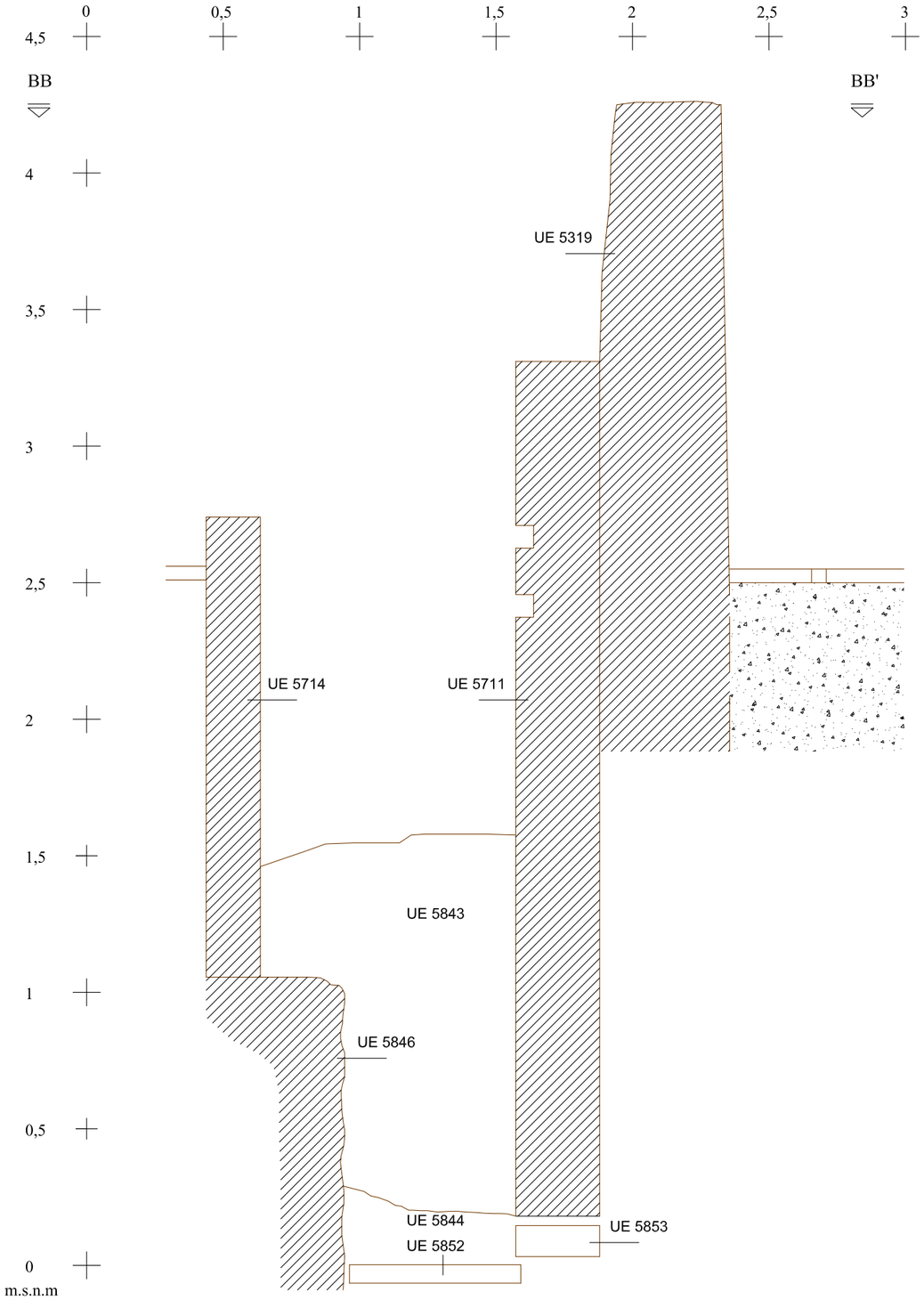

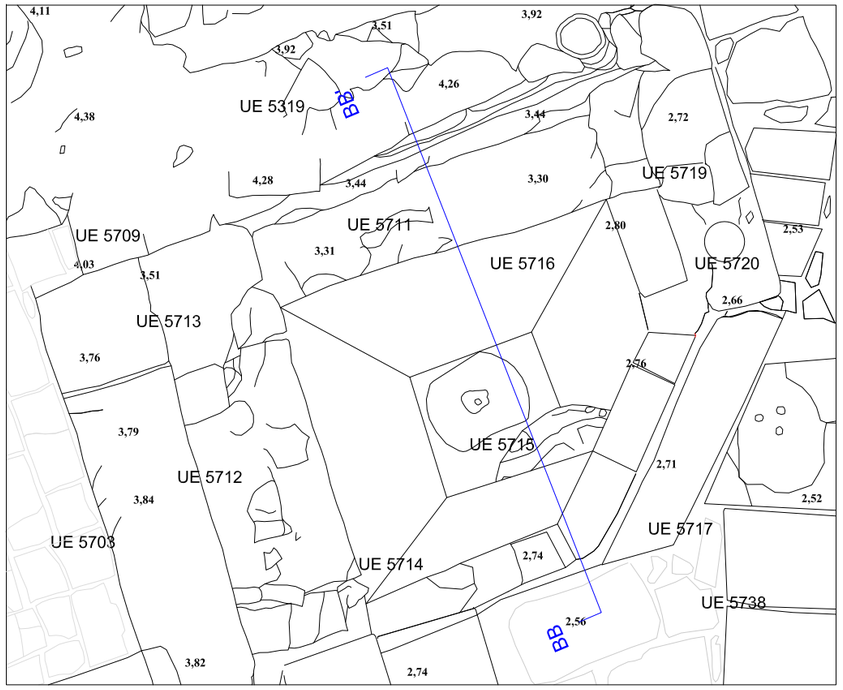

PUNT ARQUEOLÒGIC Núm. 27

SECCIÓ TRANSVERSAL POU
BB-BB' (S-N) Hab.4 sector V
E 1:20

0 0.25 0.5 0.75 1

ESTRUCTURES ARQUEOLÒGIQUES SECCIONADES

NIVELLS ARQUEOLÒGICS NO EXCAVATS

ESTRATS

UE 5843 UNITATS ESTRATIGRÀFIQUES

MEMÒRIA INTERVENCIÓ ARQUEOLÒGICA MERCAT DEL BORN
BARCELONA – BARCELONÈS –
Maig 2005 - Maig 2006
074-05

Planta i secció punt núm. 27

DIN A3
e. 1/20

38-46

Institut de cultura: MUSEU D'HISTÒRIA DE LA CIUTAT



CODEX ARQUEOLOGIA I PATRIMONI

ANTONI FERNÁNDEZ ESPINOSA – Arqueòleg director
RAFAEL PIERA CATALÁN – Dibuixant
FRANCISCO PALMA – Topògraf

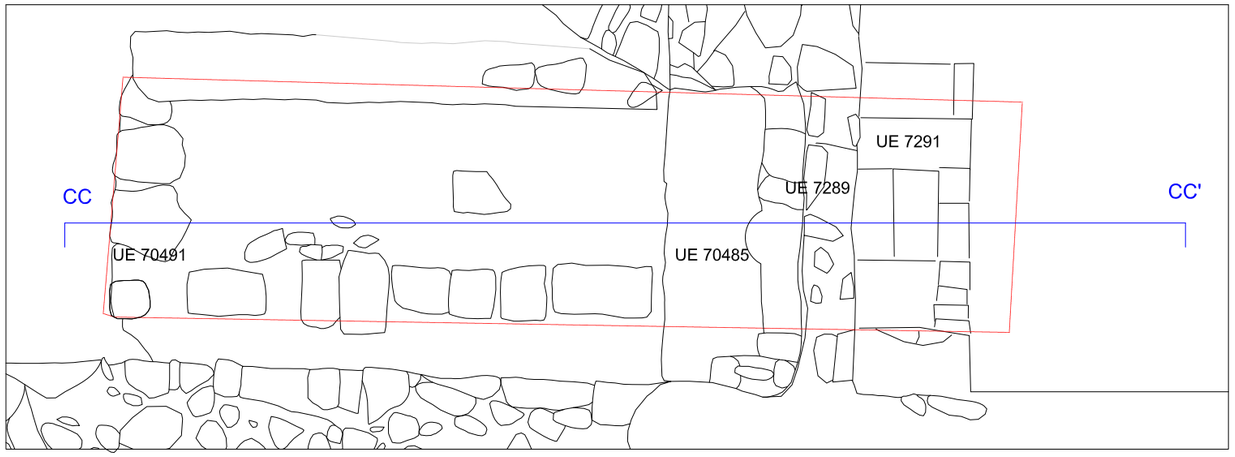

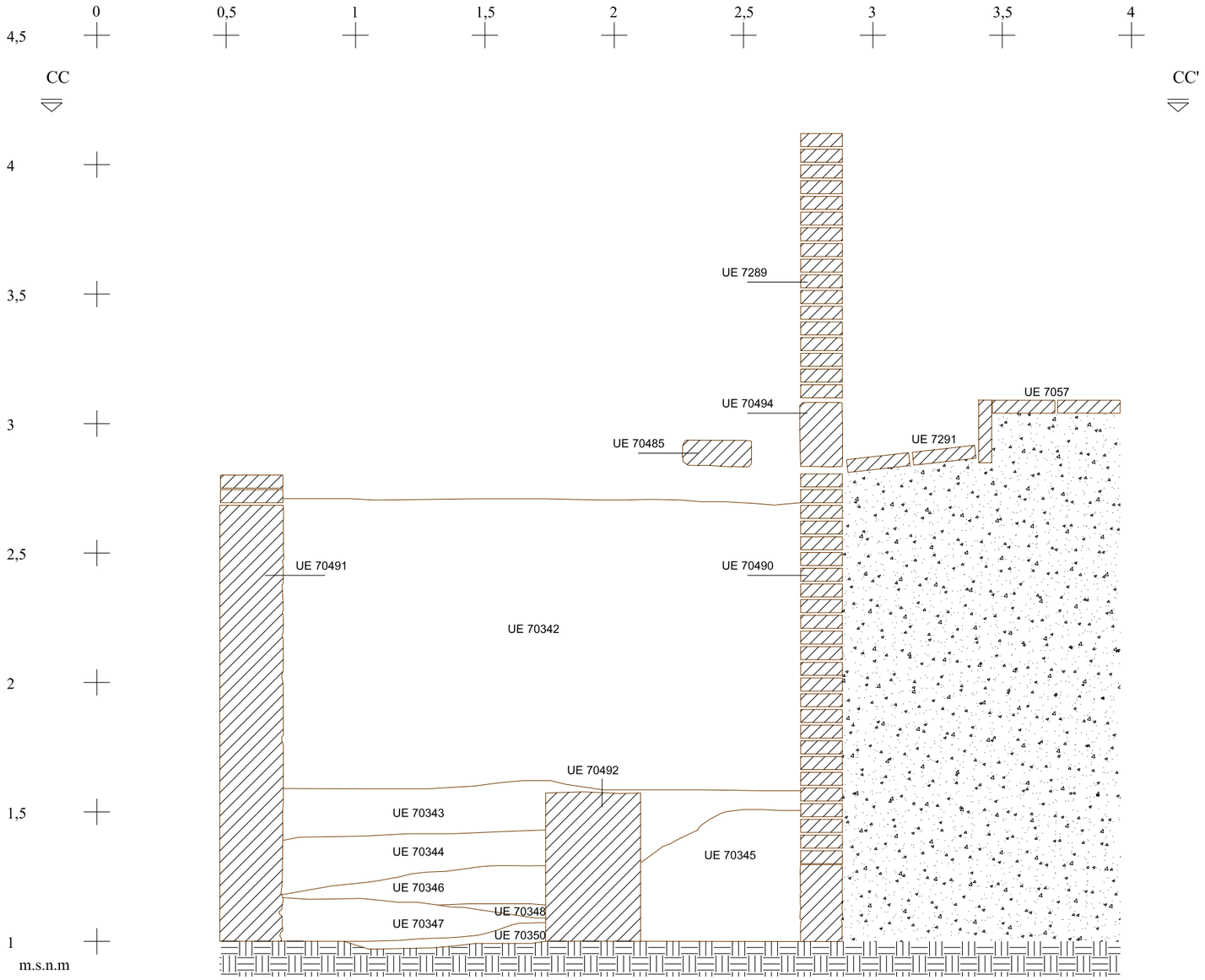

PUNT ARQUEOLÒGIC Núm. 31

PLANTA I SECCIÓ LONGITUDINAL CC-CC' (W-E)

E 1:20

0 0.25 0.5 0.75 1

ESTRUCTURES ARQUEOLÒGIQUES SECCIONADES

NIVELLS ARQUEOLÒGICS NO EXCAVATS

NIVELLS NO ANTRÒPICS

ESTRATS

UE 70342 UNITATS ESTRATIGRÁFIQUES

MEMÒRIA INTERVENCIÓ ARQUEOLÒGICA MERCAT DEL BORN

BARCELONA – BARCELONÈS –

Maig 2005 – Maig 2006

074-05

Planta i secció punt núm. 31

DIN A3
e. 1/20

39-46

Institut de cultura: MUSEU D'HISTÒRIA DE LA CIUTAT



CODEX ARQUEOLOGIA I PATRIMONI

ANTONI FERNÁNDEZ ESPINOSA – Arqueòleg director

RAFAEL PIERA CATALÁN – Dibuixant

FRANCISCO PALMA – Topògraf

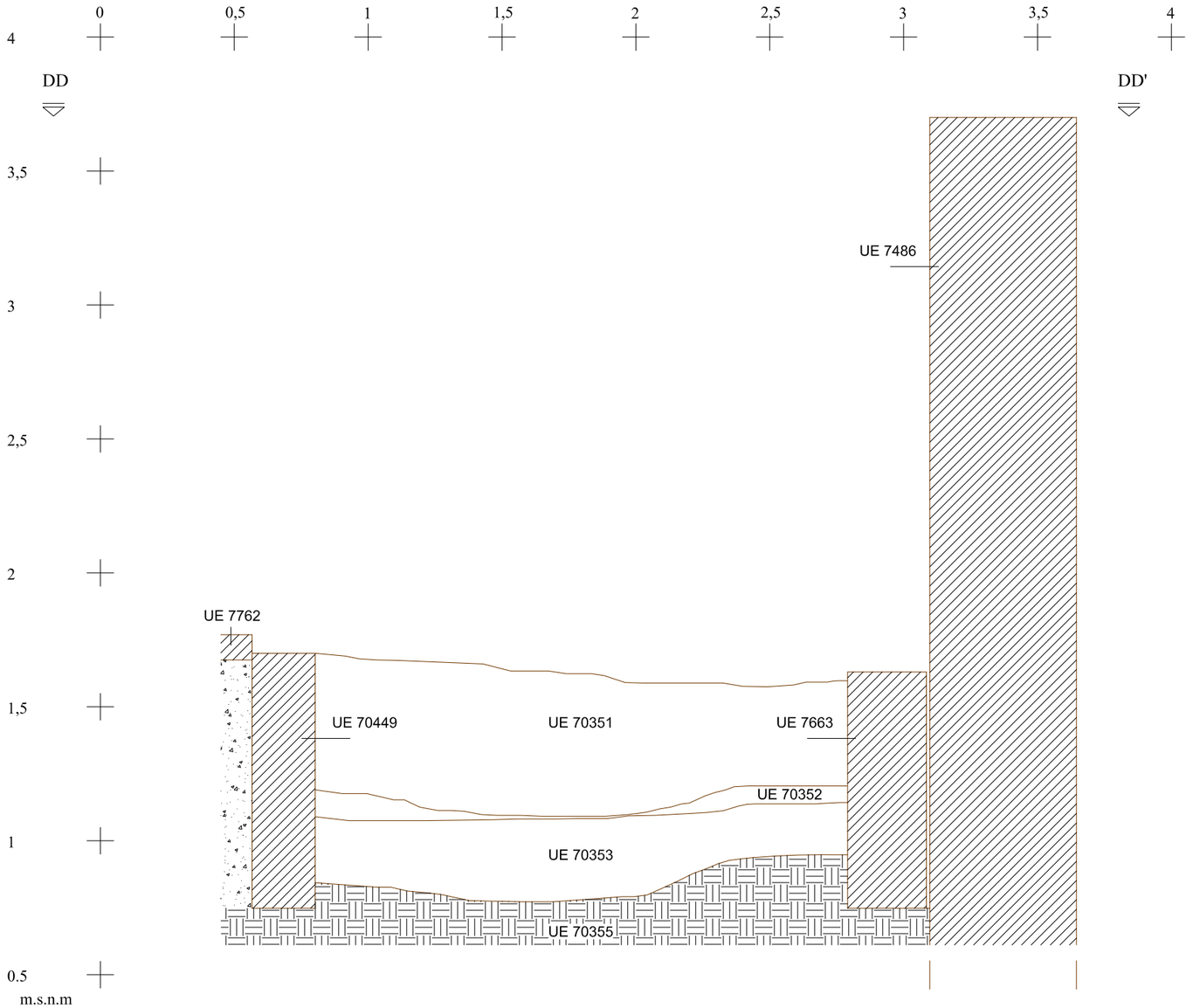



PUNT ARQUEOLÒGIC Núm. 32

SECCIÓ TRANSVERSAL FOSSA
DD-DD' (S-N) Hab.24 sector VII
E 1:20

0 0.25 0.5 0.75 1

ESTRUCTURES ARQUEOLÒGIQUES SECCIONADES

NIVELLS ARQUEOLÒGICS NO EXCAVATS

NIVELLS NO ANTRÒPICS

ESTRATS

UE 7663 UNITATS ESTRATIGRÀFIQUES

MEMÒRIA INTERVENCIÓ ARQUEOLÒGICA MERCAT DEL BORN
BARCELONA – BARCELONÈS –
Maig 2005 - Maig 2006
074-05

Planta i secció punt núm. 32

DIN A3
e. 1/20

40-46

Institut de cultura: MUSEU D'HISTÒRIA DE LA CIUTAT



CODEX ARQUEOLOGIA I PATRIMONI

ANTONI FERNÁNDEZ ESPINOSA – Arqueòleg director
RAFAEL PIERA CATALÁN – Dibuixant
FRANCISCO PALMA – Topògraf

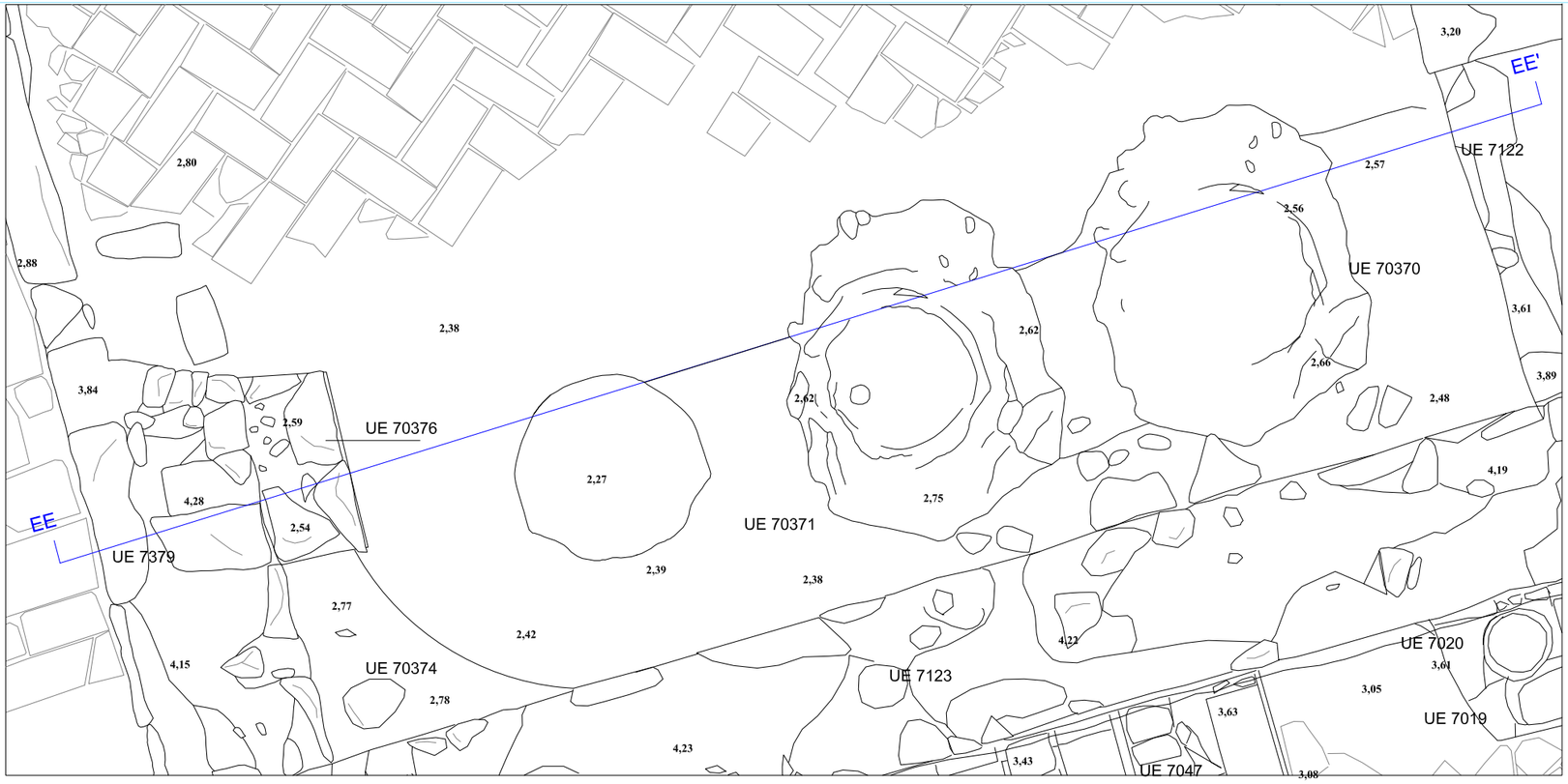

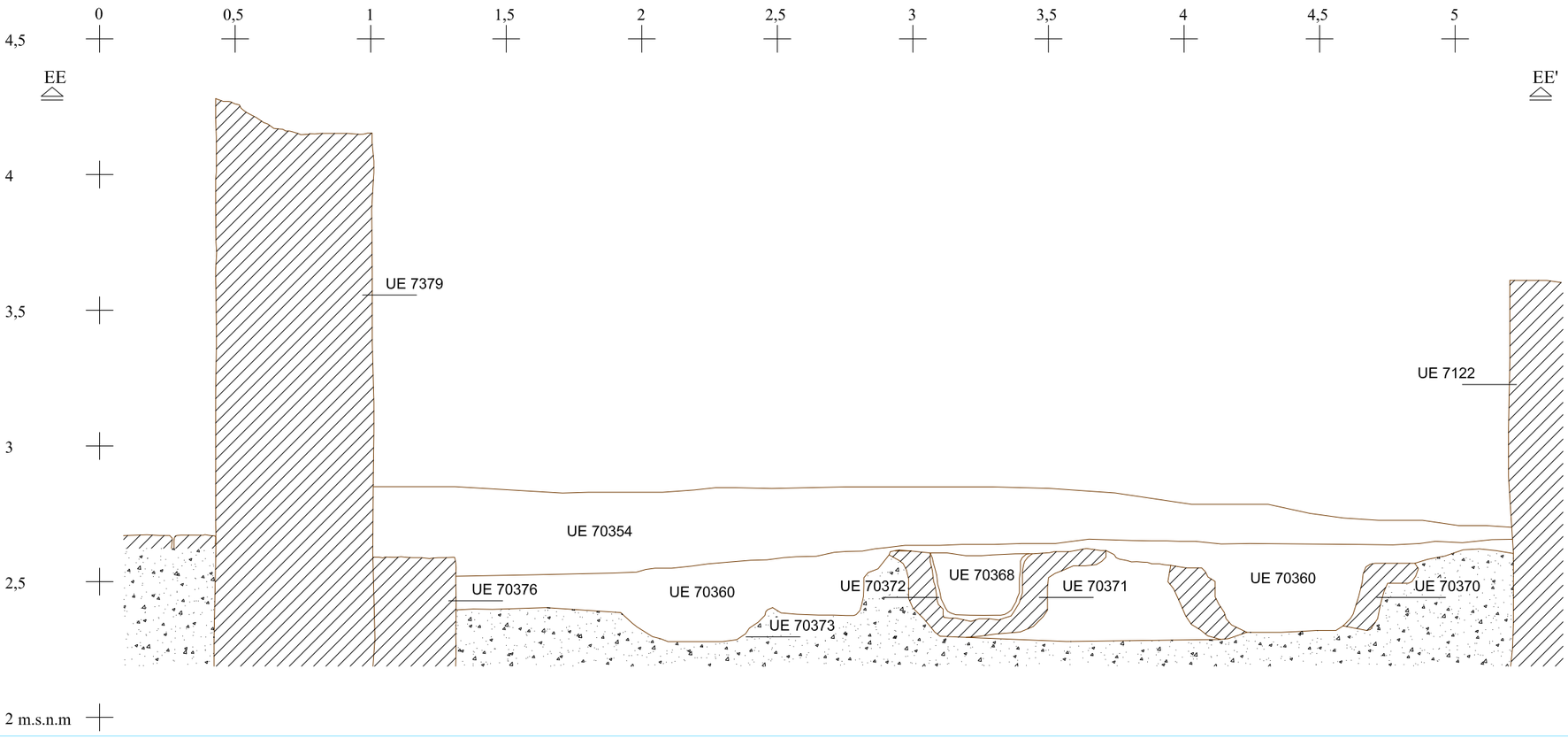

PUNT ARQUEOLÒGIC Núm. 33

SECCIÓ EE-EE' (W-E) Hab.26 sector VII

E 1:20

0 0.25 0.5 0.75 1

ESTRUCTURES ARQUEOLÒGIQUES SECCIONADES

NIVELLS ARQUEOLÒGICS NO EXCAVATS

ESTRATS

UE 70370 UNITATS ESTRATIGRÀFIQUES

MEMÒRIA INTERVENCIÓ ARQUEOLÒGICA MERCAT DEL BORN
BARCELONA – BARCELONÈS – 074-05
Maig 2005 – Maig 2006

Planta i secció punt núm. 33

DIN A3
e. 1/20

41-46

Institut de cultura: MUSEU D'HISTÒRIA DE LA CIUTAT



CODEX ARQUEOLOGIA I PATRIMONI

ANTONI FERNÁNDEZ ESPINOSA – Arqueòleg director
RAFAEL PIERA CATALÁN – Dibuixant
FRANCISCO PALMA – Topògraf

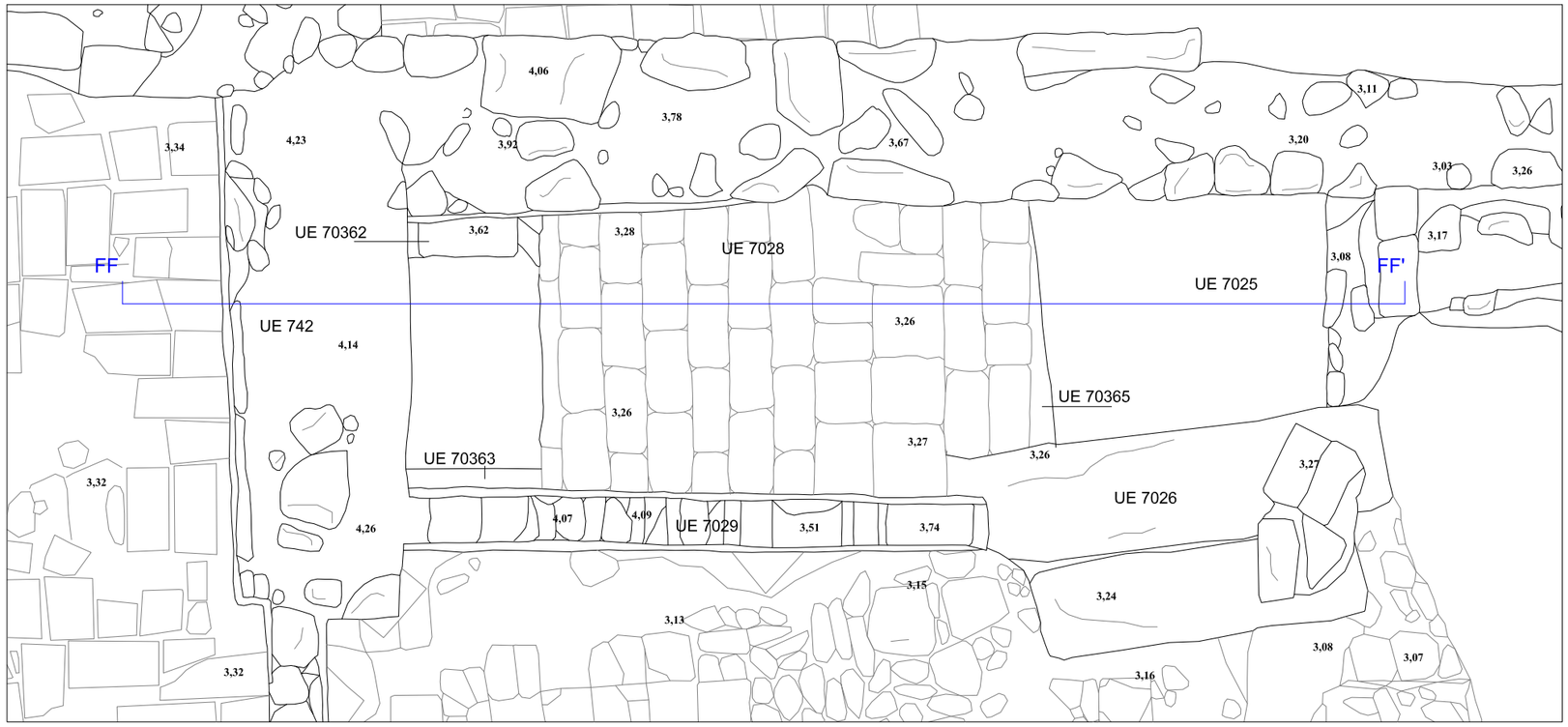

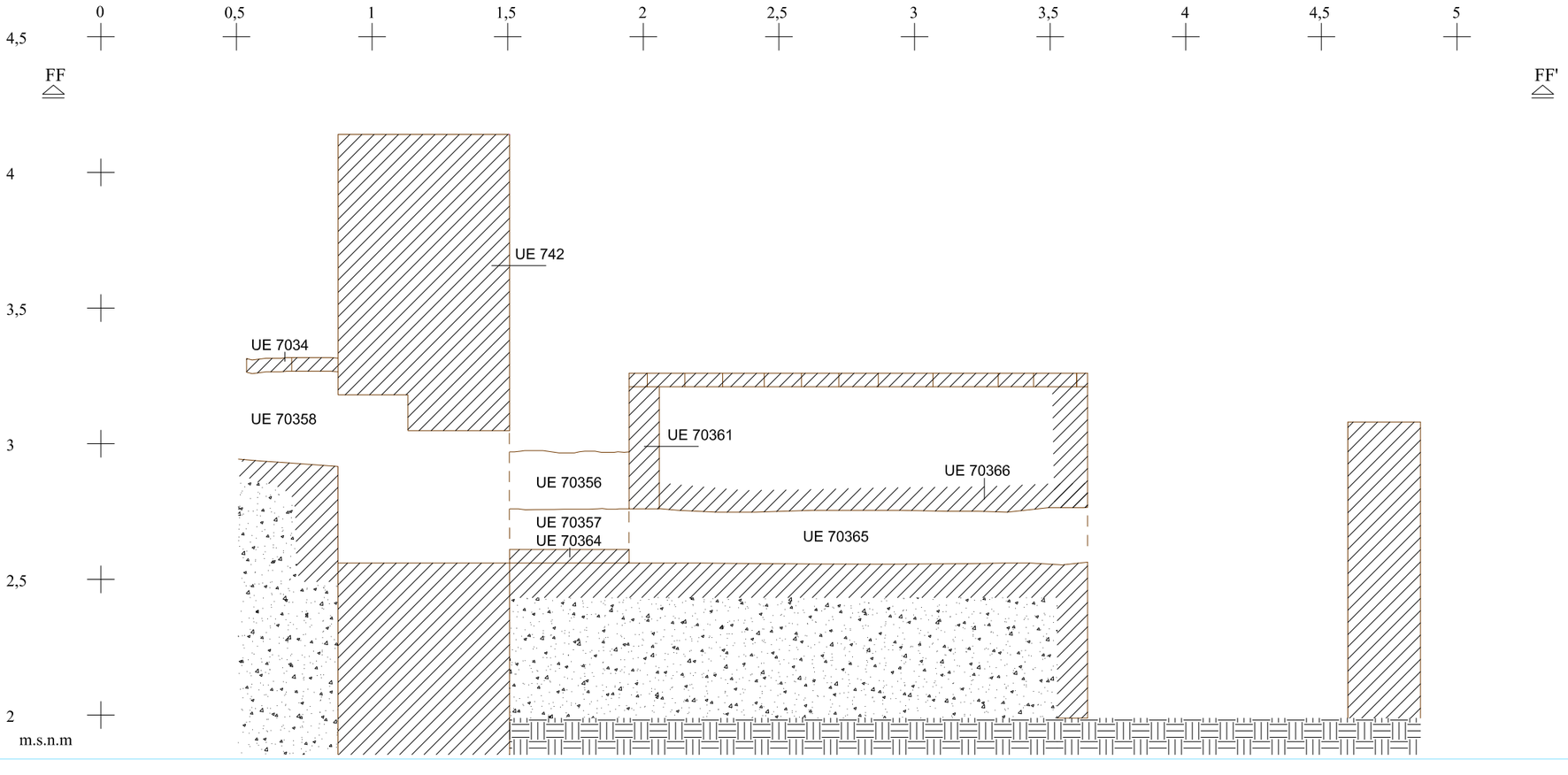

PUNT ARQUEOLÒGIC Núm. 34

SECCIÓ FF-FF' (S-N) Hab.16 sector VII

E 1:20

0 0.25 0.5 0.75 1

ESTRUCTURES ARQUEOLÒGIQUES SECCIONADES

NIVELLS ARQUEOLÒGICS NO EXCAVATS

NIVELLS NO ANTRÒPICS

ESTRATS

UE 70356 UNITATS ESTRATIGRÀFIQUES

MEMÒRIA INTERVENCIÓ ARQUEOLÒGICA MERCAT DEL BORN

BARCELONA – BARCELONÈS –

Maig 2005 - Maig 2006

074-05

Planta i secció punt núm. 34

DIN A3
e. 1/20

42-46

Institut de cultura: MUSEU D'HISTÒRIA DE LA CIUTAT



CODEX ARQUEOLOGIA I PATRIMONI

ANTONI FERNÁNDEZ ESPINOSA – Arqueòleg director
RAFAEL PIERA CATALÁN – Dibuixant
FRANCISCO PALMA – Topògraf

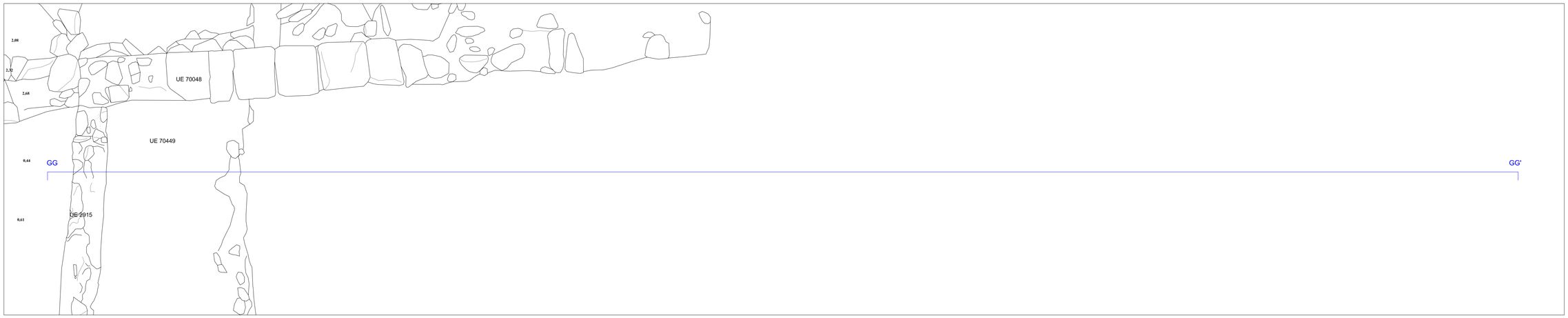

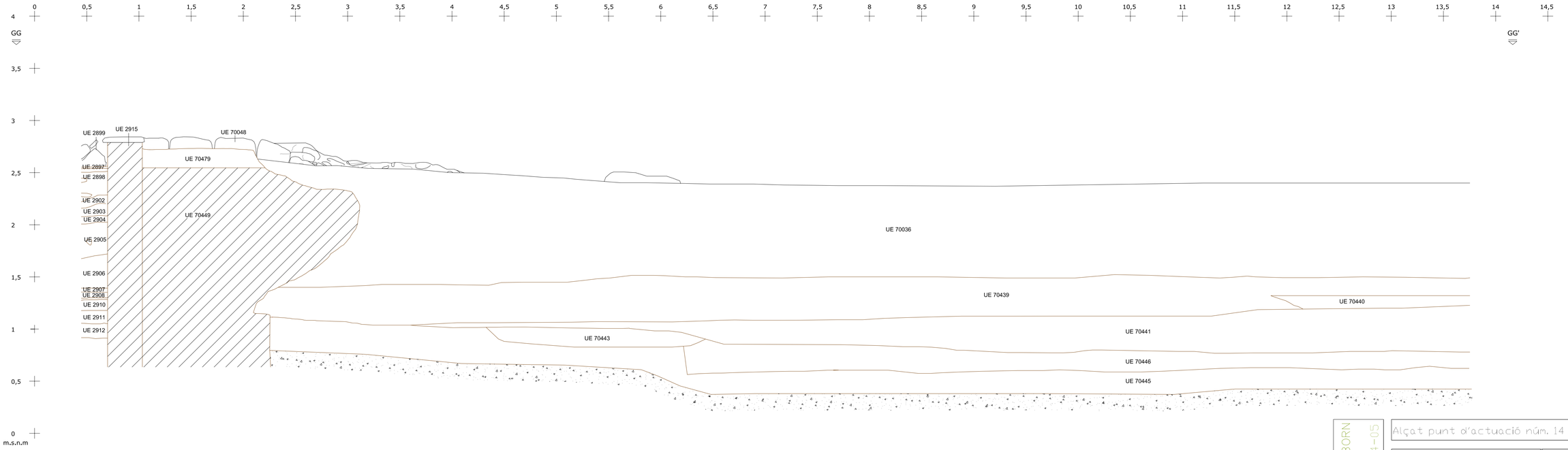

PUNT ARQUEOLÒGIC Núm. 14

SECCIÓ LONGITUDINAL GG-GG' (W-E)
DESVIAMENT REC COMTAL

E 1:20

0 0,25 0,5 0,75 1

ESTRUCTURES ARQUEOLÒGIQUES SECCIONADES

NIVELLS ARQUEOLÒGICS NO EXCAVATS

ESTRATS

UE 70036 UNITATS ESTRATIGRÀFIQUES

MEMÒRIA INTERVENCIÓ ARQUEOLÒGICA MERCAT DEL BORN
BARCELONA – BARCELONÈS –
Maig 2005 – Maig 2006
074-05

Alçat punt d'actuació núm. 14

DIN A1
e. 1/20

43-46

Institut de cultura: MUSEU D'HISTÒRIA DE LA CIUTAT

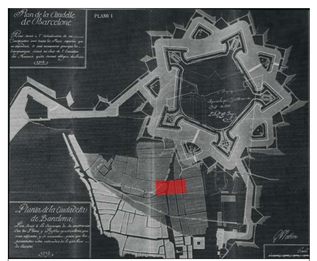

CODEX
ARQUEOLOGIA I PATRIMONI

ANTONI FERNÁNDEZ ESPINOSA – Arqueòleg director
RAFAEL PIERA CATALÁN – Dibuixant
FRANCISCO PALMA – Topògraf



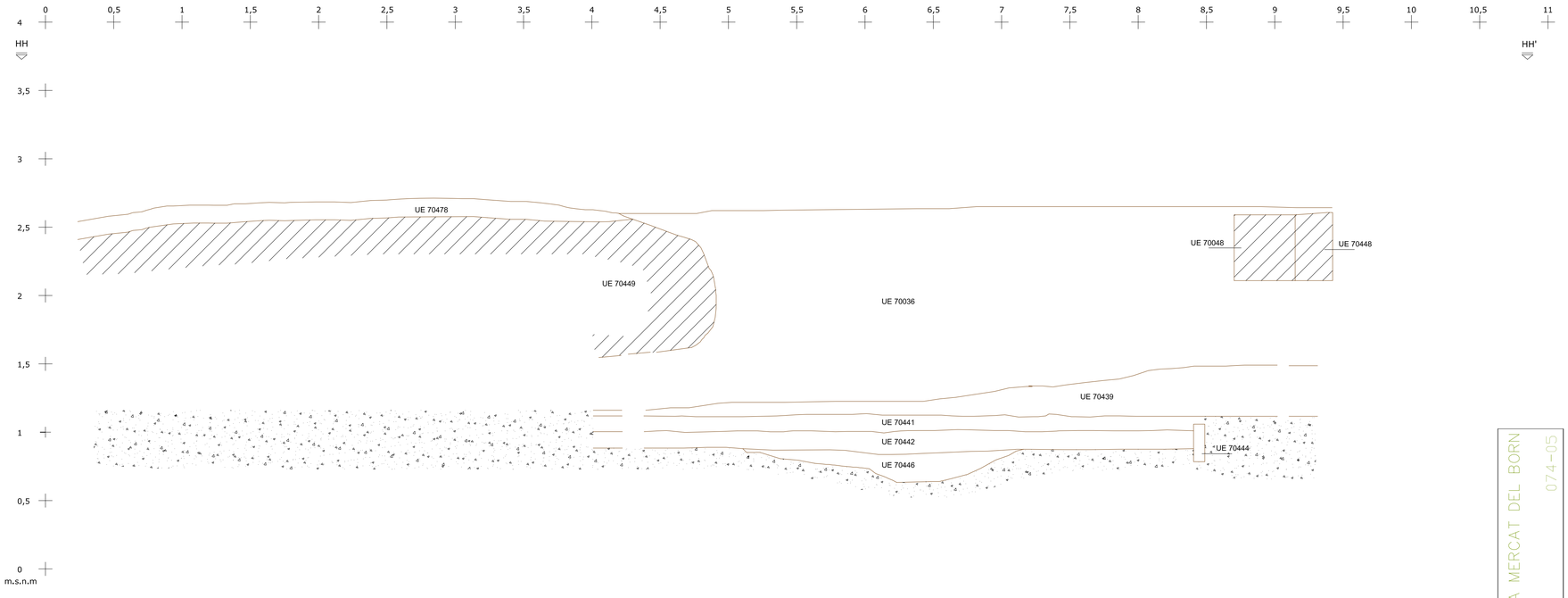

PUNT ARQUEOLÒGIC Núm. 14

SECCIÓ LONGITUDINAL HH-HH' (S-N)
DESVIAMENT REC COMTAL

E 1:20

0 0.25 0.5 0.75 1

ESTRUCTURES ARQUEOLÒGIQUES SECCIONADES

NIVELLS ARQUEOLÒGICS NO EXCAVATS

ESTRATS

UE 70036 UNITATS ESTRATIGRÀFIQUES

MEMÒRIA INTERVENCIÓ ARQUEOLÒGICA MERCAT DEL BORN
BARCELONA – BARCELONÈS –
Maig 2005 - Maig 2006
074-05

Alçat punt d'actuació núm. 14

DIN A1
e. 1/20

44-46

Institut de cultura: MUSEU D'HISTÒRIA DE LA CIUTAT



CODEX
ARQUEOLOGIA I PATRIMONI

ANTONI FERNÁNDEZ ESPINOSA – Arqueòleg director
RAFAEL PIERA CATALÁN – Dibuixant
FRANCISCO PALMA – Topògraf

074-05

PLANTA AMB LA SUPERPOSICIÓ
DE LA TRAMA URBANA ACTUAL,
EL BARRI DE LA RIBERA AL S.XVIII
I LA CIUTADELLA

E 1:3000

0 37,5 75 112,5 150

TRAMA URBANA ACTUAL

TRAMA URBANA 1716

CIUTADELLA

MEMÒRIA INTERVENCIÓ ARQUEOLÒGICA MERCAT DEL BORN
BARCELONA – BARCELONÈS –
Maig 2005 – Maig 2006
074-05

Planta superposició Ciutadella

DIN A3
e. 1/3000

45-46

Institut de cultura: MUSEU D'HISTÒRIA DE LA CIUTAT



CODEX
ARQUEOLOGIA I PATRIMONI

ANTONI FERNÁNDEZ ESPINOSA – Arqueòleg director
RAFAEL PIERA CATALÁN – Dibuixant
FRANCISCO PALMA – Topògraf


MEMÒRIA INTERVENCIÓ ARQUEOLÒGICA MERCAT DEL BORN
BARCELONA – BARCELONÈS – 074-05
Maig 2005 – Maig 2006
Institut de Cultura: MUSEU D'HISTÒRIA DE LA CIUTAT
CODEX
ARQUEOLOGIA I PATRIMONI
Planta desviament Rec Comtal
Prosper Verboom
DIN A3
e. 1/2000
46-46
ANTONI FERNÁNDEZ ESPINOSA – Arqueòleg director
RAFAEL PIERA CATALÁN – Dibuixant
FRANCISCO PALMA – Topògraf

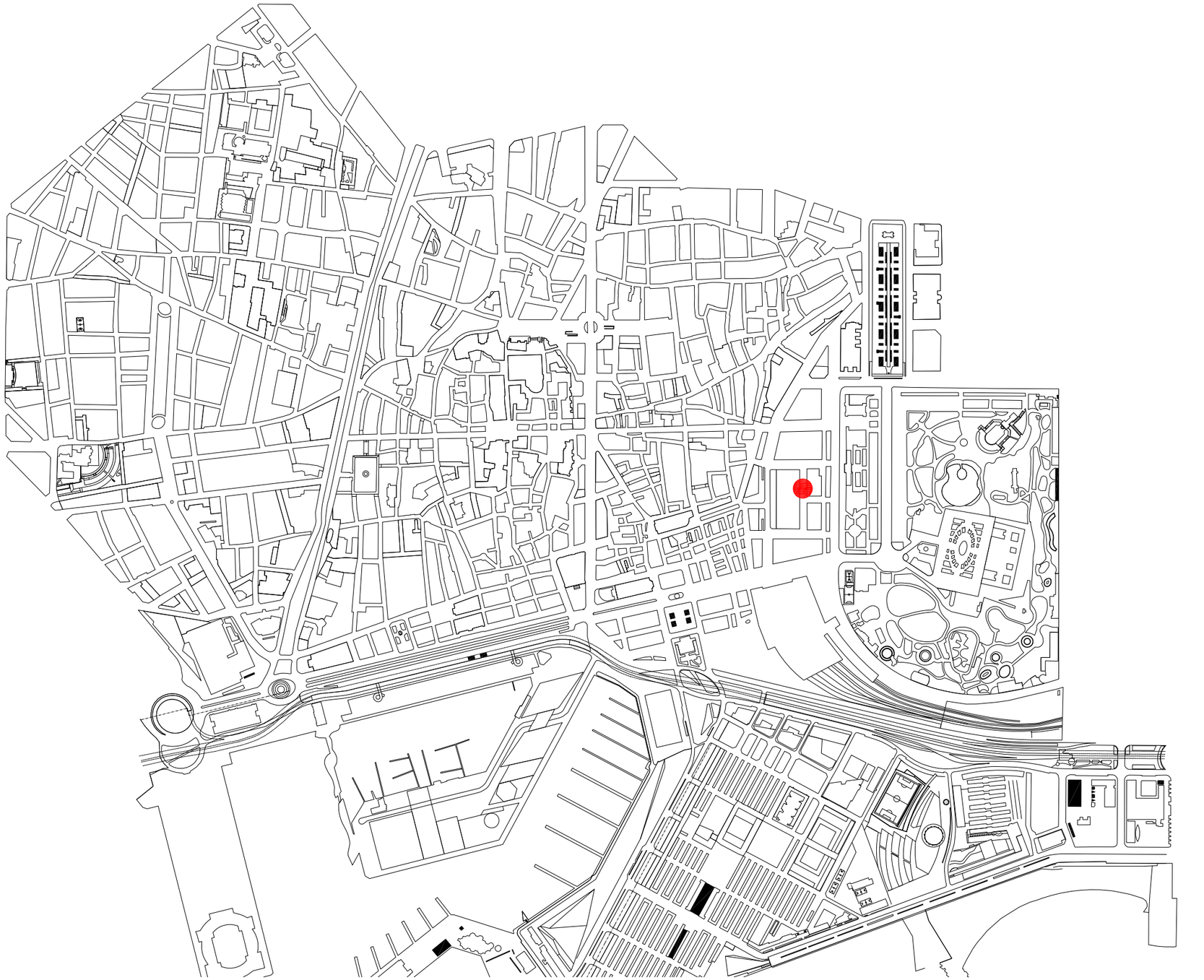

MEMÒRIA INTERVENCIÓ ARQUEOLÒGICA MERCAT DEL BORN
I CARRER COMERCIAL NUM. 5
BARCELONA - BARCELONÈS - Juny - Setembre 2007
074 - 05

Plànol situació

DIN A3
E. 1/10000

01-45

Institut de cultura: MUSEU D'HISTÒRIA DE LA CIUTAT



CODEX
ARQUEOLOGIA I PATRIMONI

ANTONI FERNÁNDEZ – Arqueòleg director
EMILIANO HINOJO – Arqueòleg director
RAFAEL PIERA – Dibuixant
FRANCISCO PALMA – Topògraf

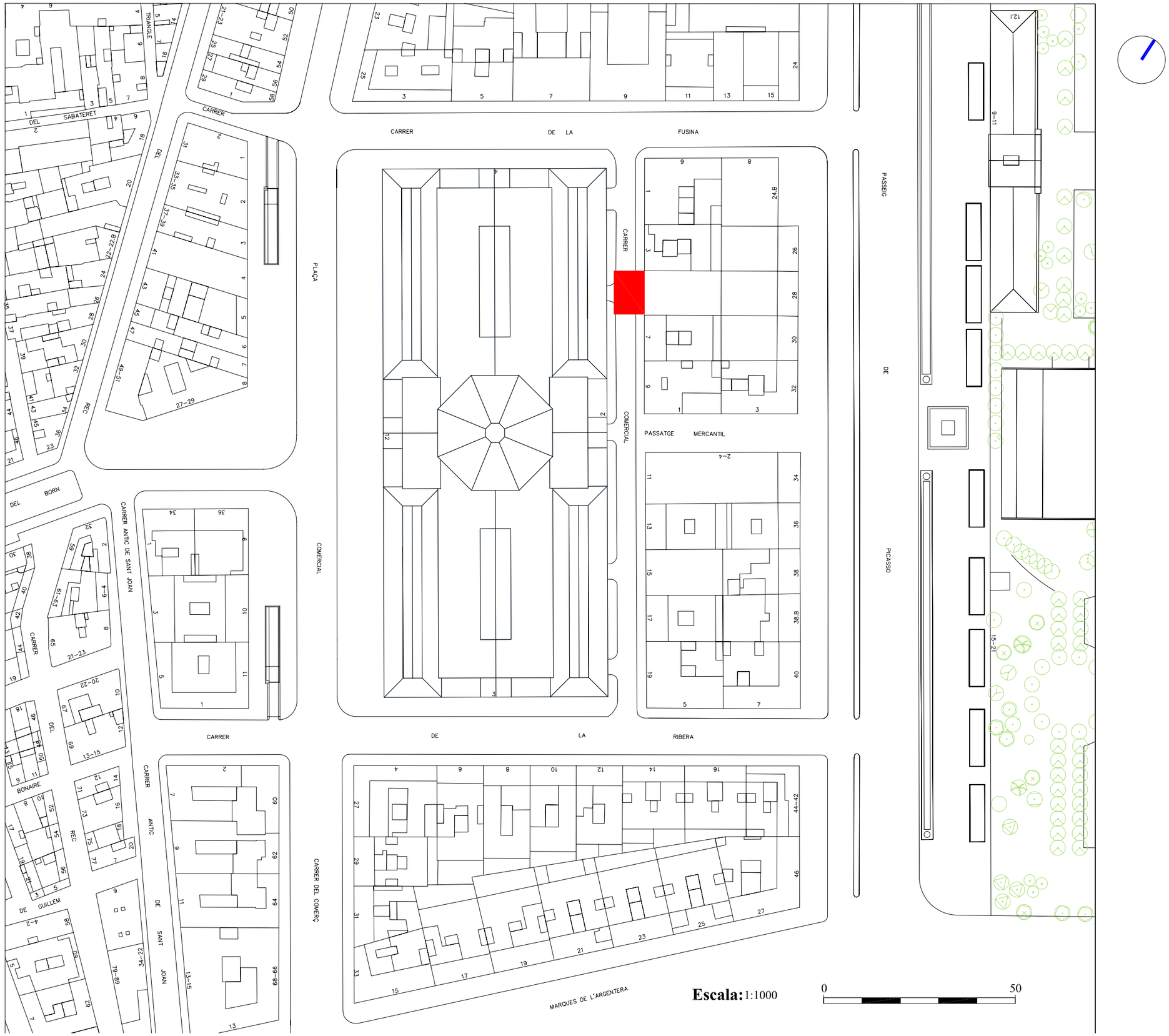

MEMÒRIA INTERVENCIÓ ARQUEOLÒGICA MERCAT DEL BORN
I CARRER COMERCIAL NÚM. 5
BARCELONA – BARCELONES – Juny – Setembre 2007
074 – 05

Plànol emplaçament

DIN A3
e. 1/1000

02-45

Institut de cultura: MUSEU D'HISTÒRIA DE LA CIUTAT



CODEX
ARQUEOLOGIA I PATRIMONI

ANTONI FERNÁNDEZ – Arqueòleg director
EMILIANO HINOJO – Arqueòleg director
RAFAEL PIERA – Dibuixant
FRANCISCO PALMA – Topògraf



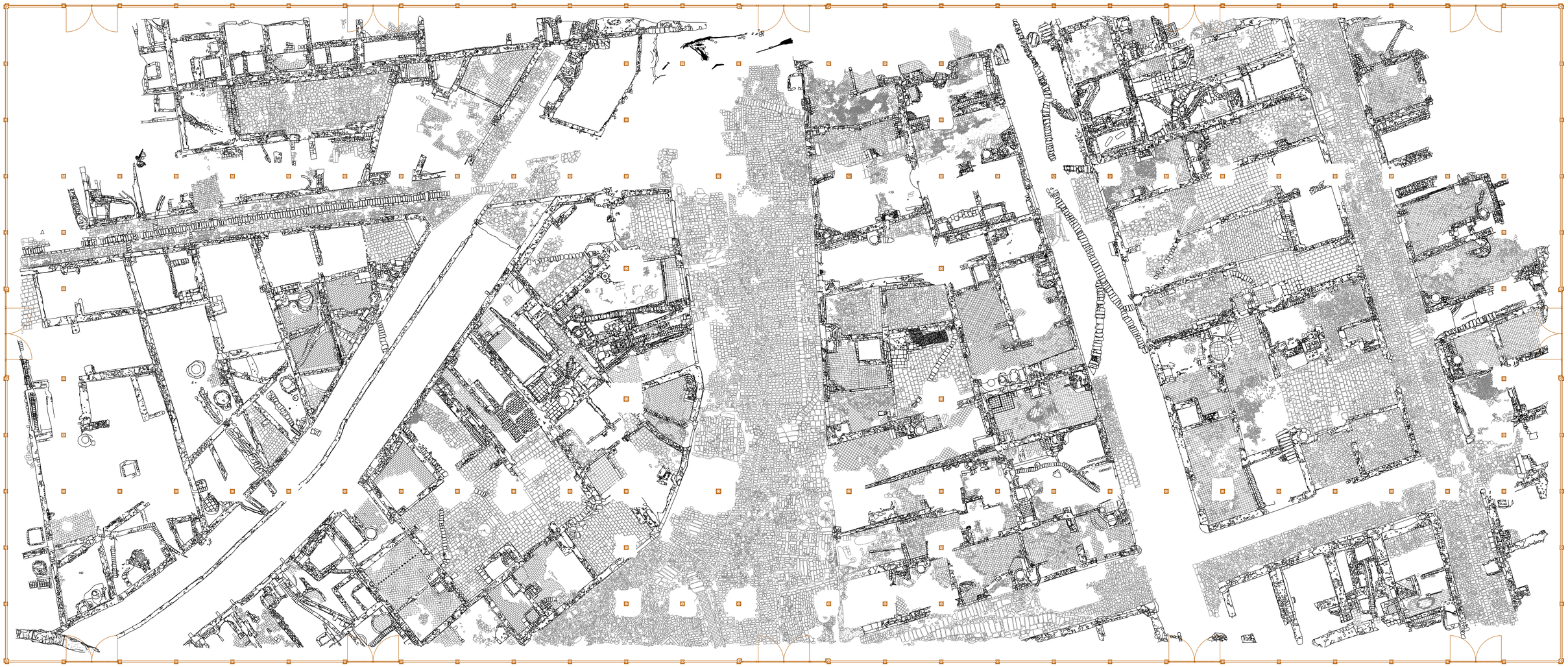

PLANTA RESTES ARQUEOLÒGIQUES MERCAT DEL BORN I CARRER COMERCIAL

Murs, fosses i clavegueres en les intervencions: 2001–2002 i 2005–2006 (Born) i 2007 (c./Comercial)	UE 302 nº d'Unitat estratigràfica
Paviments de pedra i rajola en les intervencions: 2001–2002 i 2005–2006 (Born) i 2007 (c./Comercial)	
Límits jaciment	

0 12.5

MEMÒRIA INTERVENCIÓ ARQUEOLÒGICA MERCAT DEL BORN I CARRER COMERCIAL NUM. 5
BARCELONA – BARCELONES – Juny – Setembre 2007
074 – 05

Planta restes arqueològiques

DIN A2
e. 1/250

03–45

Institut de Cultura: MUSEU D'HISTÒRIA DE LA CIUTAT



CODEX
ARQUEOLOGIA I PATRIMONI

ANTONI FERNÁNDEZ – Arqueòleg director
EMILIANO HINOJO – Arqueòleg director
RAFAEL PIERA CATALÁN – Dibuixant
FRANCISCO PALMA – Topògraf

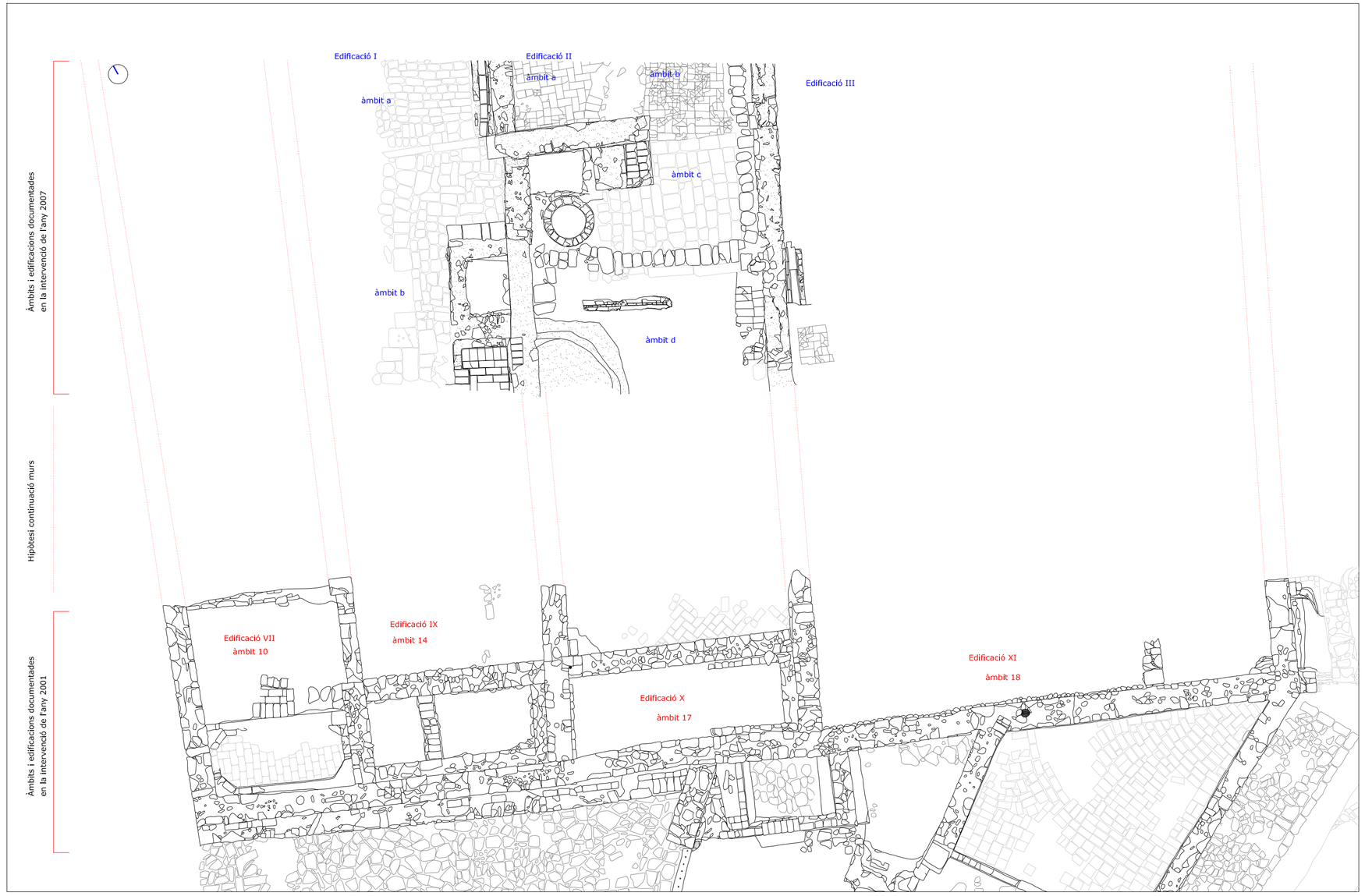

PLANTA RESTES ARQUEOLÒGIQUES MERCAT DEL BORN I CARRER COMERCIAL

Murs, fosses i clavegueres
en les intervencions: 2001–2002
i 2005–2006 (Born) i 2007 (c./Comercial)

Paviments de pedra i rajola
en les intervencions: 2001–2002
i 2005–2006 (Born) i 2007 (c./Comercial)

Possible continuació murs

Edificació VII
àmbit 10

Identificació de les cases i àmbits
en la intervenció: 2001–2002

Edificació I
àmbit a

Identificació de les cases i àmbits
en la intervenció: 2001–2002

MEMÒRIA INTERVENCIÓ ARQUEOLÒGICA MERCAT DEL BORN 074–05
BARCELONA – BARCELONES –
Maig del 2007

Planta restes Born i Comercial

DIN A2
e. 1/75

04–45

Institut de Cultura: MUSEU D'HISTÒRIA DE LA CIUTAT

CODEX ARQUEOLOGIA I PATRIMONI

ANTONI FERNÁNDEZ – Arqueòleg director
EMILIANO HINOJO – Arqueòleg director
RAFAEL PIERA CATALÁN – Dibuixant
FRANCISCO PALMA – Topògraf

Detall 1

Detall 2

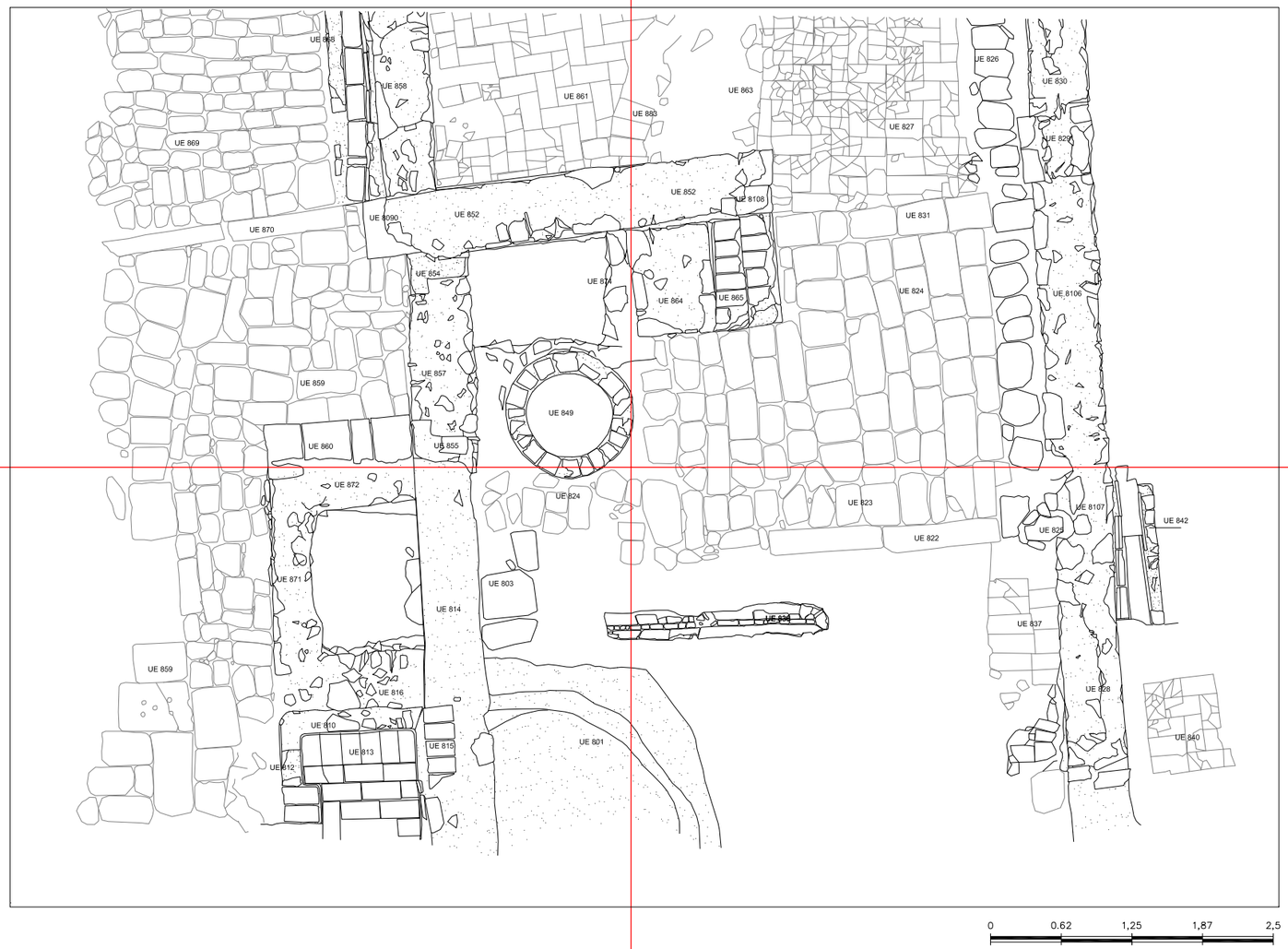

Detall 3

Detall 4

CARRER COMERCIAL Núm. 5

PLANTA GENERAL ESTRUCTURES DELS SEGLES XVII I XVIII
E 1:50

ESTRUCTURES ARQUEOLÒGIQUES

PAVIMENTS

LÀMINES

2.6 COTES ABSOLUTES

UE 2897 UNITATS ESTRATIGRÀFIQUES

MEMÒRIA INTERVENCIÓ ARQUEOLÒGICA MERCAT DEL BORN
I CARRER COMERCIAL NÚM. 5
BARCELONA – BARCELONÈS – Any – Setembre 2007
074 – 05

Planta estructures XVII i XVIII

DIN A2
E: 1/50

05-45

Institut de cultura: MUSEU D'HISTÒRIA DE LA CIUTAT



CODEX
ARQUEOLOGIA I PATRIMONI

ANTONI FERNÁNDEZ – Arqueòleg director
EMILIANO HINOJO – Arqueòleg director
RAFAEL PIERA – Dibuixant
LAIA CREUS – Dibuixant
FRANCISCO PALMA – Topògraf



CARRER COMERCIAL Núm. 5

DETALL 1 ESTRUCTURES
DELS SEGLES XVII I XVIII
E 1:20

ESTRUCTURES ARQUEOLÒGIQUES

PAVIMENTS

MORTER

2.6 COTES ABSOLUTES

UE 883 UNITATS ESTRATIGRÀFIQUES

MEMÒRIA INTERVENCIÓ ARQUEOLÒGICA MERCAT DEL BORN
I CARRER COMERCIAL NUM. 5
BARCELONA - BARCELONÈS - Juny - Setembre 2007
074 - 05

Detall 1 de 4

DIN A3
E. 1/20

06-45

Institut de cultura: MUSEU D'HISTÒRIA DE LA CIUTAT



CODEX
ARQUEOLOGIA I PATRIMONI

ANTONI FERNÁNDEZ – Arqueòleg director
EMILIANO HINOJO – Arqueòleg director
RAFAEL PIERA – Dibuixant
LAIA CREUS – Dibuixant
FRANCISCO PALMA – Topògraf



CARRER COMERCIAL Núm. 5

DETALL 2 ESTRUCTURES
DELS SEGLES XVII I XVIII
E 1:20

ESTRUCTURES ARQUEOLÒGIQUES

PAVIMENTS

MORTER

2.6 COTES ABSOLUTES

UE 829 UNITATS ESTRATIGRÀFIQUES

MEMÒRIA INTERVENCIÓ ARQUEOLÒGICA MERCAT DEL BORN
I CARRER COMERCIAL NUM. 5
BARCELONA - BARCELONES - Juny - Setembre 2007
074 - 05

Detall 2 de 4

DIN A3
E: 1/20

07-45

Institut de cultura: MUSEU D'HISTÒRIA DE LA CIUTAT



CODEX
ARQUEOLOGIA I PATRIMONI

ANTONI FERNÁNDEZ – Arqueòleg director
EMILIANO HINOJO – Arqueòleg director
RAFAEL PIERA – Dibuixant
LAIA CREUS – Dibuixant
FRANCISCO PALMA – Topògraf



CARRER COMERCIAL Núm. 5

DETALL 3 ESTRUCTURES
DELS SEGLES XVII I XVIII
E 1:20

ESTRUCTURES ARQUEOLÒGIQUES

PAVIMENTS

MORTER

2.66 COTES ABSOLUTES

UE 814 UNITATS ESTRATIGRÀFIQUES

MEMÒRIA INTERVENCIÓ ARQUEOLÒGICA MERCAT DEL BORN
I CARRER COMERCIAL NÚM. 5
BARCELONA - Juny - Setembre 2007
074 - 05

Detall 3 de 4

DIN A3
e. 1/20

08-45

Institut de cultura: MUSEU D'HISTÒRIA DE LA CIUTAT



CODEX
ARQUEOLOGIA I PATRIMONI

ANTONI FERNÁNDEZ – Arqueòleg director
EMILIANO HINOJO – Arqueòleg director
RAFAEL PIERA – Dibuixant
LAIA CREUS – Dibuixant
FRANCISCO PALMA – Topògraf



0 0.25 0.5 0.75 1

CARRER COMERCIAL Núm. 5

DETALL 4 ESTRUCTURES
DELS SEGLES XVII I XVIII
E 1:20

ESTRUCTURES ARQUEOLÒGIQUES

PAVIMENTS

MORTER

2.27 COTES ABSOLUTES

UE 825 UNITATS ESTRATIGRÀFIQUES

MEMÒRIA INTERVENCIÓ ARQUEOLÒGICA MERCAT DEL BORN
I CARRER COMERCIAL NUM. 5
BARCELONA - BARCELONES - Juny - Setembre 2007

074 - 05

Detall 4 de 4

DIN A3
e. 1/20

09-45

Institut de cultura: MUSEU D'HISTÒRIA DE LA CIUTAT



CODEX
ARQUEOLOGIA I PATRIMONI

ANTONI FERNÁNDEZ – Arqueòleg director
EMILIANO HINOJO – Arqueòleg director
RAFAEL PIERA – Dibuixant
LAIA CREUS – Dibuixant
FRANCISCO PALMA – Topògraf

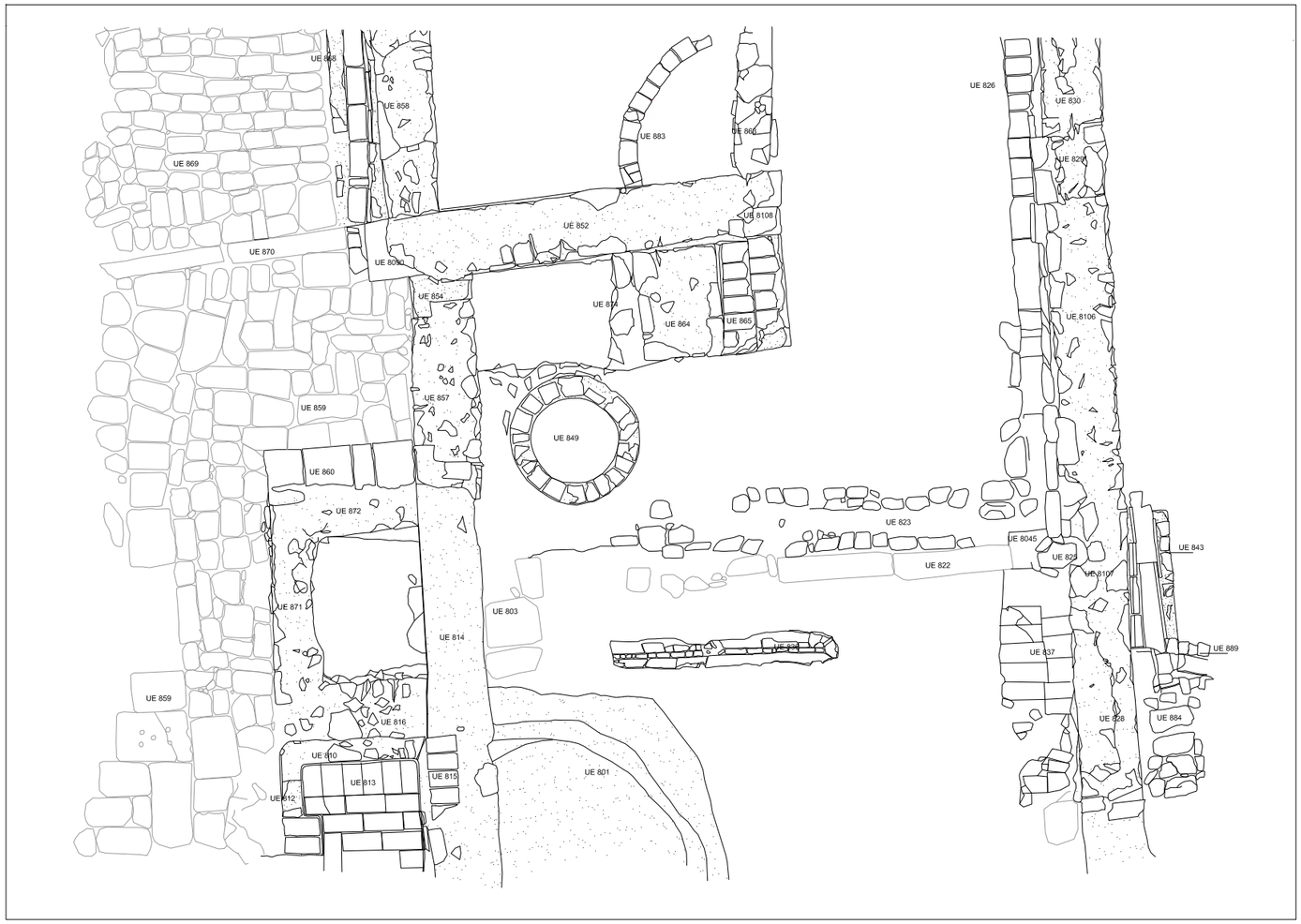

CARRER COMERCIAL Núm. 5

PLANTA GENERAL ESTRUCTURES
DELS SEGLES XVII I XVIII b
E 1:50

ESTRUCTURES ARQUEOLÒGIQUES

PAVIMENTS

MORTER

UE 883 UNITATS ESTRATIGRÀFIQUES

MEMÒRIA INTERVENCIÓ ARQUEOLÒGICA MERCAT DEL BORN
I CARRER COMERCIAL NUM. 5
BARCELONA - BARCELONES - Juny - Setembre 2007
074 - 05

Planta estructures XVII XVIII b

DIN A3
E. 1/50

10-45

Institut de cultura: MUSEU D'HISTÒRIA DE LA CIUTAT



CODEX
ARQUEOLOGIA I PATRIMONI

ANTONI FERNÁNDEZ – Arqueòleg director
EMILIANO HINOJO – Arqueòleg director
RAFAEL PIERA – Dibuixant
LAIA CREUS – Dibuixant
FRANCISCO PALMA – Topògraf

Detall 1

Detall 2

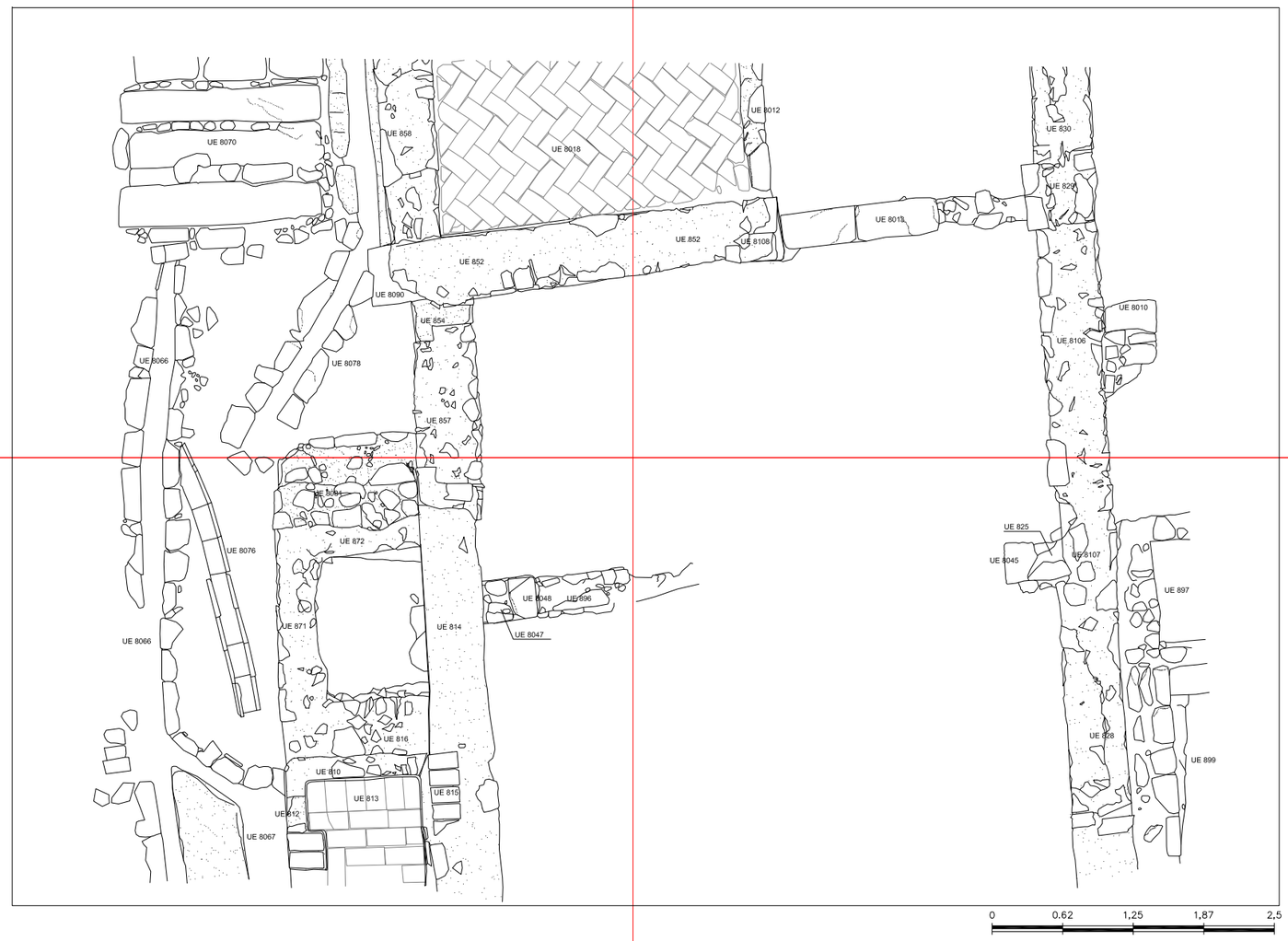

Detall 3

Detall 4

CARRER COMERCIAL Núm. 5

PLANTA GENERAL ESTRUCTURES 2

E 1:50

ESTRUCTURES ARQUEOLÒGIQUES

PAVIMENTS

LÀMINES

MORTER

UE 8013 UNITATS ESTRATIGRÀFIQUES

MEMÒRIA INTERVENCIÓ ARQUEOLÒGICA MERCAT DEL BORN
I CARRER COMERCIAL NUM. 5
BARCELONA – BARCELONES – Any – Setembre 2007
074 – 05

Planta general estructures 2

DIN A3
E. 1/50

11-45

Institut de cultura: MUSEU D'HISTÒRIA DE LA CIUTAT



CODEX
ARQUEOLOGIA I PATRIMONI

ANTONI FERNÁNDEZ – Arqueòleg director
EMILIANO HINOJO – Arqueòleg director
RAFAEL PIERA – Dibuixant
LAIA CREUS – Dibuixant
FRANCISCO PALMA – Topògraf

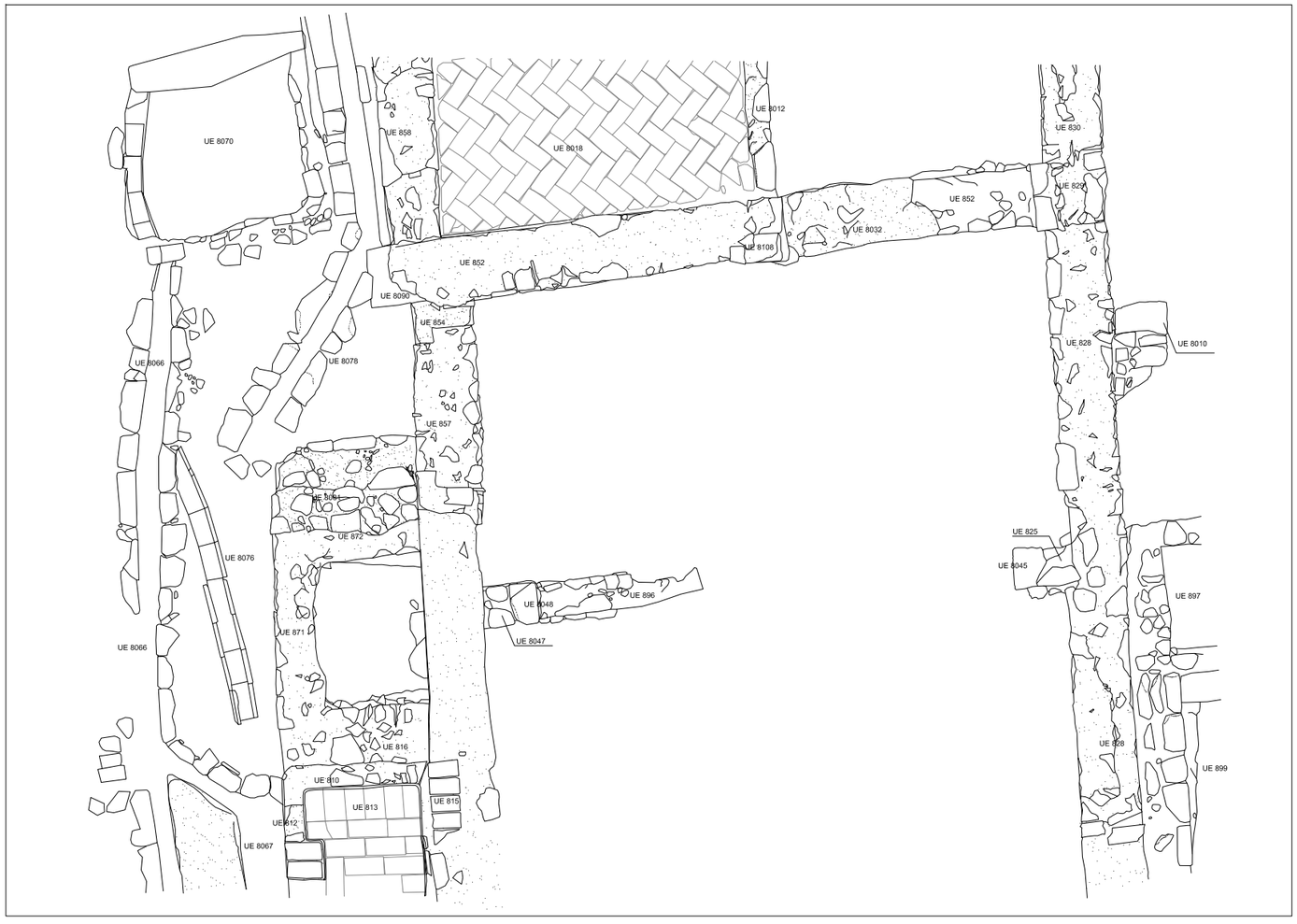

CARRER COMERCIAL Núm. 5

PLANTA GENERAL ESTRUCTURES 2b

E 1:50

ESTRUCTURES ARQUEOLÒGIQUES

PAVIMENTS

MORTER

UE 8010 UNITATS ESTRATIGRÀFIQUES

MEMÒRIA INTERVENCIÓ ARQUEOLÒGICA MERCAT DEL BORN
I CARRER COMERCIAL NÚM. 5
BARCELONA - BARCELONÈS - Juny - Setembre 2007
074 - 05

Planta general estructures 2b

DIN A3
e. 1/50

12-45

Institut de cultura: MUSEU D'HISTÒRIA DE LA CIUTAT



CODEX
ARQUEOLOGIA I PATRIMONI

ANTONI FERNÁNDEZ – Arqueòleg director
EMILIANO HINOJO – Arqueòleg director
RAFAEL PIERA – Dibuixant
LAIA CREUS – Dibuixant
FRANCISCO PALMA – Topògraf

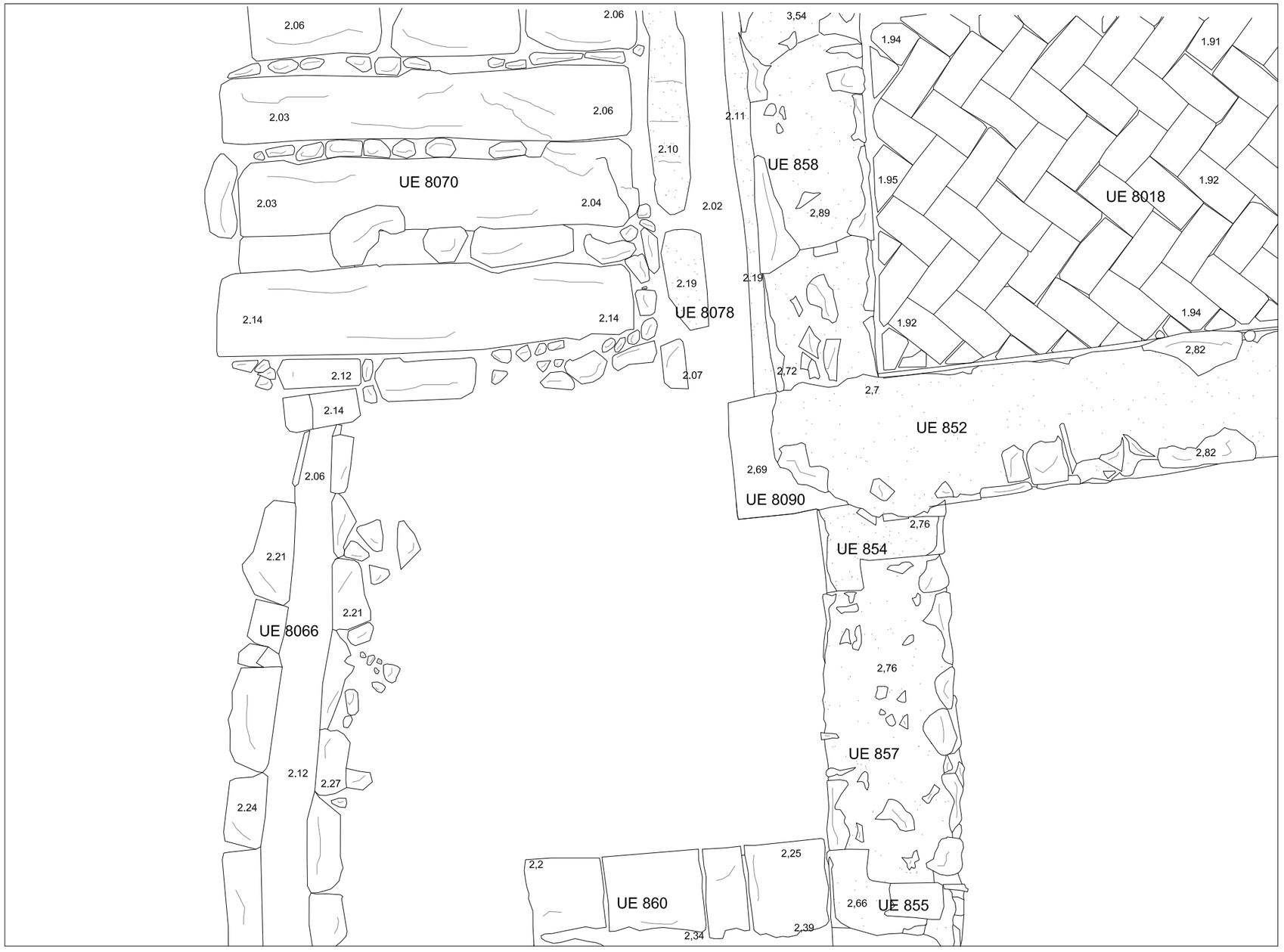

CARRER COMERCIAL Núm. 5

DETALL 1 ESTRUCTURES 2

E 1:20

ESTRUCTURES ARQUEOLÒGIQUES

PAVIMENTS

MORTER

2.6 COTES ABSOLUTES

UE 883 UNITATS ESTRATIGRÀFIQUES

MEMÒRIA INTERVENCIÓ ARQUEOLÒGICA MERCAT DEL BORN
I CARRER COMERCIAL NÚM. 5
BARCELONA - BARCELONÈS - Juny - Setembre 2007
074 - 05

Detall 1 de 4

DIN A3
E. 1/20

13-45

Institut de cultura: MUSEU D'HISTÒRIA DE LA CIUTAT



CODEX
ARQUEOLOGIA I PATRIMONI

ANTONI FERNÁNDEZ – Arqueòleg director
EMILIANO HINOJO – Arqueòleg director
RAFAEL PIERA – Dibuixant
LAIA CREUS – Dibuixant
FRANCISCO PALMA – Topògraf



CARRER COMERCIAL Núm. 5

DETALL 2 ESTRUCTURES 2

E 1:20

ESTRUCTURES ARQUEOLÒGIQUES

PAVIMENTS

MORTER

2.79 COTES ABSOLUTES

UE 829 UNITATS ESTRATIGRÀFIQUES

MEMÒRIA INTERVENCIÓ ARQUEOLÒGICA MERCAT DEL BORN
I CARRER COMERCIAL NUM. 5
BARCELONA - Juny - Setembre 2007
074 - 05

Detall 2 de 4

DIN A3
e. 1/20

14-45

Institut de cultura: MUSEU D'HISTÒRIA DE LA CIUTAT



CODEX
ARQUEOLOGIA I PATRIMONI

ANTONI FERNÁNDEZ – Arqueòleg director
EMILIANO HINOJO – Arqueòleg director
RAFAEL PIERA – Dibuixant
LAIA CREUS – Dibuixant
FRANCISCO PALMA – Topògraf

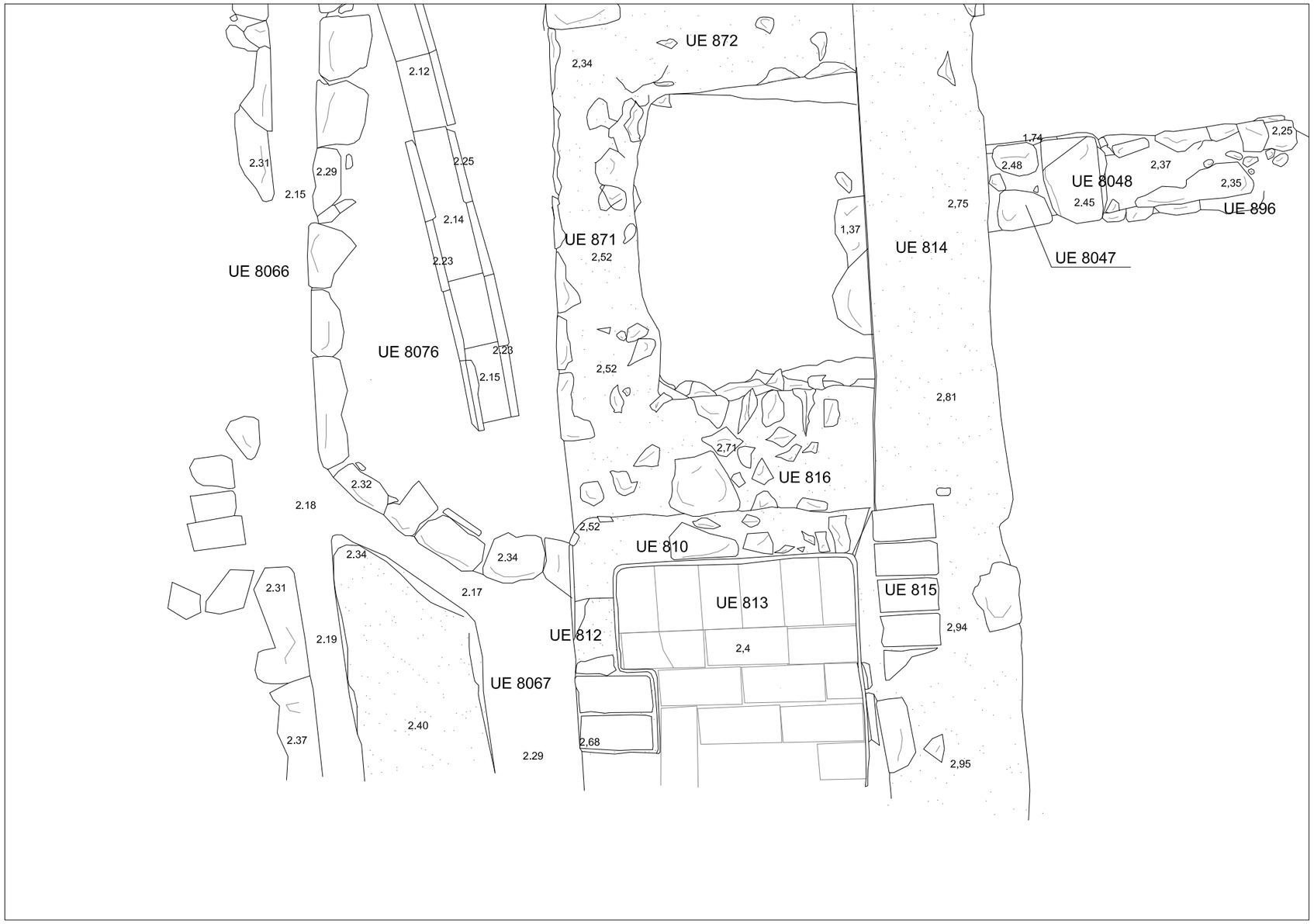

CARRER COMERCIAL Núm. 5

DETALL 3 ESTRUCTURES 2

E 1:20

ESTRUCTURES ARQUEOLÒGIQUES

PAVIMENTS

MORTER

2.79 COTES ABSOLUTES

UE 814 UNITATS ESTRATIGRÀFIQUES

MEMÒRIA INTERVENCIÓ ARQUEOLÒGICA MERCAT DEL BORN
I CARRER COMERCIAL NUM. 5
BARCELONA - BARCELONES - Juny - Setembre 2007
074 - 05

Detall 3 de 4

DIN A3
e. 1/20

15-45

Institut de cultura: MUSEU D'HISTÒRIA DE LA CIUTAT



CODEX
ARQUEOLOGIA I PATRIMONI

ANTONI FERNÁNDEZ – Arqueòleg director
EMILIANO HINOJO – Arqueòleg director
RAFAEL PIERA – Dibuixant
LAIA CREUS – Dibuixant
FRANCISCO PALMA – Topògraf

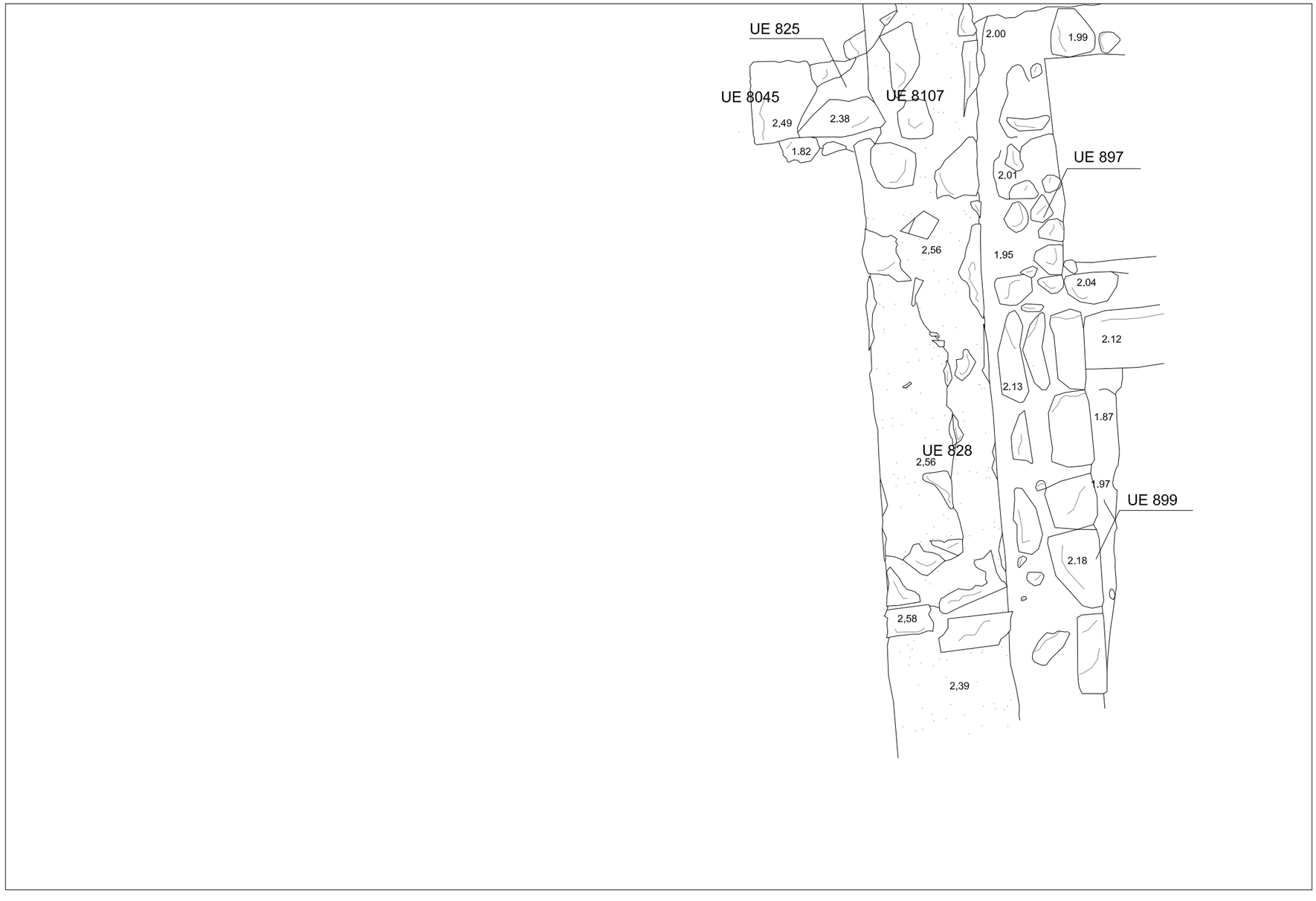

CARRER COMERCIAL Núm. 5

DETALL 4 ESTRUCTURES 2

E 1:20

ESTRUCTURES ARQUEOLÒGIQUES

PAVIMENTS

MORTER

2.79 COTES ABSOLUTES

UE 897 UNITATS ESTRATIGRÀFIQUES

MEMÒRIA INTERVENCIÓ ARQUEOLÒGICA MERCAT DEL BORN
I CARRER COMERCIAL NUM. 5
BARCELONA - BARCELONES - Juny - Setembre 2007
074-05

Detall 4 de 4

DIN A3
E: 1/20

16-45

Institut de cultura: MUSEU D'HISTÒRIA DE LA CIUTAT



CODEX
ARQUEOLOGIA I PATRIMONI

ANTONI FERNÁNDEZ – Arqueòleg director
EMILIANO HINOJO – Arqueòleg director
RAFAEL PIERA – Dibuixant
LAIA CREUS – Dibuixant
FRANCISCO PALMA – Topògraf

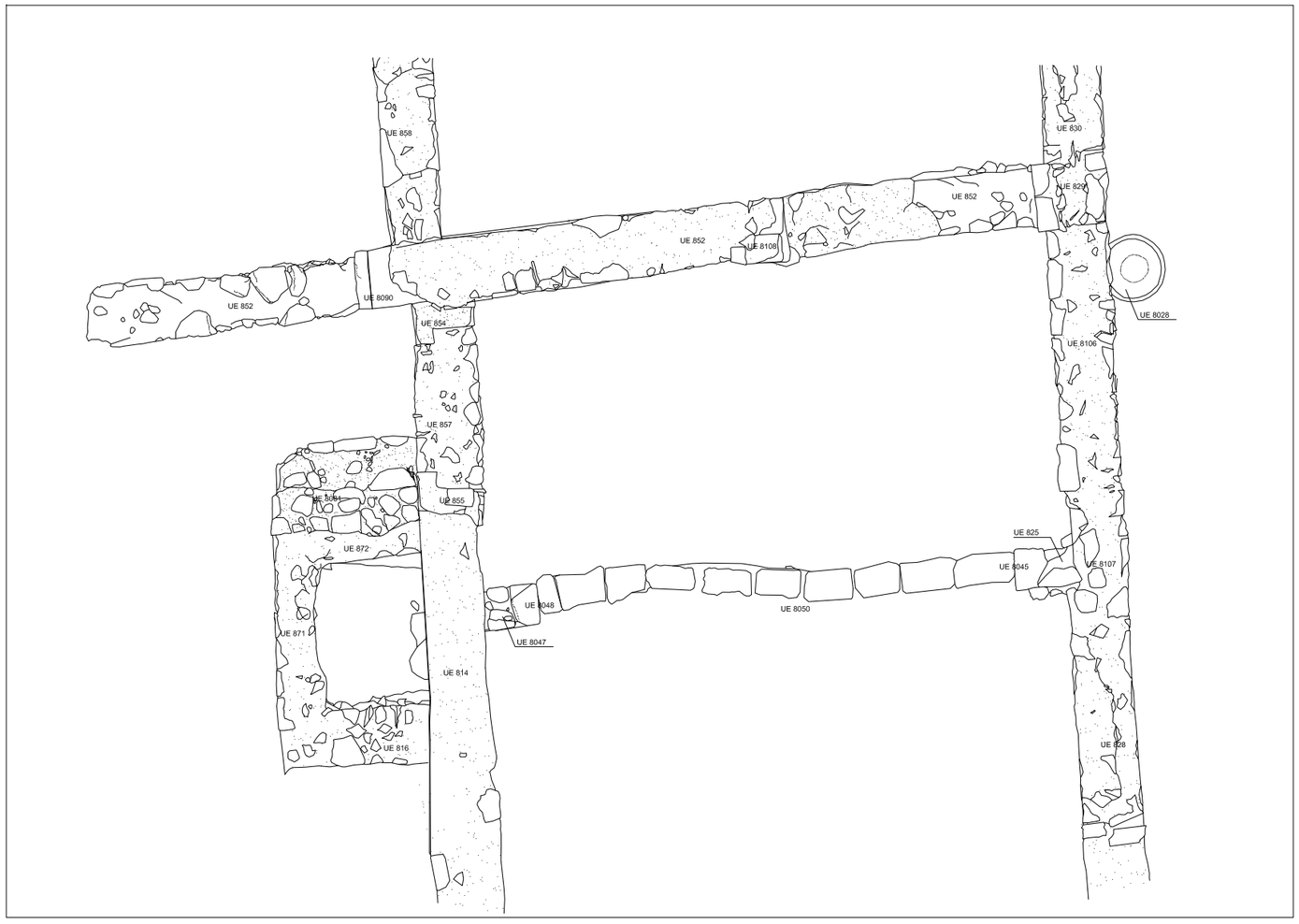

CARRER COMERCIAL Núm. 5

PLANTA GENERAL ESTRUCTURES 3

E 1:20

ESTRUCTURES ARQUEOLÒGIQUES

PAVIMENTS

MORTER

UE 852 UNITATS ESTRATIGRÀFIQUES

MEMÒRIA INTERVENCIÓ ARQUEOLÒGICA MERCAT DEL BORN
I CARRER COMERCIAL NUM. 5
BARCELONA - BARCELONES - Juny - Setembre 2007
074 - 05

Planta general estructures 3

DIN A3
e. 1/20

17-45

Institut de cultura: MUSEU D'HISTÒRIA DE LA CIUTAT



CODEX
ARQUEOLOGIA I PATRIMONI

ANTONI FERNÁNDEZ – Arqueòleg director
EMILIANO HINOJO – Arqueòleg director
RAFAEL PIERA – Dibuixant
LAIA CREUS – Dibuixant
FRANCISCO PALMA – Topògraf

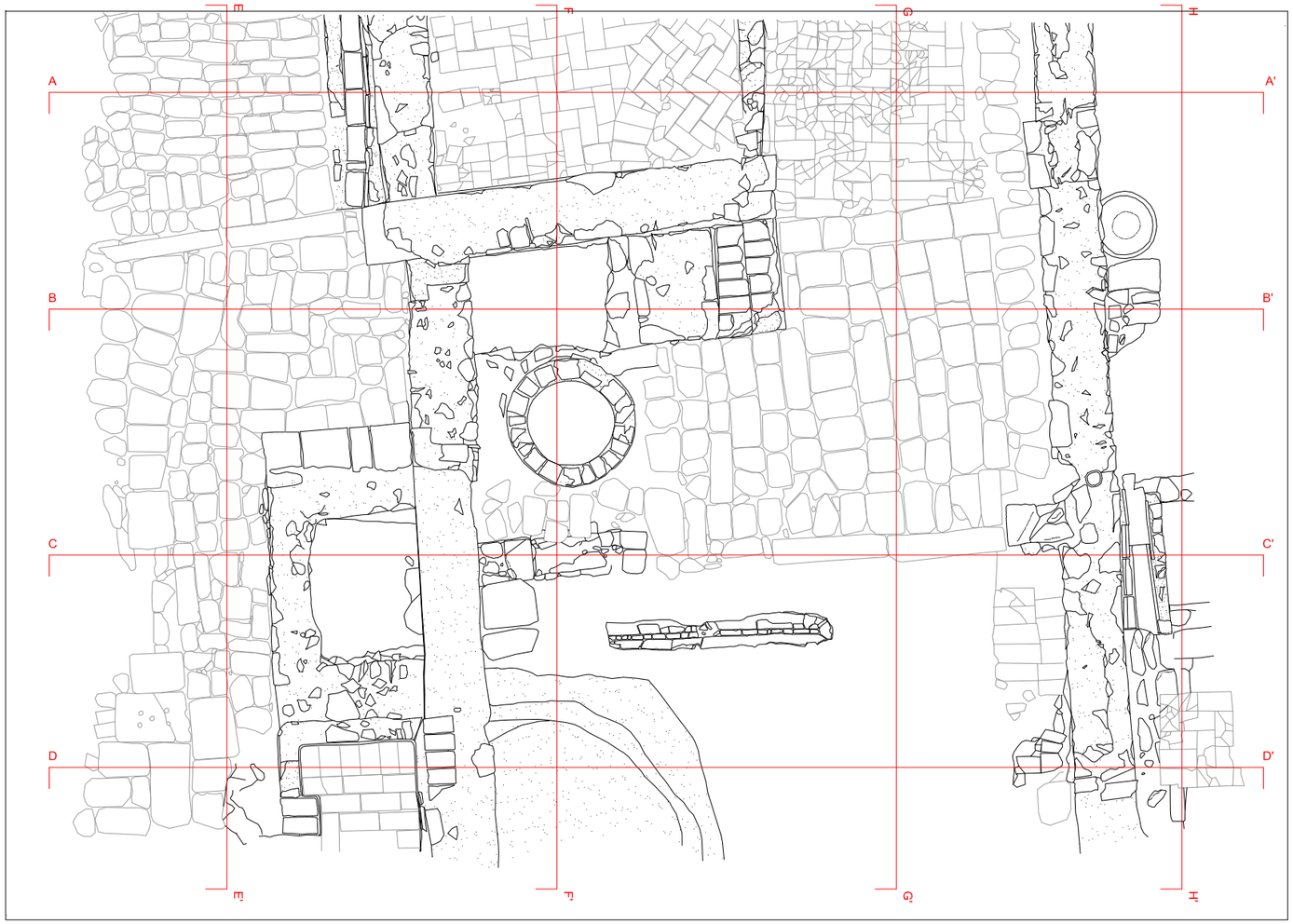

CARRER COMERCIAL Núm. 5

PLANTA SITUACIÓ SECCIONS

E 1:20

ESTRUCTURES ARQUEOLÒGIQUES

PAVIMENTS

A — A'

SECCIONS

MORTER

MEMÒRIA INTERVENCIÓ ARQUEOLÒGICA MERCAT DEL BORN
I CARRER COMERCIAL NUM. 5
BARCELONA - Juny - Setembre 2007
074 - 05

Planta situació seccions

DIN A3
e. 1/50

18-45

Institut de cultura: MUSEU D'HISTÒRIA DE LA CIUTAT



CODEX
ARQUEOLOGIA I PATRIMONI

ANTONI FERNÁNDEZ – Arqueòleg director
EMILIANO HINOJO – Arqueòleg director
RAFAEL PIERA – Dibuixant
LAIA CREUS – Dibuixant
FRANCISCO PALMA – Topògraf

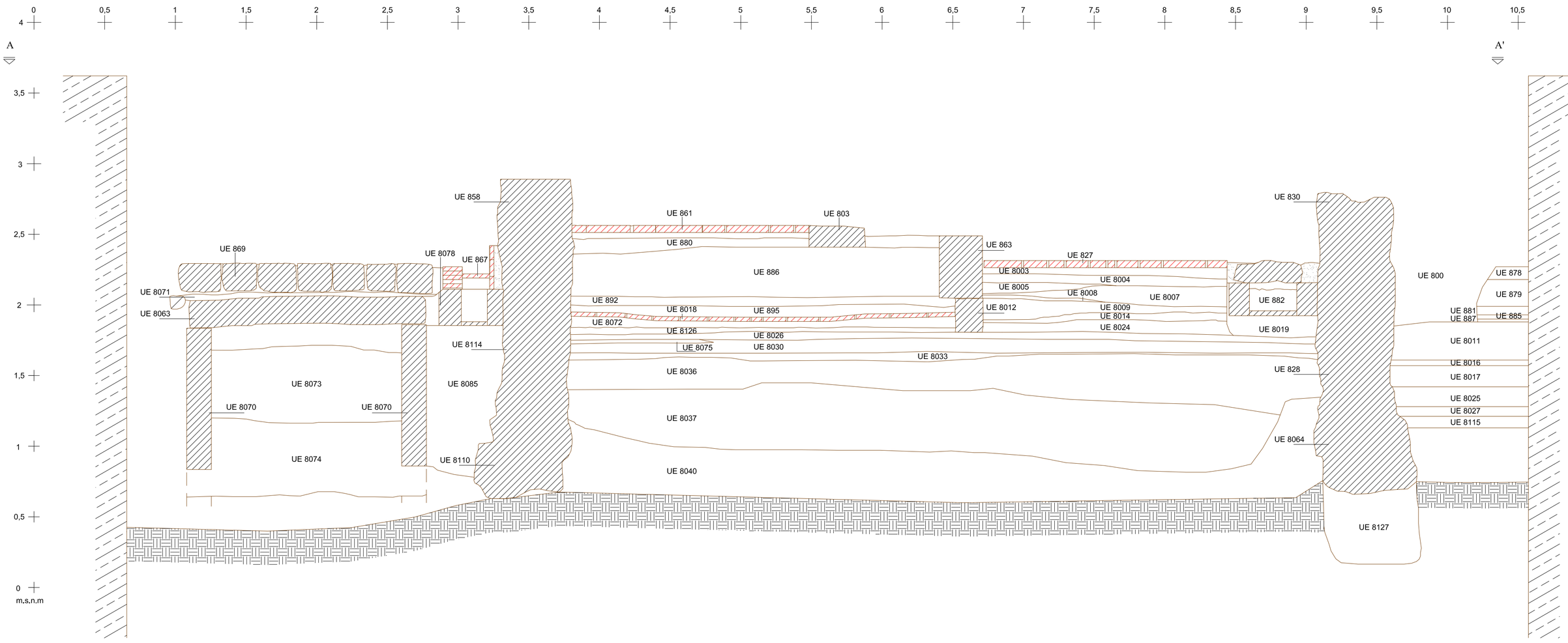



Carrer Comercial núm. 5

PLANTA I SECCIÓ A-A' (W-E)

E 1:20

0 0.25 0.5 0.75 1

ESTRUCTURES ARQUEOLÒGIQUES SECCIONADES

MORTER

ESTRATS NO ANTRÒPICS

PANTALLES

ESTRATS

UE 826 UNITATS ESTRATIGRÀFIQUES

MEMÒRIA INTERVENCIÓ ARQUEOLÒGICA MERCAT DEL BORN
I CARRER COMERCIAL NÚM. 5
BARCELONA – BARCELONÈS – Juny – Setembre 2007
074 – 05

Secció A-A'

DIN A2
e.1/20

19-45

Institut de cultura: MUSEU D'HISTÒRIA DE LA CIUTAT



CODEX
ARQUEOLOGIA I PATRIMONI

ANTONI FERNÁNDEZ – Arqueòleg director
EMILIANO HINOJO – Arqueòleg director
RAFAEL PIERA CATALÁN – Dibuixant
FRANCISCO PALMA – Topògraf



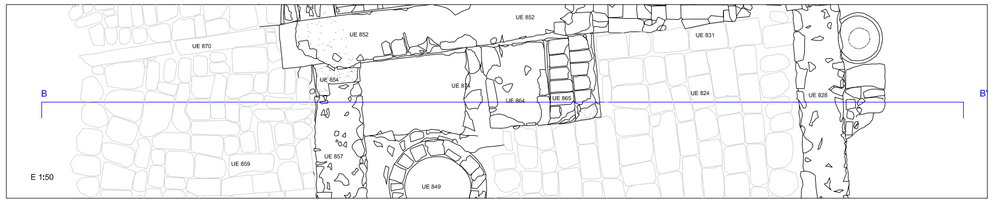

Carrer Comercial núm. 5

PLANTA I SECCIÓ B-B' (W-E)

E 1:20

0 0.25 0.5 0.75 1

ESTRUCTURES ARQUEOLÒGIQUES SECCIONADES

MORTER

ESTRATS NO ANTRÒPICS

PANTALLES

ESTRATS

UE 826 UNITATS ESTRATIGRÀFIQUES

MEMÒRIA INTERVENCIÓ ARQUEOLÒGICA MERCAT DEL BORN
I CARRER COMERCIAL NÚM. 5
BARCELONA – MAIG – SETEMBRE 2007
074-15

Secció B-B'

DIN A2

20-45

Institut de cultura: MUSEU D'HISTÒRIA DE LA CIUTAT



CODEX ARQUEOLOGIA I PATRIMONI

ANTONI FERNÁNDEZ – Arqueòleg director
EMILIANO HINOJO – Arqueòleg director
RAFAEL PIERA CATALÁN – Dibuixant
FRANCISCO PALMA – Topògraf

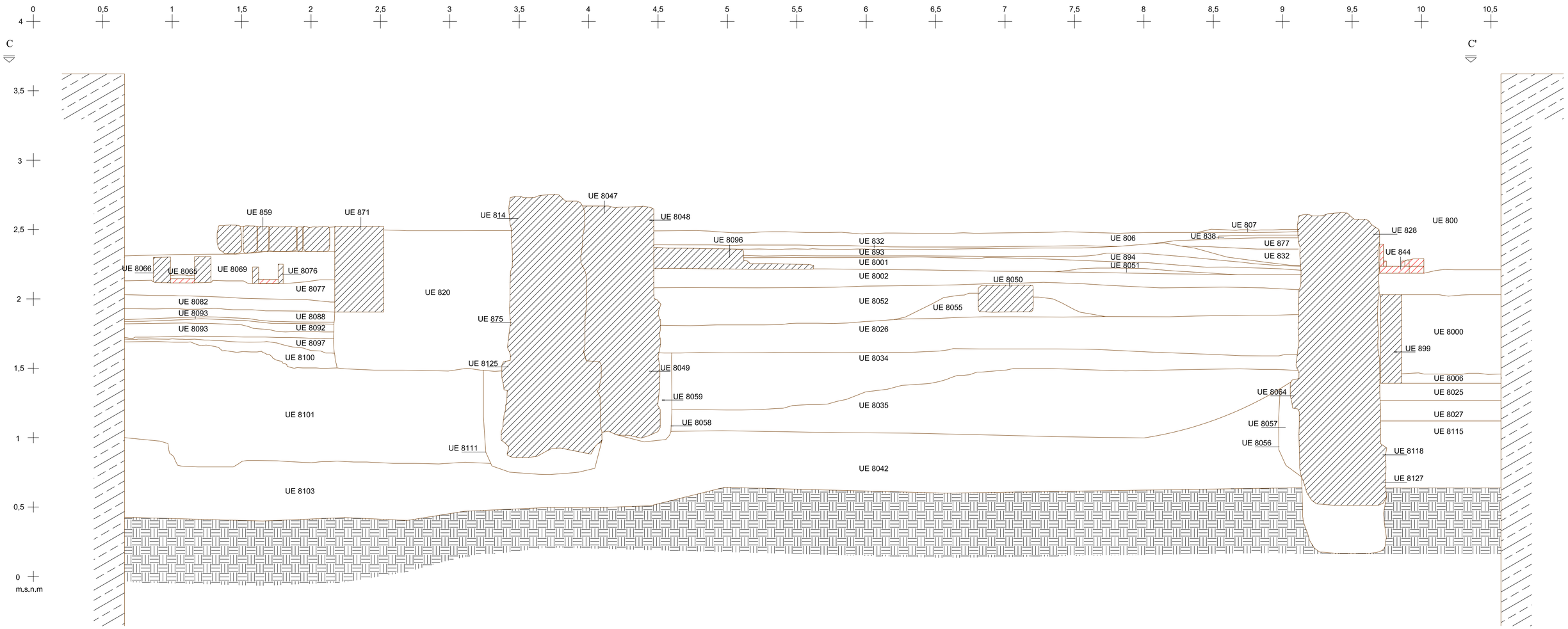

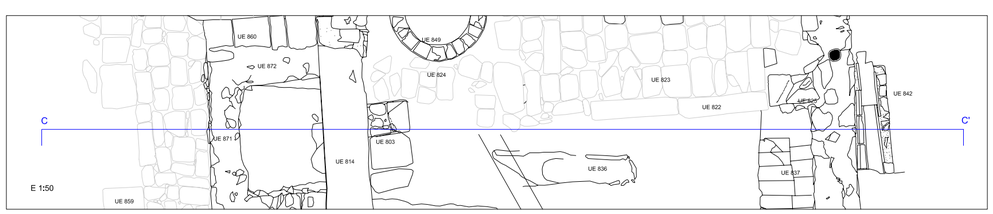

Carrer Comercial núm. 5

PLANTA I SECCIÓ C-C' (W-E)

E 1:20

0 0.25 0.5 0.75 1

ESTRUCTURES ARQUEOLÒGIQUES SECCIONADES

MORTER

ESTRATS NO ANTRÒPICS

PANTALLES

ESTRATS

UE 826 UNITATS ESTRATIGRÀFIQUES

MEMÒRIA INTERVENCIÓ ARQUEOLÒGICA MERCAT DEL BORN
I CARRER COMERCIAL NÚM. 5
BARCELONA – BARCELONES – Juny – Setembre 2007
074 -05

Secció C-C'

DIN A2
e.1/20

21-45

Institut de Cultura: MUSEU D'HISTÒRIA DE LA CIUTAT



CODEX
ARQUEOLOGIA I PATRIMONI

ANTONI FERNÁNDEZ – Arqueòleg director
EMILIANO HINOJO – Arqueòleg director
RAFAEL PIERA CATALÁN – Dibuixant
FRANCISCO PALMA – Topògraf

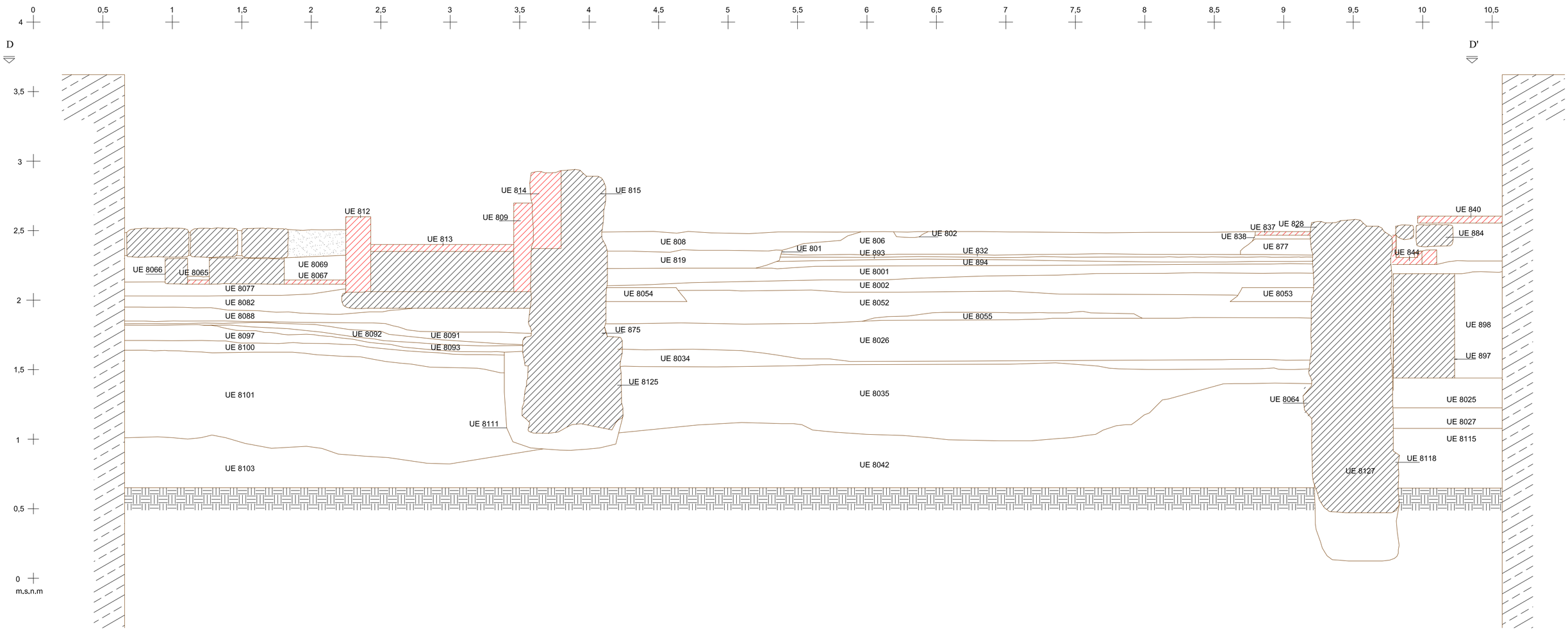

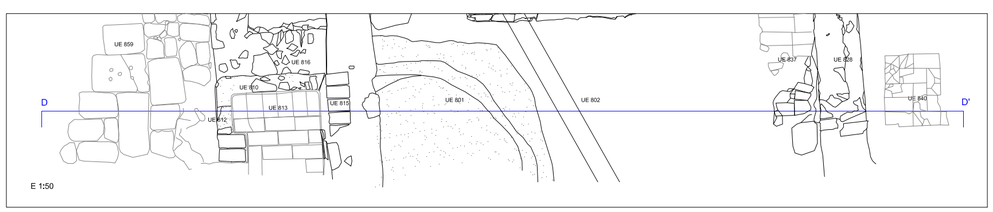

Carrer Comercial núm. 5

PLANTA I SECCIÓ D-D' (W-E)

E 1:20

0 0,25 0,5 0,75 1

ESTRUCTURES ARQUEOLÒGIQUES SECCIONADES

MORTER

ESTRATS NO ANTRÒPICS

PANTALLES

ESTRATS

UE 826 UNITATS ESTRATIGRÀFIQUES

MEMÒRIA INTERVENCIÓ ARQUEOLÒGICA MERCAT DEL BORN
I CARRER COMERCIAL NÚM. 5
BARCELONA – BARCELONÈS – març-setembre 2007
0/4 – 45

Secció D-D'

DIN A2 1:20

22-45

Institut de cultura: MUSEU D'HISTÒRIA DE LA CIUTAT



CODEX ARQUEOLOGIA I PATRIMONI

ANTONI FERNÁNDEZ – Arqueòleg director
EMILIANO HINOJO – Arqueòleg director
RAFAEL PIERA CATALÁN – Dibuixant
FRANCISCO PALMA – Topògraf

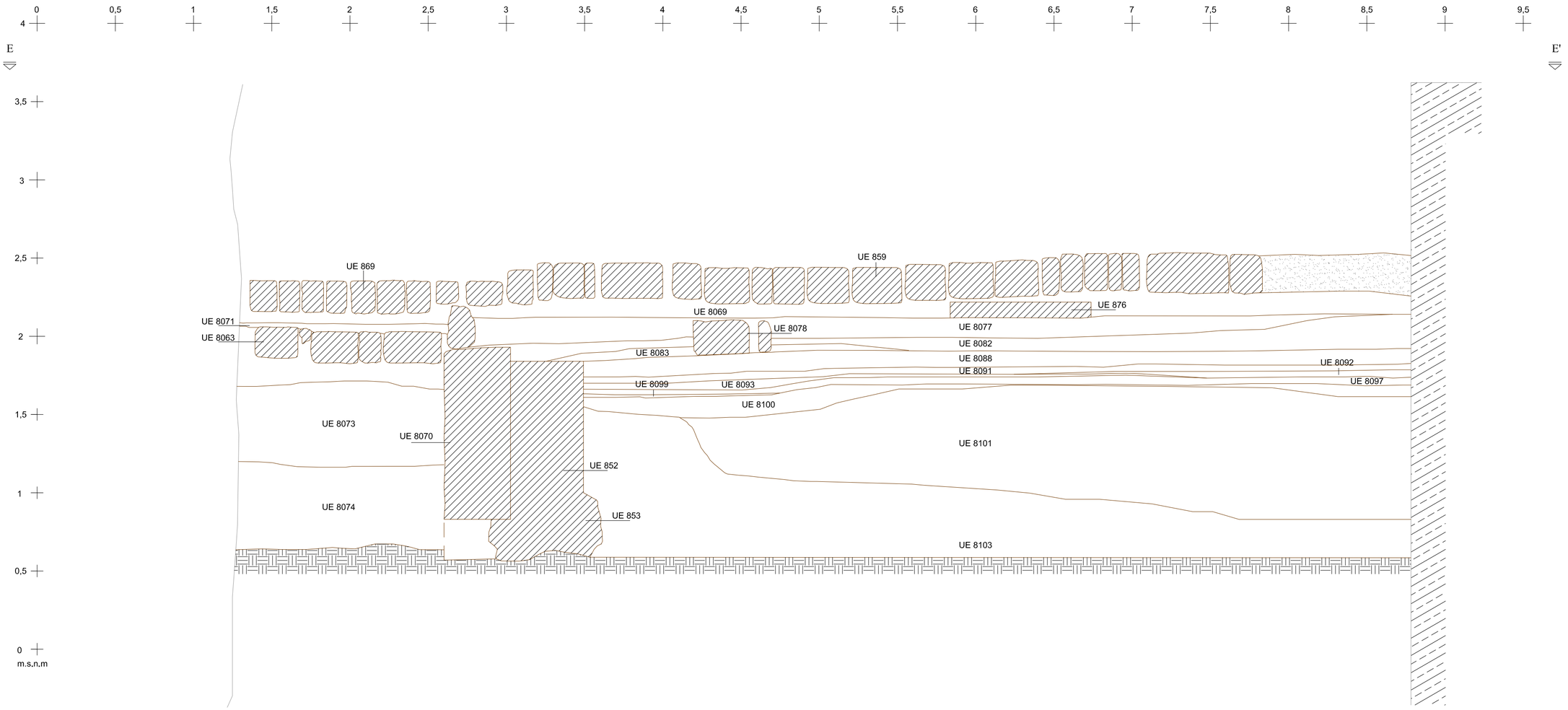

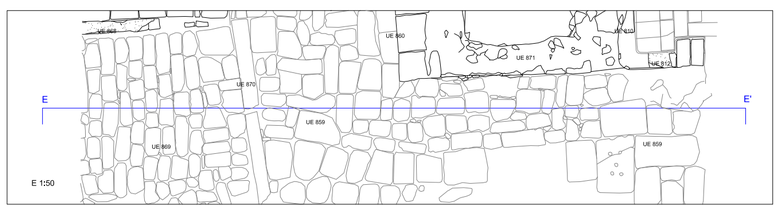

Carrer Comercial núm. 5

PLANTA I SECCIÓ E-E' (N-S)

E 1:20

0 0.25 0.5 0.75 1

ESTRUCTURES ARQUEOLÒGIQUES SECCIONADES

MORTER

NIVELLS NO ANTRÒPICS

PANTALLES

ESTRATS

UE 826 UNITATS ESTRATIGRÀFIQUES

MEMÒRIA INTERVENCIÓ ARQUEOLÒGICA MERCAT DEL BORN
I CARRER COMERCIAL NÚM. 5
BARCELONA – BARCELONÈS – Juny – Setembre 2017
07/4-15

Secció E-E'

DIN A2
1:20
23-45

Institut de Cultura: MUSEU D'HISTÒRIA DE LA CIUTAT



CODEX ARQUEOLOGIA I PATRIMONI

ANTONI FERNÁNDEZ – Arqueòleg director
EMILIANO HINOJO – Arqueòleg director
RAFAEL PIERA CATALÁN – Dibuixant
FRANCISCO PALMA – Topògraf

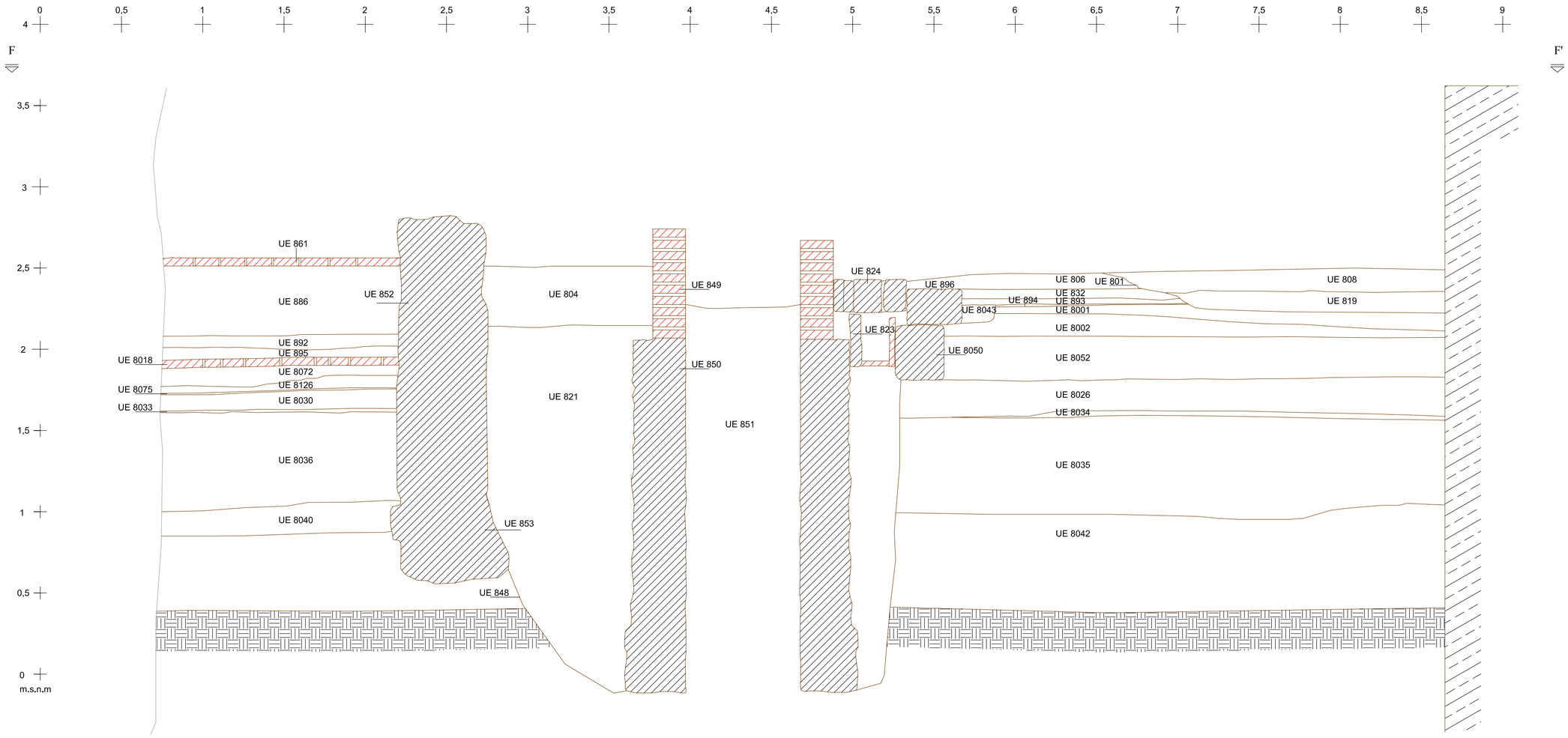

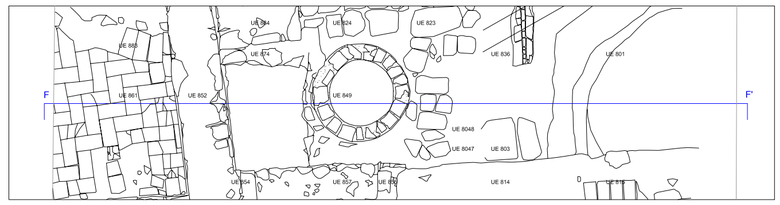

E 1:50

Carrer Comercial núm. 5

PLANTA I SECCIÓ F-F' (N-S)

E 1:20

0 0.25 0.5 0.75 1

ESTRUCTURES ARQUEOLÒGIQUES SECCIONADES

MORTER

NIVELLS NO ANTRÒPICS

PANTALLES

ESTRATS

UE 826 UNITATS ESTRATIGRÀFIQUES

MEMÒRIA INTERVENCIÓ ARQUEOLÒGICA MERCAT DEL BORN I CARRER COMERCIAL NÚM. 5

BARCELONA – BARCELONÈS – Juny – Setembre 2007

074 -05

Secció F-F'

DIN A2

e.1/20

24-45

Institut de cultura: MUSEU D'HISTÒRIA DE LA CIUTAT



CODEX ARQUEOLOGIA I PATRIMONI

ANTONI FERNÁNDEZ – Arqueòleg director
EMILIANO HINOJO – Arqueòleg director
RAFAEL PIERA CATALÁN – Dibuixant
FRANCISCO PALMA – Topògraf

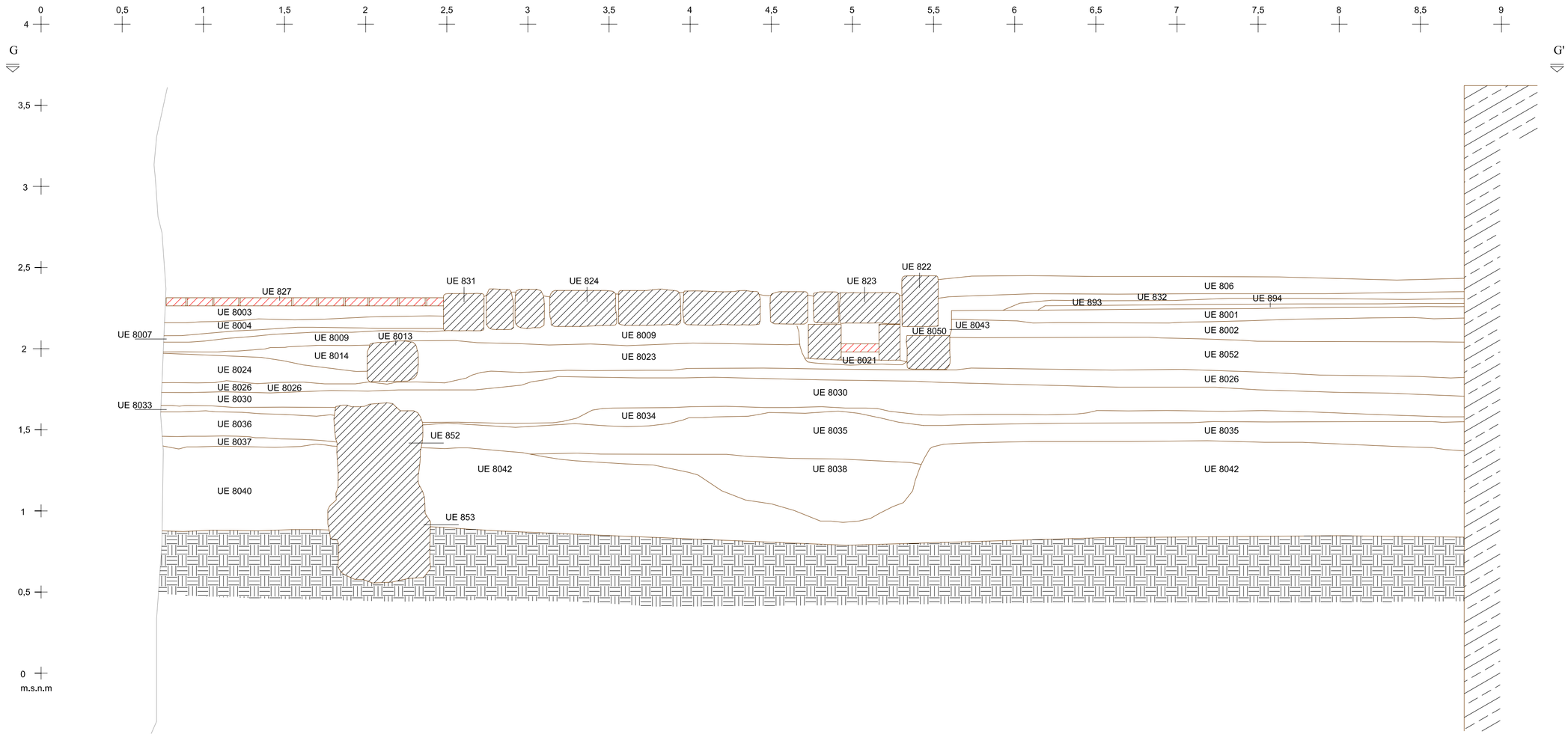

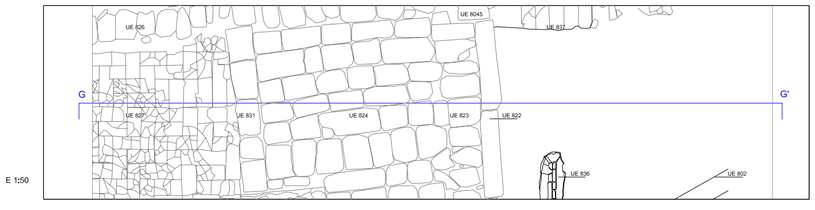

E 1:50

Carrer Comercial núm. 5

PLANTA I SECCIÓ G-G' (N-S)

E 1:20

0 0.25 0.5 0.75 1

ESTRUCTURES ARQUEOLÒGIQUES SECCIONADES

MORTER

NIVELLS NO ANTRÒPICS

PANTALLES

ESTRATS

UE 826 UNITATS ESTRATIGRÀFIQUES

MEMÒRIA INTERVENCIÓ ARQUEOLÒGICA MERCAT DEL BORN
I CARRER COMERCIAL NUM. 5
BARCELONA - Any - Setembre 2007
074 - 05

Secció G-G'

DIN A2 1:20

25-45

Institut de Cultura: MUSEU D'HISTÒRIA DE LA CIUTAT



CODEX ARQUEOLOGIA I PATRIMONI

ANTONI FERNÁNDEZ – Arqueòleg director
EMILIANO HINOJO – Arqueòleg director
RAFAEL PIERA CATALÁN – Dibuixant
FRANCISCO PALMA – Topògraf

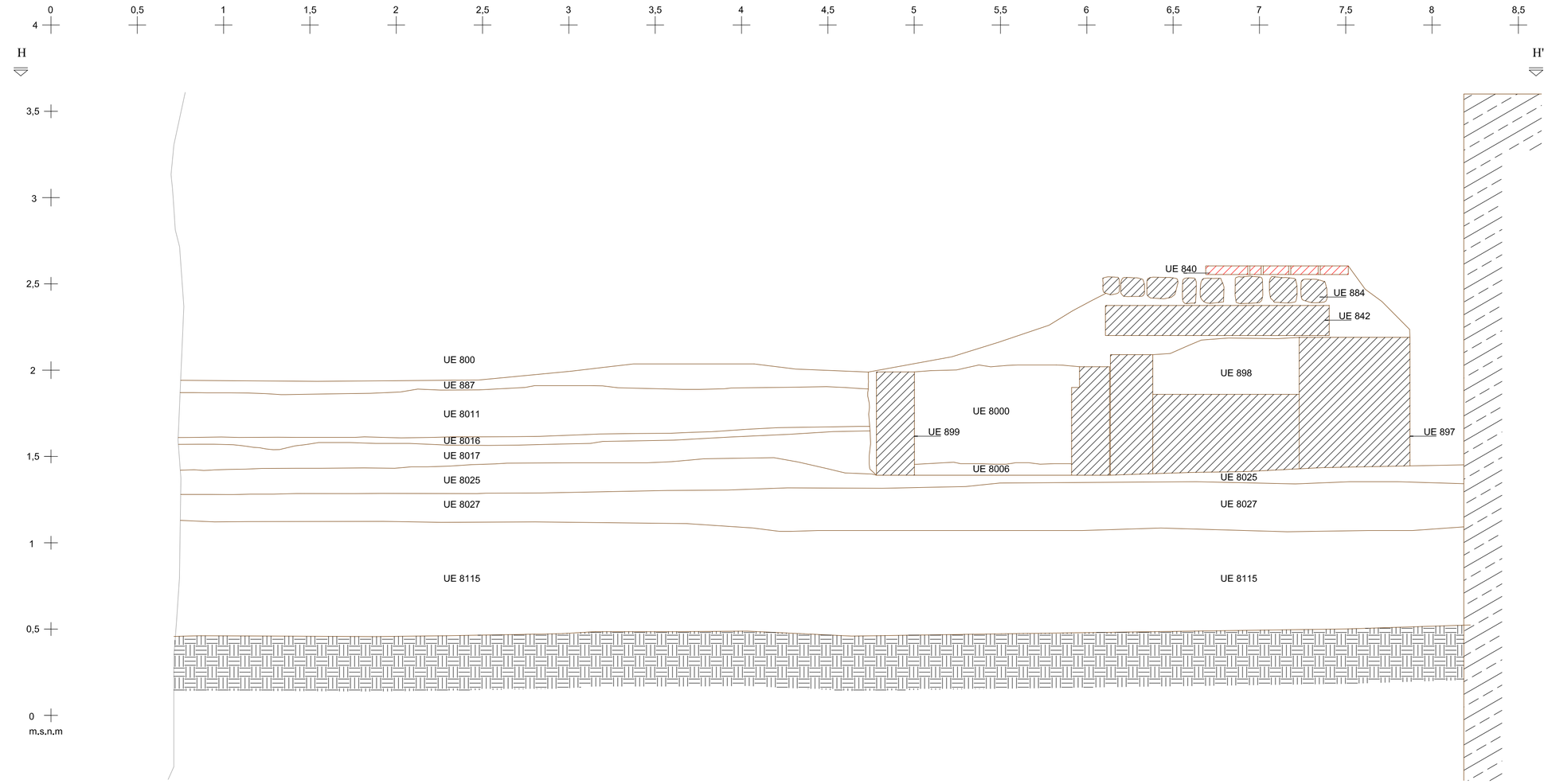

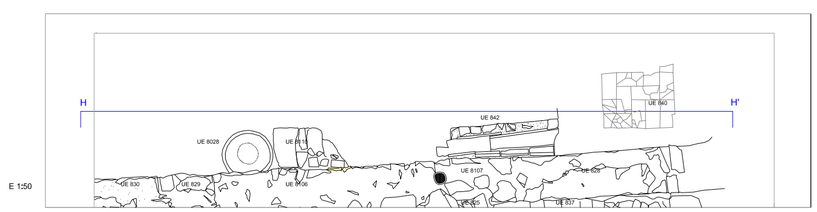

E 1:50

Carrer Comercial núm. 5

PLANTA I SECCIÓ H-H' (N-S)

E 1:20

0 0.25 0.5 0.75 1

ESTRUCTURES ARQUEOLÒGIQUES SECCIONADES

MORTER

NIVELLS NO ANTRÒPICS

PANTALLES

ESTRATS

UE 826 UNITATS ESTRATIGRÀFIQUES

MEMÒRIA INTERVENCIÓ ARQUEOLÒGICA MERCAT DEL BORN
I CARRER COMERCIAL NÚM. 5
BARCELONA – BARCELONÈS – Juny – Setembre 2007
074 – 05

Secció H-H'

DIN A2
4 x 1/20

26-45

Institut de cultura: MUSEU D'HISTÒRIA DE LA CIUTAT



CODEX
ARQUEOLOGIA I PATRIMONI

ANTONI FERNÁNDEZ – Arqueòleg director
EMILIANO HINOJO – Arqueòleg director
RAFAEL PIERA CATALÁN – Dibuixant
FRANCISCO PALMA – Topògraf

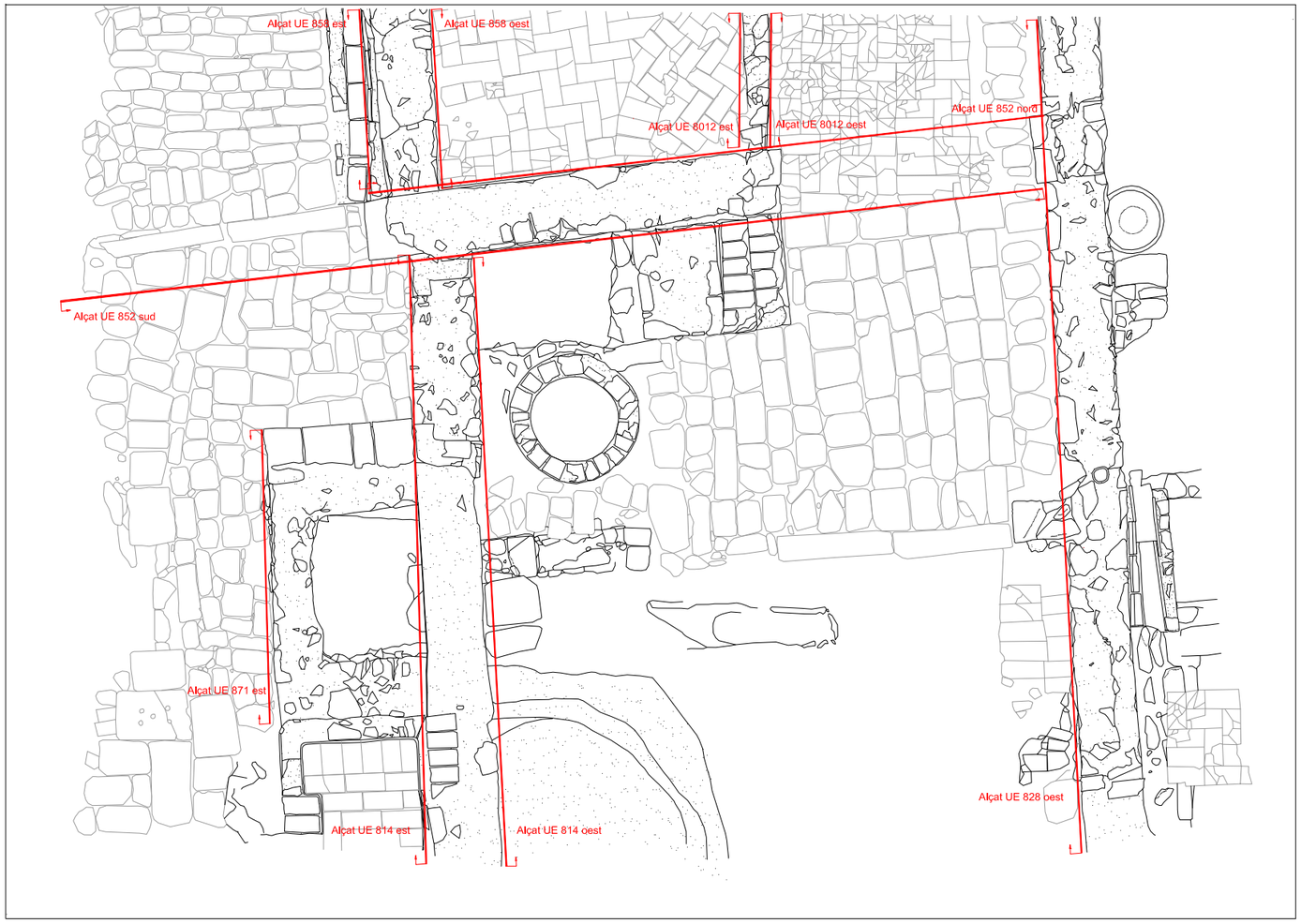

CARRER COMERCIAL Núm. 5

PLANTA SITUACIÓ ALÇATS

E 1:50

ESTRUCTURES ARQUEOLÒGIQUES

PAVIMENTS

ALÇATS

MORTER

MEMÒRIA INTERVENCIÓ ARQUEOLÒGICA MERCAT DEL BORN
I CARRER COMERCIAL NUM. 5
BARCELONA - Juny - Setembre 2007
074 - 05

Planta situació alçats

DIN A3
e. 1/50

27-45

Institut de cultura: MUSEU D'HISTÒRIA DE LA CIUTAT



CODEX
ARQUEOLOGIA I PATRIMONI

ANTONI FERNÁNDEZ – Arqueòleg director
EMILIANO HINOJO – Arqueòleg director
RAFAEL PIERA – Dibuixant
LAIA CREUS – Dibuixant
FRANCISCO PALMA – Topògraf

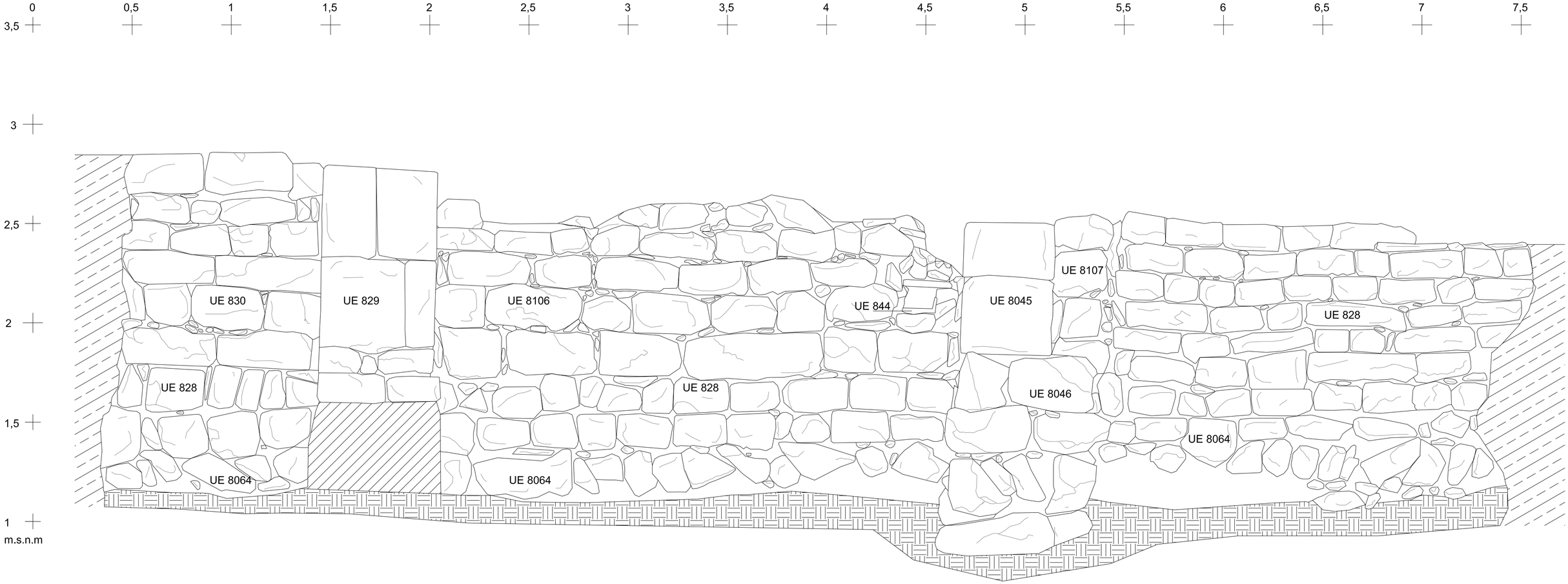

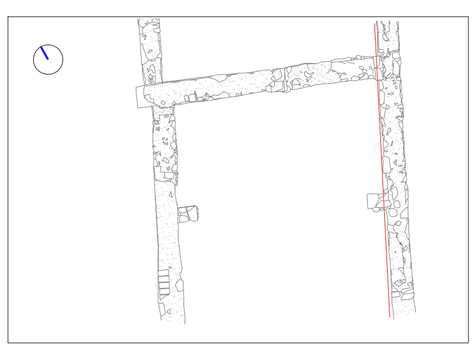

Carrer Comercial núm. 5

ALÇAT CARA EST MUR UE 828

E 1:20

0 0.25 0.5 0.75 1

ESTRUCTURES ARQUEOLÒGIQUES SECCIONADES

NIVELLS NO ANTRÒPICS

PANTALLES

ESTRATS

UE 826 UNITATS ESTRATIGRÀFIQUES

MEMÒRIA INTERVENCIÓ ARQUEOLÒGICA MERCAT DEL BORN
I CARRER COMERCIAL NUM. 5
BARCELONA – març-setembre 2007
074 – 15

Alçat cara est mur UE 828

DIN A2
1:20

28-45

Institut de cultura: MUSEU D'HISTÒRIA DE LA CIUTAT



CODEX
ARQUEOLOGIA I PATRIMONI

ANTONI FERNÁNDEZ – Arqueòleg director
EMILIANO HINOJO – Arqueòleg director
RAFAEL PIERA CATALÁN – Dibuixant
FRANCISCO PALMA – Topògraf

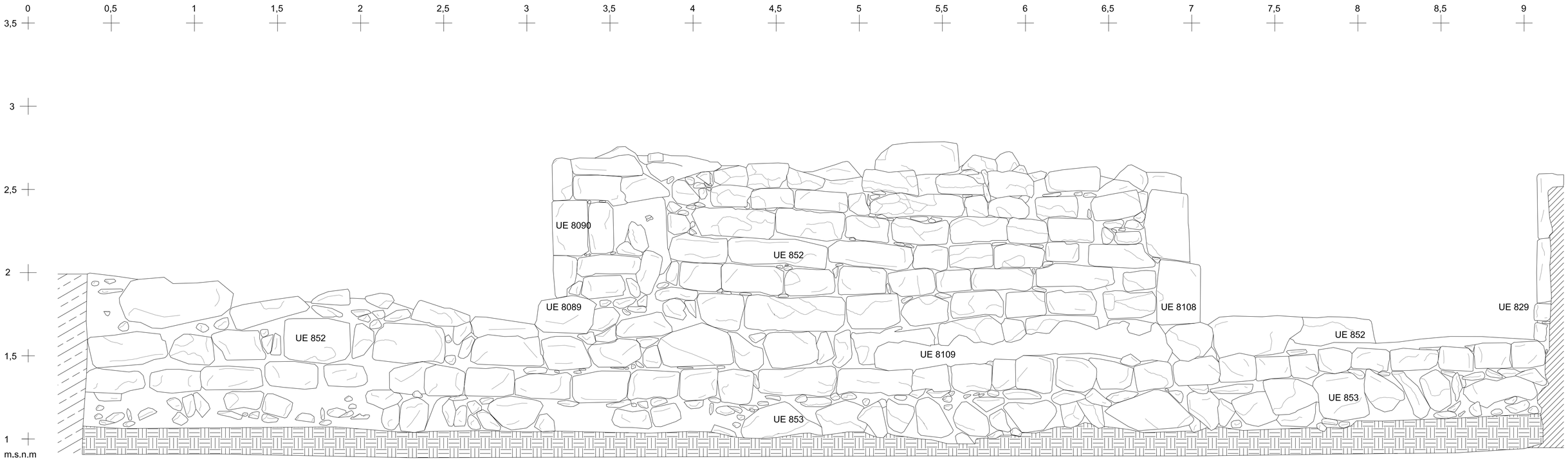

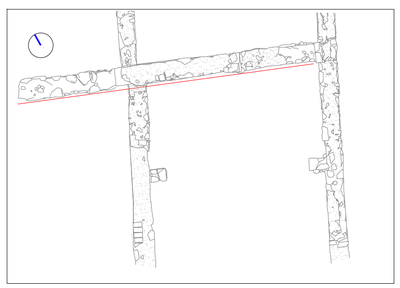

Carrer Comercial núm. 5

ALÇAT CARA NORD MUR UE 852
E 1:20

0 0,25 0,5 0,75 1

ESTRUCTURES ARQUEOLÒGIQUES SECCIONADES

NIVELLS NO ANTRÒPICS

PANTALLES

ESTRATS

UE 826 UNITATS ESTRATIGRÀFIQUES

MEMÒRIA INTERVENCIÓ ARQUEOLÒGICA MERCAT DEL BORN
I CARRER COMERCIAL NÚM. 5
BARCELONA - BARCELONA - Juny - Setembre 2007
074 - 05

Alçat cara est nord UE 852

DIN A2
1:20

29-45

Institut de Cultura: MUSEU D'HISTÒRIA DE LA CIUTAT



CODEX
ARQUEOLOGIA I PATRIMONI

ANTONI FERNÁNDEZ – Arqueòleg director
EMILIANO HINOJO – Arqueòleg director
RAFAEL PIERA CATALÁN – Dibuixant
FRANCISCO PALMA – Topògraf

CARRER COMERCIAL Núm. 5

ALÇAT CARA SUD MUR UE 852

E 1:20

ESTRUCTURES ARQUEOLÒGIQUES SECCIONADES

NIVELLS NO ANTRÒPICS

UE 852 UNITATS ESTRATIGRÀFIQUES

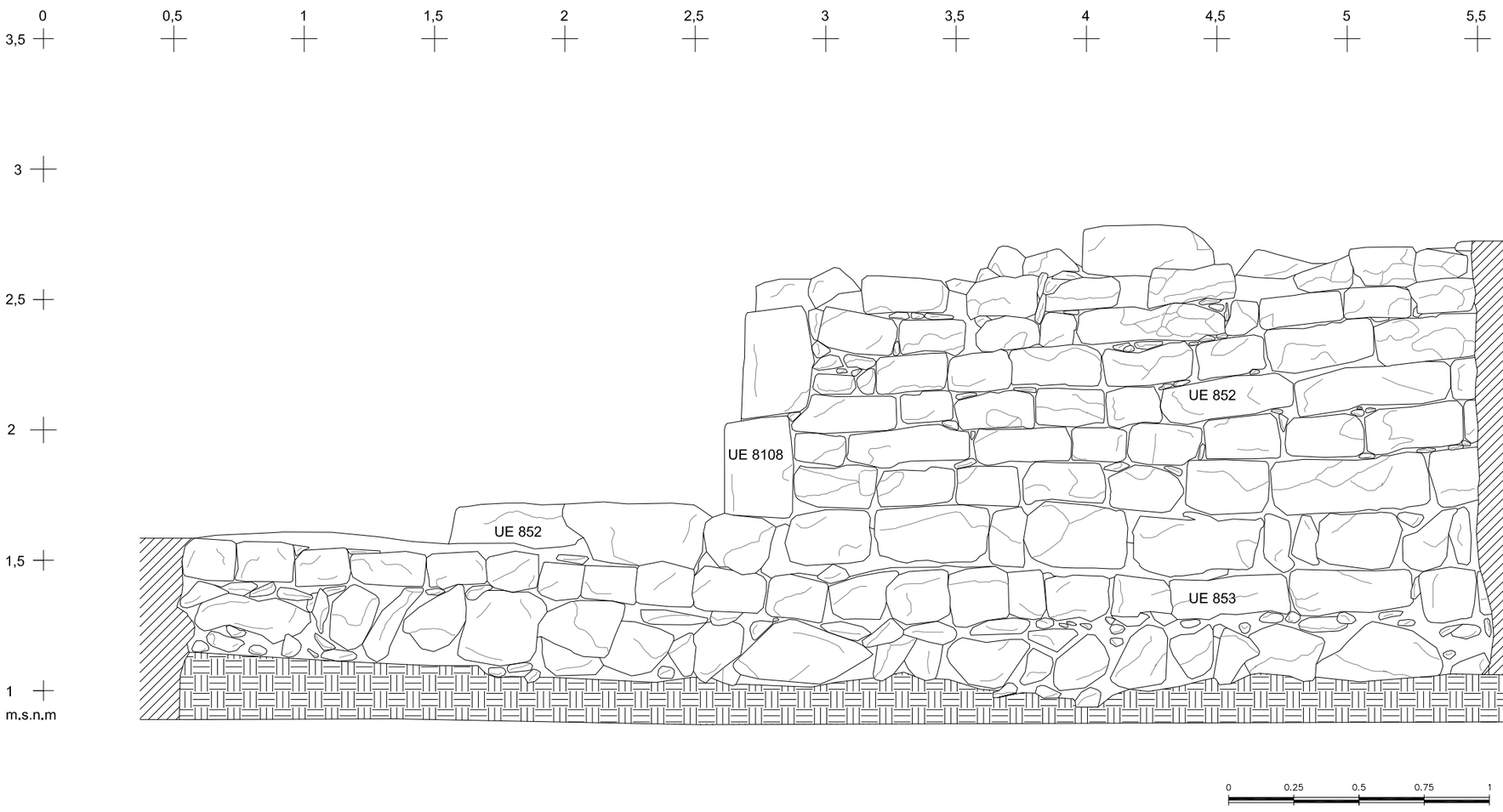

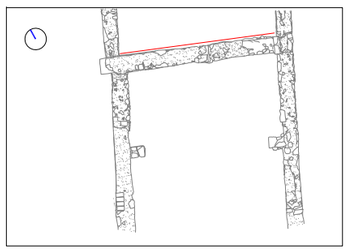

MEMÒRIA INTERVENCIÓ ARQUEOLÒGICA MERCAT DEL BORN
I CARRER COMERCIAL NUM. 5
BARCELONA - Juny - Setembre 2007
074-05

Alçat sud UE 852

DIN A3
E: 1/20

30-45

Institut de cultura: MUSEU D'HISTÒRIA DE LA CIUTAT

CODEX
ARQUEOLOGIA I PATRIMONI

ANTONI FERNÁNDEZ – Arqueòleg director
EMILIANO HINOJO – Arqueòleg director
RAFAEL PIERA – Dibuixant
LAIA CREUS – Dibuixant
FRANCISCO PALMA – Topògraf

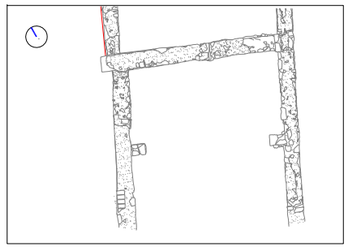

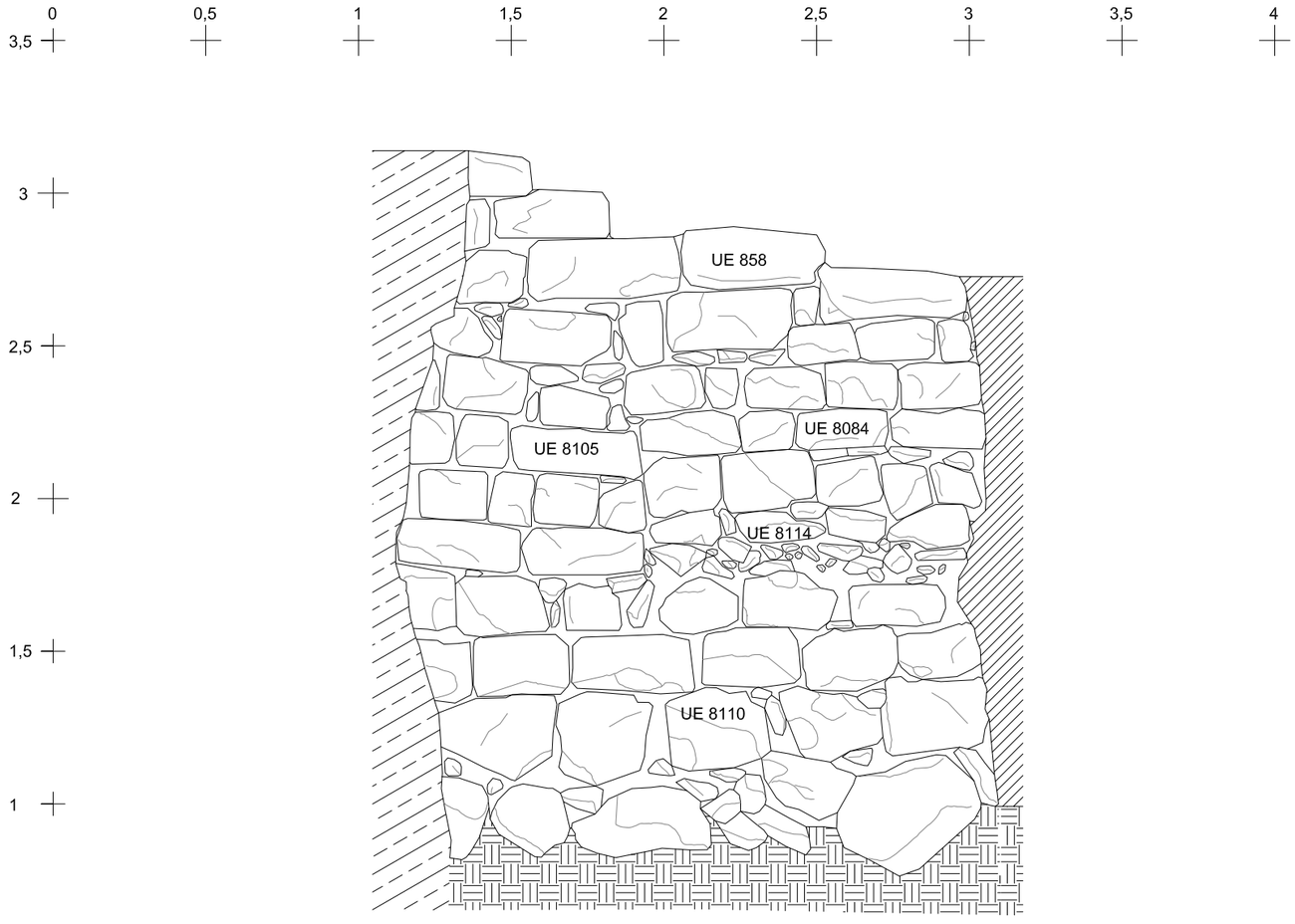

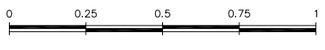

CARRER COMERCIAL Núm. 5

ALÇAT CARA EST MUR UE 858

E 1:20

ESTRUCTURES ARQUEOLÒGIQUES SECCIONADES

NIVELLS NO ANTRÒPICS

PANTALLES

UE 858 UNITATS ESTRATIGRÀFIQUES

MEMÒRIA INTERVENCIÓ ARQUEOLÒGICA MERCAT DEL BORN
I CARRER COMERCIAL NÚM. 5
BARCELONA - BARCELONES - Juny - Setembre 2007
074 - 05

Alçat est UE 858

DIN A3
e. 1/20

31-45

Institut de cultura: MUSEU D'HISTÒRIA DE LA CIUTAT



CODEX
ARQUEOLOGIA I PATRIMONI

ANTONI FERNÁNDEZ – Arqueòleg director
EMILIANO HINOJO – Arqueòleg director
RAFAEL PIERA – Dibuixant
LAIA CREUS – Dibuixant
FRANCISCO PALMA – Topògraf

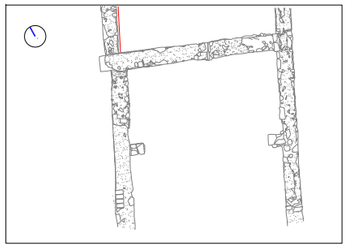

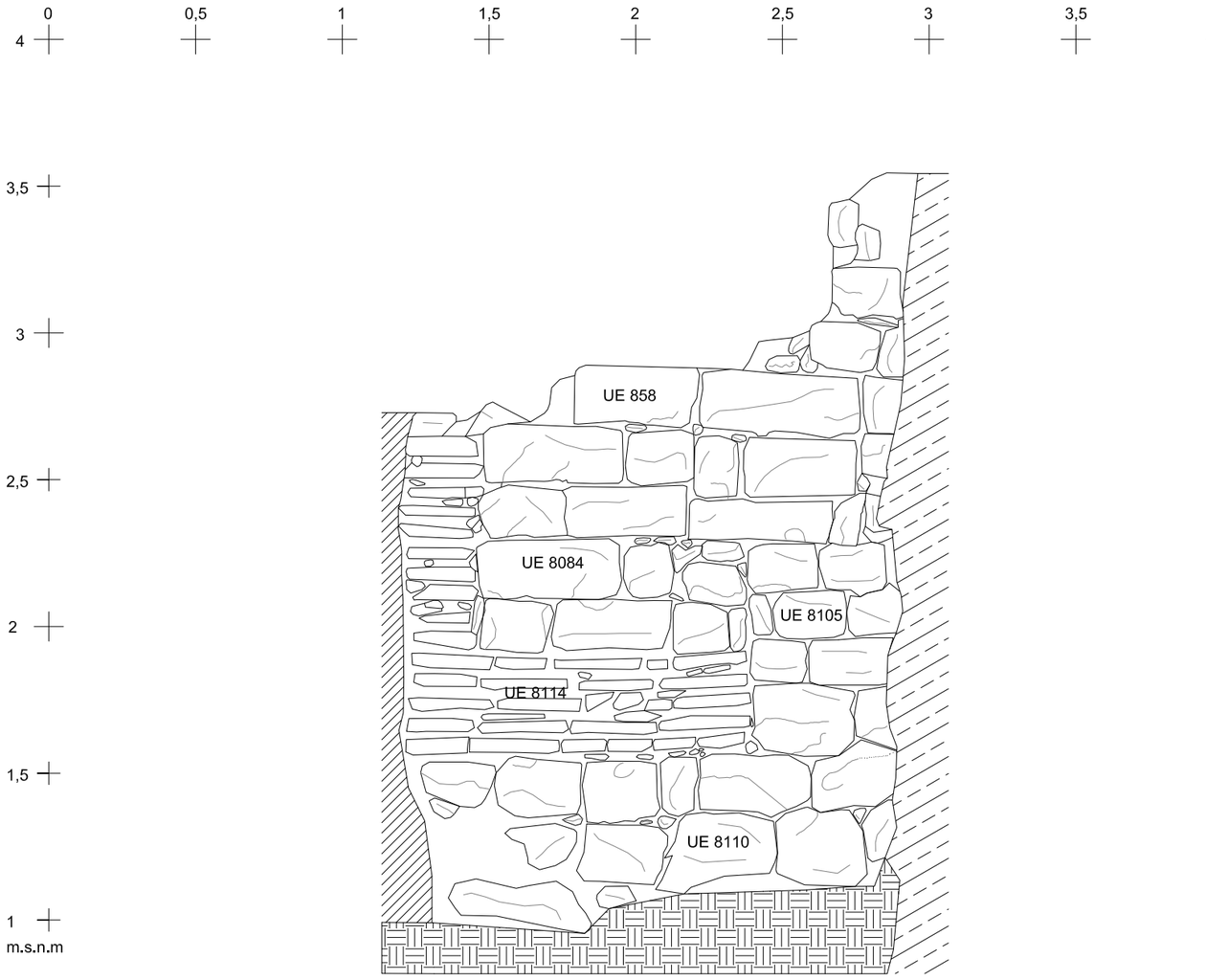

CARRER COMERCIAL Núm. 5

ALÇAT CARA OEST MUR UE 858

E 1:20

ESTRUCTURES ARQUEOLÒGIQUES SECCIONADES

NIVELLS NO ANTRÒPICS

PANTALLES

UE 858 UNITATS ESTRATIGRÀFIQUES

MEMÒRIA INTERVENCIÓ ARQUEOLÒGICA MERCAT DEL BORN
I CARRER COMERCIAL NUM. 5
BARCELONA - Juny - Setembre 2007
074 - 05

Alçat oest UE 858

DIN A3
e. 1/20

32-45

Institut de cultura: MUSEU D'HISTÒRIA DE LA CIUTAT



CODEX
ARQUEOLOGIA I PATRIMONI

ANTONI FERNÁNDEZ – Arqueòleg director
EMILIANO HINOJO – Arqueòleg director
RAFAEL PIERA – Dibuixant
LAIA CREUS – Dibuixant
FRANCISCO PALMA – Topògraf

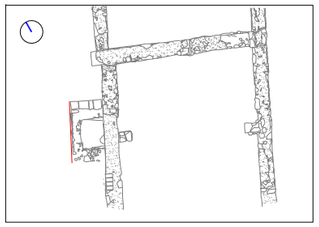

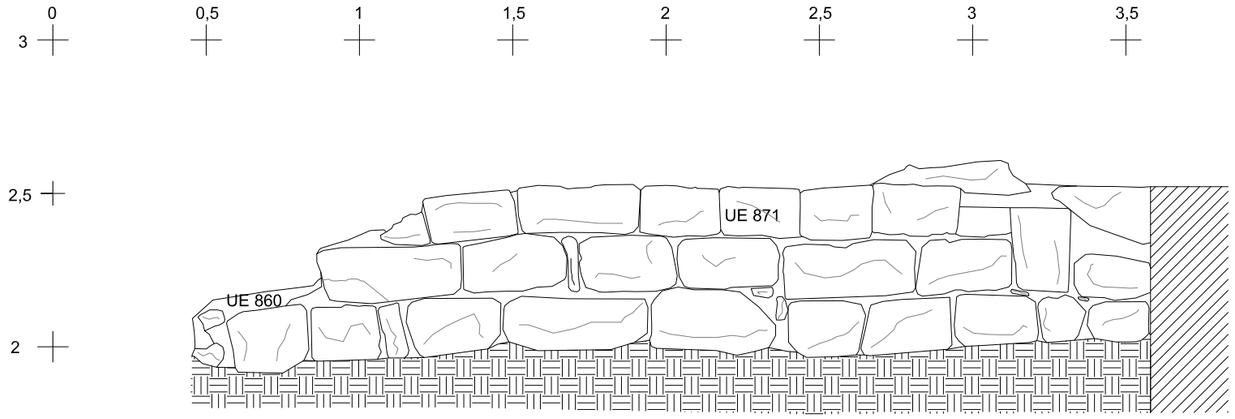

CARRER COMERCIAL Núm. 5

ALÇAT CARA EST ESCALA UE 871

E 1:20

ESTRUCTURES ARQUEOLÒGIQUES SECCIONADES

NIVELLS NO ANTRÒPICS

UE 871 UNITATS ESTRATIGRÀFIQUES

MEMÒRIA INTERVENCIÓ ARQUEOLÒGICA MERCAT DEL BORN
I CARRER COMERCIAL NÚM. 5
BARCELONA - BARCELONES - Juny - Setembre 2007
074 - 05

Alçat est UE 871

DIN A3
e. 1/20

33-45

Institut de cultura: MUSEU D'HISTÒRIA DE LA CIUTAT



CODEX
ARQUEOLOGIA I PATRIMONI

ANTONI FERNÁNDEZ – Arqueòleg director
EMILIANO HINOJO – Arqueòleg director
RAFAEL PIERA – Dibuixant
LAIA CREUS – Dibuixant
FRANCISCO PALMA – Topògraf

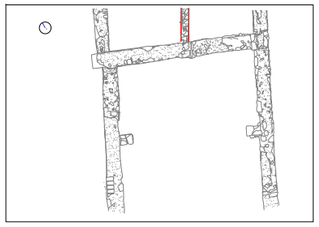

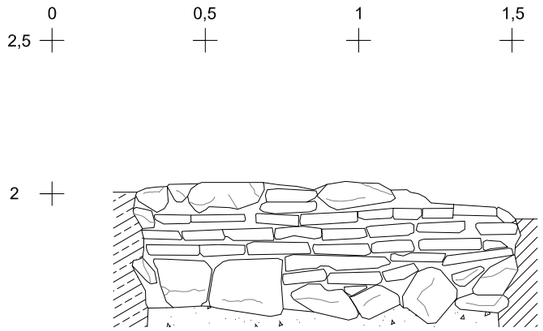

Cara est de l'estructura UE 8012

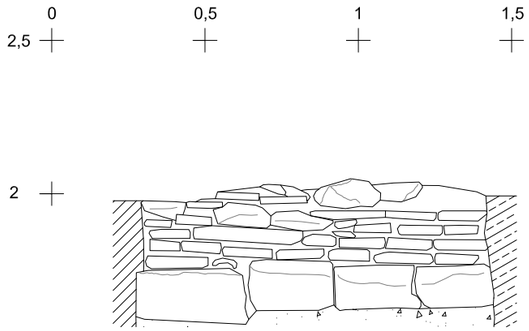

Cara oest de l'estructura UE 8012

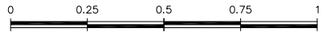

CARRER COMERCIAL Núm. 5

ALÇATS CARES EST I OEST
ESTRUCTURA UE 8012
E 1:20

ESTRUCTURES ARQUEOLÒGIQUES SECCIONADES

PANTALLES

NIVELLS ARQUEOLÒGICS NO EXCAVATS

MEMÒRIA INTERVENCIÓ ARQUEOLÒGICA MERCAT DEL BORN
I CARRER COMERCIAL NUM. 5
BARCELONA - BARCELONES - Juny - Setembre 2007
074 - 05

Alçats est i oest UE 8012

DIN A3
e. 1/20

34-45

Institut de cultura: MUSEU D'HISTÒRIA DE LA CIUTAT



CODEX
ARQUEOLOGIA I PATRIMONI

ANTONI FERNÁNDEZ – Arqueòleg director
EMILIANO HINOJO – Arqueòleg director
RAFAEL PIERA – Dibuixant
LAIA CREUS – Dibuixant
FRANCISCO PALMA – Topògraf

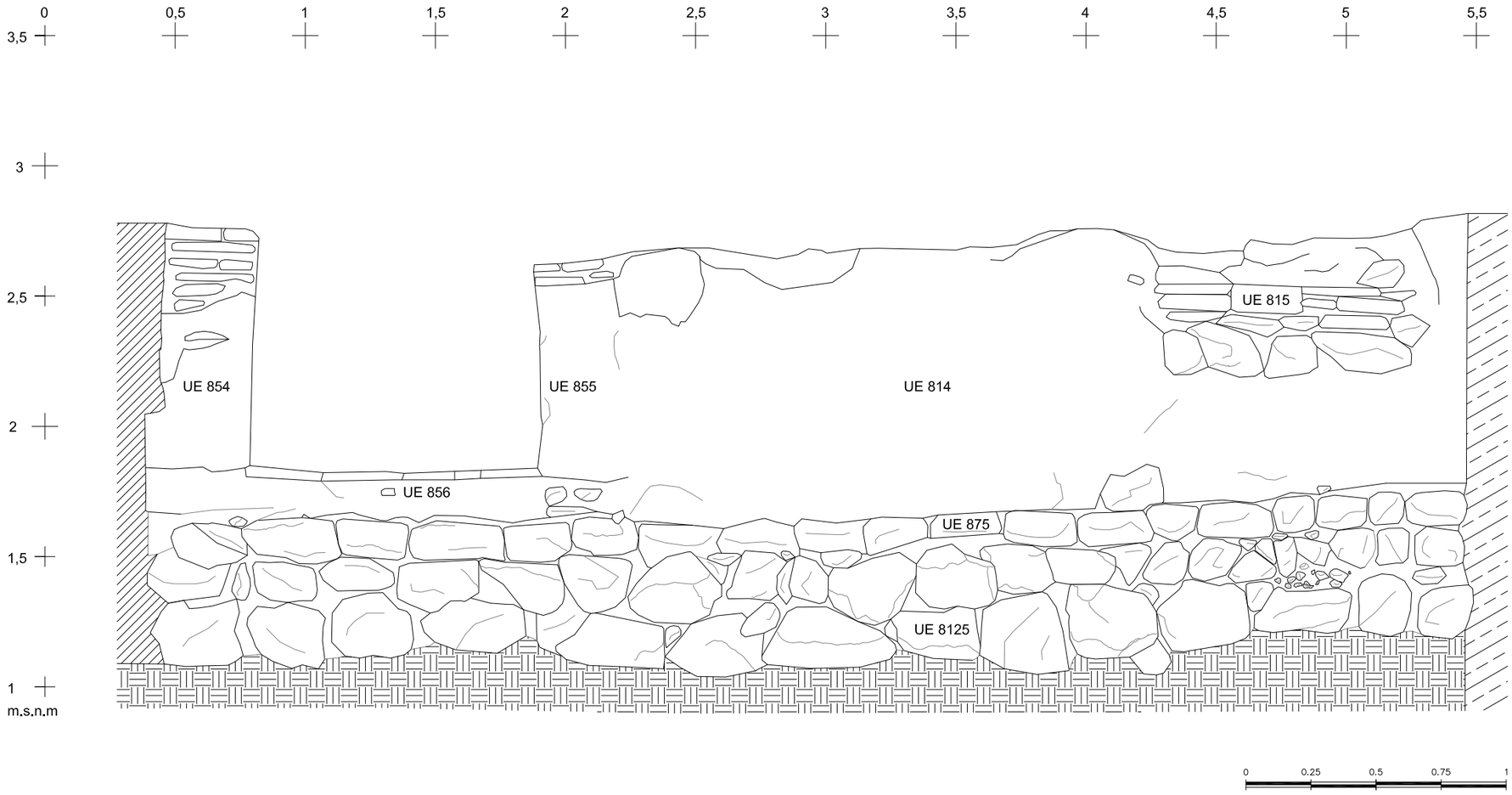

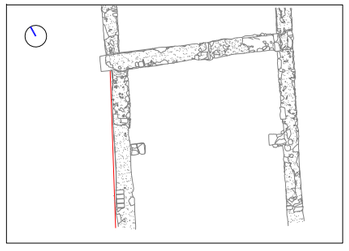

CARRER COMERCIAL Núm. 5

ALÇAT CARA EST MUR UE 814

E 1:20

ESTRUCTURES ARQUEOLÒGIQUES SECCIONADES

PANTALLES

NIVELLS NO ANTRÒPICS

UE 814 UNITATS ESTRATIGRÀFIQUES

MEMÒRIA INTERVENCIÓ ARQUEOLÒGICA MERCAT DEL BORN
I CARRER COMERCIAL NUM. 5
BARCELONA - Juny - Setembre 2007
074 - 05

Alçat est UE 814

DIN A3
e. 1/20

35-45

Institut de cultura: MUSEU D'HISTÒRIA DE LA CIUTAT



CODEX
ARQUEOLOGIA I PATRIMONI

ANTONI FERNÁNDEZ – Arqueòleg director
EMILIANO HINOJO – Arqueòleg director
RAFAEL PIERA – Dibuixant
LAIA CREUS – Dibuixant
FRANCISCO PALMA – Topògraf

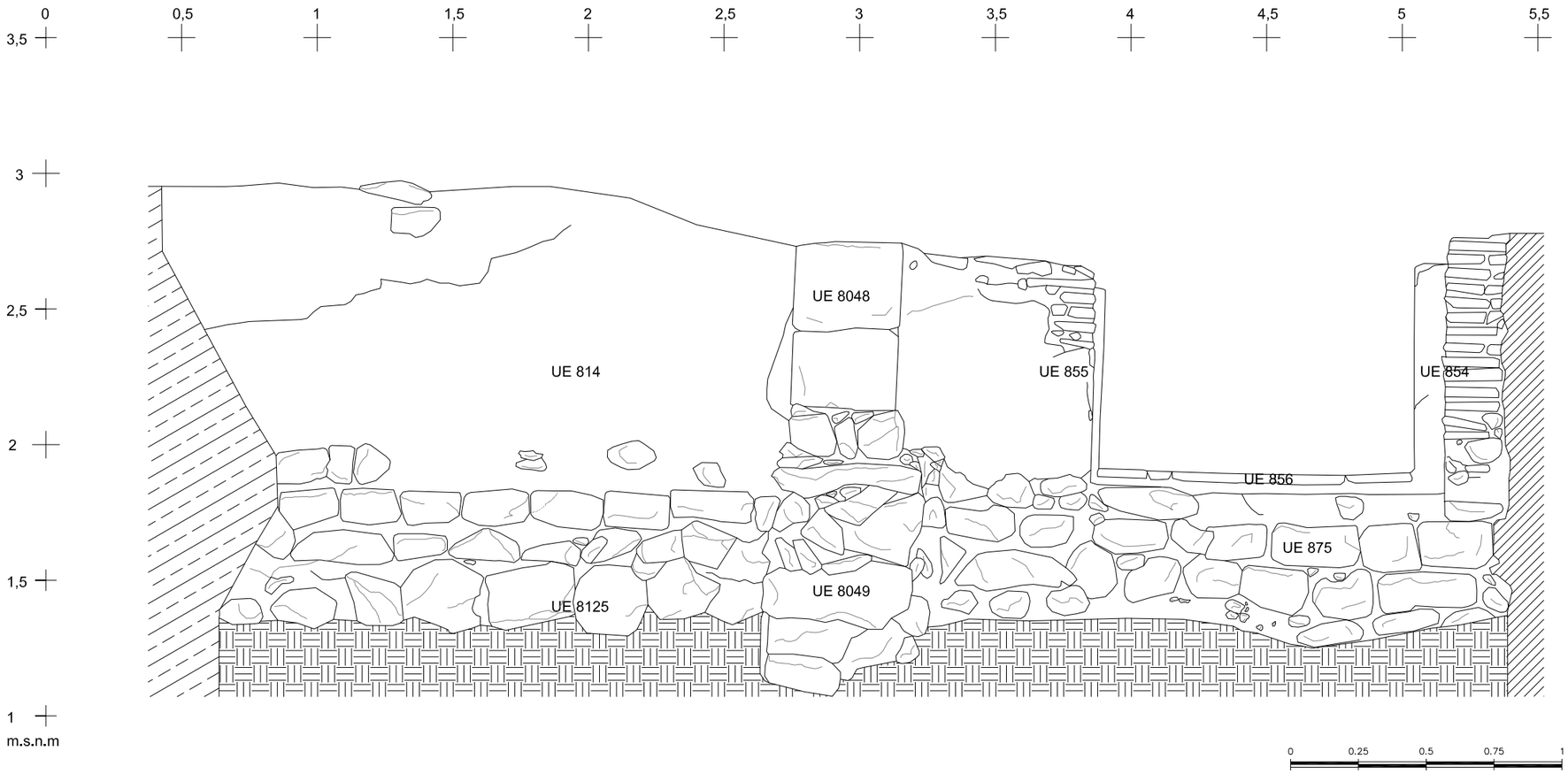

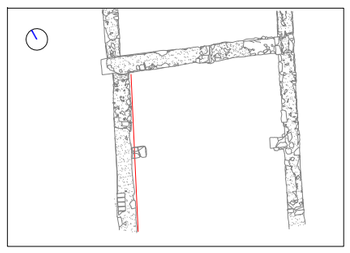

CARRER COMERCIAL Núm. 5

ALÇAT CARA OEST MUR UE 814

E 1:20

ESTRUCTURES ARQUEOLÒGIQUES SECCIONADES

PANTALLES

NIVELLS NO ANTRÒPICS

UE 814 UNITATS ESTRATIGRÀFIQUES

MEMÒRIA INTERVENCIÓ ARQUEOLÒGICA MERCAT DEL BORN
I CARRER COMERCIAL NUM. 5
BARCELONA - BARCELONES - Juny - Setembre 2007
074 -05

Alçat oest UE 814

DIN A3
e. 1/20

36-45

Institut de cultura: MUSEU D'HISTÒRIA DE LA CIUTAT



CODEX
ARQUEOLOGIA I PATRIMONI

ANTONI FERNÁNDEZ – Arqueòleg director
EMILIANO HINOJO – Arqueòleg director
RAFAEL PIERA – Dibuixant
LAIA CREUS – Dibuixant
FRANCISCO PALMA – Topògraf

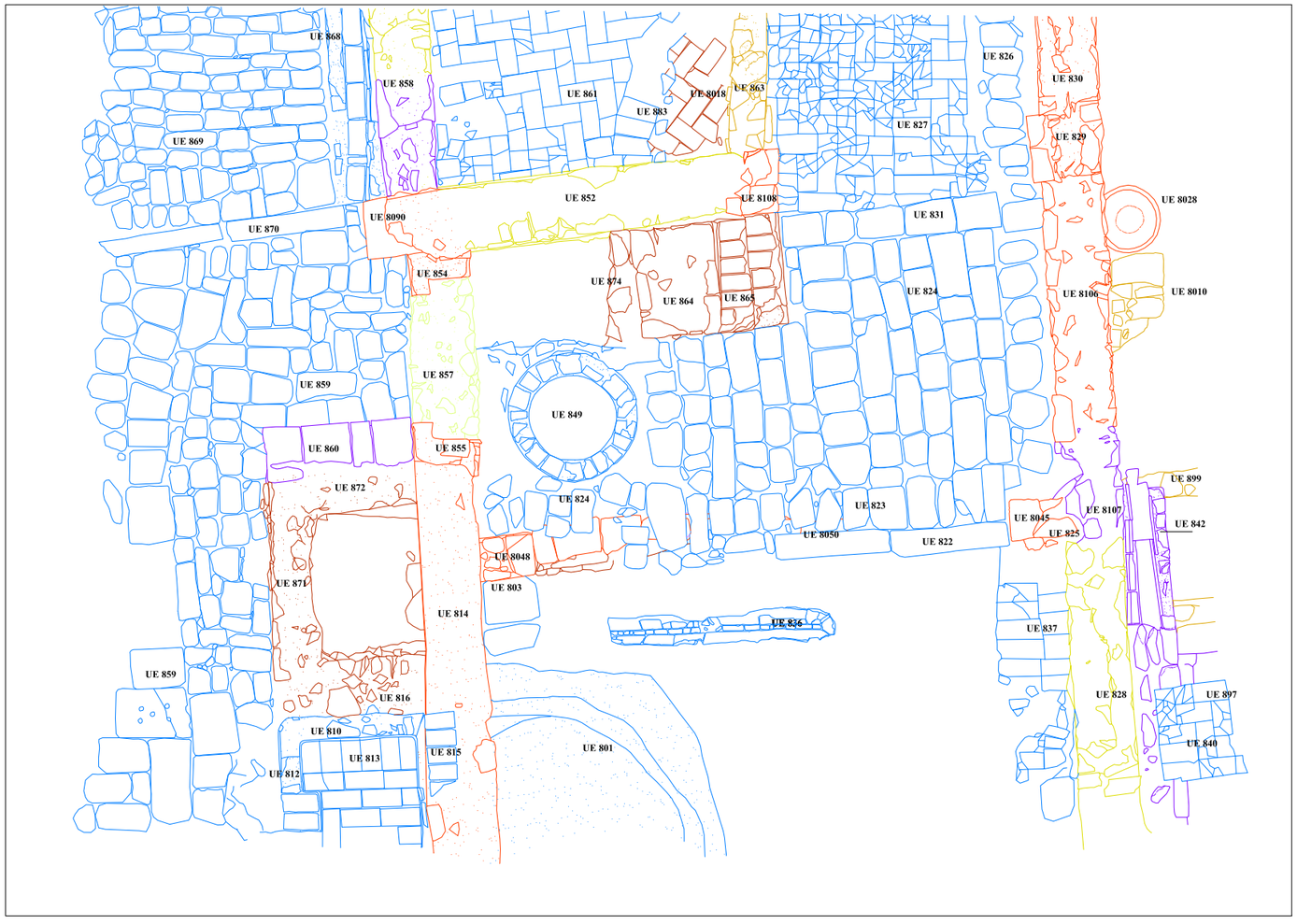

0 0.62 1,25 1,87 2,5

CARRER COMERCIAL Núm. 5

PLANTA GENERAL PER ÈPOQUES

E 1:50

1650-1716

1ª 1/2 S.XVII

S.XVI

S.XV

2ª 1/2 S.XIV

1ª 1/2 S.XIV

S.XIII

MEMÒRIA INTERVENCIÓ ARQUEOLÒGICA MERCAT DEL BORN
I CARRER COMERCIAL NUM. 5
BARCELONA - BARCELONÈS - Juny - Setembre 2007
074 - 05

Planta general per èpoques

DIN A3
e. 1/50

37-45

Institut de cultura: MUSEU D'HISTÒRIA DE LA CIUTAT



CODEX
ARQUEOLOGIA I PATRIMONI

ANTONI FERNÁNDEZ – Arqueòleg director
EMILIANO HINOJO – Arqueòleg director
RAFAEL PIERA – Dibuixant
LAIA CREUS – Dibuixant
FRANCISCO PALMA – Topògraf

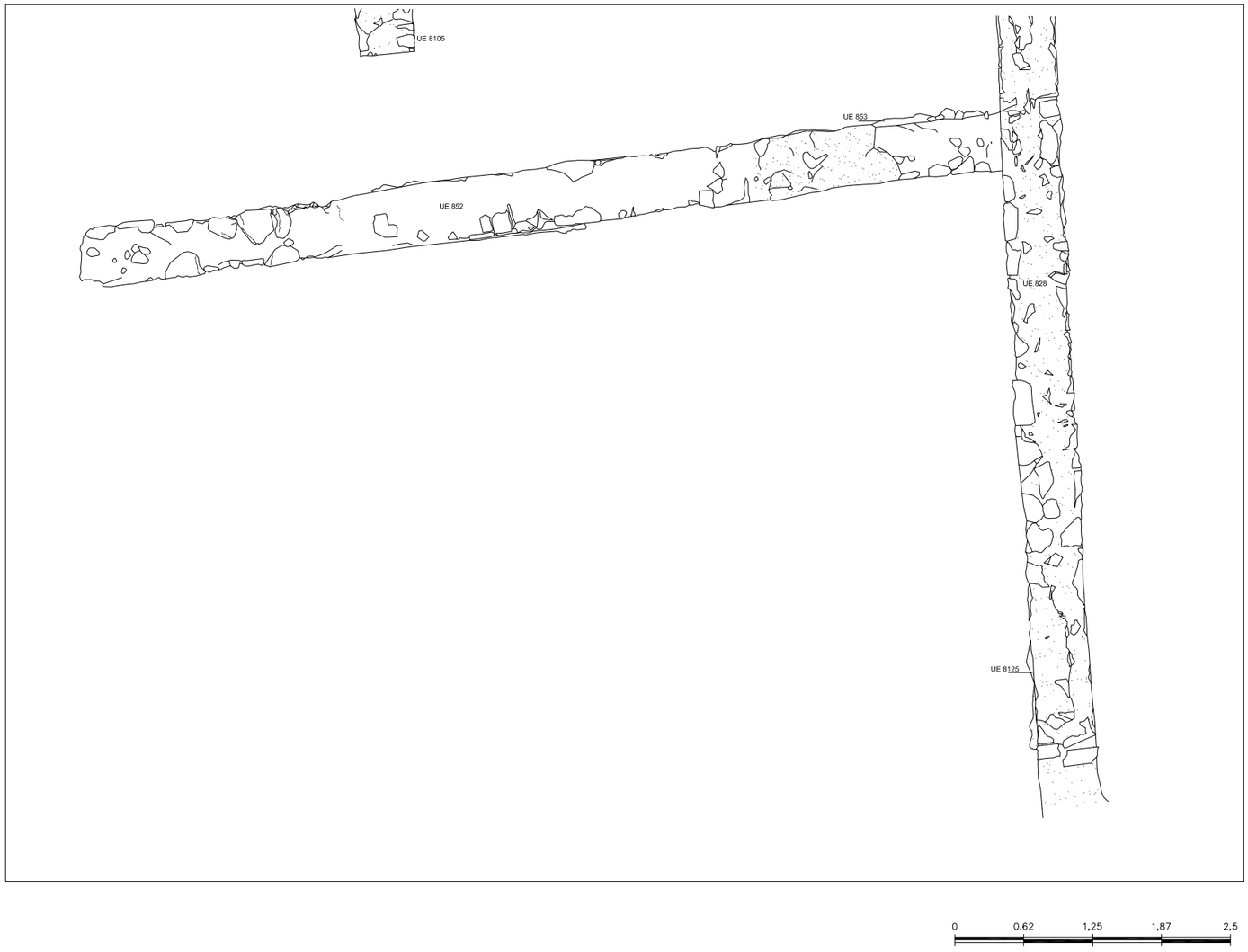

CARRER COMERCIAL Núm. 5

PLANTA ESTRUCTURES SEGLE XIII

E 1:50

ESTRUCTURES ARQUEOLÒGIQUES

MORTER

UE 8013 UNITATS ESTRATIGRÀFIQUES

MEMÒRIA INTERVENCIÓ ARQUEOLÒGICA MERCAT DEL BORN
I CARRER COMERCIAL NUM. 5
BARCELONA - BARCELONES - Juny - Setembre 2007
074 - 05

Planta S.XIII

DIN A3
e. 1/50

38-45

Institut de cultura: MUSEU D'HISTÒRIA DE LA CIUTAT



CODEX
ARQUEOLOGIA I PATRIMONI

ANTONI FERNÁNDEZ – Arqueòleg director
EMILIANO HINOJO – Arqueòleg director
RAFAEL PIERA – Dibuixant
LAIA CREUS – Dibuixant
FRANCISCO PALMA – Topògraf

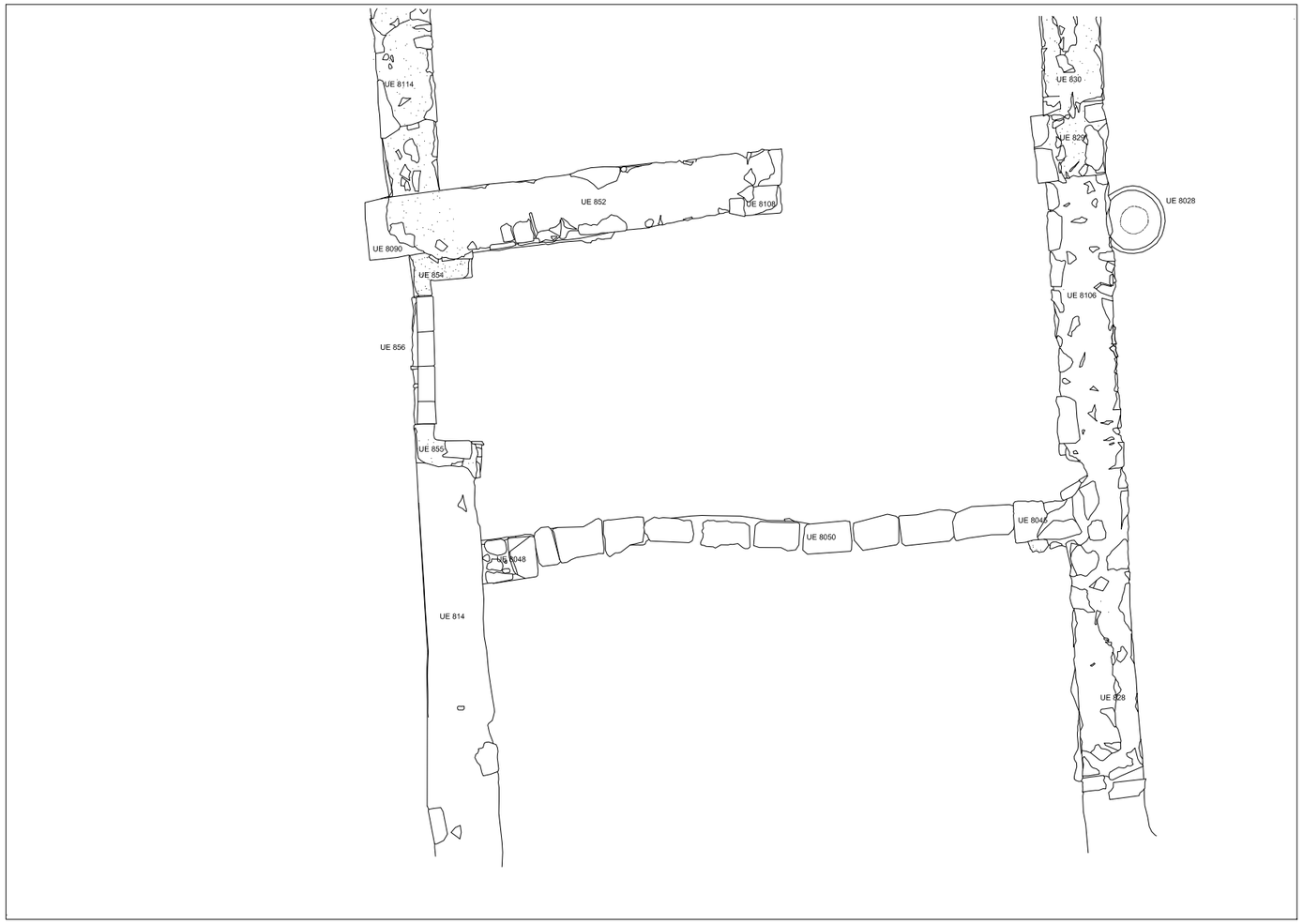

CARRER COMERCIAL Núm. 5

PLANTA ESTRUCTURES 1ª 1/2 S.XIV

E 1:50

ESTRUCTURES ARQUEOLÒGIQUES

MORTER

UE 8013 UNITATS ESTRATIGRÀFIQUES

MEMÒRIA INTERVENCIÓ ARQUEOLÒGICA MERCAT DEL BORN
I CARRER COMERCIAL NÚM. 5
BARCELONA – BARCELONES – Any – Setembre 2007
074 – 05

Planta 1ª 1/2 S.XIV

DIN A3
E. 1/50

39-45

Institut de cultura: MUSEU D'HISTÒRIA DE LA CIUTAT



CODEX
ARQUEOLOGIA I PATRIMONI

ANTONI FERNÁNDEZ – Arqueòleg director
EMILIANO HINOJO – Arqueòleg director
RAFAEL PIERA – Dibuixant
LAIA CREUS – Dibuixant
FRANCISCO PALMA – Topògraf



CARRER COMERCIAL Núm. 5

PLANTA ESTRUCTURES 1650-1716

E 1:50

ESTRUCTURES ARQUEOLÒGIQUES

MORTER

UE 8013 UNITATS ESTRATIGRÀFIQUES

MEMÒRIA INTERVENCIÓ ARQUEOLÒGICA MERCAT DEL BORN
I CARRER COMERCIAL NUM. 5
BARCELONA - Juny - Setembre 2007
074 - 05

Planta 2ª meitat S.XIV

DIN A3
e. 1/50

40-45

Institut de cultura: MUSEU D'HISTÒRIA DE LA CIUTAT



CODEX
ARQUEOLOGIA I PATRIMONI

ANTONI FERNÁNDEZ – Arqueòleg director
EMILIANO HINOJO – Arqueòleg director
RAFAEL PIERA – Dibuixant
LAIA CREUS – Dibuixant
FRANCISCO PALMA – Topògraf

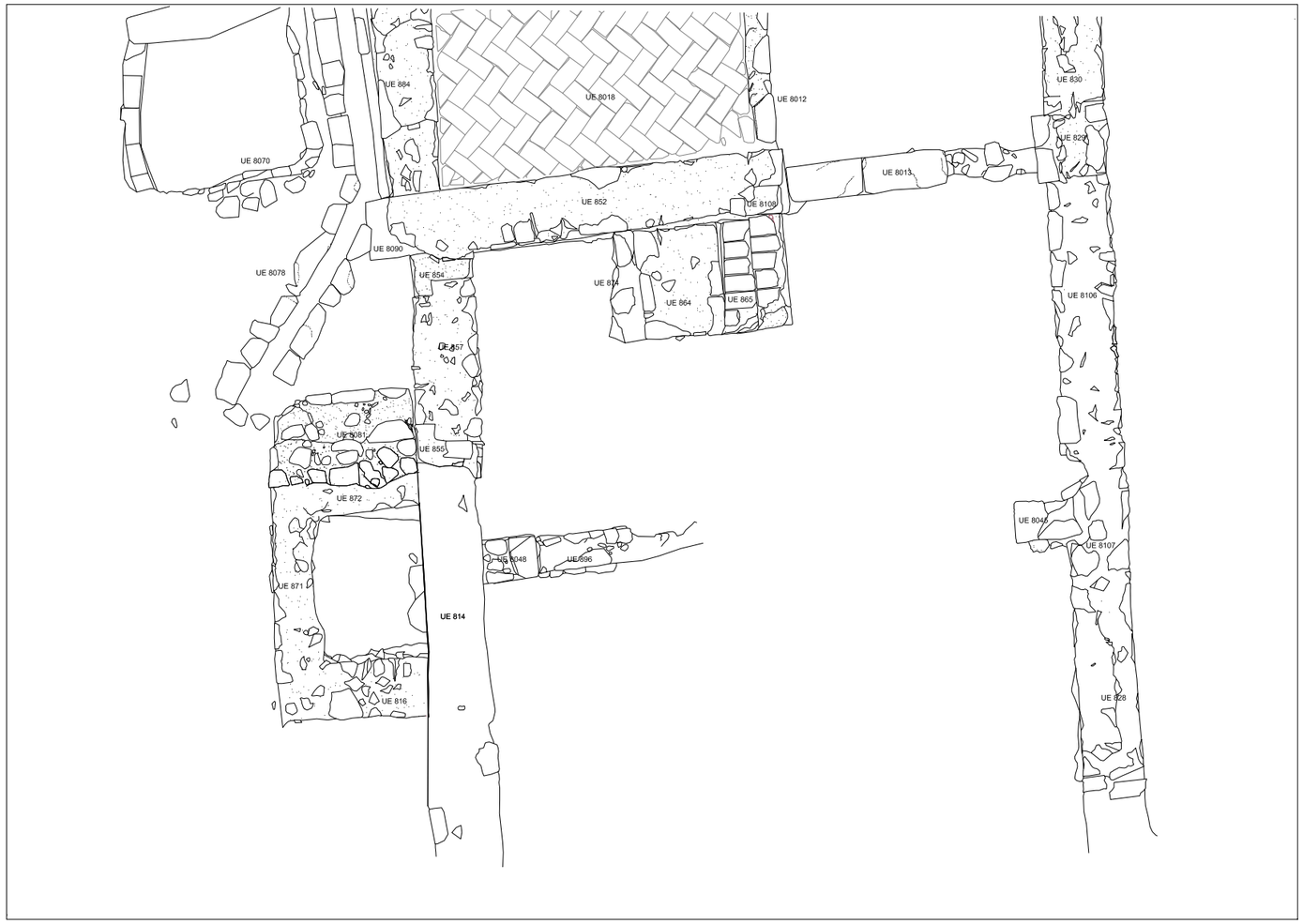

CARRER COMERCIAL Núm. 5

PLANTA ESTRUCTURES S.XV

E 1:50

ESTRUCTURES ARQUEOLÒGIQUES

PAVIMENTS

MORTER

UE 8013 UNITATS ESTRATIGRÀFIQUES

MEMÒRIA INTERVENCIÓ ARQUEOLÒGICA MERCAT DEL BORN
I CARRER COMERCIAL NÚM. 5
BARCELONA - BARCELONÈS - Juny - Setembre 2007
074 - 05

Planta S.XV

DIN A3
e. 1/50

41-45

Institut de cultura: MUSEU D'HISTÒRIA DE LA CIUTAT



CODEX
ARQUEOLOGIA I PATRIMONI

ANTONI FERNÁNDEZ – Arqueòleg director
EMILIANO HINOJO – Arqueòleg director
RAFAEL PIERA – Dibuixant
LAIA CREUS – Dibuixant
FRANCISCO PALMA – Topògraf

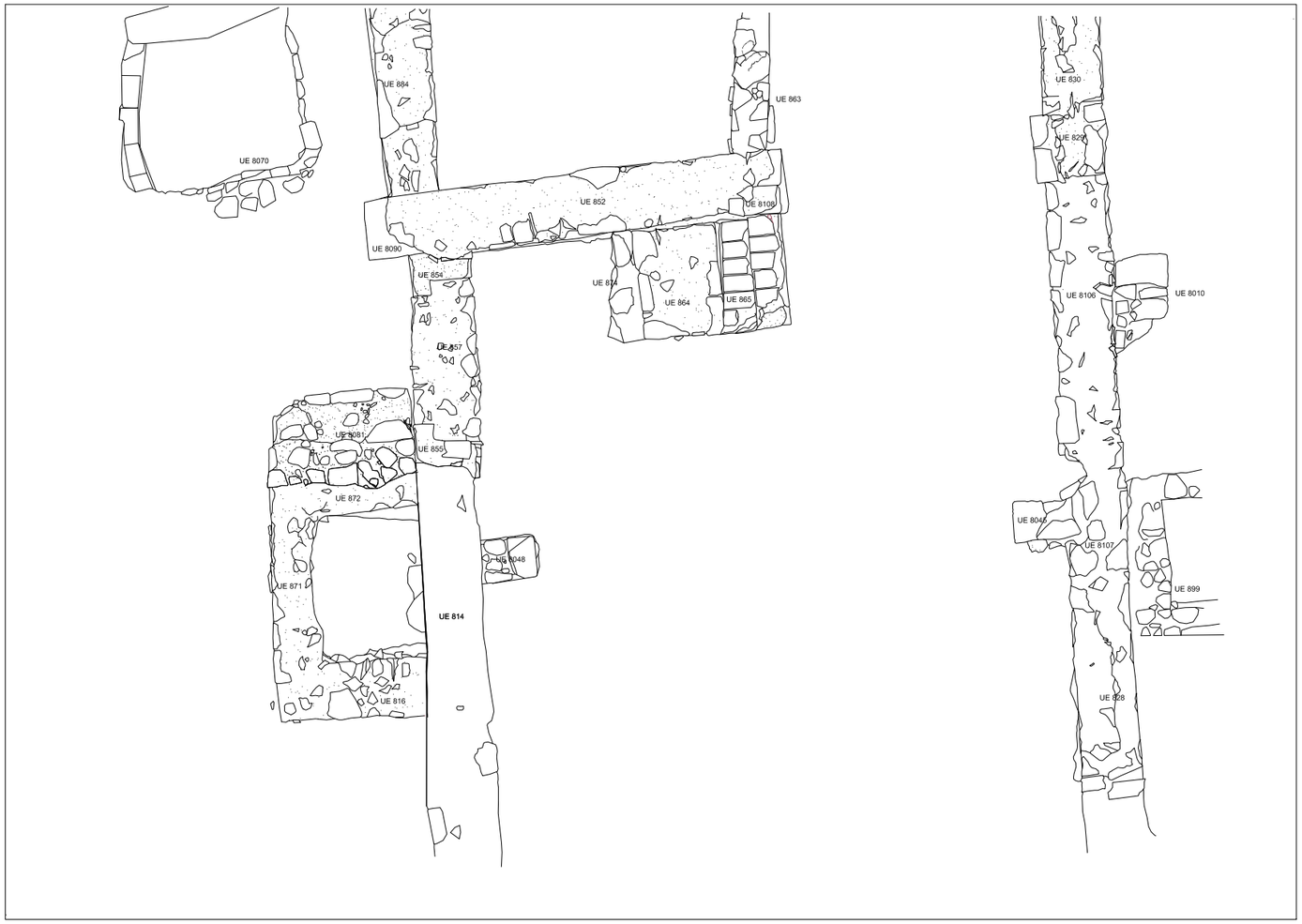

0 0.62 1,25 1,87 2,5

CARRER COMERCIAL Núm. 5

PLANTA ESTRUCTURES S.XVI

E 1:50

ESTRUCTURES ARQUEOLÒGIQUES

MORTER

UE 8013 UNITATS ESTRATIGRÀFIQUES

MEMÒRIA INTERVENCIÓ ARQUEOLÒGICA MERCAT DEL BORN
I CARRER COMERCIAL NUM. 5
BARCELONA - BARCELONES - Juny - Setembre 2007
074 - 05

Planta S.XVI

DIN A3
e. 1/50

42-45

Institut de cultura: MUSEU D'HISTÒRIA DE LA CIUTAT



CODEX
ARQUEOLOGIA I PATRIMONI

ANTONI FERNÁNDEZ – Arqueòleg director
EMILIANO HINOJO – Arqueòleg director
RAFAEL PIERA – Dibuixant
LAIA CREUS – Dibuixant
FRANCISCO PALMA – Topògraf



0 0.62 1,25 1,87 2,5

CARRER COMERCIAL Núm. 5

PLANTA ESTRUCTURES 1ª 1/2 S.XVII

E 1:50

ESTRUCTURES ARQUEOLÒGIQUES

MORTER

UE 8013 UNITATS ESTRATIGRÀFIQUES

MEMÒRIA INTERVENCIÓ ARQUEOLÒGICA MERCAT DEL BORN
I CARRER COMERCIAL NUM. 5
BARCELONA - BARCELONES - Juny - Setembre 2007
074 - 05

Planta 1ª meitat S.XVII

DIN A3
e. 1/50

43-45

Institut de cultura: MUSEU D'HISTÒRIA DE LA CIUTAT



CODEX
ARQUEOLOGIA I PATRIMONI

ANTONI FERNÁNDEZ – Arqueòleg director
EMILIANO HINOJO – Arqueòleg director
RAFAEL PIERA – Dibuixant
LAIA CREUS – Dibuixant
FRANCISCO PALMA – Topògraf

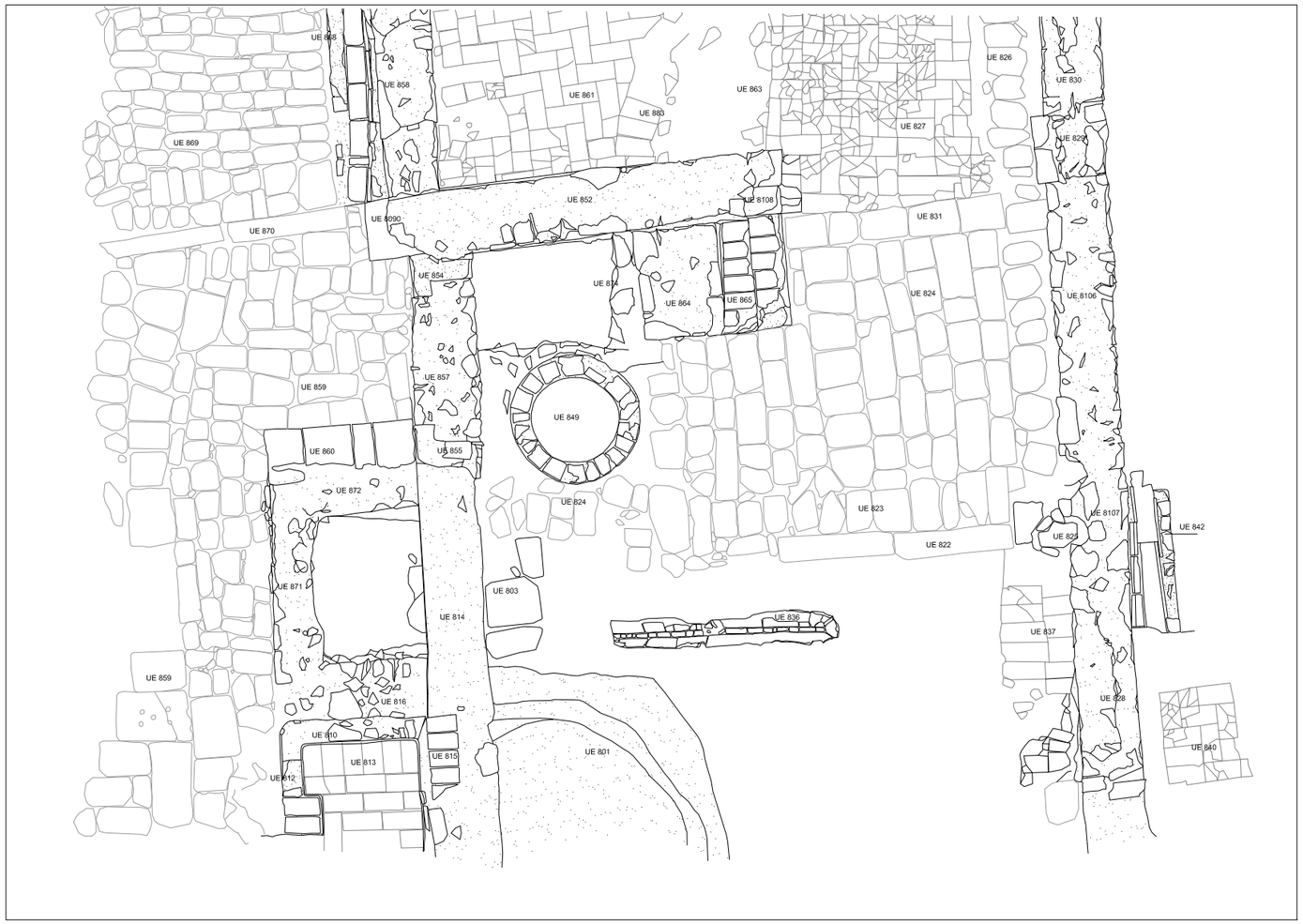

0 0.62 1,25 1,87 2,5

CARRER COMERCIAL Núm. 5

PLANTA ESTRUCTURES 1650-1716

E 1:50

ESTRUCTURES ARQUEOLÒGIQUES

PAVIMENTS

MORTER

UE 8013 UNITATS ESTRATIGRÀFIQUES

MEMÒRIA INTERVENCIÓ ARQUEOLÒGICA MERCAT DEL BORN
I CARRER COMERCIAL NÚM. 5
BARCELONA – BARCELONES – Juny – Setembre 2007
074 – 05

Planta 1650-1716

DIN A3
e. 1/50

44-45

Institut de cultura: MUSEU D'HISTÒRIA DE LA CIUTAT



CODEX
ARQUEOLOGIA I PATRIMONI

ANTONI FERNÁNDEZ – Arqueòleg director
EMILIANO HINOJO – Arqueòleg director
RAFAEL PIERA – Dibuixant
LAIA CREUS – Dibuixant
FRANCISCO PALMA – Topògraf

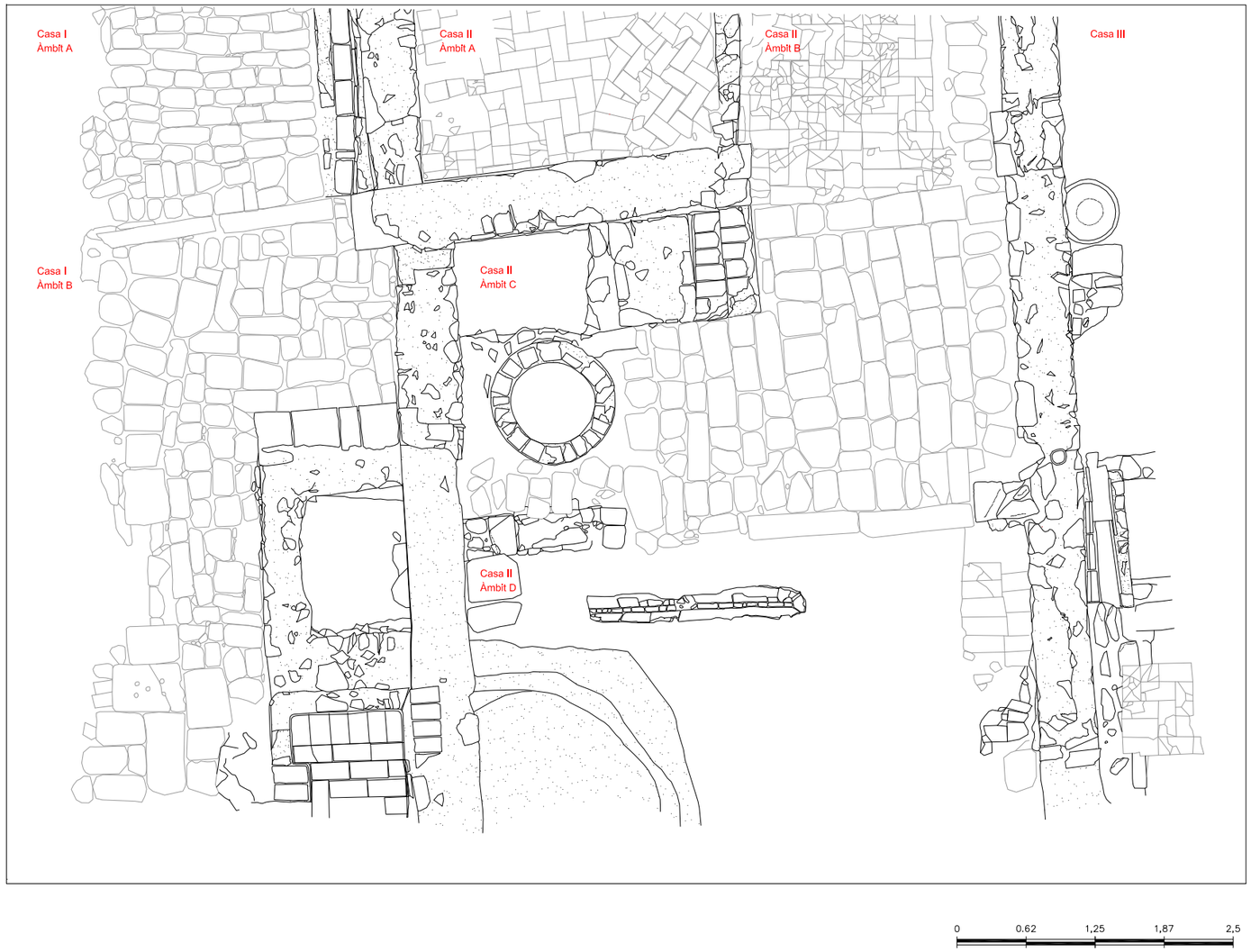

CARRER COMERCIAL Núm. 5

PLANTA SITUACIÒ ÀMBITS

E 1:50

ESTRUCTURES ARQUEOLÒGIQUES

PAVIMENTS

MORTER

UE 8013 UNITATS ESTRATIGRÀFIQUES

MEMÒRIA INTERVENCIÓ ARQUEOLÒGICA MERCAT DEL BORN
I CARRER COMERCIAL NÚM. 5
BARCELONA - BARCELONÈS - Juny - Setembre 2007
074 - 05

Planta situació àmbits

DIN A3
e. 1/50

45-45

Institut de cultura: MUSEU D'HISTÒRIA DE LA CIUTAT



CODEX
ARQUEOLOGIA I PATRIMONI

ANTONI FERNÁNDEZ – Arqueòleg director
EMILIANO HINOJO – Arqueòleg director
RAFAEL PIERA – Dibuixant
LAIA CREUS – Dibuixant
FRANCISCO PALMA – Topògraf