

ÍNDEX

1. INTRODUCCIÓ	2
2. SITUACIÓ GEOGRÀFICA	3
3. METODOLOGIA	4
4. CONTEXT HISTÒRIC I ANTECEDENTS ARQUEOLÒGICS	5
5. TREBALLS REALITZATS I RESULTATS OBTINGUTS	9
6. CONCLUSIONS	24
7. BIBLIOGRAFIA	28

- PLANIMETRIA
- REGISTRE D'UNITATS ESTRATIGRÀFIQUES
- LÀMINES DE DIBUIX
- INVENTARI DE MATERIALS
- REGISTRE FOTOGRÀFIC

1. INTRODUCCIÓ.

En la present memòria es recullen els resultats obtinguts durant la intervenció arqueològica realitzada a la plaça de Ramon Berenguer el Gran, davant el número 1, dins el districte de Ciutat Vella de la ciutat de Barcelona.

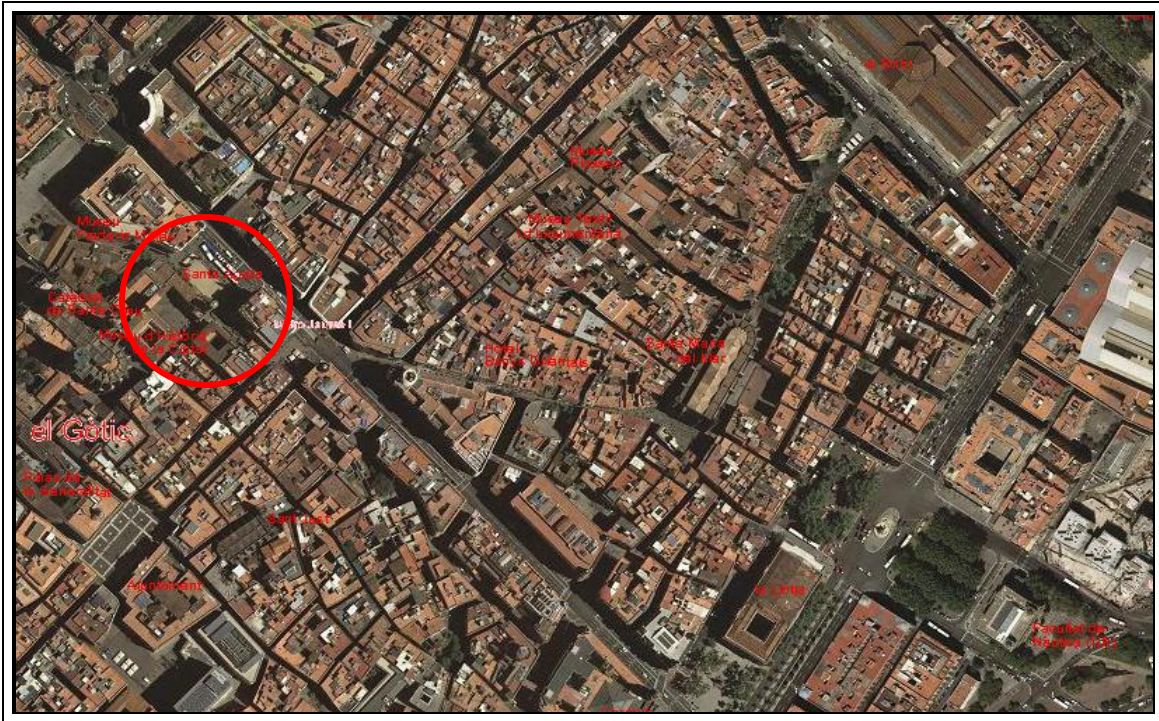
Els treballs s'emmarquen dins el projecte de millora de l'evacuació i de l'accessibilitat de la línia 4 dels Ferrocarrils Metropolitans de Barcelona. Estació de Jaume I. A tal efecte, i per tal de proporcionar dades prèvies a l'execució de l'esmentat projecte sobre les possibles restes patrimonials conservades al subsòl, s'han realitzat dues cales. A la primera d'elles, situada a la part que actualment es troba enjardinada, s'han localitzat diferents estrats d'època tardorromana i algunes estructures del mateix període. També cal destacar en aquesta mateixa cala la documentació d'un potent fonament possiblement d'època moderna. Al segon sondeig, situat a la vorera que limita amb la via Laietana, s'ha pogut localitzar uns potents nivells de runa relacionats amb la construcció de l'esmentada via i les restes d'una casa d'època moderna, corresponents possiblement a una zona de pati.

Les tasques d'excavació es varen iniciar el dia 10 d'octubre de 2011 i varen finalitzar el dia 21 del mateix mes d'acord amb el projecte d'intervenció elaborat pel Museu d'Història de Barcelona (MUHBA) amb el codi d'intervenció: 006/11. Els treballs han estat realitzats per l'empresa CODEX – Arqueologia i Patrimoni, sota la direcció de l'arqueòleg Mikel Soberón d'acord la corresponent resolució de la Direcció General de Patrimoni Cultural de la Generalitat de Catalunya. El conjunt dels treballs han estat encarregats i finançats per GISA, Gestió d'Infraestructures S.A.U.

2. SITUACIÓ GEOGRÀFICA

L'indret on s'ha efectuat la intervenció arqueològica es troba situat a la ciutat de Barcelona, comarca del Barcelonès, davant del número 1 de la plaça de Ramon Berenguer, al districte de Ciutat Vella, sobre terrenys quaternaris.

Les coordenades UTM, segons l'Institut Cartogràfic de Catalunya (ICC) són:
ETRS89. 431267/4581751



Situació de la plaça de Ramon Berenguer (Font: ICC)

3. METODOLOGIA

D'acord amb l'establert pel projecte d'intervenció elaborat pel Servei d'Arqueologia del Museu d'Història de Barcelona es varen realitzar dos sondeigs de 2 per 4 metres i 3 per 4 metres respectivament. Els nivells més superficials es varen retirar amb una petita màquina giratòria per procedir, un cop arribat a estratigrafies més complexes, a l'excavació manual.

En relació a la documentació de restes, s'ha utilitzat el sistema d'excavació seqüencial desenvolupat per E. C. Harris (HARRIS 1991) i Andrea Carandini (CARANDINI 1997), assignant un número d'Unitat Estratigràfica (U.E.) a cada estrat, estructura, retall o interestrat. La sistematització de les U.E. s'ha realitzat mitjançant la realització de fitxes per cadascuna d'elles. Per tal de delimitar la documentació estratigràfica dels dos sondeigs s'ha adjudicat la numeració correlativa a partir de 100 pel primer sondeig i de 200 pel segon.

El registre planimètric ha consistit en la realització de dibuixos en planta de totes les estructures aparegudes en els dos sondeigs.

Amb l'objectiu d'homogeneïtzar les dades obtingudes, s'utilitza un sistema de base de dades basat en el programa FileMaker, on s'inclou en cada fitxa els respectius apartats de descripció, documentació i relacions estratigràfiques.

El material ceràmic recuperat s'ha rentat, siglat i emmagatzemat d'acord amb les directrius establertes pel Servei d'Arqueologia de l'Institut de Cultura de Barcelona.

4. CONTEXT HISTÒRIC I ANTECEDENTS ARQUEOLÒGICS

La situació de la intervenció es situa en una part molt propera al nucli original de desenvolupament de la ciutat de Barcelona. Aquest fet explica l'existència d'una ampla seqüència cronològica, i per descomptat l'interès pel coneixement de la ciutat que comporta la seva excavació i documentació.

La zona que ens ocupa es situa, durant els primers temps de formació de la ciutat, fora del recinte emmurallat d'època augustea. Aquest espai a tocar de les muralles estava ocupat, si bé no és segur que a tot el seu circuit, per un fossat doble que a més de les seves funcions defensives sembla estar relacionat amb la canalització d'aigües residuals i dels cursos de les rieres que envolten la petita elevació del *mons Taber*: la riera de Sant Joan a la banda nord-est i la riera del Pi o de Santa Anna a la banda sud-oest.

Diferents actuacions arqueològiques han localitzat trams d'aquestes *fossae* destacant les efectuades a l'Avinguda de la Catedral (Blasco, Granados i altres 1992), de forma dubtosa al pati posterior del Palau de Correu Vell (Puig, Rodà 2010) a sota de l'antic hospital de Sant Sever situat al carrer de la Palla (Hinojo 2010) o de forma destacable per la seva extensió al solar número 16 del carrer Avinyó, on es documenten els dos grans retalls paral·lels i de dimensions desiguals que formen el fossat (Belmonte 2008). Com s'apuntava abans, la cronologia d'aquesta obra defensiva es vincula amb el recinte murari alt-imperial, en canvi la seva amortització presenta notables diferències a jutjar dels resultats arqueològics. Sembla que tots els trams coneguts presenten unes primeres amortitzacions parcials ja dins del segle I dC, com ocorre al carrer Avinyó o al de la Palla però que no quedaran totalment colgats fins ben entrat el segle III (Belmonte 2008, Hinojo 2010). En altres indrets sembla que aquesta amortització, o dit d'una altra manera, la utilització i cura de les *fossae* arriba fins els segle IV-V (Blasco, Granados i altres 1992).

En aquests segles no cal limitar l'activitat humana únicament a aquests fossats, donat que algunes intervencions arqueològiques han documentat la presència primerenca d'altres estructures entre les que destaquen els obradors ceràmics del qual és un bon exemple el forn romà conservat al carrer Princesa (Casas, Martínez 2006). En aquest sector nord-oriental de la ciutat, ja al baix imperi, destaca, a banda de la construcció de les noves muralles, la vil·la periurbana de la plaça Antoni Maura (Beltrán de Heredia 2001) o les àrees de necròpolis properes a l'actual Via Laietana i Cambó i la possibilitat de més inhumacions al carrer Llibreteria i Tapineria (DD.AA. 1993). Dins de les transformacions de la ciutat en el trànsit entre l'imperi romà i les noves realitats polítiques s'ha d'esmentar, a nivell de topografia urbana, l'evolució ben coneguda d'aquest sector de la ciutat documentat i conservat sota l'actual plaça del Rei, en la que destaca la formació del conjunt episcopal (Beltrán de Heredia 2001).

Als inicis de l'època medieval cal destacar dos factors pel que fa a les realitats d'aquesta banda de la ciutat. En primer lloc, la pervivència del recinte de muralla erigit entre els segles III – IV i no superat fins ben entrat el segle XIII. En segon lloc, el progressiu creixement de la ciutat representat per les *vilanoves*. En aquest sector es va formant la primera àrea de mercat als peus de l'antiga porta romana, ara anomenat castell Vell i convertit en residència del veguer des de finals del segle IX. Tot aquest sector serà ocupat per diferents taules i obradors i altres propietats immobiliàries que aniran basculant entre els dos grans poders del moment representats ambdós per edificacions situades molt a la vora, d'una banda el comte al Palau reial i, de l'altra, el bisbe a la Catedral. Propietats que finalment acabaran en bona part en mans de privats i posteriorment inserides en un complex arbre d'arrendaments i subarrendaments, sempre a la recerca de guanys via censos i lluïsmes. Els topònims antics d'aquest sector donen bona idea de la seva activitat: plaça del blat, l'actual plaça de l'Àngel, plaça de l'oli a l'actual via Laietana davant de la plaça de Ramon Berenguer, carrer Sabateria,

actual Tapineria, carrer Sederia, avui Llibreteria, ... A aquest panorama se li ha d'afegir, si més no des de finals del segle XIII, la localització del Maell Major de la ciutat, que juntament amb altres tenien el monopoli de matar i vendre carn (Ortí 2000).

Com es veu, aquest sector de la ciutat presenta un gran dinamisme des dels primers segles medievals així com la localització d'elements urbans de gran importància.

En el decurs de l'edat mitjana i la moderna aquesta zona roman sense gaires canvis urbanístics, més enllà de la ja esmentada inclusió dins el recinte emmurallat iniciat al segle XIII.

És a l'època contemporània quan aquesta àrea nord – oriental de Barcelona pateix una de les grans transformacions. Un cop iniciada l'execució del pla Cerdà, els barris de Ciutat Vella, formaven una mena de tap entre aquesta nova urbanització i el port. Per tant calí obrir una via d'accés que comuniqués aquests dos extrems. Si bé ja esbossada al pla Cerdà, no serà fins el 1908 que s'iniciïn els primers enderrocs per donar lloc a l'anomenada Via A de la Reforma, la via Laietana amb la participació dels grans arquitectes del moment com Lluís Domènech i Montaner al tros entre el port i la plaça de l'Àngel, Josep Puig i Cadafalch entre aquesta plaça i el carrer Sant Pere Més Baix i Ferran Romeu i Ribot entre aquest darrer carrer i la plaça Urquinaona (Molet 2003). Els enderrocs, fets amb més celeritat que les noves construccions, suposaren, amb els criteris de l'època la posada en valor d'elements patrimonials com la muralla romana o la capella de Santa Àgata que ara quedaven al descobert, del qual un bon exemple n'és la mateixa plaça de Ramon Berenguer que no té més finalitat que aquesta. Alhora que es revaloraven algunes parts de la ciutat antiga, se'n perdien d'altres com l'abans esmentat Maell Major que durant un breu període de temps al 1911 va deixar al descobert les seves voltes per acabar enderrocades el mateix any (Carreras 1916).

A la vegada, l'eliminació de gran nombre de casals, esglésies i convents, nodrí de materials originals les aspiracions de monumentalitzar el centre històric aportant un vernís més "gòtic", que és pot veure avui als exemples de la casa Padellàs, actual seu del Museu d'Història de Barcelona, a la plaça de Sant Felip Neri on es varen traslladar els edificis del gremis dels sabaters i el dels calderers o fora del casc antic a l'Hospital de la Santa Creu a on Lluís Domènech traslladà la portalada de l'església de Santa Marta.

A més de les intervencions arqueològiques abans esmentades es poden afegir les realitzades al carrer Tapineria destacant la realitzada per Agustí Duran i Sanpere entre 1942 i 1943 al peu de la muralla romana o les tasques de restauració a la capella de Santa Àgata al 1990. De data més recent es poden esmentar algunes intervencions amb resultats negatius o únicament d'època contemporània, com la del carrer Tapineria 25-27 dirigida per Isabel Pereira (Pereira 2010), o les dirigides per Laia Santanach a la plaça de l'Àngel (Santanach 2006) i al carrer Tapineria 29-39 (Santanach 2004).

5. TREBALLS REALITZATS I RESULTATS OBTINGUTS

Els treballs arqueològics desenvolupats al subsòl han consistit en l'excavació de dos sondeigs per tal d'avaluar la presència de restes patrimonials en vistes a l'elaboració i l'execució del projecte de millora de l'evacuació i de l'accessibilitat de la línia 4 dels Ferrocarrils Metropolitans de Barcelona.

El primer sondeig, número 1, s'ha realitzat a l'interior de la plaça amb unes mides de 2 per 4 metres, assolint una fondària màxima de 2,25 metres. El segon sondeig, número 2, s'ha situat a la vorera de la plaça a tocar de la via Laietana amb unes mides de 3 per 4 metres i una fondària màxima de 2'30 metres.

En els dos casos l'obertura del subsòl s'ha realitzat mecànicament mitjançant una petita màquina giratòria. En el moment en què han aparegut restes arqueològiques s'ha procedit a la seva neteja i excavació manual. Com es descriurà a continuació més detalladament, els dos sondeigs han resultat positius pel que fa a la localització de restes antigues.

5.1. Sondeig 1.

Com s'ha dit anteriorment, aquest sondeig s'ha realitzat a l'interior de la plaça, concretament a la seva banda sud. Les mides plantejades pel Servei d'Arqueologia Urbana del Museu d'Història de Barcelona varen ser de 2 per 4 metres, ampliant-se puntualment en mig metre. La cota inicial del terreny es situa al voltant dels 7,85 metres snm (Plànol 3).

Els primers estrats retirats amb màquina estaven formats per una capa de sauló d'uns 20 cm de gruix que correspon a l'actual pavimentació de la plaça. Per sota ja es trobava un potent nivell d'argiles taronges, Ue 101, força netes amb presència de nòduls carbonatats i material constructiu molt fragmentat. Per sota, però inclòs dins la mateixa unitat estratigràfica es documentava un nivell semblant però amb una coloració més fosca. La composició d'ambdós estrats

així com l'escadusser material ceràmic aparegut i datable a partir de la segona meitat del XIX, conviden a interpretar-los com part de les obres d'anivellament en el moment d'execució de l'actual plaça de Ramon Berenguer a començaments de segle XX.

Eliminats aquests estrats de forma mecànica, cap a la cota 6,97 metres msn comencen a aparèixer els primers estrats antics. Donades les limitacions del sondeig no es pot afirmar, però és molt possible, l'existència d'un arrasament en aquesta zona que hauria eliminat bona part de l'estratigrafia, donat que com es detallarà a continuació, pràcticament tota la seqüència documentada es situa en època baix imperial.



Foto 1. Vista de l'estructura Ue 114 assentada a sobre de Ue 115.

L'element més destacable és una petita estructura, Ue 114, molt afectada, que conserva únicament dues pedres sense escairar i part del morter de lligam de consistència tova i molt sorrenc. Es situa a una cota màxima de 7,10 metres snm amb una planta lleugerament rectangular de 0,80 per 0,98 metres. La seva rasa

constructiva, Ue 121, inapreciable donat que hauria estat feta a encofrat perdut retalla l'estratigrafia fins una cota de 6,84 metres snm. Es podria interpretar com a part del fonament d'un pilar ja que, tot i el seu dolent estat de conservació, no es detecta la seva continuïtat en planta.

La seva cronologia és difícil de precisar donada la manca de materials associats. L'únic estrat situat per damunt, Ue 103, possiblement part del farciment de la mateixa trinxera constructiva, no ha donat cap material. En tot cas tot sembla indicar una cronologia posterior a l'època tardorromana i altmedieval.

Un altre element estructural de difícil datació és el fonament Ue 122 situat a l'extrem de la cala. Per completar la seva documentació es va ampliar el sondeig mitjançant una petita rasa d'un metre de longitud i 60 cm d'amplada. El resultat és un fonament de 0,76 metres d'amplada construït a encofrat perdut amb pedres sense escairar i fragments de maons, tot lligat amb un morter net de calç i sorra de color blanc de bona consistència.

De la mateixa manera que en l'anterior cas, l'absència d'estratigrafia superior no permet una datació ajustada. En tot cas, la seva factura fa pensar en una possible datació de finals d'època moderna o fins i tot contemporània. El final d'aquest fonament no ha estat documentat, ja que sobrepassava la cota inferior màxima d'excavació de 5,74 metres snm. Pel que fa a les seves cotes superiors, la coincidència amb les del fonament Ue 114 reforcen la possibilitat de l'arrasament general abans apuntat.

Pel que fa a la resta d'estratigrafia, l'excavació s'ha iniciat amb les restes de dos possibles estrats d'amortització, Ue 102 i 109, ambdós de composició argilosa i color marró fosc. Els materials escadussers apuntarien vers una datació d'època alt medieval donada la presència d'alguns fragments de ceràmica espatulada amb una cronologia habitual de segle IX - XI. Cal destacar que els materials romans d'aquest estrat, tot i que residuals, presenten una cronologia més

avançada que els que es descriuran a continuació, amb presència d'algunes formes de TSA D com a mínim de finals segle V. En concret un fragment de peu alt d'una forma tipus Hayes 90 o 104-105 (Aquilué 1991, Bonifay 2004)

Per sota d'aquests, a una cota de 6,87 metres snm, es detecta un nivell força homogeni de textura argilosa compacta, Ue 115, que s'interpreta com un possible nivell de circulació d'acord amb la seva superfície plana i homogeneïtat a les cotes. Sobre aquest estrat es documenten la major part d'activitats documentades en aquest sector. Aquest estrat Ue 115 és un dels que per la seva extensió, ha aportat major quantitat de materials que permeten datar les alteracions i activitats realitzades sobre ell, les quals es corresponen amb la majoria de feines d'excavació realitzades en aquest sondeig. Per tant, creiem convenient exposar encara que breument, la caracterització de les categories ceràmiques recuperades. El conjunt ceràmic situaria la formació d'aquest estrat a mitjans o primera meitat del segle V dC. Hi ha presència de TSA D, en concret la forma Hayes 61, variant A/B2 de Bonifay (2004) que es data a començaments de la cinquena centúria. La datació més moderna vindria donada per alguns fragments informes d'àmfora oriental, en concret de LRA 1 i LRA 3, essent habitual aquesta darrera en contextos de mitjan segle V (Remolà 2000). La resta de material amfòric es correspon a fragments d'àmfora africana i bètica. La presència d'una possible comuna africana Lamboglia 9 apuntaria cap aquesta datació de primera meitat de segle V.

Per tant, les següents unitats tenen com a datació *post quem* la cronologia plantejada a dalt. En primer lloc, a la seva banda sud es detecta un abocament de terres, Ue 108 que podria respondre a un intent per regularitzar la superfície del nivell de circulació que en aquest punt presenta una acusada depressió de més de 10 cm. El material ceràmic d'aquesta regularització només ha proporcionat alguns fragments de ceràmica grollera, una olla de vora exvasada, fragments d'àmfora africana i oriental (una possible LRA 1).

Un element ben característic que s'ha pogut documentar és el gran nombre de fosses d'abocador retallades en aquest nivell de circulació Ue 115. La major part es concentren a la banda sud-oest del sondeig. La seqüència estratigràfica apuntaria vers una ràpida successió entre l'obertura i amortització d'aquest abocadors, fet que provoca que els més moderns retallin els anteriors. A la majoria de casos els farciments d'aquestes fosses (Ue 106, 110 i 112) no presenten materials que superin la primera meitat del segle V: àmfora africana Keay 25 C (Remolà 2000, Bonifay 2004) o TSA D forma Hayes 61 (Aquilué 1994). La resta de materials són fragments informes de ceràmica reduïda i d'àmfora africana, oriental i bètica. Únicament el farciment estratigràficament més modern, Ue 104, de la fossa Ue 105, aporta un fragment d'àmfora oriental tipus LRA 2.



Foto 2. Abocadors Ue 105 i 107.

Aquesta, si bé es difon per occident durant el segle V, en contextos ben estudiats i propers com és el cas de *Tarraco*, la seva presència es documenta preferentment a partir de la segona meitat o finals del segle V (Remolà 2000).

També el farciment Ue 116, de la fossa Ue 117, que estratigràficament es situa per davant de l'anterior, presenta materials semblants, incloent un fragment d'àmfora oriental LRA 3.

Morfològicament les fosses d'abocador presenten en tots els casos retalls de planta irregular amb tendència ovalada, malgrat que en cap exemple s'ha pogut documentar tota la seva extensió, i apareixen reomplerts amb deixalles domèstiques a jutjar per la gran quantitat de cendres, carbons i fauna localitzats (Ue 104, 106, 110, 112 i 116).



Foto 3. Fossa d'abocador Ue 111.

Exceptuant la fosa 111 situada al costat est del sondeig, la resta es superposen, iniciant-se el procés amb la fosa Ue 113 que és retallada per Ue 107, i possiblement en el mateix moment s'excava l'abocador Ue 117, sense relació física amb aquestes, per quedar retallat a la vegada per la darrera fossa Ue 105. Les fondàries a les que arriben aquests retalls varien entre la cota 6,38 msnm del més profund, UE 107, fins els que presenten una excavació més superficial com és el cas d'Ue 111 que es queda a 6,67 msnm o 113 a 6,69 metres snm.

Per últim, seguint amb la referència del nivell de circulació format per Ue 115, es detecta, excavada en aquest estrat, la rasa de fonamentació, Ue 119, corresponent a un mur al tall nord del sondeig, Ue 120.



Foto 4. Vista de la fonamentació Ue 120

La secció visible únicament mostra algunes pedres sense escairar lligades amb morter de calç i sorra de color crema i bona consistència en el que s'aprecien una bona quantitat de carbons. Aquest muret que hauria quedat cobert per l'estrat d'amortització Ue 109, abans descrit, és l'única resta estructural documentada que es pot adscriure de forma clara al període tardorromà.

Documentades i excavades aquestes fosses, s'ha continuat l'excavació amb la retirada del nivell de circulació Ue 115. Per sota, a una cota de 6,77 fins 6,63 msnm, es documenta un possible estrat d'anivellament, Ue 124, format per argiles grises molt tacades de carbons i acumulacions de cendres que no ha estat excavat.



Foto 5. Vista general del sondeig 1.

En aquest punt s'ha realitzat a la banda nord-est del sondeig una cala amb màquina per tal d'avaluar la potència d'aquest estrats i la possibilitat de localitzar estructures muràries o funeràries a cotes inferiors. El resultat, tot i que negatiu en aquest darrer punt, ha mostrat la destacada potència que presenten aquests nivells tardorromans, arribant a una cota de 5,74 msnm, límit aquest marcat per les possibilitats de la maquinària emprada durant l'excavació.

5.2. Sondeig 2

Aquest sondeig es va realitzar a l'actual vorera de la plaça a tocar amb la via Laietana. Les mides plantejades pel projecte d'intervenció arqueològica eren de 3 per 4 metres. Malauradament la presència de serveis no situats al plànol ha obligat a reduir l'àrea d'excavació a una cala de 3 metres d'amplada per 2,75

metres llargària. La cota inicial d'excavació és de 8,36 msnm i s'ha assolit una fondària de 6,01 msnm. (Plànol 4)



Foto 6. Vista general del paviment Ue 203 i coberta 204 al sondeig 2.

Eliminat l'asfalt, el paviment de rajoles i una pavimentació prèvia de llambordes es detecta una potent capa d'un metre de gruix de runa, Ue 201 – 202 molt compactada que arriba fins una cota de 6,92 msnm. Aquest estrat es podria vincular als enderrocs derivats de la construcció de la via Laietana a començaments del segle XX. El límit de la runa es trobava marcat per un paviment de rajoles ceràmiques, Ue 203, de 15 x 30 cm, que ocupava quasi tota l'extensió de la cala. A la banda sud-est de la mateixa, el paviment apareixia trencat, deixant a la vista l'estratigrafia inferior i algunes estructures prèvies a la construcció del paviment de rajoles, però que funcionarien conjuntament amb aquest. Es tracta del mur Ue 228 i el paviment de llambordes Ue 208, sobre els quals tornarem després. Destacava en aquest paviment la presència de tres blocs de pedra sorrenca de forma rectangular, Ue 204, que ja feien sospitar la

presència a sota d'un pou o una fossa sèptica tal i com es va confirmar amb la posterior excavació. Es proposa una datació d'aquest paviment a partir de la segona meitat del segle XVIII d'acord amb la seqüència cronològica documentada per sota.

Un cop eliminat el paviment de rajoles Ue 203, s'han pogut documentar les restes del pati d'una edificació. Encara que la major part dels elements documentats es situen a l'època moderna, hi ha alguns als quals es podria atribuir un origen medieval, tot i que les característiques de la intervenció no permeten assegurar-ho.

Seguint un ordre estratigràfic i del procés d'excavació, els elements documentats són els següents. En primer lloc s'excava l'amortització, Ue 206, del pou Ue 205 – 209, fins una cota de 5,39 msnm, sense arribar al final. La datació aportada



Foto 7. Pou Ue 205-209.

per l'abundant material ceràmic és de mitjans o finals segle XVIII. En concret s'han recuperat peces força senceres de vaixel·la d'importació italiana, possiblement de Savona, o imitacions locals, com són plats *a taches*

noires, i majoritàriament plats d'orla de tres punts, algunes amb motiu central d'*ucelli* en policromia (Cerdà 1994). Dins les produccions catalanes destaquen un plat sencer amb motiu de l'arracada i de la cirereta. Aquests darrers, tot i que habitualment datats a inicis del segle XIX, sembla força clara la seva producció des de mitjan segle XVIII (AA. VV. 1998). També s'han recuperat

algunes xicres molt fragmentades entre les quals destaca una sencera, de producció indeterminada, decorada amb asteriscos sobre fons estannífer.

Seguint la seqüència estratigràfica, en segon lloc es documenta el nivell de circulació Ue 207, previ a la pavimentació de rajoles Ue 203 i relacionat amb una reforma força barroera, Ue 218, de la claveguera Ue 216. Per fer aquesta reforma s'empraren materials reaprofitats com pedres de molí o elements arquitectònics. Les restes de l'anivellament d'aquesta pavimentació, Ue 212, 213 i 214, aporten una datació per tota la reforma a partir de mitjan segle XVIII. Tot i que els materials ceràmics són més antics, la troballa d'un maravedí de Ferran VI, situa aquestes reformes a partir de l'any 1747. Pel que fa a la claveguera esmentada, a banda de patir aquesta reforma, la seva construcció és remunta tanmateix a partir de la data numismàtica, donat que es troba retallant alguns d'aquest nivells. Els materials del seu farciment, Ue 222 i 223, posposen la data d'amortització com a mínim fins els darrers anys del XVIII (ceràmica d'imitació de sèries tardanes d'Alcora). Aquesta datació implicaria que molt possiblement aquesta canalització encara funcionava quan es va pavimentar el pati amb les rajoles Ue 203.

Eliminats els estrats relacionats amb la reforma i repavimentació, s'observen més estructures i estrats que havien quedat parcialment cobertes per aquestes. A la banda sud-est es documenta una estructura rectangular de 0,52 per 0,63 metres, construïda amb pedra i maons, Ue 230, que es podria interpretar com un cos d'escalas que hauria quedat arrasat fins la cota de 6,83 msnm, en el moment de la reforma del pati abans esmentada.

Aquesta estructura es recolza en un dels elements presumiblement més antics, el mur Ue 228, orientat en sentit NE amb una amplada de 0,70 metres i una longitud màxima documentada de 2,12 metres. Presenta un aparell de pedra lligada amb morter de sorra, essent visible en el tram inferior una filada de

carreuons d'uns 22 x 16 cm. Les limitacions del sondeig impedeixen una documentació en més extensió però cal dir que presenta alguns canvis de morters i peces possiblement afegides que indicarien una llarga utilització amb les corresponents reformes.

També recolzat en aquest mur i en possible relació amb la caixa d'escalas, Ue 230, es documenten les restes d'un paviment de llambordes de pedra sorrenca, Ue 208. Aquest paviment, com s'ha assenyalat abans, es manté en ús fins el moment final de l'edificació, si més no la petita part documentada, donat que la resta hauria estat eliminat en fer la reforma de la claveguera. Es troba a una cota de 6,93 msnm.

No cal oblidar el pou Ue 205 – 209, abans esmentat, ja que si bé el seu període d'ús arriba a la segona meitat del segle XVIII, el seu moment de construcció caldria situar-ho amb anterioritat a tota la resta d'estructures, incloent-hi el mur Ue 228, la possible caixa d'escalas Ue 230 i per descomptat la claveguera UE 216, donat que tots ells afecten parcialment el pou esmentat. S'ha dividit l'estructura en dues unitats, d'una banda l'anell de maons de 16 x 32 cm disposats en sardinell a la part superior, Ue 209 situat a una cota de 6,79 msnm. Aquest anell de maons s'assenta directament sobre el cos principal del pou, Ue 205 de 0,70 metres de diàmetre intern, realitzat amb maçoneria de pedra lligada amb morter de calç i sorra de color cremós. La manca d'estratigrafia impedeix donar una cronologia per aquesta estructura, però no seria descartable el seu origen medieval.

Per últim, passem a descriure la claveguera Ue 216, de la qual s'ha documentat un tram de 2,18 metres de longitud i es situa a unes cotes de 6,69 a 6,77 msnm. Com s'ha esmentat abans, pateix una reforma amb la modificació parcial de la seva coberta, restant a la part nord del sondeig restes de la possible coberta original amb maons i morter. La construcció d'aquesta claveguera potser es

podria relacionar amb la pavimentació de llambordes Ue 208, donat que per cota podrien haver funcionat junts. El que seria segur és que la seva construcció afecta de forma parcial tant el pou Ue 209 – 205, com la possible caixa d'escapes Ue 230. El farciment, Ue 216, de la rasa constructiva, Ue 215, d'aquesta claveguera no ha donat cap material significatiu per a la seva datació i per tant es manté la data de post 1747, apuntada abans.



Foto 8. Vista general del sondeig 2, on s'aprecien els diferents elements D'esquerra a dreta: mur Ue 228, paviment de llambordes Ue 208 i possible caixa d'escapes Ue 230, pou Ue 205-209 i claveguera Ue 216 i peces de coberta Ue 218.

Fins aquest punt tenim, doncs, un conjunt d'estructures majoritàriament d'època moderna que ocupen bona part del sondeig, restant per excavar una petita franja a la banda nord-oest del mateix.

El primer element documentat en aquesta banda és un retall, Ue 211 de planta ovalada, però amb els límits fora del sondeig. El seu farciment, Ue 210 no ha donat cap material ressenyable, però el fet d'estar retallat per la claveguera Ue

216 ja és un indicador de la seva relativa antiguitat. El nivell sobre el que es practicava aquest retall, Ue 219, estava format per argiles marronoses i un material ceràmic que apunta vers el primer terç del segle XVII (ceràmica decorada amb reflex metàl·lic i en blau i groc).

Excavat aquest estrat d'anivellament es detecta un paviment de terra, Ue 224 a un cota de 6,72 msnm. Presenta l'habitual consistència compacta i un color verdós en superfície. Els elements de datació es limiten a un grapat de ceràmiques vidrades, però caldria tenir en compte que seria anterior a la construcció de la claveguera. Sobre aquest paviment es detecta l'excavació d'una petita fossa de planta arrodonida, Ue 221, reblerta amb material constructiu, morters desfets i ceràmiques d'inicis de segle XVII.

Per sota del paviment Ue 224 es troba un anivellament de terres argiloses de color marró fosc i poc material ceràmic, Ue 225. En tot cas semblaria que es podria datar ja a finals de l'època medieval (ceràmica vidrada, produccions valencianes en blau). Excavat aquest, apareix un altre nivell d'argiles de color marró fosc amb carbons, Ue 226, a una cota al voltant de 6,40, amb materials de possible cronologia alt-medieval. En tot cas, caldria agafar amb prudència aquesta datació donada la poca quantitat de material i la possibilitat que aquest respongui a efectes de residualitat. Aquest anivellament cobria una altra capa de terra de difícil interpretació Ue 227 a una cota e 6,35/6,16. Presentava unes característiques semblants als anteriors amb una composició bàsicament argilosa però un color marró més clar sense tanta matèria orgànica descomposta. Les ceràmiques recuperades apunten vers una datació tardorromana, tot i que s'aplicaria la mateixa prevenció que a l'estrat anterior.

Un cop finalitzada l'excavació d'aquest estrat, es documenta a una cota de 6,02 msnm un estrat marró, Ue 232, amb algunes pedres que podrien formar algun tipus d'estructura. La fondària assolida en aquest punt feia poc recomanable continuar l'excavació i per tant s'ha deixat en aquesta cota al voltant del 6 msnm.

5.3. Cobriment de les estructures

Un cop realitzada la documentació arqueològica de tots els elements s'ha procedit al cobriment de les estructures i nivells exhumats amb una capa de geotèxtil. Pel reompliment de les cales s'han utilitzat les terres produïdes durant l'excavació exceptuant aquelles que portaven runa.



6. CONCLUSIONS

La intervenció duta a terme a la plaça de Ramon Berenguer, al districte de Ciutat Vella de la ciutat de Barcelona, ha consistit en l'excavació de dos sondeigs per obtenir informació sobre la presència de restes arqueològiques al subsòl en relació amb el projecte de millora de l'evacuació i de l'accessibilitat de la línia 4 dels Ferrocarrils Metropolitans de Barcelona. Estació de Jaume I.

Els resultats en els dos sondeigs han estat positius pel que fa a la localització d'estrats i estructures arqueològiques. La primer cala s'ha efectuat a l'interior de la plaça i s'ha obtingut com a resultat la documentació d'un seguit de fosses d'abocador de deixalles, nivells de circulació, un possible mur molt malmès i obres d'anivellament que, tot i la minsa quantitat de materials recuperats, es podria situar majoritàriament a la primer meitat del segle V, amb algunes excepcions que podrien ultrapassar aquesta cronologia i situar-se com a mínim a la segona meitat del mateix segle. Per sobre del conjunt d'estratigrafia tardorromana es detecta un estrat d'amortització força orgànic que podria correspondre a terres d'ús agrícola amb una datació altmedieval. Pel que fa a les cronologies proposades s'ha de tenir en compte les característiques de la intervenció, limitada a dos sondeigs, i sobretot als coneguts efectes de residualitat dels materials en aquestes cronologies així com la "invisibilitat" de les períodes altmedieval.

Sembla també, intuir-se un arrasament general de aquesta zona a partir de les cotes de coronació de les escadusseres estructures aparegudes.

Tota l'estratigrafia documentada respon a patrons molt semblants; composicions argiloses, gran quantitat de matèria orgànica, acumulacions de cendres i deixalles. Tot això fa plantejar la hipòtesi que aquest estrats estiguin relacionats

amb la progressiva colmatació del fossat d'època altimperial que en alguns punts envoltava la ciutat, tot i que cal recordar que en aquest punt es situava el que posteriorment es denominarà riera de Sant Joan.

En la mateixa cala s'han localitzat dos fonaments de cronologia imprecisa relacionats amb la urbanització d'aquest sector de la ciutat.

La segona cala, realitzada a la vorera de la plaça a tocar de la via Laietana, ha donat com a resultat la documentació del pati d'una de les edificacions que ocupaven aquesta àrea. En concret s'han localitzat les restes de varis paviments datables entre els segles XVII i XVIII, una claveguera i una possible caixa d'escalas també d'època moderna. Relacionats amb aquesta edificació, destacaria la presència d'un mur i un pou amb una datació per la seva construcció que no s'ha pogut determinar, donades les característiques de la intervenció, però que es podrien situar a finals d'època medieval. La superposició de la cala amb la planimetria anterior a la construcció de la via Laietana, situa aquestes estructures dins l'illa núm. 8 amb façana als desapareguts carrers de les Donzelles, de l'Arc de les tres voltes, de la Tapineria (desaparegut només en part) i la plaça de l'Oli (fig. 1).

La planimetria utilitzada, els coneguts Quarterons de Miquel Garriga i Roca de l'any 1858, presenta a més una dada interessant. En el tram de les diferents habitatges, l'arquitecte va utilitzar trames de color diferents per marcar l'antiguitat del mateix. En el nostre cas l'edifici es representa com una casa de nova construcció, fet que explicaria la no coincidència de les estructures documentades amb cap dels límits del parcel·lari intern de l'illa.

La concentració d'estructures ocupant la pràctica totalitat del sondeig ha deixat poc espai per continuar l'excavació a cotes inferiors. En una petita franja de la cala s'ha pogut continuar excavant en profunditat, amb el resultat de la localització de diferents estrats d'època altmedieval i tardorromana a unes cotes

una mica més baixes que en el cas del sondeig 1 (al voltant de 6,80 msnm en el cas del sondeig 1 i a 6,40 msnm en el sondeig 2). La prudència pel que fa a la qüestió cronològica, a la que fèiem esment abans, es més adient en aquest cas en què únicament s'ha excavat la petita franja lliure d'estructures.

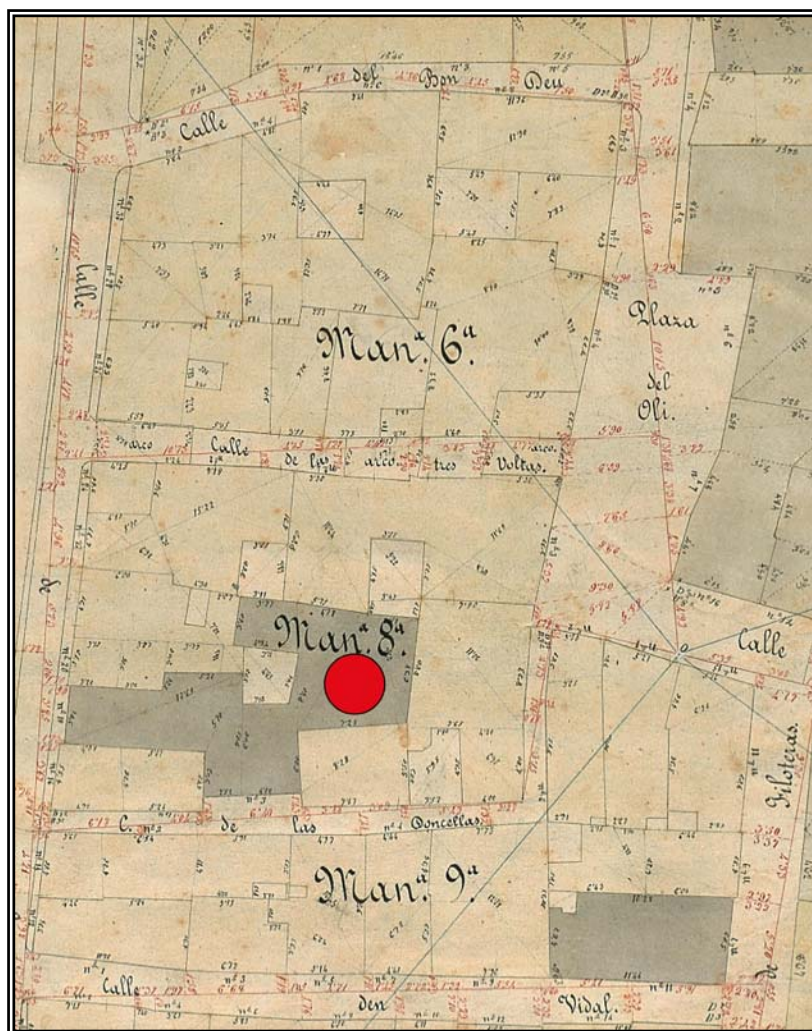


Fig. 1. Situació de la cala 2 en els Quarterons de Garriga i Roca. (Font: Centre de Documentació del MUHBA)

Per concloure, caldria destacar la conservació d'una complexa estratigrafia en aquest indret que abasta des de finals de segle XVIII fins els darrers segles de l'Imperi. Tanmateix cal assenyalar en aquesta valoració, que en cap de les dues cales s'ha arribat a detectar el terreny geològic, fet que hauria de tenir-se en

compte alhora d'avaluar els treballs arqueològics a realitzar en el cas d'obertura total del sector. Tanmateix tampoc s'ha pogut determinar la presència o no de fossat romà, tot i que les dades dels sondeigs geotècnics apunten vers una estratigrafia antròpica força potent que podria estar motivada per la presència d'aquest vall. També s'hauria de tenir present, a més de les restes d'estructures d'habitatge d'època moderna i medieval, la presència documentada d'estructures constructives d'època romana, sobre el nivell de colmatació de la riera – fossat.

7. BIBLIOGRAFIA

AQUILUÉ, X. (1991) *Las cerámicas africanas procedentes de la Colonia Iulia Urbs Triumphalis Tarraco*. Tesi Doctoral UB.

BELMONTE, C. (2008). “L’ocupació de l’extrem sud-oest del *suburbium* de *Barcino* entre els segles I-IV d.C: les troballes del carrer Avinyó.” *Quaderns d’Arqueologia i Història de la ciutat de Barcelona*. 04. Barcelona, pp. 90-105.

BELTRÁN DE HEREDIA, J. (dir.) (2001) *De Barcino a Barcinona (segles I – VII)*. Les restes arqueològiques de la plaça del Rei de Barcelona. Barcelona.

BLASCO, Mónica; GRANADOS, Josep Oriol i altres (1992). *L’avinguda de la Catedral de l’ager de la colònia Barcino a la vilanova dels arcs*, Servei d’Arqueologia Urbana de la Ciutat, Barcelona.

BONIFAY, M. (2004) *Etudes sur la céramique romaine tardive d’Afrique*. BAR 1301. Londres.

CARRERAS i CANDI, F. (1916) *Geografia general de Catalunya. Ciutat de Barcelona*. Barcelona

CASAS, J. MARTINEZ, V: (2006) “El taller ceràmic d’època romana del carrer Princesa de Barcelona. Estudi arqueològic de les restes i estudi arqueomètric del material ceràmic.” *Quaderns d’Arqueologia i Història de la ciutat de Barcelona* 02. Barcelona, pp. 36 – 59.

CERDÀ, J. A. TELESE, A. (1994) *Cerámica de procedencia italiana aparecida en Catalunya*. *Laietana* 9. Mataró.

DD.AA. (1993) *Anuari d'intervencions arqueològiques a Catalunya. Època romana. Antigüitat tardana. Campanyes 1982 – 1989*. Barcelona

HINOJO GARCÍA, Emiliano (2010): Carrer de la Palla, 19-21, *Anuari d'Arqueologia i Patrimoni de Barcelona 2008*, Museu d'Història de Barcelona, Barcelona, pàg. 47-50.

MOLET PETIT, J. (2003) “Entre conservació i modernització l'esventrament del centre urbà.” *El procés urbà i la identitat gòtica de Barcelona. Barcelona Quaderns d'Història* 8. Barcelona, pp. 235 – 256.

ORTÍ, P. (2000) *Renda i fiscalitat en una ciutat medieval: Barcelona, segles XII – XIV*. Barcelona.

PEREIRA. I. (2010) *Memòria de la intervenció arqueològica al carrer Tapineria 25-27. Ciutat Vella, Barcelona (Barcelonès) codi, 120/09*. Inèdita, Centre de Documentació del MUHBA.

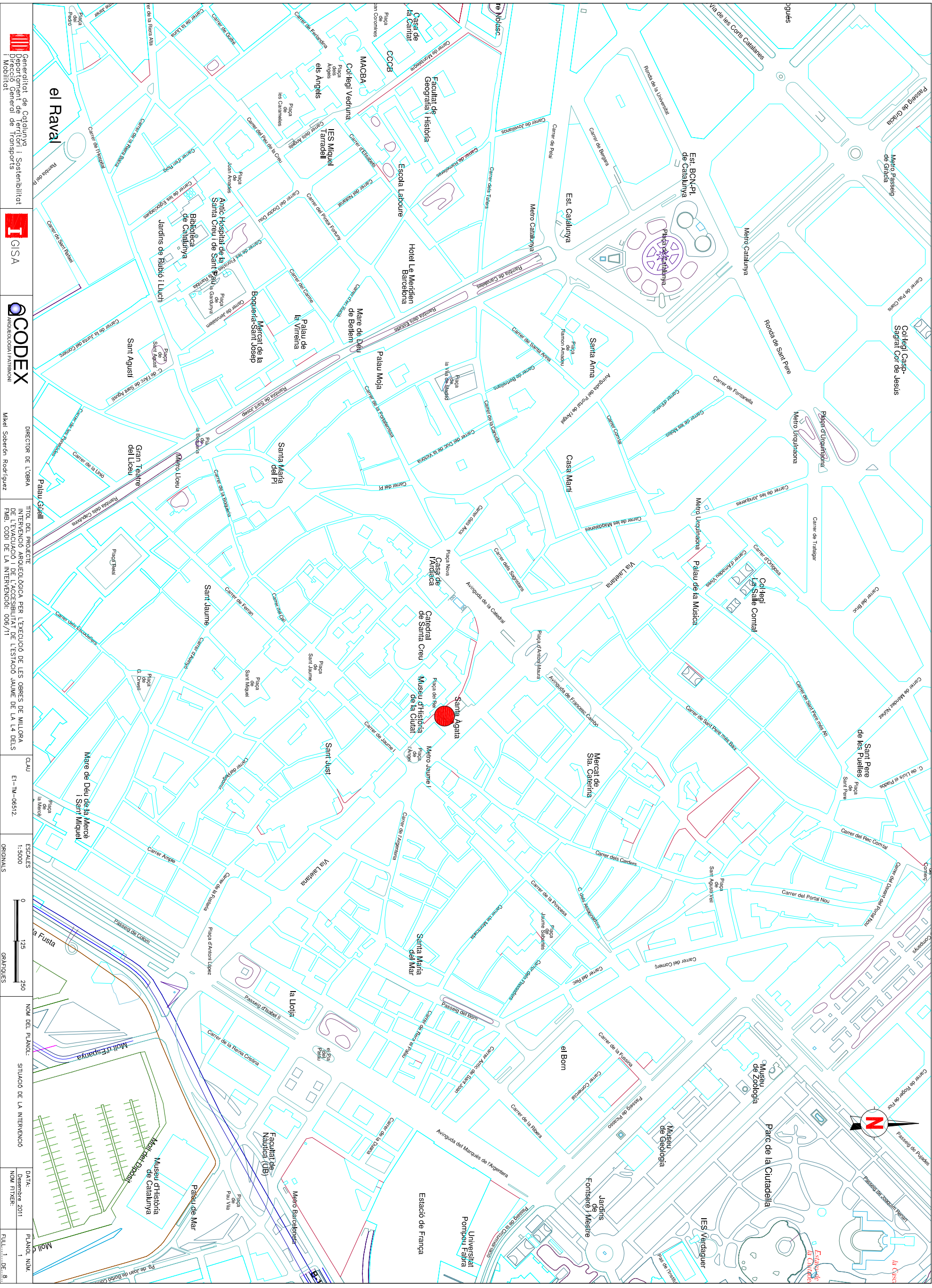
PUIG, F. RODÀ, I. (2010) *Las murallas de Barcino. Muhba texturas num. 1*. Barcelona.

REMOLÀ, J. A. (2000) *Las ánforas tardo-antiguas de Tarraco (Hispania tarraconensis)*. Barcelona.

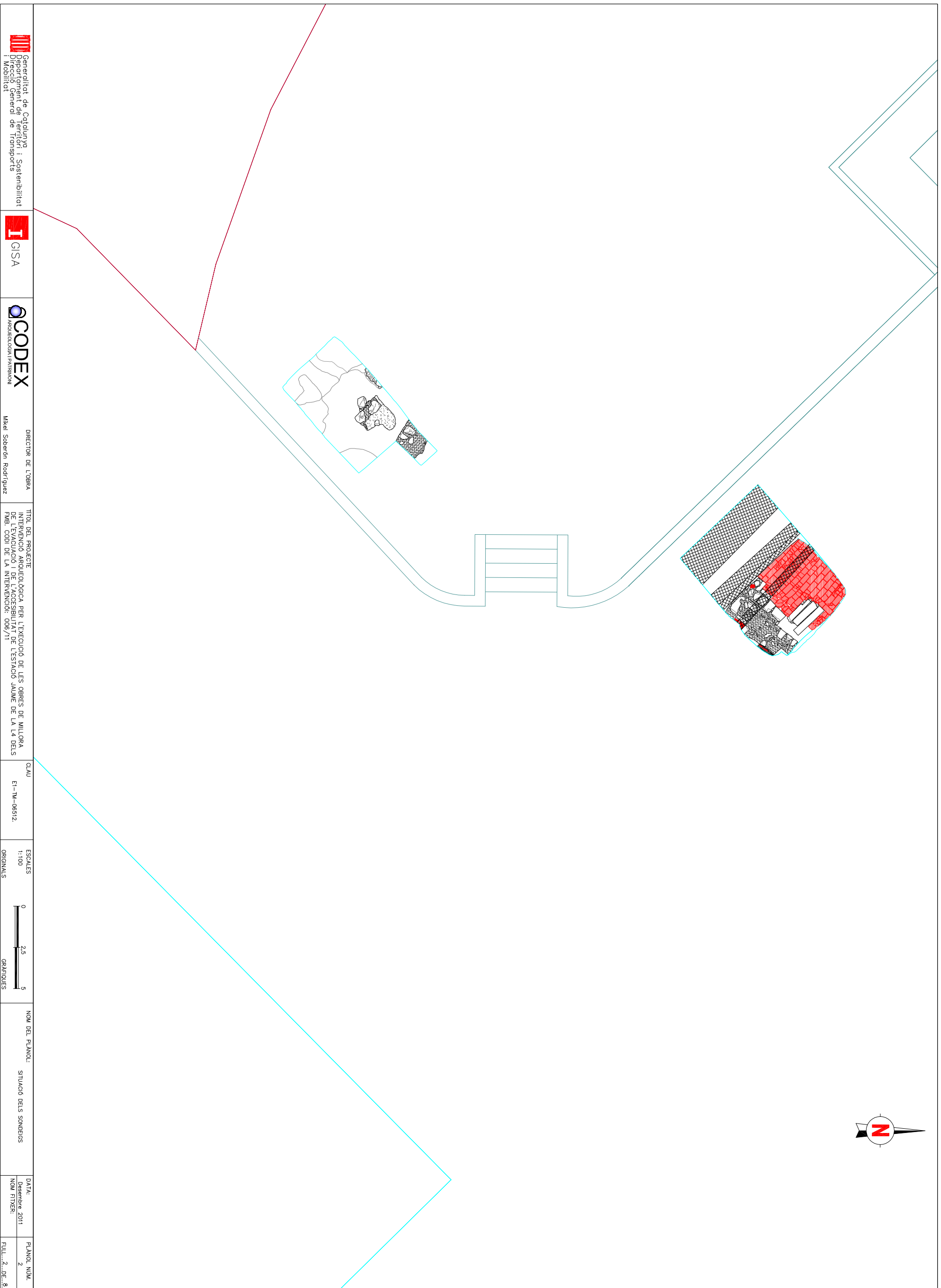
SANTANACH, L. (2004) *Memòria de la intervenció arqueològica preventiva efectuada al carrer de la Tapineria, núm. 29-39 i Avinguda de la Catedral, núm. 4. Barcelona, Barcelonès. Codi: 223/04*. Inèdita, Centre de Documentació del MUHBA.


SANTANACH, L. (2006) *Memòria de la intervenció arqueològica preventiva efectuada al carrer de l'Argenteria núm. 2, via Laietana, núm. 20 i plaça de l'Àngel núm. 5. Barcelona, Barcelonès. Codi: 009/06*. Inèdita, Centre de Documentació del MUHBA.

PLANIMETRIA



<p>Generalitat de Catalunya Departament de Territori i Mobilitat</p>	<p>GISA</p>	<p>CODDEX</p>	<p>DIRECTOR DE L'OBRA: Mikel Soberón Rodríguez</p>	<p>TÍTOL DEL PROJECTE: INTERVENCIÓ ARQUEOLÒGICA PER L'EXECUCIÓ DE LES OBRES DE MILLORA DE L'EVAQUACIÓ I DE L'ACCESSIBILITAT DE L'ESTADI JAUME DE LA I.4 DELS</p>	<p>CLAU: E1-TM-06512</p>	<p>ESCALES: 1:5000 ORIGINALS</p>	<p>NOM DEL PLANO: SITUACIÓ DE LA INTERVENCIÓ</p>	<p>DATA: Desembre 2011 NOM FITXER: PLANOL N.º 1 FULL: 1...DE 8...</p>
--	-------------	---------------	--	--	------------------------------	--------------------------------------	--	---



 Generalitat de Catalunya
Departament de Territori i Sostenibilitat
Direcció General de Transports i Mobilitat

 GISA

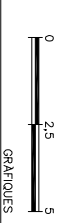
 **ACODEX**
INGENIERIA DE TRANSPORTS

DIRECTOR DE L'OBRA
Mikel Soberón Rodríguez

TÍTOL DEL PROJECTE:
INTERVENCIÓ ARQUEOLÒGICA PER L'EXECUCIÓ DE LES OBRES DE MILLORA DE L'EVACUACIÓ I DE L'ACCESSIBILITAT DE L'ESTACIÓ JAUME DE LA I.4 DELS FMB. CODI DE LA INTERVENCIÓ: 006/11

CLAU
E1-TM-06512

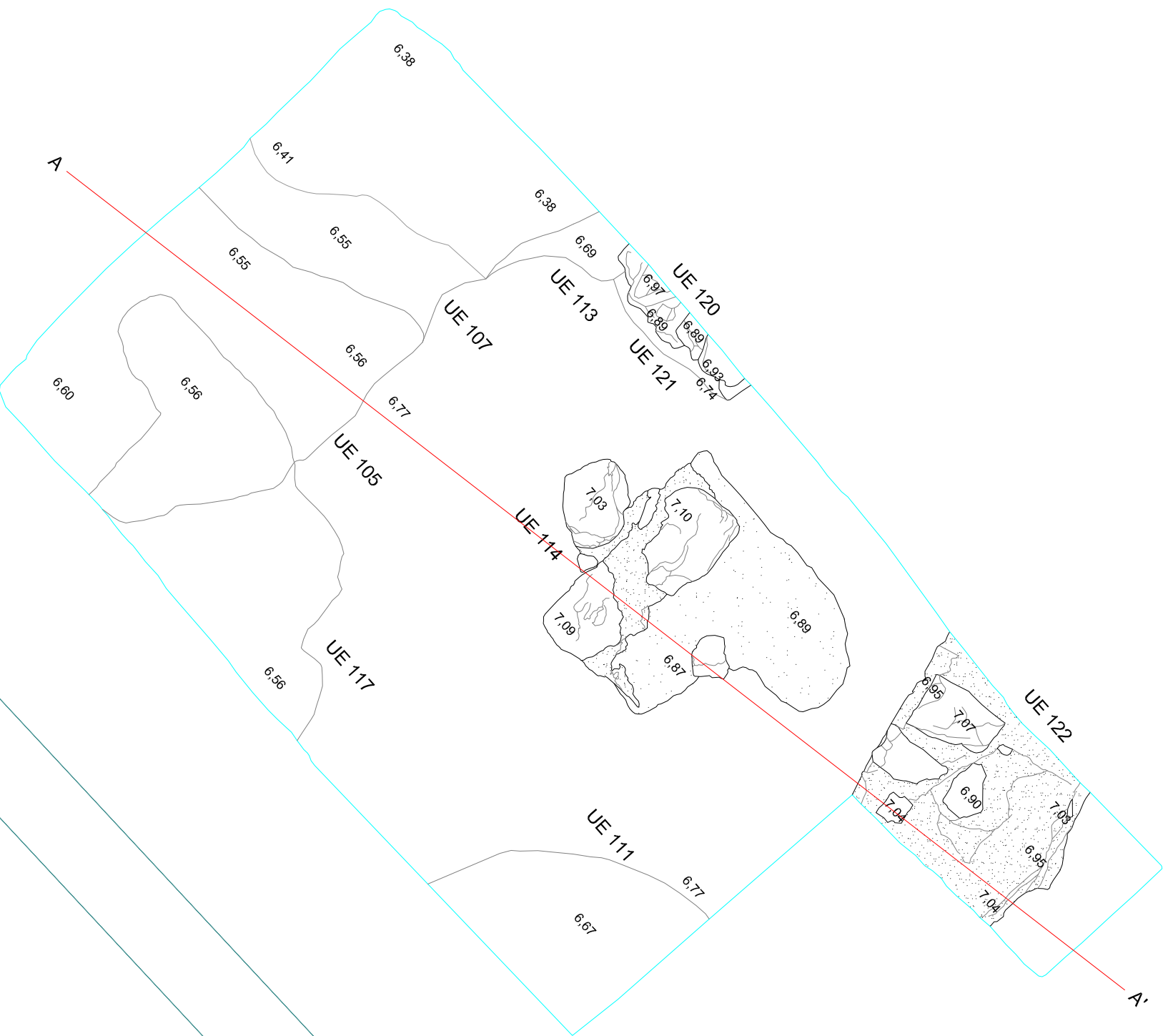
ESCALES
1:100
ORIGINALS







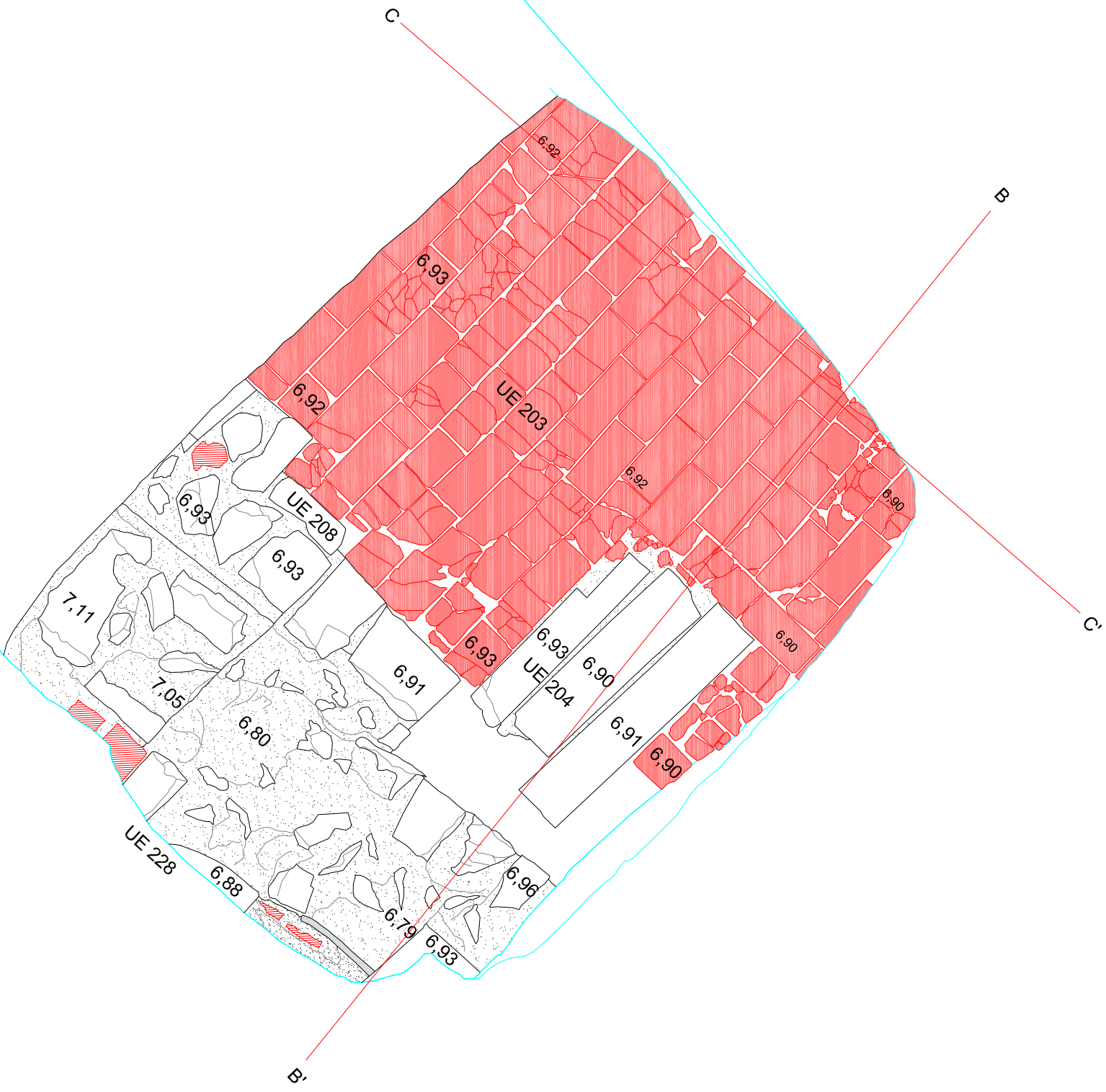
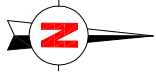
NOM DEL PLANOL:
SITUACIÓ DELS SONDEIGS




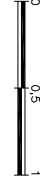
DATA:
Desembre 2011
NOM FITXER:

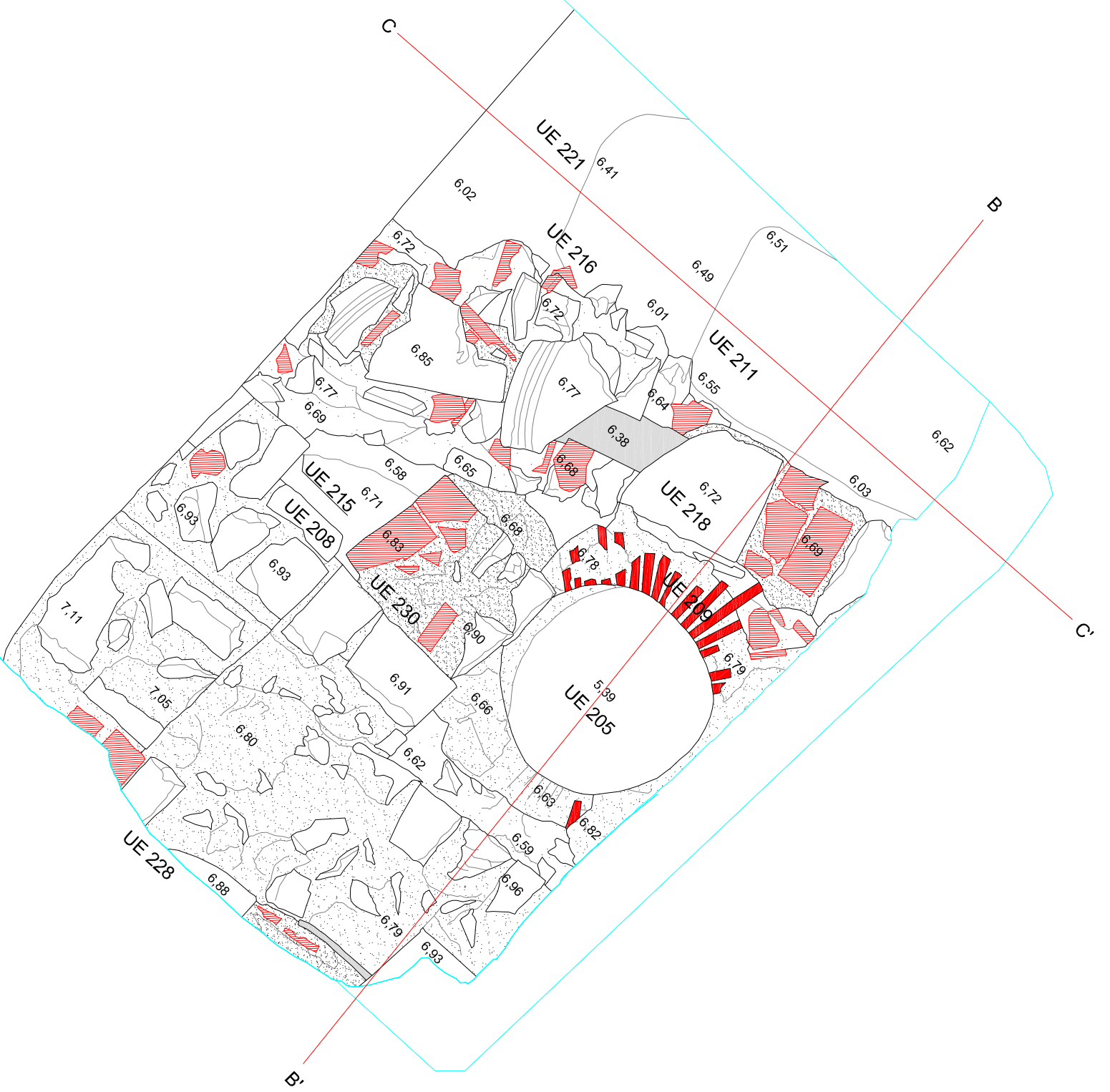
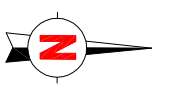
PLANOL NÚM.
2
FULL 2 DE 8



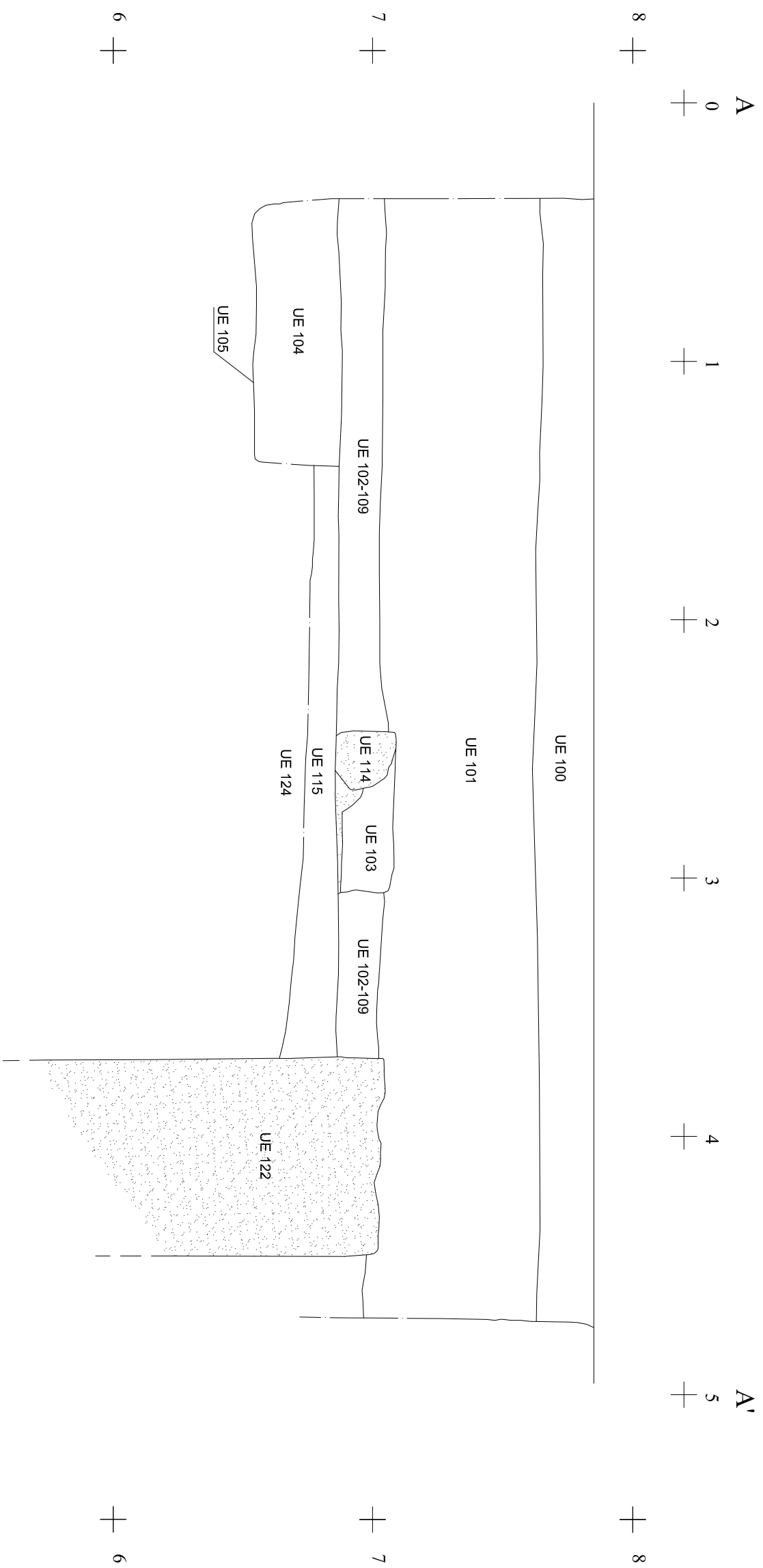
 Generalitat de Catalunya Departament de Territori i Sostenibilitat Direcció General de Transports i Mobilitat	 GISA	 ACODEX INGENIERIA DE TRANSPORTS	DIRECTOR DE L'OBRA Mikel Soberón Rodríguez	TÍTOL DEL PROJECTE INTERVENCIÓ ARQUEOLÒGICA PER L'EXECUCIÓ DE LES OBRES DE MILLORA DE L'EVACUACIÓ I DE L'ACCESSIBILITAT DE L'ESTADI JAUME DE LA I.4 DELS FMB. CODI DE LA INTERVENCIÓ: 006/11	CLAU E1-TM-06512	ESCALES 1:20 ORIGINALS	 0 0.5 1 METRES	NOM DEL PLANOL: PLANTA SONDEIG 1	DATA: Desembre 2011 NOM FITXER:	PLANOL NÚM. 3 FULLS...3...DE...8...
--	---	---	---	---	---------------------	------------------------------	--	-------------------------------------	---------------------------------------	---



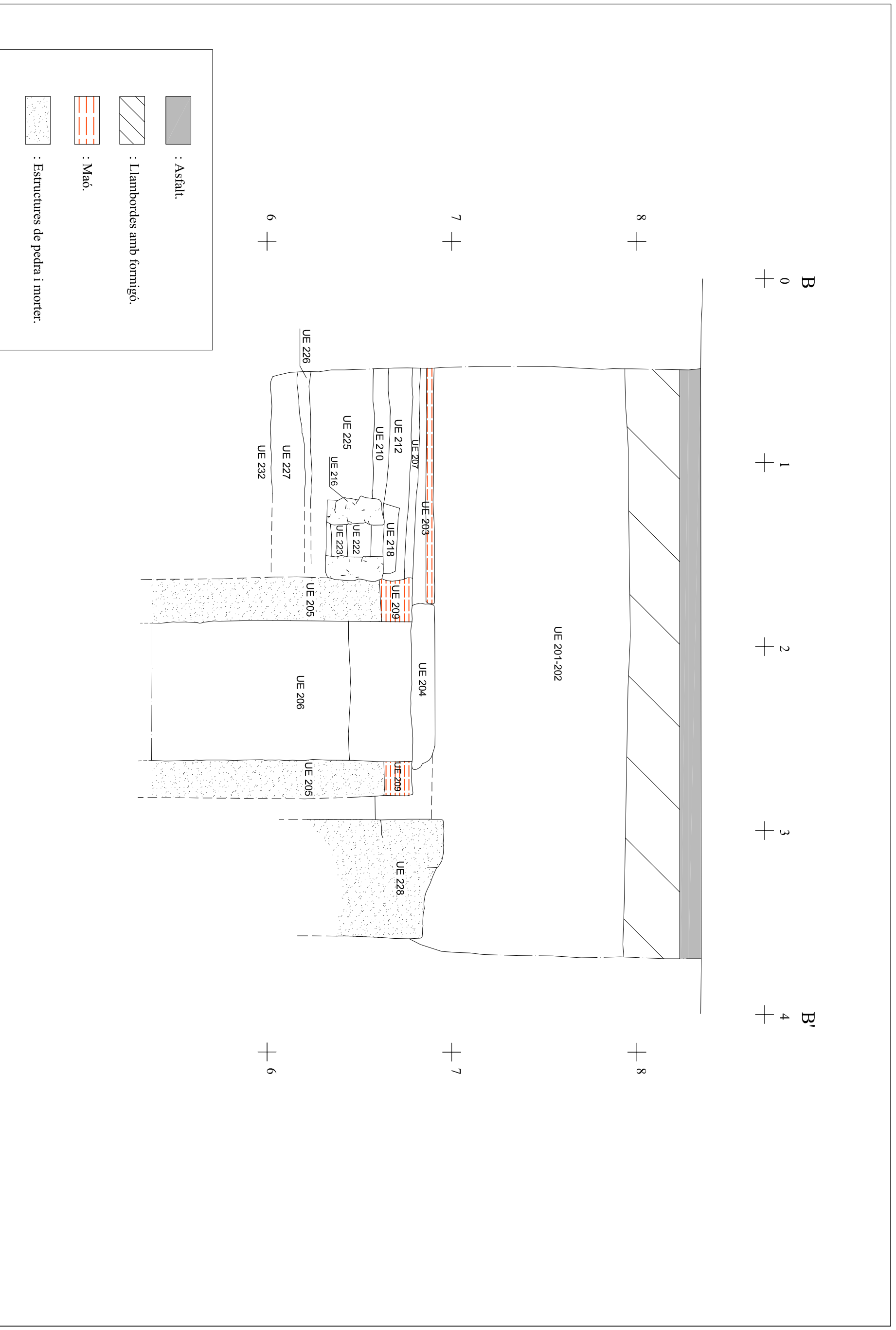
 Generalitat de Catalunya Direcció General de Transport i Mobilitat	 GISA	 ACODEX Asociación de Arquitectos	DIRECTOR DE L'OBRA Mikel Sabarón Rodríguez	TÍTOL DEL PROJECTE INTERVENCIÓ ARQUITÈCTONICA PER L'EXECUCIÓ DE LES OBRES DE MILLORA DE L'EVACUACIÓ I DE L'ACCESSIBILITAT DE L'ESTACIÓ JAUME DE LA L4 DELS FMB. CODI DE LA INTERVENCIÓ: 006/11	CLAU E1-TM-06812	ESCALES 1:20 ORIGINALS	 0 0,5 1 METRES	NOM DEL PLANO: PLANTA 1 DEL SONDEIG 2	DATA: Desembre 2011	PLANO. NÚM. 4
---	---	--	---	---	---------------------	------------------------------	--	--	------------------------	------------------



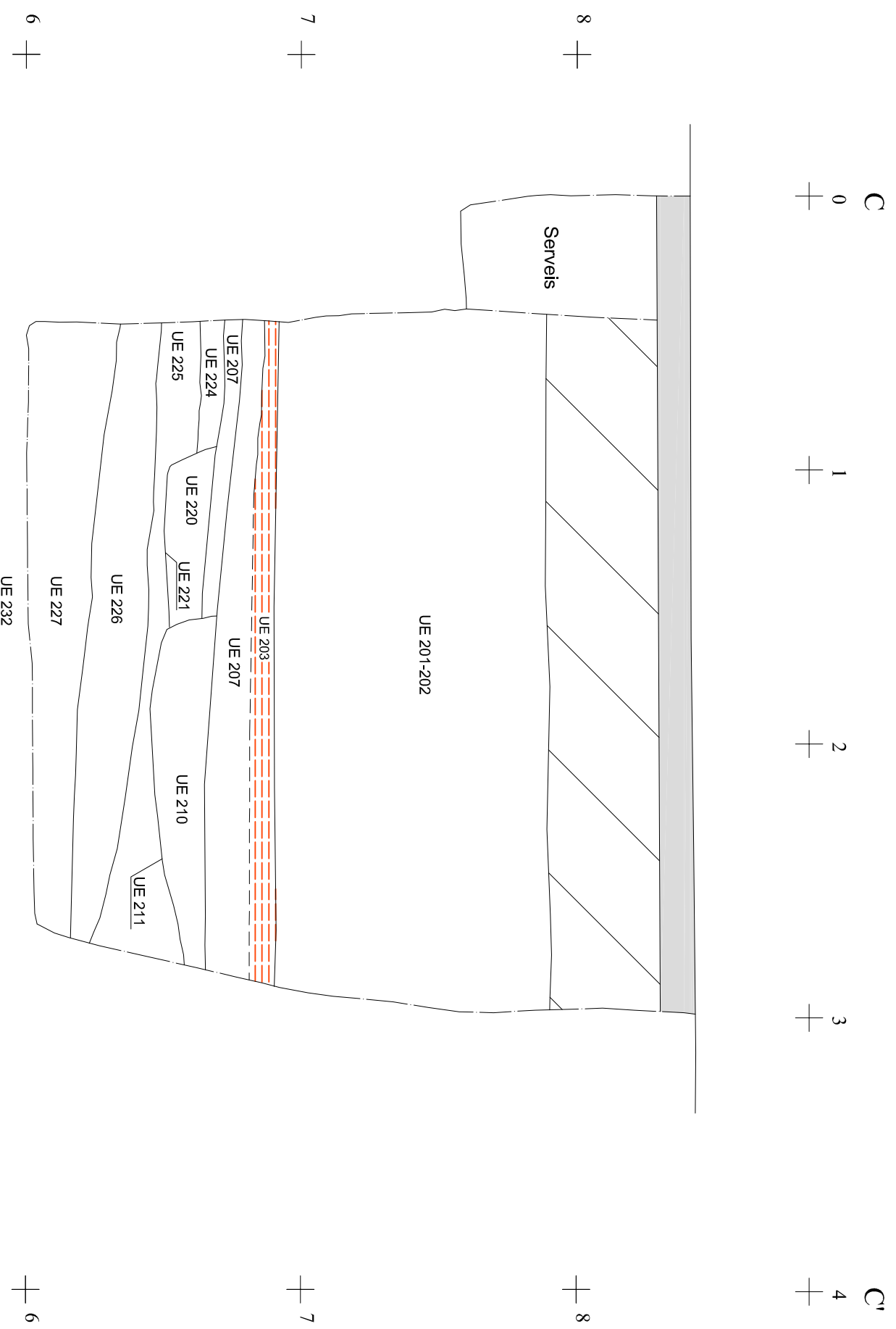
	Generalitat de Catalunya Departament de Transport i Mobilitat
	GISA
	CODDEX Arquitectura i Urbanisme
DIRECTOR DE L'OBRA	Mikel Sobrón Rodríguez
TÍTOL DEL PROJECTE	INTERVENCIÓ ARQUEOLÒGICA PER L'EXECUCIÓ DE LES OBRES DE MILLORA DE L'EVAJUACIÓ I DE L'ACCESIBILITAT DE L'ESTADI JAUME DE LA I.4 DELS F.M.B. CODI DE LA INTERVENCIÓ: 006/11
CLAU	ET-TM-06512
ESCALES	1:20 ORIGINALS
	0 0,5 1 GRAFIQUES
NOM DEL PLANOL:	PLANTA 2 DEL SONDEIG 2
DATA:	Desembre 2011
NOM FITXER:	
PLANOL NÚM.	5
FULLS...DE...8...	


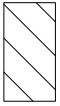




 : Estructures de pedra i morter.



	: Asfalt.
	: Lambordes amb formigó.
	: Maó.
	: Estructures de pedra i morter.



	: Asphalt.
	: Llanbordes amb formigó.
	: Maó.
	: Estructures de pedra i morter.

LÀMINES DE DIBUIX

LÀMINA 1

006/11 UE 104-1. Vora d'àmfora africana de 13 cm de diàmetre a la vora. Mostra una vora amb llavi caigut vers l'exterior formant pestanya. La pasta és de color vermellós intens i a la superfície les característiques tonalitats color groc d'aquestes produccions.

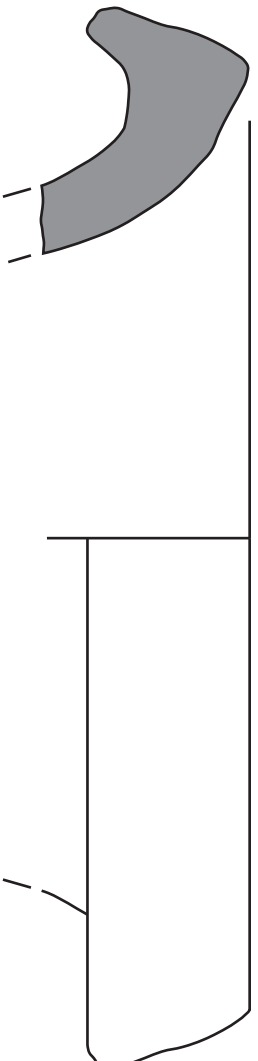
Les característiques formals de la peça permeten incloure-la dins el tipus Keay 25, variant C. (Remolà 2000, Bonifay 2004)

Cronologia: 350 – 450 d.C.


006/11 UE 109-1. Vora de cassola de ceràmica comuna oxidada de 22 cm. De diàmetre. Presenta una vora recta de llavi apuntat i un allisat o espatulat força homogeni a les dues cares de la peces, essent especialment intens a la banda interna. La pasta es de color ataronjat de tacte aspre, amb algunes tonalitats producte d'una cocció mixta o per la utilització de la peça.

Cronologia: es troba en un context alt medieval.

006/11 UE 104-1



006/11 UE 109-1



CODEx
Arqueologia i
Patrimoni

INTERVENCIÓ: Pla de Palau, plaça de Pau Vila. 132/09

Escala: 1:1

LÀM.

1

LÀMINA 2

006/11 UE 206-1. Fragment de figureta antropomorfa de ceràmica de 8,5 cm d'alçada feta a motllo simple. Representa la part baixa d'una figura humana sobre una peana motllurada amb possible vestit talar, sobre el qual es conserven alguns restes de pintura marró. A la part inferior de la peana es localitza un encaix per posar la figura a sobre d'algun suport.

Cronologia: es troba en un context de segona meitat de segle XVIII.

006/11 UE 206-2. Fragment de figureta antropomorfa de ceràmica de 6,5 cm d'alçada feta a motllo simple. De la mateixa forma que l'anterior representa la part baixa d'una figura humana sobre una peana que en aquest cas mostra una decoració feta amb successió de cercles en relleu. A la part inferior també mostra un forat per facilitar l'encaix.

Cronologia: es troba en un context de segona meitat de segle XVIII.

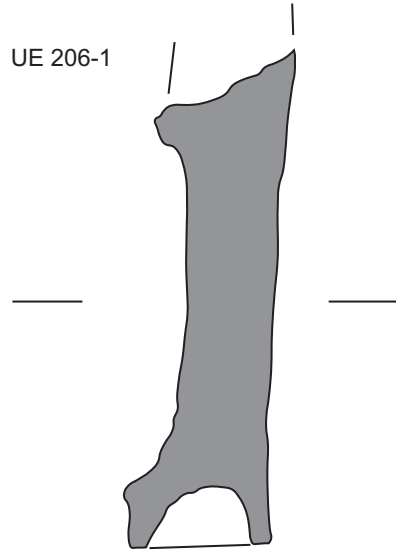
006/11 UE 206-3. Perfil sencer de xicra de pisa vidrada blanca decorada de 5,5 cm de diàmetre a la vora i 2,2 a la base. Presenta una vora recta i llavi apuntat i una base amb peu anular de factura poc acurada, el qual resta estabilitat a la peça. El motiu decoratiu es realitza amb un seguit d'asteriscs en color negrós repartits per tota la peça.

El tipus de decoració recorda a les series d'influència francesa de blava catalana tot i que en aquest cas els motius decoratius són més senzill. Possiblement es tractaria d'una producció local.

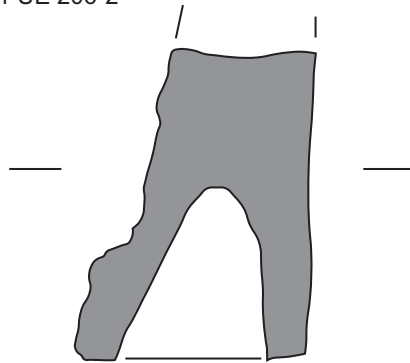
Cronologia: es troba en un context de segona meitat de segle XVIII.



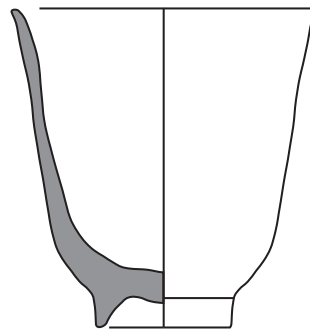
006/11 UE 206-1



006/11 UE 206-2



006/11 UE 206-3



LÀMINA 3.

006/11 UE 206-5. Perfil sencer de plat de ceràmica vidrada marró decorada en negre de 21 cm de diàmetre. Presenta una vora treballada a motlle tipus *sagomata* (Cameirana 1970). La pasta és de color vermellós i tacte aspre. El tipus de peça s'inclou dins les produccions anomenades a *taches noires*, les quals originàries d'Albisola, varen ésser profusament imitades al principat. No es podria precisar entre la producció local d'imitació i les originals italianes.

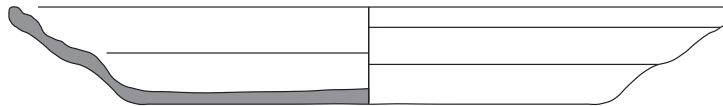
Cronologia: s. XVIII

006/11 UE 206-4. Perfil sencer de plat de ceràmica decorada amb policromia de 22 cm. de diàmetre a la vora. Presenta una orla de corada amb grups de tres punts en blau limitats en la part superior per un filet en el mateix color. El moriu central es troba decorat per un ocell en colors negre, groc, blau i carbassa. La pasta és de color groc i sense inclusions visibles. El tipus decoratiu, en concret l'orla de tres punts ha estat associat a produccions de Savona de la segona meitat del segle XVIII, encara que no sembla habitual la combinació amb motius policroms (Cerdà 1994). Tanmateix la decoració d'ocells, *ucelli*, és habitual en peces de la mateixa procedència i període. En tot cas no s'hauria de descartar una imitació local.

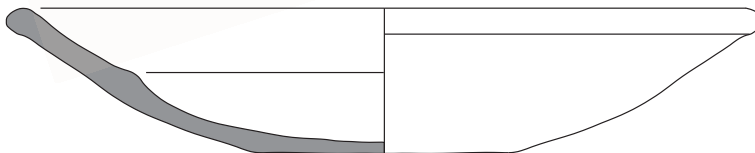
Cronologia: segona meitat de segle XVIII.



006/11 UE 206-5



006/11 UE 206-4



REGISTRE D'UNITATS ESTRATIGRÀFIQUES

Definició UE		Textura		Composició		Sector		100	
Estrat				Geològica		S-1		Foto. Plan.	
		Color		Orgànica		Zona			
				Artificial					
Relacions Físiques		Igual a		Datació		Criteri datació			
Cobreix a		Cobert per		Interpretació					
102 104 106 108 109		101		Nivell superficial					
Farceix a		Farcit per		Observacions					
				Nivells superficial al sondeig 1. Inclou alguns materials extrets per la màquina, d'època tardorromana.					
Talla a		Tallat per		Afecció		Tipus			
				Si <input type="checkbox"/>					
Es recolza en		Se li recolza		No <input type="checkbox"/>					
				%					
Es lliura		Se li lliura							

Definició UE		Textura		Composició		Sector		101	
Estrat		Compacta		Geològica		S-1		Foto. Plan.	
		Color		Orgànica		Zona			
		Ataronjat		Artificial					
Relacions Físiques		Igual a		Datació		Criteri datació			
Cobreix a		Cobert per		Interpretació					
100				s. XX		Notícies			
Farceix a		Farcit per		Observacions					
				Anivellament					
Talla a		Tallat per		Conjunt d'estrats agrupats en una mateixa unitat. En primer lloc el sauló que actua com a paviment de la plaça actual amb una gruixa de 15 a 20 cm. Per sota un gran abocament d'argiles força netes amb restes de material constructiu. es podrien relacionar amb les obres de la via					
Es recolza en		Se li recolza		Afecció		Tipus			
				Si <input type="checkbox"/>					
Es lliura		Se li lliura		No <input type="checkbox"/>					
				%					

Definició UE		Textura		Composició		Sector		102	
Estrat		Argilosa		Geològica		S-1		Foto. Plan.	
		Color		Orgànica		Zona			
		Marró fosc		Artificial					
Relacions Físiques		Igual a		Datació		Criteri datació			
		109		Interpretació					
Cobreix a		Cobert per		Alt-medieval		Ceràmic			
108 115		100		Observacions					
Farceix a		Farcit per		Amortització					
				Abocament de terres que sembla amortitzar tota aquesta zona. Es troba afectat per l'excavació amb màquina. Es podria relacionar amb l'estrat UE 109.					
Talla a		Tallat per		Afecció		Tipus			
		121		Si <input type="checkbox"/>					
Es recolza en		Se li recolza		No <input type="checkbox"/>					
				%					
Es lliura		Se li lliura							

Definició UE		Textura	Composició	Sector	103
Estrat	Argilosa	Geològica	Argila, llims	S-1	
	Color	Orgànica		Zona	Foto. Plan.
	Groc	Artificial			
Relacions Físiques		Igual a			
Cobreix a	Cobert per	Datació		Criteri datació	
114	101	Interpretació		Farciment	
Farceix a	Farcit per	Observacions			
121		Sense materials ceràmics. Estrat que farceix juntament amb les pedres UE 114, la trinxera UE 121, situant-se per damunt d'aquestes.			
Talla a	Tallat per	Afecció		Tipus	
		Si <input type="checkbox"/>			
Es recolza en	Se li recolza	No <input type="checkbox"/>			
Es lliura	Se li lliura	%			

Definició UE		Textura	Composició	Sector	104
Estrat	Solta	Geològica	Argila, sorra	S-1	
	Color	Orgànica	Òssos, carbons, cendres	Zona	Foto. Plan.
	Gris fosc	Artificial	Ceràmica, material constructiu		4
Relacions Físiques		Igual a			
Cobreix a	Cobert per	Datació		Criteri datació	
105	100	Interpretació		Baix-imperial Ceràmic	
Farceix a	Farcit per	Observacions			
105		Estrat d'abocament de deixalles domèstiques a l'interior de la fossa UE 105. Amb molta quantitat de cendres i fauna.			
Talla a	Tallat per	Afecció		Tipus	
		Si <input type="checkbox"/>			
Es recolza en	Se li recolza	No <input type="checkbox"/>			
Es lliura	Se li lliura	%			

Definició UE		Textura	Composició	Sector	105
Retall		Geològica		S-1	
	Color	Orgànica		Zona	Foto. Plan.
		Artificial			5
Relacions Físiques		Igual a		7	
Cobreix a	Cobert per	Datació		Criteri datació	
		Interpretació		Baix-imperial Estratigràfic	
Farceix a	Farcit per	Observacions			
	104	Fossa d'abocador de deixalles. Els seus límits SW s'estenen fora de la intervenció.			
Talla a	Tallat per	Afecció		Tipus	
106 107 108 115 116 117		Si <input type="checkbox"/>			
Es recolza en	Se li recolza	No <input type="checkbox"/>			
Es lliura	Se li lliura	%			

Definició UE		Textura		Composició		Sector		106	
Estrat		Argilosa		Argila		S-1			
		Color		Geològica		Zona		Foto. Plan.	
		Marró		Orgànica				6	
				Artificial				7	
				Ceràmica, material constructiu					
Relacions Físiques		Igual a		Datació		Criteri datació			
				Baix-imperial		Ceràmic			
Cobreix a		Cobert per		Interpretació					
		100		Farciment					
Farceix a		Farcit per		Observacions					
107				Estrat d'abocament de deixalles domèstiques a l'interior de la fossa Ue 107. Amb molta quantitat de cendres i fauna.					
Talla a		Tallat per		Afecció		Tipus			
		105		Si <input type="checkbox"/>					
Es recolza en		Se li recolza		No <input type="checkbox"/>					
				%					
Es lliura		Se li lliura							

Definició UE		Textura		Composició		Sector		107	
Retall						S-1			
		Color		Geològica		Zona		Foto. Plan.	
				Orgànica				17	
				Artificial				22	
								23	
								52	
Relacions Físiques		Igual a		Datació		Criteri datació			
				Baix-imperial		Estratigràfic			
Cobreix a		Cobert per		Interpretació					
		106		Fossa					
Farceix a		Farcit per		Observacions					
		105		Fossa d'abocament de deixalles. Els límits es perden fora fora dels límits.					
Talla a		Tallat per		Afecció		Tipus			
112 113 115 124		105		Si <input type="checkbox"/>					
Es recolza en		Se li recolza		No <input type="checkbox"/>					
				%					
Es lliura		Se li lliura							

Definició UE		Textura		Composició		Sector		108	
Estrat		Argilosa		Argila		S-1			
		Color		Geològica		Zona		Foto. Plan.	
		Marró fosc		Orgànica				10	
				Artificial					
				Ceràmica, material constructiu					
Relacions Físiques		Igual a		Datació		Criteri datació			
				Baix-imperial		Ceràmic			
Cobreix a		Cobert per		Interpretació					
115 116 110		100 102		Anivellament					
Farceix a		Farcit per		Observacions					
				Possible anivellament o reparació del nivells de circulació UE 115.					
Talla a		Tallat per		Afecció		Tipus			
		105		Si <input type="checkbox"/>					
Es recolza en		Se li recolza		No <input type="checkbox"/>					
				%					
Es lliura		Se li lliura							

Definició UE		Textura		Composició		Sector		109	
Estrat		Argilosa		Argila		S-1			
		Color		Geològica		Zona		Foto. Plan.	
		Marró fosc		Orgànica				12	
				Artificial					
				Ceràmica, material constructiu					
Relacions Físiques		Igual a		Datació		Criteri datació			
		102		Alt-medieval		Ceràmic			
Cobreix a		Cobert per		Interpretació					
115 120 118		100		Amortització					
Farceix a		Farcit per		Observacions					
				Estrat que de la mteixa manera que Ue 102 sembla estar amortitzant tota la superfície del sondeig. Es troba afectat per l'excavació amb màquina.					
Talla a		Tallat per		Afecció		Tipus			
		121 123		Si <input type="checkbox"/>					
Es recolza en		Se li recolza		No <input type="checkbox"/>					
				%					
Es lliura		Se li lliura							

Definició UE		Textura		Composició		Sector		110	
Estrat		Argilosa		Argila, llims		S-1			
		Color		Geològica		Zona		Foto. Plan.	
		Gris		Orgànica				14	
				Artificial					
				Ceràmica, escòria					
Relacions Físiques		Igual a		Datació		Criteri datació			
				Baix-imperial		Ceràmic			
Cobreix a		Cobert per		Interpretació					
111		108		Farciment					
Farceix a		Farcit per		Observacions					
111				Abocament de deixalles domèstiques a l'interior de la fossa Ue 111.					
Talla a		Tallat per		Afecció		Tipus			
				Si <input type="checkbox"/>					
Es recolza en		Se li recolza		No <input type="checkbox"/>					
				%					
Es lliura		Se li lliura							

Definició UE		Textura		Composició		Sector		111	
Retall						S-1			
		Color		Geològica		Zona		Foto. Plan.	
				Orgànica				16	
				Artificial				22	
								23	
Relacions Físiques		Igual a		Datació		Criteri datació			
				Baix-imperial		Estratigràfic			
Cobreix a		Cobert per		Interpretació					
				Fossa					
Farceix a		Farcit per		Observacions					
		110		Fossa d'abocament de deixalles. Documentada parcialment sembla tenir una planta arrodonida o circular.					
Talla a		Tallat per		Afecció		Tipus			
115				Si <input type="checkbox"/>					
Es recolza en		Se li recolza		No <input type="checkbox"/>					
				%					
Es lliura		Se li lliura							

Definició UE		Textura		Composició		Sector		112	
Estrat		Argilosa		Argila, sorra		S-1			
Relacions Físiques		Color		Geològica		Orgànica		Zona	
Igual a		Gris		Artificial		Cendres, carbons, òssos		15	
Cobreix a		Cobert per		Datació		Criteri datació			
113		100		Baix-imperial		Ceràmic			
Farceix a		Farcit per		Interpretació					
113				Farciment					
Talla a		Tallat per		Observacions					
107		107		Abocament de deixalles a l'interior de la fossa UE 113. Es troba molt afectat per l'excavació de la fossa Ue 107 al seu costat. Resta només una petita porció del conjunt.					
Es recolza en		Se li recolza		Afecció		Tipus			
Es lliura		Se li lliura		Si <input type="checkbox"/>					
				No <input type="checkbox"/>		%			

Definició UE		Textura		Composició		Sector		113	
Retall						S-1			
Relacions Físiques		Color		Geològica		Orgànica		Zona	
Igual a				Artificial				17 22	
Cobreix a		Cobert per		Datació		Criteri datació			
112		112		Baix-imperial		Estratigràfic			
Farceix a		Farcit per		Interpretació					
115 118 119		107		Fossa					
Talla a		Tallat per		Observacions					
107		107		Fossa d'abocament de deixalles. Molt afectat per l'excavació de la fossa UE 107					
Es recolza en		Se li recolza		Afecció		Tipus			
Es lliura		Se li lliura		Si <input type="checkbox"/>					
				No <input type="checkbox"/>		%			

Definició UE		Textura		Composició		Sector		114	
Estructura				Pedra		S-1			
Relacions Físiques		Color		Geològica		Orgànica		Zona	
Igual a				Artificial		Morter		18 19 20 21 22 23 24 51 52	
Cobreix a		Cobert per		Datació		Criteri datació			
121		101		Medieval (?)		Estratigràfic			
Farceix a		Farcit per		Interpretació					
121				Fonamentació					
Talla a		Tallat per		Observacions					
107		107		Fonamentació d'un possible pilar. es troba molt deteriorat i el morter presenta poca consistència i un tacte sorrenc. Conserva dues pedres arrodonides i una tercera desplaçada. On no conserva pedra és visible l'empremta de morter. S'assenta directament en el nivell de circulació					
Es recolza en		Se li recolza		Afecció		Tipus			
Es lliura		Se li lliura		Si <input type="checkbox"/>					
				No <input type="checkbox"/>		%			

Definició UE		Textura		Composició		Sector		115	
Estrat		Compacta		Argila		S-1			
		Color		Geològica		Zona		Foto. Plan.	
		Marró fosc		Orgànica				22	
				Artificial				23	
				Ceràmica, vidre, morter, material constructiu				25	
Relacions Físiques		Igual a		Datació		Criteri datació			
				Baix-imperial		Ceràmic			
Cobreix a		Cobert per		Interpretació					
124		102 108 109		Nivell de circulació					
Farceix a		Farcit per		Observacions					
				Paviment de terra piconada i lleugerament anivellat. Presenta algunes acumulacions de cendres i morter, aquest darrer possiblement relocalonat amb la construcció del mur UE 120. Per tant aquest nivell de circulació també actuaria com a nivell d'obra.					
Talla a		Tallat per		Afecció		Tipus			
		105 107 111 113 117 119 123		Si <input type="checkbox"/>					
Es recolza en		Se li recolza		No <input type="checkbox"/>					
				%					
Es lliura		Se li lliura							

Definició UE		Textura		Composició		Sector		116	
Estrat		Argilosa		Argila		S-1			
		Color		Geològica		Zona		Foto. Plan.	
		Marró fosc		Orgànica				27	
				Artificial					
				Ceràmica, material constructiu					
Relacions Físiques		Igual a		Datació		Criteri datació			
				Baix-imperial		Ceràmic			
Cobreix a		Cobert per		Interpretació					
117		108		Farciment					
Farceix a		Farcit per		Observacions					
117				Abocament de deixalles a l'interior de la fossa UE 117.					
Talla a		Tallat per		Afecció		Tipus			
		105		Si <input type="checkbox"/>					
Es recolza en		Se li recolza		No <input type="checkbox"/>					
				%					
Es lliura		Se li lliura							

Definició UE		Textura		Composició		Sector		117	
Retall						S-1			
		Color		Geològica		Zona		Foto. Plan.	
				Orgànica				52	
				Artificial					
Relacions Físiques		Igual a		Datació		Criteri datació			
				Baix-imperial		Estratigràfic			
Cobreix a		Cobert per		Interpretació					
115 124		116		Fossa					
Farceix a		Farcit per		Observacions					
115 124		105		Fossa d'abocament de deixalles. Les seves dimensions es perden fora dels límits de l'excavació i a més es troba afectada per la construcció de la fossa UE 105.					
Es recolza en		Se li recolza		Afecció		Tipus			
				Si <input type="checkbox"/>					
Es lliura		Se li lliura		No <input type="checkbox"/>					
				%					

Definició UE		Textura		Composició		Sector		118	
Estrat		Argilosa		Argila		S-1			
		Color		Geològica		Zona		Foto. Plan.	
		Vermellós		Orgànica					
				Artificial					
				Ceràmica					
Relacions Físiques		Igual a		Datació		Criteri datació			
				Baix-imperial		Ceràmic			
Cobreix a		Cobert per		Interpretació					
		109		Farciment					
Farceix a		Farcit per		Observacions					
119				Estrat molt argilós amb coloració vermellosa. Franja molt petita del reblliment de la trinxera constructiva del fonament UE 120.					
Talla a		Tallat per		Afecció		Tipus			
		113		Si <input type="checkbox"/>					
Es recolza en		Se li recolza		No <input type="checkbox"/>					
				% <input type="checkbox"/>					
Es lliura		Se li lliura							
120									

Definició UE		Textura		Composició		Sector		119	
Retall						S-1			
		Color		Geològica		Zona		Foto. Plan.	
				Orgànica					
				Artificial					
Relacions Físiques		Igual a		Datació		Criteri datació			
				Baix-imperial		Estratigràfic			
Cobreix a		Cobert per		Interpretació					
		118 120		Trinxera de fonamentació					
Farceix a		Farcit per		Observacions					
				Rasa de constructiva del fonament UE 120, practicada sobre el paviment de terra UE 115. El retall es troba molt enganxat a la traça de l'estructura. Excavada de forma parcial. Es troba pràcticament en el tall de l'excavació.					
Talla a		Tallat per		Afecció		Tipus			
115 124		113		Si <input type="checkbox"/>					
Es recolza en		Se li recolza		No <input type="checkbox"/>					
				% <input type="checkbox"/>					
Es lliura		Se li lliura							

Definició UE		Textura		Composició		Sector		120	
Estructura				Pedra		S-1			
		Color		Geològica		Zona		Foto. Plan.	
				Orgànica					
				Artificial					
				Morter					
Relacions Físiques		Igual a		Datació		Criteri datació			
				Baix-imperial		Estratigràfic			
Cobreix a		Cobert per		Interpretació					
		109		Fonamentació					
Farceix a		Farcit per		Observacions					
119				Fonamentació feta amb pedra sense escairar lligada amb morter de color cremós i bona consistència. Es troba situat als límits del sondeig. Seblaria correspondre a una estructura poc potent donades les dimensions del fonament.					
Talla a		Tallat per		Afecció		Tipus			
				Si <input type="checkbox"/>					
Es recolza en		Se li recolza		No <input type="checkbox"/>					
				% <input type="checkbox"/>					
Es lliura		Se li lliura							
118									

Definició UE		Textura	Composició		Sector	121
Retall	<input type="text"/>	<input type="text"/>	Geològica	<input type="text"/>	S-1	
	<input type="text"/>	<input type="text"/>	Orgànica	<input type="text"/>	Zona	Foto. Plan.
	<input type="text"/>	<input type="text"/>	Artificial	<input type="text"/>	<input type="text"/>	<input type="text"/>
Relacions Físiques		Igual a		Datació	Criteri datació	
Cobreix a	<input type="text"/>	Cobert per	<input type="text"/>	Medieval (?)	Estratigràfic	
Farceix a	<input type="text"/>	Farcit per	<input type="text"/>	Trinxera de fonamentació		
Talla a	<input type="text"/>	Tallat per	<input type="text"/>	Observacions		
102 109	<input type="text"/>	<input type="text"/>	<input type="text"/>	Rasa constructiva del fonament UE 114. El sistema emprat és a sac, per tant la rasa no és visible.		
Es recolza en	<input type="text"/>	Se li recolza	<input type="text"/>	Afecció		
Es lliura	<input type="text"/>	Se li lliura	<input type="text"/>	Si <input type="checkbox"/>	Tipus	<input type="text"/>
				No <input type="checkbox"/>	% <input type="text"/>	<input type="text"/>

Definició UE		Textura	Composició		Sector	122
Estructura	<input type="text"/>	<input type="text"/>	Geològica	Pedra	S-1	
	<input type="text"/>	<input type="text"/>	Orgànica	<input type="text"/>	Zona	Foto. Plan.
	<input type="text"/>	<input type="text"/>	Artificial	Mortor, material constructiu	<input type="text"/>	51 52
Relacions Físiques		Igual a		Datació	Criteri datació	
Cobreix a	<input type="text"/>	Cobert per	<input type="text"/>	Modern	Estratigràfic	
Farceix a	<input type="text"/>	Farcit per	<input type="text"/>	Fonamntació		
123	<input type="text"/>	<input type="text"/>	<input type="text"/>	Observacions		
Talla a	<input type="text"/>	Tallat per	<input type="text"/>	Fonament realitzat a sac, amb pedra sense escairar, fragments de material constructiu i mortor de calç blanc molt dur.		
Es recolza en	<input type="text"/>	Se li recolza	<input type="text"/>	Afecció		
Es lliura	<input type="text"/>	Se li lliura	<input type="text"/>	Si <input type="checkbox"/>	Tipus	<input type="text"/>
				No <input type="checkbox"/>	% <input type="text"/>	<input type="text"/>

Definició UE		Textura	Composició		Sector	123
Retall	<input type="text"/>	<input type="text"/>	Geològica	<input type="text"/>	S-1	
	<input type="text"/>	<input type="text"/>	Orgànica	<input type="text"/>	Zona	Foto. Plan.
	<input type="text"/>	<input type="text"/>	Artificial	<input type="text"/>	<input type="text"/>	<input type="text"/>
Relacions Físiques		Igual a		Datació	Criteri datació	
Cobreix a	<input type="text"/>	Cobert per	<input type="text"/>	Modern	Estratigràfic	
Farceix a	<input type="text"/>	Farcit per	<input type="text"/>	Trinxera de fonamentació		
Talla a	<input type="text"/>	Tallat per	<input type="text"/>	Observacions		
109 115 124	<input type="text"/>	<input type="text"/>	<input type="text"/>	Rasa constructiva del fonament UE 122. Rasa realitzada a sac o encofrat perdut		
Es recolza en	<input type="text"/>	Se li recolza	<input type="text"/>	Afecció		
Es lliura	<input type="text"/>	Se li lliura	<input type="text"/>	Si <input type="checkbox"/>	Tipus	<input type="text"/>
				No <input type="checkbox"/>	% <input type="text"/>	<input type="text"/>

Definició UE		Textura	Composició	Sector	124
Estrat	Compacta	Geològica	Argila	S-1	
	Color	Orgànica	Cendres, carbons	Zona	Foto. Plan.
	Gris	Artificial			51 52
Relacions Físiques	Igual a		Datació	Criteri datació	
Cobreix a	Cobert per		Baix-imperial	Estratigràfic	
	115				
Farceix a	Farcit per		Interpretació		
			Anivellament		
Talla a	Tallat per		Observacions		
	117 119 123		Anivellament o possible nivell de circulació per sota de 115. Presenta molta presència de cendres que li donen un color grisenc. No excavat, punt final de l'excavació		
Es recolza en	Se li recolza		Afecció	Tipus	
Es lliura	Se li lliura		Si <input type="checkbox"/>		
			No <input type="checkbox"/>	% <input type="checkbox"/>	

Definició UE		Textura	Composició	Sector	200
Estrat		Geològica		S-2	
	Color	Orgànica		Zona	Foto. Plan.
		Artificial			
Relacions Físiques	Igual a		Datació	Criteri datació	
Cobreix a	Cobert per				
			Interpretació		
Farceix a	Farcit per		Nivell superficial		
Talla a	Tallat per		Observacions		
			Nivells superficial al sondeig 2.		
Es recolza en	Se li recolza		Afecció	Tipus	
Es lliura	Se li lliura		Si <input type="checkbox"/>		
			No <input type="checkbox"/>	% <input type="checkbox"/>	

Definició UE		Textura	Composició	Sector	201
Estrat	Compacta	Geològica	Argila	S-2	
	Color	Orgànica		Zona	Foto. Plan.
	Ataronjat	Artificial	Material constructiu		13
Relacions Físiques	Igual a		Datació	Criteri datació	
Cobreix a	Cobert per		s. XX	Notícies	
203			Interpretació		
Farceix a	Farcit per		Enderroc		
Talla a	Tallat per		Observacions		
			Nivell d'enderroc relacionat amb la construcció de la via Laietana. Format per restes de material constructiu i argiles molt compactades, sobre tot en la superfície.		
Es recolza en	Se li recolza		Afecció	Tipus	
Es lliura	Se li lliura		Si <input type="checkbox"/>		
			No <input type="checkbox"/>	% <input type="checkbox"/>	

Definició UE		Textura		Composició		Sector		202	
Estrat				Argila		S-2			
		Color		Geològica		Zona		Foto. Plan.	
				Orgànica					
				Artificial		Material constructiu			
Relacions Físiques		Igual a 201		Datació		Criteri datació			
Cobreix a		Cobert per		s. XX		Notícies			
203				Interpretació					
Farceix a		Farcit per		Enderroc					
				Observacions					
Talla a		Tallat per		Nivell d'enderroc relacionat amb la construcció de la via Laietana.					
				Format per restes de material constructiu i argiles molt compactades, sobre tot en la superfície.					
Es recolza en		Se li recolza		Afecció		Tipus			
				Si <input type="checkbox"/>					
Es lliura		Se li lliura		No <input type="checkbox"/>					
				%					

Definició UE		Textura		Composició		Sector		203	
Estructura						S-2			
		Color		Geològica		Zona		Foto. Plan.	
				Orgànica					
				Artificial		Rajoles, morter			
Relacions Físiques		Igual a 204		Datació		Criteri datació			
Cobreix a		Cobert per		2 ^a m. XVIII		Estratigràfic			
207 210 218		201 202		Interpretació					
Farceix a		Farcit per		Paviment					
				Observacions					
Talla a		Tallat per		Paviment de rajoles rectangulars de 15 x 30 cm.. La preparació, inclosa dins d'aquesta mateixa UE, està feta de morter de calç i sorra blanca. Es construeix al mateix moment que la tapadora UE 204.					
Es recolza en		Se li recolza		Afecció		Tipus			
208				Si <input type="checkbox"/>					
Es lliura		Se li lliura		No <input type="checkbox"/>					
				%					

Definició UE		Textura		Composició		Sector		204	
Estructura						S-2			
		Color		Geològica		Zona		Foto. Plan.	
				Orgànica					
				Artificial		Pedra			
Relacions Físiques		Igual a 203		Datació		Criteri datació			
Cobreix a		Cobert per		2 ^a m. XVIII		Estratigràfic			
209		201 202		Interpretació					
Farceix a		Farcit per		Paviment					
				Observacions					
Talla a		Tallat per		Conjunt de tres blocs de pedres rectangulars reaprofitas de pedra sorrenca de Montjuïc. Es construeix al mateix moment que la resta del paviment Ue 203. Serveix per reforçar el pavimnt on es troba el pou.					
Es recolza en		Se li recolza		Afecció		Tipus			
209				Si <input type="checkbox"/>					
Es lliura		Se li lliura		No <input type="checkbox"/>					
				%					

Definició UE		Textura		Composició		Sector		205	
Estructura				Pedra		S-2		Foto. Plan.	
		Color		Geològica		Zona		38	
				Orgànica				39	
				Artificial		Morter		40	
Relacions Físiques		Igual a		Datació		Criteri datació		41	
Cobreix a		Cobert per		Baix medieval (?)		Estratigràfic		62	
Farceix a		Farcit per		Interpretació		Pou		63	
Talla a		Tallat per		Observacions		Pou de planta circular construït amb pedres sense escairar i algun carreuó lligat amb morter de color groguenc. Forma la part inferior del pou, la superior es troba rematada per una filada de maons en sardinell, Ue 209).		68	
Es recolza en		Se li recolza		Afecció		Tipus		69	
Es lliura		Se li lliura		Si <input type="checkbox"/>				70	
209		206		No <input type="checkbox"/>		%			

Definició UE		Textura		Composició		Sector		206	
Estrat		Solta		Sorra		S-2		Foto. Plan.	
		Color		Geològica		Zona		35	
		Gris		Orgànica					
				Artificial		Ceràmica, material constructiu, morter			
Relacions Físiques		Igual a		Datació		Criteri datació			
Cobreix a		Cobert per		2ª m. XVIII		Ceràmic			
Farceix a		Farcit per		Interpretació		Farciment			
Talla a		Tallat per		Observacions		Amortització del pou UE 205-209, format amb l'abocament de runa i deixalles domèstiques..			
Es recolza en		Se li recolza		Afecció		Tipus			
Es lliura		Se li lliura		Si <input type="checkbox"/>					
205				No <input type="checkbox"/>		%			

Definició UE		Textura		Composició		Sector		207	
Estrat		Compacta		Argila, sorra		S-2		Foto. Plan.	
		Color		Geològica		Zona		36	
		Ataronjat		Orgànica					
				Artificial					
Relacions Físiques		Igual a		Datació		Criteri datació			
Cobreix a		Cobert per		Modern		Estratigràfic			
212 218 219		203		Interpretació		Paviment de terra			
Farceix a		Farcit per		Observacions		Nivell de circulació realitzat amb la compactació de terres. Es troba afectat per l'excavació amb màquina del paviment de rajoles Ue 203. Possiblement formaria part d'una reforma que inclou la mateixa pavimentació amb terra i la reforma de la claveguera Ue 216. Cobreix			
Talla a		Tallat per		Afecció		Tipus			
Es recolza en		Se li recolza		Si <input type="checkbox"/>					
Es lliura		Se li lliura		No <input type="checkbox"/>		%			
208									

Definició UE		Textura		Composició		Sector		208	
Estructura				Pedra		S-2		Foto. Plan.	
		Color		Geològica		Zona		37	
				Orgànica				48	
				Artificial				67	
Relacions Físiques		Igual a		Datació		Criteri datació		68	
Cobreix a		Cobert per		Modern		Estratigràfic		69	
224		201 203		Interpretació		Paviment		70	
Farceix a		Farcit per		Observacions		Petites restes d'un paviment fet amb llambordes grans. estratigràficament és anterior a les pavimentacions Ue 203 i 207, però arribar a funcionar amb el darrer paviment documentat Ue 203. Les peces que el formen presenten acabats diferents, des de blocs ben tallats			
Talla a		Tallat per		Afecció		Si <input type="checkbox"/>			
Es recolza en		Se li recolza		No <input type="checkbox"/>		% <input type="checkbox"/>		Tipus <input type="text"/>	
Es lliura		Se li lliura							
		212							

Definició UE		Textura		Composició		Sector		209	
Estructura						S-2		Foto. Plan.	
		Color		Geològica		Zona		37	
				Orgànica				38	
				Artificial		Maons, morter		39	
Relacions Físiques		Igual a		Datació		Criteri datació		40	
Cobreix a		Cobert per		Interpretació		Pou		42	
Farceix a		Farcit per		Observacions		Part superior del pou Ue 205. Forma una anella a la part superior amb la col·locació de maons en sardinell de 32 x 16 x 3,5 cm. Presenta un morter tou de color ataronjat.		43	
Talla a		Tallat per		Afecció		Si <input type="checkbox"/>		44	
Es recolza en		Se li recolza		No <input type="checkbox"/>		% <input type="checkbox"/>		Tipus <input type="text"/>	
Es lliura		Se li lliura							
		215 229 231							
205		204							

Definició UE		Textura		Composició		Sector		210	
Estrat		Argilosa		Argila, llims		S-2		Foto. Plan.	
		Color		Geològica		Zona		44	
		Gris		Orgànica					
				Artificial		Ceràmica			
Relacions Físiques		Igual a		Datació		Criteri datació			
Cobreix a		Cobert per		Modern		Ceràmic			
Farceix a		Farcit per		Interpretació		Farciment			
Talla a		Tallat per		Observacions		Farciment de fossa indeterminada Ue 211			
Es recolza en		Se li recolza		Afecció		Si <input type="checkbox"/>			
Es lliura		Se li lliura		No <input type="checkbox"/>		% <input type="checkbox"/>		Tipus <input type="text"/>	
		203							
211		215							

Definició UE		Textura		Composició		Sector		211	
Retall				Geològica		S-2		Foto. Plan.	
		Color		Orgànica		Zona		45	
				Artificial				48	
Relacions Físiques		Igual a		Datació		Criteri datació		59	
Cobreix a		Cobert per		Modern		Estratigràfic			
		210		Fossa					
Farceix a		Farcit per		Observacions					
		215		Retall indeterminat al cantó nord del sondeig. Els seus límits es perden fora de l'excavació.					
Talla a		Tallat per		Afecció		Tipus			
219 220 221		215		Si <input type="checkbox"/>					
Es recolza en		Se li recolza		No <input type="checkbox"/>		%			
Es lliura		Se li lliura							

Definició UE		Textura		Composició		Sector		212	
Estrat		Compacta		Geològica		S-2		Foto. Plan.	
		Color		Orgànica		Zona		46	
		Marró fosc		Artificial					
Relacions Físiques		Igual a		Datació		Criteri datació			
Cobreix a		Cobert per		post 1747					
213 214 218		207		Anivellació					
Farceix a		Farcit per		Observacions					
				Anivellament relacionat amb el paviment Ue 207. Molt afectat per la construcció del paviment Ue 203.					
Talla a		Tallat per		Moneda: maravedí de 1747					
		215		Afecció		Tipus			
Es recolza en		Se li recolza		Si <input type="checkbox"/>					
				No <input type="checkbox"/>		%			
Es lliura		Se li lliura							
208									

Definició UE		Textura		Composició		Sector		213	
Estrat		Argilosa		Geològica		S-2		Foto. Plan.	
		Color		Orgànica		Zona		47	
		Gris		Artificial					
Relacions Físiques		Igual a		Datació		Criteri datació			
Cobreix a		Cobert per		Modern		Estratigràfic			
214 230		212		Anivellament					
Farceix a		Farcit per		Observacions					
				Anivellament molt perdut. Sense material arqueològic.					
Talla a		Tallat per		Afecció		Tipus			
		215		Si <input type="checkbox"/>					
Es recolza en		Se li recolza		No <input type="checkbox"/>		%			
Es lliura		Se li lliura							

Definició UE		Textura		Composició		Sector		214	
Estrat				Sorra		S-2			
Color		Geològica		Orgànica		Zona		Foto. Plan.	
								48	
Artificial				Material constructiu, morter					
Relacions Físiques		Igual a		Datació		Criteri datació			
				Modern		Ceràmic			
Cobreix a		Cobert per		Interpretació					
217 230		212 213		Anivellament					
Farceix a		Farcit per		Observacions					
				Anivellament relacionat amb la reforma de la claveguera Ue 218. Semblarien les restes de l'enderroc parcial de la part superior de la claveguera per col·locar la coberta Ue 218, i després escampades per la zona.					
Talla a		Tallat per		Afecció		Tipus			
				Si <input type="checkbox"/>					
Es recolza en		Se li recolza		No <input type="checkbox"/>		%			
Es lliura		Se li lliura							
218 208									

Definició UE		Textura		Composició		Sector		215	
Retall						S-2			
Color		Geològica		Orgànica		Zona		Foto. Plan.	
								49	
Artificial									
Relacions Físiques		Igual a		Datació		Criteri datació			
				Modern		Estratigràfic			
Cobreix a		Cobert per		Interpretació					
				Rasa constructiva					
Farceix a		Farcit per		Observacions					
		216 217		Rasa constructiva de la claveguera UE 216. És visible només en alguns punts					
Talla a		Tallat per		Afecció		Tipus			
212 219 220 221 224 209				Si <input type="checkbox"/>					
Es recolza en		Se li recolza		No <input type="checkbox"/>		%			
Es lliura		Se li lliura							

Definició UE		Textura		Composició		Sector		216	
Estructura				Pedra		S-2			
Color		Geològica		Orgànica		Zona		Foto. Plan.	
								37	
Artificial				Morter, maons				49	
Relacions Físiques		Igual a		Datació		Criteri datació		54	
				Modern		Estratigràfic		55	
Cobreix a		Cobert per		Interpretació				56	
				Claveguera				58	
Farceix a		Farcit per		Observacions				59	
215				Clavueguera feta amb maons lligats amb morter de claç i sorra i puntualment alguns carreuons reaprofitats. Acabat molt barroer.				60	
Talla a		Tallat per		El paviment de la claveguera es situa a 6,35.				68	
								69	
Es recolza en		Se li recolza		Afecció		Tipus		70	
		218		Si <input type="checkbox"/>				71	
Es lliura		Se li lliura		No <input type="checkbox"/>		%			
		217 222 223							

Definició UE		Textura	Composició	Sector	217	
Estrat	Sorrenca	Geològica	Sorra	S-2	Foto.	Plan.
	Marró	Orgànica		Zona		
	Artificial					
Relacions Físiques		Igual a		Datació		Criteri datació
Cobreix a	Cobert per	Modern		Estratigràfic		
214	214	Interpretació		Farciment		
Farceix a	Farcit per	Observacions		Farciment de la trinxera constructiva de la claveguera UE 216. Es localitza únicament a la banda sud de la claveguera		
215		Afecció		Tipus		
Talla a	Tallat per	Si <input type="checkbox"/>				
		No <input type="checkbox"/>		% <input type="checkbox"/>		
Es recolza en	Se li recolza					
Es lliura	Se li lliura					
216						

Definició UE		Textura	Composició	Sector	218	
Estructura		Geològica	Pedra	S-2	Foto.	Plan.
		Orgànica		Zona	37	
		Artificial			44	
Relacions Físiques		Igual a		Datació		Criteri datació
Cobreix a	Cobert per	Modern		Estratigràfic		48
203 212 207	203 212 207	Interpretació		Coberta de claveguera		49
Farceix a	Farcit per	Observacions		Coberta feta amb pedres reaprofitades (pedres de molí, elements constructius). Possiblement es tractaria d'una refacció relacionada amb la pavimentació UE 207. La seva construcció sembla trencar lleugerament la claveguera		58
		Afecció		Tipus		59
Talla a	Tallat per	Si <input type="checkbox"/>				60
		No <input type="checkbox"/>		% <input type="checkbox"/>		62
Es recolza en	Se li recolza					63
216						66
Es lliura	Se li lliura					68
214						69
						70

Definició UE		Textura	Composició	Sector	219	
Estrat	Argilosa	Geològica	Argila	S-2	Foto.	Plan.
	Marró	Orgànica		Zona	50	
	Artificial		Ceràmica		62	
Relacions Físiques		Igual a		Datació		Criteri datació
Cobreix a	Cobert per	Modern		Ceràmic		
220 224	207 212	Interpretació		Anivellament		
Farceix a	Farcit per	Observacions		Abocament de terres, possible anivellament		
		Afecció		Tipus		
Talla a	Tallat per	Si <input type="checkbox"/>				
		No <input type="checkbox"/>		% <input type="checkbox"/>		
Es recolza en	Se li recolza					
211 215						
Es lliura	Se li lliura					

Definició UE		Textura		Composició		Sector		220	
Estrat		Solta		Argila, sorra		S-2		Foto. Plan.	
		Color		Geològica		Zona		53	
		Marró		Orgànica					
				Artificial					
				Ceràmica, morter					
Relacions Físiques		Igual a		Datació		Criteri datació			
Cobreix a		Cobert per		Modern		Ceràmic			
Farceix a		Farcit per		Farciment					
221									
Talla a		Tallat per		Observacions					
		215		Farciment de sorres, argila i restes de runa					
Es recolza en		Se li recolza							
Es lliura		Se li lliura							
				Afecció		Tipus			
				Si <input type="checkbox"/>					
				No <input type="checkbox"/>		%			

Definició UE		Textura		Composició		Sector		221	
Retall						S-2		Foto. Plan.	
		Color		Geològica		Zona		57	
				Orgànica					
				Artificial					
Relacions Físiques		Igual a		Datació		Criteri datació			
Cobreix a		Cobert per		Modern		Estratigràfic			
Farceix a		Farcit per		Retall indeterminat					
219 220									
Talla a		Tallat per		Observacions					
224 225		215 211		Retall indeterminat anterior a la claveguera UE 216. Els límits es perden fora dels sondeig					
Es recolza en		Se li recolza							
Es lliura		Se li lliura							
				Afecció		Tipus			
				Si <input type="checkbox"/>					
				No <input type="checkbox"/>		%			

Definició UE		Textura		Composició		Sector		222	
Estrat		Solta		Argila, sorra		S-2		Foto. Plan.	
		Color		Geològica		Zona		54	
		Marró Fosc		Orgànica					
				Artificial					
Relacions Físiques		Igual a		Datació		Criteri datació			
Cobreix a		Cobert per		Modern		Ceràmic			
223		218		Farciment					
Farceix a		Farcit per							
Talla a		Tallat per		Observacions					
				Farciment de la claveguera. Excavat parcialment					
Es recolza en		Se li recolza							
Es lliura		Se li lliura							
216				Afecció		Tipus			
				Si <input type="checkbox"/>					
				No <input type="checkbox"/>		%			

Definició UE		Textura	Composició	Sector	223
Estrat	Llimosa	Geològica	Argila	S-2	
	Color	Orgànica		Zona	Foto. Plan.
	Verd	Artificial	Ceràmica		55
Relacions Físiques	Igual a		Datació	Criteri datació	
Cobreix a	Cobert per		Modern	Ceràmic	
216	222		Interpretació		
	Farceix a		Farciment		
	Farcit per		Observacions		
	Talla a		Segon farciment de la claveguera UE 216		
	Tallat per				
	Es recolza en		Afecció		
	Se li recolza		Si <input type="checkbox"/>		
	Es lliura		No <input type="checkbox"/> % <input type="checkbox"/> Tipus		
	Se li lliura				

Definició UE		Textura	Composició	Sector	224
Estrat	Compacta	Geològica	Argila	S-2	
	Color	Orgànica		Zona	Foto. Plan.
	Verdòs	Artificial	Ceràmica		58
Relacions Físiques	Igual a		Datació	Criteri datació	
Cobreix a	Cobert per		Modern	Ceràmic	
225	219 208		Interpretació		
	Farceix a		Nivell d'ús (paviment de terra piconada)		
	Farcit per		Observacions		
	Talla a		Paviment de terra fet amb argiles compactades i superfície verdosa		
	Tallat per				
	Es recolza en		Afecció		
	Se li recolza		Si <input type="checkbox"/>		
	Es lliura		No <input type="checkbox"/> % <input type="checkbox"/> Tipus		
	Se li lliura				

Definició UE		Textura	Composició	Sector	225
Estrat	Argilosa	Geològica	Argila	S-2	
	Color	Orgànica		Zona	Foto. Plan.
	Marró	Artificial	Ceràmica, material constructiu		59
Relacions Físiques	Igual a		Datació	Criteri datació	
Cobreix a	Cobert per		Baixmedieval	Ceràmic	
226	224		Interpretació		
	Farceix a		Anivellament		
	Farcit per		Observacions		
	Talla a		11 ímbrex		
	Tallat per				
	Es recolza en		Afecció		
	Se li recolza		Si <input type="checkbox"/>		
	Es lliura		No <input type="checkbox"/> % <input type="checkbox"/> Tipus		
	Se li lliura				

Definició UE		Textura	Composició	Sector	226
Estrat	Argilosa	Geològica	Argila	S-2	
	Color	Orgànica		Zona	Foto. Plan.
	Marró Fosc	Artificial	Ceràmica, metalls		60
Relacions Físiques		Igual a			
Cobreix a	Cobert per	Datació		Criteri datació	
227	225	Medieval		Estratigràfic	
Farceix a	Farcit per	Interpretació			
		Anevellament			
Talla a	Tallat per	Observacions			
Es recolza en	Se li recolza	Afecció			
		Si <input type="checkbox"/> No <input type="checkbox"/> % <input type="checkbox"/> Tipus <input type="text"/>			
Es lliura	Se li lliura				

Definició UE		Textura	Composició	Sector	227
Estrat	Argilosa	Geològica	Argila	S-2	
	Color	Orgànica		Zona	Foto. Plan.
	Marró	Artificial			61
Relacions Físiques		Igual a			
Cobreix a	Cobert per	Datació		Criteri datació	
232	226	Alt-medieval		Ceràmic	
Farceix a	Farcit per	Interpretació			
		Anivellament			
Talla a	Tallat per	Observacions			
Es recolza en	Se li recolza	Afecció			
		Si <input type="checkbox"/> No <input type="checkbox"/> % <input type="checkbox"/> Tipus <input type="text"/>			
Es lliura	Se li lliura				

Definició UE		Textura	Composició	Sector	228
Estructura		Geològica	Pedra	S-2	
	Color	Orgànica		Zona	Foto. Plan.
		Artificial	Morter		37
Relacions Físiques		Igual a		62	
Cobreix a	Cobert per	Datació		Criteri datació	
	203	Modern		Estratigràfic	
Farceix a	Farcit per	Interpretació			
229		Mur			
Talla a	Tallat per	Observacions			
		Mur visible parcialment. Sembla estar força modificat. Són visibles tres carreus			
Es recolza en	Se li recolza	Afecció			
	208 230	Si <input type="checkbox"/> No <input type="checkbox"/> % <input type="checkbox"/> Tipus <input type="text"/>			
Es lliura	Se li lliura				

Definició UE		Textura		Composició		Sector		229	
Retall		<input type="text"/>		Geològica		<input type="text"/>		S-2	
		Color		Orgànica		<input type="text"/>		Zona	
		<input type="text"/>		Artificial		<input type="text"/>		Foto. Plan.	
Relacions Físiques		Igual a		Datació		Criteri datació			
Cobreix a		Cobert per		Modern		Estratigràfic			
Farceix a		Farcit per		Interpretació		Rasa constructiva			
Talla a		Tallat per		Observacions		Rasa constructiva del mur UE 228			
209									
Es recolza en		Se li recolza		Afecció		Si <input type="checkbox"/>		Tipus	
Es lliura		Se li lliura		No <input type="checkbox"/>		% <input type="text"/>		<input type="text"/>	

Definició UE		Textura		Composició		Sector		230	
Estructura		<input type="text"/>		Geològica		<input type="text"/>		S-2	
		Color		Orgànica		<input type="text"/>		Zona	
		<input type="text"/>		Artificial		<input type="text"/>		Foto. Plan.	
Relacions Físiques		Igual a		Datació		Criteri datació			
Cobreix a		Cobert per		Modern		Estratigràfic		37	
Farceix a		Farcit per		Interpretació		Possible caixa d'escales		48	
Talla a		Tallat per		Observacions		Possible caixa d'escales feta amb pedres escairar i maons (de 32 x 16 cm.)		49	
231								62	
Es recolza en		Se li recolza						63	
228		208						67	
Es lliura		Se li lliura		Afecció		Si <input type="checkbox"/>		68	
				No <input type="checkbox"/>		% <input type="text"/>		69	
								70	

Definició UE		Textura		Composició		Sector		231	
Retall		<input type="text"/>		Geològica		<input type="text"/>		S-2	
		Color		Orgànica		<input type="text"/>		Zona	
		<input type="text"/>		Artificial		<input type="text"/>		Foto. Plan.	
Relacions Físiques		Igual a		Datació		Criteri datació			
Cobreix a		Cobert per		Modern		Estratigràfic			
Farceix a		Farcit per		Interpretació		Trinxera constructiva			
Talla a		Tallat per		Observacions		Trinxera constructiva de la possible caixa d'escales UE 230			
209 224									
Es recolza en		Se li recolza		Afecció		Si <input type="checkbox"/>		Tipus	
Es lliura		Se li lliura		No <input type="checkbox"/>		% <input type="text"/>		<input type="text"/>	

Definició UE		Textura		Composició		Sector		232	
Estrat		Compacta		Argila, pedra		S-2			
		Color		Geològica		Zona		Foto. Plan.	
		Marró						65	
Relacions Físiques		Igual a		Datació		Criteri datació			
Cobreix a		Cobert per		Alt-medieval -		Estratigràfic			
		227		Interpretació					
Farceix a		Farcit per							
Talla a		Tallat per		Observacions					
Es recolza en		Se li recolza		Estrat argilòs, punt final de l'excavació, no excavat					
Es lliura		Se li lliura							
				Afecció		Tipus			
				Si <input type="checkbox"/>					
				No <input type="checkbox"/>		%			

INVENTARI DE MATERIALS

INVENTARI DE MATERIALS

Secció d'Arqueologia-Museu d'Història de la Ciutat

Num. Intervenció: 006/11

Jaciment:

Districte

Carrer

Parcel.la

Data

006/11

Plaça de Ramon Berenguer

Àrea:

Sector:

Àmbit:

UE: 100

Num. Frag.	Class.	Def.Frag.	Tipo.	Tècnica	Pasta	Decoració		Acabats		Cronologia	Observacions
						Int.	Ext.	Int.	Ext.		
1	13115	VO	Hayes 59	TO	AO			VE	VE		Hayes 59
1	13200	SF		MO	AO						
2	13250	SF		TO	AO						
1	13258	VO	Lamb	TO	AO						Lamb. 10 A
1	13258	VO	Ost	TO	AO						Ostia I 261 (?)
1	13258	VO	Ost	TO	AO						Ostia II 267
1	13300	SF		TL	AO						
1	13310	SF		TL	AO						
1	13313	SF	LRA 2	TL	AO		ES				
1	13501	NA		TL	GR						
1	13501	SF		TL	GM				ES	s. IX - XI	
1	13501	VO	CSS	TL	GR						
1	50012										Fragment d'opus signinum

Àrea:

Sector:

Àmbit:

UE: 102

Num. Frag.	Class.	Def.Frag.	Tipo.	Tècnica	Pasta	Decoració		Acabats		Cronologia	Observacions
						Int.	Ext.	Int.	Ext.		
1	13250	VO	GIB	TL	AO						
3	13300	SF		TL	AO						
3	13312	SF		TL	AO						
8	13500	SF		TL	GO						
1	13500	SF		TL	GM						
1	13500	FO	FTA	TL	GO						
1	13500	SF	FTA	TL	GM				ES	s- IX- XI	
5	13501	SF		TL	GR						
1	13501	VO	OLL	TL	GR						Vora exvasada
1	15001	VO	SIT	TL	GR				ES	s- IX - XI	
5	60051										
1	60054										

Àrea:

Sector:

Àmbit:

UE: 104

Num. Frag.	Class.	Def.Frag.	Tipo.	Tècnica	Pasta	Decoració		Acabats		Cronologia	Observacions
						Int.	Ext.	Int.	Ext.		
1	13106	SF		MO	AO			VE	VE		
1	13106	PE		MO	AO			VE	VE		

	1	13115	SF		TO	AO			VE	VE		
	1	13250	SF		TO	AO						
	1	13250	FO		TO	AO						
	2	13300	SF		TL	GO						
	2	13300	NA		TL	AO						Una possible eivissenca
	11	13312	SF		TL	AO						
1	1	13312	VO	Keay 25	TL	AO					350 - 450	Keay 25 C
	1	13313	SF	LRA 2	TL	AO		ET			s. V - VII	
	1	13500	SF		TL	GM						
	3	13500	SF		TL	GO						
	2	13500	SF		TL	GM				AL		Allisades exteriorment, espatulat (?)
	9	13501	SF		TL	GR						
	11	50005	SF		MO	GO						
	8	50006	SF									
	1	50008										Placa de marbre rossat
	71	60051										
	4	60054										

Àrea:

Sector:

Àmbit:

UE: 106

Num. Frag.	Class.	Def.Frag.	Tipo.	Tècnica	Pasta	Decoració		Acabats		Cronologia	Observacions	
						Int.	Ext.	Int.	Ext.			
	1	13111	SF		TO	AO			VE	VE		
	1	13111	VO	Hayes 8	TO	AO			VE	VE	s. II - III	
	1	13115	VO	H. 61	TO	AO			VE	VE	1 ^a m. V.	Hayes 61 B
	1	13116	PE		TO	AO						Cremada i rodada.
	10	13250	SF		TO	AO						
	1	13250	VO	FTA	TO	AM						Molt rodada, gerra?
	1	13250	VO	GER	TO	AO						
	5	13251	SF		TO	AO						
	1	13258	SF		TO	AO						
	2	13258	VO	Ost	TO	AO					s. II - V	Ostia I - 261
	1	13258	VO	Ost.	TO	AO						Ostia II - 302
	5	13300	SF		TL	AO						
	1	13309	NA		TL	GO						Possible tipus Keay XVI o XXIII (?)
	1	13310	SF		TL	GO						
	7	13312	SF		TL	AO						
	1	13312	NA		TL	AO						Fragment molt petit
	1	13313	SF		TL	AO		ET				
	1	13313	SF		TL	GO						Dubtosa
	1	13500	SF		TL	GM				ES		Possible allisat més que espatulat. Intrusió?
	9	13501	SF		TL	GR						
	20	50005										
	8	50006										
	32	60051										
	1	60054										

Àrea:

Sector:

Àmbit:

UE: 108

Num. Frag.	Class.	Def.Frag.	Tipo.	Tècnica	Pasta	Decoració		Acabats		Cronologia	Observacions
						Int.	Ext.	Int.	Ext.		
3	13300	SF		TL	AO						
4	13312	SF		TL	AO						
1	13313	SF	LRA	TL	AO		ET			s. V i VI	Possible LRA 1
5	13501	SF		TL	GR						
1	13501	VO	OLL	TL	GR						Vora exvasada
2	50005	SF									
7	60051										
1	60054										

Àrea:

Sector:

Àmbit:

UE: 109

Num. Frag.	Class.	Def.Frag.	Tipo.	Tècnica	Pasta	Decoració		Acabats		Cronologia	Observacions
						Int.	Ext.	Int.	Ext.		
2	13115	PE		TO	AO					2 ^a m. V - VI	Possible H. 90 o 104-105
8	13250	SF		TO	AO						Una acanalada
4	13300	SF		TL	AO						
6	13312	SF		TL	AO						
2	13500	SF		TL	GM				ES		Dubtoses
1	13500	VO	CSS	TL	GM			ES	ES		Espatulat o allisat
1	13501	SF		TL	GR						
2	13501	FO		TL	GR						1 indiv. Pasta amb molta mica
6	50005	SF									
3	60051										

Àrea:

Sector:

Àmbit:

UE: 110

Num. Frag.	Class.	Def.Frag.	Tipo.	Tècnica	Pasta	Decoració		Acabats		Cronologia	Observacions
						Int.	Ext.	Int.	Ext.		
2	13250	SF		TO	AO						
1	13312	SF		TL	AO						
1	13500	SF		TL	GM		ET				
3	20000	ESR									
3	60051										

Àrea:

Sector:

Àmbit:

UE: 112

Num. Frag.	Class.	Def.Frag.	Tipo.	Tècnica	Pasta	Decoració		Acabats		Cronologia	Observacions
						Int.	Ext.	Int.	Ext.		
4	13250	SF		TO	AO						
1	13250	SF		TL	AO				ES		Dubtosa, pasta molt neta
1	13258	SF		TO	AO			VE			
1	13300	SF		TL	GO						
1	13300	SF		TL	AO		ET				Possible lusitana
2	13309	SF		TL	AO					s. IV - V	Una possible lusitana

	3	13312	SF		TL	AO						
	3	13501	SF		TL	GR						
	1	50015	SF		MO	GO						
	11	60051										
	2	60054										

Àrea:

Sector:

Àmbit:

UE: 115

Num. Frag.	Class.	Def.Frag.	Tipo.	Tècnica	Pasta	Decoració		Acabats		Cronologia	Observacions	
						Int.	Ext.	Int.	Ext.			
	1	13106	SF	Drag.	MO	AO			VE	VE		Drag. 24/25
	1	13108	SF		MO	AO			VE	VE		
	1	13115	SF		TO	AO			VE	VE		
	1	13115	VO	H. 61	TO	AO			VE	VE	1 ^a m. V	Hayes 61 (A/B2 Bonifay 2004)
	12	13250	SF		TO	AO						
	2	13250	SF		TO	AO				EN		Engalba marronosa
	1	13250	FO		TO	AO						
	1	13250	VO	FOB	TO	AO						Gibrell o plat
	1	13250	VO	GER	TO	AO				EN		Engalba vermella
	2	13258	SF		TO	AO			VE			Una possible Lamb. 9
	11	13300	SF		TL	AO						
	1	13300	SF		TL	AO		AC				
	1	13303	SF		TL	AO						
	9	13309	SF		TL	GO						
	1	13309	PI		TL	GO						
	1	13310	SF		TL	AO						
	22	13312	SF		TL	AO						
	1	13312	PI		TL	AO						
	2	13313	SF	LRA 1	TL	GO		AC			V - VII	Keay 53 / LRA 1
	1	13313	SF	LRA 3	TL	AO		AC			m. s. V - VI	Keay 54 bis / LRA 3
	3	13500	SF		TL	GO						
	1	13500	NA		TL	AO				AL		Nansa de cinta
	1	13500	SF		TL	AO				AL		Allisat o espatulat
	13	13501	SF		TL	GR						
	3	13501	FO		TL	GR						
	2	13501	SF	FTA	TL	GR				ET		
	1	13501	VO	OLL	TL	GR						Possible olla amb bec
	1	13501	VO	OLL	TL	GR						Vora exvasada
	1	13501	PS	TAP	TL	GR						
	1	20001			FS							Possible agulla de sivella
	7	20001	SF		FS							Làmina de bronze
	1	30000	SF									Peça ovalada e vidre, Escòria (?)
	2	30000	SF			VB						Transparent, blavós
	1	30000	SF			VB						Verdòs
	1	30000	VO	FOB		VB						Verdòs
	13	50005	SF		MO	GO						

	1	50011	PS									De color negre
	20	60051										
	2	60051										
	1	60053										

Àrea:

Sector:

Àmbit:

UE: 116

Num. Frag.	Class.	Def.Frag.	Tipo.	Tècnica	Pasta	Decoració		Acabats		Cronologia	Observacions	
						Int.	Ext.	Int.	Ext.			
	1	13115	SF		TO	AO			VE	VE		
	3	13250	SF		TO	AO						
	1	13250	VO	FTA	TL	AO						
	1	13258	SF		TO	AO			VE			Possible Lamb 10 A
	5	13300	SF		TL	AO						
	2	13309	SF		TL	GO						
	5	13312	SF		TL	AO						
	1	13313	SF	LRA 1	TL	GO				s. V - VII		Keay 53 / LRA 1
	1	13313	SF	LRA 3	TL	AO				m. V - VI		
	6	13500	SF		TL	GO						
	1	13500	SF		TL	GM						
	1	13500	VO	CSS	TL	GO						Vora recta
	3	50005	SF		MO	GO						
	11	60051										

Àrea:

Sector:

Àmbit:

UE: 118

Num. Frag.	Class.	Def.Frag.	Tipo.	Tècnica	Pasta	Decoració		Acabats		Cronologia	Observacions	
						Int.	Ext.	Int.	Ext.			
	1	13309	SF		TL	GO						Dubtosa

Àrea:

Sector:

Àmbit:

UE: 206

Num. Frag.	Class.	Def.Frag.	Tipo.	Tècnica	Pasta	Decoració		Acabats		Cronologia	Observacions	
						Int.	Ext.	Int.	Ext.			
	4	14002	SF		TO	AO						
	1	14002	VO		TO	AO						Possible escalfeta o estalvi
	12	14003	SF		TO	GO			VI			Vidrat marró
	2	14003	SF		TO	AO				VI		Vidrat marró
	6	14003	SF		TO	GO			VI			Vidrat verd, ceràmica de cuina
	2	14003	SF		TO	AO				Vi		Vidrat verd
	1	14003	NA		TO	GO				VI		Vidrat verd
	6	14003	PS		TO	AO			VI	VI		Greixera, Vidrat marró
	2	14003	SF	FTA	TO	AO				VI		Vidrat marró decorat amb regalims verds i grocs semblant als tipus Bisball
	1	14003	PS	GIB	TO	AO			VI			Vidrat marró. Amb morter
	6	14003	VO	GRE	TO	GO			VI			Vidrat marró, 5 indiv.
	3	14003	VO	OLL	TO	GO			VI			Vidrat verd, 2 indiv.
	1	14003	VO	ORS	TO	GO			Vi			Vidrat verd
	3	14003	VO	PAT	TO	AO			VI			Vidrat marró

	4	14003	PS	PAT	TO	AO			VI			Vidrat marró
	2	14003	FO	PAT	TO	AO			Vi			Vidrat marró
	6	14003	VO	PAT	TO	AO			VI	VI		Vidrat marró brillant amb regalims exteriors. Plat fondo amb nanses. 1 indiv.
	1	14003	VO	PTA	TO	AO			VI			Vidrat marró
	1	14003	PS	PTA	TO	AO			VI			Vidrat marró
	14	14003	PS	TUP	TO	AO			VI			Vidrat verd. 3 indiv.
5	4	14003	PS	PAT	MO	AO			VI	VI	2 ^a m. XVIII - XIX	A Taches noires. 1 indiv. Vora "sagomata"
	3	14106	PS	PAT	TO	AO			VI	VI	2 ^a m. XVIII	1 indiv. Motiu vegetal al fons
	5	14108	PS	PAT	TO	AO			VI	VI	m. XVIII - p. XIX	1 indiv. Sencera
	4	14300	PE	TAS	TO	AO			VI	VI		Xicres
	1	14300	PS	TAS	TO	AO			Vi	VI		Xicra
	5	14300	SF	TAS	TO	AO			Vi	VI		Xicres
	2	14300	VO	TAS	TO	AO			VI	VI		Xicres
3	1	14301	PS	TAS	TO	AO			VI	VI		Xicra decorada amb asteriscs,
	6	14304	VO	PAT	TO	AO			VI	VI	2 ^a m. XVIII	Savona. Orla de tres punts
	3	14304	FO	PAT	TO	AO			VI	VI		Savona (?). Ucelli
	2	14304	VO	PAT	TO	AO			VI	VI	2 ^a m. XVIII	Savona (?) Orla de tres punts i "ucelli"
4	5	14304	PS	PAT	TO	AO			VI	VI	2 ^a m. XVIII	Savona (?) Orla de tres punts i "ucelli"
1	1	15000	SF	FAN	MO	AO						Amb restes de pintura
2	2	15000	SF	FAN	MO	AO						1 indiv.
	13	30000	SF									Vidre de finestra
	2	30000	SF			VB						Vidre transparent
	4	30000	SF			VB						Verdòs
	1	30000	FO			VB						Fons umbilicat
	1	30000	FO	GOT		VB						Transparent
	1	30000	BE	SET		VB						Verdòs

Àrea:

Sector:

Àmbit:

UE: 207

Num. Frag.	Class.	Def.Frag.	Tip.	Tècnica	Pasta	Decoració		Acabats		Cronologia	Observacions
						Int.	Ext.	Int.	Ext.		
	1	13501	FO		TL	GR					
	2	14002	SF		TO	AO					
	2	14003	SF		TO	AO			VI		Vidrat marró
	1	14003	SF		TO	GO			VI	VI	Vidrat verd
	1	14003	SF	FTA	TO	GO			VI		Vidrat marró
	1	14003	SF	FTA	TO	AO				VI	Vidrat verd
	1	14003	SF	GIB	TO	AO			VI		Vidrat verd - melat
	1	14003	VO	PAT	TO	AO			VI		Vidrat marró
	1	14104	VO	EOR	TO	AO			VI	VI	1600 - 1635 Orla de doble salxixa, enganxa amb 220

Àrea:

Sector:

Àmbit:

UE: 210

Num. Frag.	Class.	Def.Frag.	Tip.	Tècnica	Pasta	Decoració		Acabats		Cronologia	Observacions
						Int.	Ext.	Int.	Ext.		
	2	13312	SF		TL	AO					
	1	13500	SF		TL	GM					

	5	13501	SF		TL	GR						
	1	14002	SF		TO	AO		AC				
	1	14002	SF		TO	AO						
	1	14002	VO	FTA	TO	GO						
	1	14002	VO	TAP	TO	AO						
	1	14003	SF		TO	GO			VI			Vidrat verd
	1	14003	VO	ORS	TO	GO			VI			Vidrat marró
	1	20001	SF		FS							Placa de bronze
	1	20001	PS	AGU	FS							
	4	20002		CLA	FJ							Claus de ferro
	4	50051										

Àrea:

Sector:

Àmbit:

UE: 212

Num. Frag.	Class.	Def.Frag.	Tipo.	Tècnica	Pasta	Decoració		Acabats		Cronologia	Observacions	
						Int.	Ext.	Int.	Ext.			
	1	13502	SF		TL	GR						
	3	14002	SF		TO	AO						
	2	14003	SF		TO	GO			VI		Vidrat marró	
	1	14003	SF		TO	AO			VI		Vidrat marró	
	1	14003	SF		TO	AO			VI		Vidrat verd	
	1	14003	SF		TO	GO			VI		Vidrat verd	
	1	14005	SF		TO	AR						
	1	14103	VO	PAT	TO	AO			VI	VI	s. XVII	Orla indet.
1	1	20001	PS	MON	FS						1747	R: 9909. Maravedí de Ferran VI. Seca de Segovia.
	1	30000	VO	GOT	VG							Motius vegetals
	2	50051										
	1	50054										

Àrea:

Sector:

Àmbit:

UE: 219

Num. Frag.	Class.	Def.Frag.	Tipo.	Tècnica	Pasta	Decoració		Acabats		Cronologia	Observacions
						Int.	Ext.	Int.	Ext.		
	1	13258	VO	Ost	TO	AO					Ostia III 332
	1	13501	SF		TL	GR					
	1	14002	SF		TO	AO		PE			
	1	14002	SF		TL	GO					
	1	14002	SF		TO	AM					
	4	14003	SF		TO	GO			VI		Vidrat verd
	1	14003	SF		TO	AO			VI		Vidrat verd
	1	14003	SF		TL	GO			VI		Vidrat deteriorat
	4	14003	VO	FOB	TO	AO			VI		Vidrat marró 1 indiv. Cassola (?)
	1	14003	SF	GIB	TO	AO			VI		Vidrat melat
	2	14003	FO	GIB	TO	AO			VI		Vidrat verd
	1	14003	VO	OLL	TO	GO			VI		Vidrat marró
	1	14003	PE	PAT	TO	AO			VI		Vidrat marró, deteriorat
	2	14100	SF	ESC	TO	AO			VI	VI	Possible reflex perdut

	1	14201	FO	ESC	TO	AO			VI	VI	s. XVI - XVII	
	1	14208	FO	ESC	TO	AO			VI	VI	s. XVII - p. XVII	
	1	14306	SF	ESC	TO	AO			VI	VI	p. XVII	Blau i groc català
	1	30000	SF	COP	VB							Tija de copa

Àrea:

Sector:

Àmbit:

UE: 220

Num. Frag.	Class.	Def.Frag.	Tip.	Tècnica	Pasta	Decoració		Acabats		Cronologia	Observacions	
						Int.	Ext.	Int.	Ext.			
	1	14003	SF		TO	AO			VI		Vidrat verd	
	1	14003	VO	GIB	TO	AO			VI		Vidrat marró	
	1	14003	SF	PAT	TO	AO			VI		Vidrat marró	
	1	14104	FO	ESC	TO	AO			VI	VI	1600 - 1635	Doble salxixa, enganxa amb 207
	1	14128	SF	ESC	TO	AO			VI	VI	s. XIV - XV	
	2	14306	VO	PAT	TO	AO			VI	VI	p. XVII	Blau i groc. Fragments petits

Àrea:

Sector:

Àmbit:

UE: 222

Num. Frag.	Class.	Def.Frag.	Tip.	Tècnica	Pasta	Decoració		Acabats		Cronologia	Observacions	
						Int.	Ext.	Int.	Ext.			
	5	14003	SF		TO	AO			VI		Vidrat marró	
	1	14003	SF		TO	AO			VI		Vidrat verd	
	1	14003	PS	LCB	TO	AO			VI		Vidrat verd	
	1	14003	SF	PAT	TO	AO			VI	VI	s. XVIII - p. XIX	A taches noires
	1	14005	SF		TL	GR						
	1	14103	SF	PAT	TO	AO			VI	VI	s. XVII	
	1	14304	VO	PAT	TO	AO			VI	VI	m. XVIII	Savona, orla de tres punts
	1	14306	FO	PAT	TO	AO			VI	VI	s. XVII	Policroma catalana
	1	30000	BE	SET	VB							Verdòs

Àrea:

Sector:

Àmbit:

UE: 223

Num. Frag.	Class.	Def.Frag.	Tip.	Tècnica	Pasta	Decoració		Acabats		Cronologia	Observacions	
						Int.	Ext.	Int.	Ext.			
	1	13256	SF		TO	GO			VE			
	1	13312	SF		TL	AO						
	3	13500	SF		TL	GO						
	1	13500	VO	CSS	TL	GO						
	2	13501	SF		TL	GR						
	1	14002	VO	PAT	MO	AO			VI	VI	"A taches noires" o semblant	
	1	14003	SF	FTA	TO	GM			VI	ES	Vidrat verd i espatulat exterior	
	1	14003	VO	PTA	TO	AO			VI		Vidrat marró	
	1	14300	SF		TO	AO			VI	VI		
	1	14300	VO	PAT	TO	AO			VI	VI		
	1	14301	VO	PAT	TO	AO			VI	VI	f. XVIII - XIX	Alcora o imitació. Motiu Floral
	2	30000	SF		VB							Verdòs
	2	30000	FO	GOT	MB							Transparent

Àrea:

Sector:

Àmbit:

UE: 225

Num. Frag.	Class.	Def.Frag.	Tipo.	Tècnica	Pasta	Decoració		Acabats		Cronologia	Observacions
						Int.	Ext.	Int.	Ext.		
	1	13112	SF		TL	AO					
	3	13500	SF		TL	GM					
	1	13500	FO	FTA	TL	GM					
	1	13501	SF		TL	GR					
	2	14002	SF		TL	AM					Possible gran contenidor
	1	14003	VO	ESC	TO	AO		VI			Vidrat verd. Escudella amb vora penjant
	4	14003	VO	FIN	TO	GM		VI			Vid. verd. Cossi amb bec (?)
	1	14003	SF	GIB	TO	AO		VI			Vidrat verd
	1	14005	SF		TO	AR					
	1	14100	SF	ESC	TO	AO		VI	VI		Decoració perduda
	1	14100	VO	PAT	TO	AO		VI	VI		Vidrat deteriorat. Plat amb ala
	2	14128	SF	ESC	TO	AO				s. XIV - XV	
	1	30000	FO		VB						

Àrea:

Sector:

Àmbit:

UE: 226

Num. Frag.	Class.	Def.Frag.	Tipo.	Tècnica	Pasta	Decoració		Acabats		Cronologia	Observacions
						Int.	Ext.	Int.	Ext.		
	2	13312	SF		TL	AO					
	2	13500	SF		TL	GM					
	2	13501	SF		TL	GR					
1	1	20001	PS	MON	FS						R: 9908. Indeterminada
	1	30001			FS						Bronze indeterminat

Àrea:

Sector:

Àmbit:

UE: 227

Num. Frag.	Class.	Def.Frag.	Tipo.	Tècnica	Pasta	Decoració		Acabats		Cronologia	Observacions
						Int.	Ext.	Int.	Ext.		
	1	13258	SF		TO	AO		VE			Possible Lamb. 10 A
	1	13300	SF		TL	AO		AC			Possible oriental
	2	13310	PI		TL	GO					
	2	13312	SF		TL	AO					
	7	13500	SF		TL	AO					
	1	13500	SF		TO	AO			AL		Allisada o espatulada, fragment petit
	4	13500	SF		TL	GO					
	1	13500	SF		TL	GM					
	1	13500	FO		TL	GM					
	2	13500	VO	GER	TL	AO					
	9	13501	SF		TL	GR					
	3	50005	SF		MO	GO					
	1	60051									

REGISTRE FOTOGRAFIC

Num.	Sector	UE
1		
		Inici de l'obertura mecànica del sondeig 2
2		
		Plantejament del sondeig 1.
3		
		Vista general de l'àrea d'excavació.
4	104	
		Vista del farciment UE 104 des del nord-oest.
5	105	
		Vista del retall UE 105 des del nord - oest.
6	106	
		Vista del farciment UE 106 des del nord - oest.
7	105 106	
		Vista del farciment UE 106 i retall UE 105 des del nord.
8		
		Vista dels treballs al sondeig 1
9	102	
		Vista de l'estrat UE 102
10	108	
		Vista de l'estrat UE 108 des del sud - oest.
11		
		Vista dels diferents serveis al sondeig 2.
12	109	
		Vista de l'estrat UE 109 des de l'oest.
13	201	
		Vista de l'estrat UE 201 des del sud - est.
14	110	
		Vista del farciment UE 110 des del nord.

Num.	Sector	UE
15	112	
Vista del farciment UE 112.		
16	111	
Vista del retall UE 111 des del nord.		
17	113	107
Vista del retall 113 des de l'oest		
18	114	
Vista del fonament UE 114 des del nord - oest		
19	114	
Vista del fonament UE 114 des del sud - oest.		
20	114	
Detall del fonament UE 114.		
21	114	
Vista del fonament des de l'oest.		
22	115	114 105 107 111 113
Vista de l'estrat UE 115 des del sud - oest.		
23	115	114 111 105 107
Vista de l'estrat UE 115 des del nord - est.		
24	114	
Vista del fonament UE 114 des del nord.		
25	115	
Vista del fonament UE 115 des del nord - oest.		
26		
Vista del sondeig 1 i la zona d'excavació.		
27	116	
Vista del farciment UE 116.		
28		
Vista dels treballs al sondeig 2.		

Num.	Sector	UE
29	203 204	
Vista del paviment UE 203 des del nord - est.		
30	203 204	
Vista del paviment UE 203 des del nord		
31	203 204	
Vista del paviment UE 203 des del sud.		
32	204	
Vista de la coberta UE 204 des del nord - oest.		
33	120	
Vista en detall del mur UE 120		
34	120	
Vista del mur UE 120 des del nord - oest.		
35	206	
Vista del farciment UE 206.		
36	207	
Vista del paviment de terra UE 207 des del nord - est.		
37	209 218 230 216 208 228	
Vista general del sondeig 2.		
38	205 209	
Vista del pou UE 205-209.		
39	205 209	
Vista del pou UE 205-209.		
40	205 209	
Vista del pou UE 205-209.		
41	205	
Detall del pou UE 205-209		
42	209	
Detall del pou UE 205-209.		

Num.	Sector	UE
43	209	
Detall de la coronació UE 209.		
44	210 218	
Vista del farciment UE 210 des de l'est.		
45	211	
Vista del retall UE 211 des del nord - est.		
46	212	
Vista de l'anivellament UE 212.		
47	213	
Vista d el'estrat UE 213.		
48	214 209 208 218 211 230	
Vista de l'estrat UE 214 des de l'est		
49	215 216 218 230	
Vista de la rasa constructiva UE 215.		
50	219	
Vista de l'estrat UE 219 des del nord - est.		
51	114 124 122	
Vista general del sondeig 1.		
52	114 122 124 105 107 120 117	
Vista general del sondeig 1.		
53	220	
Vista del farciment UE 220.		
54	222 216	
Vista del farciment UE 222.		
55	223 216	
Vista del farciment UE 223.		
56	216	
Vista del paviment de la claveguera UE 216		

Num.	Sector	UE
57	221	
Vista del retall UE 221.		
58	224	216 218
Vista del paviment de terra UE 224.		
59	225	211 216 218
Vista de l'estrat UE 225.		
60	226	216 218
Vista de l'estrat UE 226.		
61	227	
Vista de l'estrat UE 227.		
62	205	219 218 230 228
Vista del pou UE 205 - 209.		
63	205	209 218 230 228
Vista del pou UE 205 - 209.		
64	228	
Vista parcial del mur UE 228.		
65	232	
Vista de l'estrat UE 232. Final de l'excavació.		
66	218	
Detall de la coberta UE 218.		
67	228	230 208
Vista del mur UE 228.		
68	228	209 205 230 208 218 216
Vista general del sondeig 2 des del sud-est.		
69	228	209 205 230 208 218 216
Vista general del sondeig 2 des del nord -oest.		
70	228	209 205 230 208 218 216
Vista general del sondeig 2 des del nord - est.		

Num.	Sector	UE
71	216	Vista de la claveguera UE 216.
72		Cobriment del sondeig 1.
73		Cobriment del sondeig 2.