

Intervenció arqueològica al carrer Sant Pere Més Baix, 67-69, 71

Codi MUHBA 020/10

Núm. Exp. DG: 437 K121 N-B 2010/1-5486

437 K121 N-B 2010/2-5643

437 K121 N-B 2010/3

Barcelona, el Barcelonès

Del 17 de maig al 9 de juliol de 2010



Josep Cruells i Castellet

Mataró, 12 de juliol de 2010

SUMARI

1. SITUACIÓ.....	3
2. MARC GEOGRÀFIC I GEOLÒGIC	3
3. CONTEXT HISTÒRIC I ARQUEOLÒGIC	4
3.1. Notícies històriques.....	4
3.2. Antecedents arqueològics.....	6
4. MOTIVACIÓ I OBJECTIUS	6
5. FONAMENTS DE DRET	7
6. TREBALLS REALITZATS	7
7. METODOLOGIA	7
8. RESULTATS DE LA INTERVENCIÓ	8
8.1. Sectors o finques	8
9. AFECTACIÓ DE LES RESTES ARQUEOLÒGIQUES	12
10. CONCLUSIONS.....	12
11. BIBLIOGRAFIA	14

ANNEX 1. DOCUMENTACIÓ ADMINISTRATIVA

ANNEX 2. DOCUMENTACIÓ FOTOGRÀFICA

ANNEX 3. DOCUMENTACIÓ PLANIMÈTRICA

ANNEX 4. UNITATS ESTRATIGRÀFIQUES

ANNEX 5. INVENTARI DE MATERIALS ARQUEOLÒGICS

ANNEX 6. LÀMINES DE MATERIALS ARQUEOLÒGICS

ANNEX 7. RESTES ARQUEOLÒGIQUES AFECTADES PER L'OBRA

FITXA TÈCNICA

Lloc de la intervenció	C. Sant Pere més baix, 67-69, 71
Població i comarca	Barcelona, el Barcelonès
Coordenades UTM	X=431455 / Y=4582444 / Z=7.09
Promoció i Execució obra	Cooperativa POR FONT, SCCL
Execució intervenció	Actium Patrimoni Cultural, SL
Direcció tècnica	Josep Cruells Castellet
Equip de treball	Francesc Carrer, Tenorio Dellavy, Miquel Gea, Vicente García, Jordi Montlló
Inventari de materials	Esteve Nadal Roma
Tipus d'intervenció	Preventiva
Activitat autoritzada	Seguiment d'obra i excavació arqueològica
Dates autoritzades	17 de maig al 18 de juny de 2010 8 al 9 de juliol de 2010
Dates d'execució	17 de maig al 9 de juliol de 2010
Codi del MUHBA	020/10
Paraules clau	Extraccions d'argila (s. XIV) pou i estructures medievals paviments de rajola èpoques medieval, moderna i contemporània
Resum	El projecte de rehabilitació de les finques del carrer Sant Pere Més Baix, 67 – 69, 71 comporta una afectació parcial del subsòl que ha fet necessària una intervenció arqueològica preventiva. Durant la intervenció s'han realitzat un total de 9 cales arqueològiques. Els resultats de l'excavació arqueològica ha permès documentar diverses estructures negatives d'època medieval, i nombroses construccions d'època moderna i contemporània. Cal destacar entre aquestes, la presència de retalls d'extracció d'argila datats entorn el segle XIV.

1. SITUACIÓ

La finca se situa en el barri de Sant Pere i Santa Catarina, del districte de Ciutat Vella de la ciutat de Barcelona, en el número 55 del carrer de Sant Pere més Baix.

A nivell geomorfològic, la ciutat se situa en el Pla de Barcelona, unitat morfològica que juntament amb la Serra de Collserola conforma la comarca del Barcelonès, entre els sectors deltaics dels rius Llobregat i Besòs, tot limitant a l'est amb el mar. El pla és separat de la Serra de Collserola per una falla d'orientació nord-est / sud-oest, actualment coberta per materials quaternaris. La seva morfologia és resultat de les transgressions i regressions marines produïdes al llarg del temps i es caracteritza pel domini de materials al·luvials aportats per rieres, torrents i aigües d'escorrentiu. Aquesta plana es distingia per la presència de petits turons com ara el Mont Tàber o el Turó dels Ollers, tots ells absorbits per l'urbanisme de la ciutat ja des d'antic.

Un d'aquest turons, el puig del Cogoll, fou l'indret escollit per fundar el monestir de Sant Pere de les Puel·les, que dona nom al barri i que el condicionà al llarg de la seva història.

2. MARC GEOGRÀFIC I GEOLÒGIC

L'actual configuració de la comarca del Barcelonès és el resultat d'una voluntat racional per tal de no deixar la ciutat de Barcelona aïllada en el moment de la repartició comarcal del país. Aquest aïllament, de fet, s'havia accentuat després de que s'anessin annexionant, entre 1897 i 1921, tota una sèrie de poblacions que envoltaven la ciutat comtal: Sant Martí de Provençals, Sant Andreu de Palomar, Horta, Gràcia, Sant Gervasi de Cassoles, Sarrià, les Corts de Sarrià i Sants.

Així doncs, la creació de la comarca del barcelonès va servir per aglutinar, juntament amb la ciutat comtal, una sèrie de pobles que, de fet, atenent exclusivament la morfologia del territori, seria més lògic que formessin part de les comarques limítrofes. Seria el cas, per posar alguns exemples, d'Esplugues de Llobregat o Sant Just Desvern, integrats dins del Barcelonès però que, de fet, pertanyen a la comarca geogràfica del Baix Llobregat.¹

Ja dins del vessant de la geologia, l'indret on ha tingut lloc la intervenció que ens ocupa, al carrer Sant Pere Més Baix, que en l'actualitat es troba plenament integrat dins la trama urbana de la ciutat, està situat dins la zona formada per terrenys quaternaris que hom coneix com a Pla de Barcelona. Aquest pla està obert a la mar i limitat, a l'oest, per la Serralada litoral i, a migjorn, per la falla que segueix, ran de mar, des de Garraf i el turó de Montjuïc, seguint pels turonets, ara integrats dins de la trama urbana, dels Ollers, del Tàber, de les Falzies, de la Bóta, etc., fins al turó de Montgat, més enllà del Besòs. El Pla presenta una zona de ruptura amb la presència d'un salt o esglaó d'uns vint metres, clarament visible en la morfologia urbana (les baixades de Jonqueres, de la Via Laietana o del carrer de les Moles, per citar alguns exemples). De l'esglaó cap a mar, a diferència del que trobem a la zona superior, no hi ha sòcol de

¹ Autors diversos, 1982:12

llicorella ni de granit, sinó un mantell al·luvial format per les aportacions de les rieres, dels torrents, dels deltes dels rius veïns i del corrent litoral.

El sector comprés entre el citat esglaó i la mar és conegut com a pla de baix on, històricament, tenim notícies de la presència de maresmes i estanyols. Concretament, prop de la zona que ens ocupa, coneixem l'existència d'un estany conegut amb el nom de Banyols, que se situava si fa no fa a l'actual passeig Lluís Companys, prop d'on havia estat el Portal Nou. L'aportació constant de sediments procedents dels rius Besòs i Llobregat, així com l'acció antròpica, va fer que aquests estanyols i zones de maresmes anessin desapareixent en època relativament recent.

3. CONTEXT HISTÒRIC I ARQUEOLÒGIC

3.1. Notícies històriques

L'indret on se situa la finca objecte d'estudi formava part del suburbium i immediat ager de la colònia romana de Barcino, en el qual s'hi ha localitzat possibles vil·les com les localitzades a la plaça d'Antoni Maura i a l'avinguda de la Catedral. El proper carrer dels Carders, el qual prossegueix amb els carrers dels Corders i de la Bòria, fou una de les vies d'entrada a la ciutat de Barcelona ja des d'època romana. Testimoni d'aquesta antiga ocupació de l'indret són les diverses necròpolis localitzades en el seu entorn (Sant Cugat del Rec, Mercat de Santa Caterina i Avinguda Francesc Cambó) (Nadal, Inèdit).

Durant el període que comprèn des del Baix Imperi romà fins a finals del segle X, període, d'altra banda, molt mal conegut arran de l'escassetat documental que el caracteritza, la ciutat de Barcelona va viure reclosa dins les fortificacions heretades de l'època romana, amb una població relativament estable. A partir d'aproximadament els segles IX i X es produí una forta expansió agrària que activà els intercanvis comercials (Garcia, Guàrdia, 1986). Coetàniament es detecta un significatiu augment demogràfic, tot i que el canvi es feu molt més palès a la segona meitat del segle XI. A partir d'aquell moment, començaren a aparèixer alguns edificis religiosos a l'exterior del primigeni recinte romà. Al voltant d'aquest primers edificis religiosos naixeren les primeres vilanoves extramurs, així com al voltant de les portes de l'antiga muralla romana (Santanach, Inèdit).

Ja durant el segle XI, s'anaren formant nous nuclis al voltant de l'església del Pi, la de Sant Cugat i la del cenobi benedictí de Sant Pere de les Puel·les, el qual no només dóna nom a tot el quarter de Sant Pere, sinó també a tres dels seus carrers principals que reben el seu nom en funció de la posició que ocupen respecte al monestir: Sant Pere Més Alt, Sant Pere Mitjà i Sant Pere Més Baix, vial, aquest últim, on es troba la propietat.

Tot i patir durament els efectes de l'atac d'Almansor a Barcelona, l'any 985, el monestir es va refer amb l'ajuda del comte Borrell II i del bisbe Vives fins a convertir-se en un dels cenobis més destacats de la ciutat, ja a partir del segle XIII.

Al mateix temps, les vies principals d'entrada i sortida de la ciutat van anar esdevenint, de forma incipient, la base dels futurs carrers de la zona, de manera que ja en el segle

XII, gran part dels marges de la via d'accés a la ciutat fins a aquest convent s'havien anat urbanitzant.

El creixement econòmic i demogràfic que experimentà la ciutat comtal quedà plasmat a l'espai físic de la ciutat mitjançant la construcció d'unes noves muralles per tal de substituir el recinte romà, ja molt obsolet.

Serà, però, a partir de 1285, sota el regnat de Pere III, quan s'inicià un programa constructiu molt ambiciós, en el marc de la defensa contra la ofensiva francesa d'aquells moments (Cubeles, 2003: 42), que finalitzà amb la construcció d'una muralla de pedra, llavors ja sota la direcció del Consell de Cent (Cubeles, Puig, 2004: 57). Així, sabem que l'11 de maig de 1295 es finalitzava el Portal Nou, tot i que, a partir d'aquell moment, sembla que es produí una aturada en les obres de construcció de la muralla. Va ser durant la segona meitat del segle XIV quan es reprengueren els treballs de la muralla a la zona del monestir de Santa Clara i, alhora, a la part oriental, s'inicià un nou tram que tenia com a finalitat tancar el Raval (Garcia, Guàrdia, 1986: 22), tram que no es va finalitzar fins al segle XV, mentre que el front marítim no es veié acabat fins al segle XVI (Gea, Inèdit).

La zona objecte d'intervenció, se situava a l'interior del primer recinte emmurallat medieval, relativament a prop del Portal Nou, que va veure refetes les seves torres durant el segle XIV. Aquest portal se situava en un dels camins més importants d'accés a la ciutat de Barcelona. Entrant per aquest portal es podia travessar tota la ciutat tot seguint els actuals carrers de Carders, Corders i Bòria, punt en el qual s'entrava al primitiu recinte romà per l'antiga Porta Principalis Sinistra, a l'actual plaça de l'Àngel. Seguint els actuals carrers de Llibreteria i Call se'n sortia per la Porta Principalis Dextra i d'allà, pel carrer de la Boqueria, se sortia del primer cinyell medieval pel Portal de la Boqueria. Resseguint l'actual carrer de l'Hospital i carrer de Sant Antoni Abat se sortia del segon recinte medieval pel portal de Sant Antoni.

En el mateix entorn, a finals de segle XIII començà l'establiment de diversos ordes eclesiàstics, entre ells els dominics, que fundaren el convent de Santa Caterina, i els agustins que fundaren, l'any 1309, el convent de Sant Agustí. Coetàniament es produí la construcció de la Llotja que es troba situada en les parcel·les 33 i 35 del carrer Carders, la qual posa de manifest un tipus de construcció que, malgrat el seu ús residencial, incorpora també una clara component industrial i productiva més pròpia de la menestralia urbana. Aquesta edificació sembla estendre's, paral·lelament al carrer Carders, al llarg de totes les parcel·les que conformen l'illa de cases delimitada pels carrers Jaume Giralt i Montanyans (Caballé, González, Nolasco, Inèdit).

Malgrat la davallada econòmica i demogràfica que patí la ciutat durant els segles XIV i XV, arran, entre altres causes, de l'epidèmia de pesta negra i de la guerra civil catalana, podem dir que en aquest període el quarter de Sant Pere ja s'havia consolidat com un barri de tipus residencial, en el qual convivia els habitatges amb els horts.

Junt amb la via d'accés, aquesta àrea tingué també com a principal eix urbanístic el Rec Comtal, que proporcionà els mitjans necessaris per a la ubicació de nombroses manufactures i establiments industrials al seu voltant. Tant és així que durant els segles XIV i XV l'entorn del Rec esdevindrà el nucli principal d'oficis que requereixen l'aprovisionament d'aigua (paraires, blanquers, adobers, i d'altres) (Nadal, Inèdit).

En els segles posteriors la ciutat i, en conseqüència, els seus barris, va anar creixent de forma sostinguda. Tot i que la població va començar a augmentar i es va iniciar un període de notable recuperació econòmica les circumstàncies polítiques i culturals de

la ciutat, es veurien radicalment transformades amb l'allunyament definitiu de la cort de la capital catalana.

Així, en època moderna, la zona seguirà essent un nucli d'important activitat, si bé l'impuls industrial del segle XV perdrà gran part de la seva intensitat a partir del segle XVI (Sobrequés 1992). Després de la Guerra de Successió, a l'any 1715 Felip V ordenà la destrucció del barri de la Ribera per tal de millorar la fortificació de la Ciutadella, aquest fet implicà la destrucció de molts edificis de la banda sud i oriental del barri i la constitució d'una nova trama urbana. L'indret que ens ocupa no en resultà afectat.

Tot i els profunds canvis urbanístics que va viure la ciutat durant els segles posteriors, com l'obertura de la Via Laietana, el barri de Sant Pere – especialment l'àrea més propera a aquest monestir- va mantenir la seva fesomia, que encara conserva en l'actualitat.

3.2. Antecedents arqueològics

L'àrea on hem dut a terme la intervenció arqueològica ha estat objecte de diverses intervencions arqueològiques durant els últims anys.

L'any 2008 es va dur a terme una intervenció arqueològica al carrer de Sant Pere Mitjà, 20, carrer Sant Pere Més Baix, 35. Aquesta excavació va permetre documentar, nombroses estructures d'època moderna i contemporània, i alguns estrats remoguts amb gran quantitat de ceràmica medieval.²

El mateix any es va dur a terme una intervenció arqueològica al carrer de Sant Pere Mitjà, 81-87. Aquesta excavació va permetre documentar, entre d'altres elements, quatre retalls d'extracció d'argiles i un mur molt arrasat, tot enquadrat al segle XIII.³

L'any 2009 es portà a terme una actuació a l'interior de l'edifici de conegut com a Palau Alòs, que va permetre documentar diversos paviments, així com la xarxa de clavegueram dels diversos àmbits d'època moderna i contemporània. A més, es van localitzar les restes de diversos dipòsits, una estructura de combustió i nombroses estructures negatives. El procés d'excavació ha posat de manifest que la reforma efectuada en aquesta finca a mitjans del segle XVIII a malmès notablement les restes corresponents al període medieval⁴.

4. MOTIVACIÓ I OBJECTIUS

La present intervenció arqueològica està motivada pel projecte de reforma dels edificis situats als núm. 67-69 i 71 del carrer de Sant Pere més Baix, de Barcelona. Aquest projecte contempla la rehabilitació integral de les finques, a fi a efecte de convertir-les en habitatges de protecció social pel barri de Sant Pere de la ciutat de Barcelona.

² Miquel, J., inèdit

³ Nebot, N., inèdit

⁴ Nadal, E., inèdit

5. FONAMENTS DE DRET

La intervenció és de caràcter preventiu, atenent la Llei 9/1993 30 de setembre del Patrimoni Cultural Català (DOGC 1807 de l'11 d'octubre de 1993) i el Decret 78/2002 de 5 de març del Reglament de protecció del patrimoni arqueològic i paleontològic (DOGC 3594 de 13 de març de 2002).

6. TREBALLS REALITZATS

La intervenció arqueològica s'ha centrat en la realització de quatre cales pel recalçament de l'edifici del nº 67-69, dos forats d'ascensor, un a cada finca, una base de grua ubicada a l'extrem nord de la finca nº 71, i dues rases de serveis, també situades una a cada finca. Les dimensions de cadascuna de les cales responen a les àrees grafiades al projecte constructiu.

La cala 9 s'ha realitzat per la necessitat d'accés d'una màquina giratòria de petites dimensions a l'interior de la cala 1. La profunditat assolida no ha superat els 30-45 cm. Tot i així, i seguint les indicacions dels tècnics del MUHBA, s'han documentat fotogràficament i planimètrica les restes aparegudes.

En tant que els treballs arqueològics s'han realitzat simultàniament en les dues finques, l'ordre de les cales s'ha establert seguint l'ordre d'obertura de cadascuna d'elles.

7. METODOLOGIA

Registre estratigràfic

La metodologia utilitzada per aquesta intervenció es basa en el mètode de registre Harris / Carandini, que consisteix en el registre objectiu i en la documentació exhaustiva de restes i estrats, utilitzant per això un model de fitxes específiques.

Topografia i planimetria

Durant el treball de camp, s'han realitzat un total de 17 plantes arqueològiques, i 9 seccions de detall, totes elles dibuixades a escala 1/20. Finalment, durant els treballs de gabinet, les restes documentades en planta s'han digitalitzat i vinculat geogràficament amb les coordenades UTM. A part, s'ha considerat digitalitzar la secció corresponent a la cala 1 per tal de facilitar la interpretació de la seqüència estratigràfica en aquesta part de l'edifici. La planimetria ha estat tractada informàticament amb AutoCAD 2008.

Documentació fotogràfica

Per tal de deixar una constància visual dels treballs realitzats, així com de les restes aparegudes, s'ha realitzat un registre fotogràfic exhaustiu, utilitzant-se el format digital.

8. RESULTATS DE LA INTERVENCIÓ

8.1. Sectors o finques

Finca nº 67-69 del carrer St Pere Més Baix

Cales 2, 3, 4 i 5

Hem agrupat la descripció d'aquestes cales, en primer lloc perquè els resultats obtinguts són gairebé comuns a les quatre cales, i en segon lloc, perquè comparteixen un mateix espai o àmbit. Totes elles s'han realitzat a la part posterior de la finca número 67-69.

Els treballs arqueològics en aquest sector de l'immoble han permès identificar diferents elements d'època medieval, moderna i contemporània que seguidament passem a detallar.

L'estrat geològic natural aflora a una cota molt alta, tot just, uns 25 cm per sota de l'actual paviment de gres. Aquest estrat geològic (UE 13) es troba foradat per nombrosos retalls indeterminats de plantes irregulars, reblerts majoritàriament amb ceràmica de la segona meitat del segle XVIII i principis del XIX (**UE 23, 29, 31 i 33**). Únicament el retall **UE 15** documentat a la cala 2, conté un rebliment amb ceràmica del segle XIV. Tots aquests retalls s'han excavat parcialment, degut al limit d'excavació permès, per tant, la cronologia dels seus rebliments és aproximada i no definitiva.

Cobrint el geològic i tots aquests retalls, trobem un estrat d'anivellament (**UE 11**) previ a la construcció del paviment de rajola cuita (**UE 10**) construït amb peces de 29 x 29 x 3.5 cm present a tota la finca, i situat entorn a principis del segle XIX. Just sota d'aquest paviment, i únicament present a les cales ubicades a l'est de la finca (cala 4 i 5), documentem clavegueres (UE 21) i una conducció de plom (UE 27), aquesta última pròpia d'una refecció molt posterior. En conjunt, pensem que aquest paviment de rajoles cuites seria coetani a l'actual edifici, datat entorn la primera meitat del segle XIX, i caracteritzat per les obertures construïdes amb pedra massissa.

Per sobre d'aquest paviment de rajoles, trobem un paviment hidràulic de principis del segle XX (**UE 09**), el qual utilitza peces de 20 x 20 x 1.5 cm. I finalment, trobem la pavimentació actual formada per un gres de color gris (UE 08) que també cobreix tota la planta baixa.

Cala 8

Aquesta cala en forma de rasa allargada, semblant a la cala 7 excavada a la finca nº71, s'ha realitzat per encabir els nous serveis que es subministraran a l'interior de la finca nº 67-69.

Les restes arqueològiques documentades tenen una certa continuïtat amb els resultats obtinguts a les cales 2, 3, 4 i 5, corresponents a estructures emmarcades en època moderna i contemporània. És a dir, en aquesta àrea de l'immoble a tocar del carrer Sant Pere Més Baix, continuen apareixent la successió de paviments (UE 8, 9, i 10) documentats a la part posterior de l'edifici, i l'estrat geològic, continua apareixent a pocs centímetres de la superfície.

A part d'això, la riosta de la façana principal (UE 97) talla una estructura indeterminada (**UE 127**) construïda amb pedres i morter de calç rebaixat amb terra (morter ataronjat), atribuïble, a priori, a època medieval, doncs talla un estrat d'amortització d'un retall (**UE 111**) que conté material ceràmic del segle XIV i XV. Cal esmentar però, que aquesta estructura es troba just al tall de la rassa, fet que impossibilita una valoració objectiva de les seves característiques formals.

Al centre i nord de la rasa, i cobert per l'estrat d'anivellament (UE 11) esmentat a les cales 2, 3, 4 i 5, apareixen 4 estructures negatives que retallen l'estrat geològic (UE 13).

Si bé aquests retalls (**UE 113, 115, 116**) no s'han pogut excavar en la seva totalitat, tant en extensió com en profunditat, sí que podem afirmar que consisteixen en grans retalls reblerts majoritàriament amb materials moderns del segle XVI - XVII sense una funcionalitat clara.

Cal esmentar també la localització de dos canalitzacions (**UE 100 i 105**) que es troben relacionades o parcialment cobertes pel paviment de toves UE 10.

Finca nº 71 del carrer St Pere Més Baix

Cala 1 i 9

Durant el procés d'excavació de la cala 1 s'han identificat diverses estructures amb una cronologia que s'estén entre època medieval i època contemporània. A continuació entrarem a descriure aquestes estructures més detalladament.

D'època medieval tenim, com a més antic, la presència de dos retalls (UE 56 i 68) practicats al geològic (UE 55) amb una funcionalitat clara d'extracció d'argila, donada la documentació en les seves parets de les marques de la eina que s'utilitzà per la seva excavació. El retall UE **56** presenta una planta circular, i té una profunditat d'uns 35 cm, en canvi, el retall UE **68**, excavat parcialment, dibuixa una planta a priori, més ovalada, i té una profunditat d'uns 95 cm. Els dos retalls es rebleixen entorn el segle XIV.

Aquests dos retalls suposadament d'extracció d'argila i els seus rebliments es troben tallats per dues estructures construïdes mitjançant la tècnica de l'encofrat perdut. Per una banda, un mur (**UE 05**) amb una orientació aproximada nord-oest - sud-est i una potència conservada d'uns 35 cm que talla el retall UE 56. Se situa a la banda sud de la cala i està construït amb pedres irregulars de mida mitjana i petita lligades amb morter de calç molt rebaixat amb terra.

Aquesta estructura es troba tallant un rebliment del segle XIV i és reblert per un del segle XV-XVI, fet que situa la construcció entorn segle XV-XVI.

D'altra banda, i lligat físicament a l'anterior, trobem un pou de planta circular (**UE 70**) amb un diàmetre interior d'1 metre aproximadament que talla el retall UE 68. La part superior del pou, tot i està escapçada pel pas de la claveguera (UE 35) està construït amb blocs de pedra quadrangulars ben treballats. Es conserven dues filades d'aquest blocs, per sota de les quals el pou es troba despulat trobant-se directament excavat a l'estrat geològic d'argiles. La profunditat de l'estructura ens és desconeguda ja que només queda afectada 1.5 metres de profunditat per sota el paviment actual.

El material d'amortització del pou ens ofereix una cronologia aproximada entorn el segle XVIII, cosa que posa de manifest un dilatat ús de l'estructura.

Cal esmentar que a la cala 9 apareix un mur (**UE 129**) amb les mateixes característiques constructives i lligat físicament als anteriors amb una amplada d'uns 55 cm i que transcorre perpendicularment al mur UE 05. La presència d'aquesta estructura evidencia la divisió de dos àmbits en aquest moment.

D'època contemporània tenim nombroses estructures, les quals afectaren parcialment els elements de la fase anterior.

En primer lloc, l'estructura indeterminada (**UE 81**) es localitza a l'extrem nord-est de la cala, i farceix un retall (**UE 07**) efectuat directament a l'estrat geològic (UE 55). L'estructura presenta una forma irregular que en el seu interior hi trobem un espai quadrangular pavimentat amb lloses de pedra i maó pla disposats de forma molt acurada. Les lloses d'aquest paviment, en nombre de tres, estan disposades de forma simètrica: dues quadrangulars de dimensions considerables (100 x 50 cm) en els extrems i en el centre, entre les dues anteriors, una llosa més petita (30 x 54 cm) també quadrangular. Les parets conserven un revestiment de maó pla disposats en vertical. A l'extrem nord d'aquest espai trobem un possible accés ara tapiat que es troba dividit per un pilar de planta quadrangular obrat amb pedra i maó.

Pel que fa a la possible funcionalitat de l'estructura, tot i que ens és desconeguda, podem descartar que es tracti d'una estructura de combustió atès que no hi ha cap mena d'indici en aquest sentit. Només ens podem aventurar que es tracti d'una base d'algun element de tipus industrial o simplement d'algun tipus d'amagatall o similar.

Pel que fa a la cronologia, va ser amortitzada per un estrat de runa (**UE 37**) amb material ceràmic del segle XVIII-XIX. Aquest fet sumat a les seves característiques constructives ens fan situar l'estructura a finals d'època moderna o principis d'època contemporània (s. XVIII-XIX).

A la banda sud-est de l'estructura UE 81, hem documentat un possible pilar quadrangular (**UE 06**) construït amb pedra, maó i morter de calç blanc. Per la seva situació, pensem que està relacionat d'alguna manera amb l'estructura anterior, però no existeix connexió física.

Finalment, pel què fa a la cala 1 i 9 hem documentat la xarxa de clavegueram de l'edifici actual. Les clavegueres (**UE 35, 40 i 82**), fins fa poc encara en ús, es troben construïdes amb materials contemporanis (morter pòrtland) i aprofitant materials antics (rajoles decorades del s. XIX). Aquesta estructura creua la cala per la banda sud-oest, i afecta directament el pou (UE 70).

En darrer terme, esmentem part d'un paviment de lloses de pedra (**UE 04**), que es trobava molt malmès i fragmentat, i fins i tot descontextualitzat, fet que ens fa pensar en una reutilització de les lloses per anivellar la superfície de l'àmbit un cop reblerta l'estructura UE 81). A la dreta d'aquest, i adossat a la part est de la finca, també trobem una estructura contemporània (**UE 39**) de reforç de la paret mestre, construïda amb maó i ciment pòrtland. Tota la superfície de l'àmbit es trobava pavimentada amb un enrajolat hidràulic (UE 01) del segle XX.

Cala 6

La cala 6 s'ha realitzat entre el passadís d'entrada i el cel obert de la finca del número 71. Els treballs arqueològics en aquesta cala han permès identificar diferents elements d'època moderna i contemporània que seguidament passem a detallar.

La part central de la cala està ocupada per la riosta de la façana interior de la finca (**UE 58**), construïda amb pedres irregulars, maons i morter de calç, que, amb una

orientació paral·lela al carrer subdivideix la cala en dos espais diferenciats amb resultat estratigràfic també diferenciat. Així, el costat de la riosta que dona al passadís d'entrada, trobem, sota la pavimentació actual, diversos estrats d'anivellament relacionats amb la finca actual. Sota aquests estrats apareix directament l'estrat geològic (UE 55) retallat per les rases de construcció de la riosta i del mur lateral de càrrega de l'edifici (UE 76). Al costat de la cala que ocupa part del cel obert, sota el nivell de paviment actual, trobem les restes de dues estructures indeterminades (UE-59 i 60) també presents a la cala 9 i construïdes amb maons i morter de calç blanc que semblen funcionar amb l'edifici actual doncs s'hi recolzen directament. Tant la riosta de l'edifici (pel que fa a aquest costat de la cala) com aquestes estructures estaven construïdes amb encofrat perdut, de manera que el seu retall de construcció tallava un estrat de rebliment (UE 61) que ha proporcionat material ceràmic que podem situar cronològicament de finals del segle XVII – principis del segle XVIII. Aquest estrat amortitzava un paviment (UE 79) construït amb maó pla, que es conservava de forma parcial. L'estrat de preparació d'aquest paviment ha proporcionat alguns fragments ceràmics que podem situar entre els segles XV i XVI per la qual cosa la cronologia d'aquesta estructura, òbviament, s'ha de situar entre aquest moment i principis del segle XVIII.

Directament sota la preparació del paviment UE 79 apareixia l'estrat geològic de la zona que, en aquest punt, se situa uns 50 cm més baix que la cota a la que apareix al costat oposat de la riosta. Sembla força probable que la riosta UE 59 cobreixi una possible estructura anterior que delimitaria el paviment UE 79 pel seu costat sud.

Finalment, pel que fa a aquesta cala, cal fer esment de la documentació de la continuació de la xarxa de clavegueram localitzada a la cala 1, a la qual s'hi afegixen tres ramals més (UE 41, 42, 84).

Cala 7

Durant el procés d'excavació de la cala 7 s'han identificat diverses estructures amb una cronologia que s'estén entre època medieval i època contemporània.

En aquesta àrea de la finca 71, l'estrat geològic (UE 55) també apareix a una cota molt alta, a pocs centímetres de l'actual nivell d'ús.

D'època medieval tenim, únicament, un mur (UE 96) amb les mateixes característiques constructives que les estructures medievals localitzades a la cala 1 i 9, és a dir, utilitzant pedres irregulars de mida mitjana i petita lligades amb morter de calç rebaixat amb terra. Aquesta estructura es localitza a l'extrem més septentrional de la rasa, a tocar de la cala 6, i es troba molt afectat per les nombroses construccions posteriors que l'envolten, sobretot les pròpies de l'edifici actual (UE 75, 95, 72, 77). Degut a aquesta afectació, no podem extreure'n les seves dimensions d'amplada i profunditat. Amb tot, si podem afegir que l'estructura per la banda sud-oest és construïda retallant el geològic, i per tant, mitjançant la tècnica d'encofrat perdut, molt semblant al mur UE 05 de la cala 1.

D'època moderna trobem tres estructures negatives de funcionalitat incerta que retallen el geològic. Si bé tenen característiques físiques molt similars als retalls medievals documentats a gran nombre de cales realitzades, els estrats que rebleixen aquests, donen una cronologia compresa entre finals del segle XVI i segle XVII. Dos d'aquests retalls es troben a la meitat sud-est de la rasa, i el darrer a l'extrem nord-oest. Aquest retall (UE 125) es troba molt afectat per les construccions posteriors, i conserva una potència indeterminada. En canvi, els retalls UE 85 i 86 conserven una potència

major, compresa entre els 40 i 70 cm. Aquests dos últims presenten una planta presumptament ovalada. Tots aquests retalls s'estenen tant en direcció nord-oest com cap al sud-est.

De finals d'època moderna i principis d'època contemporània, i al llarg de tota la rasa, destaca, a la banda nord, la fonamentació del mur (**UE 44**), el qual subdividí, entorn el segle XVIII, un espai molt més ampli, possiblement d'època medieval. Aquesta fonamentació és construïda amb els materials més utilitzats en aquesta època, com són la pedra, el maó i el morter de calç blanc. Alhora, aquesta fonamentació s'entrega a la riosa (**UE 88**) de la façana principal, i per tant coetània a la primera.

L'àmbit, a la banda sud, és revestit amb un paviment (**UE 45**) de rajols rectangulars disposats amb conjunts o dibuixos diferents, tot predominant l'enrajolat conegut com "a la mescla". Funcionant amb aquest nivell d'ús i adossat al mur mitger (**UE 44**), documentem una petita estructura (**UE 48**) de 60 cm de llarg i 20 d'ample identificable possiblement com algun tipus de recollidor de líquids semisoterrat, obrat amb maons i morter de calç, reducte d'algun tipus d'activitat artesanal en aquest àmbit.

Relacionat amb aquestes darreres estructures, a la part posterior de la cala i adossat al mur mitger abans descrit i el mur de tancament posterior (**UE 95**), trobem una estructura soterrada uns 80 cm per sota del nivell de circulació, formada per un paviment mixt de lloses de pedra i maons (**UE 91**), d'uns 3 metres de llargada, flanquejat per dos murets (**UE 49** i **121**) que el delimiten. En conjunt, aquesta estructura podria tractar-se d'algun tipus de dipòsit que l'actual afectació no ens permet veure en extensió. Aquesta estructura es troba reblerta amb materials ceràmics del segle XVIII XIX.

En darrer terme, i cobrint totes aquestes estructures, tenim ja l'actual nivell de trepig, format per un paviment hidràulic de principis del segle XX (**UE 43**).

9. AFECTACIÓ DE LES RESTES ARQUEOLÒGIQUES

En motiu de l'obra de construcció, la major part de restes arqueològiques s'han vist afectades parcialment i només cinc dels murs totalment (veure quadre en Annex 7).

10. CONCLUSIONS

La intervenció arqueològica duta a terme al carrer Sant Pere Més Baix números 67-69 i 71, ha posat de manifest l'existència de restes arqueològiques a l'indret.

Les 9 cales efectuades han permès documentar diverses estructures que s'han inscrit cronològicament en quatre grans fases constructives:

Fase I. Anterior segle XV: definida per l'existència de tres estructures negatives excavades al geològic, una localitzada al centre de la finca nº 67-69 (**UE 15**), i les dues restants localitzades a la part posterior de la finca nº 71 (**UE 56** i **68**). Aquestes darreres corresponen a retalls per extracció d'argila, doncs s'observa en el seu perfil, les marques deixades per l'eina amb la que es va realitzar el buidatge de terres original. Cal esmentar, que a pocs metres de la intervenció, concretament a la finca nº 81-87

del carrer Sant Pere Mitjà, es van documentar l'any 2008 quatre estructures amb les mateixes característiques i emmarcades cronològicament al segle XIII (Nebot, inèdit).

Fase II. Segle XV - XVII: en aquesta fase s'han inclòs diversos murs o fonaments (UE 05, 70, 127 i 129) que, en alguns casos, retallaven estrats plenament medievals, però al trobar-se reblerts per estrats amb material ceràmic del segle XV-XVI, fa recular la cronologia, encara que la tipologia constructiva de les estructures ens faci pensar en estructures d'època medieval. Possiblement relacionat amb aquestes estructures, però sense material associat fidedigne, també incloem el mur UE 96 i el paviment UE 79, aquest últim més propi del segle XVII.

Dins d'aquesta fase també hem inclòs nombrosos retalls practicats al geològic, tots ells tallats per l'edifici actual datat entorn la segona meitat del segle XVIII i principis del segle XIX emmarcat, com veurem, a la fase III.

Fase III. Segona meitat del segle XVIII i principis del segle XIX: definim aquesta fase com la reedificació de les dues finques, sobreposant-se en alguns casos en estructures medievals (presència d'un arc de pedra de mig punt al mur mitger més occidental de la finca 71), o projectant noves particions. En el primer cas, podríem esmentar les dues façanes principals i interiors dels edificis (UE 58, 88 i 97), i en el segon cas, la construcció del mur UE 44 i 95.

En aquesta fase també incloem l'estructura indeterminada (UE 81) localitzada a la cala 1, el paviment mixt de lloses i maons (UE 91) que funciona al el mur UE 44. Pel que fa a la finca dels nº 67-69, tenim nombrosos retalls reblerts amb material propi d'aquest moment.

Fase IV. Principis segle XIX: aquesta fase l'hem definit com el moment de desús de les estructures anteriors i la construcció dels paviments (UE 10 i 45) que regularitzen els terres de les dues finques. És una fase relativa vers l'anterior, definida bàsicament per les relacions físiques estratigràfiques, però creiem que immediatament posterior a l'anterior. Es troba directament lligada a la reforma integral de l'edifici definida en la fase III.

Fase V. Principis segle XX: la darrera fase es caracteritza bàsicament per la construcció dels nombrosos paviments hidràulics, presents a gairebé totes les cales realitzades. Aquests paviments, en el cas de la finca nº 71, cobreixen un sistema de clavegueres construït amb ciment pòrtland (UE 35), i un enllosat de pedres sense context (UE 04).

En tot cas, i a tall de conclusió, la parcialitat de la superfície excavada així com les característiques de l'estratigrafia documentada no ens han permès concretar una cronologia més precisa per a les estructures de la fase I i II, per la qual cosa, esperem que futures intervencions a la zona puguin aportar més dades al respecte.

11. BIBLIOGRAFIA

- ALBERTÍ, S.; SANTANACH, J. (2000) *La rajola catalana de mostra dibuixada per Salvador Miquel*. Barcelona.
- AUTORS DIVERSOS (1982), *Gran Geografia Comarcal de Catalunya*. Volum 8, *el Barcelonès i el Baix Llobregat*. Barcelona
- AINAUD, J.; GUDIOL, J.; VERRIÉ, F.P. (1947), *La ciudad de Barcelona*. Madrid. Col. Catálogo Monumental de España.
- BATLLORI, A, LLUVIÀ, LI. M. (1974), *Ceràmica catalana decorada*. Barcelona.
- BELTRÁN, J. (2007), "Pisa arcaica i vaixel·la verda al segle XIII. L'inici de la producció de pisa decorada en verd i manganès a la ciutat de Barcelona", a: *QUARHIS*, Època II, núm. 3. Pàgs. 138-158. Barcelona.
- CARRERAS, F. (1913?-1918?), *Geografia General de Catalunya; dirigida per Francesch Carreras y Candi. Vol. 5 - La Ciutat de Barcelona*. Barcelona.
- ISBERT, F., ANDREU, C. (Coord.) (2006), *Sa Raval des Castell. La història d'un poble a través del material arqueològic*. Maó.
- LLORENS, J. (1977), *Plats i pots de ceràmica catalana. Segles XV al XVII*. Barcelona.
- MIQUEL, J. (Inèdit). Memòria de la intervenció arqueològica realitzada al carrer de Sant Pere Mitjà, 20 i carrer Sant Pere Més Baix, 35 (2008).
- NADAL, E. (Inèdit). Memòria de la intervenció arqueològica realitzada al carrer de Sant Pere Més Baix, 55 (2009).
- NEBOT, N. (Inèdit). Memòria de la intervenció arqueològica realitzada al carrer de Sant Pere Mitjà, 81-87 (2008).
- TELESE, A. "Les sèries de Poblet. Addicions". Dins de: *Butlletí Informatiu de Ceràmica*, núm. 35, pàgs. 30-31. 1987

ANNEX 1. DOCUMENTACIÓ ADMINISTRATIVA



Expedient 437 K121 NB 2010/1-5486 d'autorització de la intervenció preventiva a: carrer de Sant Pere Més Baix, 67-69, 71, de Barcelona (Barcelonès), segons el procediment establert en l'article 14 i següents del Decret 78/2002, de 5 de març, del reglament de protecció del patrimoni arqueològic i paleontològic.

Fets

1. En data 4 de maig de 2010 (registre d'entrada núm. 000943/0401E) els senyors Josep Miró Gilabert, president de la Cooperativa POR FONT, SCCL, i Ferran Puig i Verdager, director del Servei d'Arqueologia del Museu d'Història de la Ciutat de Barcelona, van sol·licitar una autorització d'intervenció preventiva de control i excavació arqueològica a: carrer de Sant Pere Més Baix, 67-69, 71, de Ciutat Vella, Barcelona (Barcelonès), sota la direcció de l'arqueòleg Josep Cruells i Castellet (ACTIUM PATRIMONI CULTURAL, SL), del 17 de maig al 18 de juny de 2010.
2. El 18 de maig de 2010 el tècnic arqueòleg dels Serveis Territorials a Barcelona, va emetre informe favorable sobre la sol·licitud esmentada. Atès que les dates d'execució sol·licitades no s'ajusten al que preveu l'article 15.3 del Decret 78/2002 sobre els terminis de resolució de la sol·licitud, es proposa un canvi de dates de la intervenció.
3. El 18 de maig de 2010, el Servei d'Arqueologia i Paleontologia va proposar autoritzar la intervenció.

Motivació

Obres de fonamentació i rehabilitació de les finques.

Fonaments de dret

1. Article 47 i següents de la Llei 9/1993, de 30 de setembre, del patrimoni cultural català (DOGC núm. 1807, d'11.10.1993).
2. Article 14 i següents del Decret 78/2002, de 5 de març, del Reglament de protecció del patrimoni arqueològic i paleontològic (DOGC núm. 3594, de 13.3.2002).
3. Decret 136/2008, d'1 de juliol, de reestructuració del Departament de Cultura i Mitjans de Comunicació (DOGC núm. 5170, de 10.7.2008); i Resolució CMC/254/2010, de 8 de gener, de delegació de competències de la persona titular de la Direcció General del Patrimoni Cultural en les persones directores dels Serveis Territorials del Departament de Cultura i Mitjans de Comunicació (DOGC núm. 5566, de 12.2.2010).

Per tot això,

RESOLC

1. **Autoritzar** la realització d'una intervenció arqueològica preventiva d'acord amb les dades i condicions següents:

Muntaner, 221
08036 Barcelona
Telèfon 933 63 28 70
Fax 933 63 28 78



Generalitat de Catalunya
Departament de Cultura
i Mitjans de Comunicació
Serveis Territorials a Barcelona

Data 19 MAIG 2010

Faig constar que aquesta fotocòpia
reproduceix fidelment l'original.



Lloc de la intervenció: carrer de Sant Pere Més Baix, 67-69, 71, de Barcelona (Barcelonès).
Persona o institució autoritzada: Cooperativa POR FONT, SCCL.
Direcció de la intervenció arqueològica: Josep Cruells i Castellet (ACTIUM PATRIMONI CULTURAL, SL).
Activitat autoritzada: control i excavació preventiva.
Termini de realització de la intervenció: del 19 de maig al 18 de juny de 2010.
Lloc de dipòsit provisional de les restes: Museu d'Història de Barcelona.

La intervenció arqueològica o paleontològica autoritzada haurà de ser realitzada en els termes descrits en la documentació presentada per a la tramitació de l'expedient i d'acord amb les disposicions de la Llei 9/1993, del patrimoni cultural català, i del Decret 78/2002, del reglament de protecció del patrimoni arqueològic i paleontològic.

El termini de dos anys previst per a la presentació de la memòria, s'entendrà que comença a comptar a partir del dia en què ha finalitzat la intervenció.

2. Notificar aquesta resolució, que no exhaureix la via administrativa, a la persona o entitat interessada i comunicar-li que contra aquesta pot interposar-hi recurs d'alçada davant el conseller de Cultura i Mitjans de Comunicació, en el termini d'un mes a comptar de l'endemà de la recepció d'aquesta notificació.

Notificar, així mateix, aquesta resolució a l'ajuntament del municipi afectat, i comunicar-li que contra aquesta pot interposar-hi recurs contenciós administratiu davant el Tribunal Superior de Justícia de Catalunya, en el termini de dos mesos a comptar de l'endemà de la recepció d'aquesta notificació. Potestativament, dins el mateix termini, podrà efectuar el requeriment previ previst a l'article 44 de la Llei 29/1998, de 13 de juliol, de la jurisdicció contenciosa administrativa.

P.d. Resolució CMC/254/2010, DOGC 12.2.2010

La directora Territorial

Lina Casanovas i Esclusa

Barcelona, 18 de maig de 2010.



Generalitat de Catalunya
Departament de Cultura
i Mitjans de Comunicació
Serveis Territorials a Barcelona

Data 19 MAIG 2010

Faig constar que aquesta fotocòpia
reprodueix fidelment l'original.



de Catalunya

Departament de Cultura i Mitjans de Comunicació

Direcció General del Patrimoni Cultural

Expedient 437 K121 N-B 2010/2-5643 sobre la sol·licitud de tractament de restes arqueològiques no extretes a: Sant Pere Més Baix 67-69, 71 de Barcelona (Barcelonès), segons el procediment establert en l'article 30 i següents del Decret 78/2002, de 5 de març, del reglament de protecció del patrimoni arqueològic i paleontològic.

Antecedents

En data 18 de maig de 2010 els Serveis Territorials a Barcelona autoritzen una intervenció de control i excavació sota la direcció de Josep Cruells i Castellet (ACTIUM PATRIMONI CULTURAL, SL) a: carrer de Sant Pere Més Baix, 67-69, 71, de Ciutat Vella, Barcelona (Barcelonès), del 17 de maig al 18 de juny de 2010.

Fets

1. En data 9 de juny de 2010 (registre d'entrada núm. 1267/0401E) els senyors Josep Miró Gilabert, president de la cooperativa POR FONT, SCCL, i Ferran Puig i Verdaguer, director del Servei d'Arqueologia del Museu d'Història de Barcelona, van presentar una sol·licitud d'eliminació d'estructures arqueològiques a: Sant Pere Més Baix, 67-69, 71, de Ciutat Vella, de Barcelona (Barcelonès) sota la direcció de l'arqueòleg Josep Cruells Castellet (ACTIUM) dins els terminis autoritzats del 19 de maig al 18 de juny de 2010.
2. D'acord amb l'informe d'afectació dels directors de les intervencions arqueològiques preventives dutes a terme fins a dia d'avui, lliurat conjuntament amb la petició, es proposa el desmuntatge i l'eliminació total o parcial, segons s'escaigui, sota control arqueològic, de les següents unitats estratigràfiques (UE) arqueològiques:
 - UE 04: paviment de lloses de pedra s. XIX-XX (afectació total); UE 05: mur s. XIV-XV (afectació total.); UE 06: estructura-pilar s. XIX (afectació total); UE 35: claveguera s. XX (afectació parcial); UE 39: estructura s. XX (afectació parcial); UE 40: claveguera s. XX (afectació parcial); UE 41: claveguera s. XX (afectació parcial); UE 42: claveguera, s. XX (afectació parcial); UE 58: mur-riostra principis s. XIX (afectació parcial); UE 59: estructura indeterminada s. XIX-XX (afectació parcial); UE 60: estructura indeterminada s. XIX-XX (afectació parcial); UE 70: pou s. XIV-XV (afectació parcial); UE 76: mur-fonamentació principis s. XIX (afectació parcial); UE 79: paviment de rajoles s.XVII-XVIII (afectació parcial); UE 81: estructura s. XIX (afectació parcial); UE 82: claveguera s. XX (afectació parcial); UE 84: claveguera s. XX (afectació parcial).
3. El 14 de juny de 2010 el tècnic arqueòleg dels Serveis Territorials a Barcelona va emetre informe favorable sobre la sol·licitud esmentada, atès que les restes que es demana poder eliminar no tenen entitat patrimonial que justifiqui la seva posada en valor, la seva documentació ha estat exhaustiva, s'han salvat els seus valors culturals i la seva conservació és incompatible amb l'execució del projecte constructiu previst.
4. El 15 de juny de 2010 el Servei d'Arqueologia i Paleontologia va proposar autoritzar la intervenció.

Portaferrissa, 1 (Palau Moja)
08002 Barcelona
Telèfon 933 16 27 40
Fax 933 16 28 25



Generalitat de Catalunya
Departament de Cultura
i Mitjans de Comunicació
Direcció General de Patrimoni Cultural
Servei d'Arqueologia i Paleontologia

Faig constar que aquesta fotocòpia
reproduïx fidelment l'original.

Barcelona, 23 JUNY 2010

Araceli María Culliga
Cap de la Secció d'Actuacions



Motivació

Projecte de rehabilitació arquitectònica de les finques.

Fonaments de dret

1. Article 47 i següents de la Llei 9/1993, de 30 de setembre, del patrimoni cultural català (DOGC núm. 1807).
2. Decret 78/2002, de 5 de març de 2002, del Reglament de protecció del patrimoni arqueològic i paleontològic (DOGC núm. 3594).

Resolució

Per tot això, resolc:

1. **Autoritzar** el tractament de les restes arqueològiques amb les següents dades i condicions:

Activitat autoritzada: Desmuntatge i eliminació de les estructures relacionades al punt 2 dels fets.

Lloc de la intervenció: Sant Pere Més Baix, 67-69, 71, de Ciutat Vella, de Barcelona (Barcelonès).

Persona o institució autoritzada: Cooperativa POR FONT, SCCL.

Lloc de dipòsit provisional de les restes: Museu d'Història de la Ciutat de Barcelona.

El tractament autoritzat haurà de ser realitzat, sota la direcció tècnica de Josep Cruells Castellet (ACTIUM PATRIMONI CULTURAL, SL) dins els terminis de la intervenció arqueològica autoritzada fins al 18 de juny de 2010 i d'acord amb les disposicions de la Llei 9/1993, del patrimoni cultural català i del Decret 78/2002, del reglament de protecció del patrimoni arqueològic i paleontològic, així com en els termes descrits en la documentació presentada per a la tramitació de l'expedient.

2. Notificar aquesta resolució, que no exhaureix la via administrativa, a la persona o entitat interessada i comunicar-li que contra aquesta pot interposar-hi recurs d'alçada davant el conseller de Cultura i Mitjans de Comunicació, en el termini d'un mes a comptar de l'endemà de la recepció d'aquesta notificació.

Notificar, així mateix, aquesta resolució a l'ajuntament del municipi afectat, i comunicar-li que contra aquesta pot interposar-hi recurs contenciós administratiu davant el Tribunal Superior de Justícia de Catalunya, en el termini de dos mesos a comptar de l'endemà de la recepció d'aquesta notificació. Potestativament, dins el mateix termini, podrà efectuar el requeriment

Portaferrissa, 1 (Palau Moja)
08002 Barcelona
Telèfon 933 16 27 40
Fax 933 16 28 25





previ previst a l'article 44 de la Llei 29/1998, de 13 de juliol, de la jurisdicció contenciosa administrativa.

Barcelona, 15 de juny de 2010


Jordi Foca i Armengol
Director general del Patrimoni Cultural

Portaferrissa, 1 (Palau Moja)
08002 Barcelona
Telèfon 933 16 27 40
Fax 933 16 28 25




Generalitat de Catalunya
Departament de Cultura
i Mitjans de Comunicació
Direcció General de Patrimoni Cultural
Servei d'Arqueologia i Paleontologia

3

Faig constar que aquesta fotocòpia
reprodueix fidelment l'original.

Barcelona, 23 JUNY 2010

Araceli María Còlliga
Cap de la Secció d'Arqueologia





Expedient 437 K121 N-B 2010/3 sobre la sol·licitud de pròrroga d'intervenció arqueològica preventiva i de tractament de restes arqueològiques no extretes a: Sant Pere Més Baix 67-69, 71 de Barcelona (Barcelonès), segons el procediment establert en l'article 14, 30 i següents del Decret 78/2002, de 5 de març, del reglament de protecció del patrimoni arqueològic i paleontològic.

Antecedents

1. El 18 de maig de 2010 els Serveis Territorials a Barcelona van autoritzar una intervenció de control i excavació arqueològica sota la direcció de Josep Cruells i Castellet (ACTIUM PATRIMONI CULTURAL, SL) a: carrer de Sant Pere Més Baix, 67-69, 71, de Ciutat Vella, Barcelona (Barcelonès), del 17 de maig al 18 de juny de 2010.
2. El 15 de juny de 2010 la Direcció General de Patrimoni Cultural autoritza el desmuntatge i l'eliminació de restes arqueològiques al carrer Sant Pere Més Baix 67-69, 71 de Barcelona (Barcelonès) sota la direcció de Josep Cruells Castellet (ACTIUM PATRIMONI CULTURAL, SL), dins del termini de la intervenció en curs autoritzada del 19 de maig al 18 de juny de 2010.

Fets

1. El 30 de juny de 2010 (registre d'entrada núm. 1543/0401E) els senyors Josep Miró Gilabert, president de la cooperativa POR FONT, SCCL, i Ferran Puig i Verdaguer, director del Servei d'Arqueologia del Museu d'Història de Barcelona, van presentar una sol·licitud de pròrroga d'intervenció arqueològica preventiva i d'eliminació d'estructures arqueològiques a: Sant Pere Més Baix, 67-69, 71, de Ciutat Vella (Barcelona, Barcelonès) sota la direcció de l'arqueòleg Josep Cruells Castellet (ACTIUM) del 8 al 9 de juliol de 2010.
2. D'acord amb l'informe d'afectació dels directors lliurat conjuntament amb la petició, es proposa el desmuntatge i l'eliminació total o parcial, segons s'escaigui, de les següents unitats estratigràfiques (UE) arqueològiques:
 - UE 10, paviment, s. IX-XX. Afectació parcial.
 - UE 21, claveguera, s. IX-XX. Afectació parcial.
 - UE 100 i 105, canalitzacions, s. IX-XX. Afectació parcial.
 - UE 48, estructura, s. XIX. Afectació total.
 - UE 45, paviment de rajoles, s. VIII-XIX. Afectació parcial.
 - UE 91, paviment de pedra i maó, s. XVIII-XIX. Afectació parcial.
 - UE 49 i 121, mur, s. VIII-XIX. Afectació parcial.
 - UE 44, mur, s. XVIII. Afectació total.
 - UE 88, 95 i 97, mur, s. XVIII. Afectació parcial.
 - UE 127, estructura indeterminada, s. XIV-XV. Afectació total.
 - UE 08, paviment de gres, s. XX. Afectació parcial.
 - UE 09, paviment hidràulic, s. XX. Afectació parcial.



3. El 5 de juliol de 2010 el tècnic arqueòleg dels Serveis Territorials a Barcelona va emetre informe favorable sobre la sol·licitud esmentada, atès que les restes que es demana eliminar no tenen una entitat patrimonial que justifiqui la seva posada en valor, la seva documentació ha estat exhaustiva, s'han salvat els seus valors culturals i la seva conservació és incompatible amb l'execució del projecte constructiu previst.
4. El 6 de juliol de 2010 el Servei d'Arqueologia i Paleontologia va proposar autoritzar la intervenció.

Motivació

Projecte de rehabilitació arquitectònica de les finques.

Fonaments de dret

1. Article 47 i següents de la Llei 9/1993, de 30 de setembre, del patrimoni cultural català (DOGC núm. 1807).
2. Decret 78/2002, de 5 de març de 2002, del Reglament de protecció del patrimoni arqueològic i paleontològic (DOGC núm. 3594).

Resolució

Per tot això, resolc:

1. **Autoritzar** la pròrroga de la intervenció arqueològica i el tractament de restes no extretes amb les següents dades i condicions:

Activitat autoritzada: Control i excavació arqueològica i eliminació total o parcial de les estructures relacionades al punt 2 dels fets.

Lloc de la intervenció: carrer de Sant Pere Més Baix, 67-69, 71, de Ciutat Vella (Barcelona, Barcelonès).

Persona o institució autoritzada: Cooperativa POR FONT, SCCL, i Museu d'Història de Barcelona.

Direcció de la intervenció: Josep Cruells Castellet (ACTIUM PATRIMONI CULTURAL, SL)

Termini de realització de la intervenció: del 8 al 9 de juliol de 2010.

Lloc de dipòsit provisional de les restes: Museu d'Història de la Ciutat de Barcelona.

La intervenció arqueològica o paleontològica autoritzada haurà de ser realitzada d'acord amb les disposicions de la Llei 9/1993, del patrimoni cultural català, i del Decret 78/2002, del Reglament de protecció del patrimoni arqueològic i paleontològic, així com en els termes descrits en la documentació presentada per a la tramitació de l' expedient.

El termini de dos anys previst per a la presentació de la memòria, s'entendrà que comença a comptar a partir del dia en què ha finalitzat la intervenció.



2. Notificar aquesta resolució, tal i com disposa l'article 5.2 del Decret 78/2002, simultàniament a l'ajuntament del municipi afectat i a la persona interessada, amb l'advertiment que:

- Els particulars poden interposar recurs d'alçada contra aquesta resolució davant l'òrgan que l'ha dictat o davant del conseller de Cultura i Mitjans de Comunicació, en el termini d'un mes a comptar des de l'endemà de la recepció de la notificació, d'acord amb l'article 107 en relació amb els articles 114 i 115 de la Llei de règim jurídic de les administracions públiques i del procediment administratiu comú, sens perjudici que es pugui interposar altre recurs que sigui considerat convenient.
- Les administracions públiques podran interposar, d'acord amb el que determina l'article 44 de la Llei 29/1998, de 13 de juliol, de la Jurisdicció Contenciosa Administrativa, recurs contenciós administratiu davant el Tribunal Superior de Justícia de Catalunya, en el termini de dos mesos a comptar des de la notificació. Potestativament, dins el mateix termini, també podran efectuar el requeriment previ que determina el precepte legal abans esmentat.

Barcelona, 6 de juliol de 2010

Resolució signada pel director general del Patrimoni Cultural. Aquest document és vàlid només a efectes de comunicació.

Jordi Roca i Armengol
Director general del Patrimoni Cultural

ANNEX 2. DOCUMENTACIÓ FOTOGRÀFICA



FOTO 1. Façana principals dels edificis n° 67-69 i 71.



FOTO 2. Vista general de la Cala 1 un cop excavada.



FOTO 3. Paviment de lloses de pedra UE 04.



FOTO 4. Claveguera UE 82.



FOTO 5. Sistema de clavegueres UE 35 i 40 que trenquen les estructures medievals UE 05 i 70



FOTO 6. Vista en planta de l'estructura indeterminada UE 81.



FOTO 7. Vista en perspectiva de l'estructura UE 81.



FOTO 8. Vista en planta del mur UE 05 i pou UE 70, els quals tallen els retalls UE 68 i 56.



FOTO 9. Vista del pou des de la banda oest de la cala 1.



FOTO 10. Cales 2, 3, 4 i 5 un cop excavades.



FOTO 11. Vista general de la Cala 2 un cop excavada.



FOTO 12. Vista general de la Cala 3 un cop excavada.



FOTO 13. Cala 4. Claveguera UE 21.



FOTO 14. Vista general de la Cala 5 un cop excavada



FOTO 15. Vista general de la cala 6.



FOTO 16. Clavegueres Ue 35, 41, 42 i 84



FOTO 17. Sota del jaló, estructures indeterminades UE 59 i 60.



FOTO 18. En primer terme el paviment UE 79, darrer seu la riostra UE 58.




FOTO 19. Cala 7. Paviment hidràulic UE 43.




FOTO 20. Cala 7. Paviment de rajoles UE 45.



FOTO 21. Cala 7. Mur mitger UE 44.



FOTO 22. Cala 7. Estructura semisoterrada. Paviment UE 91 i mur UE 49.



FOTO 23. Cala 8. Paviment de toves UE 10.



FOTO 24. Cala 8. Canalització UE 105.



FOTO 25. Cala 8. Estructura indeterminada UE 127 vista en planta.



FOTO 26. Cala 8. Estructura indeterminada UE 127 vista en alçat.



FOTO 27. Cala 8. Retalls UE 113, 115 i 116.



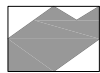
FOTO 28. Vista de la Cala 9.

ANNEX 3. DOCUMENTACIÓ PLANIMÈTRICA

Llegenda Gràfica

PLANTES

LÍMITS



Límit de parcel·la - Edificis afectats



Límit d'excavació arqueològica



Límit d'excavació arqueològica



Límit d'obra



Projecció hipotètica

ESTRUCTURES




Estructures arqueològiques



Paviment maons



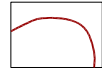
Paviment de toves-rajols



Paviment de morter

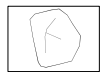


Canalització - rec



Retalls - Estructures negatives


MATERIALS CONSTRUCTIUS



Pedra



Maó massís



Morter



Formigó




Fustes d'encofrat

TEXT



410

Unitats Estratigràfiques



3.48

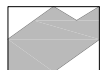
Cotes Altimètriques absolutes



Encintat

SECCIONS I ALÇATS


LÍMITS



Límit de parcel·la - Edificis afectats



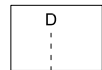
Límit d'excavació arqueològica



Límit d'excavació arqueològica



Límit d'obra



D

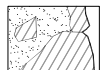
Límit Secció / Alçat



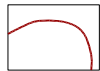
M

Eix de Secció


ESTRUCTURES



Estructures arqueològiques

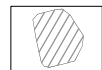


Retalls - Estructures negatives



Estrat arqueològic


MATERIALS CONSTRUCTIUS



Pedra



Maó massís



Morter



Fustes d'encofrat



Formigó

TEXT



271

Unitats Estratigràfiques Positives - Estrats



204

Unitats Estratigràfiques Negatives



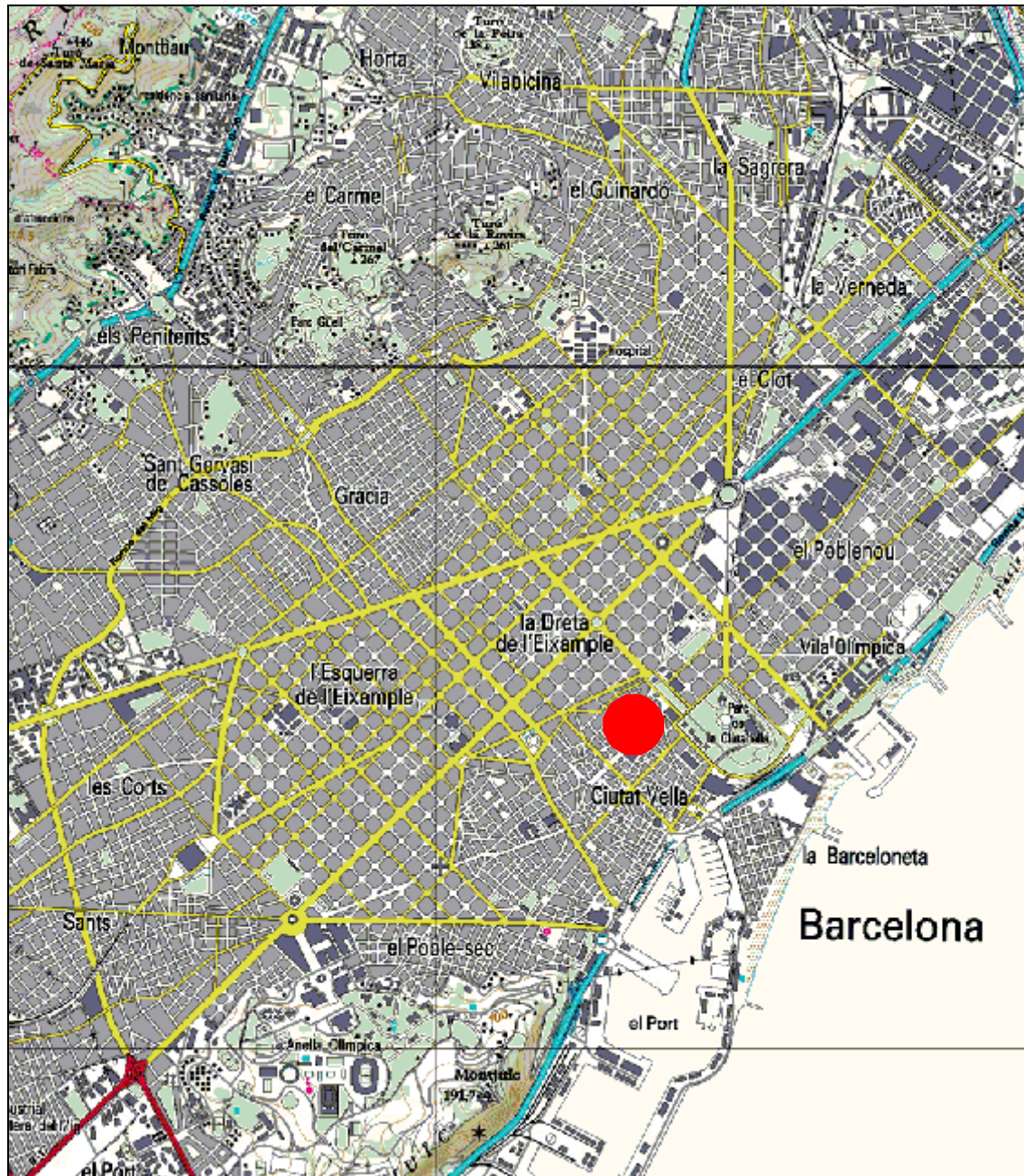
423

Unitats Estratigràfiques Positives - Elements

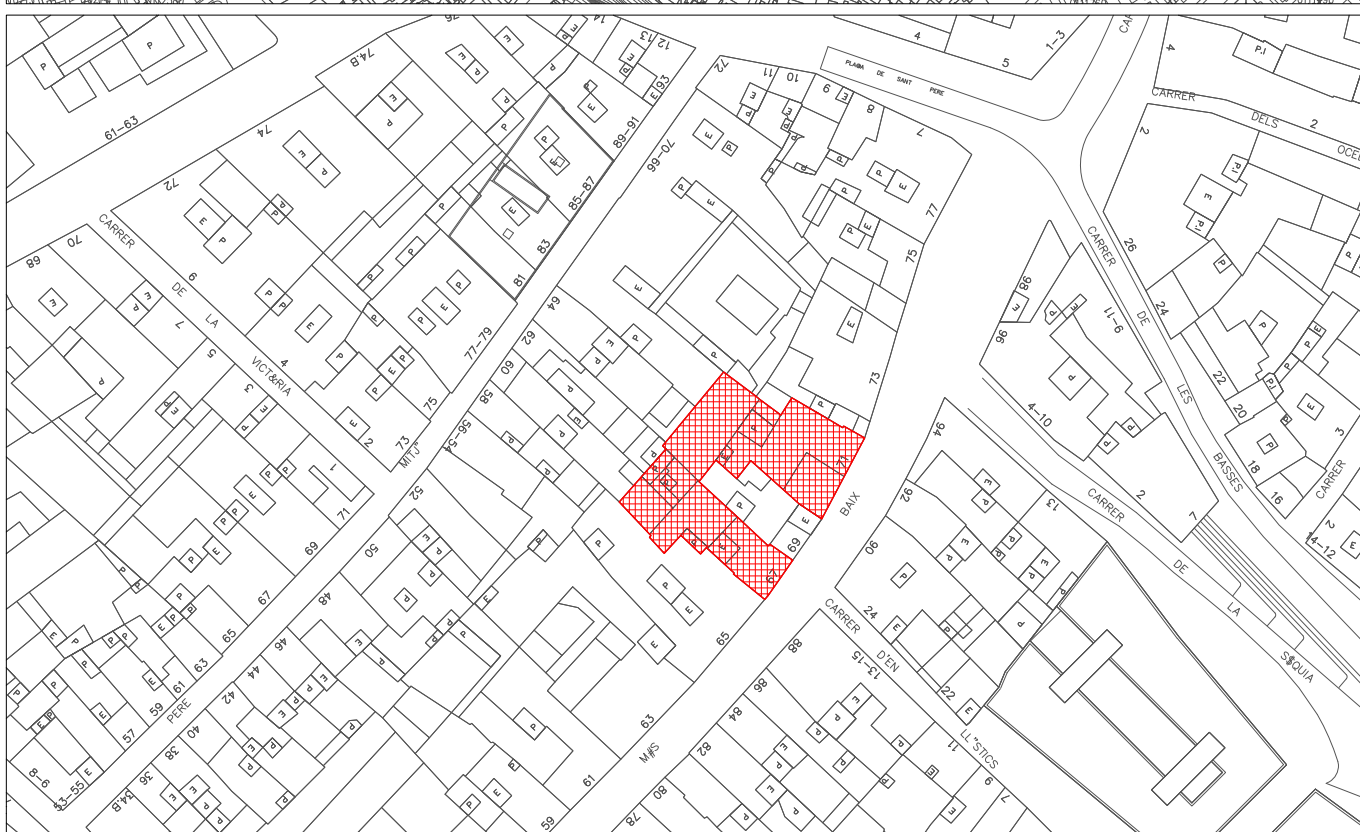
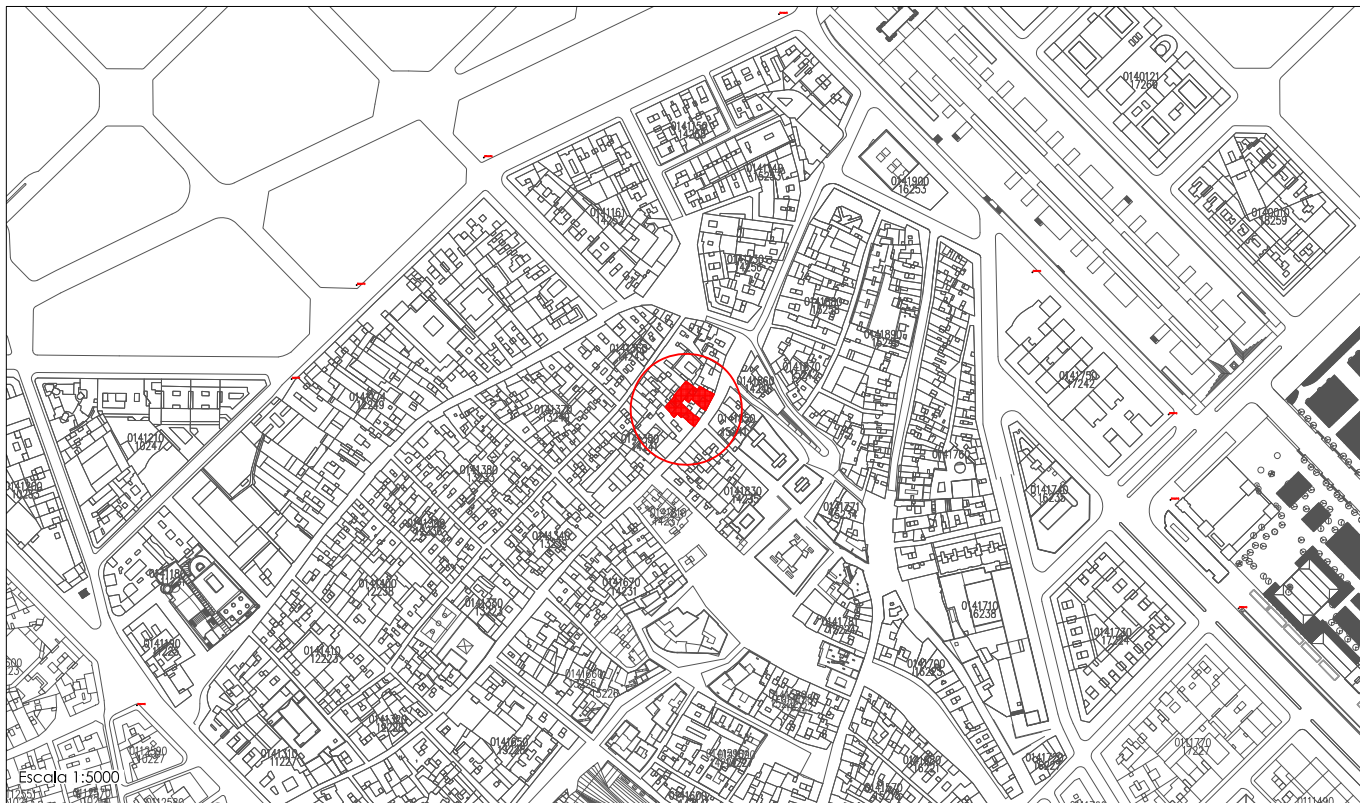



Estrat geològic

PLÀNOL 1: SITUACIÓ DE LA INTERVENCIÓ ARQUEOLÒGICA



Escala 1:50.000



INTERVENCIÓ ARQUEOLÒGICA Carrer Sant Pere Més Baix, 67-69, 71. Barcelona, El Barcelonès	CODI MUHBA 020/10	NÚM.PLÀNOL 1
TÍTOL PLÀNOL Situació de la intervenció		DATA Juliol 2010
PROMOCIÓ I FINANÇAMENT Cooperativa POR FONT, SCCL		ESCALA 1/5000 1/1000
DIRECCIÓ ARQUEOLÒGICA Josep Cruells Castellet		



Fases cronològiques

- FASE I. ANTERIOR SEGLE XV
- FASE II. SEGLE XV - XVII
- FASE III. SEGONA 1/2 XVIII - PRINCIPIS S. XIX
- FASE IV. PRINCIPIS SEGLE XIX
- FASE V. PRINCIPIS SEGLE XX

Lloc de la intervenció
 SANT PERE MÉS BAIX, NÚM.
 67-69, 71. BARCELONA

Codi MUHBA 020/10

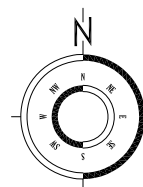
Promoció i finançament
 COOPERATIVA POR FONT, SCCL

Direcció tècnica
 JOSEP CRUELLES CASTELLET

Títol del plànol
 FASES CRONOLÒGIQUES

Escala Núm. plànol
 E1:100 2
 0 1,25 2,5 m

Data Full
 JULIOL 2010 1 de 1





Lloc de la intervenció
 SANT PERE MÉS BAIX, NÚM.
 67-69, 71. BARCELONA

Codi MUHBA 020/10

Promoció i finançament
 COOPERATIVA POR FONT, SCCL

Direcció tècnica
 JOSEP CRUELLES CASTELLET

Títol del plànol
 PLANTA DELS PAVIMENTS
 DOCUMENTATS

Escala **Núm. plànol**
 E1:100 **3**
 0 1.25 2.5 m

Data **Full**
 JULIOL 2010 1 de 1





Legenda gràfica

--- LIMIT D'EXCAVACIÓ ARQUEOLÒGICA

Lloc de la intervenció
 SANT PERE MÉS BAIX, NÚM. 67-69, 71. BARCELONA

Codi MUHBA 020/10

Promoció i finançament
 COOPERATIVA POR FONT, SCCL

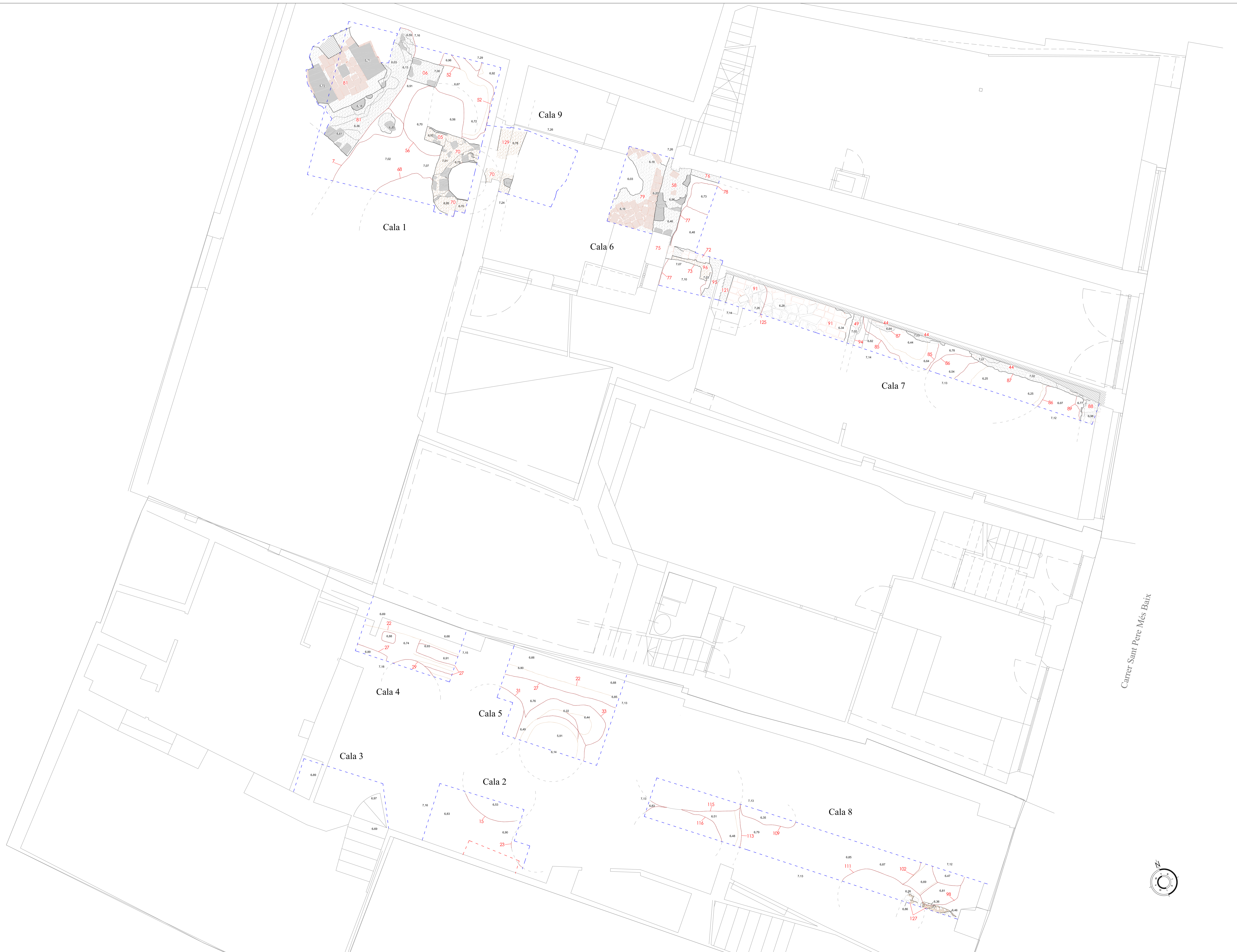
Direcció tècnica
 JOSEP CRUELLES CASTELLET

Títol del plànol
 RESTES ARQUEOLÒGIQUES DOCUMENTADES

Escala Núm. plànol
 E1:40 4

Data **Fuill**
 JULIOL 2010 1 de 2

actium
 ARQUEOLOGIA I PATRIMONI



Legenda gràfica

- - - LÍMIT D'EXCAVACIÓ ARQUEOLÒGICA

Lloc de la intervenció:
SANT PERE MÉS BAIX, NÚM.
67-69, 71, BARCELONA

Codi MUHBA: 020/10

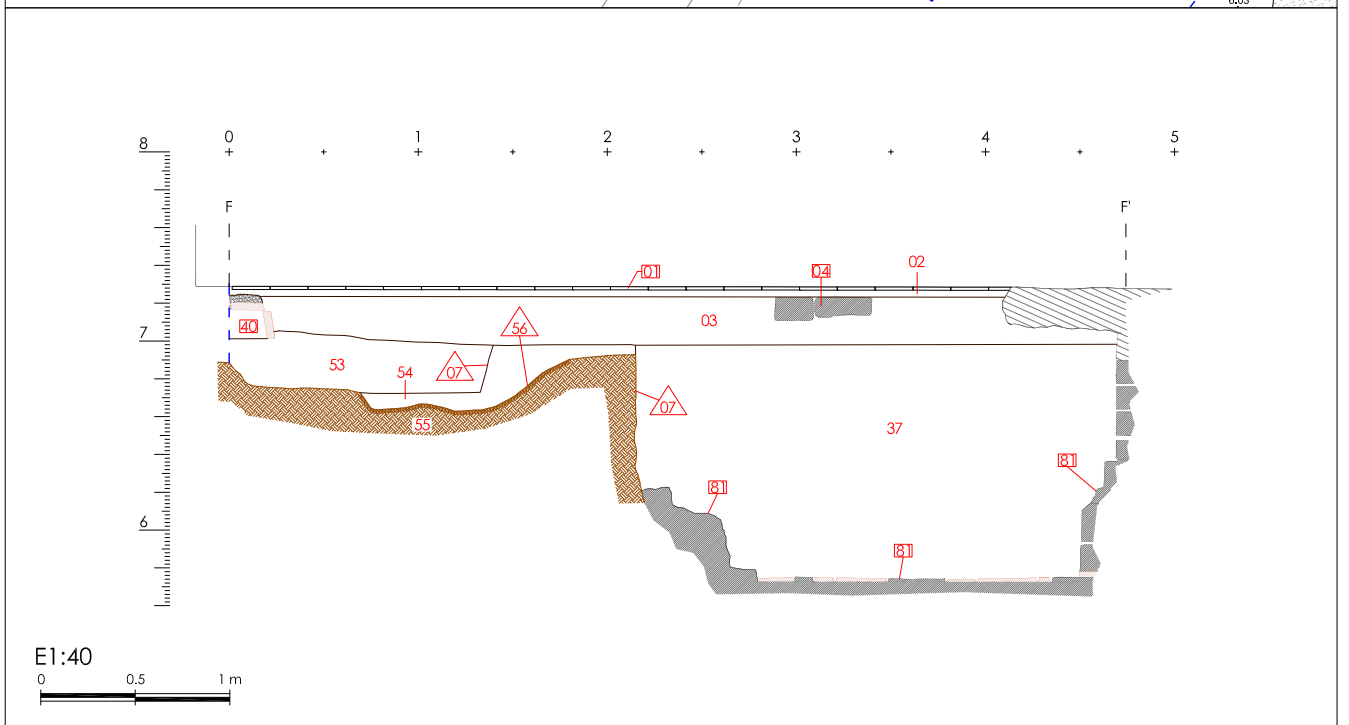
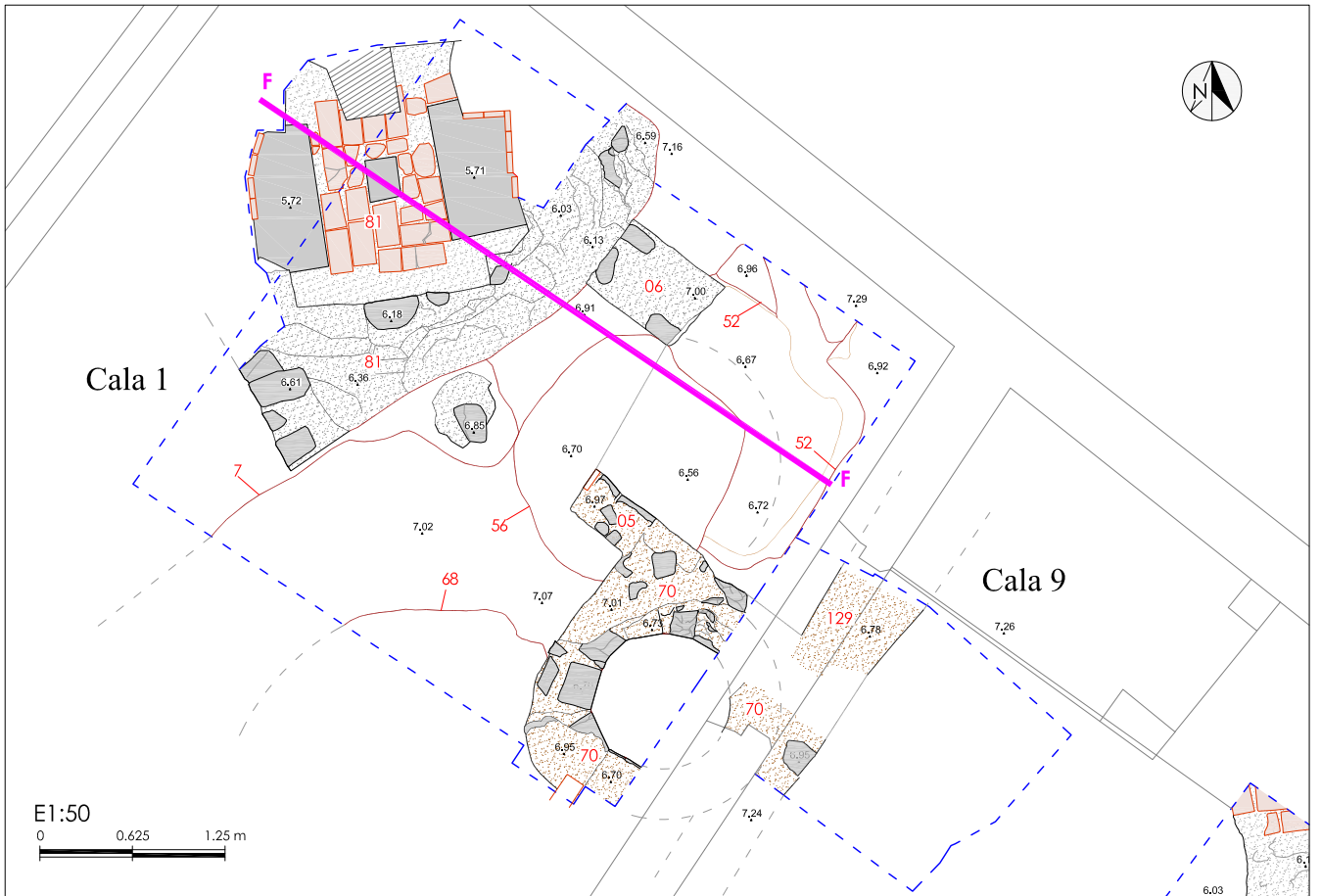
Promoció i finançament:
COOPERATIVA POR FONT, SCCL

Direcció tècnica:
JOSEP CRUELLES CASTELLET

Títol del plànol:
RESTES ARQUEOLÒGIQUES
DOCUMENTADES

Escales: E1:40 Núm. plànol: 4

Data: JULIOL 2010 Full: 2 de 2



INTERVENCIÓ ARQUEOLÒGICA C. SANT PERE MÉS BAIX, 67-69, 71. BARCELONA		TÍTOL PLÀNOL SECCIÓ F-F'		Codi MUHBA 020/10	NÚM.PLÀNOL 5
PROMOCIÓ I FINANÇAMENT COOPERATIVA POR FONT, SCCL		DIRECCIÓ TÈCNICA JOSEP CRUELLS CASTELLET	ESCALA 1/40	DATA JULIOL 2010	actium ARQUEOLOGIA I PATRIMONI

ANNEX 4. UNITATS ESTRATIGRÀFIQUES

INTERVENCIÓ		CODI MUHBA	UE		
Sant Pere més Baix, 67-69, 71		020/10	1		
MUNICIPI	COMARCA	ANY	ZONA/ÀMBIT		
Barcelona	Barcelonès	2007	Cala 1		
TIPUS	FET/ESTRUCTURA	SECTOR			
Estructura					
DEFINICIÓ		Z INF	Z SUP	POTÈNCIA	
Paviment de rajola hidràulica		7,27	7,29	2	
COBREIX:	2, 35	TALLA		FARCEIX	
COBERT PER:		TALLAT PER		FARCIT PER	
S'ADOSSA		IGUAL A			
SE LI ADOSSA		S'UNEIX A			

INTERPRETACIÓ	CRONOLOGIA
Paviment	1900 - 1950

INTERVENCIÓ		CODI MUHBA	UE		
C. Sant Pere més Baix, 67-69, 71		020/10	2		
MUNICIPI	COMARCA	ANY	ZONA/ÀMBIT		
Barcelona	Barcelonès	2007	Cala 1		
TIPUS	FET/ESTRUCTURA	SECTOR			
Positiva					
DEFINICIÓ		Z INF	Z SUP	POTÈNCIA	
Preparació de morter del paviment ue 01		7,16	7,27	11	
COBREIX:	3, 4, 35	TALLA		FARCEIX	
COBERT PER:	1	TALLAT PER		FARCIT PER	
S'ADOSSA		IGUAL A			
SE LI ADOSSA		S'UNEIX A			

INTERPRETACIÓ	CRONOLOGIA
Preparació del paviment	1900 - 1950

INTERVENCIÓ		CODI MUHBA		UE	3
C. Sant Pere més Baix, 67-69, 71		020/10			
MUNICIPI	COMARCA	ANY	ZONA/ÀMBIT		
Barcelona	Barcelonès	2007	Cala 1		
TIPUS	FET/ESTRUCTURA	SECTOR			
Positiva					
DEFINICIÓ		Z INF	Z SUP	POTÈNCIA	
Estrat de regulació i anivellament		6,92	7,17	10 - 25	
COBREIX:	5, 6, 55, 54, 5	TALLA		FARCEIX	
COBERT PER:	2	TALLAT PER		FARCIT PER	
S'ADOSSA		IGUAL A			
SE LI ADOSSA		S'UNEIX A			

INTERPRETACIÓ	CRONOLOGIA
Estrat de regulació i anivellament per a la construcció del paviment de rajoles hidràuliques UE 01.	

INTERVENCIÓ		CODI MUHBA		UE	4
C. Sant Pere més Baix, 67-69, 71		020/10			
MUNICIPI	COMARCA	ANY	ZONA/ÀMBIT		
Barcelona	Barcelonès	2007	Cala 1		
TIPUS	FET/ESTRUCTURA	SECTOR			
Estructura					
DEFINICIÓ		Z INF	Z SUP	POTÈNCIA	
Paviment de lloses de pedra			7,21	10-15	
COBREIX:		TALLA		FARCEIX	
COBERT PER:	2	TALLAT PER		FARCIT PER	
S'ADOSSA		IGUAL A			
SE LI ADOSSA		S'UNEIX A			

INTERPRETACIÓ	CRONOLOGIA
Paviment de lloses de pedra	segle XX

INTERVENCIÓ		CODI MUHBA		UE	5
C. Sant Pere més Baix, 67-69, 71		020/10			
MUNICIPI	COMARCA	ANY	ZONA/ÀMBIT		
Barcelona	Barcelonès	2007	Cala 1		
TIPUS	FET/ESTRUCTURA	SECTOR			
Estructura					
DEFINICIÓ		Z INF	Z SUP	POTÈNCIA	
Estructura indeterminada		6,66	7,01	34	
COBREIX:	TALLA	FARCEIX			
COBERT PER: 3	TALLAT PER 35	FARCIT PER			
S'ADOSSA	IGUAL A				
SE LI ADOSSA	S'UNEIX A				
INTERPRETACIÓ		CRONOLOGIA			
mur medieval		segles XV-XVI			

INTERVENCIÓ		CODI MUHBA		UE	6
C. Sant Pere més Baix, 67-69, 71		020/10			
MUNICIPI	COMARCA	ANY	ZONA/ÀMBIT		
Barcelona	Barcelonès	2007	Cala 1		
TIPUS	FET/ESTRUCTURA	SECTOR			
Estructura					
DEFINICIÓ		Z INF	Z SUP	POTÈNCIA	
Estructura quadrada indeterminada		6,74	7	26	
COBREIX:	TALLA	FARCEIX			
COBERT PER: 3	TALLAT PER	FARCIT PER			
S'ADOSSA	IGUAL A				
SE LI ADOSSA	S'UNEIX A				
INTERPRETACIÓ		CRONOLOGIA			
Fonamentació de pilar o estructura de suport.		XVIII-XIX			

INTERVENCIÓ		CODI MUHBA	UE	
C. Sant Pere més Baix, 67-69, 71		020/10	7	
MUNICIPI	COMARCA	ANY	ZONA/ÀMBIT	
Barcelona	Barcelonès	2007	Cala 1	
TIPUS	FET/ESTRUCTURA	SECTOR		
Negativa				
DEFINICIÓ		Z INF	Z SUP	POTÈNCIA
Retall		5,76	6,98	1,22
COBREIX:	TALLA	55, 54, 53	FARCEIX	
COBERT PER:	TALLAT PER		FARCIT PER	37, 81
S'ADOSSA	IGUAL A			
SE LI ADOSSA	S'UNEIX A			
INTERPRETACIÓ		CRONOLOGIA		
retall per construir l'estructura ue 81		XVIII-XIX		

INTERVENCIÓ		CODI MUHBA	UE	
C. Sant Pere més Baix, 67-69, 71		020/10	8	
MUNICIPI	COMARCA	ANY	ZONA/ÀMBIT	
Barcelona	Barcelonès	2007	Cala 2	
TIPUS	FET/ESTRUCTURA	SECTOR		
Estructura				
DEFINICIÓ		Z INF	Z SUP	POTÈNCIA
Paviment de gres + preparació de morter		7,05	7,15	10
COBREIX:	TALLA		FARCEIX	
COBERT PER:	TALLAT PER		FARCIT PER	
S'ADOSSA	IGUAL A			
SE LI ADOSSA	S'UNEIX A			
INTERPRETACIÓ		CRONOLOGIA		

INTERVENCIÓ		CODI MUHBA	UE		
C. Sant Pere més Baix, 67-69, 71		020/10	9		
MUNICIPI	COMARCA	ANY	ZONA/ÀMBIT		
Barcelona	Barcelonès	2007	Cala 2		
TIPUS	FET/ESTRUCTURA	SECTOR			
Estructura					
DEFINICIÓ		Z INF	Z SUP	POTÈNCIA	
Paviment de rajola hidràulica + preparació de morter		6,99	7,05	6	
COBREIX:	10	TALLA		FARCEIX	
COBERT PER:	8	TALLAT PER		FARCIT PER	
S'ADOSSA		IGUAL A			
SE LI ADOSSA		S'UNEIX A			

INTERPRETACIÓ	CRONOLOGIA

INTERVENCIÓ		CODI MUHBA	UE		
C. Sant Pere més Baix, 67-69, 71		020/10	10		
MUNICIPI	COMARCA	ANY	ZONA/ÀMBIT		
Barcelona	Barcelonès	2007	Cala 2, 3, 4, 5, 8		
TIPUS	FET/ESTRUCTURA	SECTOR			
Estructura					
DEFINICIÓ		Z INF	Z SUP	POTÈNCIA	
Paviment de rajola cuita + preparació de morter		6,98	7,04	6	
COBREIX:		TALLA		FARCEIX	
COBERT PER:	9	TALLAT PER		FARCIT PER	
S'ADOSSA		IGUAL A			
SE LI ADOSSA		S'UNEIX A			

INTERPRETACIÓ	CRONOLOGIA
Paviment de rajols	segle XIX

INTERVENCIÓ		CODI MUHBA	UE	
C. Sant Pere més Baix, 67-69, 71		020/10	11	
MUNICIPI	COMARCA	ANY	ZONA/ÀMBIT	
Barcelona	Barcelonès	2007	Cala 2	
TIPUS	FET/ESTRUCTURA	SECTOR		
Positiva				
DEFINICIÓ		Z INF	Z SUP	POTÈNCIA
Estrat de regulació i anivellament per la construcció del paviment UE 10		6,51	6,93	10 - 42
COBREIX:	TALLA	FARCEIX		
COBERT PER: 10	TALLAT PER	FARCIT PER		
S'ADOSSA	IGUAL A 26, 28			
SE LI ADOSSA	S'UNEIX A			

INTERPRETACIÓ	CRONOLOGIA
	XVII-XVIII

INTERVENCIÓ		CODI MUHBA	UE	
C. Sant Pere més Baix, 67-69, 71		020/10	12	
MUNICIPI	COMARCA	ANY	ZONA/ÀMBIT	
Barcelona	Barcelonès	2007	Cala 2	
TIPUS	FET/ESTRUCTURA	SECTOR		
Negativa				
DEFINICIÓ		Z INF	Z SUP	POTÈNCIA
Retall - rasa arran de mur UE 17 (paret mitgera veí)		6,3	7,15	85
COBREIX:	TALLA	FARCEIX		
COBERT PER:	TALLAT PER	FARCIT PER		
S'ADOSSA	IGUAL A			
SE LI ADOSSA	S'UNEIX A			

INTERPRETACIÓ	CRONOLOGIA

INTERVENCIÓ		CODI MUHBA	UE	13
C. Sant Pere més Baix, 67-69, 71		020/10		
MUNICIPI	COMARCA	ANY	ZONA/ÀMBIT	
Barcelona	Barcelonès	2007	Cala 2	
TIPUS	FET/ESTRUCTURA	SECTOR		
Positiva				
DEFINICIÓ		Z INF	Z SUP	POTÈNCIA
Estrat geològic natural			6,87	
COBREIX:	TALLA	12, 15, 18, 20,	FARCEIX	
COBERT PER:	TALLAT PER		FARCIT PER	
S'ADOSSA	IGUAL A			
SE LI ADOSSA	S'UNEIX A			
INTERPRETACIÓ		CRONOLOGIA		
Subsòl geològic natural de l'indret.				

INTERVENCIÓ		CODI MUHBA	UE	14
C. Sant Pere més Baix, 67-69, 71		020/10		
MUNICIPI	COMARCA	ANY	ZONA/ÀMBIT	
Barcelona	Barcelonès	2007	Cala 2	
TIPUS	FET/ESTRUCTURA	SECTOR		
Positiva				
DEFINICIÓ		Z INF	Z SUP	POTÈNCIA
Estrat de runa		6,2	7,02	82
COBREIX:	TALLA		FARCEIX	12
COBERT PER:	TALLAT PER		FARCIT PER	
S'ADOSSA	IGUAL A			
SE LI ADOSSA	S'UNEIX A			
INTERPRETACIÓ		CRONOLOGIA		

INTERVENCIÓ		CODI MUHBA	UE	15
C. Sant Pere més Baix, 67-69, 71		020/10		
MUNICIPI	COMARCA	ANY	ZONA/ÀMBIT	
Barcelona	Barcelonès	2007	Cala 2	
TIPUS	FET/ESTRUCTURA	SECTOR		
Negativa				
DEFINICIÓ		Z INF	Z SUP	POTÈNCIA
Retall indeterminat		6,53	6,9	37
COBREIX:	TALLA	13	FARCEIX	
COBERT PER:	TALLAT PER		FARCIT PER	16
S'ADOSSA	IGUAL A			
SE LI ADOSSA	S'UNEIX A			
INTERPRETACIÓ		CRONOLOGIA		
fosa o retall indeterminat		segle XIV		

INTERVENCIÓ		CODI MUHBA	UE	16
C. Sant Pere més Baix, 67-69, 71		020/10		
MUNICIPI	COMARCA	ANY	ZONA/ÀMBIT	
Barcelona	Barcelonès	2007	Cala 2	
TIPUS	FET/ESTRUCTURA	SECTOR		
Positiva				
DEFINICIÓ		Z INF	Z SUP	POTÈNCIA
Rebliment que omple el retall UE-15		6,53	6,9	37
COBREIX:	TALLA		FARCEIX	15
COBERT PER:	TALLAT PER		FARCIT PER	
S'ADOSSA	IGUAL A			
SE LI ADOSSA	S'UNEIX A			
INTERPRETACIÓ		CRONOLOGIA		
		XIV		

INTERVENCIÓ		CODI MUHBA	UE	
C. Sant Pere més Baix, 67-69, 71		020/10	17	
MUNICIPI	COMARCA	ANY	ZONA/ÀMBIT	
Barcelona	Barcelonès	2007	Cala 2, 3	
TIPUS	FET/ESTRUCTURA	SECTOR		
Estructura				
DEFINICIÓ		Z INF	Z SUP	POTÈNCIA
Mur. Paret mitgera amb el veí, banda oest		6,59		
COBREIX:	TALLA	FARCEIX	18	
COBERT PER:	TALLAT PER	FARCIT PER		
S'ADOSSA	IGUAL A			
SE LI ADOSSA	S'UNEIX A			

INTERPRETACIÓ	CRONOLOGIA

INTERVENCIÓ		CODI MUHBA	UE	
C. Sant Pere més Baix, 67-69, 71		020/10	18	
MUNICIPI	COMARCA	ANY	ZONA/ÀMBIT	
Barcelona	Barcelonès	2007	Cala 2, 3	
TIPUS	FET/ESTRUCTURA	SECTOR		
Negativa				
DEFINICIÓ		Z INF	Z SUP	POTÈNCIA
Rasa de construcció del mur UE 17		6,59	6,9	30
COBREIX:	TALLA	13	FARCEIX	
COBERT PER:	TALLAT PER		FARCIT PER	17
S'ADOSSA	IGUAL A			
SE LI ADOSSA	S'UNEIX A			

INTERPRETACIÓ	CRONOLOGIA

INTERVENCIÓ		CODI MUHBA	UE	
C. Sant Pere més Baix, 67-69, 71		020/10	19	
MUNICIPI	COMARCA	ANY	ZONA/ÀMBIT	
Barcelona	Barcelonès	2007	Cala 4	
TIPUS	FET/ESTRUCTURA	SECTOR		
Estructura				
DEFINICIÓ		Z INF	Z SUP	POTÈNCIA
Mur. Paret mitgera amb el veí, banda est		6,59		
COBREIX:	TALLA	FARCEIX	20	
COBERT PER:	TALLAT PER	FARCIT PER		
S'ADOSSA	IGUAL A			
SE LI ADOSSA	S'UNEIX A			

INTERPRETACIÓ	CRONOLOGIA

INTERVENCIÓ		CODI MUHBA	UE	
C. Sant Pere més Baix, 67-69, 71		020/10	20	
MUNICIPI	COMARCA	ANY	ZONA/ÀMBIT	
Barcelona	Barcelonès	2007	Cala 4	
TIPUS	FET/ESTRUCTURA	SECTOR		
Negativa				
DEFINICIÓ		Z INF	Z SUP	POTÈNCIA
Rasa de construcció del mur UE 19		6,59	6,9	30
COBREIX:	TALLA	13	FARCEIX	
COBERT PER:	TALLAT PER		FARCIT PER	19
S'ADOSSA	IGUAL A			
SE LI ADOSSA	S'UNEIX A			

INTERPRETACIÓ	CRONOLOGIA

INTERVENCIÓ		CODI MUHBA	UE	21
C. Sant Pere més Baix, 67-69, 71		020/10		
MUNICIPI	COMARCA	ANY	ZONA/ÀMBIT	
Barcelona	Barcelonès	2007	Cala 4	
TIPUS	FET/ESTRUCTURA	SECTOR		
Estructura				
DEFINICIÓ		Z INF	Z SUP	POTÈNCIA
Claveguera de maons		6,66	7,02	21
COBREIX:	TALLA	FARCEIX	22	
COBERT PER:	TALLAT PER	FARCIT PER		
S'ADOSSA	IGUAL A			
SE LI ADOSSA	S'UNEIX A			
INTERPRETACIÓ		CRONOLOGIA		
claveguera		segle XIX		

INTERVENCIÓ		CODI MUHBA	UE	22
C. Sant Pere més Baix, 67-69, 71		020/10		
MUNICIPI	COMARCA	ANY	ZONA/ÀMBIT	
Barcelona	Barcelonès	2007	Cala 4	
TIPUS	FET/ESTRUCTURA	SECTOR		
Negativa				
DEFINICIÓ		Z INF	Z SUP	POTÈNCIA
Rasa de construcció de la claveguera UE 21		6,68	6,95	27
COBREIX:	TALLA	FARCEIX		
COBERT PER:	TALLAT PER	FARCIT PER	21	
S'ADOSSA	IGUAL A			
SE LI ADOSSA	S'UNEIX A			
INTERPRETACIÓ		CRONOLOGIA		

INTERVENCIÓ		CODI MUHBA	UE	23
C. Sant Pere més Baix, 67-69, 71		020/10		
MUNICIPI	COMARCA	ANY	ZONA/ÀMBIT	
Barcelona	Barcelonès	2007	Cala 2	
TIPUS	FET/ESTRUCTURA	SECTOR		
Negativa				
DEFINICIÓ		Z INF	Z SUP	POTÈNCIA
Retall tipus sitja		6,2	6,9	70
COBREIX:	TALLA	13	FARCEIX	
COBERT PER:	TALLAT PER		FARCIT PER	24
S'ADOSSA	IGUAL A			
SE LI ADOSSA	S'UNEIX A			
INTERPRETACIÓ		CRONOLOGIA		
retall		segles XVIII-XIX		

INTERVENCIÓ		CODI MUHBA	UE	24
C. Sant Pere més Baix, 67-69, 71		020/10		
MUNICIPI	COMARCA	ANY	ZONA/ÀMBIT	
Barcelona	Barcelonès	2007	Cala 2	
TIPUS	FET/ESTRUCTURA	SECTOR		
Positiva				
DEFINICIÓ		Z INF	Z SUP	POTÈNCIA
Rebliment retall UE 23		6,2	6,9	70
COBREIX:	TALLA		FARCEIX	23
COBERT PER:	TALLAT PER		FARCIT PER	
S'ADOSSA	IGUAL A			
SE LI ADOSSA	S'UNEIX A			
INTERPRETACIÓ		CRONOLOGIA		
		Segles XVIII-XIX		

INTERVENCIÓ		CODI MUHBA	UE	
C. Sant Pere més Baix, 67-69, 71		020/10	25	
MUNICIPI	COMARCA	ANY	ZONA/ÀMBIT	
Barcelona	Barcelonès	2007	Cala 5	
TIPUS	FET/ESTRUCTURA	SECTOR		
Estructura				
DEFINICIÓ		Z INF	Z SUP	POTÈNCIA
Paviment - nivell d'ús de morter de calç		6,87	6,9	3
COBREIX:	TALLA	FARCEIX		
COBERT PER: 26	TALLAT PER	FARCIT PER		
S'ADOSSA	IGUAL A			
SE LI ADOSSA	S'UNEIX A			
INTERPRETACIÓ		CRONOLOGIA		
Nivell de circulació				

INTERVENCIÓ		CODI MUHBA	UE	
C. Sant Pere més Baix, 67-69, 71		020/10	26	
MUNICIPI	COMARCA	ANY	ZONA/ÀMBIT	
Barcelona	Barcelonès	2007	Cala 4	
TIPUS	FET/ESTRUCTURA	SECTOR		
Positiva				
DEFINICIÓ		Z INF	Z SUP	POTÈNCIA
Estrat d'anivellament o regularització per a la construcció del paviment UE 10		6,94	7,08	14
COBREIX:	TALLA	FARCEIX		
COBERT PER:	TALLAT PER	FARCIT PER		
S'ADOSSA	IGUAL A	11, 28		
SE LI ADOSSA	S'UNEIX A			
INTERPRETACIÓ		CRONOLOGIA		
		XVII-XVIII		

INTERVENCIÓ		CODI MUHBA	UE	
C. Sant Pere més Baix, 67-69, 71		020/10	27	
MUNICIPI	COMARCA	ANY	ZONA/ÀMBIT	
Barcelona	Barcelonès	2007	Cala 4	
TIPUS	FET/ESTRUCTURA	SECTOR		
Negativa				
DEFINICIÓ		Z INF	Z SUP	POTÈNCIA
Rasa per col·locar tuberies de plom		6,82	6,94	12
COBREIX:	TALLA	13	FARCEIX	
COBERT PER:	TALLAT PER		FARCIT PER	
S'ADOSSA	IGUAL A			
SE LI ADOSSA	S'UNEIX A			

INTERPRETACIÓ	CRONOLOGIA

INTERVENCIÓ		CODI MUHBA	UE	
C. Sant Pere més Baix, 67-69, 71		020/10	28	
MUNICIPI	COMARCA	ANY	ZONA/ÀMBIT	
Barcelona	Barcelonès	2007	Cala 5	
TIPUS	FET/ESTRUCTURA	SECTOR		
Positiva				
DEFINICIÓ		Z INF	Z SUP	POTÈNCIA
Estrat d'anivellament o regularització per a la construcció del paviment UE 10		6,88	6,93	5
COBREIX:	TALLA		FARCEIX	
COBERT PER:	TALLAT PER		FARCIT PER	
S'ADOSSA	IGUAL A	26, 11		
SE LI ADOSSA	S'UNEIX A			

INTERPRETACIÓ	CRONOLOGIA
	XIX

INTERVENCIÓ		CODI MUHBA	UE	
C. Sant Pere més Baix, 67-69, 71		020/10	29	
MUNICIPI	COMARCA	ANY	ZONA/ÀMBIT	
Barcelona	Barcelonès	2007	Cala 4	
TIPUS	FET/ESTRUCTURA	SECTOR		
Negativa				
DEFINICIÓ		Z INF	Z SUP	POTÈNCIA
Retall indeterminat		6,61	6,74	13
COBREIX:	TALLA	13	FARCEIX	
COBERT PER:	TALLAT PER		FARCIT PER	30
S'ADOSSA	IGUAL A			
SE LI ADOSSA	S'UNEIX A			
INTERPRETACIÓ		CRONOLOGIA		
retall - fossa		segles XVIII-XIX		

INTERVENCIÓ		CODI MUHBA	UE	
C. Sant Pere més Baix, 67-69, 71		020/10	30	
MUNICIPI	COMARCA	ANY	ZONA/ÀMBIT	
Barcelona	Barcelonès	2007	Cala 4	
TIPUS	FET/ESTRUCTURA	SECTOR		
Positiva				
DEFINICIÓ		Z INF	Z SUP	POTÈNCIA
Rebliment del retall UE 29		6,61	6,74	13
COBREIX:	TALLA		FARCEIX	29
COBERT PER:	TALLAT PER		FARCIT PER	
S'ADOSSA	IGUAL A			
SE LI ADOSSA	S'UNEIX A			
INTERPRETACIÓ		CRONOLOGIA		
		1750-1800		

INTERVENCIÓ		CODI MUHBA	UE	31
C. Sant Pere més Baix, 67-69, 71		020/10		
MUNICIPI	COMARCA	ANY	ZONA/ÀMBIT	
Barcelona	Barcelonès	2007	Cala 5	
TIPUS	FET/ESTRUCTURA	SECTOR		
Negativa				
DEFINICIÓ		Z INF	Z SUP	POTÈNCIA
Retall indeterminat		6,4	6,76	36
COBREIX:	TALLA	13	FARCEIX	
COBERT PER:	TALLAT PER	33	FARCIT PER	32
S'ADOSSA	IGUAL A			
SE LI ADOSSA	S'UNEIX A			
INTERPRETACIÓ		CRONOLOGIA		
retall - fossa		segles XVIII-XIX		

INTERVENCIÓ		CODI MUHBA	UE	32
C. Sant Pere més Baix, 67-69, 71		020/10		
MUNICIPI	COMARCA	ANY	ZONA/ÀMBIT	
Barcelona	Barcelonès	2007	Cala 5	
TIPUS	FET/ESTRUCTURA	SECTOR		
Positiva				
DEFINICIÓ		Z INF	Z SUP	POTÈNCIA
Estrat de rebliment del retall UE 31		6,4	6,76	36
COBREIX:	TALLA		FARCEIX	31
COBERT PER:	TALLAT PER	33	FARCIT PER	
S'ADOSSA	IGUAL A			
SE LI ADOSSA	S'UNEIX A			
INTERPRETACIÓ		CRONOLOGIA		
		Finals segle XVIII - principis XIX		

INTERVENCIÓ		CODI MUHBA	UE	33
C. Sant Pere més Baix, 67-69, 71		020/10		
MUNICIPI	COMARCA	ANY	ZONA/ÀMBIT	
Barcelona	Barcelonès	2007	Cala 5	
TIPUS	FET/ESTRUCTURA	SECTOR		
Negativa				
DEFINICIÓ		Z INF	Z SUP	POTÈNCIA
Retall indeterminat		5,91	6,89	0,98
COBREIX:	TALLA	13, 31, 32	FARCEIX	
COBERT PER:	TALLAT PER		FARCIT PER	34
S'ADOSSA	IGUAL A			
SE LI ADOSSA	S'UNEIX A			
INTERPRETACIÓ		CRONOLOGIA		
retall - fossa		segles XVIII-XIX		

INTERVENCIÓ		CODI MUHBA	UE	34
C. Sant Pere més Baix, 67-69, 71		020/10		
MUNICIPI	COMARCA	ANY	ZONA/ÀMBIT	
Barcelona	Barcelonès	2007	Cala 5	
TIPUS	FET/ESTRUCTURA	SECTOR		
Positiva				
DEFINICIÓ		Z INF	Z SUP	POTÈNCIA
Estrat de rebliment del retall UE 33		5,91	6,89	0,98
COBREIX:	TALLA		FARCEIX	33
COBERT PER:	TALLAT PER		FARCIT PER	
S'ADOSSA	IGUAL A			
SE LI ADOSSA	S'UNEIX A			
INTERPRETACIÓ		CRONOLOGIA		
		Segona meitat segle XVIII		

INTERVENCIÓ		CODI MUHBA	UE	35
C. Sant Pere més Baix, 67-69, 71		020/10		
MUNICIPI	COMARCA	ANY	ZONA/ÀMBIT	
Barcelona	Barcelonès	2007	Cala 1	
TIPUS	FET/ESTRUCTURA	SECTOR		
Estructura				
DEFINICIÓ		Z INF	Z SUP	POTÈNCIA
Claveguera construïda amb maons i morter pòrtland		6,59	7,1	70
COBREIX:	TALLA	05	FARCEIX	36
COBERT PER:	TALLAT PER		FARCIT PER	
S'ADOSSA	IGUAL A			
SE LI ADOSSA	S'UNEIX A			
INTERPRETACIÓ		CRONOLOGIA		
Claveguera		principis segle XX		

INTERVENCIÓ		CODI MUHBA	UE	36
C. Sant Pere més Baix, 67-69, 71		020/10		
MUNICIPI	COMARCA	ANY	ZONA/ÀMBIT	
Barcelona	Barcelonès	2007	Cala 1	
TIPUS	FET/ESTRUCTURA	SECTOR		
Negativa				
DEFINICIÓ		Z INF	Z SUP	POTÈNCIA
Rasa de construcció de la claveguera UE-35		6,48	7,18	70
COBREIX:	TALLA	58, 60, 68	FARCEIX	
COBERT PER:	TALLAT PER		FARCIT PER	35
S'ADOSSA	IGUAL A			
SE LI ADOSSA	S'UNEIX A			
INTERPRETACIÓ		CRONOLOGIA		
		segle XX		

INTERVENCIÓ		CODI MUHBA	UE	
C. Sant Pere més Baix, 67-69, 71		020/10		37
MUNICIPI	COMARCA	ANY	ZONA/ÀMBIT	
Barcelona	Barcelonès	2007	Cala 1	
TIPUS	FET/ESTRUCTURA	SECTOR		
Positiva				
DEFINICIÓ		Z INF	Z SUP	POTÈNCIA
Estrat de rebliment		5,76	6,96	1,20
COBREIX:	TALLA	FARCEIX	07,81	
COBERT PER:	TALLAT PER	FARCIT PER		
S'ADOSSA	IGUAL A			
SE LI ADOSSA	S'UNEIX A			
INTERPRETACIÓ		CRONOLOGIA		
		XVIII-XIX		

INTERVENCIÓ		CODI MUHBA	UE	
C. Sant Pere més Baix, 67-69, 71		020/10		38
MUNICIPI	COMARCA	ANY	ZONA/ÀMBIT	
Barcelona	Barcelonès	2007	Cala 1	
TIPUS	FET/ESTRUCTURA	SECTOR		
Positiva				
DEFINICIÓ		Z INF	Z SUP	POTÈNCIA
Estrat de rebliment entre les estructures ue 05 i 06				
COBREIX:	TALLA	FARCEIX		
COBERT PER:	TALLAT PER	FARCIT PER		
S'ADOSSA	IGUAL A	03		
SE LI ADOSSA	S'UNEIX A			
INTERPRETACIÓ		CRONOLOGIA		
estrat de rebliment				

INTERVENCIÓ		CODI MUHBA	UE	
C. Sant Pere més Baix, 67-69, 71		020/10	39	
MUNICIPI	COMARCA	ANY	ZONA/ÀMBIT	
Barcelona	Barcelonès	2007	Cala 1	
TIPUS	FET/ESTRUCTURA	SECTOR		
Estructura				
DEFINICIÓ		Z INF	Z SUP	POTÈNCIA
Estructura - fonamentació moderna que reforça mur mitger est		6,98	7,2	22
COBREIX:	TALLA	04	FARCEIX	
COBERT PER:	TALLAT PER		FARCIT PER	
S'ADOSSA	IGUAL A			
SE LI ADOSSA	S'UNEIX A			

INTERPRETACIÓ	CRONOLOGIA
	segle XX

INTERVENCIÓ		CODI MUHBA	UE	
C. Sant Pere més Baix, 67-69, 71		020/10	40	
MUNICIPI	COMARCA	ANY	ZONA/ÀMBIT	
Barcelona	Barcelonès	2007	Cala 1	
TIPUS	FET/ESTRUCTURA	SECTOR		
Estructura				
DEFINICIÓ		Z INF	Z SUP	POTÈNCIA
Tram de canalització que prové del pati i connecta amb claveguera UE 35		6,98	7,24	26
COBREIX:	TALLA		FARCEIX	
COBERT PER:	TALLAT PER		FARCIT PER	
S'ADOSSA	IGUAL A			
SE LI ADOSSA	S'UNEIX A			

INTERPRETACIÓ	CRONOLOGIA
	segle XX

INTERVENCIÓ		CODI MUHBA	UE	41
C. Sant Pere més Baix, 67-69, 71		020/10		
MUNICIPI	COMARCA	ANY	ZONA/ÀMBIT	
Barcelona	Barcelonès	2007	Cala 6	
TIPUS	FET/ESTRUCTURA	SECTOR		
Estructura				
DEFINICIÓ		Z INF	Z SUP	POTÈNCIA
Ramal de claveguera de maons		7,02	7,1	8
COBREIX:	TALLA	FARCEIX		
COBERT PER: 62	TALLAT PER	FARCIT PER		
S'ADOSSA 35	IGUAL A			
SE LI ADOSSA	S'UNEIX A			
INTERPRETACIÓ		CRONOLOGIA		
claveguera		principis segle XX		

INTERVENCIÓ		CODI MUHBA	UE	42
C. Sant Pere més Baix, 67-69, 71		020/10		
MUNICIPI	COMARCA	ANY	ZONA/ÀMBIT	
Barcelona	Barcelonès	2007	Cala 6	
TIPUS	FET/ESTRUCTURA	SECTOR		
Estructura				
DEFINICIÓ		Z INF	Z SUP	POTÈNCIA
Ramal claveguera de maons		6,98	7,06	8
COBREIX:	TALLA	FARCEIX		
COBERT PER: 62	TALLAT PER	FARCIT PER		
S'ADOSSA 35	IGUAL A			
SE LI ADOSSA	S'UNEIX A			
INTERPRETACIÓ		CRONOLOGIA		
claveguera - desguàs		segle XX		

INTERVENCIÓ	CODI MUHBA	UE			
C. Sant Pere més Baix, 67-69, 71	020/10		43		
MUNICIPI	COMARCA	ANY	ZONA/ÀMBIT		
Barcelona	Barcelonès	2007	Cala 7		
TIPUS	FET/ESTRUCTURA	SECTOR			
Estructura					
DEFINICIÓ	Z INF	Z SUP	POTÈNCIA		
Paviment hidràulic	7,08	7,13	5,5		
COBREIX:	45, 46, 47, 48	TALLA		FARCEIX	
COBERT PER:		TALLAT PER		FARCIT PER	
S'ADOSSA		IGUAL A			
SE LI ADOSSA		S'UNEIX A			

INTERPRETACIÓ	CRONOLOGIA
Paviment hidràulic actual	segle XX

INTERVENCIÓ	CODI MUHBA	UE			
C. Sant Pere més Baix, 67-69, 71	020/10		44		
MUNICIPI	COMARCA	ANY	ZONA/ÀMBIT		
Barcelona	Barcelonès	2007	Cala 7		
TIPUS	FET/ESTRUCTURA	SECTOR			
Estructura					
DEFINICIÓ	Z INF	Z SUP	POTÈNCIA		
Fonamentació del mur mitger (est de l'àmbit)	6,58	7,02	44		
COBREIX:		TALLA		FARCEIX	87
COBERT PER:		TALLAT PER		FARCIT PER	
S'ADOSSA		IGUAL A			
SE LI ADOSSA	91, 95	S'UNEIX A			

INTERPRETACIÓ	CRONOLOGIA
mur mitger que separa el rebedor principal de l'àmbit est dins la planta baixa de l'edifici nº 71	segles XVIII-XIX

INTERVENCIÓ		CODI MUHBA	UE	45	
C. Sant Pere més Baix, 67-69, 71		020/10			
MUNICIPI	COMARCA	ANY	ZONA/ÀMBIT		
Barcelona	Barcelonès	2007	Cala 7		
TIPUS	FET/ESTRUCTURA	SECTOR			
Estructura					
DEFINICIÓ		Z INF	Z SUP	POTÈNCIA	
Paviment de rajoles		7,07	7,09	2	
COBREIX:	88, 86	TALLA		FARCEIX	
COBERT PER:	43	TALLAT PER		FARCIT PER	
S'ADOSSA	46	IGUAL A			
SE LI ADOSSA		S'UNEIX A			
INTERPRETACIÓ		CRONOLOGIA			
paviment de rajoles		segle XIX			

INTERVENCIÓ		CODI MUHBA	UE	46	
C. Sant Pere més Baix, 67-69, 71		020/10			
MUNICIPI	COMARCA	ANY	ZONA/ÀMBIT		
Barcelona	Barcelonès	2007	Cala 7		
TIPUS	FET/ESTRUCTURA	SECTOR			
Estructura					
DEFINICIÓ		Z INF	Z SUP	POTÈNCIA	
Paviment de toves		7,04	7,08	3,5	
COBREIX:		TALLA		FARCEIX	
COBERT PER:	43	TALLAT PER		FARCIT PER	
S'ADOSSA	45, 44	IGUAL A			
SE LI ADOSSA		S'UNEIX A			
INTERPRETACIÓ		CRONOLOGIA			

INTERVENCIÓ		CODI MUHBA	UE	
C. Sant Pere més Baix, 67-69, 71		020/10	47	
MUNICIPI	COMARCA	ANY	ZONA/ÀMBIT	
Barcelona	Barcelonès	2007	Cala 7	
TIPUS	FET/ESTRUCTURA	SECTOR		
Estructura				
DEFINICIÓ		Z INF	Z SUP	POTÈNCIA
Paviment de rajoles		7,07	7,09	2
COBREIX:	TALLA	FARCEIX		
COBERT PER: 43	TALLAT PER	FARCIT PER		
S'ADOSSA	IGUAL A 45			
SE LI ADOSSA	S'UNEIX A			

INTERPRETACIÓ	CRONOLOGIA
paviment rajoles	

INTERVENCIÓ		CODI MUHBA	UE	
C. Sant Pere més Baix, 67-69, 71		020/10	48	
MUNICIPI	COMARCA	ANY	ZONA/ÀMBIT	
Barcelona	Barcelonès	2007	Cala 7	
TIPUS	FET/ESTRUCTURA	SECTOR		
Estructura				
DEFINICIÓ		Z INF	Z SUP	POTÈNCIA
Arqueta - recollidor de líquids		6,83	7,08	25
COBREIX:	TALLA	FARCEIX		
COBERT PER: 43	TALLAT PER	FARCIT PER		
S'ADOSSA	IGUAL A			
SE LI ADOSSA	S'UNEIX A			

INTERPRETACIÓ	CRONOLOGIA
	segle XIX

INTERVENCIÓ		CODI MUHBA	UE	
C. Sant Pere més Baix, 67-69, 71		020/10	49	
MUNICIPI	COMARCA	ANY	ZONA/ÀMBIT	
Barcelona	Barcelonès	2007	Cala 7	
TIPUS	FET/ESTRUCTURA	SECTOR		
Estructura				
DEFINICIÓ		Z INF	Z SUP	POTÈNCIA
Muret		6,3	7,02	72
COBREIX:	TALLA	FARCEIX	94	
COBERT PER:	TALLAT PER	FARCIT PER		
S'ADOSSA	IGUAL A			
SE LI ADOSSA	S'UNEIX A			
	91			

INTERPRETACIÓ	CRONOLOGIA
Muret o fonamentació d'algun tipus d'estructura lleugera	segles XVIII-XIX

INTERVENCIÓ		CODI MUHBA	UE	
C. Sant Pere més Baix, 67-69, 71		020/10	50	
MUNICIPI	COMARCA	ANY	ZONA/ÀMBIT	
Barcelona	Barcelonès	2007	Cala 7	
TIPUS	FET/ESTRUCTURA	SECTOR		
Estructura				
DEFINICIÓ		Z INF	Z SUP	POTÈNCIA
Muret construït amb maons		6,82	7,1	30
COBREIX:	TALLA	FARCEIX		
COBERT PER:	TALLAT PER	FARCIT PER		
S'ADOSSA	IGUAL A			
SE LI ADOSSA	S'UNEIX A			

INTERPRETACIÓ	CRONOLOGIA
	segle XIX

INTERVENCIÓ		CODI MUHBA	UE	51
C. Sant Pere més Baix, 67-69, 71		020/10		
MUNICIPI	COMARCA	ANY	ZONA/ÀMBIT	
Barcelona	Barcelonès	2007	Cala 7	
TIPUS	FET/ESTRUCTURA	SECTOR		
Estructura				
DEFINICIÓ		Z INF	Z SUP	POTÈNCIA
Paviment de rajoles grises			7,03	
COBREIX:	TALLA	FARCEIX		
COBERT PER:	TALLAT PER	FARCIT PER		
S'ADOSSA	IGUAL A			
SE LI ADOSSA	S'UNEIX A			

INTERPRETACIÓ	CRONOLOGIA

INTERVENCIÓ		CODI MUHBA	UE	52
C. Sant Pere més Baix, 67-69, 71		020/10		
MUNICIPI	COMARCA	ANY	ZONA/ÀMBIT	
Barcelona	Barcelonès	2007	Cala 1	
TIPUS	FET/ESTRUCTURA	SECTOR		
Negativa				
DEFINICIÓ		Z INF	Z SUP	POTÈNCIA
Retall indeterminat		6,7	6,94	0,24
COBREIX:	TALLA	FARCEIX		
COBERT PER:	TALLAT PER	FARCIT PER	53, 57	
S'ADOSSA	IGUAL A			
SE LI ADOSSA	S'UNEIX A			

INTERPRETACIÓ	CRONOLOGIA
	segles XV-XVI

INTERVENCIÓ		CODI MUHBA	UE	53
C. Sant Pere més Baix, 67-69, 71		020/10		
MUNICIPI	COMARCA	ANY	ZONA/ÀMBIT	
Barcelona	Barcelonès	2007	Cala 1	
TIPUS	FET/ESTRUCTURA	SECTOR		
Positiva				
DEFINICIÓ		Z INF	Z SUP	POTÈNCIA
Estrat de rebliment		6,7	7,1	40
COBREIX:	TALLA	FARCEIX	52	
COBERT PER: 3	TALLAT PER	FARCIT PER		
S'ADOSSA 05	IGUAL A			
SE LI ADOSSA	S'UNEIX A			
INTERPRETACIÓ		CRONOLOGIA		
estrat de rebliment		XV-XVI		

INTERVENCIÓ		CODI MUHBA	UE	54
C. Sant Pere més Baix, 67-69, 71		020/10		
MUNICIPI	COMARCA	ANY	ZONA/ÀMBIT	
Barcelona	Barcelonès	2007	Cala 1	
TIPUS	FET/ESTRUCTURA	SECTOR		
Positiva				
DEFINICIÓ		Z INF	Z SUP	POTÈNCIA
Estrat de rebliment		6,57	7,07	14-54
COBREIX:	TALLA	FARCEIX	56	
COBERT PER: 53	TALLAT PER 52	FARCIT PER		
S'ADOSSA 05	IGUAL A			
SE LI ADOSSA	S'UNEIX A			
INTERPRETACIÓ		CRONOLOGIA		
estrat de rebliment		XIV		

INTERVENCIÓ		CODI MUHBA	UE	55
C. Sant Pere més Baix, 67-69, 71		020/10		
MUNICIPI	COMARCA	ANY	ZONA/ÀMBIT	
Barcelona	Barcelonès	2007	Cala 1	
TIPUS	FET/ESTRUCTURA	SECTOR		
Positiva				
DEFINICIÓ		Z INF	Z SUP	POTÈNCIA
Geològic natural			7,08	ind
COBREIX:	TALLA	FARCEIX		
COBERT PER:	TALLAT PER	68, 94	FARCIT PER	
S'ADOSSA	IGUAL A			
SE LI ADOSSA	S'UNEIX A			
INTERPRETACIÓ		CRONOLOGIA		
Subsòl geològic de l'indret		finals s. XVI - principis s. XVII		

INTERVENCIÓ		CODI MUHBA	UE	56
C. Sant Pere més Baix, 67-69, 71		020/10		
MUNICIPI	COMARCA	ANY	ZONA/ÀMBIT	
Barcelona	Barcelonès	2007	Cala 1	
TIPUS	FET/ESTRUCTURA	SECTOR		
Negativa				
DEFINICIÓ		Z INF	Z SUP	POTÈNCIA
Retall circular		6,57	7,07	50
COBREIX:	TALLA	55	FARCEIX	
COBERT PER:	TALLAT PER		FARCIT PER	
S'ADOSSA	IGUAL A			
SE LI ADOSSA	S'UNEIX A			
INTERPRETACIÓ		CRONOLOGIA		
retall indeterminat		XIV		

INTERVENCIÓ		CODI MUHBA	UE	
C. Sant Pere més Baix, 67-69, 71		020/10		57
MUNICIPI	COMARCA	ANY	ZONA/ÀMBIT	
Barcelona	Barcelonès	2007	Cala 1	
TIPUS	FET/ESTRUCTURA	SECTOR		
Positiva				
DEFINICIÓ		Z INF	Z SUP	POTÈNCIA
Restes de morter ataronjat		6,68	6,82	14
COBREIX:	TALLA	FARCEIX	52	
COBERT PER:	TALLAT PER	FARCIT PER		
S'ADOSSA	IGUAL A			
SE LI ADOSSA	S'UNEIX A			
INTERPRETACIÓ		CRONOLOGIA		
restes de morter d'algun tipus d'estructura indeterminada.				

INTERVENCIÓ		CODI MUHBA	UE	
C. Sant Pere més Baix, 67-69, 71		020/10		58
MUNICIPI	COMARCA	ANY	ZONA/ÀMBIT	
Barcelona	Barcelonès	2007	Cala 6	
TIPUS	FET/ESTRUCTURA	SECTOR		
Estructura				
DEFINICIÓ		Z INF	Z SUP	POTÈNCIA
Riosta del portal que dona al cel obert		6,11	6,96	85
COBREIX:	TALLA	FARCEIX		
COBERT PER:	TALLAT PER	36	FARCIT PER	
S'ADOSSA	IGUAL A			
SE LI ADOSSA	S'UNEIX A			
INTERPRETACIÓ		CRONOLOGIA		
Fonamentació - riosta		segles XVIII-XIX		

INTERVENCIÓ		CODI MUHBA	UE	
C. Sant Pere més Baix, 67-69, 71		020/10		59
MUNICIPI	COMARCA	ANY	ZONA/ÀMBIT	
Barcelona	Barcelonès	2007	Cala 6	
TIPUS	FET/ESTRUCTURA	SECTOR		
Estructura				
DEFINICIÓ		Z INF	Z SUP	POTÈNCIA
Estructura indeterminada al nord de la cala		6,86	7,04	18
COBREIX:	TALLA	61	FARCEIX	
COBERT PER:	TALLAT PER		FARCIT PER	
S'ADOSSA	IGUAL A			
SE LI ADOSSA	S'UNEIX A			
INTERPRETACIÓ		CRONOLOGIA		
estructura indeterminada		segles XVIII-XIX		

INTERVENCIÓ		CODI MUHBA	UE	
C. Sant Pere més Baix, 67-69, 71		020/10		60
MUNICIPI	COMARCA	ANY	ZONA/ÀMBIT	
Barcelona	Barcelonès	2007	Cala 6	
TIPUS	FET/ESTRUCTURA	SECTOR		
Estructura				
DEFINICIÓ		Z INF	Z SUP	POTÈNCIA
Estructura indeterminada		6,86	7,01	15
COBREIX:	TALLA	61	FARCEIX	
COBERT PER:	TALLAT PER	36	FARCIT PER	
S'ADOSSA	IGUAL A			
SE LI ADOSSA	S'UNEIX A			
INTERPRETACIÓ		CRONOLOGIA		
estructura indeterminada		segles XVIII-XIX		

INTERVENCIÓ		CODI MUHBA	UE	61	
C. Sant Pere més Baix, 67-69, 71		020/10			
MUNICIPI	COMARCA	ANY	ZONA/ÀMBIT		
Barcelona	Barcelonès	2007	Cala 6		
TIPUS	FET/ESTRUCTURA	SECTOR			
Positiva					
DEFINICIÓ		Z INF	Z SUP	POTÈNCIA	
Estrat heterogeni de runa		6,04	6,86	82	
COBREIX:	79	TALLA		FARCEIX	
COBERT PER:		TALLAT PER	59, 60	FARCIT PER	
S'ADOSSA		IGUAL A			
SE LI ADOSSA		S'UNEIX A			
INTERPRETACIÓ		CRONOLOGIA			
		XVII			

INTERVENCIÓ		CODI MUHBA	UE	62	
C. Sant Pere més Baix, 67-69, 71		020/10			
MUNICIPI	COMARCA	ANY	ZONA/ÀMBIT		
Barcelona	Barcelonès	2007	Cala 6		
TIPUS	FET/ESTRUCTURA	SECTOR			
Estructura					
DEFINICIÓ		Z INF	Z SUP	POTÈNCIA	
Paviment de formigó i preparació de morter que cobreix tota la cala		7,08	7,18	10	
COBREIX:	63	TALLA		FARCEIX	
COBERT PER:		TALLAT PER		FARCIT PER	
S'ADOSSA		IGUAL A			
SE LI ADOSSA		S'UNEIX A			
INTERPRETACIÓ		CRONOLOGIA			

INTERVENCIÓ		CODI MUHBA	UE		
C. Sant Pere més Baix, 67-69, 71		020/10	63		
MUNICIPI	COMARCA	ANY	ZONA/ÀMBIT		
Barcelona	Barcelonès	2007	Cala 6		
TIPUS	FET/ESTRUCTURA	SECTOR			
Positiva					
DEFINICIÓ		Z INF	Z SUP	POTÈNCIA	
Estrat heterogeni de preparació i regularització per la construcció del paviment UE 62		6,96	7,08	12	
COBREIX:	80	TALLA		FARCEIX	
COBERT PER:	62	TALLAT PER		FARCIT PER	
S'ADOSSA		IGUAL A			
SE LI ADOSSA		S'UNEIX A			

INTERPRETACIÓ	CRONOLOGIA

INTERVENCIÓ		CODI MUHBA	UE		
C. Sant Pere més Baix, 67-69, 71		020/10	64		
MUNICIPI	COMARCA	ANY	ZONA/ÀMBIT		
Barcelona	Barcelonès	2007	Cala 7		
TIPUS	FET/ESTRUCTURA	SECTOR			
Positiva					
DEFINICIÓ		Z INF	Z SUP	POTÈNCIA	
Nivell d'ús		7	7,02	2	
COBREIX:		TALLA		FARCEIX	
COBERT PER:		TALLAT PER		FARCIT PER	
S'ADOSSA		IGUAL A			
SE LI ADOSSA		S'UNEIX A			

INTERPRETACIÓ	CRONOLOGIA
nivell de trepitg - circulació	

INTERVENCIÓ		CODI MUHBA	UE	65
C. Sant Pere més Baix, 67-69, 71		020/10		
MUNICIPI	COMARCA	ANY	ZONA/ÀMBIT	
Barcelona	Barcelonès	2007	Cala 1	
TIPUS	FET/ESTRUCTURA	SECTOR		
Negativa				
DEFINICIÓ		Z INF	Z SUP	POTÈNCIA
Retall de construcció del pou UE 70			7,07	indeterminada
COBREIX:	TALLA	68	FARCEIX	
COBERT PER:	TALLAT PER		FARCIT PER	70
S'ADOSSA	IGUAL A			
SE LI ADOSSA	S'UNEIX A			
INTERPRETACIÓ		CRONOLOGIA		
Retall de construcció del pou ue 70				

INTERVENCIÓ		CODI MUHBA	UE	66
C. Sant Pere més Baix, 67-69, 71		020/10		
MUNICIPI	COMARCA	ANY	ZONA/ÀMBIT	
Barcelona	Barcelonès	2007	Cala 7	
TIPUS	FET/ESTRUCTURA	SECTOR		
Positiva				
DEFINICIÓ		Z INF	Z SUP	POTÈNCIA
Estrat de rebliment o colmatació heterogeni		6,82	7	18
COBREIX:	TALLA		FARCEIX	
COBERT PER:	TALLAT PER		FARCIT PER	
S'ADOSSA	IGUAL A			
SE LI ADOSSA	S'UNEIX A			
INTERPRETACIÓ		CRONOLOGIA		

INTERVENCIÓ		CODI MUHBA	UE	
C. Sant Pere més Baix, 67-69, 71		020/10	67	
MUNICIPI	COMARCA	ANY	ZONA/ÀMBIT	
Barcelona	Barcelonès	2007	Cala 7	
TIPUS	FET/ESTRUCTURA	SECTOR		
Positiva				
DEFINICIÓ		Z INF	Z SUP	POTÈNCIA
Estrat de rebliment heterogeni		6,26	6,98	78
COBREIX:	TALLA	FARCEIX	85, 86	
COBERT PER: 64	TALLAT PER	FARCIT PER		
S'ADOSSA	IGUAL A			
SE LI ADOSSA	S'UNEIX A			
INTERPRETACIÓ		CRONOLOGIA		
rebliment		finals segle XVI - principis XVIII		

INTERVENCIÓ		CODI MUHBA	UE	
C. Sant Pere més Baix, 67-69, 71		020/10	68	
MUNICIPI	COMARCA	ANY	ZONA/ÀMBIT	
Barcelona	Barcelonès	2007	Cala 1	
TIPUS	FET/ESTRUCTURA	SECTOR		
Negativa				
DEFINICIÓ		Z INF	Z SUP	POTÈNCIA
Retall realitzat al geològic		6,06	7,08	1,02
COBREIX:	TALLA	55	FARCEIX	
COBERT PER:	TALLAT PER	36, 65	FARCIT PER	69
S'ADOSSA	IGUAL A			
SE LI ADOSSA	S'UNEIX A			
INTERPRETACIÓ		CRONOLOGIA		
Retall d'extracció d'argila		XIV		

INTERVENCIÓ	CODI MUHBA	UE	
C. Sant Pere més Baix, 67-69, 71	020/10	69	
MUNICIPI	COMARCA	ANY	ZONA/ÀMBIT
Barcelona	Barcelonès	2007	Cala 1
TIPUS	FET/ESTRUCTURA	SECTOR	
Positiva			
DEFINICIÓ	Z INF	Z SUP	POTÈNCIA
Estrat de rebliment del retall UE 68	6,06	6,67	60
COBREIX:	TALLA	FARCEIX	68
COBERT PER:	TALLAT PER	FARCIT PER	
S'ADOSSA	IGUAL A		
SE LI ADOSSA	S'UNEIX A		
36, 65			
INTERPRETACIÓ	CRONOLOGIA		
estrat de rebliment	XIV		

INTERVENCIÓ	CODI MUHBA	UE	
C. Sant Pere més Baix, 67-69, 71	020/10	70	
MUNICIPI	COMARCA	ANY	ZONA/ÀMBIT
Barcelona	Barcelonès	2007	Cala 1
TIPUS	FET/ESTRUCTURA	SECTOR	
Estructura			
DEFINICIÓ	Z INF	Z SUP	POTÈNCIA
Pou circular		7,01	indeterminada
COBREIX:	TALLA	FARCEIX	65
COBERT PER:	TALLAT PER	FARCIT PER	71
S'ADOSSA	IGUAL A		
SE LI ADOSSA	S'UNEIX A		
INTERPRETACIÓ	CRONOLOGIA		
Pou d'aigua	XV-XVI		

INTERVENCIÓ		CODI MUHBA	UE	71
C. Sant Pere més Baix, 67-69, 71		020/10		
MUNICIPI	COMARCA	ANY	ZONA/ÀMBIT	
Barcelona	Barcelonès	2007	Cala 1	
TIPUS	FET/ESTRUCTURA	SECTOR		
Positiva				
DEFINICIÓ		Z INF	Z SUP	POTÈNCIA
Estrat de rebliment del pou circular UE 70			7,01	indeterminat
COBREIX:	TALLA	FARCEIX	70	
COBERT PER:	TALLAT PER	FARCIT PER		
S'ADOSSA	IGUAL A			
SE LI ADOSSA	S'UNEIX A			
INTERPRETACIÓ		CRONOLOGIA		
Colmatació del pou amb abocaments de terra i runa		XV-XVIII		

INTERVENCIÓ		CODI MUHBA	UE	72
C. Sant Pere més Baix, 67-69, 71		020/10		
MUNICIPI	COMARCA	ANY	ZONA/ÀMBIT	
Barcelona	Barcelonès	2007	Cala 6	
TIPUS	FET/ESTRUCTURA	SECTOR		
Estructura				
DEFINICIÓ		Z INF	Z SUP	POTÈNCIA
Riosta		7,06	7,14	8
COBREIX:	TALLA	96	FARCEIX	
COBERT PER:	TALLAT PER		FARCIT PER	
S'ADOSSA	IGUAL A			
SE LI ADOSSA	S'UNEIX A			
INTERPRETACIÓ		CRONOLOGIA		
Riosta que trava entre el mur ue 75 i el mur ue 95		segles XVIII-XIX		

INTERVENCIÓ		CODI MUHBA	UE	73
C. Sant Pere més Baix, 67-69, 71		020/10		
MUNICIPI	COMARCA	ANY	ZONA/ÀMBIT	
Barcelona	Barcelonès	2007	Cala 6	
TIPUS	FET/ESTRUCTURA	SECTOR		
Negativa				
DEFINICIÓ		Z INF	Z SUP	POTÈNCIA
Retall - rasa de construcció del mur UE 96		6,68	7,07	38
COBREIX:	TALLA	FARCEIX		
COBERT PER:	TALLAT PER	FARCIT PER	96, 74	
S'ADOSSA	IGUAL A			
SE LI ADOSSA	S'UNEIX A			
INTERPRETACIÓ		CRONOLOGIA		
rasa de construcció		segles XV-XVI		

INTERVENCIÓ		CODI MUHBA	UE	74
C. Sant Pere més Baix, 67-69, 71		020/10		
MUNICIPI	COMARCA	ANY	ZONA/ÀMBIT	
Barcelona	Barcelonès	2007	Cala 6	
TIPUS	FET/ESTRUCTURA	SECTOR		
Positiva				
DEFINICIÓ		Z INF	Z SUP	POTÈNCIA
Estrat de rebliment de la rasa de construcció del mur UE 96		6,8	7,05	25
COBREIX:	TALLA	FARCEIX	73	
COBERT PER:	TALLAT PER	FARCIT PER		
S'ADOSSA	IGUAL A			
SE LI ADOSSA	S'UNEIX A			
INTERPRETACIÓ		CRONOLOGIA		

INTERVENCIÓ		CODI MUHBA	UE	
C. Sant Pere més Baix, 67-69, 71		020/10	75	
MUNICIPI	COMARCA	ANY	ZONA/ÀMBIT	
Barcelona	Barcelonès	2007	Cala 6	
TIPUS	FET/ESTRUCTURA	SECTOR		
Estructura				
DEFINICIÓ		Z INF	Z SUP	POTÈNCIA
Mur de façana del pati interior				85
COBREIX:	TALLA	FARCEIX	77	
COBERT PER:	TALLAT PER	FARCIT PER		
S'ADOSSA	IGUAL A			
SE LI ADOSSA	S'UNEIX A			

INTERPRETACIÓ	CRONOLOGIA

INTERVENCIÓ		CODI MUHBA	UE	
C. Sant Pere més Baix, 67-69, 71		020/10	76	
MUNICIPI	COMARCA	ANY	ZONA/ÀMBIT	
Barcelona	Barcelonès	2007	Cala 6	
TIPUS	FET/ESTRUCTURA	SECTOR		
Estructura				
DEFINICIÓ		Z INF	Z SUP	POTÈNCIA
Mur transversal que trava la façana interior. Connecta amb UE 75		6,48	6,96	48
COBREIX:	TALLA	FARCEIX	78	
COBERT PER:	TALLAT PER	FARCIT PER		
S'ADOSSA	IGUAL A			
SE LI ADOSSA	S'UNEIX A			

INTERPRETACIÓ	CRONOLOGIA
mur	segles XVIII-XIX

INTERVENCIÓ		CODI MUHBA	UE	
C. Sant Pere més Baix, 67-69, 71		020/10	77	
MUNICIPI	COMARCA	ANY	ZONA/ÀMBIT	
Barcelona	Barcelonès	2007	Cala 6	
TIPUS	FET/ESTRUCTURA	SECTOR		
Negativa				
DEFINICIÓ		Z INF	Z SUP	POTÈNCIA
Rasa de fonamentació del mur UE 75		6,48	6,98	48
COBREIX:	TALLA	FARCEIX		
COBERT PER:	TALLAT PER	FARCIT PER	75	
S'ADOSSA	IGUAL A			
SE LI ADOSSA	S'UNEIX A			
INTERPRETACIÓ		CRONOLOGIA		
rasa de fonamentació		segles XVIII-XIX		

INTERVENCIÓ		CODI MUHBA	UE	
C. Sant Pere més Baix, 67-69, 71		020/10	78	
MUNICIPI	COMARCA	ANY	ZONA/ÀMBIT	
Barcelona	Barcelonès	2007	Cala 6	
TIPUS	FET/ESTRUCTURA	SECTOR		
Negativa				
DEFINICIÓ		Z INF	Z SUP	POTÈNCIA
Rasa de fonamentació del mur UE 76		6,48	6,98	
COBREIX:	TALLA	FARCEIX		
COBERT PER:	TALLAT PER	FARCIT PER	76	
S'ADOSSA	IGUAL A			
SE LI ADOSSA	S'UNEIX A			
INTERPRETACIÓ		CRONOLOGIA		
rasa de fonamentació		segles XVIII-XIX		

INTERVENCIÓ		CODI MUHBA	UE		
C. Sant Pere més Baix, 67-69, 71		020/10		79	
MUNICIPI	COMARCA	ANY	ZONA/ÀMBIT		
Barcelona	Barcelonès	2007	Cala 6		
TIPUS	FET/ESTRUCTURA	SECTOR			
Estructura					
DEFINICIÓ		Z INF	Z SUP	POTÈNCIA	
Paviment de rajoles + preparació de morter de calç		6,12	6,2	8	
COBREIX:	55	TALLA		FARCEIX	
COBERT PER:	61	TALLAT PER		FARCIT PER	
S'ADOSSA	58	IGUAL A			
SE LI ADOSSA		S'UNEIX A			
INTERPRETACIÓ		CRONOLOGIA			
Paviment de rajoles d'un possible pati interior		segles XVI-XVII			

INTERVENCIÓ		CODI MUHBA	UE		
C. Sant Pere més Baix, 67-69, 71		020/10		80	
MUNICIPI	COMARCA	ANY	ZONA/ÀMBIT		
Barcelona	Barcelonès	2007	Cala 6		
TIPUS	FET/ESTRUCTURA	SECTOR			
Positiva					
DEFINICIÓ		Z INF	Z SUP	POTÈNCIA	
Estrat heterogeni		6,8	6,96	16	
COBREIX:	55	TALLA		FARCEIX	
COBERT PER:	63	TALLAT PER		FARCIT PER	
S'ADOSSA		IGUAL A			
SE LI ADOSSA		S'UNEIX A			
INTERPRETACIÓ		CRONOLOGIA			
estrat de colmatació					

INTERVENCIÓ		CODI MUHBA	UE	81
C. Sant Pere més Baix, 67-69, 71		020/10		
MUNICIPI	COMARCA	ANY	ZONA/ÀMBIT	
Barcelona	Barcelonès	2007	Cala 1	
TIPUS	FET/ESTRUCTURA	SECTOR		
Estructura				
DEFINICIÓ		Z INF	Z SUP	POTÈNCIA
Estructura indeterminada		5,71	6,61	90
COBREIX:	TALLA	FARCEIX	7	
COBERT PER:	TALLAT PER	FARCIT PER	37	
S'ADOSSA	IGUAL A			
SE LI ADOSSA	S'UNEIX A			
INTERPRETACIÓ		CRONOLOGIA		
estructura subterrània indeterminada.		XVIII-XIX		

INTERVENCIÓ		CODI MUHBA	UE	82
C. Sant Pere més Baix, 67-69, 71		020/10		
MUNICIPI	COMARCA	ANY	ZONA/ÀMBIT	
Barcelona	Barcelonès	2007	Cala 1	
TIPUS	FET/ESTRUCTURA	SECTOR		
Estructura				
DEFINICIÓ		Z INF	Z SUP	POTÈNCIA
Claveguera - ramal que desemboca a UE 35		6,78	6,84	30
COBREIX:	TALLA	FARCEIX	83	
COBERT PER:	TALLAT PER	FARCIT PER		
S'ADOSSA	IGUAL A			
SE LI ADOSSA	S'UNEIX A			
INTERPRETACIÓ		CRONOLOGIA		
claveguera o desguàs		segle XX		

INTERVENCIÓ		CODI MUHBA	UE	83
C. Sant Pere més Baix, 67-69, 71		020/10		
MUNICIPI	COMARCA	ANY	ZONA/ÀMBIT	
Barcelona	Barcelonès	2007	Cala 1	
TIPUS	FET/ESTRUCTURA	SECTOR		
Negativa				
DEFINICIÓ		Z INF	Z SUP	POTÈNCIA
Retall de construcció de la claveguera UE 82		6,78	6,84	
COBREIX:	TALLA	FARCEIX		
COBERT PER:	TALLAT PER	FARCIT PER	82	
S'ADOSSA	IGUAL A			
SE LI ADOSSA	S'UNEIX A			
INTERPRETACIÓ		CRONOLOGIA		
retall		segle XX		

INTERVENCIÓ		CODI MUHBA	UE	84
C. Sant Pere més Baix, 67-69, 71		020/10		
MUNICIPI	COMARCA	ANY	ZONA/ÀMBIT	
Barcelona	Barcelonès	2007	Cala 6	
TIPUS	FET/ESTRUCTURA	SECTOR		
Estructura				
DEFINICIÓ		Z INF	Z SUP	POTÈNCIA
Claveguera - ramal que desemboca a UE 35		6,8	7,1	30
COBREIX:	TALLA	FARCEIX		
COBERT PER:	TALLAT PER	FARCIT PER		
S'ADOSSA	IGUAL A	35		
SE LI ADOSSA	S'UNEIX A			
INTERPRETACIÓ		CRONOLOGIA		
claveguera - desguàs		principis segle XX		

INTERVENCIÓ		CODI MUHBA	UE	85
C. Sant Pere més Baix, 67-69, 71		020/10		
MUNICIPI	COMARCA	ANY	ZONA/ÀMBIT	
Barcelona	Barcelonès	2007	Cala 7	
TIPUS	FET/ESTRUCTURA	SECTOR		
Negativa				
DEFINICIÓ		Z INF	Z SUP	POTÈNCIA
Retall indeterminat		6,44	6,82	38
COBREIX:	TALLA	FARCEIX		
COBERT PER:	TALLAT PER	FARCIT PER	67	
S'ADOSSA	IGUAL A			
SE LI ADOSSA	S'UNEIX A			
INTERPRETACIÓ		CRONOLOGIA		
Possible retall d'extracció d'argila.		segles XVI-XVII		

INTERVENCIÓ		CODI MUHBA	UE	86
C. Sant Pere més Baix, 67-69, 71		020/10		
MUNICIPI	COMARCA	ANY	ZONA/ÀMBIT	
Barcelona	Barcelonès	2007	Cala 7	
TIPUS	FET/ESTRUCTURA	SECTOR		
Negativa				
DEFINICIÓ		Z INF	Z SUP	POTÈNCIA
Retall indeterminat		6,25	6,97	72
COBREIX:	TALLA	FARCEIX		
COBERT PER:	TALLAT PER	FARCIT PER	67	
S'ADOSSA	IGUAL A			
SE LI ADOSSA	S'UNEIX A			
INTERPRETACIÓ		CRONOLOGIA		
Possible retall d'extracció d'argila.		segles XVI-XVII		

INTERVENCIÓ		CODI MUHBA	UE	
C. Sant Pere més Baix, 67-69, 71		020/10		87
MUNICIPI	COMARCA	ANY	ZONA/ÀMBIT	
Barcelona	Barcelonès	2007	Cala 7	
TIPUS	FET/ESTRUCTURA	SECTOR		
Negativa				
DEFINICIÓ		Z INF	Z SUP	POTÈNCIA
Rasa de construcció del mur UE 44		6,58	7,02	44
COBREIX:	TALLA	FARCEIX		
COBERT PER:	TALLAT PER	FARCIT PER	44	
S'ADOSSA	IGUAL A			
SE LI ADOSSA	S'UNEIX A			
INTERPRETACIÓ		CRONOLOGIA		
rasa de construcció d'un mur		segles XVIII-XIX		

INTERVENCIÓ		CODI MUHBA	UE	
C. Sant Pere més Baix, 67-69, 71		020/10		88
MUNICIPI	COMARCA	ANY	ZONA/ÀMBIT	
Barcelona	Barcelonès	2007	Cala 7	
TIPUS	FET/ESTRUCTURA	SECTOR		
Estructura				
DEFINICIÓ		Z INF	Z SUP	POTÈNCIA
Fonamentació façana principal edifici nº 71		6,77	6,98	25
COBREIX:	TALLA	FARCEIX	89	
COBERT PER:	TALLAT PER	FARCIT PER		
S'ADOSSA	IGUAL A			
SE LI ADOSSA	S'UNEIX A			
INTERPRETACIÓ		CRONOLOGIA		
fonament - riostra de la façana principal		segles XVIII-XIX		

INTERVENCIÓ		CODI MUHBA	UE	89
C. Sant Pere més Baix, 67-69, 71		020/10		
MUNICIPI	COMARCA	ANY	ZONA/ÀMBIT	
Barcelona	Barcelonès	2007	Cala 7	
TIPUS	FET/ESTRUCTURA	SECTOR		
Negativa				
DEFINICIÓ		Z INF	Z SUP	POTÈNCIA
Rasa de construcció de la riosta UE 88		6,77	6,98	25
COBREIX:	TALLA	FARCEIX		
COBERT PER:	TALLAT PER	FARCIT PER	88, 90	
S'ADOSSA	IGUAL A			
SE LI ADOSSA	S'UNEIX A			
INTERPRETACIÓ		CRONOLOGIA		
rasa de construcció de mur		segles XVIII-XIX		

INTERVENCIÓ		CODI MUHBA	UE	90
C. Sant Pere més Baix, 67-69, 71		020/10		
MUNICIPI	COMARCA	ANY	ZONA/ÀMBIT	
Barcelona	Barcelonès	2007	Cala 7	
TIPUS	FET/ESTRUCTURA	SECTOR		
Positiva				
DEFINICIÓ		Z INF	Z SUP	POTÈNCIA
Estrat de rebliment de la rasa del mur UE 88			6,98	
COBREIX:	TALLA	FARCEIX	88	
COBERT PER:	TALLAT PER	FARCIT PER		
S'ADOSSA	IGUAL A			
SE LI ADOSSA	S'UNEIX A			
INTERPRETACIÓ		CRONOLOGIA		
estrat de rebliment				

INTERVENCIÓ		CODI MUHBA	UE	91	
C. Sant Pere més Baix, 67-69, 71		020/10			
MUNICIPI	COMARCA	ANY	ZONA/ÀMBIT		
Barcelona	Barcelonès	2007	Cala 7		
TIPUS	FET/ESTRUCTURA	SECTOR			
Estructura					
DEFINICIÓ		Z INF	Z SUP	POTÈNCIA	
Paviment construït amb maons i lloses de pedra			6,34		
COBREIX:	93, 123	TALLA		FARCEIX	
COBERT PER:	92, 120, 122	TALLAT PER		FARCIT PER	
S'ADOSSA	44, 49	IGUAL A			
SE LI ADOSSA		S'UNEIX A			
INTERPRETACIÓ		CRONOLOGIA			
paviment		XVIII-XIX			

INTERVENCIÓ		CODI MUHBA	UE	92	
C. Sant Pere més Baix, 67-69, 71		020/10			
MUNICIPI	COMARCA	ANY	ZONA/ÀMBIT		
Barcelona	Barcelonès	2007	Cala 7		
TIPUS	FET/ESTRUCTURA	SECTOR			
Positiva					
DEFINICIÓ		Z INF	Z SUP	POTÈNCIA	
Estrat d'amortització del paviment UE 91		6,28	6,98	65	
COBREIX:	91	TALLA		FARCEIX	
COBERT PER:	64	TALLAT PER		FARCIT PER	
S'ADOSSA		IGUAL A			
SE LI ADOSSA		S'UNEIX A			
INTERPRETACIÓ		CRONOLOGIA			
		XVIII-XIX			

INTERVENCIÓ		CODI MUHBA	UE		
C. Sant Pere més Baix, 67-69, 71		020/10		93	
MUNICIPI	COMARCA	ANY	ZONA/ÀMBIT		
Barcelona	Barcelonès	2007	Cala 7		
TIPUS	FET/ESTRUCTURA	SECTOR			
Positiva					
DEFINICIÓ		Z INF	Z SUP	POTÈNCIA	
Estrat de preparació del paviment UE 91 format per sorres de platja		6,12	6,17	5	
COBREIX:	123	TALLA		FARCEIX	
COBERT PER:	91	TALLAT PER		FARCIT PER	
S'ADOSSA		IGUAL A			
SE LI ADOSSA		S'UNEIX A			

INTERPRETACIÓ	CRONOLOGIA
	XVIII-XIX

INTERVENCIÓ		CODI MUHBA	UE		
C. Sant Pere més Baix, 67-69, 71		020/10		94	
MUNICIPI	COMARCA	ANY	ZONA/ÀMBIT		
Barcelona	Barcelonès	2007	Cala 7		
TIPUS	FET/ESTRUCTURA	SECTOR			
Negativa					
DEFINICIÓ		Z INF	Z SUP	POTÈNCIA	
Rasa de construcció del mur UE 49		6,25	7,02	58	
COBREIX:		TALLA	55	FARCEIX	
COBERT PER:		TALLAT PER		FARCIT PER	
S'ADOSSA		IGUAL A			
SE LI ADOSSA		S'UNEIX A			

INTERPRETACIÓ	CRONOLOGIA
rasa per construir el mur ue 49	segles XVIII-XIX

INTERVENCIÓ		CODI MUHBA	UE	95
C. Sant Pere més Baix, 67-69, 71		020/10		
MUNICIPI	COMARCA	ANY	ZONA/ÀMBIT	
Barcelona	Barcelonès	2007	Cala 6-7	
TIPUS	FET/ESTRUCTURA	SECTOR		
Estructura				
DEFINICIÓ		Z INF	Z SUP	POTÈNCIA
Mur actual de tancament			7,22	
COBREIX:	TALLA	FARCEIX		
COBERT PER:	TALLAT PER	FARCIT PER		
S'ADOSSA	IGUAL A			
SE LI ADOSSA	S'UNEIX A			
44				
INTERPRETACIÓ		CRONOLOGIA		
mur		segles XVIII-XIX		

INTERVENCIÓ		CODI MUHBA	UE	96
C. Sant Pere més Baix, 67-69, 71		020/10		
MUNICIPI	COMARCA	ANY	ZONA/ÀMBIT	
Barcelona	Barcelonès	2007	Cala 6	
TIPUS	FET/ESTRUCTURA	SECTOR		
Estructura				
DEFINICIÓ		Z INF	Z SUP	POTÈNCIA
Mur		6,68	7,06	38
COBREIX:	TALLA	FARCEIX	73	
COBERT PER:	TALLAT PER	FARCIT PER		
S'ADOSSA	IGUAL A			
SE LI ADOSSA	S'UNEIX A			
INTERPRETACIÓ		CRONOLOGIA		
mur		segles XV-XVI		

INTERVENCIÓ		CODI MUHBA	UE	
C. Sant Pere més Baix, 67-69, 71		020/10	97	
MUNICIPI	COMARCA	ANY	ZONA/ÀMBIT	
Barcelona	Barcelonès	2007	Cala 8	
TIPUS	FET/ESTRUCTURA	SECTOR		
Estructura				
DEFINICIÓ		Z INF	Z SUP	POTÈNCIA
Riostra façana principal de la finca nº 67 de Sant Pere Més Baix		5,8	6,6	80
COBREIX:	TALLA	FARCEIX	98	
COBERT PER:	TALLAT PER	FARCIT PER		
S'ADOSSA	IGUAL A			
SE LI ADOSSA	S'UNEIX A			
100				
INTERPRETACIÓ		CRONOLOGIA		
fonamentació - riostra		segles XVIII-XIX		

INTERVENCIÓ		CODI MUHBA	UE	
C. Sant Pere més Baix, 67-69, 71		020/10	98	
MUNICIPI	COMARCA	ANY	ZONA/ÀMBIT	
Barcelona	Barcelonès	2007	Cala 8	
TIPUS	FET/ESTRUCTURA	SECTOR		
Negativa				
DEFINICIÓ		Z INF	Z SUP	POTÈNCIA
Rasa de construcció de la riostra UE 97			6,37	
COBREIX:	TALLA	FARCEIX		
COBERT PER:	TALLAT PER	FARCIT PER	97, 99	
S'ADOSSA	IGUAL A			
SE LI ADOSSA	S'UNEIX A			
INTERPRETACIÓ		CRONOLOGIA		
rasa de construcció del fonament de la façana				

INTERVENCIÓ		CODI MUHBA	UE	
C. Sant Pere més Baix, 67-69, 71		020/10	99	
MUNICIPI	COMARCA	ANY	ZONA/ÀMBIT	
Barcelona	Barcelonès	2007	Cala 8	
TIPUS	FET/ESTRUCTURA	SECTOR		
Positiva				
DEFINICIÓ		Z INF	Z SUP	POTÈNCIA
Estrat de rebliment de la rasa UE 98			6,37	
COBREIX:	TALLA	FARCEIX	98	
COBERT PER:	TALLAT PER	FARCIT PER		
S'ADOSSA	IGUAL A			
SE LI ADOSSA	S'UNEIX A			

INTERPRETACIÓ	CRONOLOGIA

INTERVENCIÓ		CODI MUHBA	UE	
C. Sant Pere més Baix, 67-69, 71		020/10	100	
MUNICIPI	COMARCA	ANY	ZONA/ÀMBIT	
Barcelona	Barcelonès	2007	Cala 8	
TIPUS	FET/ESTRUCTURA	SECTOR		
Estructura				
DEFINICIÓ		Z INF	Z SUP	POTÈNCIA
Claveguera de maons		6,8	6,97	18
COBREIX:	TALLA	FARCEIX		
COBERT PER:	TALLAT PER	FARCIT PER		
S'ADOSSA	IGUAL A			
SE LI ADOSSA	S'UNEIX A			

INTERPRETACIÓ	CRONOLOGIA
claveguera	segles XVIII-XIX

INTERVENCIÓ		CODI MUHBA	UE	101
C. Sant Pere més Baix, 67-69, 71		020/10		
MUNICIPI	COMARCA	ANY	ZONA/ÀMBIT	
Barcelona	Barcelonès	2007	Cala 8	
TIPUS	FET/ESTRUCTURA	SECTOR		
Estructura				
DEFINICIÓ		Z INF	Z SUP	POTÈNCIA
Claveguera-rec amb peces de ceràmica de secció en U		6,76	6,8	4
COBREIX:	TALLA	FARCEIX	102	
COBERT PER:	TALLAT PER	FARCIT PER		
S'ADOSSA	IGUAL A			
SE LI ADOSSA	S'UNEIX A			

INTERPRETACIÓ	CRONOLOGIA
canal	segles XVIII-XIX

INTERVENCIÓ		CODI MUHBA	UE	102
C. Sant Pere més Baix, 67-69, 71		020/10		
MUNICIPI	COMARCA	ANY	ZONA/ÀMBIT	
Barcelona	Barcelonès	2007	Cala 8	
TIPUS	FET/ESTRUCTURA	SECTOR		
Negativa				
DEFINICIÓ		Z INF	Z SUP	POTÈNCIA
Rasa de construcció de la claveguera UE 101		6,76	6,8	
COBREIX:	TALLA	FARCEIX		
COBERT PER:	TALLAT PER	FARCIT PER	101	
S'ADOSSA	IGUAL A			
SE LI ADOSSA	S'UNEIX A			

INTERPRETACIÓ	CRONOLOGIA
rasa per construcció del canal ue 101	segles XVIII-XIX

INTERVENCIÓ		CODI MUHBA	UE	103
C. Sant Pere més Baix, 67-69, 71		020/10		
MUNICIPI	COMARCA	ANY	ZONA/ÀMBIT	
Barcelona	Barcelonès	2007	Cala 8	
TIPUS	FET/ESTRUCTURA	SECTOR		
Estructura				
DEFINICIÓ		Z INF	Z SUP	POTÈNCIA
Estructura indeterminada		6,78	6,82	4
COBREIX:	TALLA	FARCEIX	106	
COBERT PER: 10	TALLAT PER	FARCIT PER		
S'ADOSSA	IGUAL A			
SE LI ADOSSA	S'UNEIX A			
INTERPRETACIÓ		CRONOLOGIA		
base d'algun tipus d'estructura		segles XVIII-XIX		

INTERVENCIÓ		CODI MUHBA	UE	104
C. Sant Pere més Baix, 67-69, 71		020/10		
MUNICIPI	COMARCA	ANY	ZONA/ÀMBIT	
Barcelona	Barcelonès	2007	Cala 8	
TIPUS	FET/ESTRUCTURA	SECTOR		
Estructura				
DEFINICIÓ		Z INF	Z SUP	POTÈNCIA
Estructura indeterminada		6,8	6,85	4
COBREIX:	TALLA	FARCEIX	107	
COBERT PER:	TALLAT PER	FARCIT PER		
S'ADOSSA	IGUAL A			
SE LI ADOSSA	S'UNEIX A			
INTERPRETACIÓ		CRONOLOGIA		
base d'algun tipus d'estructura		segles XVIII-XIX		

INTERVENCIÓ		CODI MUHBA	UE	105	
C. Sant Pere més Baix, 67-69, 71		020/10			
MUNICIPI	COMARCA	ANY	ZONA/ÀMBIT		
Barcelona	Barcelonès	2007	Cala 8		
TIPUS	FET/ESTRUCTURA	SECTOR			
Estructura					
DEFINICIÓ		Z INF	Z SUP	POTÈNCIA	
Rec - claveguera		6,84	6,88	4	
COBREIX:	114	TALLA		FARCEIX	108
COBERT PER:	10, 11	TALLAT PER		FARCIT PER	
S'ADOSSA		IGUAL A			
SE LI ADOSSA		S'UNEIX A			
INTERPRETACIÓ		CRONOLOGIA			
rec - claveguera		segles XVIII-XIX			

INTERVENCIÓ		CODI MUHBA	UE	106	
C. Sant Pere més Baix, 67-69, 71		020/10			
MUNICIPI	COMARCA	ANY	ZONA/ÀMBIT		
Barcelona	Barcelonès	2007	Cala 8		
TIPUS	FET/ESTRUCTURA	SECTOR			
Negativa					
DEFINICIÓ		Z INF	Z SUP	POTÈNCIA	
Rasa de construcció de l'estructura UE 103		6,78	6,82	4	
COBREIX:		TALLA	13	FARCEIX	
COBERT PER:		TALLAT PER		FARCIT PER	103
S'ADOSSA		IGUAL A			
SE LI ADOSSA		S'UNEIX A			
INTERPRETACIÓ		CRONOLOGIA			
forat de construcció de l'estructura ue 103		segles XVIII-XIX			

INTERVENCIÓ		CODI MUHBA	UE	107
C. Sant Pere més Baix, 67-69, 71		020/10		
MUNICIPI	COMARCA	ANY	ZONA/ÀMBIT	
Barcelona	Barcelonès	2007	Cala 8	
TIPUS	FET/ESTRUCTURA	SECTOR		
Negativa				
DEFINICIÓ		Z INF	Z SUP	POTÈNCIA
Rasa de construcció de l'estructura UE 104		6,8	6,82	
COBREIX:	TALLA	13	FARCEIX	
COBERT PER:	TALLAT PER		FARCIT PER	104
S'ADOSSA	IGUAL A			
SE LI ADOSSA	S'UNEIX A			
INTERPRETACIÓ		CRONOLOGIA		
forat de construcció de l'estructura ue 104		segles XVIII-XIX		

INTERVENCIÓ		CODI MUHBA	UE	108
C. Sant Pere més Baix, 67-69, 71		020/10		
MUNICIPI	COMARCA	ANY	ZONA/ÀMBIT	
Barcelona	Barcelonès	2007	Cala 8	
TIPUS	FET/ESTRUCTURA	SECTOR		
Negativa				
DEFINICIÓ		Z INF	Z SUP	POTÈNCIA
Rasa de construcció del rec UE 105		6,84	6,88	4
COBREIX:	TALLA		FARCEIX	
COBERT PER:	TALLAT PER		FARCIT PER	105
S'ADOSSA	IGUAL A			
SE LI ADOSSA	S'UNEIX A			
INTERPRETACIÓ		CRONOLOGIA		
rasa de construcció de l'estructura ue 105		segles XVIII-XIX		

INTERVENCIÓ		CODI MUHBA	UE	109
C. Sant Pere més Baix, 67-69, 71		020/10		
MUNICIPI	COMARCA	ANY	ZONA/ÀMBIT	
Barcelona	Barcelonès	2007	Cala 8	
TIPUS	FET/ESTRUCTURA	SECTOR		
Negativa				
DEFINICIÓ		Z INF	Z SUP	POTÈNCIA
Retall indeterminat		6,31	6,87	46
COBREIX:	TALLA	FARCEIX		
COBERT PER: 11	TALLAT PER	FARCIT PER	110	
S'ADOSSA	IGUAL A			
SE LI ADOSSA	S'UNEIX A			
INTERPRETACIÓ		CRONOLOGIA		
retall indeterminat				

INTERVENCIÓ		CODI MUHBA	UE	110
C. Sant Pere més Baix, 67-69, 71		020/10		
MUNICIPI	COMARCA	ANY	ZONA/ÀMBIT	
Barcelona	Barcelonès	2007	Cala 8	
TIPUS	FET/ESTRUCTURA	SECTOR		
Positiva				
DEFINICIÓ		Z INF	Z SUP	POTÈNCIA
Rebliment del retall UE 109		6,31	6,87	46
COBREIX:	TALLA	FARCEIX	109	
COBERT PER: 11	TALLAT PER	FARCIT PER		
S'ADOSSA	IGUAL A			
SE LI ADOSSA	S'UNEIX A			
INTERPRETACIÓ		CRONOLOGIA		

INTERVENCIÓ		CODI MUHBA	UE	111
C. Sant Pere més Baix, 67-69, 71		020/10		
MUNICIPI	COMARCA	ANY	ZONA/ÀMBIT	
Barcelona	Barcelonès	2007	Cala 8	
TIPUS	FET/ESTRUCTURA	SECTOR		
Negativa				
DEFINICIÓ		Z INF	Z SUP	POTÈNCIA
Retall de forma semicircular			6,68	ind
COBREIX:	TALLA	FARCEIX		
COBERT PER: 10	TALLAT PER	FARCIT PER	112	
S'ADOSSA	IGUAL A			
SE LI ADOSSA	S'UNEIX A			

INTERPRETACIÓ	CRONOLOGIA
	finals s. XVI - principis s.XVIII

INTERVENCIÓ		CODI MUHBA	UE	112
C. Sant Pere més Baix, 67-69, 71		020/10		
MUNICIPI	COMARCA	ANY	ZONA/ÀMBIT	
Barcelona	Barcelonès	2007	Cala 8	
TIPUS	FET/ESTRUCTURA	SECTOR		
Positiva				
DEFINICIÓ		Z INF	Z SUP	POTÈNCIA
Estrat de rebliment del retall UE 111			6,87	min. 1 m
COBREIX:	TALLA	FARCEIX	111	
COBERT PER:	TALLAT PER	FARCIT PER		
S'ADOSSA	IGUAL A			
SE LI ADOSSA	S'UNEIX A			

INTERPRETACIÓ	CRONOLOGIA
amortització del retall 111	finals s. XVI - principis s.XVIII

INTERVENCIÓ		CODI MUHBA	UE	113
C. Sant Pere més Baix, 67-69, 71		020/10		
MUNICIPI	COMARCA	ANY	ZONA/ÀMBIT	
Barcelona	Barcelonès	2007	Cala 8	
TIPUS	FET/ESTRUCTURA	SECTOR		
Negativa				
DEFINICIÓ		Z INF	Z SUP	POTÈNCIA
Retall		6,48	6,8	30
COBREIX:	TALLA	13	FARCEIX	
COBERT PER:	TALLAT PER	116	FARCIT PER	114
S'ADOSSA	IGUAL A			
SE LI ADOSSA	S'UNEIX A			
INTERPRETACIÓ		CRONOLOGIA		
retall indeterminat		1a meitat XVII		

INTERVENCIÓ		CODI MUHBA	UE	114
C. Sant Pere més Baix, 67-69, 71		020/10		
MUNICIPI	COMARCA	ANY	ZONA/ÀMBIT	
Barcelona	Barcelonès	2007	Cala 8	
TIPUS	FET/ESTRUCTURA	SECTOR		
Positiva				
DEFINICIÓ		Z INF	Z SUP	POTÈNCIA
Estrat de rebliment del retall UE 113		6,48	6,8	30
COBREIX:	TALLA		FARCEIX	113
COBERT PER:	TALLAT PER	116	FARCIT PER	
S'ADOSSA	IGUAL A			
SE LI ADOSSA	S'UNEIX A			
INTERPRETACIÓ		CRONOLOGIA		
amortització retall 113		1a meitat XVII		

INTERVENCIÓ		CODI MUHBA	UE	115
C. Sant Pere més Baix, 67-69, 71		020/10		
MUNICIPI	COMARCA	ANY	ZONA/ÀMBIT	
Barcelona	Barcelonès	2007	Cala 8	
TIPUS	FET/ESTRUCTURA	SECTOR		
Negativa				
DEFINICIÓ		Z INF	Z SUP	POTÈNCIA
Retall			6,83	ind
COBREIX:	TALLA	116, 13, 118	FARCEIX	
COBERT PER:	TALLAT PER		FARCIT PER	117
S'ADOSSA	IGUAL A			
SE LI ADOSSA	S'UNEIX A			
INTERPRETACIÓ		CRONOLOGIA		
retall de funció indeterminada		s. XVII		

INTERVENCIÓ		CODI MUHBA	UE	116
C. Sant Pere més Baix, 67-69, 71		020/10		
MUNICIPI	COMARCA	ANY	ZONA/ÀMBIT	
Barcelona	Barcelonès	2007	Cala 8	
TIPUS	FET/ESTRUCTURA	SECTOR		
Negativa				
DEFINICIÓ		Z INF	Z SUP	POTÈNCIA
Retall			6,83	ind
COBREIX:	TALLA	13	FARCEIX	
COBERT PER:	TALLAT PER	115	FARCIT PER	118, 119
S'ADOSSA	IGUAL A			
SE LI ADOSSA	S'UNEIX A			
INTERPRETACIÓ		CRONOLOGIA		
retall de funció indeterminada		finals s. XVI - 1a meitat s. XVII		

INTERVENCIÓ	CODI MUHBA	UE	
C. Sant Pere més Baix, 67-69, 71	020/10	117	
MUNICIPI	COMARCA	ANY	ZONA/ÀMBIT
Barcelona	Barcelonès	2007	Cala 8
TIPUS	FET/ESTRUCTURA	SECTOR	
Positiva			
DEFINICIÓ	Z INF	Z SUP	POTÈNCIA
Estrat de rebliment que omple el retall UE 115		6,83	ind
COBREIX:	TALLA	FARCEIX	115
COBERT PER: 114, 111	TALLAT PER	FARCIT PER	
S'ADOSSA	IGUAL A		
SE LI ADOSSA	S'UNEIX A		
INTERPRETACIÓ	CRONOLOGIA		
amortització retall 115	s. XVII		

INTERVENCIÓ	CODI MUHBA	UE	
C. Sant Pere més Baix, 67-69, 71	020/10	118	
MUNICIPI	COMARCA	ANY	ZONA/ÀMBIT
Barcelona	Barcelonès	2007	Cala 8
TIPUS	FET/ESTRUCTURA	SECTOR	
Positiva			
DEFINICIÓ	Z INF	Z SUP	POTÈNCIA
Estrat de rebliment que omple retall UE 116	6,3	6,6	30
COBREIX:	TALLA	FARCEIX	116
COBERT PER: 114	TALLAT PER 115	FARCIT PER	
S'ADOSSA	IGUAL A		
SE LI ADOSSA	S'UNEIX A		
INTERPRETACIÓ	CRONOLOGIA		
amortització retall 116	finals s. XVI - 1a meitat s. XVII		

INTERVENCIÓ		CODI MUHBA	UE	119
C. Sant Pere més Baix, 67-69, 71		020/10		
MUNICIPI	COMARCA	ANY	ZONA/ÀMBIT	
Barcelona	Barcelonès	2007	Cala 8	
TIPUS	FET/ESTRUCTURA	SECTOR		
Positiva				
DEFINICIÓ		Z INF	Z SUP	POTÈNCIA
Estrat de rebliment			6,3	ind
COBREIX:	TALLA	FARCEIX	116	
COBERT PER: 118	TALLAT PER	FARCIT PER		
S'ADOSSA	IGUAL A			
SE LI ADOSSA	S'UNEIX A			
INTERPRETACIÓ		CRONOLOGIA		
amortització retall 116		finals s. XVI - 1a meitat s. XVII		

INTERVENCIÓ		CODI MUHBA	UE	120
C. Sant Pere més Baix, 67-69, 71		020/10		
MUNICIPI	COMARCA	ANY	ZONA/ÀMBIT	
Barcelona	Barcelonès	2007	Cala 7	
TIPUS	FET/ESTRUCTURA	SECTOR		
Estructura				
DEFINICIÓ		Z INF	Z SUP	POTÈNCIA
Mur construït sobre paviment UE 91				
COBREIX:	TALLA	FARCEIX		
COBERT PER:	TALLAT PER	FARCIT PER		
S'ADOSSA	IGUAL A			
SE LI ADOSSA 122	S'UNEIX A			
INTERPRETACIÓ		CRONOLOGIA		

INTERVENCIÓ		CODI MUHBA	UE	121
C. Sant Pere més Baix, 67-69, 71		020/10		
MUNICIPI	COMARCA	ANY	ZONA/ÀMBIT	
Barcelona	Barcelonès	2007	Cala 7	
TIPUS	FET/ESTRUCTURA	SECTOR		
Estructura				
DEFINICIÓ		Z INF	Z SUP	POTÈNCIA
Fonamentació de mur		6,14	7,1	96
COBREIX:	TALLA	FARCEIX		
COBERT PER:	TALLAT PER	FARCIT PER		
S'ADOSSA	IGUAL A			
SE LI ADOSSA	S'UNEIX A			
	122			
INTERPRETACIÓ		CRONOLOGIA		
base o fonament del mur ue 120		segles XVIII-XIX		

INTERVENCIÓ		CODI MUHBA	UE	122
C. Sant Pere més Baix, 67-69, 71		020/10		
MUNICIPI	COMARCA	ANY	ZONA/ÀMBIT	
Barcelona	Barcelonès	2007	Cala 7	
TIPUS	FET/ESTRUCTURA	SECTOR		
Positiva				
DEFINICIÓ		Z INF	Z SUP	POTÈNCIA
Estrat de rebliment		6,14	6,2	6
COBREIX:	TALLA	FARCEIX		
COBERT PER:	TALLAT PER	FARCIT PER		
S'ADOSSA	IGUAL A			
SE LI ADOSSA	S'UNEIX A			
	120, 121			
INTERPRETACIÓ		CRONOLOGIA		
estrat de colmatació				

INTERVENCIÓ		CODI MUHBA	UE	123	
C. Sant Pere més Baix, 67-69, 71		020/10			
MUNICIPI	COMARCA	ANY	ZONA/ÀMBIT		
Barcelona	Barcelonès	2007	Cala 7		
TIPUS	FET/ESTRUCTURA	SECTOR			
Positiva					
DEFINICIÓ		Z INF	Z SUP	POTÈNCIA	
Estrat d'anivellament		5,95	6,06	8	
COBREIX:	124	TALLA		FARCEIX	
COBERT PER:	91, 93	TALLAT PER		FARCIT PER	
S'ADOSSA		IGUAL A			
SE LI ADOSSA		S'UNEIX A			
INTERPRETACIÓ		CRONOLOGIA			
estrat d'anivellament o preparació de l'àmbit per la construcció del paviment ue 91					

INTERVENCIÓ		CODI MUHBA	UE	124	
C. Sant Pere més Baix, 67-69, 71		020/10			
MUNICIPI	COMARCA	ANY	ZONA/ÀMBIT		
Barcelona	Barcelonès	2007	Cala 7		
TIPUS	FET/ESTRUCTURA	SECTOR			
Positiva					
DEFINICIÓ		Z INF	Z SUP	POTÈNCIA	
Restes d'un possible nivell d'ús de morter de calç		5,93	5,95	2	
COBREIX:	125, 126	TALLA		FARCEIX	
COBERT PER:	123, 93	TALLAT PER		FARCIT PER	
S'ADOSSA		IGUAL A			
SE LI ADOSSA		S'UNEIX A			
INTERPRETACIÓ		CRONOLOGIA			
nivell de trepig					

INTERVENCIÓ		CODI MUHBA	UE	125
C. Sant Pere més Baix, 67-69, 71		020/10		
MUNICIPI	COMARCA	ANY	ZONA/ÀMBIT	
Barcelona	Barcelonès	2007	Cala 7	
TIPUS	FET/ESTRUCTURA	SECTOR		
Negativa				
DEFINICIÓ		Z INF	Z SUP	POTÈNCIA
Retall			5,94	ind
COBREIX:	TALLA	13	FARCEIX	
COBERT PER:	TALLAT PER		FARCIT PER	126
S'ADOSSA	IGUAL A			
SE LI ADOSSA	S'UNEIX A			
INTERPRETACIÓ		CRONOLOGIA		
retall indeterminat		finals s. XVI - principis s. XVII		

INTERVENCIÓ		CODI MUHBA	UE	126
C. Sant Pere més Baix, 67-69, 71		020/10		
MUNICIPI	COMARCA	ANY	ZONA/ÀMBIT	
Barcelona	Barcelonès	2007	Cala 7	
TIPUS	FET/ESTRUCTURA	SECTOR		
Positiva				
DEFINICIÓ		Z INF	Z SUP	POTÈNCIA
Estrat de reblliment del retall UE 125			5,94	ind
COBREIX:	TALLA		FARCEIX	125
COBERT PER:	TALLAT PER		FARCIT PER	
S'ADOSSA	IGUAL A			
SE LI ADOSSA	S'UNEIX A			
INTERPRETACIÓ		CRONOLOGIA		
estrat de colmatació del retall ue 125		finals s. XVI - principis s. XVII		

INTERVENCIÓ		CODI MUHBA	UE	127
C. Sant Pere més Baix, 67-69, 71		020/10		
MUNICIPI	COMARCA	ANY	ZONA/ÀMBIT	
Barcelona	Barcelonès	2007	Cala 8	
TIPUS	FET/ESTRUCTURA	SECTOR		
Estructura				
DEFINICIÓ		Z INF	Z SUP	POTÈNCIA
Estructura indeterminada		6,06	6,86	80
COBREIX:	TALLA	FARCEIX		
COBERT PER: 10	TALLAT PER	FARCIT PER		
S'ADOSSA	IGUAL A			
SE LI ADOSSA	S'UNEIX A			
INTERPRETACIÓ		CRONOLOGIA		
estructura indeterminada medieval		segles XVI-XVII		

INTERVENCIÓ		CODI MUHBA	UE	128
C. Sant Pere més Baix, 67-69, 71		020/10		
MUNICIPI	COMARCA	ANY	ZONA/ÀMBIT	
Barcelona	Barcelonès	2007	Cala 8	
TIPUS	FET/ESTRUCTURA	SECTOR		
Estructura				
DEFINICIÓ		Z INF	Z SUP	POTÈNCIA
Estructura de reforç del pilar de suport de la façana principal de la finca nº 67				
COBREIX:	TALLA	FARCEIX		
COBERT PER:	TALLAT PER	FARCIT PER		
S'ADOSSA 97	IGUAL A			
SE LI ADOSSA	S'UNEIX A			
INTERPRETACIÓ		CRONOLOGIA		
reforç de la façana 97				

INTERVENCIÓ		CODI MUHBA	UE	129	
C. Sant Pere més Baix, 67-69, 71		020/10			
MUNICIPI	COMARCA	ANY	ZONA/ÀMBIT		
Barcelona	Barcelonès	2007	Cala 9		
TIPUS	FET/ESTRUCTURA	SECTOR			
Estructura					
DEFINICIÓ		Z INF	Z SUP	POTÈNCIA	
Mur			6,78	ind	
COBREIX:		TALLA		FARCEIX	
COBERT PER:	62	TALLAT PER		FARCIT PER	
S'ADOSSA		IGUAL A			
SE LI ADOSSA	70	S'UNEIX A			
INTERPRETACIÓ		CRONOLOGIA			
mur medieval		XV			

ANNEX 5. INVENTARI DE MATERIALS ARQUEOLÒGICS

INVENTARI DE MATERIALS:

Intervenció arqueològica al carrer St. Pere més baix, 67-69, 71 · Barcelona

CODI MUHBA 020/10

UE	Nº INV.	PRODUC CIÓ	FORMA	ALTRES FORMES	INF.	VORES	BASES	NANSES	ALTRES	TÈCNICA	ACABAT INTERN	ACABAT EXTERN	Nº MINIM	Nº TIPOL.	CRONOLOGIA	OBSERVACIONS
11		20006	MON						1				1	1		Pendent de restauració.
16		14003	OLL		1	1				TO	VI	AL	1	1		
16		13501	OLL		1	1				TO	AL	AL	1	1		
16		14255	PAT			1				TO	VI	VI	1	1	s. XIV	
24		60058	FIN						9				9	9		
24		50029			4					MO			1	1		
24		14003	GET		1					TO	VI	VI	1	1		
24		14002	FAB		2			1		TO	AL	AL	1	1		
24		14005	FIN		2					TO		AL	1	1		
26		50031						1		MO	VI		1	1	s. XVII - XVIII	Decorada en blau i manganès.
26		14107	PAT				1			TO	VI	VI	1	1	1730- 1850	Molt fragmentada.
26		14103	PAT				1			TO	VI	VI	1	1	1600- 1670	No s'aprecia la decoració.
28		14126	PDA			2				TO	VI	VI	2	2	1800- 1850	Molt fragmentat.
28		14103	PAT				1			TO	VI	VI	1	1	1600- 1670	Molt fragmentat.
28		14003	GIB		1		1			TO	VI	AL	1	1		
28		14002	FTA				1			TO	AL	AL	1	1		
28		14003	FIN		1					TO	VI	AL	1	1		
28		14003	GET		1					TO	VI	AL	1	1		
28		14107	BOL			1	1			TO	VI	VI	1	1	1730- 1850	Molt fragmentat.
28		14003	CSS		3	1		1		TO	VI	AL	1	1		
30		14003	CAT		1					TO		VI	1	1		



UE	Nº INV.	PRODUC CIÓ	FORMA	ALTRES FORMES	INF.	VORES	BASES	NANSES	ALTRES	TÈCNICA	ACABAT INTERN	ACABAT EXTERN	Nº MINIM	Nº TIPOL.	CRONOLOGIA	OBSERVACIONS
30		14121	PAT			1	1			TO	VI	VI	1	1	1750- 1800	Molt fragmentat.
30		14104	EOR			1				TO	VI	VI	1	1	1730- 1850	Orla de circumferències concèntriques.
32		30000	AMP		5	1	1			IN			1	1		
32		14106	PAT		1					TO	VI	VI	1	1	1750- 1805	Molt fragmentat.
32		14002	FIN		1					TO	AL	AL	1	1		
32		14003	FTA		1		1			TO	VI	AL	1	1		
32		14003	OLL		4	1		1		TO	VI	AL	1	1		
32		14003	CSS			1				TO	VI	AL	1	1		
32	1	14003	OLL		19	5		1		TO	VI	AL	5	1		Peça quasi sencera.
34		50025			3	1				TO	VI	AL	1	1		
34		14003	GET		2		2			TO	VI	AL	2	2		
34		14003	OLL			1				TO	VI	AL	1	1		
34		14107	PAT			1				TO	VI	VI	1	1	1750- 1800	
34		60058							1				1	1		Fragment de mandíbula.
37		14003	SET		1					TO	AL	VI	1	1		
37		20006	MON						1				1	1		Pendent de restauració.
37		14003	GIB			1				TO	VI	AL	1	1		
37		14003	CSS			1				TO	VI	AL	1	1		
37		14003	CSS			1				TO	VI	AL	1	1		
37		14003	SOP						1	TO	VI	VI	1	1		Estalvis. Decoració de color palla, fet amb llàntia.
37		14300	PAT		1	3	1			TO	VI	VI	3	1		Vidriada blanca.
37		50032							1	MO	VI		1	1	s. XVIII - XIX	Molt fragmentada.
37		50032							1	MO	VI		1	1	s. XVIII - XIX	Molt fragmentat.

UE	Nº INV.	PRODUC CIÓ	FORMA	ALTRES FORMES	INF.	VORES	BASES	NANSES	ALTRES	TÈCNICA	ACABAT INTERN	ACABAT EXTERN	Nº MINIM	Nº TIPOL.	CRONOLOGIA	OBSERVACIONS
37		14003	TUP			1				TO	VI	VI	1	1		Decoració color palla, feta amb llàntia.
37		14003	TUP			1				TO	VI	VI	1	1		
37		14003	PAT			2				TO	VI	VI	2	2		Plat de dol.
37		14003		greixera					1	TO	VI	AL	1	1		
37	1	14003	GIB			1	1			TO	AL	VI	1	1		
37	2	14003		gibrella					1	TO	VI	AL	1	1		Perfil sencer.
40		20006	MON						1				1	1		Pendent de restauració.
44		14005	FTA				1			TO		AL	1	1		Molt fragmentada.
53		14003	POA		2	2		1		TO		VI	2	2		
53		14003	FOB		1	1	1			TO	VI	AL	1	1		Decoració incisa.
53		14003	OLL		1	1				TO	VI	VI	1	1		
53		14100	LCB			1				TO	VI	AL	1	1	s. XIV - XV	
53		14100	ESC			1				TO	VI	VI	1	1	s. XV - XVI	Decoració perduda.
53		14100	GOT				1			TO	VI	AL	1	1		
53		14002	FTA				1			TO		AL	1	1		
53		14003		gibrella		1				TO	VI	AL	1	1		
53		14002	POA					1		TO		AL	1	1		
53		14002	FTA					1		TO		AL	1	1		
53		14002	TEN		3					TO	MT	RU	1	1		
54		14002	FTA		2		1			TO		AL	1	1		
54		13500	FIN		3	4	2			MA	RU	EF	4	2		En molt mal estat de conservació.
54		14003	OLL		4	3	1			TO	VI	AF	3	2		
54		14003	OLL		15	2				TO	VI	AL	2	1		

UE	Nº INV.	PRODUC CIÓ	FORMA	ALTRES FORMES	INF.	VORES	BASES	NANSES	ALTRES	TÈCNICA	ACABAT INTERN	ACABAT EXTERN	Nº MINIM	Nº TIPOL.	CRONOLOGIA	OBSERVACIONS
54		14002	GET				1			TO		AL	1	1		
54		13500	TAP			3		1		TO	AL	AL	3	2		Tapadora amb nansa de cinta.
54		14003	GIB			2				TO	VI	AL	2	1		
54		14003	POA		1	1				TO		VI	1	1		
54		20002	CLA						2	MO			2	2		Secció quadrada.
54		14002	GER		17			2		TO	MT	ET	2	1		Molt fragmentada.
54		14255	SEV		1	2	1			TO	VI	AL	2	1	s. XIV	Orla decorada amb angles contraposats i una creu al centre en forma de "X".
54		14255	PAT		1	1	1			TO	VI	AL	1	1	s. XIV	Molt fragmentada.
54		14255	ESC		1	2	1			TO	VI	AL	2	2	s. XIV	
54		14003	FTA		1					TO		VI	1	1		
54		60058							28				28	28		Molt fragmentada.
54		14003	LCB						1	TO	VI	AL	1	1		Perfil sencer.
54	1	13502	OLL		72	7				TO	AF	AF	7	5	s. XIV-XV	Decoració incisa: línia ondulada prop del coll.
54	2	60001	OPI						1	MPM			1	1		Possible punxó o similar. Presenta un forat en la part posterior per tal encabir-lo en algun tipus de suport.
61		14005	FIN		1					TO	AL	AL	1	1		
61		14003	GET			2		1		TO	VI	VI	2	1		
61		14003	FOB				2			TO	VI	AL	2	2		
61		14003	PDA			6				TO	VI	AL	6	6		
61		14003	OLL		6	1	2			TO	VI	AL	1	1		
61		14003	CAT		3			2	2	TO		VI	2	2		
61		14114	PAT		3					TO	VI	VI	1	1	1670- 1720	Molt fragmentada.
61		14103	PLA		2	1	1			TO	VI	VI	1	1	1600- 1670	

UE	Nº INV.	PRODUC CIÓ	FORMA	ALTRES FORMES	INF.	VORES	BASES	NANSES	ALTRES	TÈCNICA	ACABAT INTERN	ACABAT EXTERN	Nº MINIM	Nº TIPOL.	CRONOLOGIA	OBSERVACIONS
61		14003	FTA				1			TO	VI	AL	1	1		
61		14003	FIN				1			TO	VI	AL	1	1		
61		14005	CAT		1					TO			1	1		
61		14003	CAT						1	TO	VI	VI	1	1		
61		14003	OLL		4	1		3		TO	VI	AL	1	1		
61		14104	PAT				1			TO	VI	VI	1	1	1630 - 1670	Orla de pinça i voluta.
61		14003	GIB		1	2				TO	VI	AL	2	1		
61		14129	PAT		1	1				TO	VI	VI	1	1	Principis s.XVII	Molt fragmentada.
61		14120	PAT		3					TO	VI	VI	1	1	1620- 1670	
61		14003	GRE				1			TO	VI	RU	1	1		
61		14003	CSS		1	2		1		TO	VI	AL	2	2		
61	1	14104	PAT						1	TO	VI	VI	1	1	1600- 1670	Orla de la salsitxa doble.
67		14005	FTA		2					TO		RU	1	1		
67		14003	GIB		1	1	1			TO	VI	AL	1	3		
67		50002							1	IN			1	1		Fragment de teula treballat: TAP.
67		14005	GER		5					TO	AL	AL	1	1		
67		14003		gibrella		1				TO	VI	VI	1	1		
67		14256	PAT		1		1			TO	VI	AL	1	1	s. XIV	Molt fragmentada.
67		14250	PAT		1					TO	VI	AL	1	1	s. XIV	
67		14250	ESC			1				TO	VI	AL	1	1	s. XIV	Molt fragmentada.
67		14208	PAT		1	1				TO	VI	VI	1	1	Final s.XVI- principis s. XVII	Cercles concèntrics al revers de la peça.
67		14102	PAT			1				TO	VI	AL	1	1	1400- 1630	Molt fragmentada.

UE	Nº INV.	PRODUC CIÓ	FORMA	ALTRES FORMES	INF.	VORES	BASES	NANSES	ALTRES	TÈCNICA	ACABAT INTERN	ACABAT EXTERN	Nº MINIM	Nº TIPOL.	CRONOLOGIA	OBSERVACIONS
67		14102	ESC				1			TO	VI	VI	1	1	1400- 1630	Molt fragmentada.
67		14003	GET		2	1		1		TO	VI	VI	1	1		
67		14200	ESC			1				TO	VI	VI	1	1	Final s.XV- mitjan s.XVII	Molt fragmentada.
69		60001	FIN						2				2	2		
69		14003	OLL		15	4				TO	VI	AL	4	1		
69		14256	SEV		1					TO	VI	AL	1	1	s. XIII - XIV	Figura antropomorfa.
69		40005	FIN						1				1			
69		14002	FIN		5					TO	AL	AL	1	1		
69		14003	GET				1			TO		VI	1	1		
69		14003	CAT		1					TO		VI	1	1		
69		14003	OLL		1					TO	VI	AF	1	1		
69		14003	FOB		2		1			TO	VI	AL	1	1		
69		20002	CLA						1	MO			1	1		Secció quadrada.
71		14107	PAT			1				TO	VI	VI	1	1	1750- 1800	Molt fragmentada.
71		14002	GER		1					TO	MT	ET	1	1		
71		14003	OLL		1	1				TO	VI	AL	1	1		
71		14003	PDA		1					TO	VI	AL	1	1		
71		14003	GIB		1	1				TO	VI	AL	1	1		
71		14003	GIB				1			TO	VI	AL	1	1		
71		14002	FTA				1			TO		AL	1	1		
71		14101	ESC				1			TO	VI	VI	1	1	1400- 1630	Decoració malmesa, passada de cuita.
71		14250	GET			1				TO	VI	VI	1	1	s. XIV	Molt fragmentada.

UE	Nº INV.	PRODUC CIÓ	FORMA	ALTRES FORMES	INF.	VORES	BASES	NANSES	ALTRES	TÈCNICA	ACABAT INTERN	ACABAT EXTERN	Nº MINIM	Nº TIPOL.	CRONOLOGIA	OBSERVACIONS
71		14122	ESC		1					TO	VI	VI	1	1	Finals s.XIV- s.XV	Molt fragmentada.
71		13502	OLL		3	2				TO	AL	AL	2	1		
79		30000	COP				1			IN			1	1		Pendent de restauració.
79		14102	ESC		1					TO	VI	VI	1	1	1400- 1630	Molt fragmentada.
79		14102	PAT		1					TO	VI	AL	1	1	1400- 1630	Molt fragmentada.
79		14005	FOB		2	1				TO	RU	AL	1	1		
79		14003		gibrella		1				TO	VI	AL	1	1		
79		14003	FIN		2					TO	VI	AL	1	1		
79		14003	FOB				1			TO	VI	AL	1	1		
79		14005	FTA		2		1			TO	RU	AL	1	1		
92		14003	TUP		1	1				TO	VI	AL	1	1		
92		14003	GIB			1				TO	VI	AL	1	1		
92		14003	OLL		11		1			TO	VI	AL	1	1		
92		14003	GET		1					TO	VI	AL	1	1		
92		14003	CSS			1				TO	VI	AL	1	1		
92		50032							1	MO	VI		1	1	s. XVIII	Rajola polícroma, sèrie de l'escaleta.
92		14300	ESC			1				TO	VI	VI	1	1		
92		14300	TAS				1			TO	VI	VI	1	1		
92		14301	PAT			1				TO	VI	VI	1	1	s. XVIII - XIX	Decoració floral.
92		14300	PAT			1				TO	VI	VI	1	1	s. XVIII - XIX	Decoració en blau.
92		14003	GER		1					TO	MT	AL	1	1		Tons marrons, verds i color palla.
92		50035			2					TO	MT	AL	1	1		

UE	Nº INV.	PRODUC CIÓ	FORMA	ALTRES FORMES	INF.	VORES	BASES	NANSES	ALTRES	TÈCNICA	ACABAT INTERN	ACABAT EXTERN	Nº MINIM	Nº TIPOL.	CRONOLOGIA	OBSERVACIONS
92		40000	FIN						2				2	2		
92			BOT						1				1	1		Color negre.
92		14002	FTA		1		1			TO		AL	1	1		
92		14003	GIB			1				TO	VI	AL	1	1		
93		14003	OLL		2		1	1		TO	VI	VI	1	1		
110		14003	FTA		1					TO	MT	VI	1	1		
110		30000	COP				1			IN			1	1		Pendent de restauració.
110		14003	OLL			1				TO	VI	PC	1	1		
110		14003	FTA		2					TO	VI	AL	1	1		
110		14002	BAC					2		TO	VI	AL	2	2		
110		60001	FIN						3				3	3		
110		14003	PDA			1				TO	VI	AL	1	1		
112		14002	TEN		2	2				TO	MT	AL	2	2		
112		14003	MOR		1	3				TO	VI	VI	3	3		
112		14100	PAT		3	3	3			TO	VI	VI	3	3		Decoració malmesa.
112		14100	EOR		3	5	3	7	5	TO	VI	VI	5	5		Decoració malmesa.
112		14208	PAT		1					TO	VI	VI	1	1	Final s.XVI- principis s. XVII	Molt fragmentada.
112		14200	EOR			1				TO	VI	VI	1	1	Final s.XV- mitjan s.XVII	
112		14250	ESC		2	1				TO	VI	AL	1	1	s. XIV	No s'aprecia la decoració.
112		14102	ESC			1				TO	VI	AL	1	1	1400- 1630	Molt fragmentada.
112		14002	COS			1		1		TO	AL	AL	1	1		
112		14005	GIB		2	6				TO	AL	AL	6	3		

UE	Nº INV.	PRODUC CIÓ	FORMA	ALTRES FORMES	INF.	VORES	BASES	NANSES	ALTRES	TÈCNICA	ACABAT INTERN	ACABAT EXTERN	Nº MINIM	Nº TIPOL.	CRONOLOGIA	OBSERVACIONS
112		14003	TEN		1	1				TO	VI	AL	1	1		
112		14002	FTA		5		1			TO	MT	AL	1	1		
112		14005	FIN				2			TO	RU	RU	2	1		
112		14200	PAT		1					TO	VI	VI	1	1	Final s.XV- mitjan s.XVII	decoració malmesa.
112		14005	OLL		4	1		3		TO	MT	RU	1	1		
112		14005	POA		3	1		1		TO	MT	AL	1	1		
112		14005	FOG				1			TO	RU	AL	1	1		
112		14102	PAT		4	4				TO	VI	AL	4	4	1400- 1630	Molt fragmentada.
112		14003	OLL		19	7		2		TO	VI	AL	7	4		
112		14122	ESC		1					TO	VI	VI	1	1	Finals s.XIV- s.XV	Molt fragmentada.
112		14003	FTA				2			TO	VI	AL	2	2		Molt fragmentada.
112		14003	FTA		1	1	2			TO	VI	AL	1	1		
112		14002	FOG						1	TO			1	1		Reixa de fogó.
112		13502	OLL			1				TO	AL	AL	1	1		
112		14003	TAP			1				TO	VI	VI	1	1		
112		14003	FAB			1			1	TO	VI	AL	1	1		
112		14002	GER			1	1			TO	MT	AL	1	1		
112		14003	GET			1		2		TO	VI	AL	1	1		
112		60054							1				1	1		Petxina.
112		14003	FOB		1					TO	VI	VI	1	1		Decoració incisa.
112		14003		gibrella		1				TO	VI	AL	1	1		
112		14003	BAC				1			TO	VI	VI	1	1		

UE	Nº INV.	PRODUC CIÓ	FORMA	ALTRES FORMES	INF.	VORES	BASES	NANSES	ALTRES	TÈCNICA	ACABAT INTERN	ACABAT EXTERN	Nº MINIM	Nº TIPOL.	CRONOLOGIA	OBSERVACIONS
112		14003		gibrella	4	1	1			TO	VI	AL	1	1		
112		14003	POA		3	1				TO	MT	VI	1	1		
112		14003	GET		3	2				TO	VI	VI	2	2		
112		14003	GIB			6				TO	VI	AL	6	6		
112		14003	ESF			1				TO	VI	VI	1	1		
112		14003	TAP						1	TO	VI	VI	1	1		Pom de cobertora.
114		14200	PAT		3	2				TO	VI	VI	2	2	Final s.XV- mitjan s.XVII	Molt fragmentada. Decoració perduda.
114		14003	GRE			3				TO	VI	AL	3	3		
114		14003		greixera					1	TO	VI	VI	1	1		
114		14003	GIB		4	1				TO	VI	AL	1	1		
114		14003	FTA				1			TO	VI	AL	1	1		
114		14003	GIB		1		1			TO	VI	AL	1	1		
114		14002	FTA		1		1	1		TO	AL	AL	1	1		
114		14100	PAT		2	1				TO	VI	VI	1	1		decoració malmesa.
114		14100	ESC		5		2			TO	VI	VI	2	2		decoració malmesa.
114		14200	EOR		1	1		1		TO	VI	VI	1	1	Final s.XV- mitjan s.XVII	Molt fragmentada.
114		14003	TUP			1				TO	VI	AL	1	1		
114		14102	ESC		1	1				TO	VI	AL	1	1	1400- 1630	Molt fragmentada.
114		14122	ESC			1				TO	VI	VI	1	1	Finals s.XIV- s.XV	Orla d'alàfies.
114		14102	PAT		1		1			TO	VI	AL	1	1	1400- 1630	Molt fragmentada.
114		14103	PAT			1				TO	VI	VI	1	1	1600- 1670	decoració malmesa.


UE	Nº INV.	PRODUC CIÓ	FORMA	ALTRES FORMES	INF. VORES	BASES	NANSES	ALTRES	TÈCNICA	ACABAT INTERN	ACABAT EXTERN	Nº MINIM	Nº TIPOL.	CRONOLOGIA	OBSERVACIONS
114		14250	PTL		2				TO	VI	AL	2	2	s. XIV	Molt fragmentada.
114		14208	EOR			1		1	TO	VI	VI	2	2	Final s.XVI- principis s. XVII	
114		14003	OLL		4		1		TO	VI	AL	1	1		
114		14003	TAP		1				TO	VI	VI	1	1		
114		14003	PDA		1				TO	VI	AL	1	1		
114		14003	OLL		2	2			TO	VI	AL	2	2		
114		14005	OLL		4	1			TO	RU	RU	1	1		
114		14003	GET		1				TO	VI	VI	1	1		
114	1	14304	PAT		1				TO	VI	VI	1	1	s. XVII	Importació italiana: possiblement Montelupo.
117		14200	PAT		2	1			TO	VI	VI	2	2	Final s.XV- mitjan s.XVII	decoració malmesa i molt fragmentat.
117		14005	CAT				1		TO	AL		1	1		Nansa amb decoració zoomorfa.
117		14129	ESC			1			TO	VI	VI	1	1	Principis s.XVII	Molt fragmentada.
117		14103	ESC			1			TO	VI	VI	1	1	1600- 1670	Molt fragmentada.
117		14103	PAT		1				TO	VI	VI	1	1	1600- 1670	
117		14003	FTA		1				TO	MT	VI	1	1		
117		14003	GRE		2				TO	VI	AL	2	2		
117		14003	PDA		2	1			TO	VI	AL	1	1		
117		14002	FOB		1				TO	AL	AL	1	1		
117		14003	CAT				1		TO		VI	1	1		
117		14003	OLL		2	1			TO	VI	AL	1	1		
117		14003	OLL		6	1	2		TO	VI	AL	1	1		
117		14005	OLL		1				TO	RU	RU	1	1		

UE	Nº INV.	PRODUC CIÓ	FORMA	ALTRES FORMES	INF.	VORES	BASES	NANSES	ALTRES	TÈCNICA	ACABAT INTERN	ACABAT EXTERN	Nº MINIM	Nº TIPOL.	CRONOLOGIA	OBSERVACIONS
117	1	14120	PAT			1				TO	VI	VI	1	1	1620- 1670	
118		20001	FIN						3				3	3		Pendent de restauració.
118		20006	AGU						1				1	1		Pendent de restauració.
118		14005	GRE			1				TO	RU	RU	1	1		
118		14003		gibrella		1	2			TO	VI	AL	2	2		
118		14003	GET			1				TO	VI	VI	1	1		
118		14003	TAP			4				TO	VI	VI	2	2		
118		14003	POA			1				TO	MT	VI	1	1		
118		14003	GER					1		TO		VI	1	1		
118		14003		greixera	1	2				TO	VI	AL	2	2		
118		14002	COS		1	2				TO	AL	AL	2	1		Decoració incisa.
118		14005	OLL		10	7				TO	RU	RU	7	4		Olles de vora alta exvassada.
118		14003	ESF			2				TO	VI	VI	2	1		Acabada amb marlets.
118		14005		gibrella	4	1				TO	RU	RU	1	1		
118		14102	PTL			1				TO	VI	AL	1	1	1400- 1630	Molt fragmentada.
118		14005	FIN				1			TO	RU	RU	1	1		
118		14100	EOR			1	3			TO	VI	VI	3	3		decoració malmesa.
118		14208	EOR		1	2	1	1		TO	VI	VI	2	2	Final s.XVI- principis s. XVII	
118		14208	PAT		2	1	2			TO	VI	VI	2	2	Final s.XVI- principis s. XVII	
118		14200	ESC				1			TO	VI	VI	1	1	Final s.XV- mitjan s.XVII	Molt fragmentada.
118		14211	PAT			1				TO	VI	VI	1	1	s. XV	Molt fragmentada.

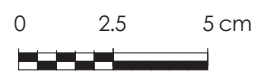
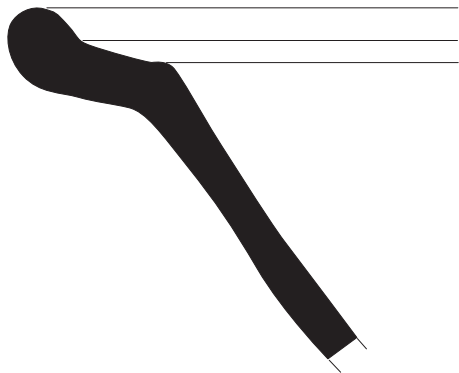
UE	Nº INV.	PRODUC CIÓ	FORMA	ALTRES FORMES	INF.	VORES	BASES	NANSES	ALTRES	TÈCNICA	ACABAT INTERN	ACABAT EXTERN	Nº MINIM	Nº TIPOL.	CRONOLOGIA	OBSERVACIONS
118		14102	PAT		3	3				TO	VI	AL	3	2	1400- 1630	Sèrie de luxe.
118		14102	PAT		4					TO	VI	AL	1	1	1400- 1630	Molt fragmentada.
118		14005	POA				1	1		TO	RU	RU	1	1		
118		14003	OLL		4	6	1			TO	VI	AL	6	6		
118		14102	ESC			1				TO	VI	AL	1	1	1400- 1630	Molt fragmentada.
118		14102	FIN			1				TO	VI	AL	1	1	1400- 1630	Molt fragmentada.
118		50033							1	MO	VI		1	1	s. XVI	Rajola policroma, transició d'estil gòtic a la policromia.
118		50034							2	MO	VI		2	2	anterior al s. XVIII	Molt fragmentada.
118		60001	FIN						11				11	11		
118		20002	CLA						2	MO			2	2		Secció quadrada.
118		30000	COP				1			IN			1	1		Pendent de restauració.
118		14003	PDA			1				TO	VI	AL	1	1		
118	1	14003	FAB		7	1	1			TO	AL	VI	1	1	s. XVI - XVII	Aiguamans en forma de torre almenada.
118	2	14003	LCB						1	TO	VI	AL	1	1		Peça sencera.
119		14003		gibrella	1					TO	VI	AL	1	1		
119		14102	ESC				1			TO	VI	VI	1	1	1400- 1630	decoració malmesa.
119		14250	PAT		1					TO	VI	AL	1	1	s. XIV	Molt fragmentada.
119		14003	POA		1					TO	MT	VI	1	1		
119		14002	FIN		1					TO	AL	AL	1	1		
119		13500	TAP			1				TO	AL	AL	1	1		Molt fragmentada.
119		20002	CLA						1	MO			1	1		Secció quadrada.
119		14003	FOB			1				TO	VI	AL	1	1		

UE	Nº INV.	PRODUC CIÓ	FORMA	ALTRES FORMES	INF. VORES	BASES	NANSES	ALTRES	TÈCNICA	ACABAT INTERN	ACABAT EXTERN	Nº MINIM	Nº TIPOLOG.	CRONOLOGIA	OBSERVACIONS
119		14101	FIN		1				TO	VI	VI	1	1		Molt fragmentada.
122	1	14003	PDA		1			1	TO	VI	AL	1	1	s. XVIII	Decoració floral, feta amb llàntia. Estil de Girona.
126		14003	FIN		1				TO	AL	VI	1	1		
126		60001	FIN					1				1	1		
126		13502	OLL			1			TO	AL	AL	1	1		Molt fragmentada.

ANNEX 6. LÀMINES DE MATERIALS ARQUEOLÒGICS



37-1
Ø ? cm



INTERVENCIÓ: C/ Sant Pere més baix, 67-69, 71

ANY: 2010 **MUNICIPI:** BARCELONA **COMARCA:** EL BARCELONÈS **CODI M.U.H.B.A.:** 020/10

MATERIAL: CERÀMICA **UE:** 32, 37

DIRECCIÓ TÈCNICA: JOSEP CRUELLES I CASTELLET

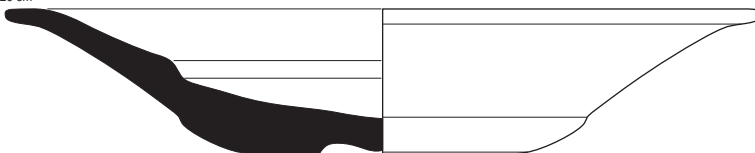
LÀMINA: 1

actium
ARQUEOLOGIA I PATRIMONI

54-1
Ø 15 cm



61-1
Ø 20 cm



0 2.5 5 cm



INTERVENCIÓ: C/ Sant Pere més baix, 67-69, 71

ANY: 2010 **MUNICIPI:** BARCELONA **COMARCA:** EL BARCELONÈS **CODI M.U.H.B.A.:** 020/10

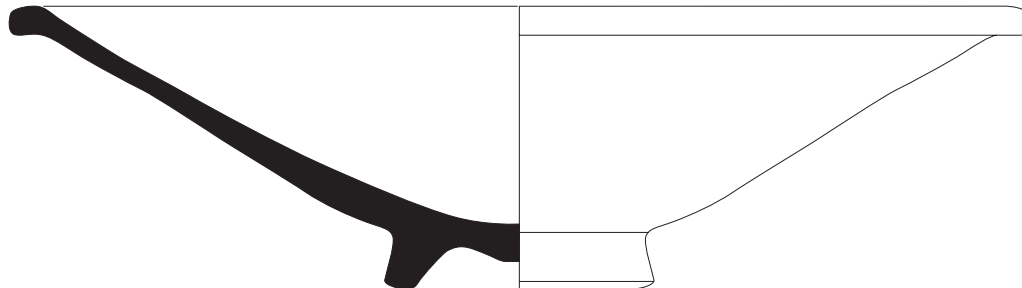
MATERIAL: CERÀMICA **UE:** 54, 61

DIRECCIÓ TÈCNICA: JOSEP CRUELLS I CASTELLET

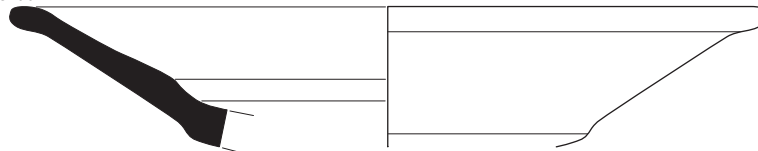
LÀMINA: 2

actium
ARQUEOLOGIA I PATRIMONI

37-2
Ø 27 cm



117-1
Ø 20 cm



0 2.5 5 cm



INTERVENCIÓ: C/ Sant Pere més baix, 6769, 71

ANY: 2010 **MUNICIPI:** BARCELONA **COMARCA:** EL BARCELONÈS **CODI M.U.H.B.A.:** 020/10


MATERIAL: CERÀMICA **UE:** 37, 117

DIRECCIÓ TÈCNICA: JOSEP CRUELLS I CASTELLET

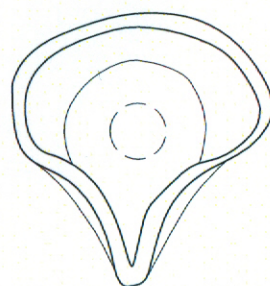

LÀMINA: 3

actium
ARQUEOLOGIA I PATRIMONI

122-1
Ø 44 cm



118-1
Ø 26 cm



118-2
Ø 6 cm



0 2.5 5 cm



0 2.5 5 cm



54-2



INTERVENCIÓ: C/ Sant Pere més baix, 67-69, 71

ANY: 2010 **MUNICIPI:** BARCELONA **COMARCA:** EL BARCELONÈS **CODI M.U.H.B.A.:** 020/10

MATERIAL: CERÀMICA **UE:** 54, 118, 122

DIRECCIÓ TÈCNICA: JOSEP CRUELLES I CASTELLET

LÀMINA: 4

actium
ARQUEOLOGIA I PATRIMONI

ANNEX 7. RESTES ARQUEOLÒGIQUES AFECTADES PER L'OBRA

RESTES ARQUEOLÒGIQUES AFECTADES PER L'OBRA

UE	Definició	Cronologia	Grau d'afectació
04	Paviment de lloses de pedra	s. XIX-XX	Total
05	Mur	s. XIV - XV	Total
06	Estructura - pilar	s. XIX	Total
08	Paviment de gres	s. XX	Parcial
09	Paviment hidràulic	s. XX	Parcial
10	Paviment de toves	s. XIX - XX	Parcial
21	Claveguera	s. XIX - XX	Parcial
35	Claveguera	s. XX	Parcial
39	Estructura	s. XX	Parcial
40	Claveguera	s. XX	Parcial
41	Claveguera	s. XX	Parcial
42	Claveguera	s. XX	Parcial
43	Paviment hidràulic	s. XX	Parcial
44	Mur mitger	s. XVIII	Total
45	Paviment de rajoles	s. XVIII - XIX	Parcial
48	Estructura	s. XIX	Total
49	Mur	s. XVIII - XIX	Parcial
58	Mur - riosta	principis s. XIX	Parcial
59	Estructura indeterminada	s. XIX - XX	Parcial
60	Estructura indeterminada	s. XIX - XX	Parcial
70	Pou	s. XIV-XV	Parcial

76	Mur - fonamentació	principis s. XIX	Parcial
79	Paviment de rajoles	s. XVII - XVIII	Parcial
81	Estructura	s. XIX	Parcial
82	Claveguera	s. XX	Parcial
84	Claveguera	s. XX	Parcial
88	Mur - riostra	s. XVIII	Parcial
91	Paviment mixt de pedra i maó	s. XVIII - XIX	Parcial
95	Mur	s. XVIII	Parcial
97	Mur - riostra	s. XVIII	Parcial
100	Canalització	s. XIX - XX	Parcial
105	Canalització	s. XIX - XX	Parcial
121	Mur	s. XVIII - XIX	Parcial
127	Estructura indeterminada	s. XIV - XV	Parcial