



TEA DIFUSIÓ CULTURAL, S.L.
Sugranyes, 58 baixos 08028-Barcelona
Telèfon i fax: 93 296 52 20
www.tea@teadifusiocultural.com

Memòria de la intervenció arqueològica realitzada a les finques núm. 35-37 del carrer d'en Robador de Barcelona (138/08) VOLUM I



Direcció de la intervenció:

Sara MARÍN HERNANDO

Promoció de la Intervenció:

PROMOU CT MEDEA S.L.

Barcelona, 15 de febrer de 2012

ÍNDIX

Volum I

1.-INTRODUCCIÓ

Introducció.....Pàg.4

Localització i entorn geològic..... Pàg.5

Context històric..... Pàg.8

2.-INTERVENCIÓ ARQUEOLÒGICA

Motivacions de la intervenció..... Pàg.13

Metodologia..... Pàg.15

3.- TASQUES ARQUEOLÒGIQUES

Descripció dels treballs realitzats..... Pàg.16

Descripció de les estructures localitzades Pàg.18

4.CONCLUSIONS..... Pàg.44

BIBLIOGRAFIA Pàg.48

ANNEXES..... Pàg.50

Annex I. Documentació fotogràfica

Annex II. Planimetria

Annex III. Inventari de material arqueològic

Volum II

ANNEXES

Annex IV. Fitxes d'UE

SITUACIÓ: carrer d'en Robador 35-37 de Barcelona.
COMARCA: Barcelonès.
COORDENADES UTM: X: 430832.5 Y: 4581757.5
DURACIÓ: 21 de gener de 2009 – 23 de març de 2009.
TIPUS D'INTERVENCIÓ: Preventiva.
CRONOLOGIA: Moderna contemporània.

FITXA TÈCNICA

PERMÍS: Museu d'Història de la Ciutat de Barcelona. Servei d'Arqueologia
PROJECTE D'INTERVENCIÓ: Museu d'Història de la Ciutat de Barcelona. Servei d'Arqueologia.
DIRECCIÓ: Sara Marín Hernando.
DIBUIX DE CAMP: Sara Marín Hernando.
PLANIMETRIA: Sara Marín Hernando.
FOTOGRAFIA: Sara Marín Hernando.
EXECUCIÓ: TEA DIFUSIÓ CULTURAL, SL
PROMOTOR: PROMOU CT MEDEA, SL

1.- INTRODUCCIÓ

Introducció.

La intervenció arqueològica realitzada a la finques del carrer d'en Robador 35-37 de Barcelona, es va iniciar el dia 21 de gener de 2009 i finalitza el dia 23 de març del mateix any.

Els treballs arqueològics s'han centrat en l'obertura de una sèrie de cales i rebaixos per realitzar els encepats i les riostres necessàries per fer la fonamentació del futur edifici, aquestes feines s'han fet segons el que marca l'article 47 i següents de la Llei 9/1993, de 30 de setembre, del patrimoni cultural català i el Decret 78/2002, de 5 de març de 2002, del Reglament de protecció del patrimoni arqueològic i paleontològic.

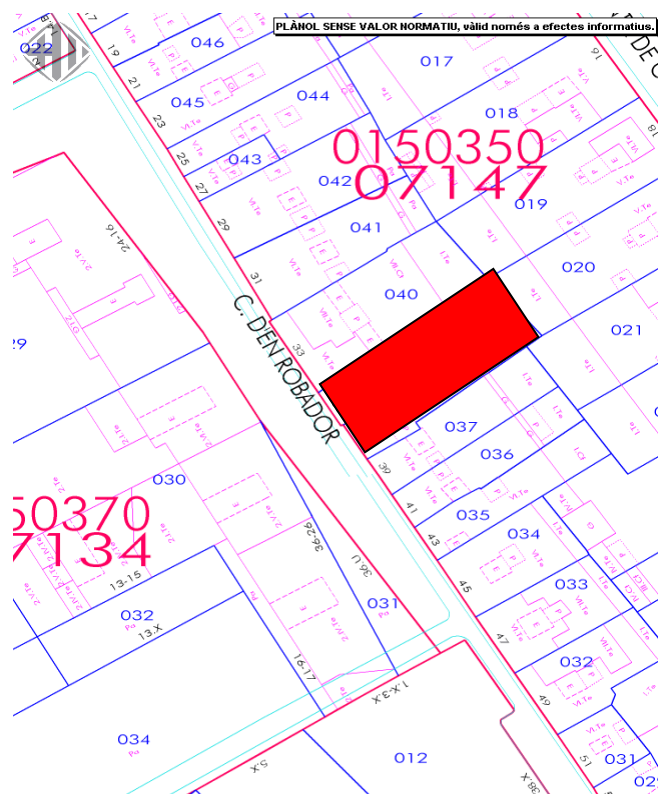
La realització de la intervenció s'ha plantejat segons els projecte d'intervenció arqueològica del Museu d'Història de la Ciutat i els treballs arqueològics han estat dirigits per l'arqueòloga Sara Marín Hernando sota la gestió de l'empresa TEA Difusió Cultural SL.

Localització i entorn geològic

La present intervenció s'ha realitzat als solars de les finques número 35 i 37 del carrer d'en Robador (fitxa cadastral: 0150350, parcel·les 038 i 039) situada al barri del Raval dins del Districte de Ciutat Vella de Barcelona.



Vista de la ciutat de Barcelona amb indicació del districte de Ciutat Vella, on es localitza la zona d'intervenció.



Detall del parcel·lari amb indicació de la finca objecte d'intervenció.

Barcelona és un municipi situat en una plana que presenta uns 5 km d'amplada i té com a límits el mar, la serralada Litoral o de Marina i els deltes del Llobregat i del Besòs.

El seu relleu físic pertany a tres unitats: la Serralada Litoral, el pla de Barcelona i els deltes del Llobregat i del Besòs.

La Serralada Litoral presenta una cadena contínua de formes arrodonides amb una altitud que oscil·la entre 300 i 500 metres i que en aquest punt rep el nom de serra de Collserola. Presenta com a característiques la seva constitució formada per un sòcol granític, molt descompost per l'acció natural i sobre el qual hi ha dipositada una cobertora d'esquistes del Silurià inferior, en part metamòrfics; esquistes ampelítics i calcaris del Silurà superior i del Devonian, i esquistes arenosos, gresos i conglomerats del Carbonífer.

Aquesta serralada presenta una falla d'orientació nord-est sud-oest que la separa d'una sèrie de turons, Monterols, el Puget, can Muntaner, turó de Falcó, el Carmel, turó de la Rovira, de la Peira, així com un petit corredor que s'obre d'Horta a Sarrià, excavat en el granit descompost, situant-se en el punt més alt del coll de Penitents o dels Quatre Camins, que separa les conques d'Horta i de Sarrià.

El pla de Barcelona està format per un replà superior, constituït per un basament d'argiles grogues pliocèniques, amb alguns nivells de sorres i aqüífers. Sobre el sòcol pliocènic es superposen uns dipòsits cíclics formats per argiles roges a la base seguides de llims grocs i una crosta calcària a la part superior, que corresponen a diferents intervals de les oscil·lacions climàtiques del Quaternari. El vorell d'aquest replà constituïa la línia de la costa. Aquest vorell passava per l'actual plaça Catalunya i continuava cap a Montjuïc. El replà inferior comença a peus d'aquest escarpament i el formen materials recents dipositats per les terres guanyades al mar cap a l'època romana. Damunt seu es fundaren les vilanoves medievals.

Aquesta plana baixa presenta dos monticles: el mont Tàber, de 15 metres d'alçada i format per materials pliocènics més una certa aportació de sorres i el Montjuïc, de 173 metres, format per argiles i gresos miocènics.

La zona geogràfica on es troba l'actual barri del Raval es un territori amb una geomorfologia producte de l'acumulació sedimentària provinent de rieres, torrents i deltes dels rius propers i sediments marins producte de guanyar terreny al mar. A la plana urbanitzada hi ha tres zones: El nucli antic, corresponent a la ciutat romana, sobre el mont Tàber amb la muntanya de Montjuïc al sud; els diversos ravals creats al voltant del nucli emmurallat i que el segle XIX són absorbits per la ciutat i per últim l'Eixample.

Context històric

El Raval és el nom històric del sector de Barcelona situat fora del segon recinte de muralles, entre la Rambla, el carrer Pelai, les rondes de Sant Antoni i de Sant Pau, el Paral·lel i el passeig de Colom, conegut per *Districte cinquè*. Era un antic sector d'hortes i on durant l'edat mitjana s'instal·laren diverses institucions hospitalàries i convents. Posteriorment fou inclòs dins el tercer recinte de muralles. Durant els segles XV, XVI i XVII predominen les terres d'horta amb pous propietat de nobles o de l'església i arrendats a pagesos.

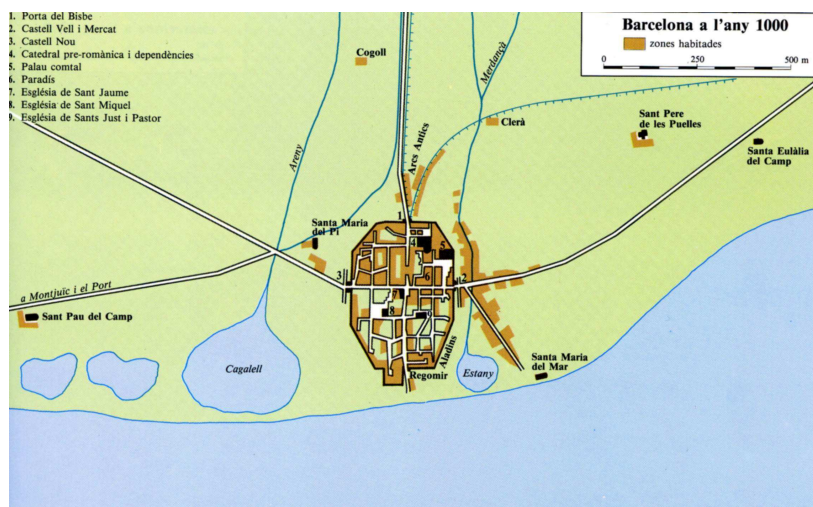
Al segle XVIII comença la seva urbanització, començant pel carrer Nou i s'hi instal·len les primeres indústries i habitatges. El gran creixement de la ciutat i la permanència de les muralles fins a mitjan segle XIX motivà l'alçada dels edificis i la formació d'una atapeïda xarxa viària que densificava el barri.

L'ocupació humana de la zona actualment coneguda com el Raval està documentada des d'època prehistòrica. Concretament en diverses excavacions realitzades s'han trobat mostres d'ocupació des del Neolític antic fins al Bronze Final.

En època romana aquest sector formava part de l'*Ager* de la ciutat. Entorn de *Barcino* es bastiren diverses vil·les i establiments rurals i/o semiurbans. D'aquestes vil·les agrícoles s'han documentat la vil·la de Santa Maria del Port, a la Zona Franca; Can Cortada, a Horta; la vil·la del Cementiri, a Montjuïc; la vil·la de l'avinguda Francesc Cambó i la vil·la de Sant Pau del Camp a la zona que ens ocupa.

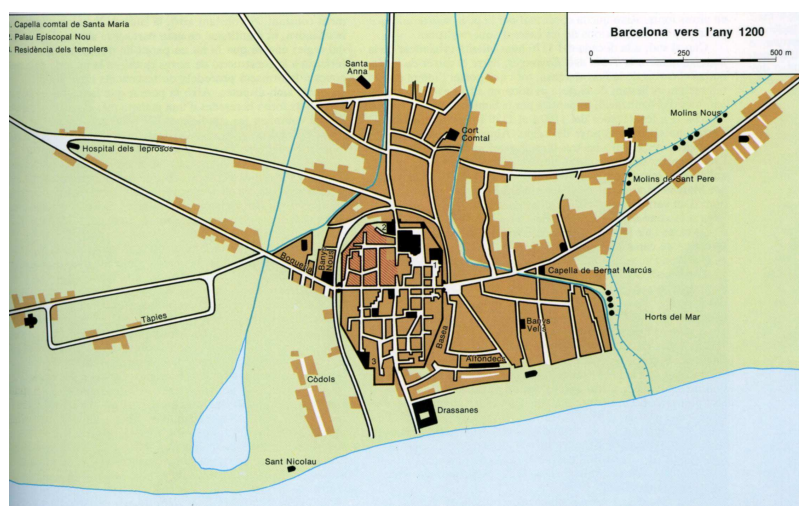
La zona del Raval fou per tant durant tota l'època romana una zona suburbial, situada extramurs de la ciutat, essent zona de camps i hortes, circumstància que continuà durant gairebé tota l'etapa medieval. Gran part de l'actual Raval estava cobert per l'estany Cagalell fins gairebé la Baixa Edat Mitjana. Les seves aigües no eren potables i procedien del rierol dit també Cagalell. La zona era travessada per tres camins: el del Llobregat, el de Sarrià i el de Montjuïc,

que correspondrien amb els actuals carrers de l'Hospital, Tallers i Sant Pau.
Poc a poc s'anà formant la trama urbana entorn a aquestes tres vies.



Topografia de Barcelona a l'any 1000 segons Philipp Banks

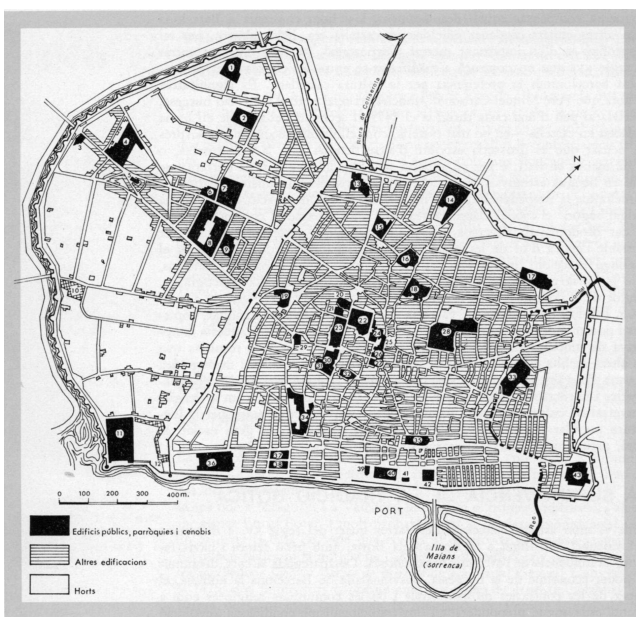
Durant l'Alta Edat Mitjana es documenta un primer nucli important al Raval (segons les tombes descobertes durant les obres del Pla Central del Raval) format per una petita vil·la bastida als voltants del monestir de Sant Pau del Camp. També comença a desenvolupar-se l'àrea entorn del Pedró, entre els carrer del Carme i Hospital i on posteriorment es fundaria Sant Llàtzer, per atendre els malalts de lepra, entorn els anys 1144 i 1171.



Barcelona a l'any 1200 amb la riera i l'estany de Cagaletl
(Font: P. Banks)

Durant l'Edat Mitjana l'antiga Barcino experimenta un creixement constant fora muralles, apareixent nuclis al seu entorn i fent que es plantegi la construcció d'una nova muralla. Durant el regnat de Pere III el Cerimoniós començaren les obres. L'any 1358 el rei autoritza al Consell de Cent construir unes noves muralles, iniciant-se les obres el 1359. Aquestes muralles marcaran la configuració del Raval. El seu perímetre serà de 6.240 metres amb una extensió de 218 hectàrees, de les quals dues cinquenes parts corresponen al Raval, tenia tres portes de sortida: la Porta de Tallers, per on entraven els pagesos; el Portal de Sant Antoni, que era l'accés més important i la Porta de Santa Madrona al costat de les Drassanes. L'any 1389 es bastí el Portal de Sant Pau que donava accés al sector.

Malgrat tot, el Raval continuà essent zona bàsicament agrícola amb pocs punts edificats, trobant només urbanitzada la zona de l'actual carrer Tallers i l'àrea compresa entre el carrer del Carme, Plaça Padró i carrer Hospital, es a dir les zones properes a la sortida de Barcelona cap al Llobregat.



La ciutat de Barcelona i les seves muralles

Durant la crisi baixmedieval la zona del Raval no experimentà grans canvis urbanístics. Seguia essent zona d'horts i camps amb alguns convents i monestirs, antigament extramurs i que ara estaven dins el perímetre de la ciutat.

En època moderna el Raval experimentà una expansió, fruit de la revifalla econòmica i demogràfica del país i començà a urbanitzar-se la zona. La nova classe obrera que apareixia al segle XVIII va fer experimentar canvis a tots els sectors, especialment l'habitatge popular va haver d'experimentar canvis per a poder acollir el cada dia més nombrós grup de proletaris. La casa artesana de la Barcelona pre- industrial, estava construïda sobre parcel·la allargada de tipus medieval i lligada amb l'organització gremial. A la mateixa casa els artesans tenien el taller, i els pagesos moltes vegades tenien l'hort al costat de casa. La transformació que la casa va sofrir va ser fruit de la densificació d'habitants, que obligaren a construir voladissos, ampliant la superfície de la casa i, finalment, aixecant pisos.

Durant la Guerra Civil de 1936-1939, el Raval patí els efectes del bombardejos que destruïren diversos edificis deteriorant severament d'altres.

A partir de la dècada dels 50 del segle passat el barri va rebre un gran aport demogràfic, producte de l'immigració, circumstància que s'ha tornat a repetir en aquests darrers deu anys amb l'emigració procedent d'altres països.

El carrer d'en Robador on es troben les finques número 35 i 37 és una de les poques vies del Raval Barceloní que es disposaven en sentit mar-muntanya comunicant dos carrers importants: el de l'Hospital i el de Sant Pau. La majoria de finques que actualment conformen el carrer daten del segle XIX, tot i això, la seva història es remunta a època baix-medieval.

Segons es desprèn de l'estudi històric i arquitectònic de les finques¹, cadascuna d'elles va viure la seva pròpia evolució històrica:

Finca núm. 35: les primeres notícies documentals conegudes d'aquesta finca daten del 1830, any en que l'advocat Benet Santomà adquireix la casa

¹ VECLUS S.L. (F. CABALLÉ, R. GONZÁLEZ, S. SIMON) *Estudi històric i arquitectònic de la finca núm. 35 del carrer Robador de la ciutat de Barcelona i Estudi històric i arquitectònic de la finca núm. 37 del carrer Robador de la ciutat de Barcelona*, Barcelona, 2004 (inèdit)

hipotecada propietat de la família Mas. Sabem que la casa ja existia l'any 1803 segons dades que es desprenen d'aquest document.

L'any 1836 Benet Santomà decideix reedificar la casa enderrocant les parts que es trobaven en mal estat, alçant el tercer i quart pis de l'habitatge i un dipòsit per a les latrines a la planta baixa.

Més endavant la finca va ser objecte de diferents reformes que sembla que no afectaren l'estructura del subsòl.

Finca núm. 37: les primeres notícies de la finca es remunten a l'any 1726 moment en que l'església de Sant Jaume estableix una casa al mossèn Tomàs Peralegre. A la mort d'aquest, passà a mans dels administradors de l'Hospital de la Santa Creu.

L'any 1839 l'Hospital General de la Santa Creu estableix la casa a favor de Josep Morlà que enderroca les runes d'aquesta i hi construeix una modesta casa de planta baixa, botiga i dos pisos amb un complex fabril a l'interior de l'illa.

Al 1860 s'enderroca aquesta casa i s'en edifica una de nova amb planta baixa, entresòl i quatre pisos que passa a mans de diferents famílies.

Més endavant la finca va ser objecte de diferents reformes que sembla que no afectaren l'estructura del subsòl.

2.-INTERVENCIÓ ARQUEOLÒGICA

Motivació de la intervenció.

La present intervenció arqueològica ve motivada per l'obertura d'una sèrie de riestres i encepats necessaris per la construcció del nou edifici que ha d'ocupar les finques del carrer d'en Robador número 35 i 37 de Barcelona i el rebaix general del solar. Donat l'interès de l'indret, inclòs en una Zona d'Interès Arqueològic i d'alt valor històric, ha estat més que fonamentada la previsió sobre la necessitat d'intervenir arqueològicament a partir d'una intervenció preventiva, d'acord amb la normativa municipal i general en matèria patrimonial.

Aquesta recerca preventiva ha tingut com a objectiu la localització i documentació de les possibles restes patrimonials que es poguessin veure afectades per l'actuació urbanística, tal i com marca la llei de Patrimoni i el Decret 78/2002.

A gran trets es pot apuntar que la zona d'actuació té un alt interès històric i arqueològic ja que:

1. Al barri del Raval hi ha el jaciment prehistòric més important de Barcelona, dels actualment coneguts. Darrerament, prospeccions i excavacions a la zona han documentat l'extensió d'aquest jaciment en una gran zona del barri. En sectors propers a la finca, s'han localitzat restes de l'edat del bronze.
2. La finca es troba dins una de les zones pertanyents al *suburbium* de la ciutat romana de Barcelona.
3. Es troba al bell mig del Raval, en una àrea urbanitzada des d'època medieval. El carrer d'en Robador, proper a la Rambla del Raval, ja existia al segle XIV.
4. A les intervencions anteriors portades a terme a les proximitats es documenten restes arqueològiques:

- Intervenció arqueològica als carrers Sant Rafael, Robador, Rambla del Raval, Sant Josep Oriol i plaça Salvador Seguí, dirigida per Vanesa Triay (2004): es localitza un mur del segle XV i diferents línies de façana i restes arquitectòniques d'edificis dels segles XIX i XX.
- Intervenció arqueològica a l'Illa d'en Robador, dirigida per Iñaki Moreno, Anna Bordas i Laura Suau (2004-2005): a l'espai delimitat pels carrers d'en Robador, Sant Rafael, Rambla del Raval i Sant Josep Oriol, es documentaren murs i estructures construïdes a època baix-medieval i del segle XVIII-XIX, així com pous per a ús domèstic i agrícola. També es trobaren restes del Bronze Inicial de Barcelona.

Metodologia.

La intervenció arqueològica s'ha realitzat seguint la seqüència estratigràfica real, aplicant el mètode de registre estratigràfic i d'excavació en extensió proposat per E. Harris i Carandini. Aquest model prén com a unitat de registre el concepte d'unitat estratigràfica i permet registrar tant les accions que poden identificar-se a través de les seves restes materials (elements i estrats), com aquelles que no es tradueixen en evidències físiques (interestrats). Cadascuna de les accions documentades s'ha identificat com una unitat estratigràfica (UE), a la que s'ha assignat un número, registrant la informació referent a la mateixa en una fitxa d'unitat estratigràfica (segons model proporcionat pel Servei d'Arqueologia del Museu d'Història de la Ciutat). Aquesta fitxa recull el número d'UE, la descripció, la interpretació i la posició física respecte d'altres UE.

A partir d'aquesta documentació estratigràfica, es poden identificar i ordenar seqüencialment totes les accions que han intervingut en la formació del jaciment arqueològic enregistrades durant el procés d'excavació, tant si són d'origen antròpic, biològic i/o geològic.

La numeració de les unitats estratigràfiques s'ha efectuat mitjançant les centenes. Totes les unitats estratigràfiques es troben registrades igualment en planta, secció i alçat (quan és possible), a l'igual que en fotografia format digital. Les fotografies estan realitzades amb jalons, pissarra (on s'indica el nom de la intervenció, el codi i el número d'UE) i indicació del nord real.

Respecte a la documentació planimètrica, cal assenyalar que s'han realitzat plantes, seccions i alçats del conjunt d'estructures localitzades que es troben adjuntes al annex corresponent.

Els plànols de situació estan extrets del Punt d'Informació Cartogràfica de Barcelona, i la planimetria base correspon a la proporcionada per la promoció de l'obra.

3.- TASQUES ARQUEOLÒGIQUES

Descripció dels treballs realitzats.

El dia 21-01-2009 s'inicia la intervenció arqueològica als números 35 i 37 del carrer d'en Robador de Barcelona i finalitza el dia 23-03-2009.

La intervenció consisteix en el rebaix del solar uns 60 cm per sota del nivell de carrer i l'excavació dels espais que ocuparan diferents riostres i encepats que han de permetre la reforma estructural de l'edifici. A l'espai on es situen les riostres es baixa 1.40 m i a l'espai dels encepats 1.60 m respecte el nivell de carrer, mentre que el forat destinat a l'ascensor baixa 2.50m.

En el moment d'inici de la intervenció arqueològica el conjunt del solar es troba rebaixat en conjunt i no queden restes dels paviments ni dels envans que separarien els espais interiors de la planta baixa.

L'excavació es fa per parts, condicionades per les necessitats de l'obra. Val a dir, que la deficient fonamentació de l'edifici, en alguns casos inexistent, no permet obrir en extensió; s'excava primer en un punt i, quan aquest està consolidat es prossegueix en un altre àmbit.



Estat de la fonamentació

El solar el dividim en tres grans àmbits contigus, condicionats per l'obertura de riostres i encepats marcats per l'obra, que ens permeten organitzar l'espai i els resultats de forma més còmoda: cala 1: zona nord-est, cala 2: zona nord-oest i cala 3: zona sud².

² Per a més informació consulteu l'annex planimètric, dibuix núm. 2

Algunes de les estructures localitzades queden afectades totalment dins del context de l'obra, mentre que per altres l'afectació és parcial. Aquestes darreres són convenientment protegides amb geotèxtil.



Fotografies d'estructures protegides amb geotèxtil

Descripció de les estructures localitzades

Estructures corresponents a la cala 1.

UE 102

Claveguera construïda amb pedra i maó massís, amb la base de rajola. No se'n conserva la tapa ni part de les parets en algun tram.

Per a la instal·lació de la claveguera es va fer una rasa (UE 105) que es va reomplir amb la UE 106. Presenta un farciment (UE 125). Aquesta claveguera continua a la cala 3 on s'ha anomenat UE 318.

Segons les seves característiques dataríem aquesta estructura d'una primera fase dins del segle XIX.



Fotografia de la UE 102

UE 103



Fotografia de la UE 103

Banqueta de fonamentació de la paret sud-est de l'edifici corresponent al número 35 del carrer d'en Robador construïda amb pedra i maó lligat amb morter de calç blanquinós. Aquesta sobresurt uns 10 cm respecte la línia de la paret.

La fonamentació és contemporània a la paret amb la qual està relacionada. Aquesta, segons l'estudi dels alçats de la finca, data d'una segona fase dins del segle XIX.

UE 109

Canalització cilíndrica de formigó datada del s.XX, corresponent a les últimes reformes de serveis de la finca. Aquesta continua a la cala 3 (UE 350).

UE 111

Filades de maó lligat amb morter de calç blanc per sobre del mur UE 114 que corresponen a una reforma portada a terme d'una segona fase dins del segle XIX.

La rasa vinculada a la canalització UE 109 talla el mur en un punt.

UE 112

Mur de carreus de pedra força quadrats amb alternança d'algun maó. Lligat amb morter de calç i argila de color groguenc.

Presenta una cara vista i, a partir d'un punt s'inicia la fonamentació d'aquest. No hi trobem cap paviment associat.



Fotografia de la UE 112

Segons la tipologia constructiva i l'estratigrafia relacionada podríem datar aquesta estructura del segle XVII-XVIII, igualant-la a la UE 114, 120, 122, 136 i 138

UE 114

Mur de carreus de pedra força quadrats amb alternança d'algun maó. Lligat amb morter de calç i argila de color groguenc.

Presenta una cara vista i, a partir d'un punt s'inicia la fonamentació d'aquest. No hi trobem cap paviment associat.



Segons la tipologia constructiva i l'estratigrafia relacionada podríem datar aquesta estructura dels segles XVII-XVIII, igualant-la a la UE 114, 120, 122, 136 i 138

Fotografia de la UE 114

UE 115

Pou datat del segle XX construït amb totxana i ciment relacionada amb la canalització UE 116.

UE 116

Canalització cilíndrica de formigó datada del s.XX, corresponent a les últimes reformes de serveis de la finca. Aquesta està relacionada amb el pou UE 115 i amb la UE 109.

UE 119

Filades de maó lligat amb morter de calç blanc per sobre del mur UE 122 que corresponen a una reforma portada a terme en una segona fase del segle XIX.

UE 120



Mur de carreus de pedra força quadrats amb alternança d'algun maó. Lligat amb morter de calç i argila de color groguenc que localitzem únicament en planta ja que es troba força arrasat.

Fotografia de la UE 120

Segons la tipologia constructiva i l'estratigrafia relacionada podríem datar aquesta estructura dels segles XVII-XVIII, igualant-la a la UE 114, 112, 122, 136 i 138

UE 122

Mur de carreus de pedra força quadrats amb alternança d'algun maó. Lligat amb morter de calç i argila de color groguenc.

Presenta dues cares vistes i, a partir d'un punt s'inicia la fonamentació d'aquest. No hi trobem cap paviment associat.

Aquesta estructura va quedar tallada per la instal·lació del wc corresponent a la UE 127.



Fotografia de la UE 122

Segons la tipologia constructiva i l'estratigrafia relacionada podríem datar aquesta estructura dels segles XVII-XVIII, igualant-la a la UE 114, 112, 120, 136 i 138

UE 126

Filades de maó lligat amb morter de calç blanc per sobre del mur UE 136 que corresponen a una reforma portada a terme al segle XIX.

UE 127

Pou negre amb parets de maó massís vinculat a un WC datat d'una segona fase dins del segle XIX.



Fotografies de la UE 127

UE 129

Claveguera construïda amb maó massís lligat amb morter de calç de la que no se'n conserva la tapa.

Presenta un farciment (UE 128) on es localitzen diverses monedes.

Per la seva tipologia datem aquesta estructura d'una segona fase dins del segle XX.

UE 130

Fonamentació d'un possible envà de pedra i maó lligats amb morter de calç blanquinós. Aquesta talla al mur de pedra corresponent a la UE 136 i, al seu temps, està tallat per la claveguera UE 129.

Cronològicament situaríem aquesta estructura d'una primera fase dins del segle XIX.



Fotografia de la UE 130

UE 131

Base d'un possible envà construïda amb pedra i maó i una gran quantitat de morter de calç blanquinós. Aquesta està afectada per la negativa UE 132.

UE 136

Mur de carreus de pedra força quadrats amb alternança d'algun maó. Lligat amb morter de calç i argila de color groguenc.

Presenta una cara vista i, a partir d'un punt s'inicia la fonamentació d'aquest. No hi trobem cap paviment associat.



Fotografia de la UE 136

Segons la tipologia constructiva i l'estratigrafia relacionada podríem datar aquesta estructura dels segles XVII-XVIII, igualant-la a la UE 114, 112, 120, 122 i 138.

UE 137



Fotografia de la UE 137

Pou d'aigua de planta circular construït amb pedra, amb un diàmetre interior de 110 cm i exterior de 150cm.

El pou es troba afectat pel mur corresponent a la UE 136 que el talla i per la negativa UE 107 vinculada a la instal·lació de la canalització UE 109.

Per les seves característiques constructives i per la relació que guarda amb la resta d'estructures properes, dataríem aquest pou dels segles XV-XVI.

UE 138

Mur de pedra i algun maó arrasat en el moment d'instal·lació de les canalitzacions UE 116 i UE 109. El localitzem en un petit espai i comprovem que s'adossa al mur corresponent a la UE 120. Això ens permet datar-lo entre els segles XVII-XVIII, igualant-la a la UE 114, 112, 120, 122 i 136.



Fotografia de la UE 138

Estructures corresponents a la cala 2.

UE 204



Fotografia de la UE 204

Fonamentació de la paret mitgera que separava l'edifici corresponent al número 35 del carrer d'en Robador de la finca número 37. La paret vinculada a aquesta fonamentació va ser enderrocada amb anterioritat a l'inici dels treballs arqueològics.

En iniciar els treballs d'excavació part d'aquesta estructura restava al descobert. Es tracta d'una fonamentació construïda amb pedra i maó lligats amb morter de calç de color rosat.

Segons les característiques constructives, la resta de parets que es conserven en peu de la pròpia finca i l'estratigrafia relacionada, dataríem aquesta UE d'una primera fase dins del segle XIX.

UE 206

Estructura arrasada de pedra amb poques restes de morter de color ataronjat.

Aquesta estructura està parcialment coberta per la paret mitgera que separa les dues finques (UE 204) i, alhora, tallada per aquesta mateixa estructura.

La UE 206 està relacionada amb la UE 210, 211, 217, 225, 226, 227 i 231, ja que presenta el mateix tipus de morter i unes cotes similars. Segons el material ceràmic i les relacions estratigràfiques considerem aquest conjunt d'estructures del segle XV-XVI.



Fotografia de la UE 206

UE 208

Fonamentació d'un mur de la finca vinculada a una paret de la qual se'n conserva algun fragment. Està construïda amb pedra i maó lligat amb morter rosat.

Per la similitud entre ambdues estructures, considerem que la UE 208 és contemporània a la paret mitgera que separa les dues finques (UE 204), per tant data d'una primera fase dins del segle XIX.

UE 209

Pou construït amb carreus de pedra lligats amb morter de color taronja clar.

Es troba afectat per una negativa (UE 212) que sembla que es va portar a terme poc abans de l'inici de la intervenció arqueològica, potser en el moment d'instal·lació dels micropilots, que fou reomplerta amb runa de la pròpia obra (UE 213). Just per sota, localitzem al farciment d'amortització del pou (UE 218).

Per la construcció del pou es va fer una rasa (UE 214) que fou reomplerta amb la pròpia terra que van extreure (UE 215).

Aquest pou és anterior a la construcció de la finca. La paret oest del número 37 del carrer d'en Robador, encara conservada, el talla i el cobreix. Segons les seves característiques i les relacions estratigràfiques considerem aquesta estructura entre els segles XVII-XVIII i la seva amortització del segle XIX.



Fotografia de la UE 209

UE 210



Fotografia de la UE 210

Fonamentació d'un mur. Es tracta d'una estructura arrasada de pedra lligada amb un morter de color ataronjat de la qual se'n conserva una sola filada.

Aquesta s'estén en direcció nord-sud, funcionant amb la UE 217 amb la qual fa cantonada.

La UE 210 està relacionada amb la UE 206, 211, 217, 225, 226, 227 i 231, ja que presenta el mateix tipus de morter i unes cotes similars. Segons el material ceràmic i les relacions estratigràfiques considerem aquest conjunt d'estructures entre els segles XV-XVI .

UE 211

Estructura molt arrasada de pedra amb restes de morter de color ataronjat. El poc que es conserva d'aquesta, no ens permet afirmar que es tracti d'un mur.

La UE 211 està relacionada amb la UE 206, 210, 217, 225, 226, 227 i 231 ja que presenta el mateix tipus de morter i unes cotes similars. Segons el material ceràmic i les relacions estratigràfiques considerem aquest conjunt d'estructures entre els segles XV-XVI .



Fotografia de la UE 211

UE 217

Fonamentació d'un mur. Es tracta d'una estructura arrasada de pedra lligada amb un morter de color ataronjat de la qual se'n conserva, com a màxim, dues filades.



Fotografia de la UE 217

Aquesta estructura s'estén en direcció oest-est, funcionant amb la UE 210 amb la qual fa cantonada.

La UE 217 està relacionada amb la UE 206, 210, 211, 225, 226, 227 i 231, ja que presenta el mateix tipus de morter i unes cotes similars. Segons el material ceràmic i les relacions estratigràfiques considerem aquest conjunt d'estructures entre els segles XV-XVI .

UE 222

Pou negre construït amb pedra i algun maó lligats amb morter de calç de color clar.

Presenta un farciment de color negre intens (UE 223) que desprèn una forta olor, fet que dificulta els treballs de neteja de l'estructura.

El pou negre data de la primera meitat del segle XIX, estant relacionat amb la primera etapa constructiva de la finca. Aquesta estructura va patir una remodelació (UE 224) d'una segona fase dins del segle XIX que va afectar la seva paret oest.



Fotografia de la UE 222

UE 224

Remodelació amb maó massís i morter de calç de la estructura corresponent a la UE 222, el pou negre abans descrit.

UE 225



Fonamentació d'un mur. Es tracta d'una estructura arrasada de pedra lligada amb un morter de color ataronjat de la qual se'n conserva, com a màxim, dues filades.

Fotografia de la UE 225

Aquesta estructura s'estén en direcció nord-sud, funcionant amb la UE 217 i la UE 226 amb les quals fa cantonada.

La UE 225 està relacionada amb la UE 206, 210, 211, 217, 226, 227 i 231, ja que presenta el mateix tipus de morter i unes cotes similars. Segons el material ceràmic i les relacions estratigràfiques considerem aquest conjunt d'estructures entre els segles XV-XVI .

UE 226

Fonamentació d'un mur. Es tracta d'una estructura arrasada de pedra lligada amb un morter de color ataronjat de la qual se'n conserva, com a màxim, dues filades.

Aquesta estructura s'estén en direcció est-oest, funcionant amb la UE 225 amb la qual fa cantonada. L'estructura està tallada per la UE 228, una estructura del segle XX.



Fotografia de la UE 226

La UE 226 està relacionada amb la UE 206, 210, 211, 217, 225, 227 i 231, ja que presenta el mateix tipus de morter i unes cotes similars. Segons el material ceràmic i les relacions estratigràfiques considerem aquest conjunt d'estructures entre els segles XV-XVI .

UE 227

Fonamentació d'un mur. Es tracta d'una estructura arrasada de pedra lligada amb un morter de color ataronjat. Es troba molt arrasat en el moment de la seva localització, segons sembla, es veu afectat en el moment de construcció de la fonamentació de la paret mitgera entre les dues finques (UE 204), ja que es troba cobert per un farciment (UE 220).

Aquesta estructura s'estén en direcció est-oest, funcionant amb la UE 217, de fet sembla que podria tractar-se de la continuació arrasada d'aquest mur.

La UE 225 està relacionada amb la UE 206, 210, 211, 217, 226, 227 i 231, ja que presenta el mateix tipus de morter i unes cotes similars. Segons el material ceràmic i les relacions estratigràfiques considerem aquest conjunt d'estructures entre els segles XV-XVI .



Fotografia de la UE 225

UE 228

Estructura de formigó. Possible base d'un pilar datat del segle XX.

Aquesta s'adossa a la paret mitgera (UE 204) i afecta a la base del mur corresponent a la UE 226 tallant-lo.

UE 229



Fotografia de la UE 229

Dipòsit de planta quadrada construït amb pedra i algun maó.

Per les seves característiques i l'estratigrafia vinculada, sembla que aquesta estructura podria correspondre a la fase d'hàbitat compresa entre els segles XVII i XVIII.

UE 231

Fragment d'un mur. Es tracta d'una estructura arrasada de pedra lligada amb un morter de color ataronjat de la qual se'n conserven varies filades. Presenta una cara vista sense fonamentació.

Aquesta estructura s'estén en direcció est-oest i està tallada pel pou negre corresponent a la UE 222.

La UE 231 està relacionada amb la UE 206, 210, 211, 217, 225, 226, i 227, ja que presenta el mateix tipus de morter i unes cotes similars. Segons el material ceràmic i les relacions estratigràfiques considerem aquest conjunt d'estructures entre els segles XV-XVI.



Fotografia de la UE 231

UE 233



Fotografia de la UE 233

Fonamentació d'un mur de la finca construïda amb pedra i maó lligats amb morter de calç de color rosat.

Aquest mur està tallat per una canalització cilíndrica del segle XX (UE 334) que desemboca al pou negre UE 222.

Per la similitud entre estructures, considerem que la UE 204 i 208 en són contemporànies, datant d'una primera fase dins del segle XIX.

Estructures corresponents a la cala 3.

UE 302



Fonamentació de pedra i maó lligat amb morter de color rosat.

Aquesta estructura actua com a fonamentació d'una part de la paret sud-est de l'edifici corresponent al número 35 del carrer d'en Robador.

El mur va ser afectat per una negativa (UE 313) vinculada a la construcció d'una claveguera que trobem en aquest punt arrasada (UE 315).

Fotografia de la UE 302

Per la similitud entre ambdues estructures, considerem que la UE 302 és contemporània a la paret mitgera que separa les dues finques (UE 204), per tant data d'una primera fase dins del segle XIX.

UE 304

Fonamentació de la paret sud-est de l'edifici corresponent al número 35 del carrer d'en Robador construïda amb pedra i maó lligat amb morter de calç blanquinós. Aquesta sobresurt uns 14 cm respecte la línia de la paret.

Segons sembla, la fonamentació és contemporània a la paret amb la qual està relacionada, datant d'una primera fase dins del segle XIX.

UE 305

Es tracta d'un dipòsit de planta rectangular. Presenta tres parets construïdes amb pedra i maó lligats amb morter de calç amb restes d'estuc. La paret nord es trobava arrasada en el moment d'inici de la intervenció, segons sembla, per l'afectació de la negativa corresponent a la UE 313, mentre que a les parets est i oest s'hi pot apreciar l'inici d'una volta de maó que es inexistente en iniciar els treballs arqueològics.

La part sud de l'estructura, en el punt on s'uneix amb la volta corresponent a la UE 314, presenta un arc de maó i pedra que comunica amb la UE 314.



Fotografies de la UE 305

El terra del dipòsit està construït amb maons de 24x24cms lligats amb morter de calç. El farciment del dipòsit (UE 308), de principis del segle XX, és el resultat de l'acumulació de residus provinents de la claveguera que hi desembocava, de la que ens queden únicament indicis (UE 315).

És probable que en origen tingués com a funció la recollida d'aigües per al consum i que, fruit d'una reforma posterior, es convertís en un col·lector d'aigües residuals al qual hi desembocava una claveguera.

Segons les característiques del dipòsit, dataríem la seva construcció inicial d'una segona fase dins del segle XIX.

UE 306

Fonamentació d'un mur. Es tracta d'una estructura arrasada de pedra lligada amb un morter de color ataronjat.

Aquesta estructura s'estén en direcció est-oest, funcionant amb la UE 307 amb la qual feia cantonada. L'estructura és paral·lela a la UE 337, una estructura de característiques similars.

La UE 306 està relacionada amb la UE 307, 337 i 340 ja que presenta el mateix tipus de morter i unes cotes similars. Segons el material ceràmic i les relacions estratigràfiques considerem aquest conjunt d'estructures d'entre els segles XV-XVI .



Fotografia de la UE 306

UE 307

Fonamentació d'un mur. Es tracta d'una estructura arrasada de pedra lligada amb un morter de color ataronjat.



Aquesta estructura s'estén en direcció nord-sud, funcionant amb la UE 306 amb la qual feia cantonada.

La UE 307 està relacionada amb la UE 306, 337 i 340 ja que presenta el mateix tipus de morter i unes cotes similars. Segons el material ceràmic i les relacions estratigràfiques considerem aquest conjunt d'estructures d'entre els segles XV-XVI .

Fotografia de la UE 307

UE 314

Estructura amb volta construïda amb maons lligats amb morter de calç de color blanc i parets de pedra i maó massís.

La instal·lació de micropilots va afectar l'estructura a la zona est trencant part de la volta i el ciment emprat en aquesta tasta ha omplert l'estructura gairebé totalment el que no permet observar el seu interior.

A la part superior presenta un registre de forma quadrada que podria tenir relació amb la claveguera UE 317 que hi desembocaria, tot i que, el fet que localitzem aquesta claveguera molt arrasada, no ens permet afirmar que fos així.

Aquesta volta funciona amb el dipòsit corresponent a la UE 305 i data d'una segona fase dins del segle XIX.



Fotografia de la UE 314

UE 316

Part d'una possible fonamentació de pedra i maó lligat amb morter de color taronja-rosat. Se'n conserva un petit fragment d'una única filada, tallat en el moment d'instal·lació de la claveguera corresponent a la UE 318 i de la volta (UE 314).



Fotografia de la UE 316

La part conservada no permet establir una cronologia exacta de l'estructura, encara que tot sembla indicar que correspondria a una primera fase dins del segle XIX.

UE 317

Claveguera de maó massís lligat amb morter de calç de la qual es conserva únicament un fragment de la base.



És probable que aquesta canalització desembocqués a la UE 314 i que tingués alguna relació amb la claveguera corresponent amb la UE 318.

Segons les seves característiques la datariem d'una segona fase dins del segle XIX.

Fotografia de la UE 317

UE 318

Claveguera construïda amb pedra i maó massís, amb la base de rajola. No se'n conserva la tapa ni part de les parets en algun tram.

Descansa sobre una preparació de morter de calç (UE 319) i presenta un farciment (UE 320) on es localitzen diverses monedes.



Fotografia de la UE 318

Aquesta claveguera continua a la cala 1 on s'ha anomenat UE 102. Segons les seves característiques la datariem d'una primera fase dins del segle XIX.

UE 321

Estructura de pedra i maó lligat amb morter de calç blanquinós. Es tracta de la base d'un envà que limitava el vestíbul de la finca.



L'estructura cobreix parcialment la volta corresponent a la UE 314, el que ens permet afirmar que l'estructura és d'una segona fase dins del segle XIX.

Fotografia de la UE 321

UE 322

Fonamentació de pedra i maó lligats amb morter de calç blanquinós. Aquesta funciona amb la UE 323 de característiques similars i s'adossa a la fonamentació corresponent a la UE 302.

Cronològicament situaríem aquesta estructura d'una primera fase dins del segle XIX.



Fotografia de la UE 322

UE 323

Fonamentació de pedra i maó lligats amb morter de calç blanquinós. Aquesta funciona amb la UE 322 de característiques similars. Per sota hi passa la canalització corresponent a la UE 350.

Cronològicament situaríem aquesta estructura d'una primera fase dins del segle XIX.



Fotografia de la UE 323

UE 326

Base d'un mur de pedra lligada amb fang. Aquestes pedres estan col·locades en posició vertical, conservant-se una única filada. Funciona amb la UE 338 amb la qual fa cantonada.



Fotografies de la UE 326

Està tallat per la rasa (UE 324) d'instal·lació de la canalització cilíndrica corresponent a la UE 350.

Segons les seves característiques constructives i la relació establerta amb la resta d'unitats estratigràfiques aquesta mur dataria del segle XV.

UE 330



Fonamentació de pedra i maó lligats amb morter de calç de color blanquinós.

Funciona amb la UE 339 i s'adossa a una fonamentació anterior (UE 331).

Segons les seves característiques datariem aquesta estructura d'una segona fase dins del segle XIX.

Fotografia de la UE 330

UE 331

Fonamentació de pedra i maó lligats amb morter de calç de color clar. Aquesta funciona amb la UE 332 de característiques similars.

Cronològicament situariem aquesta estructura d'una primera fase dins del segle XIX.



Fotografia de la UE 331

UE 332



Fotografia de la UE 330

Fonamentació de pedra i maó lligats amb morter de calç de color clar. Aquesta funciona amb la UE 331 de característiques similars.

Cronològicament situariem aquesta estructura d'una primera fase dins del segle XIX.

UE 333

Claveguera de maó massís lligat amb morter de calç de la qual es conserva una part, ja que es va veure afectat per la posterior instal·lació d'una canalització de formigó (UE 334).

Segons les seves característiques la dataríem d'una segona fase dins del segle XIX.

UE 334

Canalització cilíndrica de formigó datada del s.XX, corresponent a les últimes reformes de serveis de la finca.

UE 337

Fonamentació d'un mur. Es tracta d'una estructura arrasada de pedra lligada amb un morter de color ataronjat.

Aquesta estructura s'estén en direcció est-oest. L'estructura és paral·lela a la UE 306, una estructura de característiques similars.

La UE 337 està relacionada amb la UE 306, 307 i 340 ja que presenta el mateix tipus de morter i unes cotes similars. Segons el material ceràmic i les relacions estratigràfiques considerem aquest conjunt d'estructures d'entre els segles XV-XVI .



Fotografia de la UE 337

UE 338

Base d'un mur de pedra lligada amb fang. Aquestes pedres estan col·locades en posició vertical, conservant-se una única filada. Funciona amb la UE 326 amb la qual fa cantonada.



Aquesta estructura se li adossen les fonamentacions corresponents a la UE 307 i 340 que semblen ser posteriors en el temps.

Fotografia de la UE 326

Segons les seves característiques constructives i la relació establerta amb la resta d'unitats estratigràfiques aquesta mur dataria del segle XV.

UE 339

Fonamentació de pedra i maó lligats amb morter de calç de color blanquinós i funciona amb la UE 330.

Segons les seves característiques dataríem aquesta estructura d'una segona fase dins del segle XIX.



Fotografia de la UE 330

UE 340



Fonamentació d'un mur. Es tracta d'una estructura arrasada de pedra lligada amb un morter de color ataronjat. Aquesta estructura s'estén en direcció est-oest..

Fotografia de la UE 340

La UE 340 està relacionada amb la UE 306, 307 i 337 ja que presenta el mateix tipus de morter i unes cotes similars. Segons el material ceràmic i les relacions estratigràfiques considerem aquest conjunt d'estructures d'entre els segles XV-XVI.

UE 343



Fotografia de la UE 340

Retall circular, possiblement una sitja amb un farciment d'amortització (UE 344) de terra i cendres.

Segons les relacions estratigràfiques datariem aquesta negativa del segle XV-XVI.

UE 345

Fonamentació de pedra i maó lligats amb morter de calç de color clar que s'estén en direcció nord-sud i s'adossa a la UE 340.

Segons les seves característiques datariem aquesta estructura d'una primera fase dins del segle XIX.



Fotografia de la UE 345

UE 346

Reforç de la fonamentació de formigó armat datada del segle XX.

UE 348

Dipòsit de planta rectangular construït amb maó massís i que aprofita la fonamentació corresponent a la UE 345 com a paret oest.

Per les seves característiques datem aquesta estructura d'una segona fase dins del segle XIX.



Fotografia de la UE 348

UE 350

Canalització cilíndrica de ciment datada del s.XX, corresponent a les últimes reformes de serveis de la finca. Aquesta continua a la cala 1 (UE 109).

4.-CONCLUSIONS

L'excavació arqueològica portada a terme al solar que ocupen els números 35 i 37 del carrer d'en Robador dona com a resultat la localització d'estructures i estratigrafia relacionada corresponents a diferents etapes històriques clarament diferenciades i que pertanyen a vivendes que han ocupat aquest espai al llarg del temps:

1. **Estructures datades entre finals del segle XV i el XVI:** dins d'aquest grup, les estructures que semblen més antigues serien dues bases de mur (UE 326 i 338) que funcionen juntes i que per les seves característiques dataríem dins del segle XV. Per altra banda, localitzem diferents bases de mur de pedra lligada amb un morter ataronjat molt granulós (UE 206, 210, 211, 217, 225, 226, 227, 231, 306, 307, 337 i 340). Tots elles les localitzem molt arrasades, conservant-se com a màxim dues filades, concentrades a la zona oest del solar (cala 2 i 3). Les estructures de la zona nord sembla que estan vinculades a un possible nivell d'ús (UE 216), un nivell de terra compactada on trobem material ceràmic corresponent als segles XV i XVI, just per sobre del nivell d'argiles. Es tracta d'estructures senzilles sense fonamentació. El nivell de circulació durant aquest període quedaria uns 60 cm per sota de l'actual nivell de carrer. També correspondria a aquesta etapa el pou UE 137, que es troba dins dels límits de la finca número 37, a diferència de la resta.

A l'estudi històric i arquitectònic³ realitzat prèviament no s'ha localitzat cap document que aportí informació sobre aquest període relacionada amb les finques. Si que es coneix l'existència del carrer ja en aquest període.

2. **Estructures datades entre els segles XVII - principis del XVIII:** es tracta de diferents murs de carreus de pedra força quadrats, amb

³ VECLUS S.L. (F. CABALLÉ, R. GONZÁLEZ, S. SIMON) *Estudi històric i arquitectònic de la finca núm. 35 del carrer Robador de la ciutat de Barcelona i Estudi històric i arquitectònic de la finca núm. 37 del carrer Robador de la ciutat de Barcelona*, Barcelona, 2004 (inèdit)

alternança de maó, lligats amb escàs morter de calç i argila de color groguenc (UE 112, 114, 120, 122, 136, 138). D'alguns d'ells conservem una cara vista (UE 112, 114, 136) o dues en el cas de la UE 122, la resta els localitzem únicament en planta ja que foren arrasats per la instal·lació de diferents estructures datades del segle XX. No trobem cap nivell d'ús associat a aquests murs ja que els voltants d'aquests foren alterats de forma important durant els segles XIX i XX. Però tenint en compte el punt on comença la cara vista, sembla ser que el nivell d'ús es trobava aproximadament 1 m per sota del nivell actual de carrer.

Alguns d'aquests murs (UE 114, 122 i 136) foren reaprofitats en una darrera etapa del segle XIX, probablement, com a base per diferents envans, ja que a la seva part superior conserven una o vàries fileres de maons lligats amb morter de calç (UE 111, 119, 126).

També sembla que correspondrien a aquesta etapa el pou UE 209 situat a la zona nord-oest del solar, tenint en compte les relacions estratigràfiques i el dipòsit de pedra rectangular corresponent a la UE 229.

Les primeres notícies històriques localitzades de la finca número 37 on es troben gran part de les estructures datades del segles XVII-XVIII es remunten a l'any 1726, moment en que l'església de Sant Jaume estableix una casa al mossèn Tomàs Peralegre. A la mort d'aquest, passà a mans dels administradors de l'Hospital de la Santa Creu. Per tant, coneixem l'existència d'una casa en aquest moment que, posteriorment, es reformarà i de la qual en poden haver quedat restes.

- 3. Estructures datades de la primera meitat del segle XIX:** dataríem d'aquest període una sèrie d'estructures vinculades a una primera fase constructiva de les vivendes núm. 35 i 37 del carrer d'en robador.

Entre aquestes hi ha la paret mitgera entre les dues finques (UE 204) i d'altres fonamentacions (UE 130, 208, 302, 316, 322, 323, 331, 332 i 345). També correspondria a aquesta primera fase el pou negre UE 222 i la claveguera UE 102 o 318.

Segons l'estudi històric i arquitectònic abans mencionat la finca número 35 les primeres notícies documentals conegudes d'aquesta finca daten del 1830, any en que l'advocat Benet Santomà adquireix la casa hipotecada propietat de la família Mas. Sabem que la casa ja existia l'any 1803 segons dades que es desprenen d'aquest document. Pel que fa al número 37, l'any 1839 l'Hospital General de la Santa Creu estableix la casa a favor de Josep Morlà que enderroca les runes d'aquesta i hi construeix una modesta casa de planta baixa, botiga i dos pisos amb un complex fabril a l'interior de l'illa.

4. **Estructures datades d'una segona fase dins del segle XIX:** la reforma de la finca a la segona meitat del segle XIX suposa la modificació dels serveis. A aquest període correspondrien les clavegueres UE 129, 131 i 317, el dipòsit 305 i 314, la reforma del pou negre UE 224, les fonamentacions de les parets d'aquest període (UE 103 i UE 304) i les bases dels envans UE 11, 119, 126 i 321.

L'estudi històric i arquitectònic ens parla d'una reforma a les dues finques a la segona meitat del segle XIX: l'any 1836 Benet Santomà decideix reedificar la casa número 35 enderrocant les parts que es trobaven en mal estat, alçant el tercer i quart pis de l'habitatge i un dipòsit per a les latrines a la planta baixa. Al 1860 s'enderroca casa número 37 i s'en edifica una de nova amb planta baixa, entresòl i quatre pisos que passa a mans de diferents famílies.

5. **Estructures del segle XX:** d'aquesta etapa localitzem un pou construït amb totxana i ciment (UE 115) i diferents canalitzacions de ciment (UE 109 ,116, 335 i 350), així com una base de pilar de ciment armat (UE 228) i un reforç de la fonamentació a la zona sud-oest (UE 346)

Cal afegir que en tot el solar trobem un estrat d'argiles sedimentàries (UE 104, 203 i 310). En aquest estrat apareixen diferents ceràmiques d'època romana a l'espai corresponent al forat de l'ascensor on s'ha baixat 2,50m respecte el nivell de carrer, un metro més que a les cales corresponents als encepats. En aquest espai també ha aparegut, just per sota de les argiles, un estrat de tortorà, argiles, còdols i concrecions calcàries on no apareix cap tipus de material antròpic.

Totes les estructures localitzades es veuen afectades total o parcialment per les necessitats de l'obra. Les que tenen una afectació parcial són convenientment protegides amb geotèxtil abans de que es procedeixi a abocar el formigó armat necessari per la construcció de les riestres i encepats.

BIBLIOGRAFIA

Arqueologia i metodologia

- HARRIS, E.C. (1991) *Principios de estratigrafía arqueológica*. Ed. Crítica, Barcelona.
- RENFREW, C.; BAHN, P. (1993) *Arqueología. Teorías, Métodos y Prácticas*. Ed. Akal, Madrid.
- ROSKAMS, S. (2003) *Teoría y práctica de la excavación*. Editorial Crítica, Barcelona.

Context històric

- CARRERAS CANDI, F. (1915?) *Geografia general de Catalunya. La ciutat de Barcelona*. Alberto Martín, Barcelona.
- CIRICI, A. (1971) *Barcelona pam a pam*. Editorial Teide, Barcelona.
- DURAN I SANPERE, A. (1973) *Barcelona i la seva història*. v.II Editorial Curial, Documents de cultura, Barcelona.
- GARCÍA I ESPUCHE, A. i GUÀRDIA I BASSOLS, M. (1986) *Espai i societat a la Barcelona pre-industrial*. Edicions la Magrana, Barcelona.
- VV.AA. (1975) *Història de Barcelona. De la prehistòria al segle XVI*. v. I Editorial Aedos, Barcelona.
- VV.AA. (1999) *Els barris de Barcelona. Ciutat Vella i L'Eixample*. v. I Ajuntament de Barcelona i Enciclopèdia Catalana, Barcelona.
- VV.AA. (1991) *Història de Barcelona. La ciutat antiga*. v.1. Ajuntament de Barcelona i Enciclopèdia Catalana, Barcelona.
- VV.AA. (1992) *Història de Barcelona. La ciutat consolidada (segles XIII-XV)*. v.3. Ajuntament de Barcelona i Enciclopèdia Catalana, Barcelona.
- VV.AA. (1992) *Història de Barcelona. Barcelona dins de la Catalunya moderna (ss.XVI-XVII)* v. 4. Ajuntament de Barcelona i Enciclopèdia Catalana, Barcelona.

- VV.AA. (1993) *Història de Barcelona.El desplaçament de la ciutat manufacturera (1714-1833)* v. 5. Ajuntament de Barcelona i Enciclopèdia Catalana, Barcelona.
- VV.AA. (2001) *Història de Barcelona. La ciutat a través del temps. Cartogràfica històrica. Índex general.* Ajuntament de Barcelona i Enciclopèdia Catalana, Barcelona.
- VICTOR BALAGUER, D. (1982) *Las calles de Barcelona.* Monterrey ediciones, Madrid.

Bibliografia relacionada amb la finca

- VECLUS S.L. (F. CABALLÉ, R. GONZÀLEZ, S. SIMON) *Estudi històric i arquitectònic de la finca núm. 35 del carrer Robador de la ciutat de Barcelona i Estudi històric i arquitectònic de la finca núm. 37 del carrer Robador de la ciutat de Barcelona, Barcelona, 2004.* (Obra inèdita)

Diccionaris

- AA.VV. (1994) *Diccionari visual de la construcció.* Generalitat de Catalunya, Departament de Política Territorial i Obres Públiques, Barcelona.
- FULLANA, M. (1999) *Diccionari de l'art i dels oficis de la construcció. Els treballs i els dies* núm. 11. Editorial Moll, Mallorca.

-ANNEXES.

Annex 1. Documentació fotogràfica

ÍNDEX:

Documentació fotogràfica de la cala 1:

1. UE 102
2. UE 103
3. UE 109
4. UE 111
5. UE 112
6. UE 114
7. UE 115
8. UE 116
9. UE 119
10. UE 120
11. UE 122
12. UE 126
13. UE 127
14. UE 129
15. UE 130
16. UE 131
17. UE 136
18. UE 137
19. UE 138

Documentació fotogràfica de la cala 2:

20. UE 204
21. UE 206
22. UE 208
23. UE 209
24. UE 210
25. UE 211
26. UE 217
27. UE 222
28. UE 224
29. UE 225
30. UE 226
31. UE 227
32. UE 228
33. UE 229
34. UE 231

Documentació fotogràfica de la cala 3:

35.UE 302
36.UE 304
37.UE 305
38.UE 306
39.UE 307
40.UE 314
41.UE 316
42.UE 317
43.UE 318
44.UE 321
45.UE 322
46.UE 323
47.UE 326
48.UE 330
49.UE 331
50.UE 332
51.UE 333
52.UE 334
53.UE 337
54.UE 338
55.UE 339
56.UE 340
57.UE 343
58.UE 345
59.UE 346
60.UE 348
61.UE 350

Documentació fotogràfica de la cala 1:



UE 102



UE 103



UE 109



UE 111



UE 112



UE 114



UE 115



UE 116



UE 119



UE 120



UE 122



UE 126



UE 127



UE 129



UE 130



UE 131



UE 136



UE 137



UE 138

Documentació fotogràfica de la cala 2:



UE 204



UE 206



UE 208



UE 209



UE 210



UE 211



UE 217



UE 222



UE 224



UE 225



UE 226



UE 227



UE 228



UE 229



UE 231

Documentació fotogràfica de la cala 3:



UE 302



UE 304



UE 305



UE 306



UE 307



UE 314



UE 316



UE 317



UE 318



UE 321



UE 322



UE 323



UE 326



UE 330



UE 331



UE 332



UE 333



UE 334



UE 337



UE 338



UE 339



UE 340



UE 343



UE 345



UE 346



UE 348

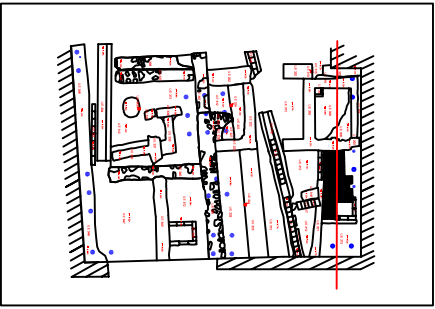


UE 350

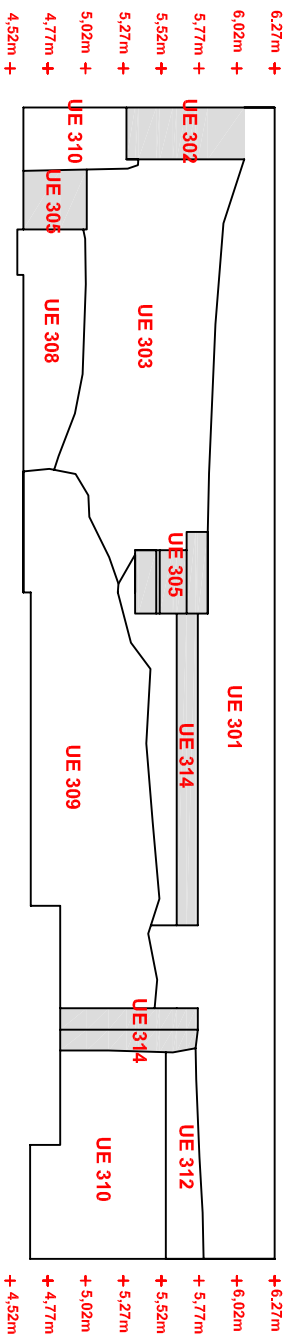
Annex II. Planimetria

ÍNDEX

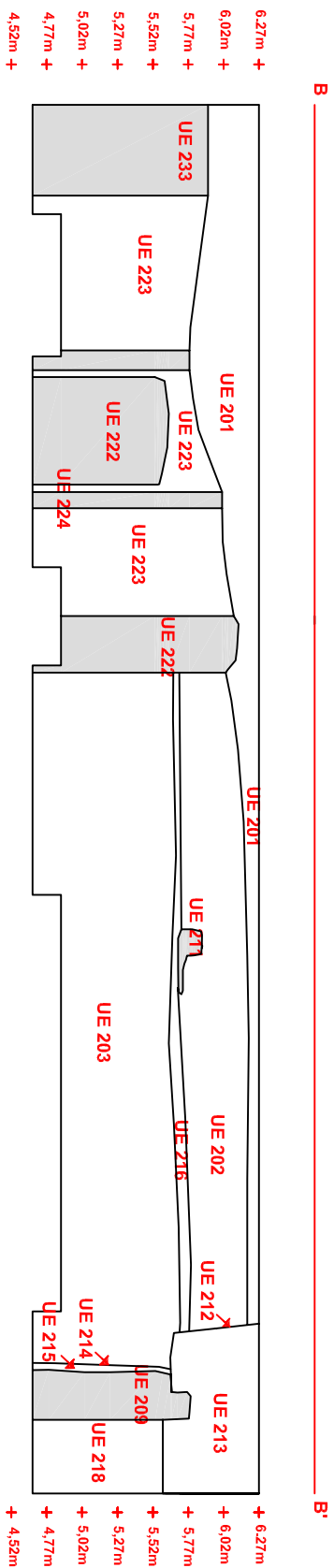
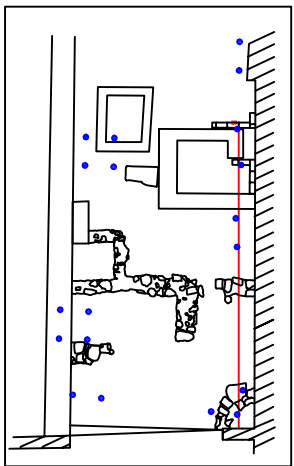
1. Planta baixa de l'edifici abans de la intervenció
2. Distribució de les cales a la planta general
3. Planta acotada. Cala 1
4. Planta acotada. Cala 2
5. Planta acotada. Cala 3.
6. Secció A-A'
7. Secció B-B'
8. Secció C-C'
9. Planta general d'estructures acotada.
10. Planta final acotada



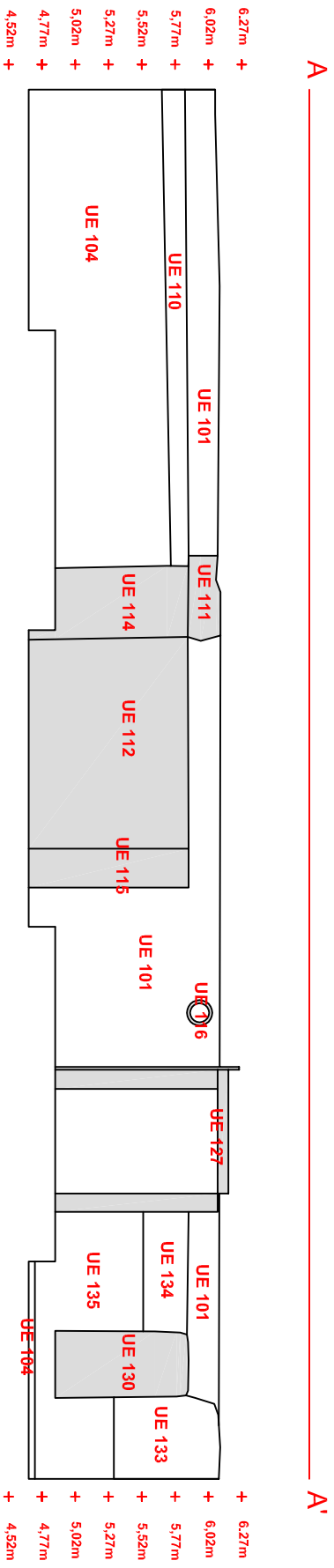
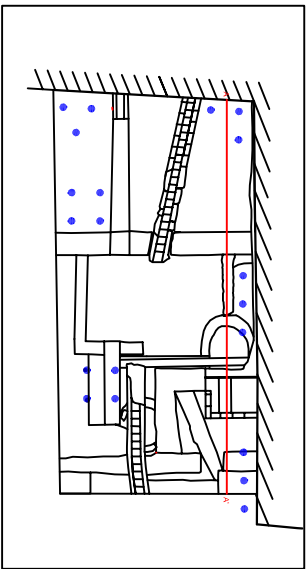
C' ————— C'



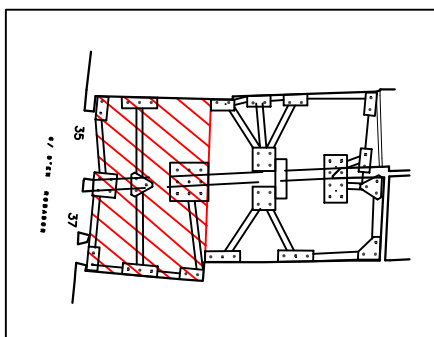
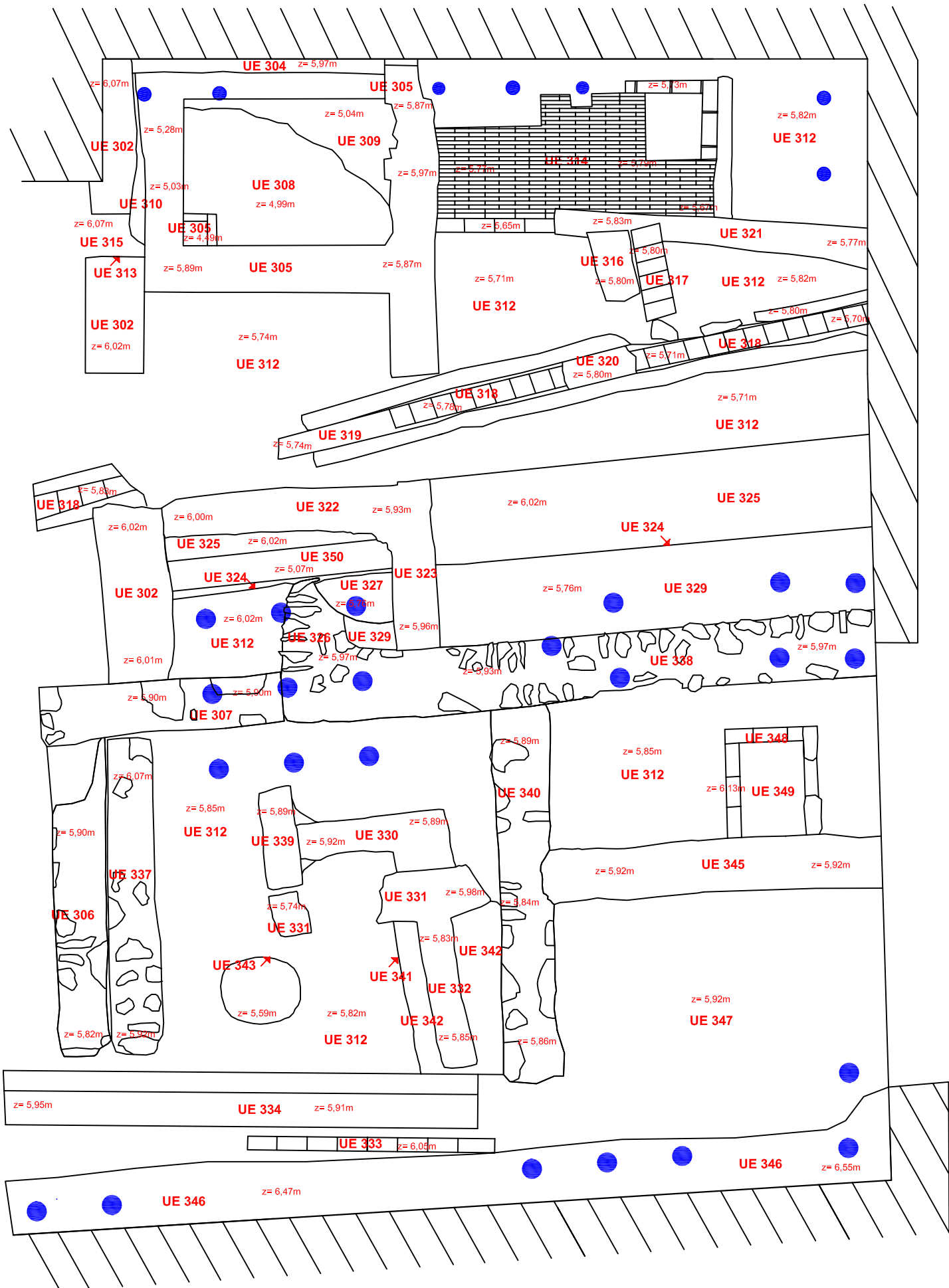
Llegenda		C/ dan Robador: 35-37 (138,08)	Num.
Seceló C-C'			
Direcció arqueològica: Sara Marín		Planimetria: Sara Marín	8
Escala 1:50			






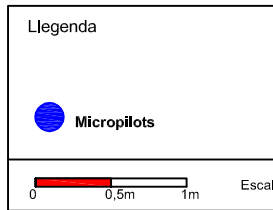
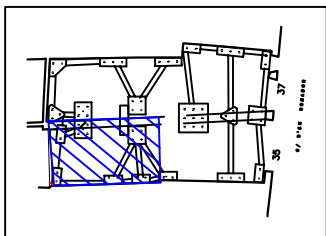
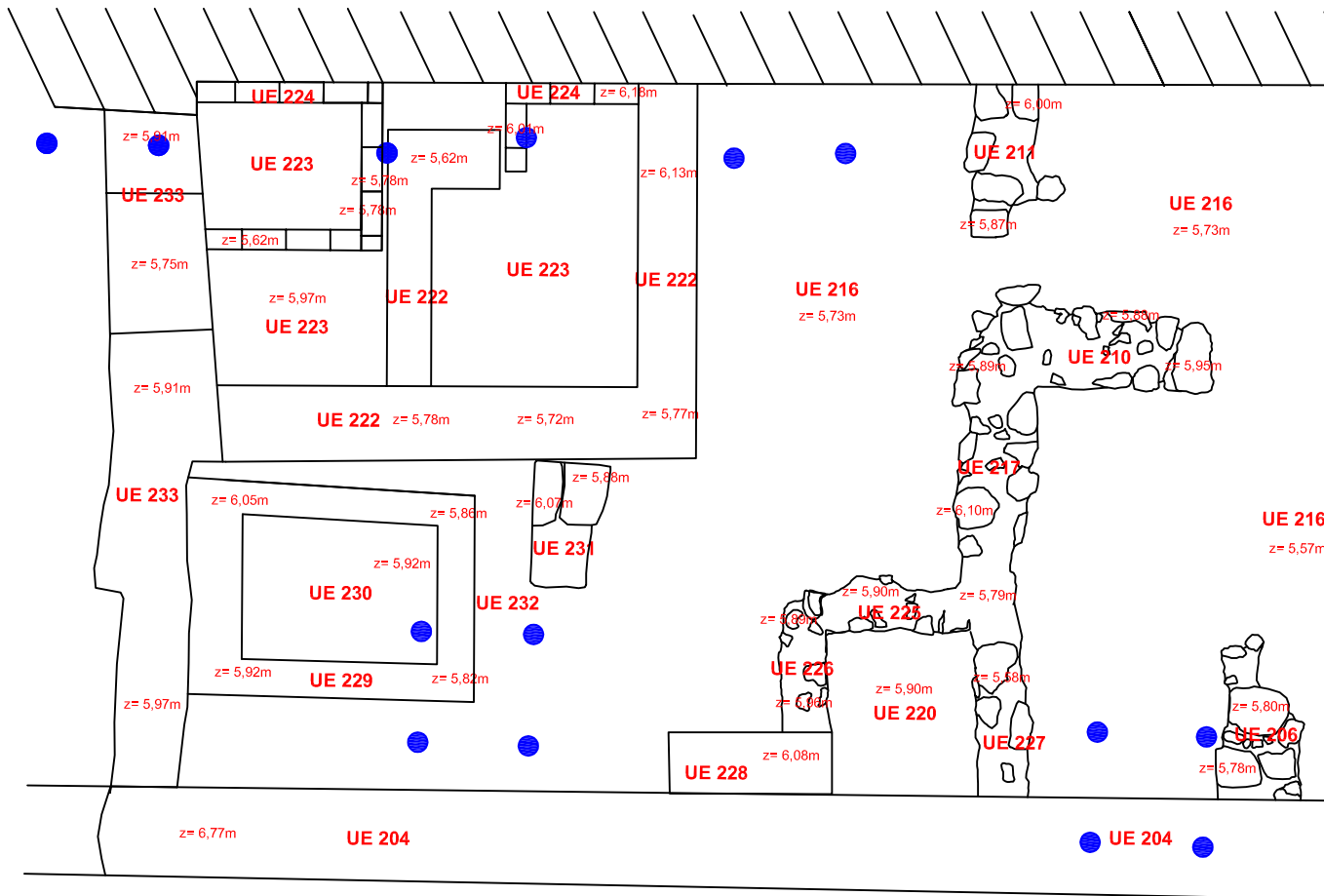
Llegenda		C/ d'en Robador, 35-37 (138/08)	
Secció B-B'		Direcció arqueològica: Sara Marín	Núm.
Escala 1:50		Planimetria: Sara Marín	7

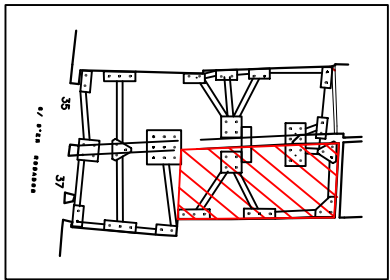
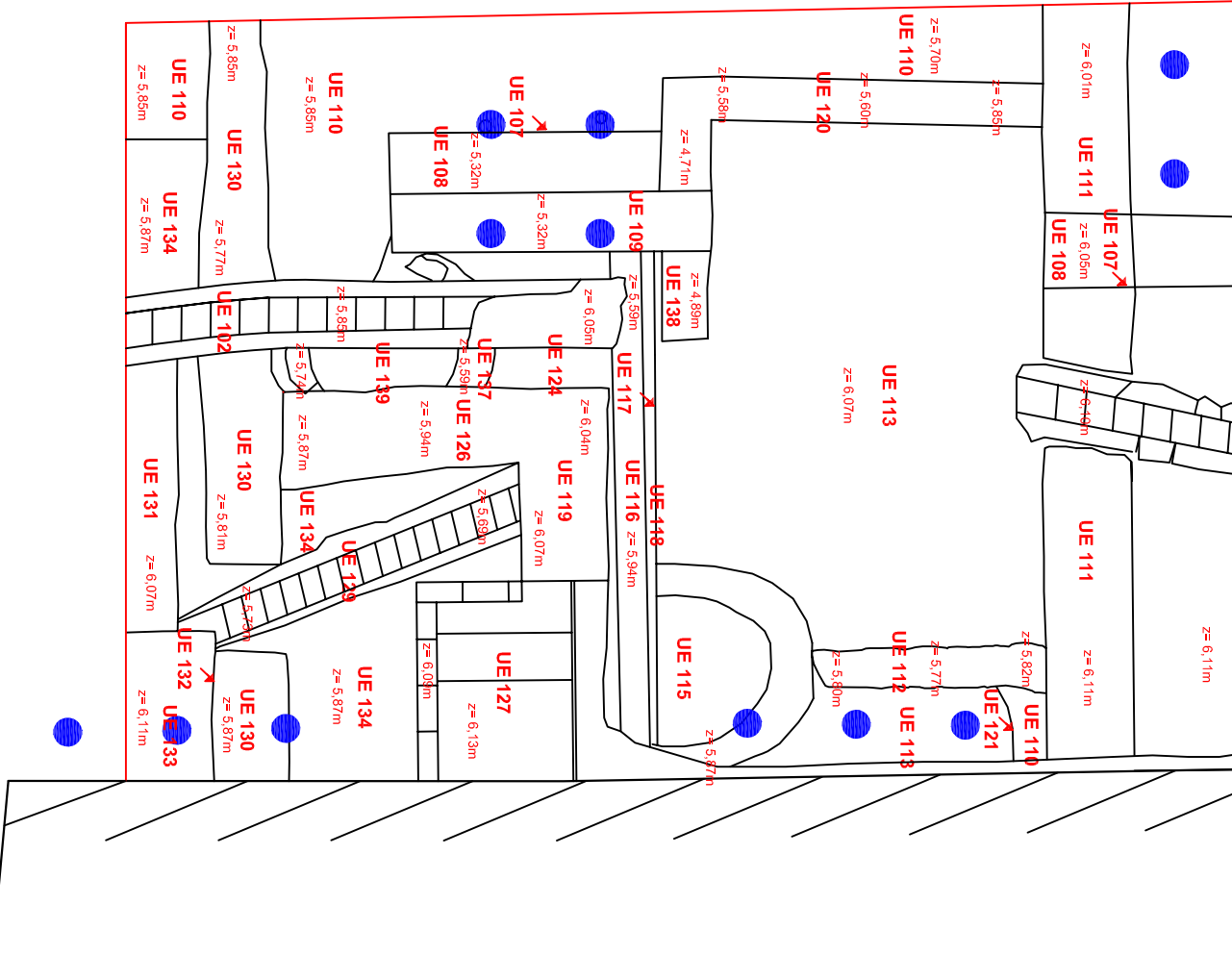


Llegenda		C/ d'en Robador, 35-37 (136/08)	Núm. 6
Secció A-A'			
Direcció arqueològica: Sara Marín		Planimetria: Sara Marín	
Escala 1:50			

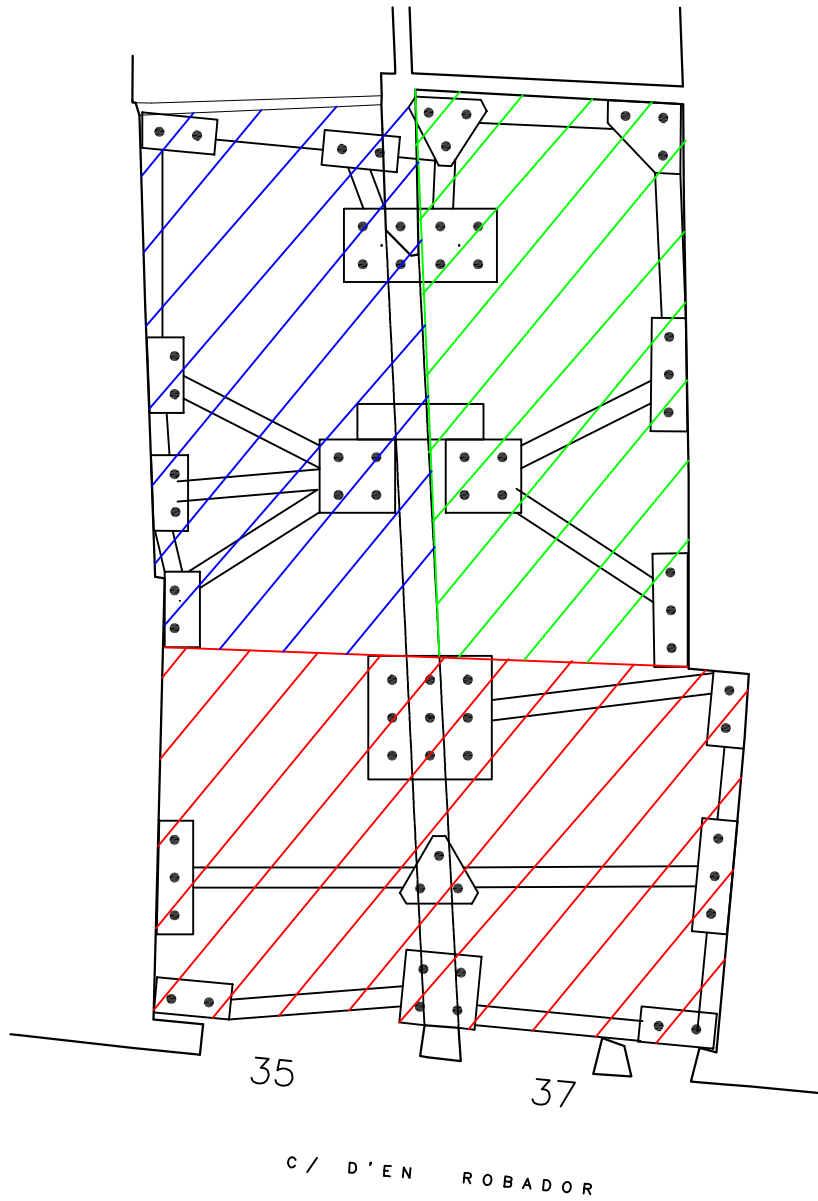






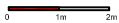
Llegenda  Micropilot  Escala 1:50	C/ d'en Robador, 35-37 (138/08)	 N Núm. 5
	Planta acotada, Cala 3	
	Direcció arqueològica: Sara Marín	
	Planimetria: Sara Marín	

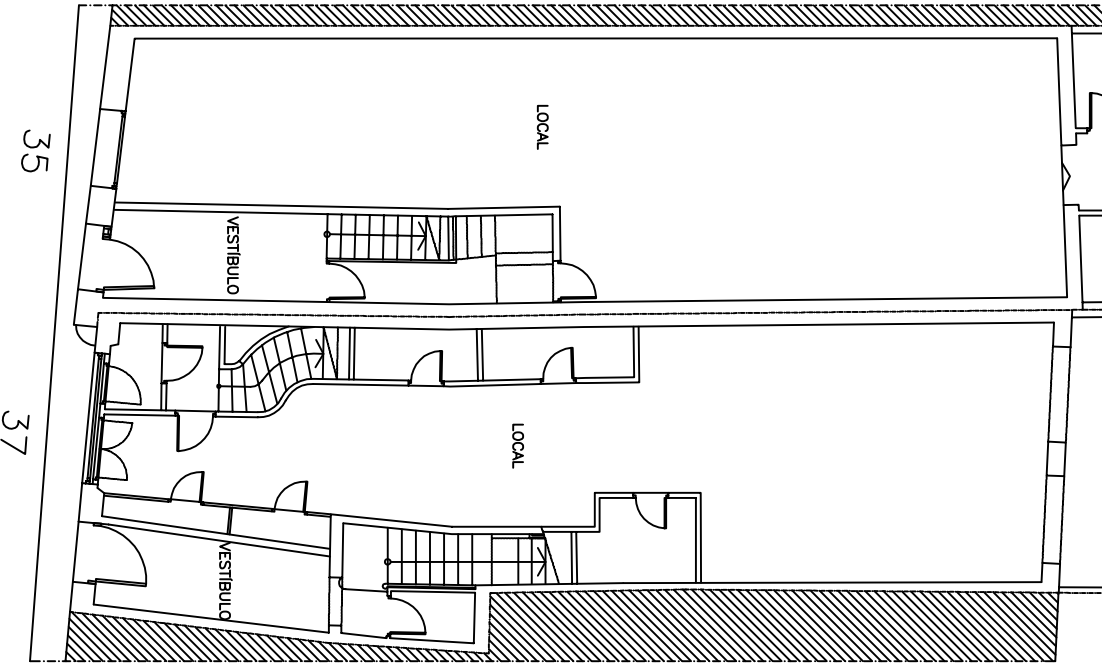




<p>Legenda</p> <p>● Micropilot</p> <p>0 0.5m 1m Escala 1:50</p>		<p>C/ d'en Robador, 35-37 (138/08)</p> <p>Planta acotada. Cala 1</p>		<p>Num. 3</p>
<p>Direcció arqueològica: Sara Marín</p> <p>Planimetria: Sara Marín</p>		<p>N</p>		

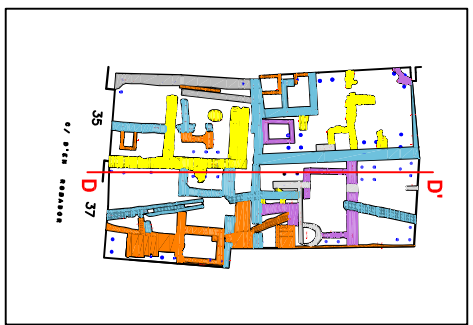
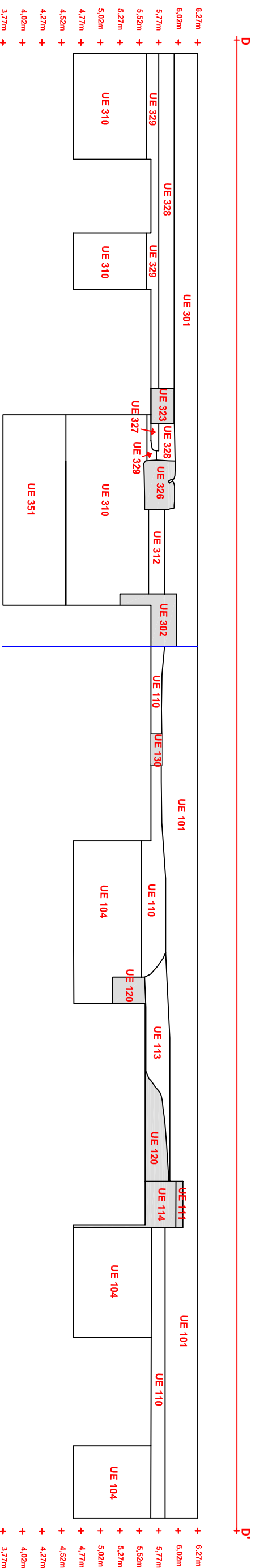


Llegenda  cala 1  cala 2  cala 3	C/ d'en Robador, 35-37 (138/08)	 N
	Distribució de les cales	
 Escala 1:150	Direcció arqueològica: Sara Marín	2

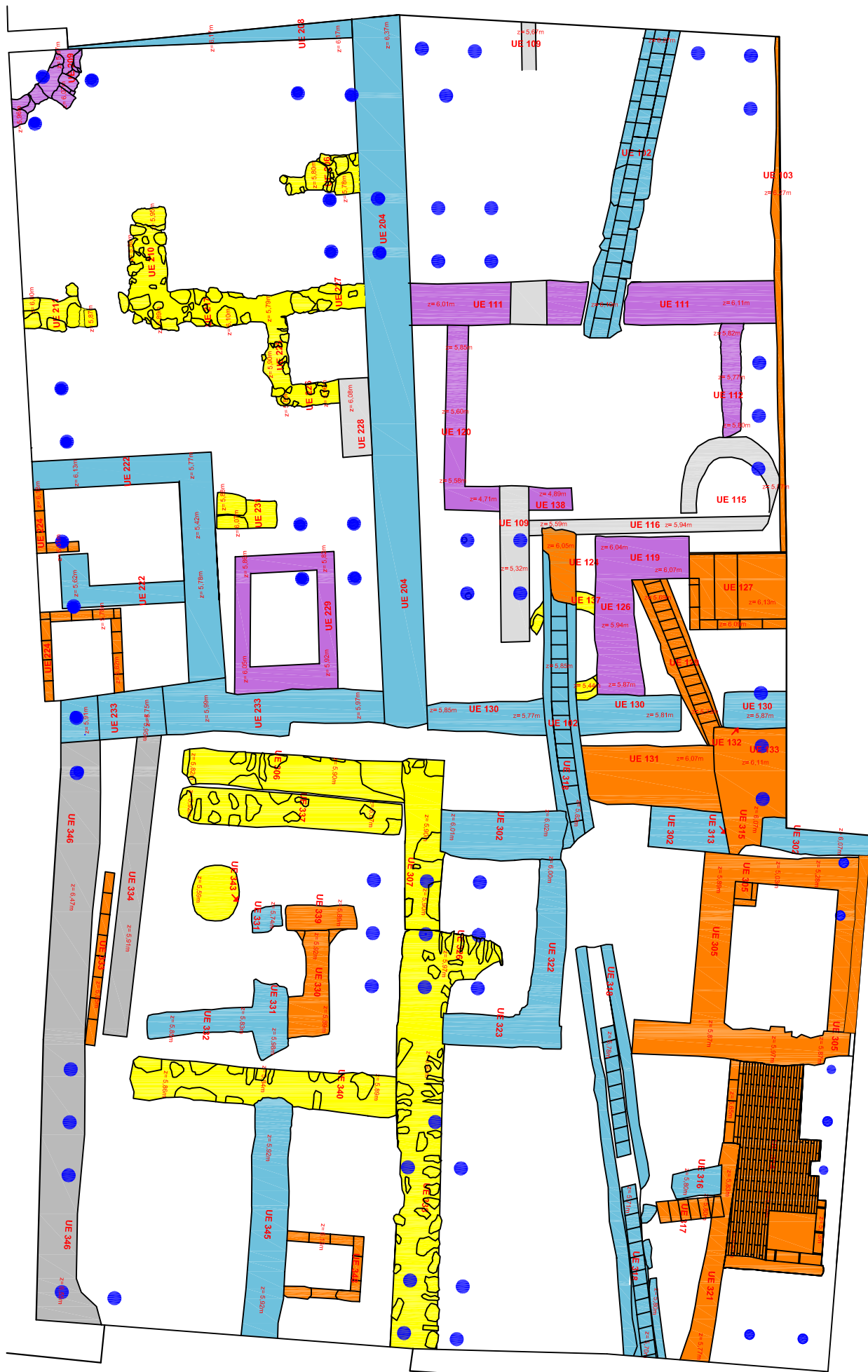


C / d'EN ROBADOR

<p>Llegenda</p>		<p>C/ d'en Robador, 35-37 (138/08)</p>	
<p>Planta baixa de l'edifici abans de la intervenció</p>			
<p>Escala 1:150</p>		<p>Direcció arqueològica: Sara Marín</p>	<p>Num. 1</p>
		<p>Planimetria: Sara Marín</p>	



Llegenda		C/ d'en Robador, 35-37 (138/08)	
— Limit cala 1 - cala 3		Secció D-D'	
		Direcció arqueològica: Sara Marín	
Escala 1:50		Planimetria: Sara Marín	
			Núm. 9

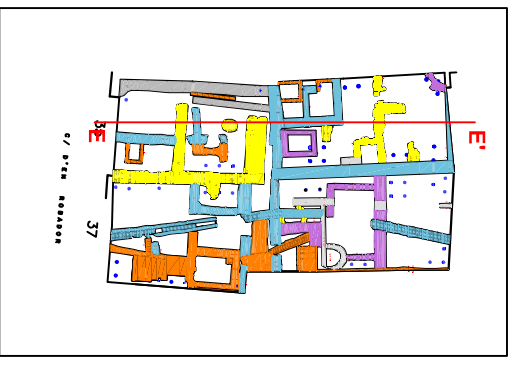
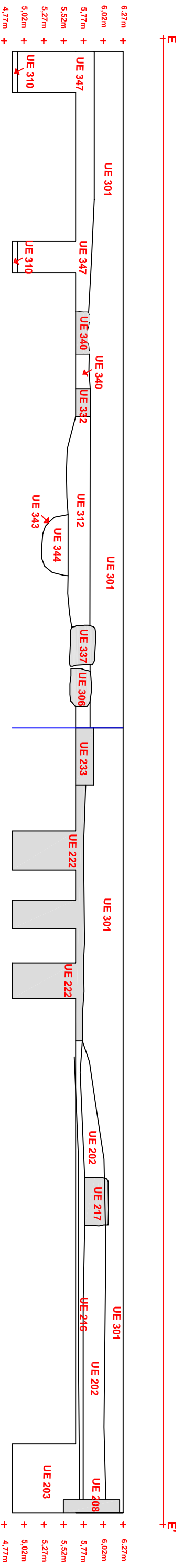



35

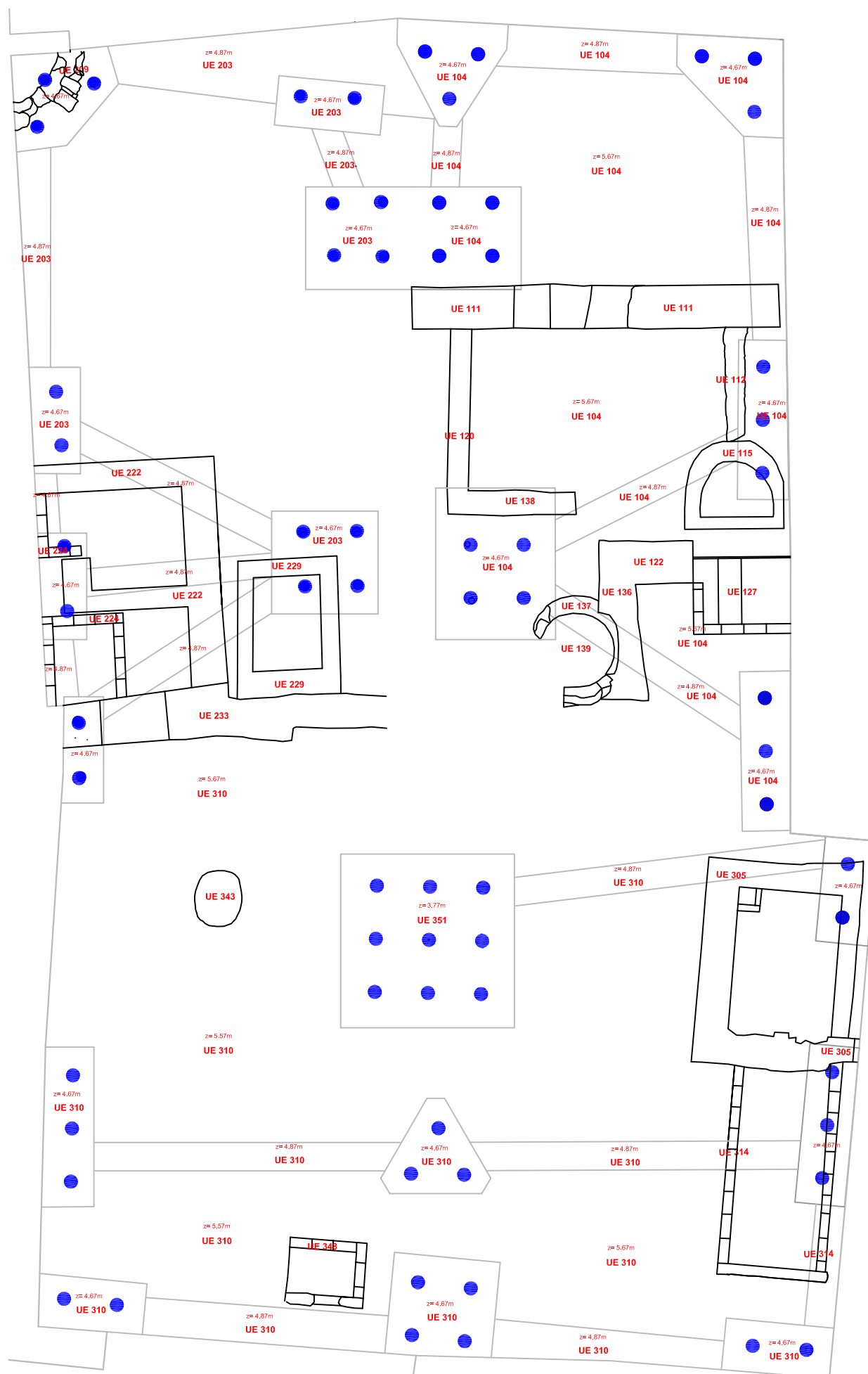
37

C / D'EN ROBADOR

<p>Llegenda</p> <ul style="list-style-type: none"> Estructures s.XV-XVI Estructures s.XVI-XVII Estructures primera meitat s.XIX Estructures segona meitat s.XIX Estructures s.XX <p>● Microplois</p> <p>0 1m 2m Escala 1:150</p>	<p>C/ d'en Robador, 35-37 (138/08)</p> <p>Planta general d'estructures acotada</p> <p>Direcció arqueològica: Sara Marín</p> <p>Planimetria: Sara Marín</p>	<p style="text-align: center;">N</p> <p>Núm.</p> <p style="font-size: 24px; font-weight: bold;">11</p>
---	--	--



Llegenda		C/ d'en Robador, 35-37 (138/08)	
 Límit cala 2 - cala 3		Secció E-E'	
		Direcció arqueològica: Sara Marín	
		Planimetria: Sara Marín	
Escala: 1:50		Núm. 10	



35

37

C / D'EN ROBADOR

Llegenda Micropilot Límit de les rases d'encepats i rostres	C/ d'en Robador, 35-37 (138/08)	N Núm. 12
	Planta final acotada Direcció arqueològica: Sara Marín Planimetria: Sara Marín	
 Escala 1:150		

Número diferent	Quantitat de fragments	Classificació	Definició fragment	Forma	Tècnica
1	1	14101	FO	FIN	TO
1	1	14100	VO	FIN	TO
5	1	14101	FO	FOB	TO
4	1	14100	VO	BOL	TO
3	1	13400	VO	OLL	TO
2	1	13400	SF	FIN	TO
1	1	14256	NA	FIN	TO
1	1	13400	VO	FIN	TO
2	1	13400	SF	FIN	TO
1	1	14252	SF	FIN	TO
1	1	13400	SF	FIN	TO
2	1	14003	SF	FIN	TO
1	1	14101	VO	FIN	TO
4	1	14256	VO	FIN	TO
3	1	14256	NA	FIN	TO
3	1	14003	SF	FIN	TO
2	1	13400	SF	FIN	TO
1	1	14256	NA	FIN	TO
4	1	14301	VO	PAT	TO
5	1	14300	VO	PAT	TO
3	1	14101	FO	PAT	TO
2	1	14101	VO	PAT	TO
4	1	14101	FO	PAT	TO
5	1	14101	SF	FIN	TO
1	1	14101	VO	PAT	TO
2	1	15000		FAN	TO
3	1	14303	VO	PAT	TO
1	1	14303	FI	BOL	TO
1	1	13250	SF	FIN	TO
2	1	13116	SF	FIN	TO
3	1	13250	SF	FIN	TO
6	1	13250	SF	FIN	TO
5	1	13250	SF	FIN	TO
4	1	13116	VO	FIN	TO
2	1	14101	SF	PAT	TO
1	1	14100	SF	FIN	TO
3	1	14256	FO	FIN	TO
2	1	14003	NA	FIN	TO
1	1	14003	NA	FIN	TO
1	1	14200	VO	BOL	TO
2	1	14100	VO	BOL	TO
1	1	14101	FO	FIN	TO
1	1	14003	VO	FIN	TO

Pasta	Decoració exter	Decoració exter	Acabat extern	Acabat intern	Cronologia
AO		PI	VI	VI	s.XVII-XVIII
AO			VI	VI	
AO				VI	S.XV-XVI
AO			VI	VI	
GO			VI	VI	
GO			VI	VI	
GO	AC		VI	VI	
GO					
GO					
AO		PI		VI	S.XIII-XIV
AO	AC				
GO				VI	
GO				VI	
GO			VI	VI	
GO	AC		VI	VI	
GO			VI	VI	
GO					
GO			VI	VI	
AO		PI	VI	VI	fi s.XIX-inici s.X
O			VI	VI	fi s.XIX-inici s.X
AO		PI	VI	VI	S.XVII-XVIII
AO		PI	VI	VI	S.XV-XVI
AO		PI	VI	VI	S.XVII-XVIII
AO		PI	VI	VI	S.XVII-XVIII
AO		PI	VI	VI	S.XVII-XVIII
AO					
AO		PI	VI	VI	S.XIX-XX
AO	PI	PI	VI	VI	S.XIX-XX
AO					Època romana
AO					Època romana
AO					Època romana
GO					Època romana
GO					Època romana
AO					Època romana
AO		PI	VI	VI	S.XVII-XVIII
AO			VI	VI	
GO			VI	VI	
AO			VI	VI	
AO	AC		VI		
AO	PI	PI	VI	VI	S.XVI-XVII
AO					
AO		PI		VI	s.XIV-XV
GO			VI	VI	

Observacions	Restauració	Foto	Dibuix	U.E.	Intervenció arq
					110 c/ Robador nú
					137 c/ Robador nú
					202 c/ Robador nú
					202 c/ Robador nú
					202 c/ Robador nú
					202 c/ Robador nú
					202 c/ Robador nú
					206 c/ Robador nú
					206 c/ Robador nú
					210 c/ Robador nú
					215 c/ Robador nú
					216 c/ Robador nú
					216 c/ Robador nú
					216 c/ Robador nú
					216 c/ Robador nú
					218 c/ Robador nú
					218 c/ Robador nú
					218 c/ Robador nú
					218 c/ Robador nú
					220 c/ Robador nú
					220 c/ Robador nú
					220 c/ Robador nú
					220 c/ Robador nú
					220 c/ Robador nú
					308 c/ Robador nú
					308 c/ Robador nú
					308 c/ Robador nú
					310 c/ Robador nú
					310 c/ Robador nú
					310 c/ Robador nú
					310 c/ Robador nú
					310 c/ Robador nú
					310 c/ Robador nú
					312 c/ Robador nú
					312 c/ Robador nú
					327 c/ Robador nú
					327 c/ Robador nú
					327 c/ Robador nú
					328 c/ Robador nú
					329 c/ Robador nú
					329 c/ Robador nú
					344 c/ Robador nú

Codi:	Sector
138/08	1
138/08	
138/08	
138/08	
138/08	
138/08	
138/08	2
138/08	
138/08	
138/08	2
138/08	2
138/08	
138/08	2
138/08	
138/08	
138/08	
138/08	2
138/08	2
138/08	
138/08	
138/08	
138/08	
138/08	2
138/08	
138/08	
138/08	
138/08	2
138/08	
138/08	
138/08	
138/08	2
138/08	
138/08	
138/08	3
138/08	3
138/08	
138/08	
138/08	
138/08	
138/08	
138/08	3
138/08	
138/08	
138/08	3
138/08	3
138/08	3
138/08	3
138/08	3

TEA



Difusió Cultural. S.L.

FITXA D'INVENTARI D'UNITATS ESTRATIGRÀFIQUES

Intervenció arqueològica: c/ d'en Robador núm.35-37

Sector: Any: 2009

UE: 101

Cala: 1 Codi: 138/8

Tipologia: estrat

Definició: estrat superficial

COTES

Cota Màxima: 6.27m

Cota Mínima: 5.94m

Consistència:

Color:

ESTRUCTURA

Tipus:

Aparell:

Lligam:

Preparació:

Amplada màxima:

Llargada màxima:

Alçada màxima:

Orientació:

COMPONENTS

Components geològics: terra

Components orgànics:

Components artificials: runa

SEQÜÈNCIA FÍSICA

Igual a:

En contacte amb:

Se li adossa:

S'adossa a:

Cobert per:

Cobreix a: 102,103,104,105,106,113,119,127,130,131...

Tallat per:

Talla a:

Reomplert per:

Reomple a:

NEGATIVA

Tipus:

Fondària:

Ø boca:

Ø màxim:

Ø base:

CRONOLOGIA

Cronologia: s.XIX-XX

Elements i criteris de datació: material localitzat

DOCUMENTACIÓ GRÀFICA

Fotografia:

Planimetria:

DESCRIPCIÓ

Estrat d'anivellament del paviment que en el moment de la intervenció es troba desaparegut

TEA



Difusió Cultural, S.L.

FITXA D'INVENTARI D'UNITATS ESTRATIGRÀFIQUES

Intervenció arqueològica: c/ d'en Robador núm.35-37

Sector:	Any: 2009	UE: 102
Cala: 1	Codi: 138/8	Tipologia: estructura
Definició: claveguera	COTES	
Consistència:	Cota Màxima: 6.27m	
Color:	Cota Mínima: 5.80m	
COMPONENTS	ESTRUCTURA	
Components geològics:	Tipus: claveguera	
Components orgànics:	Aparell: pedra, maó i rajola	
Components artificials:	Lligam: morter calç	
SEQÜÈNCIA FÍSICA	Preparació:	
Igual a: 318	Amplada màxima:	
En contacte amb:	Llargada màxima:	
Se li adossa: 131, 134	Alçada màxima:	
S'adossa a:	Orientació:	
Cobert per: 101	NEGATIVA	
Cobreix a: 116, 118, 124, 130	Tipus:	
Tallat per: 117	Fondària:	
Talla a: 110, 111, 114, 137, 139	Ø boca:	
Reomplert per: 125	Ø màxim:	
Reomple a:	Ø base:	
CRONOLOGIA		
Cronologia: primera fase del segle XIX		
Elements i criteris de datació: tipologia constructiva		
DOCUMENTACIÓ GRÀFICA		
Fotografia: Num.1		
Planimetria: Num.3		
DESCRIPCIÓ		
Claveguera construïda amb pedra i maó massís, amb la base de rajola. No se'n conserva la tapa ni part de les parets en algun tram.		

TEA



Difusió Cultural, S.L.

FITXA D'INVENTARI D'UNITATS ESTRATIGRÀFIQUES

Intervenció arqueològica: c/ d'en Robador núm.35-37

Sector: Any: 2009

UE: 103

Cala: 1 Codi: 138/8

Tipologia: estructura

Definició: banqueta de fonamentació

COTES

Cota Màxima: 6.27m

Cota Mínima: 5.19m

Consistència:

Color:

ESTRUCTURA

Tipus: banqueta de fonamentació

Aparell: pedra i maó

Lligam: morter calç

Preparació:

Amplada màxima:

Llargada màxima:

Alçada màxima:

Orientació:

COMPONENTS

Components geològics:

Components orgànics:

Components artificials:

SEQÜÈNCIA FÍSICA

Igual a:

En contacte amb: 113

Se li adossa: 111, 115

S'adossa a:

Cobert per: 101

Cobreix a:

Tallat per:

Talla a: 104, 110, 114

Reomplert per:

Reomple a:

NEGATIVA

Tipus:

Fondària:

Ø boca:

Ø màxim:

Ø base:

CRONOLOGIA

Cronologia: s.XIX

Elements i criteris de datació: estructura relacionada

DOCUMENTACIÓ GRÀFICA

Fotografia: Num.2

Planimetria: Num.3

DESCRIPCIÓ

Banqueta de fonamentació de la paret sud-est de l'edifici corresponent al número 35 del carrer d'en Robador construïda amb pedra i maó lligat amb morter de calç blanquinós. Aquesta sobresurt uns 10 cm respecte la línia de la paret.

TEA



Difusió Cultural, S.L.

FITXA D'INVENTARI D'UNITATS ESTRATIGRÀFIQUES

Intervenció arqueològica: c/ d'en robador núm.35-37

Sector: Any: 2009

UE: 104

Cala: 1 Codi: 138/8

Tipologia: estrat

Definició: nivell sedimentari d'argiles

COTES

Cota Màxima: 5.67m

Cota Mínima: 4.67m

Consistència: compactada

Color: marró ataronjat

ESTRUCTURA

Tipus:

Aparell:

Lligam:

Preparació:

Amplada màxima:

Llargada màxima:

Alçada màxima:

Orientació:

COMPONENTS

Components geològics: argiles

Components orgànics:

Components artificials:

SEQÜÈNCIA FÍSICA

Igual a:

En contacte amb:

Se li adossa:

S'adossa a:

Cobert per: 110,

Cobreix a:

Tallat per: 107, 107, 114

Talla a:

Reomplert per:

Reomple a:

NEGATIVA

Tipus:

Fondària:

Ø boca:

Ø màxim:

Ø base:

CRONOLOGIA

Cronologia: època romana fins a època moderna

Elements i criteris de datació:

DOCUMENTACIÓ GRÀFICA

Fotografia:

Planimetria: Num. 6

DESCRIPCIÓ

Nivell d'argiles sedimentàries sense material antròpic fins al nivell en que s'arriba a la cala 1

TEA



Difusió Cultural, S.L.

FITXA D'INVENTARI D'UNITATS ESTRATIGRÀFIQUES

Intervenció arqueològica: c/ d'en robador núm.35-37

Sector:	Any: 2009	UE: 105
Cala: 1	Codi: 138/8	Tipologia: negativa
Definició: rasa	COTES	
Consistència:	Cota Màxima: 6.27m	
Color:	Cota Mínima: 5.80m	
COMPONENTS	ESTRUCTURA	
Components geològics:	Tipus:	
Components orgànics:	Aparell:	
Components artificials:	Lligam:	
SEQÜÈNCIA FÍSICA	Preparació:	
Igual a:	Amplada màxima:	
En contacte amb:	Llargada màxima:	
Se li adossa:	Alçada màxima:	
S'adossa a:	Orientació:	
Cobert per: 101	NEGATIVA	
Cobreix a:	Tipus: rasa d'instal.lació de la claveguera	
Tallat per:	Fondària:	
Talla a: 104, 110, 114	Ø boca:	
Reomplert per: 102, 106	Ø màxim:	
Reomple a:	Ø base:	
CRONOLOGIA		
Cronologia: Primera fase del segle XIX		
Elements i criteris de datació: estructura vinculada		
DOCUMENTACIÓ GRÀFICA		
Fotografia:		
Planimetria: Num.3		
DESCRIPCIÓ		
Rasa d'instal.lació de la claveguera UE 102		

TEA



Difusió Cultural, S.L.

FITXA D'INVENTARI D'UNITATS ESTRATIGRÀFIQUES

Intervenció arqueològica: c/ d'en robador núm.35-37

Sector:	Any: 2009	UE: 106
Cala: 1	Codi: 138/8	Tipologia: estrat
Definició: farciment de rasa	COTES	
Consistència: solta	Cota Màxima: 6.27m	
Color: marró-grisós	Cota Mínima: 5.80m	
COMPONENTS	ESTRUCTURA	
Components geològics: terra	Tipus:	
Components orgànics:	Aparell:	
Components artificials: fragments de morter	Lligam:	
SEQÜÈNCIA FÍSICA	Preparació:	
Igual a:	Amplada màxima:	
En contacte amb: 102, 104, 110, 114	Llargada màxima:	
Se li adossa:	Alçada màxima:	
S'adossa a:	Orientació:	
Cobert per: 101	NEGATIVA	
Cobreix a:	Tipus:	
Tallat per:	Fondària:	
Talla a:	Ø boca:	
Reomplert per:	Ø màxim:	
Reomple a: 105	Ø base:	
CRONOLOGIA		
Cronologia: Primera fase del segle XIX		
Elements i criteris de datació: estructura vinculada		
DOCUMENTACIÓ GRÀFICA		
Fotografia:		
Planimetria: Num.3		
DESCRIPCIÓ		
Farciment de la rasa d'instal.lació de la claveguera UE 102		

TEA



Difusió Cultural, S.L.

FITXA D'INVENTARI D'UNITATS ESTRATIGRÀFIQUES

Intervenció arqueològica: c/ d'en robador núm.35-37

Sector: Any: 2009

UE: 107

Cala: 1 Codi: 138/8

Tipologia: negativa

Definició: rasa

COTES

Cota Màxima: 6.69m

Cota Mínima: 5.37m

Consistència:

Color:

ESTRUCTURA

Tipus:

Aparell:

Lligam:

Preparació:

Amplada màxima:

Llargada màxima:

Alçada màxima:

Orientació:

COMPONENTS

Components geològics:

Components orgànics:

Components artificials:

SEQÜÈNCIA FÍSICA

Igual a:

En contacte amb:

Se li adossa:

S'adossa a:

Cobert per: 101, 113

Cobreix a:

Tallat per:

Talla a: 104, 110, 111, 114, 137, 139

Reomplert per: 108, 109

Reomple a:

NEGATIVA

Tipus: rasa d'instal.lació de canalització

Fondària:

Ø boca:

Ø màxim:

Ø base:

CRONOLOGIA

Cronologia: s.XX

Elements i criteris de datació: estructura vinculada

DOCUMENTACIÓ GRÀFICA

Fotografia:

Planimetria: Num.3

DESCRIPCIÓ

Rasa d'instal.lació de la canalització UE 109

TEA



Difusió Cultural, S.L.

FITXA D'INVENTARI D'UNITATS ESTRATIGRÀFIQUES

Intervenció arqueològica: c/ d'en robador núm.35-37

Sector: Any: 2009

UE: 108

Cala: 1 Codi: 138/8

Tipologia: estrat

Definició: estrat de farciment

COTES

Cota Màxima: 6.69m

Consistència: poc solta

Cota Mínima: 5.37m

Color: marró fosc

ESTRUCTURA

COMPONENTS

Tipus:

Components geològics: terra

Aparell:

Components orgànics:

Lligam:

Components artificials:

Preparació:

SEQÜÈNCIA FÍSICA

Amplada màxima:

Igual a:

Llargada màxima:

En contacte amb: 104, 109, 110

Alçada màxima:

Se li adossa:

Orientació:

S'adossa a:

NEGATIVA

Cobert per: 101

Tipus:

Cobreix a:

Fondària:

Tallat per:

Ø boca:

Talla a:

Ø màxim:

Reomplert per:

Ø base:

Reomple a: 107

CRONOLOGIA

Cronologia: s.XX

Elements i criteris de datació: estructura vinculada

DOCUMENTACIÓ GRÀFICA

Fotografia:

Planimetria: Num.3

DESCRIPCIÓ

Farciment de la rasa d'instal.lació de la canalització UE 109

TEA



Difusió Cultural, S.L.

FITXA D'INVENTARI D'UNITATS ESTRATIGRÀFIQUES

Intervenció arqueològica: c/ d'en robador núm.35-37

Sector: Any: 2009

UE: 109

Cala: 1

Codi: 138/8

Tipologia: estructura

Definició: canalització

COTES

Cota Màxima: 6.69m

Consistència:

Cota Mínima: 5.37m

Color:

ESTRUCTURA

COMPONENTS

Tipus: canalització

Components geològics:

Aparell: formigó

Components orgànics:

Lligam:

Components artificials:

Preparació:

SEQÜÈNCIA FÍSICA

Igual a: 350

Amplada màxima:

En contacte amb: 108

Llargada màxima:

Se li adossa:

Alçada màxima:

S'adossa a: 116

Orientació:

Cobert per:

NEGATIVA

Cobreix a: 101

Tipus:

Tallat per:

Fondària:

Talla a:

Ø boca:

Reomplert per:

Ø màxim:

Reomple a: 107

Ø base:

CRONOLOGIA

Cronologia: s.XX

Elements i criteris de datació: tipologia constructiva

DOCUMENTACIÓ GRÀFICA

Fotografia: Num.3

Planimetria: Num.3

DESCRIPCIÓ

Canalització cilíndrica de ciment datada del s.XX, corresponent a les últimes reformes de serveis de la finca. Aquesta continua a la cala 3 (UE 350).

TEA



Difusió Cultural. S.L.

FITXA D'INVENTARI D'UNITATS ESTRATIGRÀFIQUES

Intervenció arqueològica: c/ d'en robador núm.35-37

Sector: Any: 2009

UE: 110

Cala: 1 Codi: 138/8

Tipologia: estrat

Definició: estrat

COTES

Cota Màxima: 6,11m

Consistència: força compactada

Cota Mínima: 5.67m

Color: marró fosc

ESTRUCTURA

COMPONENTS

Components geològics: terra

Components orgànics: carbonets

Components artificials: ceràmica

Tipus:

Aparell:

Lligam:

Preparació:

Amplada màxima:

Llargada màxima:

Alçada màxima:

Orientació:

SEQÜÈNCIA FÍSICA

Igual a:

En contacte amb: 108

Se li adossa:

S'adossa a:

Cobert per:

Cobreix a: 104

Tallat per: 107, 114, 120

Talla a:

Reomplert per:

Reomple a:

NEGATIVA

Tipus:

Fondària:

Ø boca:

Ø màxim:

Ø base:

CRONOLOGIA

Cronologia: s.XVII-XVIII

Elements i criteris de datació: relació amb les estructures i material localitzat

DOCUMENTACIÓ GRÀFICA

Fotografia:

Planimetria: Num.3, 6

DESCRIPCIÓ

Estrat de terra de color marró fosc que es localitza en gran part del solar amb ceràmica corresponent al segle XVII-XVIII

TEA



Difusió Cultural, S.L.

FITXA D'INVENTARI D'UNITATS ESTRATIGRÀFIQUES

Intervenció arqueològica: c/ d'en robador núm.35-37

Sector:	Any: 2009	UE: 111
Cala: 1	Codi: 138/8	Tipologia: estructura
Definició: mur	COTES	
	Cota Màxima: 6,11m	
Consistència:	Cota Mínima: 5.89m	
Color:	ESTRUCTURA	
COMPONENTS	Tipus: mur	
Components geològics:	Aparell: pedra, maó massís	
Components orgànics:	Lligam: morter de calç	
Components artificials:	Preparació:	
SEQÜÈNCIA FÍSICA	Amplada màxima:	
Igual a:	Llargada màxima:	
En contacte amb:	Alçada màxima:	
Se li adossa:	Orientació:	
S'adossa a:	NEGATIVA	
Cobert per: 101, 102	Tipus:	
Cobreix a: 114	Fondària:	
Tallat per: 105, 107	Ø boca:	
Talla a: 110	Ø màxim:	
Reomplert per:	Ø base:	
Reomple a:		
CRONOLOGIA		
Cronologia: segona fase dels segle XIX		
Elements i criteris de datació: tipologia constructiva		
DOCUMENTACIÓ GRÀFICA		
Fotografia: Num.4		
Planimetria: Num.3,6		
DESCRIPCIÓ		
Filades de maó lligat amb morter de calç blanc per sobre del mur UE 114 que corresponen a una reforma portada a terme d'una segona fase dins del segle XIX.		

TEA



Difusió Cultural, S.L.

FITXA D'INVENTARI D'UNITATS ESTRATIGRÀFIQUES

Intervenció arqueològica: c/ d'en robador núm.35-37

Sector: Any: 2009

UE: 112

Cala: 1 Codi: 138/8

Tipologia: estructura

Definició: mur

COTES

Cota Màxima: 5.82m

Consistència:

Cota Mínima: 4.67m

Color:

ESTRUCTURA

COMPONENTS

Tipus: mur

Components geològics:

Aparell: pedra i algún maó massís

Components orgànics:

Lligam: morter de calç escàs

Components artificials:

Preparació:

SEQÜÈNCIA FÍSICA

Amplada màxima:

Igual a: 114, 120, 122, 136, 138

Llargada màxima:

En contacte amb: 113

Alçada màxima:

Se li adossa: 115

Orientació:

S'adossa a: 114

NEGATIVA

Cobert per: 101

Tipus:

Cobreix a:

Fondària:

Tallat per: 115

Ø boca:

Talla a: 104, 110

Ø màxim:

Reomplert per:

Ø base:

Reomple a:

CRONOLOGIA

Cronologia: s.XVII-XVIII

Elements i criteris de datació: tipologia constructiva i estratigrafia associada

DOCUMENTACIÓ GRÀFICA

Fotografia: Num.5

Planimetria: Num.3, 6

DESCRIPCIÓ

Mur de carreus de pedra força quadrats amb alternança d'algún maó. Lligat amb morter de calç i argila de color groguenc. Presenta una cara vista i, a partir d'un punt s'inicia la fonamentació d'aquest.

TEA



Difusió Cultural, S.L.

FITXA D'INVENTARI D'UNITATS ESTRATIGRÀFIQUES

Intervenció arqueològica: c/ d'en robador núm.35-37

Sector: Any: 2009

UE: 113

Cala: 1 Codi: 138/8

Tipologia: estrat

Definició: estrat d'anivellament

COTES

Cota Màxima: 6.07m

Cota Mínima: 4.87m

Consistència: molt solta

Color: marró-grisós

ESTRUCTURA

Tipus:

Aparell:

Lligam:

Preparació:

Amplada màxima:

Llargada màxima:

Alçada màxima:

Orientació:

COMPONENTS

Components geològics: terra

Components orgànics:

Components artificials: runa

SEQÜÈNCIA FÍSICA

Igual a:

En contacte amb: 102, 111, 112, 114, 115, 116, 120, 138

Se li adossa:

S'adossa a:

Cobert per:

Cobreix a:

Tallat per:

Talla a:

Reomplert per:

Reomple a:

NEGATIVA

Tipus:

Fondària:

Ø boca:

Ø màxim:

Ø base:

CRONOLOGIA

Cronologia: s.XX

Elements i criteris de datació: material localitzat

DOCUMENTACIÓ GRÀFICA

Fotografia:

Planimetria: Num.3

DESCRIPCIÓ

Estrat d'anivellament

TEA



Difusió Cultural, S.L.

FITXA D'INVENTARI D'UNITATS ESTRATIGRÀFIQUES

Intervenció arqueològica: c/ d'en robador núm.35-37

Sector: Any: 2009

UE: 114

Cala: 1 Codi: 138/8

Tipologia: estructura

Definició: mur

COTES

Cota Màxima: 5.89m

Consistència:

Cota Mínima: 4.67m

Color:

ESTRUCTURA

COMPONENTS

Tipus: mur

Components geològics:

Aparell: pedra i algun maó massís

Components orgànics:

Lligam: morter de calç i argila escàs

Components artificials:

Preparació:

SEQÜÈNCIA FÍSICA

Amplada màxima:

Igual a: 112, 120, 122, 136, 138

Llargada màxima:

En contacte amb: 113

Alçada màxima:

Se li adossa: 112, 120

Orientació:

S'adossa a: 204

NEGATIVA

Cobert per: 111

Tipus:

Cobreix a:

Fondària:

Tallat per:

Ø boca:

Talla a: 110, 104

Ø màxim:

Reomplert per:

Ø base:

Reomple a:

CRONOLOGIA

Cronologia: s.XVII-XVIII

Elements i criteris de datació: tipologia constructiva i estratigrafia associada

DOCUMENTACIÓ GRÀFICA

Fotografia: Num.6

Planimetria: Num.3, 6

DESCRIPCIÓ

Mur de carreus de pedra força quadrats amb alternança d'algun maó. Lligat amb morter de calç i argila de color groguenc. Presenta una cara vista i, a partir d'un punt s'inicia la fonamentació d'aquest.

TEA



Difusió Cultural, S.L.

FITXA D'INVENTARI D'UNITATS ESTRATIGRÀFIQUES

Intervenció arqueològica: c/ d'en robador núm.35-37

Sector: Any: 2009

UE: 115

Cala: 1 Codi: 138/8

Tipologia: estructura

Definició: pou

COTES

Cota Màxima: 5.87m

Consistència:

Cota Mínima: 4.67m

Color:

ESTRUCTURA

COMPONENTS

Tipus: pou

Components geològics:

Aparell: totxana

Components orgànics:

Lligam: ciment

Components artificials:

Preparació:

SEQÜÈNCIA FÍSICA

Amplada màxima:

Igual a:

Llargada màxima:

En contacte amb: 113

Alçada màxima:

Se li adossa: 116

Orientació:

S'adossa a:

NEGATIVA

Cobert per: 101

Tipus:

Cobreix a:

Fondària:

Tallat per:

Ø boca:

Talla a: 112

Ø màxim:

Reomplert per: 101

Ø base:

Reomple a:

CRONOLOGIA

Cronologia: s.XX

Elements i criteris de datació: materials constructius

DOCUMENTACIÓ GRÀFICA

Fotografia: Num.7

Planimetria: Num.3,6

DESCRIPCIÓ

Pou datat del segle XX construït amb totxana i ciment relacionada amb la canalització UE 116.

TEA



Difusió Cultural, S.L.

FITXA D'INVENTARI D'UNITATS ESTRATIGRÀFIQUES

Intervenció arqueològica: c/ d'en robador núm.35-37

Sector: Any: 2009

UE: 116

Cala: 1 Codi: 138/8

Tipologia: estructura

Definició: canalització

COTES

Cota Màxima: 5.94m

Consistència:

Cota Mínima: 5.19m

Color:

ESTRUCTURA

COMPONENTS

Tipus: canalització

Components geològics:

Aparell: formigó

Components orgànics:

Lligam:

Components artificials:

Preparació:

SEQÜÈNCIA FÍSICA

Amplada màxima:

Igual a:

Llargada màxima:

En contacte amb: 118

Alçada màxima:

Se li adossa:

Orientació:

S'adossa a: 115, 109

Cobert per: 113

Cobreix a:

NEGATIVA

Tallat per:

Tipus:

Talla a:

Fondària:

Reomplert per:

Ø boca:

Reomple a: 117

Ø màxim:

Ø base:

CRONOLOGIA

Cronologia: s.XX

Elements i criteris de datació: materials constructius

DOCUMENTACIÓ GRÀFICA

Fotografia: Num.8

Planimetria: Num.3

DESCRIPCIÓ

Canalització cilíndrica de formigó datada del s.XX, corresponent a les últimes reformes de serveis de la finca. Aquesta està relacionada amb el pou UE 115 i amb la UE 109.

TEA

Difusió Cultural, S.L.

FITXA D'INVENTARI D'UNITATS ESTRATIGRÀFIQUES**Intervenció arqueològica:** c/ d'en robador núm.35-37**Sector:****Any:** 2009**UE:** 117**Cala:** 1**Codi:** 138/8**Tipologia:** rasa**Definició:** rasa**COTES****Cota Màxima:** 5.94m**Cota Mínima:** 5.19m**Consistència:****Color:****ESTRUCTURA****Tipus:****Aparell:****Lligam:****Preparació:****Amplada màxima:****Llargada màxima:****Alçada màxima:****Orientació:****COMPONENTS****Components geològics:****Components orgànics:****Components artificials:****SEQÜÈNCIA FÍSICA****Igual a:****En contacte amb:****Se li adossa:****S'adossa a:****Cobert per:** 113**Cobreix a:****Tallat per:****Talla a:** 102**Reomplert per:** 116, 118**Reomple a:****NEGATIVA****Tipus:** rasa**Fondària:****Ø boca:****Ø màxim:****Ø base:****CRONOLOGIA****Cronologia:** s.XX**Elements i criteris de datació:** estructura vinculada**DOCUMENTACIÓ GRÀFICA****Fotografia:****Planimetria:** Num.3**DESCRIPCIÓ**

Rasa d'instal.lació de la canalització UE 116

TEA



Difusió Cultural, S.L.

FITXA D'INVENTARI D'UNITATS ESTRATIGRÀFIQUES

Intervenció arqueològica: c/ d'en robador núm.35-37

Sector: Any: 2009

UE: 118

Cala: 1 Codi: 138/8

Tipologia: estrat

Definició: farciment

COTES

Cota Màxima: 5.94m

Cota Mínima: 5.19m

Consistència: granulosa

Color: marró clar

ESTRUCTURA

Tipus:

Aparell:

Lligam:

Preparació:

Amplada màxima:

Llargada màxima:

Alçada màxima:

Orientació:

COMPONENTS

Components geològics: terra

Components orgànics:

Components artificials: fragments de morter

SEQÜÈNCIA FÍSICA

Igual a:

En contacte amb: 109, 119, 124

Se li adossa:

S'adossa a:

Cobert per: 113

Cobreix a:

Tallat per:

Talla a:

Reomplert per:

Reomple a: 117

NEGATIVA

Tipus:

Fondària:

Ø boca:

Ø màxim:

Ø base:

CRONOLOGIA

Cronologia: s.XX

Elements i criteris de datació: estructura vinculada

DOCUMENTACIÓ GRÀFICA

Fotografia:

Planimetria: Num.3

DESCRIPCIÓ

Farciment de la rasa d'instal.lació de la canalització UE 116

TEA



Difusió Cultural, S.L.

FITXA D'INVENTARI D'UNITATS ESTRATIGRÀFIQUES

Intervenció arqueològica: c/ d'en robador núm.35-37

Sector: Any: 2009

UE: 119

Cala: 1 Codi: 138/8

Tipologia: estructura

Definició: mur

COTES

Cota Màxima: 6.07m

Consistència:

Cota Mínima: 5.87m

Color:

ESTRUCTURA

COMPONENTS

Tipus: base d'un mur

Components geològics:

Aparell: pedra i maó massís

Components orgànics:

Lligam: morter de calç

Components artificials:

Preparació:

SEQÜÈNCIA FÍSICA

Amplada màxima:

Igual a:

Llargada màxima:

En contacte amb: 118, 134

Alçada màxima:

Se li adossa: 127, 129

Orientació:

S'adossa a: 126

NEGATIVA

Cobert per: 101

Tipus:

Cobreix a: 122

Fondària:

Tallat per:

Ø boca:

Talla a:

Ø màxim:

Reomplert per:

Ø base:

Reomple a:

CRONOLOGIA

Cronologia: segona fase del s.XIX

Elements i criteris de datació: Tipologia constructiva

DOCUMENTACIÓ GRÀFICA

Fotografia: Num. 9

Planimetria: Num.3

DESCRIPCIÓ

Filades de maó lligat amb morter de calç blanc per sobre del mur UE 122 que corresponen a una reforma portada a terme en una segona fase del segle XIX.

TEA



Difusió Cultural, S.L.

FITXA D'INVENTARI D'UNITATS ESTRATIGRÀFIQUES

Intervenció arqueològica: c/ d'en robador núm.35-37

Sector: Any: 2009

UE: 120

Cala: 1 Codi: 138/8

Tipologia: estructura

Definició: mur

COTES

Cota Màxima: 5.85m

Consistència:

Cota Mínima: 5.67m

Color:

ESTRUCTURA

COMPONENTS

Tipus: mur

Components geològics:

Aparell: pedra i algún maó massís

Components orgànics:

Lligam: morter de calç escàs

Components artificials:

Preparació:

SEQÜÈNCIA FÍSICA

Amplada màxima:

Igual a:

Llargada màxima:

En contacte amb: 113

Alçada màxima:

Se li adossa:

Orientació:

S'adossa a: 114, 138

Cobert per: 113

Cobreix a:

NEGATIVA

Tallat per:

Tipus:

Talla a: 110

Fondària:

Reomplert per:

Ø boca:

Reomple a:

Ø màxim:

Ø base:

CRONOLOGIA

Cronologia: s.XVII-XVIII

Elements i criteris de datació: tipologia constructiva i estratigrafia associada

DOCUMENTACIÓ GRÀFICA

Fotografia: Num.10

Planimetria: Num.3

DESCRIPCIÓ

Mur de carreus de pedra força quadrats amb alternança d'algún maó. Lligat amb morter de calç i argila de color groguenc que localitzem únicament en planta ja que es troba força arrasat.

TEA



Difusió Cultural, S.L.

FITXA D'INVENTARI D'UNITATS ESTRATIGRÀFIQUES

Intervenció arqueològica: c/ d'en robador núm.35-37

Sector: Any: 2009

UE: 122

Cala: 1 Codi: 138/8

Tipologia: estructura

Definició: mur

COTES

Cota Màxima: 5.87m

Cota Mínima: 5.00m

Consistència:

Color:

ESTRUCTURA

Tipus: mur

Aparell: pedra i algún maó massís

Lligam: morter de calç escàs

Preparació:

Amplada màxima:

Llargada màxima:

Alçada màxima:

Orientació:

COMPONENTS

Components geològics:

Components orgànics:

Components artificials:

SEQÜÈNCIA FÍSICA

Igual a:

En contacte amb: 118, 124, 134

Se li adossa: 127, 129, 136

S'adossa a:

Cobert per: 119

Cobreix a:

Tallat per:

Talla a:

Reomplert per:

Reomple a:

NEGATIVA

Tipus:

Fondària:

Ø boca:

Ø màxim:

Ø base:

CRONOLOGIA

Cronologia: s.XVII-XVIII

Elements i criteris de datació: tipologia constructiva i estratigrafia associada

DOCUMENTACIÓ GRÀFICA

Fotografia: Num.11

Planimetria: Num.3

DESCRIPCIÓ

Mur de carreus de pedra força quadrats amb alternança d'alguns maó. Lligat amb morter de calç i argila de color groguenc. Presenta dues cares vistes i, a partir d'un punt s'inicia la fonamentació d'aquest.



Difusió Cultural, S.L.

FITXA D'INVENTARI D'UNITATS ESTRATIGRÀFIQUES

Intervenció arqueològica: c/ d'en robador núm.35-37

Sector:

Any: 2009

UE: 124

Cala: 1

Codi: 138/8

Tipologia: estrat

Definició: estrat d'anivellament

COTES

Cota Màxima: 5.85m

Cota Mínima: 5.10m

Consistència: solta

Color: marró

ESTRUCTURA

Tipus:

Aparell:

Lligam:

Preparació:

Amplada màxima:

Llargada màxima:

Alçada màxima:

Orientació:

COMPONENTS

Components geològics: terra

Components orgànics:

Components artificials: runa

SEQÜÈNCIA FÍSICA

Igual a:

En contacte amb: 119, 122

Se li adossa:

S'adossa a:

Cobert per: 102

Cobreix a: 110, 137, 139

Tallat per:

Talla a:

Reomplert per:

Reomple a:

NEGATIVA

Tipus:

Fondària:

Ø boca:

Ø màxim:

Ø base:

CRONOLOGIA

Cronologia: Primera fase del s.XIX

Elements i criteris de datació: Estructura vinculada

DOCUMENTACIÓ GRÀFICA

Fotografia:

Planimetria: Num.3

DESCRIPCIÓ

Estrat d'anivellament per la instal.lació de la claveguera UE 102

TEA



Difusió Cultural, S.L.

FITXA D'INVENTARI D'UNITATS ESTRATIGRÀFIQUES

Intervenció arqueològica: c/ d'en robador núm.35-37

Sector: Any: 2009

UE: 125

Cala: 1 Codi: 138/8

Tipologia: estrat

Definició: estrat de farciment

COTES

Cota Màxima: 6.27m

Cota Mínima: 5.80m

Consistència: compactat

Color: gris

ESTRUCTURA

Tipus:

Aparell:

Lligam:

Preparació:

Amplada màxima:

Llargada màxima:

Alçada màxima:

Orientació:

COMPONENTS

Components geològics: terra

Components orgànics: matèria orgànica

Components artificials:

SEQÜÈNCIA FÍSICA

Igual a:

En contacte amb:

Se li adossa:

S'adossa a:

Cobert per: 101

Cobreix a:

Tallat per:

Talla a:

Reomplert per:

Reomple a: 102

NEGATIVA

Tipus:

Fondària:

Ø boca:

Ø màxim:

Ø base:

CRONOLOGIA

Cronologia: s.XIX-XX

Elements i criteris de datació: període d'utilització de la claveguera

DOCUMENTACIÓ GRÀFICA

Fotografia:

Planimetria: Num.3

DESCRIPCIÓ

Farciment de la claveguera UE 102

TEA



Difusió Cultural, S.L.

FITXA D'INVENTARI D'UNITATS ESTRATIGRÀFIQUES

Intervenció arqueològica: c/ d'en robador núm.35-37

Sector:	Any: 2009	UE: 126
Cala: 1	Codi: 138/8	Tipologia: mur
Definició: mur	COTES	
Consistència:	Cota Màxima: 5.94m	
Color:	Cota Mínima: 5.74m	
COMPONENTS	ESTRUCTURA	
Components geològics:	Tipus: mur	
Components orgànics:	Aparell: pedra i maó	
Components artificials:	Lligam: morter de calç	
SEQÜÈNCIA FÍSICA	Preparació:	
Igual a:	Amplada màxima:	
En contacte amb: 124, 134,139	Llargada màxima:	
Se li adossa:	Alçada màxima:	
S'adossa a: 117, 130	Orientació:	
Cobert per: 101	NEGATIVA	
Cobreix a: 136	Tipus:	
Tallat per:	Fondària:	
Talla a:	Ø boca:	
Reomplert per:	Ø màxim:	
Reomple a:	Ø base:	
CRONOLOGIA		
Cronologia: segona fase del s.XIX		
Elements i criteris de datació: tipologia constructiva		
DOCUMENTACIÓ GRÀFICA		
Fotografia: Num.12		
Planimetria: Num.3		
DESCRIPCIÓ		
Filades de maó lligat amb morter de calç blanc per sobre del mur UE 136 que corresponen a una reforma portada a terme al segle XIX.		

TEA



Difusió Cultural, S.L.

FITXA D'INVENTARI D'UNITATS ESTRATIGRÀFIQUES

Intervenció arqueològica: c/ d'en robador núm.35-37

Sector: Any: 2009

UE: 127

Cala: 1 Codi: 138/8

Tipologia: estructura

Definició:

COTES

Cota Màxima: 6.13m

Consistència:

Cota Mínima: 4.87m

Color:

ESTRUCTURA

COMPONENTS

Tipus: pou negre

Components geològics:

Aparell: maó massís

Components orgànics:

Lligam: morter de calç

Components artificials:

Preparació:

SEQÜÈNCIA FÍSICA

Amplada màxima:

Igual a:

Llargada màxima:

En contacte amb: 108, 134

Alçada màxima:

Se li adossa: 115

Orientació:

S'adossa a: 119

Cobert per: 101

NEGATIVA

Cobreix a:

Tipus:

Tallat per:

Fondària:

Talla a: 122, 135

Ø boca:

Reomplert per:

Ø màxim:

Reomple a:

Ø base:

CRONOLOGIA

Cronologia: segona fase del s.XIX

Elements i criteris de datació: tipologia constructiva

DOCUMENTACIÓ GRÀFICA

Fotografia: Num.13

Planimetria: Num.3, 6

DESCRIPCIÓ

Pou negre amb parets de maó massís vinculat a un WC datat d'una segona fase dins del segle XIX.

TEA



Difusió Cultural, S.L.

FITXA D'INVENTARI D'UNITATS ESTRATIGRÀFIQUES

Intervenció arqueològica: c/ d'en robador núm.35-37

Sector: Any: 2009

UE: 128

Cala: 1 Codi: 138/8

Tipologia: estrat

Definició: estrat de farciment

COTES

Cota Màxima: 5.73m

Consistència: compactada

Cota Mínima: 5.65m

Color: gris

ESTRUCTURA

COMPONENTS

Tipus:

Components geològics: terra

Aparell:

Components orgànics: matèria orgànica

Lligam:

Components artificials:

Preparació:

SEQÜÈNCIA FÍSICA

Amplada màxima:

Igual a:

Llargada màxima:

En contacte amb:

Alçada màxima:

Se li adossa:

Orientació:

S'adossa a:

Cobert per: 101

NEGATIVA

Cobreix a:

Tipus:

Tallat per:

Fondària:

Talla a:

Ø boca:

Reomplert per:

Ø màxim:

Reomple a: 129

Ø base:

CRONOLOGIA

Cronologia: segona fase del segle XIX

Elements i criteris de datació: estructura vinculada

DOCUMENTACIÓ GRÀFICA

Fotografia:

Planimetria: Num.3

DESCRIPCIÓ

Estrat de farciment de la claveguera UE 129

TEA



Difusió Cultural. S.L.

FITXA D'INVENTARI D'UNITATS ESTRATIGRÀFIQUES

Intervenció arqueològica: c/ d'en robador núm.35-37

Sector: Any: 2009

UE: 129

Cala: 1 Codi: 138/8

Tipologia: estructura

Definició: claveguera

COTES

Cota Màxima: 5.73m

Consistència:

Cota Mínima: 5.61m

Color:

ESTRUCTURA

COMPONENTS

Tipus: claveguera

Components geològics:

Aparell: maó massís

Components orgànics:

Lligam: morter de calç

Components artificials:

Preparació:

SEQÜÈNCIA FÍSICA

Amplada màxima:

Igual a:

Llargada màxima:

En contacte amb: 134

Alçada màxima:

Se li adossa:

Orientació:

S'adossa a: 119, 122, 131

Cobert per: 101

NEGATIVA

Cobreix a:

Tipus:

Tallat per:

Fondària:

Talla a:

Ø boca:

Reomplert per: 128

Ø màxim:

Reomple a:

Ø base:

CRONOLOGIA

Cronologia: segona fase del segle XIX

Elements i criteris de datació: tipologia constructiva

DOCUMENTACIÓ GRÀFICA

Fotografia: Num.14

Planimetria: Num.3

DESCRIPCIÓ

Claveguera construïda amb maó massís lligat amb morter de calç de la que no se'n conserva la tapa.

TEA



Difusió Cultural, S.L.

FITXA D'INVENTARI D'UNITATS ESTRATIGRÀFIQUES

Intervenció arqueològica: c/ d'en robador núm.35-37

Sector: Any: 2009

UE: 130

Cala: 1 Codi: 138/8

Tipologia: estructura

Definició: fonamentació

COTES

Cota Màxima: 5.85m

Cota Mínima: 4.87m

Consistència:

Color:

ESTRUCTURA

Tipus: fonamentació

Aparell: pedra i maó

Lligam: morter de calç

Preparació:

Amplada màxima:

Llargada màxima:

Alçada màxima:

Orientació:

COMPONENTS

Components geològics:

Components orgànics:

Components artificials:

SEQÜÈNCIA FÍSICA

Igual a:

En contacte amb: 134

Se li adossa:

S'adossa a: 137

Cobert per: 101, 102

Cobreix a:

Tallat per: 129

Talla a: 104, 110, 135, 136

Reomplert per:

Reomple a:

NEGATIVA

Tipus:

Fondària:

Ø boca:

Ø màxim:

Ø base:

CRONOLOGIA

Cronologia: primera fase del s.XIX

Elements i criteris de datació: tipologia constructiva

DOCUMENTACIÓ GRÀFICA

Fotografia: Num.15

Planimetria: Num.3, 6

DESCRIPCIÓ

Fonamentació d'un possible envà de pedra i maó lligats amb morter de calç blanquinós. Aquesta talla al mur de pedra corresponent a la UE 136 i, al seu temps, està tallat per la claveguera UE 129.

TEA



Difusió Cultural. S.L.

FITXA D'INVENTARI D'UNITATS ESTRATIGRÀFIQUES

Intervenció arqueològica: c/ d'en robador núm.35-37

Sector: Any: 2009

UE: 131

Cala: 1 Codi: 138/8

Tipologia: estructura

Definició: fonamentació

COTES

Cota Màxima: 6.07,m

Consistència:

Cota Mínima: 5.80m

Color:

ESTRUCTURA

COMPONENTS

Tipus: fonamentació

Components geològics:

Aparell: maó massís

Components orgànics:

Lligam: morter de calç

Components artificials:

Preparació:

SEQÜÈNCIA FÍSICA

Amplada màxima:

Igual a:

Llargada màxima:

En contacte amb: 133, 134

Alçada màxima:

Se li adossa:

Orientació:

S'adossa a: 102

NEGATIVA

Cobert per: 101

Tipus:

Cobreix a:

Fondària:

Tallat per: 132

Ø boca:

Talla a:

Ø màxim:

Reomplert per:

Ø base:

Reomple a:

CRONOLOGIA

Cronologia: segona meitat del s.XIX

Elements i criteris de datació: elements de construcció

DOCUMENTACIÓ GRÀFICA

Fotografia: Num.16

Planimetria: Num.3

DESCRIPCIÓ

Base d'un possible envà construïda amb pedra i maó i una gran quantitat de morter de calç blanquinós.

TEA



Difusió Cultural, S.L.

FITXA D'INVENTARI D'UNITATS ESTRATIGRÀFIQUES

Intervenció arqueològica: c/ d'en robador núm.35-37

Sector: Any: 2009

UE: 132

Cala: 1 Codi: 138/8

Tipologia: negativa

Definició: rasa

COTES

Cota Màxima: 6.11m

Cota Mínima: 5.30m

Consistència:

Color:

ESTRUCTURA

COMPONENTS

Components geològics:

Components orgànics:

Components artificials:

Tipus:

Aparell:

Lligam:

Preparació:

Amplada màxima:

Llargada màxima:

Alçada màxima:

Orientació:

SEQÜÈNCIA FÍSICA

Igual a:

En contacte amb:

Se li adossa:

S'adossa a:

Cobert per: 101

Cobreix a:

Tallat per:

Talla a: 131, 135

Reomplert per: 133

Reomple a:

NEGATIVA

Tipus: rasa

Fondària:

Ø boca:

Ø màxim:

Ø base:

CRONOLOGIA

Cronologia: segona meitat del s.XIX

Elements i criteris de datació: material localitzat

DOCUMENTACIÓ GRÀFICA

Fotografia:

Planimetria: Num.3, 6

DESCRIPCIÓ

Rasa d'instal.lació d'una possible claveguera de la qual en queda l'enderroc

TEA



Difusió Cultural, S.L.

FITXA D'INVENTARI D'UNITATS ESTRATIGRÀFIQUES

Intervenció arqueològica: c/ d'en robador núm.35-37

Sector: Any: 2009

UE: 133

Cala: 1 Codi: 138/8

Tipologia: estrat

Definició: enderroc

COTES

Cota Màxima: 6.11m

Consistència: humit

Cota Mínima: 5.30m

Color: gris

ESTRUCTURA

COMPONENTS

Components geològics: terra

Components orgànics: matèria orgànica

Components artificials: maons

Tipus:

Aparell:

Lligam:

Preparació:

Amplada màxima:

Llargada màxima:

Alçada màxima:

Orientació:

SEQÜÈNCIA FÍSICA

Igual a:

En contacte amb: 130

Se li adossa:

S'adossa a:

Cobert per: 101

Cobreix a: 135

Tallat per:

Talla a:

Reomplert per:

Reomple a: 132

NEGATIVA

Tipus:

Fondària:

Ø boca:

Ø màxim:

Ø base:

CRONOLOGIA

Cronologia: segona meitat del s.XIX

Elements i criteris de datació: material localitzat

DOCUMENTACIÓ GRÀFICA

Fotografia:

Planimetria: Num.3,6

DESCRIPCIÓ

Enderroc d'una possible claveguera

TEA



Difusió Cultural. S.L.

FITXA D'INVENTARI D'UNITATS ESTRATIGRÀFIQUES

Intervenció arqueològica: c/ d'en robador núm.35-37

Sector: Any: 2009

UE: 134

Cala: 1 Codi: 138/8

Tipologia: estrat

Definició: estrat d'anivellament

COTES

Cota Màxima: 5.87m

Consistència: força solta

Cota Mínima: 5.52m

Color: grisós

ESTRUCTURA

COMPONENTS

Tipus:

Components geològics: terra

Aparell:

Components orgànics:

Lligam:

Components artificials: fragments de morter i maon

Preparació:

SEQÜÈNCIA FÍSICA

Amplada màxima:

Igual a:

Llargada màxima:

En contacte amb: 119,122,126,129,130,131,136

Alçada màxima:

Se li adossa:

Orientació:

S'adossa a:

NEGATIVA

Cobert per: 101

Tipus:

Cobreix a: 135

Fondària:

Tallat per:

Ø boca:

Talla a:

Ø màxim:

Reomplert per:

Ø base:

Reomple a:

CRONOLOGIA

Cronologia: segona meitat del s.XIX

Elements i criteris de datació: estructures relacionades

DOCUMENTACIÓ GRÀFICA

Fotografia:

Planimetria: Num.3

DESCRIPCIÓ

Estrat vinculat al conjunt d'estructures de la segona meitat del segle XIX d'aquest spai

TEA



Difusió Cultural, S.L.

FITXA D'INVENTARI D'UNITATS ESTRATIGRÀFIQUES

Intervenció arqueològica: c/ d'en robador núm.35-37

Sector: Any: 2009

UE: 135

Cala: 1 Codi: 138/8

Tipologia: estrat

Definició: estrat

COTES

Cota Màxima: 5.54m

Cota Mínima: 4.71m

Consistència: compactat

Color: marró clar

ESTRUCTURA

Tipus:

Aparell:

Lligam:

Preparació:

Amplada màxima:

Llargada màxima:

Alçada màxima:

Orientació:

COMPONENTS

Components geològics: terra

Components orgànics:

Components artificials:

SEQÜÈNCIA FÍSICA

Igual a:

En contacte amb:

Se li adossa:

S'adossa a:

Cobert per: 133, 134

Cobreix a: 104

Tallat per: 127, 132

Talla a:

Reomplert per:

Reomple a:

NEGATIVA

Tipus:

Fondària:

Ø boca:

Ø màxim:

Ø base:

CRONOLOGIA

Cronologia: segle XVII-XVIII

Elements i criteris de datació: estructures vinculades i material localitzat

DOCUMENTACIÓ GRÀFICA

Fotografia:

Planimetria: Num.6

DESCRIPCIÓ

Estrat de color marró clar associat a les estructures del segle XVII-XVIII

TEA



Difusió Cultural, S.L.

FITXA D'INVENTARI D'UNITATS ESTRATIGRÀFIQUES

Intervenció arqueològica: c/ d'en robador núm.35-37

Sector: Any: 2009

UE: 136

Cala: 1 Codi: 138/8

Tipologia: estructura

Definició: mur

COTES

Cota Màxima: 5.74m

Consistència:

Cota Mínima: 5.49m

Color:

ESTRUCTURA

COMPONENTS

Tipus: mur

Components geològics:

Aparell: pedra i algún maó massís

Components orgànics:

Lligam: morter de calç escàs

Components artificials:

Preparació:

SEQÜÈNCIA FÍSICA

Amplada màxima:

Igual a:

Llargada màxima:

En contacte amb: 124, 134

Alçada màxima:

Se li adossa:

Orientació:

S'adossa a: 122

NEGATIVA

Cobert per: 126

Tipus:

Cobreix a: 137, 139

Fondària:

Tallat per: 130

Ø boca:

Talla a: 137, 139

Ø màxim:

Reomplert per:

Ø base:

Reomple a:

CRONOLOGIA

Cronologia: s.XVII-XVIII

Elements i criteris de datació: tipologia constructiva i estratigrafia associada

DOCUMENTACIÓ GRÀFICA

Fotografia: Num.17

Planimetria: Num.3

DESCRIPCIÓ

Mur de carreus de pedra força quadrats amb alternança d'algún maó. Lligat amb morter de calç i argila de color groguenc. Presenta una cara vista i, a partir d'un punt s'inicia la fonamentació d'aquest.

TEA



Difusió Cultural. S.L.

FITXA D'INVENTARI D'UNITATS ESTRATIGRÀFIQUES

Intervenció arqueològica: c/ d'en robador núm.35-37

Sector: Any: 2009

UE: 137

Cala: 1 Codi: 138/8

Tipologia: estructura

Definició: pou

COTES

Cota Màxima: 5.74m

Consistència:

Cota Mínima: 4.67m

Color:

ESTRUCTURA

COMPONENTS

Tipus: pou

Components geològics:

Aparell: pedra

Components orgànics:

Lligam:

Components artificials:

Preparació:

SEQÜÈNCIA FÍSICA

Amplada màxima:

Igual a:

Llargada màxima:

En contacte amb: 108, 109, 124

Alçada màxima:

Se li adossa: 130

Orientació:

S'adossa a:

NEGATIVA

Cobert per: 102, 136

Tipus:

Cobreix a:

Fondària:

Tallat per: 102, 107, 136

Ø boca:

Talla a:

Ø màxim:

Reomplert per: 139

Ø base:

Reomple a:

CRONOLOGIA

Cronologia: s.XV-XVI

Elements i criteris de datació: tipologia constructiva

DOCUMENTACIÓ GRÀFICA

Fotografia: Num.18

Planimetria: Num.3

DESCRIPCIÓ

Pou d'aigua de planta circular construït amb pedra, amb un diàmetre interior de 110 cm i exterior de 150cm

TEA



Difusió Cultural, S.L.

FITXA D'INVENTARI D'UNITATS ESTRATIGRÀFIQUES

Intervenció arqueològica: c/ d'en robador núm.35-37

Sector:	Any: 2009	UE: 138
Cala: 1	Codi: 138/8	Tipologia: estructura
Definició: mur	COTES	
	Cota Màxima: 4.89m	
Consistència:	Cota Mínima: 4.67m	
Color:	ESTRUCTURA	
COMPONENTS	Tipus: mur	
Components geològics:	Aparell: pedra i algún maó massís	
Components orgànics:	Lligam: morter de calç escàs	
Components artificials:	Preparació:	
SEQÜÈNCIA FÍSICA	Amplada màxima:	
Igual a:	Llargada màxima:	
En contacte amb: 113	Alçada màxima:	
Se li adossa:	Orientació:	
S'adossa a: 120	NEGATIVA	
Cobert per: 108, 109	Tipus:	
Cobreix a:	Fondària:	
Tallat per: 107	Ø boca:	
Talla a:	Ø màxim:	
Reomplert per:	Ø base:	
Reomple a:		
CRONOLOGIA		
Cronologia: s.XVII-XVIII		
Elements i criteris de datació: tipologia constructiva i estratigrafia associada		
DOCUMENTACIÓ GRÀFICA		
Fotografia: Num.19		
Planimetria: Num.3		
DESCRIPCIÓ		
<p>Mur de pedra i algun maó arrasat en el moment d'instal·lació de les canalitzacions UE 116 i UE 109. El localitzem en un petit espai i comprovem que s'adossa al mur corresponent a la UE 120.</p>		

TEA



Difusió Cultural, S.L.

FITXA D'INVENTARI D'UNITATS ESTRATIGRÀFIQUES

Intervenció arqueològica: c/ d'en robador núm.35-37

Sector: Any: 2009

UE: 139

Cala: 1 Codi: 138/8

Tipologia: estrat

Definició: farciment del pou

COTES

Cota Màxima: 5.74m

Consistència: poc compactada

Cota Mínima: 4.67m

Color: marró fosc

ESTRUCTURA

COMPONENTS

Components geològics: terra

Components orgànics:

Components artificials: material ceràmic

Tipus:

Aparell:

Lligam:

Preparació:

Amplada màxima:

Llargada màxima:

Alçada màxima:

Orientació:

SEQÜÈNCIA FÍSICA

Igual a:

En contacte amb:

Se li adossa:

S'adossa a:

Cobert per: 102, 136

Cobreix a:

Tallat per: 102, 107, 136

Talla a:

Reomplert per:

Reomple a: 137

NEGATIVA

Tipus:

Fondària:

Ø boca:

Ø màxim:

Ø base:

CRONOLOGIA

Cronologia: s.XVI-XVII

Elements i criteris de datació: estructures vinculades

DOCUMENTACIÓ GRÀFICA

Fotografia:

Planimetria: Num.3

DESCRIPCIÓ

Farciment del pou UE 137

TEA



Difusió Cultural. S.L.

FITXA D'INVENTARI D'UNITATS ESTRATIGRÀFIQUES

Intervenció arqueològica: c/ d'en robador núm.35-37

Sector: Any: 2009

UE: 201

Cala: 2

Codi: 138/8

Tipologia: estrat

Definició: estrat superficial

COTES

Cota Màxima: 6,27 m

Consistència:

Cota Mínima:

Color:

ESTRUCTURA

COMPONENTS

Components geològics: terra

Components orgànics:

Components artificials: runa

Tipus:

Aparell:

Lligam:

Preparació:

Amplada màxima:

Llargada màxima:

Alçada màxima:

Orientació:

SEQÜÈNCIA FÍSICA

Igual a:

En contacte amb:

Se li adossa:

S'adossa a:

Cobert per:

Cobreix a: 202,204,213,222,223,224,229,230,233

Tallat per:

Talla a:

Reomplert per:

Reomple a:

NEGATIVA

Tipus:

Fondària:

Ø boca:

Ø màxim:

Ø base:

CRONOLOGIA

Cronologia: s.XIX-XX

Elements i criteris de datació: material localitzat

DOCUMENTACIÓ GRÀFICA

Fotografia:

Planimetria: Num.

DESCRIPCIÓ

Estrat d'anivellament del paviment que en el moment de la intervenció es troba desaparegut

TEA



Difusió Cultural. S.L.

FITXA D'INVENTARI D'UNITATS ESTRATIGRÀFIQUES

Intervenció arqueològica: c/ d'en robador núm.35-37

Sector: Any: 2009

UE: 202

Cala: 2 Codi: 138/8

Tipologia: estrat

Definició: estrat

COTES

Cota Màxima: 6.20m

Consistència: força compactada

Cota Mínima: 5.70m

Color: marró fosc

ESTRUCTURA

COMPONENTS

Components geològics: terra

Tipus:

Components orgànics: carbonets

Aparell:

Components artificials: ceràmica

Lligam:

Preparació:

SEQÜÈNCIA FÍSICA

Igual a: 110, 312

Amplada màxima:

En contacte amb: 213

Llargada màxima:

Se li adossa:

Alçada màxima:

S'adossa a:

Orientació:

Cobert per: 201

NEGATIVA

Cobreix a: 206,210,211,216,217,220,225,226,227,231

Tipus:

Tallat per: 204,208,212,222,228,229,233

Fondària:

Talla a:

Ø boca:

Reomplert per:

Ø màxim:

Reomple a:

Ø base:

CRONOLOGIA

Cronologia: s.XVII-XVIII

Elements i criteris de datació: relació amb les estructures i material localitzat

DOCUMENTACIÓ GRÀFICA

Fotografia:

Planimetria: Num.4,7

DESCRIPCIÓ

Estrat de terra de color marró fosc que es localitza en gran part del solar amb ceràmica corresponent al segle XVII-XVIII

TEA



Difusió Cultural. S.L.

FITXA D'INVENTARI D'UNITATS ESTRATIGRÀFIQUES

Intervenció arqueològica: c/ d'en robador núm.35-37

Sector: Any: 2009

UE: 203

Cala: 2

Codi: 138/8

Tipologia: estrat

Definició: nivell sedimentari d'argiles

COTES

Cota Màxima: 5.72m

Cota Mínima: 4.67m

Consistència: compactada

Color: marró ataronjat

ESTRUCTURA

Tipus:

Aparell:

Lligam:

Preparació:

Amplada màxima:

Llargada màxima:

Alçada màxima:

Orientació:

COMPONENTS

Components geològics: argiles

Components orgànics:

Components artificials:

SEQÜÈNCIA FÍSICA

Igual a: 104, 310

En contacte amb:

Se li adossa:

S'adossa a:

Cobert per: 213,216

Cobreix a:

Tallat per: 204,208,209,212,222,229

Talla a:

Reomplert per:

Reomple a:

NEGATIVA

Tipus:

Fondària:

Ø boca:

Ø màxim:

Ø base:

CRONOLOGIA

Cronologia: època romana fins a època moderna

Elements i criteris de datació:

DOCUMENTACIÓ GRÀFICA

Fotografia:

Planimetria: Num.4,7

DESCRIPCIÓ

Nivell d'argiles sedimentàries sense material antròpic fins al nivell en que s'arriba a la cala 2



Difusió Cultural. S.L.

FITXA D'INVENTARI D'UNITATS ESTRATIGRÀFIQUES

Intervenció arqueològica: c/ d'en robador núm.35-37

Sector: Any: 2009

UE: 204

Cala: 2 **Codi:** 138/8

Tipologia: estructura

Definició: fonamentació

COTES

Cota Màxima: 6.77m

Consistència:

Cota Mínima: 5.53m

Color:

ESTRUCTURA

COMPONENTS

Tipus: fonamentació

Components geològics:

Aparell: pedra i maó

Components orgànics:

Lligam: morter de calç

Components artificials:

Preparació:

SEQÜÈNCIA FÍSICA

Amplada màxima:

Igual a:

Llargada màxima:

En contacte amb:

Alçada màxima:

Se li adossa: 208,228,233,111,130

Orientació:

S'adossa a: 307

NEGATIVA

Cobert per:

Tipus:

Cobreix a: 203,206,207

Fondària:

Tallat per:

Ø boca:

Talla a: 202,203,216,114

Ø màxim:

Reomplert per:

Ø base:

Reomple a:

CRONOLOGIA

Cronologia: primera meitat del segle XIX

Elements i criteris de datació: materials constructius

DOCUMENTACIÓ GRÀFICA

Fotografia: Num.20

Planimetria: Num.4

DESCRIPCIÓ

Fonamentació de la paret mitgera que separava l'edifici corresponent al número 35 del carrer d'en Robador de la finca número 37. La paret vinculada a aquesta fonamentació va ser enderrocada amb anterioritat a l'inici dels treballs arqueològics.

En iniciar els treballs d'excavació part d'aquesta estructura restava al descobert. Es tracta d'una fonamentació construïda amb pedra i maó lligats amb morter de calç de color rosat.

TEA



Difusió Cultural. S.L.

FITXA D'INVENTARI D'UNITATS ESTRATIGRÀFIQUES

Intervenció arqueològica: c/ d'en robador núm.35-37

Sector: Any: 2009

UE: 206

Cala: 2 Codi: 138/8

Tipologia: estructura

Definició: base d'un mur

COTES

Cota Màxima: 5.80m

Cota Mínima: 5.47m

Consistència:

Color:

ESTRUCTURA

Tipus: base d'un mur

Aparell: pedra

Lligam: escàs morter de calç i argila

Preparació:

Amplada màxima:

Llargada màxima:

Alçada màxima:

Orientació:

COMPONENTS

Components geològics:

Components orgànics:

Components artificials:

SEQÜÈNCIA FÍSICA

Igual a: 210,211,217,225,226,227,231,306,307,345

En contacte amb:

Se li adossa:

S'adossa a:

Cobert per: 202, 204

Cobreix a: 216

Tallat per:

Talla a: 204

Reomplert per:

Reomple a:

NEGATIVA

Tipus:

Fondària:

Ø boca:

Ø màxim:

Ø base:

CRONOLOGIA

Cronologia: s.XV-XVI

Elements i criteris de datació: tipologia constructiva, materials i estratigrafia

DOCUMENTACIÓ GRÀFICA

Fotografia: Num.21

Planimetria: Num.4

DESCRIPCIÓ

Estructura arrasada de pedra amb poques restes de morter de color ataronjat.

TEA



Difusió Cultural, S.L.

FITXA D'INVENTARI D'UNITATS ESTRATIGRÀFIQUES

Intervenció arqueològica: c/ d'en robador núm.35-37

Sector: Any: 2009

UE: 208

Cala: 2 Codi: 138/8

Tipologia: estructura

Definició: fonamentació

COTES

Cota Màxima: 6.17m

Consistència:

Cota Mínima: 5.53m

Color:

ESTRUCTURA

COMPONENTS

Tipus: fonamentació

Components geològics:

Aparell: pedra i maó

Components orgànics:

Lligam: morter de calç

Components artificials:

Preparació:

SEQÜÈNCIA FÍSICA

Amplada màxima:

Igual a:

Llargada màxima:

En contacte amb:

Alçada màxima:

Se li adossa:

Orientació:

S'adossa a: 204

NEGATIVA

Cobert per: 201

Tipus:

Cobreix a:

Fondària:

Tallat per:

Ø boca:

Talla a: 209,218, 202,203,216

Ø màxim:

Reomplert per:

Ø base:

Reomple a:

CRONOLOGIA

Cronologia: primera meitat del segle XIX

Elements i criteris de datació: materials constructius

DOCUMENTACIÓ GRÀFICA

Fotografia: Num.22

Planimetria: Num.4

DESCRIPCIÓ

Fonamentació d'un mur de la finca vinculada a una paret de la qual se'n conserva algun fragment. Està construïda amb pedra i maó lligat amb morter rosat.

TEA



Difusió Cultural, S.L.

FITXA D'INVENTARI D'UNITATS ESTRATIGRÀFIQUES

Intervenció arqueològica: c/ d'en robador núm.35-37

Sector:	Any: 2009	UE: 209
Cala: 2	Codi: 138/8	Tipologia: estructura
Definició: pou	COTES	
Consistència:	Cota Màxima: 6.07m	
Color:	Cota Mínima: 4.67m	
COMPONENTS	ESTRUCTURA	
Components geològics:	Tipus: pou	
Components orgànics:	Aparell: pedra i algún maó	
Components artificials:	Lligam: morter de calç i argila	
SEQÜÈNCIA FÍSICA	Preparació:	
Igual a:	Amplada màxima:	
En contacte amb: 215	Llargada màxima:	
Se li adossa:	Alçada màxima:	
S'adossa a:	Orientació:	
Cobert per: 213	NEGATIVA	
Cobreix a:	Tipus:	
Tallat per: 212	Fondària:	
Talla a:	Ø boca:	
Reomplert per: 218	Ø màxim:	
Reomple a: 214	Ø base:	
CRONOLOGIA		
Cronologia: segles XVII-XVIII		
Elements i criteris de datació: Tipologia constructiva i relacions estratigràfiques		
DOCUMENTACIÓ GRÀFICA		
Fotografia: Num.23		
Planimetria: Num.4,7		
DESCRIPCIÓ		
<p>Pou construït amb carreus de pedra lligats amb morter de color taronja clar.</p> <p>Es troba afectat per una negativa (UE 212) que sembla que es va portar a terme poc abans de l'inici de la intervenció arqueològica, potser en el moment d'instal·lació dels micropilots, que fou reomplerta amb runa de la pròpia obra (UE 213). Just per sota, localitzem al farciment d'amortització del pou (UE 218).</p> <p>Per la construcció del pou es va fer una rasa (UE 214) que fou reomplerta amb la pròpia terra que van extreure (UE 215).</p>		



Difusió Cultural, S.L.

FITXA D'INVENTARI D'UNITATS ESTRATIGRÀFIQUES

Intervenció arqueològica: c/ d'en robador núm.35-37

Sector: Any: 2009

UE: 210

Cala: 2 **Codi:** 138/8

Tipologia: estructura

Definició: base d'un mur

COTES

Cota Màxima: 5.95m

Cota Mínima: 5.76m

Consistència:

Color:

ESTRUCTURA

Tipus: base d'un mur

Aparell: pedra

Lligam: escàs morter de calç i argila

Preparació:

Amplada màxima:

Llargada màxima:

Alçada màxima:

Orientació:

COMPONENTS

Components geològics:

Components orgànics:

Components artificials:

SEQÜÈNCIA FÍSICA

Igual a: 206,211,217,225,226,227,231,306,307,340

En contacte amb:

Se li adossa: 217

S'adossa a:

Cobert per: 202

Cobreix a: 216

Tallat per:

Talla a:

Reomplert per:

Reomple a:

NEGATIVA

Tipus:

Fondària:

Ø boca:

Ø màxim:

Ø base:

CRONOLOGIA

Cronologia: s.XV-XVI

Elements i criteris de datació: tipologia constructiva, materials i estratigrafia

DOCUMENTACIÓ GRÀFICA

Fotografia: Num.24

Planimetria: Num.4

DESCRIPCIÓ

Fonamentació d'un mur. Es tracta d'una estructura arrasada de pedra lligada amb un morter de color ataronjat de la qual se'n conserva una sola filada.

Aquesta s'estén en direcció nord-sud, funcionant amb la UE 217 amb la qual fa cantonada.

TEA



Difusió Cultural, S.L.

FITXA D'INVENTARI D'UNITATS ESTRATIGRÀFIQUES

Intervenció arqueològica: c/ d'en robador núm.35-37

Sector: Any: 2009

UE: 211

Cala: 2 Codi: 138/8

Tipologia: estructura

Definició: base d'un mur

COTES

Cota Màxima: 6.00m

Consistència:

Cota Mínima: 5.77m

Color:

ESTRUCTURA

COMPONENTS

Tipus: base d'un mur

Components geològics:

Aparell: pedra

Components orgànics:

Lligam: escàs morter de calç i argila

Components artificials:

Preparació:

SEQÜÈNCIA FÍSICA

Igual a: 206,210,217,225,226,227,231,306,307,340

Amplada màxima:

En contacte amb:

Llargada màxima:

Se li adossa:

Alçada màxima:

S'adossa a:

Orientació:

Cobert per: 202

NEGATIVA

Cobreix a: 216

Tipus:

Tallat per:

Fondària:

Talla a:

Ø boca:

Reomplert per:

Ø màxim:

Reomple a:

Ø base:

CRONOLOGIA

Cronologia: s.XV-XVI

Elements i criteris de datació: tipologia constructiva, materials i estratigrafia

DOCUMENTACIÓ GRÀFICA

Fotografia: Num.25

Planimetria: Num.4

DESCRIPCIÓ

Estructura molt arrasada de pedra amb restes de morter de color ataronjat. El poc que es conserva d'aquesta, no ens permet afirmar que es tracti d'un mur.

TEA



Difusió Cultural, S.L.

FITXA D'INVENTARI D'UNITATS ESTRATIGRÀFIQUES

Intervenció arqueològica: c/ d'en robador núm.35-37

Sector: Any: 2009

UE: 212

Cala: 2 Codi: 138/8

Tipologia: negativa

Definició: retall

COTES

Cota Màxima: 6.27m

Consistència:

Cota Mínima: 5.61m

Color:

ESTRUCTURA

COMPONENTS

Components geològics:

Tipus:

Components orgànics:

Aparell:

Components artificials:

Lligam:

Preparació:

SEQÜÈNCIA FÍSICA

Igual a:

Amplada màxima:

En contacte amb:

Llargada màxima:

Se li adossa:

Alçada màxima:

S'adossa a:

Orientació:

Cobert per:

NEGATIVA

Cobreix a:

Tipus: retall

Tallat per:

Fondària:

Talla a: 202,203,209,214,215,216,218

Ø boca:

Reomplert per: 213

Ø màxim:

Reomple a:

Ø base:

CRONOLOGIA

Cronologia: s.XX

Elements i criteris de datació: material del farciment

DOCUMENTACIÓ GRÀFICA

Fotografia:

Planimetria: Num.4,7

DESCRIPCIÓ

Retall del segle XX

TEA



Difusió Cultural, S.L.

FITXA D'INVENTARI D'UNITATS ESTRATIGRÀFIQUES

Intervenció arqueològica: c/ d'en robador núm.35-37

Sector: Any: 2009

UE: 213

Cala: 2

Codi: 138/8

Tipologia: farciment

Definició: farciment

COTES

Cota Màxima: 6.27m

Cota Mínima: 5.61m

Consistència:

Color:

ESTRUCTURA

COMPONENTS

Components geològics:

Components orgànics:

Components artificials: runa del segle XX

Tipus:

Aparell:

Lligam:

Preparació:

Amplada màxima:

Llargada màxima:

Alçada màxima:

Orientació:

SEQÜÈNCIA FÍSICA

Igual a:

En contacte amb: 202,203,209,215,218

Se li adossa:

S'adossa a:

Cobert per:

Cobreix a:

Tallat per:

Talla a:

Reomplert per:

Reomple a: 212

NEGATIVA

Tipus:

Fondària:

Ø boca:

Ø màxim:

Ø base:

CRONOLOGIA

Cronologia: s.XX

Elements i criteris de datació: material localitzat

DOCUMENTACIÓ GRÀFICA

Fotografia:

Planimetria: Num.4,7

DESCRIPCIÓ

Farciment del retall del segle XX UE 212

TEA



Difusió Cultural, S.L.

FITXA D'INVENTARI D'UNITATS ESTRATIGRÀFIQUES

Intervenció arqueològica: c/ d'en robador núm.35-37

Sector: Any: 2009

UE: 214

Cala: 2 Codi: 138/8

Tipologia: rasa

Definició:

COTES

Cota Màxima: 6.07m

Consistència:

Cota Mínima: 4.67m

Color:

ESTRUCTURA

COMPONENTS

Tipus:

Components geològics:

Aparell:

Components orgànics:

Lligam:

Components artificials:

Preparació:

SEQÜÈNCIA FÍSICA

Amplada màxima:

Igual a:

Llargada màxima:

En contacte amb:

Alçada màxima:

Se li adossa:

Orientació:

S'adossa a:

NEGATIVA

Cobert per: 213

Tipus: rasa

Cobreix a:

Fondària:

Tallat per: 212

Ø boca:

Talla a:

Ø màxim:

Reomplert per: 209,215

Ø base:

Reomple a:

CRONOLOGIA

Cronologia: s.XVII-XVIII

Elements i criteris de datació: estructura vinculada

DOCUMENTACIÓ GRÀFICA

Fotografia:

Planimetria: Num.7

DESCRIPCIÓ

Rasa d'instal.lació del pou UE 209

TEA



Difusió Cultural, S.L.

FITXA D'INVENTARI D'UNITATS ESTRATIGRÀFIQUES

Intervenció arqueològica: c/ d'en robador núm.35-37

Sector: Any: 2009

UE: 215

Cala: 2 Codi: 138/8

Tipologia: estrat

Definició: farciment

COTES

Cota Màxima: 6.07m

Cota Mínima: 4.67m

Consistència: compactada

Color: marró ataronjat

ESTRUCTURA

Tipus:

Aparell:

Lligam:

Preparació:

Amplada màxima:

Llargada màxima:

Alçada màxima:

Orientació:

COMPONENTS

Components geològics: argiles

Components orgànics:

Components artificials:

SEQÜÈNCIA FÍSICA

Igual a:

En contacte amb: 209

Se li adossa:

S'adossa a:

Cobert per: 213

Cobreix a:

Tallat per: 212

Talla a:

Reomplert per:

Reomple a: 214

NEGATIVA

Tipus:

Fondària:

Ø boca:

Ø màxim:

Ø base:

CRONOLOGIA

Cronologia: s.XVII-XVIII

Elements i criteris de datació: estructura vinculada

DOCUMENTACIÓ GRÀFICA

Fotografia:

Planimetria: Num.7

DESCRIPCIÓ

Farciment de la rasa d'instal.lació del pou UE 209

TEA



Difusió Cultural. S.L.

FITXA D'INVENTARI D'UNITATS ESTRATIGRÀFIQUES

Intervenció arqueològica: c/ d'en robador núm.35-37

Sector: Any: 2009

UE: 216

Cala: 2 Codi: 138/8

Tipologia: estrat

Definició: possible nivell d'ús

COTES

Cota Màxima: 5.80m

Consistència: molt compactat

Cota Mínima: 5.60m

Color: marró fosc

ESTRUCTURA

COMPONENTS

Tipus:

Components geològics: terra

Aparell:

Components orgànics:

Lligam:

Components artificials:

Preparació:

SEQÜÈNCIA FÍSICA

Amplada màxima:

Igual a:

Llargada màxima:

En contacte amb: 215

Alçada màxima:

Se li adossa:

Orientació:

S'adossa a:

Cobert per: 202,206,210,211,217,225,226,227,231

NEGATIVA

Cobreix a: 203

Tipus:

Tallat per: 204,208,214,222,228,29

Fondària:

Talla a:

Ø boca:

Reomplert per:

Ø màxim:

Reomple a:

Ø base:

CRONOLOGIA

Cronologia: segle XV-XVI

Elements i criteris de datació: material ceràmic i estructures vinculades

DOCUMENTACIÓ GRÀFICA

Fotografia:

Planimetria: Num.4,7

DESCRIPCIÓ

Nivell de terra compactada sobre la que s'assenten diferents estructures del segle XV-XVI

TEA



Difusió Cultural, S.L.

FITXA D'INVENTARI D'UNITATS ESTRATIGRÀFIQUES

Intervenció arqueològica: c/ d'en robador núm.35-37

Sector: Any: 2009

UE: 217

Cala: 2 Codi: 138/8

Tipologia: estructura

Definició: base d'un mur

COTES

Cota Màxima: 6.10m

Cota Mínima: 5.76m

Consistència:

Color:

ESTRUCTURA

Tipus: base d'un mur

Aparell: pedra

Lligam: escàs morter de calç i argila

Preparació:

Amplada màxima:

Llargada màxima:

Alçada màxima:

Orientació:

COMPONENTS

Components geològics:

Components orgànics:

Components artificials:

SEQÜÈNCIA FÍSICA

Igual a: 206,210,211,225,226,227,231,306,307,340

En contacte amb:

Se li adossa: 225,227

S'adossa a: 210

Cobert per: 202

Cobreix a: 216

Tallat per:

Talla a:

Reomplert per:

Reomple a:

NEGATIVA

Tipus:

Fondària:

Ø boca:

Ø màxim:

Ø base:

CRONOLOGIA

Cronologia: s.XV-XVI

Elements i criteris de datació: tipologia constructiva, materials i estratigrafia

DOCUMENTACIÓ GRÀFICA

Fotografia: Num.26

Planimetria: Num.4

DESCRIPCIÓ

Fonamentació d'un mur. Es tracta d'una estructura arrasada de pedra lligada amb un morter de color ataronjat de la qual se'n conserva, com a màxim, dues filades.

Aquesta estructura s'estén en direcció oest-est, funcionant amb la UE 210 amb la qual fa cantonada.

TEA



Difusió Cultural, S.L.

FITXA D'INVENTARI D'UNITATS ESTRATIGRÀFIQUES

Intervenció arqueològica: c/ d'en robador núm.35-37

Sector:	Any: 2009	UE: 218
Cala: 2	Codi: 138/8	Tipologia: estrat
Definició: farciment	COTES	
Consistència: compactat	Cota Màxima: 5.59m	
Color: marró	Cota Mínima: 4.67m	
COMPONENTS	ESTRUCTURA	
Components geològics: terra	Tipus:	
Components orgànics:	Aparell:	
Components artificials: ceràmica	Lligam:	
SEQÜÈNCIA FÍSICA	Preparació:	
Igual a:	Amplada màxima:	
En contacte amb:	Llargada màxima:	
Se li adossa:	Alçada màxima:	
S'adossa a:	Orientació:	
Cobert per: 213	NEGATIVA	
Cobreix a:	Tipus:	
Tallat per: 212	Fondària:	
Talla a:	Ø boca:	
Reomplert per:	Ø màxim:	
Reomple a: 209	Ø base:	
CRONOLOGIA		
Cronologia: s.XVIII-XIX		
Elements i criteris de datació: material ceràmic		
DOCUMENTACIÓ GRÀFICA		
Fotografia:		
Planimetria: Num.4,7		
DESCRIPCIÓ		
Farciment del pou UE 209		

TEA



Difusió Cultural, S.L.

FITXA D'INVENTARI D'UNITATS ESTRATIGRÀFIQUES

Intervenció arqueològica: c/ d'en robador núm.35-37

Sector: Any: 2009

UE: 220

Cala: 2 Codi: 138/8

Tipologia: estrat

Definició: farciment

COTES

Cota Màxima: 5.90m

Cota Mínima: 5.76m

Consistència: força compactat

Color: marró fosc

ESTRUCTURA

Tipus:

Aparell:

Lligam:

Preparació:

Amplada màxima:

Llargada màxima:

Alçada màxima:

Orientació:

COMPONENTS

Components geològics: terra, pedra

Components orgànics:

Components artificials: maons, ceràmica

SEQÜÈNCIA FÍSICA

Igual a:

En contacte amb: 225,226,227

Se li adossa:

S'adossa a:

Cobert per: 202

Cobreix a:

Tallat per: 204

Talla a:

Reomplert per:

Reomple a:

NEGATIVA

Tipus:

Fondària:

Ø boca:

Ø màxim:

Ø base:

CRONOLOGIA

Cronologia: s.XVI-XVII

Elements i criteris de datació: material localitzat

DOCUMENTACIÓ GRÀFICA

Fotografia:

Planimetria: Num.4

DESCRIPCIÓ

Farciment per anivellar el terreny amb abundant ceràmica



Difusió Cultural, S.L.

FITXA D'INVENTARI D'UNITATS ESTRATIGRÀFIQUES

Intervenció arqueològica: c/ d'en robador núm.35-37

Sector: Any: 2009

UE: 222

Cala: 2 **Codi:** 138/8

Tipologia: estructura

Definició: pou negre

COTES

Cota Màxima: 6.13m

Consistència:

Cota Mínima: 4.67m

Color:

ESTRUCTURA

COMPONENTS

Tipus: pou negre

Components geològics:

Aparell: pedra i maó

Components orgànics:

Lligam: morter de calç

Components artificials:

Preparació:

SEQÜÈNCIA FÍSICA

Amplada màxima:

Igual a:

Llargada màxima:

En contacte amb:

Alçada màxima:

Se li adossa: 224,233

Orientació:

S'adossa a:

NEGATIVA

Cobert per: 201

Tipus:

Cobreix a:

Fondària:

Tallat per:

Ø boca:

Talla a: 202,203,216,231

Ø màxim:

Reomplert per: 223

Ø base:

Reomple a:

CRONOLOGIA

Cronologia: primera fase del segle XIX

Elements i criteris de datació: tipologia estructural i font documental

DOCUMENTACIÓ GRÀFICA

Fotografia: Num.27

Planimetria: Num.4,7

DESCRIPCIÓ

Pou negre construït amb pedra i algun maó lligats amb morter de calç de color clar. Presenta un farciment de color negre intens (UE 223) que desprèn una forta olor, fet que dificulta els treballs de neteja de l'estructura.

TEA



Difusió Cultural, S.L.

FITXA D'INVENTARI D'UNITATS ESTRATIGRÀFIQUES

Intervenció arqueològica: c/ d'en robador núm.35-37

Sector: Any: 2009

UE: 223

Cala: 2 Codi: 138/8

Tipologia: estrat

Definició: farciment

COTES

Cota Màxima: 6.00m

Cota Mínima: 4.67m

Consistència:

Color: negre

ESTRUCTURA

Tipus:

Aparell:

Lligam:

Preparació:

Amplada màxima:

Llargada màxima:

Alçada màxima:

Orientació:

COMPONENTS

Components geològics:

Components orgànics: matèria orgànica

Components artificials:

SEQÜÈNCIA FÍSICA

Igual a:

En contacte amb:

Se li adossa:

S'adossa a: 233

Cobert per: 201

Cobreix a:

Tallat per:

Talla a:

Reomplert per:

Reomple a: 222,224

NEGATIVA

Tipus:

Fondària:

Ø boca:

Ø màxim:

Ø base:

CRONOLOGIA

Cronologia: s.XIX-XX

Elements i criteris de datació:

DOCUMENTACIÓ GRÀFICA

Fotografia:

Planimetria: Num.4,7

DESCRIPCIÓ

Farciment del pou negre UE 222

TEA



Difusió Cultural, S.L.

FITXA D'INVENTARI D'UNITATS ESTRATIGRÀFIQUES

Intervenció arqueològica: c/ d'en robador núm.35-37

Sector: Any: 2009

UE: 224

Cala: 2 Codi: 138/8

Tipologia: estructura

Definició: pou negre

COTES

Cota Màxima: 6.18m

Consistència:

Cota Mínima: 4.67m

Color:

ESTRUCTURA

COMPONENTS

Tipus: pou negre

Components geològics:

Aparell: maó

Components orgànics:

Lligam:

Components artificials:

Preparació:

SEQÜÈNCIA FÍSICA

Amplada màxima:

Igual a:

Llargada màxima:

En contacte amb:

Alçada màxima:

Se li adossa:

Orientació:

S'adossa a: 222

NEGATIVA

Cobert per: 201

Tipus:

Cobreix a:

Fondària:

Tallat per:

Ø boca:

Talla a:

Ø màxim:

Reomplert per: 223

Ø base:

Reomple a:

CRONOLOGIA

Cronologia: segona fase del s.XIX

Elements i criteris de datació: tipologia constructiva

DOCUMENTACIÓ GRÀFICA

Fotografia: Num.28

Planimetria: Num.4,7

DESCRIPCIÓ

Reforma del pou negre UE 222

TEA



Difusió Cultural, S.L.

FITXA D'INVENTARI D'UNITATS ESTRATIGRÀFIQUES

Intervenció arqueològica: c/ d'en robador núm.35-37

Sector: Any: 2009

UE: 225

Cala: 2 Codi: 138/8

Tipologia: estructura

Definició: base d'un mur

COTES

Cota Màxima: 5.90m

Cota Mínima: 5.76m

Consistència:

Color:

ESTRUCTURA

Tipus: base d'un mur

Aparell: pedra

Lligam: escàs morter de calç i argila

Preparació:

Amplada màxima:

Llargada màxima:

Alçada màxima:

Orientació:

COMPONENTS

Components geològics:

Components orgànics:

Components artificials:

SEQÜÈNCIA FÍSICA

Igual a: 206,210,211,217,226,227,231,306,307,340

En contacte amb:

Se li adossa: 220

S'adossa a: 217,226

Cobert per: 202

Cobreix a: 216

Tallat per:

Talla a:

Reomplert per:

Reomple a:

NEGATIVA

Tipus:

Fondària:

Ø boca:

Ø màxim:

Ø base:

CRONOLOGIA

Cronologia: s.XV-XVI

Elements i criteris de datació: tipologia constructiva, materials i estratigrafia

DOCUMENTACIÓ GRÀFICA

Fotografia: Num.29

Planimetria: Num.4

DESCRIPCIÓ

Fonamentació d'un mur. Es tracta d'una estructura arrasada de pedra lligada amb un morter de color ataronjat de la qual se'n conserva, com a màxim, dues filades. Aquesta estructura s'estén en direcció nord-sud, funcionant amb la UE 217 i la UE 226 amb les quals fa cantonada.



Difusió Cultural, S.L.

FITXA D'INVENTARI D'UNITATS ESTRATIGRÀFIQUES

Intervenció arqueològica: c/ d'en robador núm.35-37

Sector: Any: 2009

UE: 226

Cala: 2 **Codi:** 138/8

Tipologia: estructura

Definició: base d'un mur

COTES

Cota Màxima: 5.96m

Cota Mínima: 5.77m

Consistència:

Color:

ESTRUCTURA

Tipus: base d'un mur

Aparell: pedra

Lligam: escàs morter de calç i argila

Preparació:

Amplada màxima:

Llargada màxima:

Alçada màxima:

Orientació:

COMPONENTS

Components geològics:

Components orgànics:

Components artificials:

SEQÜÈNCIA FÍSICA

Igual a: 206,210,211,225,217,227,231,306,307,340

En contacte amb:

Se li adossa: 220

S'adossa a: 225

Cobert per: 202

Cobreix a: 216

Tallat per: 228

Talla a:

Reomplert per:

Reomple a:

NEGATIVA

Tipus:

Fondària:

Ø boca:

Ø màxim:

Ø base:

CRONOLOGIA

Cronologia: s.XV-XVI

Elements i criteris de datació: tipologia constructiva, materials i estratigrafia

DOCUMENTACIÓ GRÀFICA

Fotografia: Num.30

Planimetria: Num.4

DESCRIPCIÓ

Fonamentació d'un mur. Es tracta d'una estructura arrasada de pedra lligada amb un morter de color ataronjat de la qual se'n conserva, com a màxim, dues filades.

Aquesta estructura s'estén en direcció est-oest, funcionant amb la UE 225 amb la qual fa cantonada. L'estructura està tallada per la UE 228, una estructura del segle XX.

TEA



Difusió Cultural, S.L.

FITXA D'INVENTARI D'UNITATS ESTRATIGRÀFIQUES

Intervenció arqueològica: c/ d'en robador núm.35-37

Sector: Any: 2009

UE: 227

Cala: 2 Codi: 138/8

Tipologia: estructura

Definició: base d'un mur

COTES

Cota Màxima: 5.58m

Consistència:

Cota Mínima: 5.72m

Color:

ESTRUCTURA

COMPONENTS

Tipus: base d'un mur

Components geològics:

Aparell: pedra

Components orgànics:

Lligam: escàs morter de calç i argila

Components artificials:

Preparació:

SEQÜÈNCIA FÍSICA

Amplada màxima:

Igual a: 206,210,211,225,226,217,231,306,307,340

Llargada màxima:

En contacte amb:

Alçada màxima:

Se li adossa: 220

Orientació:

S'adossa a: 217

NEGATIVA

Cobert per: 202

Tipus:

Cobreix a: 216

Fondària:

Tallat per:

Ø boca:

Talla a:

Ø màxim:

Reomplert per:

Ø base:

Reomple a:

CRONOLOGIA

Cronologia: s.XV-XVI

Elements i criteris de datació: tipologia constructiva, materials i estratigrafia

DOCUMENTACIÓ GRÀFICA

Fotografia: Num.31

Planimetria: Num.4

DESCRIPCIÓ

Fonamentació d'un mur. Es tracta d'una estructura arrasada de pedra lligada amb un morter de color ataronjat. Es troba molt arrasat en el moment de la seva localització, segons sembla, es veu afectat en el moment de construcció de la fonamentació de la paret mitgera entre les dues finques (UE 204), ja que es troba cobert per un farciment (UE 220).

Aquesta estructura s'estén en direcció est-oest, funcionant amb la UE 217, de fet sembla que podria tractar-se de la continuació arrasada d'aquest mur.

TEA



Difusió Cultural, S.L.

FITXA D'INVENTARI D'UNITATS ESTRATIGRÀFIQUES

Intervenció arqueològica: c/ d'en robador núm.35-37

Sector: Any: 2009

UE: 228

Cala: 2 Codi: 138/8

Tipologia: estructura

Definició: base d'un pilar

COTES

Cota Màxima: 6.08m

Consistència:

Cota Mínima: 5.00m

Color:

ESTRUCTURA

COMPONENTS

Tipus: base d'un pilar

Components geològics:

Aparell: formigó

Components orgànics:

Lligam:

Components artificials:

Preparació:

SEQÜÈNCIA FÍSICA

Amplada màxima:

Igual a:

Llargada màxima:

En contacte amb:

Alçada màxima:

Se li adossa:

Orientació:

S'adossa a: 204

NEGATIVA

Cobert per: 201

Tipus:

Cobreix a:

Fondària:

Tallat per:

Ø boca:

Talla a: 202,203,216,226

Ø màxim:

Reomplert per:

Ø base:

Reomple a:

CRONOLOGIA

Cronologia: s.XX

Elements i criteris de datació: material constructiu

DOCUMENTACIÓ GRÀFICA

Fotografia: Num.32

Planimetria: Num.4

DESCRIPCIÓ

Estructura de formigó. Possible base d'un pilar datat del segle XX.

TEA



Difusió Cultural, S.L.

FITXA D'INVENTARI D'UNITATS ESTRATIGRÀFIQUES

Intervenció arqueològica: c/ d'en robador núm.35-37

Sector: Any: 2009

UE: 229

Cala: 2 Codi: 138/8

Tipologia: estructura

Definició:

COTES

Cota Màxima: 6.05m

Consistència:

Cota Mínima: 4.67m

Color:

ESTRUCTURA

COMPONENTS

Tipus:

Components geològics:

Aparell:

Components orgànics:

Lligam:

Components artificials:

Preparació:

SEQÜÈNCIA FÍSICA

Amplada màxima:

Igual a:

Llargada màxima:

En contacte amb:

Alçada màxima:

Se li adossa: 233

Orientació:

S'adossa a:

NEGATIVA

Cobert per: 201

Tipus:

Cobreix a:

Fondària:

Tallat per: 202,203,216

Ø boca:

Talla a:

Ø màxim:

Reomplert per: 230

Ø base:

Reomple a:

CRONOLOGIA

Cronologia: s.XVII-XVIII

Elements i criteris de datació: tipologia i estratigrafia

DOCUMENTACIÓ GRÀFICA

Fotografia: Num.33

Planimetria: Num.4

DESCRIPCIÓ

Dipòsit de planta quadrada construït amb pedra i algun maó.

TEA



Difusió Cultural, S.L.

FITXA D'INVENTARI D'UNITATS ESTRATIGRÀFIQUES

Intervenció arqueològica: c/ d'en robador núm.35-37

Sector: Any: 2009

UE: 230

Cala: 2 Codi: 138/8

Tipologia: estrat

Definició: farciment

COTES

Cota Màxima: 6.05m

Consistència: compactat

Cota Mínima: 4.67m

Color: gris

ESTRUCTURA

COMPONENTS

Tipus:

Components geològics: terra

Aparell:

Components orgànics: matèria orgànica

Lligam:

Components artificials:

Preparació:

SEQÜÈNCIA FÍSICA

Amplada màxima:

Igual a:

Llargada màxima:

En contacte amb:

Alçada màxima:

Se li adossa:

Orientació:

S'adossa a:

Cobert per: 201

NEGATIVA

Cobreix a:

Tipus:

Tallat per:

Fondària:

Talla a:

Ø boca:

Reomplert per:

Ø màxim:

Reomple a: 229

Ø base:

CRONOLOGIA

Cronologia: s.XVII-XVIII

Elements i criteris de datació: estructura vinculada

DOCUMENTACIÓ GRÀFICA

Fotografia:

Planimetria: Num.4

DESCRIPCIÓ

Dipòsit de planta quadrada construït amb pedra i algun maó.

TEA



Difusió Cultural, S.L.

FITXA D'INVENTARI D'UNITATS ESTRATIGRÀFIQUES

Intervenció arqueològica: c/ d'en robador núm.35-37

Sector: Any: 2009

UE: 231

Cala: 2 Codi: 138/8

Tipologia: estructura

Definició: base d'un mur

COTES

Cota Màxima: 6.07m

Cota Mínima: 5.80m

Consistència:

Color:

ESTRUCTURA

Tipus: base d'un mur

Aparell: pedra

Lligam: escàs morter de calç i argila

Preparació:

Amplada màxima:

Llargada màxima:

Alçada màxima:

Orientació:

COMPONENTS

Components geològics:

Components orgànics:

Components artificials:

SEQÜÈNCIA FÍSICA

Igual a: 206,210,211,225,226,217,227,306,307,340

En contacte amb:

Se li adossa:

S'adossa a:

Cobert per: 202

Cobreix a: 216

Tallat per: 222

Talla a:

Reomplert per:

Reomple a:

NEGATIVA

Tipus:

Fondària:

Ø boca:

Ø màxim:

Ø base:

CRONOLOGIA

Cronologia: s.XV-XVI

Elements i criteris de datació: tipologia constructiva, materials i estratigrafia

DOCUMENTACIÓ GRÀFICA

Fotografia: Num.34

Planimetria: Num.4

DESCRIPCIÓ

Fragment d'un mur. Es tracta d'una estructura arrasada de pedra lligada amb un morter de color ataronjat de la qual se'n conserven varies filades. Presenta una cara vista sense fonamentació.

Aquesta estructura s'estén en direcció est-oest i està tallada pel pou negre corresponent a la UE 222.

TEA



Difusió Cultural. S.L.

FITXA D'INVENTARI D'UNITATS ESTRATIGRÀFIQUES

Intervenció arqueològica: c/ d'en robador núm.35-37

Sector: Any: 2009

UE: 233

Cala: 2 Codi: 138/8

Tipologia: estructura

Definició: fonamentació

COTES

Cota Màxima: 5.99m

Cota Mínima: 4.90m

Consistència:

Color:

ESTRUCTURA

COMPONENTS

Components geològics:

Components orgànics:

Components artificials:

Tipus: fonamentació

Aparell: pedra i maó

Lligam: morter de calç

Preparació:

Amplada màxima:

Llargada màxima:

Alçada màxima:

Orientació:

SEQÜÈNCIA FÍSICA

Igual a:

En contacte amb: 223

Se li adossa: 224,229

S'adossa a: 204,222

Cobert per: 201

Cobreix a:

Tallat per: 334

Talla a: 202,203,216

Reomplert per:

Reomple a:

NEGATIVA

Tipus:

Fondària:

Ø boca:

Ø màxim:

Ø base:

CRONOLOGIA

Cronologia: primera fase del segle XIX

Elements i criteris de datació: tipologia constructiva

DOCUMENTACIÓ GRÀFICA

Fotografia: Num.34

Planimetria: Num.4,7

DESCRIPCIÓ

Fonamentació d'un mur de la finca construïda amb pedra i maó lligats amb morter de calç de color rosat.

TEA



Difusió Cultural. S.L.

FITXA D'INVENTARI D'UNITATS ESTRATIGRÀFIQUES

Intervenció arqueològica: c/ d'en robador núm.35-37

Sector: Any: 2009

UE: 301

Cala: 3

Codi: 138/8

Tipologia: estrat

Definició: estrat superficial

COTES

Cota Màxima: 6,27 m

Cota Mínima: 5.30m

Consistència:

Color:

ESTRUCTURA

Tipus:

Aparell:

Lligam:

Preparació:

Amplada màxima:

Llargada màxima:

Alçada màxima:

Orientació:

COMPONENTS

Components geològics: terra

Components orgànics:

Components artificials: runa

SEQÜÈNCIA FÍSICA

Igual a:

En contacte amb:

Se li adossa:

S'adossa a:

Cobert per:

Cobreix a: 302,303,305,309,313,314,315,316,317,318,etc.

Tallat per:

Talla a:

Reomplert per:

Reomple a:

NEGATIVA

Tipus:

Fondària:

Ø boca:

Ø màxim:

Ø base:

CRONOLOGIA

Cronologia: s.XIX-XX

Elements i criteris de datació: material localitzat

DOCUMENTACIÓ GRÀFICA

Fotografia:

Planimetria: Num.5,8

DESCRIPCIÓ

Estrat d'anivellament del paviment que en el moment de la intervenció es troba desaparegut

TEA



Difusió Cultural, S.L.

FITXA D'INVENTARI D'UNITATS ESTRATIGRÀFIQUES

Intervenció arqueològica: c/ d'en Robador núm.35-37

Sector: Any: 2009

UE: 302

Cala: 2 Codi: 138/8

Tipologia: estructura

Definició: fonamentació

COTES

Cota Màxima: 6.07m

Consistència:

Cota Mínima: 5.27m

Color:

ESTRUCTURA

COMPONENTS

Tipus: fonamentació

Components geològics:

Aparell: pedra i maó

Components orgànics:

Lligam: morter de calç

Components artificials:

Preparació:

SEQÜÈNCIA FÍSICA

Amplada màxima:

Igual a:

Llargada màxima:

En contacte amb: 303, 315, 325

Alçada màxima:

Se li adossa: 304, 305, 322

Orientació:

S'adossa a: 307

NEGATIVA

Cobert per: 301

Tipus:

Cobreix a:

Fondària:

Tallat per: 313, 318

Ø boca:

Talla a: 310,312

Ø màxim:

Reomplert per:

Ø base:

Reomple a:

CRONOLOGIA

Cronologia: primera fase del s.XIX

Elements i criteris de datació: tipologia constructiva

DOCUMENTACIÓ GRÀFICA

Fotografia: Num.35

Planimetria: Num.5,8

DESCRIPCIÓ

Fonamentació de pedra i maó lligat amb morter de color rosat.

Aquesta estructura actua com a fonamentació d'una part de la paret sud-est de l'edifici corresponent al número 35 del carrer d'en Robador.

TEA



Difusió Cultural, S.L.

FITXA D'INVENTARI D'UNITATS ESTRATIGRÀFIQUES

Intervenció arqueològica: c/ d'en Robador núm.35-37

Sector: Any: 2009

UE: 303

Cala: 2 Codi: 138/8

Tipologia: estrat

Definició: farciment

COTES

Cota Màxima: 6.07m

Consistència: solta

Cota Mínima: 4.80m

Color: marró-grisós

ESTRUCTURA

COMPONENTS

Components geològics: terra

Components orgànics:

Components artificials: runa

Tipus:

Aparell:

Lligam: ç

Preparació:

Amplada màxima:

Llargada màxima:

Alçada màxima:

Orientació:

SEQÜÈNCIA FÍSICA

Igual a:

En contacte amb: 302

Se li adossa:

S'adossa a:

Cobert per: 301

Cobreix a: 308

Tallat per:

Talla a:

Reomplert per:

Reomple a: 305

NEGATIVA

Tipus:

Fondària:

Ø boca:

Ø màxim:

Ø base:

CRONOLOGIA

Cronologia: s.XX

Elements i criteris de datació: material localitzat

DOCUMENTACIÓ GRÀFICA

Fotografia:

Planimetria: Num.8

DESCRIPCIÓ

Nivell de farciment d'amortització del dipòsit corresponent a la UE 305

TEA



Difusió Cultural. S.L.

FITXA D'INVENTARI D'UNITATS ESTRATIGRÀFIQUES

Intervenció arqueològica: c/ d'en Robador núm.35-37

Sector: Any: 2009

UE: 304

Cala: 2 Codi: 138/8

Tipologia: estructura

Definició: fonamentació

COTES

Cota Màxima: 5.97m

Consistència:

Cota Mínima: 4.77m

Color:

ESTRUCTURA

COMPONENTS

Tipus: fonamentació

Components geològics:

Aparell: pedra i maó

Components orgànics:

Lligam: morter de calç

Components artificials:

Preparació:

SEQÜÈNCIA FÍSICA

Igual a:

Amplada màxima:

En contacte amb: 303

Llargada màxima:

Se li adossa: 305

Alçada màxima:

S'adossa a: 302

Orientació:

Cobert per: 301

NEGATIVA

Cobreix a:

Tipus:

Tallat per:

Fondària:

Talla a:

Ø boca:

Reomplert per:

Ø màxim:

Reomple a:

Ø base:

CRONOLOGIA

Cronologia: segona fase del segle XIX

Elements i criteris de datació: paret associada

DOCUMENTACIÓ GRÀFICA

Fotografia: Num.36

Planimetria: Num.5

DESCRIPCIÓ

Fonamentació de la paret sud-est de l'edifici corresponent al número 35 del carrer d'en Robador construïda amb pedra i maó lligat amb morter de calç blanquinós. Aquesta sobresurt uns 14 cm respecte la línia de la paret.

Segons sembla, la fonamentació és contemporània a la paret amb la qual està relacionada, datant d'una primera fase dins del segle XIX.



Difusió Cultural, S.L.

FITXA D'INVENTARI D'UNITATS ESTRATIGRÀFIQUES

Intervenció arqueològica: c/ d'en Robador núm.35-37

Sector: Any: 2009

UE: 305

Cala: 2 **Codi:** 138/8

Tipologia: estructura

Definició: dipòsit

COTES

Cota Màxima: 5.97m

Cota Mínima: 4.49m

Consistència:

Color:

ESTRUCTURA

Tipus: dipòsit

Aparell: pedra i maó

Lligam: morter de calç

Preparació:

Amplada màxima:

Llargada màxima:

Alçada màxima:

Orientació:

COMPONENTS

Components geològics:

Components orgànics:

Components artificials:

SEQÜÈNCIA FÍSICA

Igual a:

En contacte amb: 315

Se li adossa: 314

S'adossa a: 304

Cobert per: 301

Cobreix a:

Tallat per: 313

Talla a: 310,312

Reomplert per: 303,308,309

Reomple a:

NEGATIVA

Tipus:

Fondària:

Ø boca:

Ø màxim:

Ø base:

CRONOLOGIA

Cronologia: segona fase del segle XIX

Elements i criteris de datació: tipologia constructiva

DOCUMENTACIÓ GRÀFICA

Fotografia: Num.37

Planimetria: Num.5,8

DESCRIPCIÓ

dipòsit de planta rectangular. Presenta tres parets construïdes amb pedra i maó lligats amb morter de calç amb restes d'estuc. La paret nord es trobava arrasada en el moment d'inici de la intervenció, segons sembla, per l'afectació de la negativa corresponent a la UE 313, mentre que a les parets est i oest s'hi pot apreciar l'inici d'una volta de maó que es inexistente en iniciar els treballs arqueològics. La part sud de l'estructura, en el punt on s'uneix amb la volta corresponent a la UE 314, presenta un arc de maó i pedra que comunica amb la UE 314. El terra del dipòsit està construït amb maons de 24x24cms lligats amb morter de calç.

És probable que en origen tingués com a funció la recollida d'aigües per al consum i que, fruit d'una reforma posterior, es convertís en un col·lector d'aigües residuals al qual hi desembocava una claveguera.

TEA



Difusió Cultural, S.L.

FITXA D'INVENTARI D'UNITATS ESTRATIGRÀFIQUES

Intervenció arqueològica: c/ d'en robador núm.35-37

Sector: Any: 2009

UE: 306

Cala: 3 Codi: 138/8

Tipologia: estructura

Definició: base d'un mur

COTES

Cota Màxima: 5.90m

Cota Mínima: 5.60m

Consistència:

Color:

ESTRUCTURA

Tipus: base d'un mur

Aparell: pedra

Lligam: morter de calç i argila

Preparació:

Amplada màxima:

Llargada màxima:

Alçada màxima:

Orientació:

COMPONENTS

Components geològics:

Components orgànics:

Components artificials:

SEQÜÈNCIA FÍSICA

Igual a: 307,337,340

En contacte amb: 312

Se li adossa:

S'adossa a: 307

Cobert per: 301

Cobreix a: 310

Tallat per: 335

Talla a:

Reomplert per:

Reomple a:

NEGATIVA

Tipus:

Fondària:

Ø boca:

Ø màxim:

Ø base:

CRONOLOGIA

Cronologia: s.XV-XVI

Elements i criteris de datació: tipologia constructiva, materials i estratigrafia

DOCUMENTACIÓ GRÀFICA

Fotografia: Num.38

Planimetria: Num.4

DESCRIPCIÓ

Fonamentació d'un mur. Es tracta d'una estructura arrasada de pedra lligada amb un morter de color ataronjat.

Aquesta estructura s'estén en direcció est-oest, funcionant amb la UE 307 amb la qual feia cantonada. L'estructura és paral·lela a la UE 337, una estructura de característiques similars.

TEA



Difusió Cultural, S.L.

FITXA D'INVENTARI D'UNITATS ESTRATIGRÀFIQUES

Intervenció arqueològica: c/ d'en robador núm.35-37

Sector:	Any: 2009	UE: 307
Cala: 3	Codi: 138/8	Tipologia: estructura
Definició: base d'un mur	COTES	
Consistència:	Cota Màxima: 6.07m	
Color:	Cota Mínima: 5.67m	
COMPONENTS	ESTRUCTURA	
Components geològics:	Tipus: base d'un mur	
Components orgànics:	Aparell: pedra	
Components artificials:	Lligam: morter de calç i argila	
SEQÜÈNCIA FÍSICA	Preparació:	
Igual a: 306,337,340	Amplada màxima:	
En contacte amb: 312	Llargada màxima:	
Se li adossa: 302,306	Alçada màxima:	
S'adossa a: 348	Orientació:	
Cobert per: 301	NEGATIVA	
Cobreix a:	Tipus:	
Tallat per:	Fondària:	
Talla a: 310	Ø boca:	
Reomplert per:	Ø màxim:	
Reomple a:	Ø base:	
CRONOLOGIA		
Cronologia: s.XV-XVI		
Elements i criteris de datació: tipologia constructiva, materials i estratigrafia		
DOCUMENTACIÓ GRÀFICA		
Fotografia: Num.39		
Planimetria: Num.4		
DESCRIPCIÓ		
<p>Fonamentació d'un mur. Es tracta d'una estructura arrasada de pedra lligada amb un morter de color ataronjat.</p> <p>Aquesta estructura s'estén en direcció nord-sud, funcionant amb la UE 306 amb la qual feia cantonada.</p> <p>La UE 307 està relacionada amb la UE 306, 337 i 340 ja que presenta el mateix tipus de morter i unes cotes similars.</p>		

TEA



Difusió Cultural, S.L.

FITXA D'INVENTARI D'UNITATS ESTRATIGRÀFIQUES

Intervenció arqueològica: c/ d'en Robador núm.35-37

Sector: Any: 2009

UE: 308

Cala: 2 Codi: 138/8

Tipologia: estrat

Definició: farciment

COTES

Cota Màxima: 4.99m

Consistència: solta

Cota Mínima: 4.49m

Color: gris

ESTRUCTURA

COMPONENTS

Components geològics: terra

Components orgànics: matèria orgànica

Components artificials: monedes i ceràmiques

Tipus:

Aparell:

Lligam:

Preparació:

Amplada màxima:

Llargada màxima:

Alçada màxima:

Orientació:

SEQÜÈNCIA FÍSICA

Igual a:

En contacte amb: 309

Se li adossa:

S'adossa a:

Cobert per: 303

Cobreix a: 305

Tallat per:

Talla a:

Reomplert per:

Reomple a: 305

NEGATIVA

Tipus:

Fondària:

Ø boca:

Ø màxim:

Ø base:

CRONOLOGIA

Cronologia: s.XIX-XX

Elements i criteris de datació: material localitzat

DOCUMENTACIÓ GRÀFICA

Fotografia:

Planimetria: Num.5,8

DESCRIPCIÓ

Farciment del dipòsit UE 305

TEA



Difusió Cultural, S.L.

FITXA D'INVENTARI D'UNITATS ESTRATIGRÀFIQUES

Intervenció arqueològica: c/ d'en Robador núm.35-37

Sector: Any: 2009

UE: 309

Cala: 2 Codi: 138/8

Tipologia: estrat

Definició: lletada

COTES

Cota Màxima: 5.04m

Consistència: molt dur

Cota Mínima: 4.87m

Color:

ESTRUCTURA

COMPONENTS

Tipus:

Components geològics:

Aparell:

Components orgànics:

Lligam:

Components artificials: runa i lletada

Preparació:

SEQÜÈNCIA FÍSICA

Amplada màxima:

Igual a:

Llargada màxima:

En contacte amb: 308,303

Alçada màxima:

Se li adossa:

Orientació:

S'adossa a:

NEGATIVA

Cobert per: 301

Tipus:

Cobreix a:

Fondària:

Tallat per:

Ø boca:

Talla a:

Ø màxim:

Reomplert per:

Ø base:

Reomple a: 305,314

CRONOLOGIA

Cronologia: s.XX

Elements i criteris de datació: material

DOCUMENTACIÓ GRÀFICA

Fotografia:

Planimetria: Num.5,8

DESCRIPCIÓ

Estrat de lletada dels micros que ha arrossegat l'enderroc de la UE 314 fins a l'interior del dipòsit UE 305 i d'aquesta mateixa UE

TEA



Difusió Cultural, S.L.

FITXA D'INVENTARI D'UNITATS ESTRATIGRÀFIQUES

Intervenció arqueològica: c/ d'en robador núm.35-37

Sector: Any: 2009

UE: 310

Cala: 3 Codi: 138/8

Tipologia: estrat

Definició: nivell sedimentari d'argiles

COTES

Cota Màxima: 5.37m

Consistència: compactada

Cota Mínima: 4.57m

Color: marró ataronjat

ESTRUCTURA

COMPONENTS

Tipus:

Components geològics: argiles

Aparell:

Components orgànics:

Lligam:

Components artificials:

Preparació:

SEQÜÈNCIA FÍSICA

Amplada màxima:

Igual a: 104, 203

Llargada màxima:

En contacte amb: 325

Alçada màxima:

Se li adossa:

Orientació:

S'adossa a:

Cobert per: 302,305,306,307,312,314,330,331,337,340,etc

NEGATIVA

Cobreix a:

Tipus:

Tallat per: 324,343,348

Fondària:

Talla a:

Ø boca:

Reomplert per:

Ø màxim:

Reomple a:

Ø base:

CRONOLOGIA

Cronologia: època romana fins a època moderna

Elements i criteris de datació: material localitzat

DOCUMENTACIÓ GRÀFICA

Fotografia:

Planimetria: Num.5

DESCRIPCIÓ

Nivell d'argiles sedimentàries. A partir de 4.67msnm comença a apareixe material antròpic, concretament ceràmiques d'època romana força rodades.

TEA



Difusió Cultural, S.L.

FITXA D'INVENTARI D'UNITATS ESTRATIGRÀFIQUES

Intervenció arqueològica: c/ d'en robador núm.35-37

Sector: Any: 2009

UE: 312

Cala: 3 Codi: 138/8

Tipologia: estrat

Definició: estrat

COTES

Cota Màxima: 5.85m

Consistència: força compactada

Cota Mínima: 5.55m

Color: marró fosc

ESTRUCTURA

COMPONENTS

Components geològics: terra

Tipus:

Components orgànics: carbonets

Aparell:

Components artificials: ceràmica

Lligam:

Preparació:

SEQÜÈNCIA FÍSICA

Igual a: 110, 202

Amplada màxima:

En contacte amb:

Llargada màxima:

Se li adossa:

Alçada màxima:

S'adossa a:

Orientació:

Cobert per: 301

NEGATIVA

Cobreix a: 310

Tipus:

Tallat per:

Fondària:

Talla a:

Ø boca:

Reomplert per:

Ø màxim:

Reomple a:

Ø base:

CRONOLOGIA

Cronologia: s.XVII-XVIII

Elements i criteris de datació: relació amb les estructures i material localitzat

DOCUMENTACIÓ GRÀFICA

Fotografia:

Planimetria: Num.5, 8

DESCRIPCIÓ

Estrat de terra de color marró fosc que es localitza en gran part del solar amb ceràmica corresponent al segle XVII-XVIII

TEA



Difusió Cultural, S.L.

FITXA D'INVENTARI D'UNITATS ESTRATIGRÀFIQUES

Intervenció arqueològica: c/ d'en Robador núm.35-37

Sector: Any: 2009

UE: 313

Cala: 3 Codi: 138/8

Tipologia: negativa

Definició: rasa

COTES

Cota Màxima: 6.07n

Consistència:

Cota Mínima: 5.53m

Color:

ESTRUCTURA

COMPONENTS

Components geològics:

Tipus:

Components orgànics:

Aparell:

Components artificials:

Lligam:

Preparació:

SEQÜÈNCIA FÍSICA

Igual a:

Amplada màxima:

En contacte amb:

Llargada màxima:

Se li adossa:

Alçada màxima:

S'adossa a: 305

Orientació:

Cobert per: 301

NEGATIVA

Cobreix a:

Tipus: rasa

Tallat per:

Fondària:

Talla a: 302,310

Ø boca:

Reomplert per: 315

Ø màxim:

Reomple a:

Ø base:

CRONOLOGIA

Cronologia: segona fase del segle XIX

Elements i criteris de datació: estructura vinculada

DOCUMENTACIÓ GRÀFICA

Fotografia:

Planimetria: Num.

DESCRIPCIÓ

Rasa d'instal.lació d'una possible claveguera



Difusió Cultural, S.L.

FITXA D'INVENTARI D'UNITATS ESTRATIGRÀFIQUES

Intervenció arqueològica: c/ d'en Robador núm.35-37

Sector: Any: 2009

UE: 314

Cala: 3 **Codi:** 138/8

Tipologia: estructura

Definició:

COTES

Cota Màxima: 5.79m

Consistència:

Cota Mínima: 4.67m

Color:

ESTRUCTURA

COMPONENTS

Tipus: col.lector

Components geològics:

Aparell: pedra i maó

Components orgànics:

Lligam: morter de calç

Components artificials:

Preparació:

SEQÜÈNCIA FÍSICA

Amplada màxima:

Igual a:

Llargada màxima:

En contacte amb:

Alçada màxima:

Se li adossa: 317

Orientació:

S'adossa a: 305

Cobert per: 301,321

Cobreix a:

Tallat per:

Talla a: 310,312,316

Reomplert per:

Reomple a:

NEGATIVA

Tipus:

Fondària:

Ø boca:

Ø màxim:

Ø base:

CRONOLOGIA

Cronologia: segona fase del segle XIX

Elements i criteris de datació: tipologia constructiva

DOCUMENTACIÓ GRÀFICA

Fotografia: Num.40

Planimetria: Num.5,8

DESCRIPCIÓ

Estructura amb volta construïda amb maons lligats amb morter de calç de color blanc i parets de pedra i maó massís.

A la part superior presenta un registre de forma quadrada que podria tenir relació amb la claveguera UE 317 que hi desembocaria, tot i que, el fet que localitzem aquesta claveguera molt arrasada, no ens permet afirmar que fos així.

Aquesta volta funciona amb el dipòsit corresponent a la UE 305 i data d'una segona fase dins del segle XIX.

TEA



Difusió Cultural, S.L.

FITXA D'INVENTARI D'UNITATS ESTRATIGRÀFIQUES

Intervenció arqueològica: c/ d'en Robador núm.35-37

Sector: Any: 2009

UE: 315

Cala: 3 Codi: 138/8

Tipologia: estrat

Definició: estrat d'enderroc

COTES

Cota Màxima: 6.07n

Consistència:

Cota Mínima: 5.53m

Color: grisós

ESTRUCTURA

COMPONENTS

Tipus:

Components geològics: terra

Aparell:

Components orgànics: matèria orgànica

Lligam:

Components artificials: maons

Preparació:

SEQÜÈNCIA FÍSICA

Amplada màxima:

Igual a:

Llargada màxima:

En contacte amb: 302

Alçada màxima:

Se li adossa:

Orientació:

S'adossa a:

NEGATIVA

Cobert per: 301

Tipus:

Cobreix a:

Fondària:

Tallat per:

Ø boca:

Talla a:

Ø màxim:

Reomplert per:

Ø base:

Reomple a: 313

CRONOLOGIA

Cronologia: segona fase del segle XIX

Elements i criteris de datació: estructura vinculada

DOCUMENTACIÓ GRÀFICA

Fotografia:

Planimetria: Num.5

DESCRIPCIÓ

Estrat d'enderroc d'una possible claveguera

TEA



Difusió Cultural, S.L.

FITXA D'INVENTARI D'UNITATS ESTRATIGRÀFIQUES

Intervenció arqueològica: c/ d'en Robador núm.35-37

Sector: Any: 2009

UE: 316

Cala: 3 Codi: 138/8

Tipologia: estructura

Definició: fonamentació

COTES

Cota Màxima: 5.80m

Consistència:

Cota Mínima: 5.60m

Color:

ESTRUCTURA

COMPONENTS

Tipus: fonamentació

Components geològics:

Aparell: pedra i maó

Components orgànics:

Lligam: morter de calç

Components artificials:

Preparació:

SEQÜÈNCIA FÍSICA

Amplada màxima:

Igual a:

Llargada màxima:

En contacte amb:

Alçada màxima:

Se li adossa: 321

Orientació:

S'adossa a:

NEGATIVA

Cobert per:

Tipus:

Cobreix a:

Fondària:

Tallat per: 314,318

Ø boca:

Talla a: 312

Ø màxim:

Reomplert per:

Ø base:

Reomple a:

CRONOLOGIA

Cronologia: primera fase del segle XIX

Elements i criteris de datació: tipologia constructiva

DOCUMENTACIÓ GRÀFICA

Fotografia: Num.41

Planimetria: Num.5

DESCRIPCIÓ

Part d'una possible fonamentació de pedra i maó lligat amb morter de color taronja-rosat. Se'n conserva un petit fragment d'una única filada, tallat en el moment d'instal·lació de la claveguera corresponent a la UE 318 i de la volta (UE 314).

TEA



Difusió Cultural, S.L.

FITXA D'INVENTARI D'UNITATS ESTRATIGRÀFIQUES

Intervenció arqueològica: c/ d'en Robador núm.35-37

Sector: Any: 2009

UE: 317

Cala: 3 Codi: 138/8

Tipologia: estructura

Definició: claveguera

COTES

Cota Màxima: 5.80m

Consistència:

Cota Mínima: 5.76m

Color:

ESTRUCTURA

COMPONENTS

Tipus: claveguera

Components geològics:

Aparell: maó massís

Components orgànics:

Lligam: morter de calç

Components artificials:

Preparació:

SEQÜÈNCIA FÍSICA

Amplada màxima:

Igual a:

Llargada màxima:

En contacte amb:

Alçada màxima:

Se li adossa:

Orientació:

S'adossa a: 314

NEGATIVA

Cobert per: 301

Tipus:

Cobreix a: 312

Fondària:

Tallat per:

Ø boca:

Talla a:

Ø màxim:

Reomplert per:

Ø base:

Reomple a:

CRONOLOGIA

Cronologia: segona fase del segle XIX

Elements i criteris de datació: materials constructius

DOCUMENTACIÓ GRÀFICA

Fotografia: Num.42

Planimetria: Num.5

DESCRIPCIÓ

Claveguera de maó massís lligat amb morter de calç de la qual es conserva únicament un fragment de la base.

És probable que aquesta canalització desemboqués a la UE 314 i que tingués alguna relació amb la claveguera corresponent amb la UE 318.

TEA



Difusió Cultural, S.L.

FITXA D'INVENTARI D'UNITATS ESTRATIGRÀFIQUES

Intervenció arqueològica: c/ d'en Robador núm.35-37

Sector: Any: 2009

UE: 318

Cala: 3 Codi: 138/8

Tipologia: estructura

Definició: claveguera

COTES

Cota Màxima: 5.88m

Consistència:

Cota Mínima: 5.66m

Color:

ESTRUCTURA

COMPONENTS

Tipus: claveguera

Components geològics:

Aparell: pedra i maó massís

Components orgànics:

Lligam: morter de calç

Components artificials:

Preparació: UE 319

SEQÜÈNCIA FÍSICA

Igual a: 102

Amplada màxima:

En contacte amb:

Llargada màxima:

Se li adossa:

Alçada màxima:

S'adossa a:

Orientació:

Cobert per: 301

NEGATIVA

Cobreix a: 319

Tipus:

Tallat per:

Fondària:

Talla a: 312

Ø boca:

Reomplert per: 320

Ø màxim:

Reomple a:

Ø base:

CRONOLOGIA

Cronologia: primera fase del segle XIX

Elements i criteris de datació: tipologia constructiva

DOCUMENTACIÓ GRÀFICA

Fotografia: Num.43

Planimetria: Num.5

DESCRIPCIÓ

Claveguera construïda amb pedra i maó massís, amb la base de rajola. No se'n conserva la tapa ni part de les parets en algun tram.

Descansa sobre una preparació de morter de calç (UE 319) i presenta un farciment (UE 320) on es localitzen diverses monedes.



Difusió Cultural. S.L.

FITXA D'INVENTARI D'UNITATS ESTRATIGRÀFIQUES

Intervenció arqueològica: c/ d'en Robador núm.35-37

Sector: **Any:** 2009

UE: 319

Cala: 3 **Codi:** 138/8

Tipologia: estrat

Definició: preparació de la claveguera

COTES

Cota Màxima: 5.84m

Cota Mínima: 5.62m

Consistència:

Color: gris

ESTRUCTURA

Tipus:

Aparell:

Lligam:

Preparació:

Amplada màxima:

Llargada màxima:

Alçada màxima:

Orientació:

COMPONENTS

Components geològics:

Components orgànics:

Components artificials: morter

NEGATIVA

Tipus:

Fondària:

Ø boca:

Ø màxim:

Ø base:

SEQÜÈNCIA FÍSICA

Igual a:

En contacte amb:

Se li adossa:

S'adossa a:

Cobert per: 318

Cobreix a: 312

Tallat per:

Talla a:

Reomplert per:

Reomple a:

CRONOLOGIA

Cronologia: primera fase del segle XIX

Elements i criteris de datació: estructura vinculada

DOCUMENTACIÓ GRÀFICA

Fotografia:

Planimetria: Num.5

DESCRIPCIÓ

Preparació de la claveguera UE 318

TEA



Difusió Cultural, S.L.

FITXA D'INVENTARI D'UNITATS ESTRATIGRÀFIQUES

Intervenció arqueològica: c/ d'en Robador núm.35-37

Sector: Any: 2009

UE: 320

Cala: 3 Codi: 138/8

Tipologia: estrat

Definició: estrat de farciment

COTES

Cota Màxima: 5.80m

Cota Mínima: 5.71m

Consistència: humida

Color: gris fosc

ESTRUCTURA

Tipus:

Aparell:

Lligam:

Preparació:

Amplada màxima:

Llargada màxima:

Alçada màxima:

Orientació:

COMPONENTS

Components geològics:

Components orgànics: matèria orgànica

Components artificials: monedes

SEQÜÈNCIA FÍSICA

Igual a:

En contacte amb:

Se li adossa:

S'adossa a:

Cobert per: 301

Cobreix a:

Tallat per:

Talla a:

Reomplert per:

Reomple a: 318

NEGATIVA

Tipus:

Fondària:

Ø boca:

Ø màxim:

Ø base:

CRONOLOGIA

Cronologia: s.XIX-XX

Elements i criteris de datació: estructura vinculada

DOCUMENTACIÓ GRÀFICA

Fotografia:

Planimetria: Num.5

DESCRIPCIÓ

Farciment de la claveguera UE 318



Difusió Cultural. S.L.

FITXA D'INVENTARI D'UNITATS ESTRATIGRÀFIQUES

Intervenció arqueològica: c/ d'en Robador núm.35-37

Sector: Any: 2009

UE: 321

Cala: 3 **Codi:** 138/8

Tipologia: estructura

Definició: base d'un envà

COTES

Cota Màxima: 5.83m

Cota Mínima: 5.60m

Consistència:

Color:

ESTRUCTURA

Tipus: base d'un envà

Aparell: pedra i maó

Lligam: morter de calç

Preparació:

Amplada màxima:

Llargada màxima:

Alçada màxima:

Orientació:

COMPONENTS

Components geològics:

Components orgànics:

Components artificials:

SEQÜÈNCIA FÍSICA

Igual a:

En contacte amb:

Se li adossa:

S'adossa a:

Cobert per: 301

Cobreix a: 312,314

Tallat per:

Talla a:

Reomplert per:

Reomple a:

NEGATIVA

Tipus:

Fondària:

Ø boca:

Ø màxim:

Ø base:

CRONOLOGIA

Cronologia: segona fase del segle XIX

Elements i criteris de datació: materials constructius

DOCUMENTACIÓ GRÀFICA

Fotografia: Num.44

Planimetria: Num.5

DESCRIPCIÓ

Estructura de pedra i maó lligat amb morter de calç blanquinós. Es tracta de la base d'un envà que limitava el vestíbul de la finca.

L'estructura cobreix parcialment la volta corresponent a la UE 314, el que ens permet afirmar que l'estructura és d'una segona fase dins del segle XIX.

TEA



Difusió Cultural, S.L.

FITXA D'INVENTARI D'UNITATS ESTRATIGRÀFIQUES

Intervenció arqueològica: c/ d'en Robador núm.35-37

Sector: Any: 2009

UE: 322

Cala: 3 Codi: 138/8

Tipologia: estructura

Definició: fonamentació

COTES

Cota Màxima: 6.00m

Consistència:

Cota Mínima: 5.67m

Color:

ESTRUCTURA

COMPONENTS

Tipus: fonamentació

Components geològics:

Aparell: pedra i maó massís

Components orgànics:

Lligam: morter de calç

Components artificials:

Preparació:

SEQÜÈNCIA FÍSICA

Amplada màxima:

Igual a:

Llargada màxima:

En contacte amb: 325

Alçada màxima:

Se li adossa:

Orientació:

S'adossa a: 302,323

Cobert per: 301

NEGATIVA

Cobreix a:

Tipus:

Tallat per:

Fondària:

Talla a: 312

Ø boca:

Reomplert per:

Ø màxim:

Reomple a:

Ø base:

CRONOLOGIA

Cronologia: primera fase del s.XIX

Elements i criteris de datació: tipologia constructiva

DOCUMENTACIÓ GRÀFICA

Fotografia: Num.45

Planimetria: Num.5

DESCRIPCIÓ

Fonamentació de pedra i maó lligats amb morter de calç blanquinós. Aquesta funciona amb la UE 323 de característiques similars i s'adossa a la fonamentació corresponent a la UE 302.

TEA



Difusió Cultural. S.L.

FITXA D'INVENTARI D'UNITATS ESTRATIGRÀFIQUES

Intervenció arqueològica: c/ d'en Robador núm.35-37

Sector: Any: 2009

UE: 323

Cala: 3 Codi: 138/8

Tipologia: estructura

Definició: fonamentació

COTES

Cota Màxima: 5.96m

Cota Mínima: 5.67m

Consistència:

Color:

ESTRUCTURA

Tipus: fonamentació

Aparell: pedra i maó massís

Lligam: morter de calç

Preparació:

Amplada màxima:

Llargada màxima:

Alçada màxima:

Orientació:

COMPONENTS

Components geològics:

Components orgànics:

Components artificials:

SEQÜÈNCIA FÍSICA

Igual a:

En contacte amb:

Se li adossa:

S'adossa a: 322,338

Cobert per: 301

Cobreix a: 325,329

Tallat per:

Talla a: 312

Reomplert per:

Reomple a:

NEGATIVA

Tipus:

Fondària:

Ø boca:

Ø màxim:

Ø base:

CRONOLOGIA

Cronologia: primera fase del s.XIX

Elements i criteris de datació: tipologia constructiva

DOCUMENTACIÓ GRÀFICA

Fotografia: Num.46

Planimetria: Num.5

DESCRIPCIÓ

Fonamentació de pedra i maó lligats amb morter de calç blanquinós. Aquesta funciona amb la UE 322 de característiques similars. Per sota hi passa la canalització corresponent a la UE 350.

TEA



Difusió Cultural, S.L.

FITXA D'INVENTARI D'UNITATS ESTRATIGRÀFIQUES

Intervenció arqueològica: c/ d'en Robador núm.35-37

Sector:	Any: 2009	UE: 324
Cala: 3	Codi: 138/8	Tipologia: negativa
Definició: rasa	COTES	
Consistència:	Cota Màxima: 6.02m	
Color:	Cota Mínima: 4.57m	
COMPONENTS	ESTRUCTURA	
Components geològics:	Tipus:	
Components orgànics:	Aparell:	
Components artificials:	Lligam:	
SEQÜÈNCIA FÍSICA	Preparació:	
Igual a:	Amplada màxima:	
En contacte amb:	Llargada màxima:	
Se li adossa:	Alçada màxima:	
S'adossa a:	Orientació:	
Cobert per: 301	NEGATIVA	
Cobreix a:	Tipus: rasa	
Tallat per:	Fondària:	
Talla a: 310,312,326,327,329	Ø boca:	
Reomplert per: 325,350	Ø màxim:	
Reomple a:	Ø base:	
CRONOLOGIA		
Cronologia: s.XX		
Elements i criteris de datació: estructura associada		
DOCUMENTACIÓ GRÀFICA		
Fotografia:		
Planimetria: Num.5		
DESCRIPCIÓ		
Rasa d'instal.lació de la canalització UE 350		

TEA



Difusió Cultural, S.L.

FITXA D'INVENTARI D'UNITATS ESTRATIGRÀFIQUES

Intervenció arqueològica: c/ d'en Robador núm.35-37

Sector:	Any: 2009	UE: 325
Cala: 3	Codi: 138/8	Tipologia: estrat
Definició: farciment	COTES	
Consistència:	Cota Màxima: 6.02m	
Color:	Cota Mínima: 4.57m	
COMPONENTS	ESTRUCTURA	
Components geològics:	Tipus:	
Components orgànics:	Aparell:	
Components artificials:	Lligam:	
SEQÜÈNCIA FÍSICA	Preparació:	
Igual a:	Amplada màxima:	
En contacte amb: 326,327,329,350	Llargada màxima:	
Se li adossa:	Alçada màxima:	
S'adossa a:	Orientació:	
Cobert per: 301	NEGATIVA	
Cobreix a:	Tipus:	
Tallat per:	Fondària:	
Talla a:	Ø boca:	
Reomplert per:	Ø màxim:	
Reomple a: 324	Ø base:	
CRONOLOGIA		
Cronologia: s.XX		
Elements i criteris de datació: estructura associada		
DOCUMENTACIÓ GRÀFICA		
Fotografia:		
Planimetria: Num.5		
DESCRIPCIÓ		
Farciment de la rasa d'instal.lació de la canalització UE 350		

TEA



Difusió Cultural, S.L.

FITXA D'INVENTARI D'UNITATS ESTRATIGRÀFIQUES

Intervenció arqueològica: c/ d'en robador núm.35-37

Sector:	Any: 2009	UE: 326
Cala: 3	Codi: 138/8	Tipologia: estructura
Definició: base d'un mur	COTES	
	Cota Màxima: 5.97m	
Consistència:	Cota Mínima: 5.58m	
Color:	ESTRUCTURA	
COMPONENTS	Tipus: base d'un mur	
Components geològics:	Aparell: pedra	
Components orgànics:	Lligam: escàs morter d'argila	
Components artificials:	Preparació:	
SEQÜÈNCIA FÍSICA	Amplada màxima:	
Igual a:	Llargada màxima:	
En contacte amb: 312,325	Alçada màxima:	
Se li adossa: 327,329	Orientació:	
S'adossa a:	NEGATIVA	
Cobert per: 301	Tipus:	
Cobreix a: 310	Fondària:	
Tallat per: 324	Ø boca:	
Talla a: 310	Ø màxim:	
Reomplert per:	Ø base:	
Reomple a:		
CRONOLOGIA		
Cronologia: s.XV		
Elements i criteris de datació: tipologia constructiva, materials i estratigrafia		
DOCUMENTACIÓ GRÀFICA		
Fotografia: Num.47		
Planimetria: Num.5		
DESCRIPCIÓ		
<p>Base d'un mur de pedra lligada amb fang. Aquestes pedres estan col·locades en posició vertical, conservant-se una única filada. Funciona amb la UE 338 amb la qual fa cantonada.</p> <p>Segons les seves característiques constructives i la relació establerta amb la resta d'unitats estratigràfiques aquesta mur dataria del segle XV.</p>		

TEA



Difusió Cultural, S.L.

FITXA D'INVENTARI D'UNITATS ESTRATIGRÀFIQUES

Intervenció arqueològica: c/ d'en Robador núm.35-37

Sector: Any: 2009

UE: 327

Cala: 3 Codi: 138/8

Tipologia: estrat

Definició: capa de cendra

COTES

Cota Màxima: 5.76m

Cota Mínima: 5.66m

Consistència: compactada

Color: gris clar

ESTRUCTURA

Tipus:

Aparell:

Lligam:

Preparació:

Amplada màxima:

Llargada màxima:

Alçada màxima:

Orientació:

COMPONENTS

Components geològics:

Components orgànics: cendra

Components artificials:

SEQÜÈNCIA FÍSICA

Igual a:

En contacte amb: 325

Se li adossa:

S'adossa a: 326

Cobert per: 312

Cobreix a: 328

Tallat per: 323,324

Talla a:

Reomplert per:

Reomple a:

NEGATIVA

Tipus:

Fondària:

Ø boca:

Ø màxim:

Ø base:

CRONOLOGIA

Cronologia: s.XVII

Elements i criteris de datació: material ceràmic loclitzat

DOCUMENTACIÓ GRÀFICA

Fotografia:

Planimetria: Num.5

DESCRIPCIÓ

Estart de cendres.

TEA



Difusió Cultural, S.L.

FITXA D'INVENTARI D'UNITATS ESTRATIGRÀFIQUES

Intervenció arqueològica: c/ d'en Robador núm.35-37

Sector: Any: 2009

UE: 328

Cala: 3 Codi: 138/8

Tipologia: estrat

Definició: estrat d'anivellament

COTES

Cota Màxima: 5.97m

Consistència: força compactada

Cota Mínima: 5.76m

Color: marró

ESTRUCTURA

COMPONENTS

Tipus:

Components geològics: terra

Aparell:

Components orgànics:

Lligam:

Components artificials:

Preparació:

SEQÜÈNCIA FÍSICA

Amplada màxima:

Igual a:

Llargada màxima:

En contacte amb:

Alçada màxima:

Se li adossa:

Orientació:

S'adossa a:

NEGATIVA

Cobert per: 301

Tipus:

Cobreix a: 327,329

Fondària:

Tallat per:

Ø boca:

Talla a:

Ø màxim:

Reomplert per:

Ø base:

Reomple a:

CRONOLOGIA

Cronologia: s.XIX

Elements i criteris de datació: material

DOCUMENTACIÓ GRÀFICA

Fotografia:

Planimetria:

DESCRIPCIÓ

Estrat d'anivellament del s.XIX

TEA



Difusió Cultural, S.L.

FITXA D'INVENTARI D'UNITATS ESTRATIGRÀFIQUES

Intervenció arqueològica: c/ d'en Robador núm.35-37

Sector: Any: 2009

UE: 329

Cala: 3 Codi: 138/8

Tipologia: estrat

Definició: estrat

COTES

Cota Màxima: 5.76m

Cota Mínima: 5.61m

Consistència: compactat

Color: marró força clar

ESTRUCTURA

Tipus:

Aparell:

Lligam:

Preparació:

Amplada màxima:

Llargada màxima:

Alçada màxima:

Orientació:

COMPONENTS

Components geològics: terra

Components orgànics:

Components artificials: material ceràmic

SEQÜÈNCIA FÍSICA

Igual a:

En contacte amb: 325

Se li adossa:

S'adossa a: 326,338

Cobert per: 312

Cobreix a: 310

Tallat per: 324

Talla a:

Reomplert per:

Reomple a:

NEGATIVA

Tipus:

Fondària:

Ø boca:

Ø màxim:

Ø base:

CRONOLOGIA

Cronologia: s.XV

Elements i criteris de datació: material ceràmic i estructures properes

DOCUMENTACIÓ GRÀFICA

Fotografia:

Planimetria: Num.5

DESCRIPCIÓ

Estrat de terra vinculat a les UEs 326 i 338

TEA



Difusió Cultural, S.L.

FITXA D'INVENTARI D'UNITATS ESTRATIGRÀFIQUES

Intervenció arqueològica: c/ d'en Robador núm.35-37

Sector: Any: 2009

UE: 330

Cala: 3 Codi: 138/8

Tipologia: estructura

Definició: fonamentació

COTES

Cota Màxima: 5.92m

Consistència:

Cota Mínima: 5.82m

Color:

ESTRUCTURA

COMPONENTS

Tipus: fonamentació

Components geològics:

Aparell: pedra i maó

Components orgànics:

Lligam: morter de calç

Components artificials:

Preparació:

SEQÜÈNCIA FÍSICA

Amplada màxima:

Igual a:

Llargada màxima:

En contacte amb:

Alçada màxima:

Se li adossa:

Orientació:

S'adossa a: 331,339

Cobert per: 301

Cobreix a:

NEGATIVA

Tallat per:

Tipus:

Talla a: 312

Fondària:

Reomplert per:

Ø boca:

Reomple a:

Ø màxim:

Ø base:

CRONOLOGIA

Cronologia: segona fase del segle XIX

Elements i criteris de datació: materials constructius

DOCUMENTACIÓ GRÀFICA

Fotografia: Num.48

Planimetria: Num.5

DESCRIPCIÓ

Fonamentació de pedra i maó lligats amb morter de calç de color blanquinós. Funciona amb la UE 339 i s'adossa a una fonamentació anterior (UE 331).

TEA



Difusió Cultural, S.L.

FITXA D'INVENTARI D'UNITATS ESTRATIGRÀFIQUES

Intervenció arqueològica: c/ d'en Robador núm.35-37

Sector: Any: 2009

UE: 331

Cala: 3 Codi: 138/8

Tipologia: estructura

Definició: fonamentació

COTES

Cota Màxima: 5.98m

Consistència:

Cota Mínima: 5.58m

Color:

ESTRUCTURA

COMPONENTS

Tipus: fonamentació

Components geològics:

Aparell: pedra i maó

Components orgànics:

Lligam: morter de calç

Components artificials:

Preparació:

SEQÜÈNCIA FÍSICA

Amplada màxima:

Igual a:

Llargada màxima:

En contacte amb: 342

Alçada màxima:

Se li adossa: 330,332

Orientació:

S'adossa a:

NEGATIVA

Cobert per: 301

Tipus:

Cobreix a: 312

Fondària:

Tallat per:

Ø boca:

Talla a: 312

Ø màxim:

Reomplert per:

Ø base:

Reomple a:

CRONOLOGIA

Cronologia: primera fase del s.XIX

Elements i criteris de datació: materials constructius

DOCUMENTACIÓ GRÀFICA

Fotografia: Num.49

Planimetria: Num.5

DESCRIPCIÓ

Fonamentació de pedra i maó lligats amb morter de calç de color clar. Aquesta funciona amb la UE 332 de característiques similars.

TEA



Difusió Cultural, S.L.

FITXA D'INVENTARI D'UNITATS ESTRATIGRÀFIQUES

Intervenció arqueològica: c/ d'en Robador núm.35-37

Sector: Any: 2009

UE: 332

Cala: 3 Codi: 138/8

Tipologia: estructura

Definició: fonamentació

COTES

Cota Màxima: 5.85m

Cota Mínima: 5.44m

Consistència:

Color:

ESTRUCTURA

COMPONENTS

Components geològics:

Components orgànics:

Components artificials:

Tipus: fonamentació

Aparell: pedra i maó

Lligam: morter de calç

Preparació:

Amplada màxima:

Llargada màxima:

Alçada màxima:

Orientació:

SEQÜÈNCIA FÍSICA

Igual a:

En contacte amb: 342

Se li adossa:

S'adossa a: 331

Cobert per: 301

Cobreix a: 312

Tallat per: 335

Talla a:

Reomplert per:

Reomple a: 341

NEGATIVA

Tipus:

Fondària:

Ø boca:

Ø màxim:

Ø base:

CRONOLOGIA

Cronologia: primera fase del s.XIX

Elements i criteris de datació: materials constructius

DOCUMENTACIÓ GRÀFICA

Fotografia: Num.50

Planimetria: Num.5

DESCRIPCIÓ

Fonamentació de pedra i maó lligats amb morter de calç de color clar. Aquesta funciona amb la UE 331 de característiques similars.

TEA



Difusió Cultural, S.L.

FITXA D'INVENTARI D'UNITATS ESTRATIGRÀFIQUES

Intervenció arqueològica: c/ d'en Robador núm.35-37

Sector: Any: 2009

UE: 333

Cala: 3 Codi: 138/8

Tipologia: estructura

Definició: claveguera

COTES

Cota Màxima: 6.05m

Consistència:

Cota Mínima: 5.82m

Color:

ESTRUCTURA

COMPONENTS

Tipus: claveguera

Components geològics:

Aparell: maó massís

Components orgànics:

Lligam: morter de calç

Components artificials:

Preparació:

SEQÜÈNCIA FÍSICA

Amplada màxima:

Igual a:

Llargada màxima:

En contacte amb: 336

Alçada màxima:

Se li adossa:

Orientació:

S'adossa a: 222

NEGATIVA

Cobert per: 301

Tipus:

Cobreix a:

Fondària:

Tallat per: 335,346

Ø boca:

Talla a:

Ø màxim:

Reomplert per:

Ø base:

Reomple a:

CRONOLOGIA

Cronologia: segona fase del segle XIX

Elements i criteris de datació: materials constructius

DOCUMENTACIÓ GRÀFICA

Fotografia: Num.51

Planimetria: Num.5

DESCRIPCIÓ

Claveguera de maó massís lligat amb morter de calç de la qual es conserva una part, ja que es va veure afectat per la posterior instal.lació d'una canalització de formigó (UE 334).

TEA



Difusió Cultural, S.L.

FITXA D'INVENTARI D'UNITATS ESTRATIGRÀFIQUES

Intervenció arqueològica: c/ d'en Robador núm.35-37

Sector: Any: 2009

UE: 334

Cala: 3 Codi: 138/8

Tipologia: estructura

Definició: canalització

COTES

Cota Màxima: 5.95m

Consistència:

Cota Mínima: 5.48m

Color:

ESTRUCTURA

COMPONENTS

Tipus: canalització

Components geològics:

Aparell: formigó

Components orgànics:

Lligam:

Components artificials:

Preparació:

SEQÜÈNCIA FÍSICA

Amplada màxima:

Igual a:

Llargada màxima:

En contacte amb: 334

Alçada màxima:

Se li adossa:

Orientació:

S'adossa a:

NEGATIVA

Cobert per: 301

Tipus:

Cobreix a: 233

Fondària:

Tallat per:

Ø boca:

Talla a: 233

Ø màxim:

Reomplert per:

Ø base:

Reomple a: 335

CRONOLOGIA

Cronologia: s.XX

Elements i criteris de datació: materials

DOCUMENTACIÓ GRÀFICA

Fotografia: Num.52

Planimetria: Num.5

DESCRIPCIÓ

Canalització cilíndrica de formigó datada del s.XX, corresponent a les últimes reformes de serveis de la finca.

TEA



Difusió Cultural, S.L.

FITXA D'INVENTARI D'UNITATS ESTRATIGRÀFIQUES

Intervenció arqueològica: c/ d'en Robador núm.35-37

Sector: Any: 2009

UE: 335

Cala: 3 Codi: 138/8

Tipologia: rasa

Definició: rasa

COTES

Cota Màxima: 5.95m

Cota Mínima: 5.43m

Consistència:

Color:

ESTRUCTURA

Tipus:

Aparell:

Lligam:

Preparació:

Amplada màxima:

Llargada màxima:

Alçada màxima:

Orientació:

COMPONENTS

Components geològics:

Components orgànics:

Components artificials:

SEQÜÈNCIA FÍSICA

Igual a:

En contacte amb:

Se li adossa:

S'adossa a:

Cobert per: 301

Cobreix a:

Tallat per:

Talla a: 306,337,332,342,233

Reomplert per: 334,336

Reomple a:

NEGATIVA

Tipus: rasa

Fondària:

Ø boca:

Ø màxim:

Ø base:

CRONOLOGIA

Cronologia: s.XX

Elements i criteris de datació: estructura associada

DOCUMENTACIÓ GRÀFICA

Fotografia:

Planimetria: Num.5

DESCRIPCIÓ

Rasa d'instal.lació de la canalització UE 334

TEA



Difusió Cultural, S.L.

FITXA D'INVENTARI D'UNITATS ESTRATIGRÀFIQUES

Intervenció arqueològica: c/ d'en Robador núm.35-37

Sector: Any: 2009

UE: 336

Cala: 3 Codi: 138/8

Tipologia: estrat

Definició: farciment

COTES

Cota Màxima: 5.95m

Consistència: dur

Cota Mínima: 5.43m

Color: morter

ESTRUCTURA

COMPONENTS

Tipus:

Components geològics:

Aparell:

Components orgànics:

Lligam:

Components artificials: morter

Preparació:

SEQÜÈNCIA FÍSICA

Amplada màxima:

Igual a:

Llargada màxima:

En contacte amb: 312,334

Alçada màxima:

Se li adossa:

Orientació:

S'adossa a:

NEGATIVA

Cobert per: 301

Tipus:

Cobreix a:

Fondària:

Tallat per:

Ø boca:

Talla a:

Ø màxim:

Reomplert per:

Ø base:

Reomple a: 335

CRONOLOGIA

Cronologia: s.XX

Elements i criteris de datació: estructura associada

DOCUMENTACIÓ GRÀFICA

Fotografia:

Planimetria: Num.5

DESCRIPCIÓ

Farciment de la rasa UE 335

TEA



Difusió Cultural, S.L.

FITXA D'INVENTARI D'UNITATS ESTRATIGRÀFIQUES

Intervenció arqueològica: c/ d'en Robador núm.35-37

Sector: Any: 2009

UE: 337

Cala: 3 Codi: 138/8

Tipologia: estructura

Definició: fonamentació

COTES

Cota Màxima: 6.07m

Cota Mínima: 5.60m

Consistència:

Color:

ESTRUCTURA

COMPONENTS

Components geològics:

Components orgànics:

Components artificials:

Tipus: fonamentació

Aparell: pedra

Lligam: morter de calç i argila

Preparació:

Amplada màxima:

Llargada màxima:

Alçada màxima:

Orientació:

SEQÜÈNCIA FÍSICA

Igual a: 306,307,340

En contacte amb: 312

Se li adossa:

S'adossa a:

Cobert per: 301

Cobreix a: 310

Tallat per: 335

Talla a:

Reomplert per:

Reomple a:

NEGATIVA

Tipus:

Fondària:

Ø boca:

Ø màxim:

Ø base:

CRONOLOGIA

Cronologia: s.XV-XVI

Elements i criteris de datació: tipologia constructiva

DOCUMENTACIÓ GRÀFICA

Fotografia: Num.53

Planimetria: Num.5

DESCRIPCIÓ

Fonamentació d'un mur. Es tracta d'una estructura arrasada de pedra lligada amb un morter de color ataronjat.

Aquesta estructura s'estén en direcció est-oest. L'estructura és paral·lela a la UE 306, una estructura de característiques similars.

TEA



Difusió Cultural, S.L.

FITXA D'INVENTARI D'UNITATS ESTRATIGRÀFIQUES

Intervenció arqueològica: c/ d'en robador núm.35-37

Sector: Any: 2009

UE: 338

Cala: 3 Codi: 138/8

Tipologia: estructura

Definició: base d'un mur

COTES

Cota Màxima: 5.97m

Consistència:

Cota Mínima: 5.53m

Color:

ESTRUCTURA

COMPONENTS

Tipus: base d'un mur

Components geològics:

Aparell: pedra

Components orgànics:

Lligam: escàs morter d'argila

Components artificials:

Preparació:

SEQÜÈNCIA FÍSICA

Amplada màxima:

Igual a:

Llargada màxima:

En contacte amb:

Alçada màxima:

Se li adossa: 307,323,312,329,340

Orientació:

S'adossa a: 326

NEGATIVA

Cobert per: 301

Tipus:

Cobreix a: 310

Fondària:

Tallat per:

Ø boca:

Talla a: 310

Ø màxim:

Reomplert per:

Ø base:

Reomple a:

CRONOLOGIA

Cronologia: s.XV-XVI

Elements i criteris de datació: tipologia constructiva, materials i estratigrafia

DOCUMENTACIÓ GRÀFICA

Fotografia: Num.54

Planimetria: Num.4

DESCRIPCIÓ

Base d'un mur de pedra lligada amb fang. Aquestes pedres estan col·locades en posició vertical, conservant-se una única filada. Funciona amb la UE 326 amb la qual fa cantonada.

TEA



Difusió Cultural, S.L.

FITXA D'INVENTARI D'UNITATS ESTRATIGRÀFIQUES

Intervenció arqueològica: c/ d'en Robador núm.35-37

Sector: Any: 2009

UE: 339

Cala: 3 Codi: 138/8

Tipologia: estructura

Definició: fonamentació

COTES

Cota Màxima: 5.89m

Consistència:

Cota Mínima: 5.82m

Color:

ESTRUCTURA

COMPONENTS

Tipus: fonamentació

Components geològics:

Aparell: pedra i maó

Components orgànics:

Lligam: morter de calç

Components artificials:

Preparació:

SEQÜÈNCIA FÍSICA

Amplada màxima:

Igual a:

Llargada màxima:

En contacte amb:

Alçada màxima:

Se li adossa: 330

Orientació:

S'adossa a:

NEGATIVA

Cobert per: 301

Tipus:

Cobreix a:

Fondària:

Tallat per:

Ø boca:

Talla a: 310,312

Ø màxim:

Reomplert per:

Ø base:

Reomple a:

CRONOLOGIA

Cronologia: segona fase del segle XIX

Elements i criteris de datació: tipologia constructiva

DOCUMENTACIÓ GRÀFICA

Fotografia: Num.55

Planimetria: Num.5

DESCRIPCIÓ

Fonamentació de pedra i maó lligats amb morter de calç de color blanquinós i funciona amb la UE 330.



Difusió Cultural, S.L.

FITXA D'INVENTARI D'UNITATS ESTRATIGRÀFIQUES

Intervenció arqueològica: c/ d'en robador núm.35-37

Sector: Any: 2009

UE: 340

Cala: 3 **Codi:** 138/8

Tipologia: estructura

Definició: base d'un mur

COTES

Cota Màxima: 5.89m

Cota Mínima: 5.67m

Consistència:

Color:

ESTRUCTURA

Tipus: base d'un mur

Aparell: pedra

Lligam: morter de calç i argila

Preparació:

Amplada màxima:

Llargada màxima:

Alçada màxima:

Orientació:

COMPONENTS

Components geològics:

Components orgànics:

Components artificials:

SEQÜÈNCIA FÍSICA

Igual a: 306,307,337

En contacte amb:

Se li adossa: 345

S'adossa a: 338

Cobert per: 301

Cobreix a: 310

Tallat per: 335

Talla a:

Reomplert per:

Reomple a:

NEGATIVA

Tipus:

Fondària:

Ø boca:

Ø màxim:

Ø base:

CRONOLOGIA

Cronologia: s.XV-XVI

Elements i criteris de datació: tipologia constructiva, materials i estratigrafia

DOCUMENTACIÓ GRÀFICA

Fotografia: Num.56

Planimetria: Num.4

DESCRIPCIÓ

Fonamentació d'un mur. Es tracta d'una estructura arrasada de pedra lligada amb un morter de color ataronjat. Aquesta estructura s'estén en direcció est-oest..

TEA



Difusió Cultural, S.L.

FITXA D'INVENTARI D'UNITATS ESTRATIGRÀFIQUES

Intervenció arqueològica: c/ d'en Robador núm.35-37

Sector: Any: 2009

UE: 341

Cala: 3 Codi: 138/8

Tipologia: negativa

Definició: rasa

COTES

Cota Màxima: 5.85m

Cota Mínima: 5.43m

Consistència:

Color:

ESTRUCTURA

Tipus:

Aparell:

Lligam:

Preparació:

Amplada màxima:

Llargada màxima:

Alçada màxima:

Orientació:

COMPONENTS

Components geològics:

Components orgànics:

Components artificials:

SEQÜÈNCIA FÍSICA

Igual a:

En contacte amb:

Se li adossa:

S'adossa a:

Cobert per: 301

Cobreix a:

Tallat per: 335

Talla a: 312,310

Reomplert per: 332,342

Reomple a:

NEGATIVA

Tipus: rasa

Fondària:

Ø boca:

Ø màxim:

Ø base:

CRONOLOGIA

Cronologia: primera fase del s.XIX

Elements i criteris de datació: estructura vinculada

DOCUMENTACIÓ GRÀFICA

Fotografia:

Planimetria: Num.5

DESCRIPCIÓ

Rasa d'instal.lació del mur UE 332

TEA



Difusió Cultural, S.L.

FITXA D'INVENTARI D'UNITATS ESTRATIGRÀFIQUES

Intervenció arqueològica: c/ d'en Robador núm.35-37

Sector:	Any: 2009	UE: 342
Cala: 3	Codi: 138/8	Tipologia: estrat
Definició: farciment	COTES	
Consistència:	Cota Màxima: 5.85m	
Color: marró	Cota Mínima: 5.43m	
COMPONENTS	ESTRUCTURA	
Components geològics: terra	Tipus:	
Components orgànics:	Aparell:	
Components artificials: fragments de maó i morter	Lligam:	
SEQÜÈNCIA FÍSICA	Preparació:	
Igual a:	Amplada màxima:	
En contacte amb: 332,336	Llargada màxima:	
Se li adossa:	Alçada màxima:	
S'adossa a:	Orientació:	
Cobert per: 301	NEGATIVA	
Cobreix a:	Tipus:	
Tallat per: 335	Fondària:	
Talla a:	Ø boca:	
Reomplert per:	Ø màxim:	
Reomple a: 341	Ø base:	
CRONOLOGIA		
Cronologia: primera fase del s.XIX		
Elements i criteris de datació: estructura vinculada		
DOCUMENTACIÓ GRÀFICA		
Fotografia:		
Planimetria: Num.5		
DESCRIPCIÓ		
Farciment de la rasa d'instal.lació del mur UE 332		

TEA



Difusió Cultural. S.L.

FITXA D'INVENTARI D'UNITATS ESTRATIGRÀFIQUES

Intervenció arqueològica: c/ d'en Robador núm.35-37

Sector: Any: 2009

UE: 343

Cala: 3 Codi: 138/8

Tipologia: negativa

Definició: possible sitja

COTES

Cota Màxima: 5.59m

Cota Mínima: 5.25m

Consistència:

Color:

ESTRUCTURA

Tipus:

Aparell:

Lligam:

Preparació:

Amplada màxima:

Llargada màxima:

Alçada màxima:

Orientació:

COMPONENTS

Components geològics:

Components orgànics:

Components artificials:

SEQÜÈNCIA FÍSICA

Igual a:

En contacte amb:

Se li adossa:

S'adossa a:

Cobert per: 312

Cobreix a:

Tallat per:

Talla a: 310

Reomplert per: 344

Reomple a:

NEGATIVA

Tipus: possible sitja

Fondària: 0.34m

Ø boca:

Ø màxim: 0.76m

Ø base:

CRONOLOGIA

Cronologia: s.XV-XVI

Elements i criteris de datació: relacions estratigràfiques

DOCUMENTACIÓ GRÀFICA

Fotografia: Num.57

Planimetria: Num.5

DESCRIPCIÓ

Retall circular, possiblement una sitja amb un farciment d'amortització (UE 344) de terra i cendres.

TEA



Difusió Cultural, S.L.

FITXA D'INVENTARI D'UNITATS ESTRATIGRÀFIQUES

Intervenció arqueològica: c/ d'en Robador núm.35-37

Sector: Any: 2009

UE: 344

Cala: 3 Codi: 138/8

Tipologia: estrat

Definició: farciment

COTES

Cota Màxima: 5.59m

Consistència: força compactada

Cota Mínima: 5.25m

Color: marró-gris

ESTRUCTURA

COMPONENTS

Tipus:

Components geològics: terra

Aparell:

Components orgànics: cendres

Lligam:

Components artificials:

Preparació:

SEQÜÈNCIA FÍSICA

Amplada màxima:

Igual a:

Llargada màxima:

En contacte amb: 310

Alçada màxima:

Se li adossa:

Orientació:

S'adossa a:

NEGATIVA

Cobert per: 312

Tipus:

Cobreix a:

Fondària:

Tallat per:

Ø boca:

Talla a:

Ø màxim:

Reomplert per:

Ø base:

Reomple a: 343

CRONOLOGIA

Cronologia: s.XV-XVI

Elements i criteris de datació: relacions estratigràfiques

DOCUMENTACIÓ GRÀFICA

Fotografia:

Planimetria: Num.5

DESCRIPCIÓ

Farciment de la sitja UE 343



Difusió Cultural, S.L.

FITXA D'INVENTARI D'UNITATS ESTRATIGRÀFIQUES

Intervenció arqueològica: c/ d'en Robador núm.35-37

Sector: Any: 2009

UE: 345

Cala: 3 **Codi:** 138/8

Tipologia: estructura

Definició: fonamentació

COTES

Cota Màxima: 5.92m

Cota Mínima: 5.67m

Consistència:

Color:

ESTRUCTURA

Tipus: fonamentació

Aparell: pedra i maó

Lligam: morter de calç

Preparació:

Amplada màxima:

Llargada màxima:

Alçada màxima:

Orientació:

COMPONENTS

Components geològics:

Components orgànics:

Components artificials:

SEQÜÈNCIA FÍSICA

Igual a:

En contacte amb: 347,349

Se li adossa: 348

S'adossa a: 340

Cobert per: 301

Cobreix a:

Tallat per:

Talla a: 312

Reomplert per:

Reomple a:

NEGATIVA

Tipus:

Fondària:

Ø boca:

Ø màxim:

Ø base:

CRONOLOGIA

Cronologia: primera fase del s.XIX

Elements i criteris de datació: tipologia constructiva

DOCUMENTACIÓ GRÀFICA

Fotografia: Num.58

Planimetria: Num.5

DESCRIPCIÓ

Fonamentació de pedra i maó lligats amb morter de calç de color clar que s'estén en direcció nord-sud i s'adossa a la UE 340.

TEA



Difusió Cultural. S.L.

FITXA D'INVENTARI D'UNITATS ESTRATIGRÀFIQUES

Intervenció arqueològica: c/ d'en Robador núm.35-37

Sector: Any: 2009

UE: 346

Cala: 3 Codi: 138/8

Tipologia: estructura

Definició: reforç de la fonamentació

COTES

Cota Màxima: 6,55m

Cota Mínima: 5.77m

Consistència:

Color:

ESTRUCTURA

Tipus: reforç

Aparell: formigó armat

Lligam:

Preparació:

Amplada màxima:

Llargada màxima:

Alçada màxima:

Orientació:

COMPONENTS

Components geològics:

Components orgànics:

Components artificials:

SEQÜÈNCIA FÍSICA

Igual a:

En contacte amb:

Se li adossa:

S'adossa a:

Cobert per:

Cobreix a: 312,347

Tallat per:

Talla a: 333

Reomplert per:

Reomple a:

NEGATIVA

Tipus:

Fondària:

Ø boca:

Ø màxim:

Ø base:

CRONOLOGIA

Cronologia: s.XX

Elements i criteris de datació: materials

DOCUMENTACIÓ GRÀFICA

Fotografia: Núm.59

Planimetria: Num.5

DESCRIPCIÓ

Reforç de la fonamentació de formigó armat datada del segle XX.

TEA



Difusió Cultural, S.L.

FITXA D'INVENTARI D'UNITATS ESTRATIGRÀFIQUES

Intervenció arqueològica: c/ d'en Robador núm.35-37

Sector: Any: 2009

UE: 347

Cala: 3 Codi: 138/8

Tipologia: estrat

Definició: estrat d'anivellament

COTES

Cota Màxima: 5.92m

Cota Mínima: 4.95m

Consistència: força solta

Color: marró-grisós

ESTRUCTURA

Tipus:

Aparell:

Lligam:

Preparació:

Amplada màxima:

Llargada màxima:

Alçada màxima:

Orientació:

COMPONENTS

Components geològics: terra

Components orgànics:

Components artificials: runa

SEQÜÈNCIA FÍSICA

Igual a:

En contacte amb:

Se li adossa:

S'adossa a: 345,340

Cobert per: 301

Cobreix a: 334

Tallat per:

Talla a:

Reomplert per:

Reomple a:

NEGATIVA

Tipus:

Fondària:

Ø boca:

Ø màxim:

Ø base:

CRONOLOGIA

Cronologia: s.XX

Elements i criteris de datació: material localitzat

DOCUMENTACIÓ GRÀFICA

Fotografia:

Planimetria: Num.5

DESCRIPCIÓ

Estrat d'anivellament del segle XX.

TEA



Difusió Cultural, S.L.

FITXA D'INVENTARI D'UNITATS ESTRATIGRÀFIQUES

Intervenció arqueològica: c/ d'en Robador núm.35-37

Sector: Any: 2009

UE: 348

Cala: 3 Codi: 138/8

Tipologia: estructura

Definició: dipòsit

COTES

Cota Màxima: 6.13m

Consistència:

Cota Mínima: 5.67m

Color:

ESTRUCTURA

COMPONENTS

Tipus: dipòsit

Components geològics:

Aparell: maó massís i pedra

Components orgànics:

Lligam: morter de calç

Components artificials:

Preparació:

SEQÜÈNCIA FÍSICA

Amplada màxima:

Igual a:

Llargada màxima:

En contacte amb:

Alçada màxima:

Se li adossa:

Orientació:

S'adossa a: 345

NEGATIVA

Cobert per: 301

Tipus:

Cobreix a:

Fondària:

Tallat per:

Ø boca:

Talla a: 312,310

Ø màxim:

Reomplert per: 349

Ø base:

Reomple a:

CRONOLOGIA

Cronologia: segona fase del segle XIX

Elements i criteris de datació: tipologia constructiva

DOCUMENTACIÓ GRÀFICA

Fotografia: Num.60

Planimetria: Num.5

DESCRIPCIÓ

Dipòsit de planta rectangular construït amb maó massís i que aprofita la fonamentació corresponent a la UE 345 com a paret oest.

TEA



Difusió Cultural, S.L.

FITXA D'INVENTARI D'UNITATS ESTRATIGRÀFIQUES

Intervenció arqueològica: c/ d'en Robador núm.35-37

Sector: Any: 2009

UE: 349

Cala: 3 Codi: 138/8

Tipologia: estrat

Definició: estrat de farciment

COTES

Cota Màxima: 6.13m

Consistència: compactada i humida

Cota Mínima: 5.67m

Color: fosc

ESTRUCTURA

COMPONENTS

Tipus:

Components geològics: terra

Aparell:

Components orgànics:

Lligam:

Components artificials:

Preparació:

SEQÜÈNCIA FÍSICA

Amplada màxima:

Igual a:

Llargada màxima:

En contacte amb: 345

Alçada màxima:

Se li adossa:

Orientació:

S'adossa a:

NEGATIVA

Cobert per: 301

Tipus:

Cobreix a:

Fondària:

Tallat per:

Ø boca:

Talla a:

Ø màxim:

Reomplert per:

Ø base:

Reomple a: 348

CRONOLOGIA

Cronologia: segona fase del segle XIX

Elements i criteris de datació: estructura vinculada

DOCUMENTACIÓ GRÀFICA

Fotografia:

Planimetria: Num.5

DESCRIPCIÓ

Estrat de farciment del dipòsit UE 348

TEA



Difusió Cultural, S.L.

FITXA D'INVENTARI D'UNITATS ESTRATIGRÀFIQUES

Intervenció arqueològica: c/ d'en Robador núm.35-37

Sector: Any: 2009

UE: 350

Cala: 3 Codi: 138/8

Tipologia: estructura

Definició: canalització

COTES

Cota Màxima: 5.07m

Cota Mínima: 4.77m

Consistència:

Color:

ESTRUCTURA

COMPONENTS

Tipus: canalització

Components geològics:

Aparell: formigó

Components orgànics:

Lligam:

Components artificials:

Preparació:

SEQÜÈNCIA FÍSICA

Amplada màxima:

Igual a:

Llargada màxima:

En contacte amb: 325

Alçada màxima:

Se li adossa:

Orientació:

S'adossa a:

NEGATIVA

Cobert per: 325

Tipus:

Cobreix a:

Fondària:

Tallat per:

Ø boca:

Talla a:

Ø màxim:

Reomplert per:

Ø base:

Reomple a: 324

CRONOLOGIA

Cronologia: s.XX

Elements i criteris de datació: materials

DOCUMENTACIÓ GRÀFICA

Fotografia: Num.61

Planimetria: Num.5

DESCRIPCIÓ

Canalització cilíndrica de ciment datada del s.XX, corresponent a les últimes reformes de serveis de la finca. Aquesta continua a la cala 1 (UE 109).

TEA



Difusió Cultural, S.L.

FITXA D'INVENTARI D'UNITATS ESTRATIGRÀFIQUES

Intervenció arqueològica: c/ d'en Robador núm.35-37

Sector:	Any: 2009	UE: 351
Cala: 3	Codi: 138/8	Tipologia: estrat
Definició: estrat geològic	COTES	
	Cota Màxima: 4.57m	
Consistència: compactat	Cota Mínima: 3.77m	
Color: marró clar	ESTRUCTURA	
COMPONENTS	Tipus:	
Components geològics: argila i pedres	Aparell:	
Components orgànics:	Lligam:	
Components artificials:	Preparació:	
SEQÜÈNCIA FÍSICA	Amplada màxima:	
Igual a:	Llargada màxima:	
En contacte amb:	Alçada màxima:	
Se li adossa:	Orientació:	
S'adossa a:	NEGATIVA	
Cobert per: 310	Tipus:	
Cobreix a:	Fondària:	
Tallat per:	Ø boca:	
Talla a:	Ø màxim:	
Reomplert per:	Ø base:	
Reomple a:		
CRONOLOGIA		
Cronologia: abans d'època romana		
Elements i criteris de datació:		
DOCUMENTACIÓ GRÀFICA		
Fotografia:		
Planimetria: Num.		
DESCRIPCIÓ		
Estrat compostat d'argiles, tortorà, còdols, concrecions calcàries i pissarres sense material antròpic.		