



SECCIÓ D'ARQUEOLOGIA
URBANA

**MEMÒRIA DE LA DELIMITACIÓ ARQUEOLÒGICA D'URGÈNCIA
REALITZADA AL JACIMENT DE MAS CASANOVES (ENTRE L'HOSPITAL
DE SANT PAU I LA RONDA GUINARDÓ).**

DEL 20 AL 27 DE MARÇ DE 1998



BIBLIOTECA

Direcció: Xabier Cela Espín (ATENA)

1. MOTIU, OBJECTIUS DE LA INTERVENCIÓ ARQUEOLÒGICA

El motiu d'aquesta intervenció arqueològica fou el projecte d'obertura de la ronda del Guinardó en el tram comprès entre el carrer Segle XX i el carrer Cartagena (prolongació del la ronda del Mig) promogut per l'Institut Municipal d'Urbanisme de l'Ajuntament de Barcelona. Aquestes obres de reurbanització estan adjudicades a l'empresa Fomento de Construcciones y Contratas S.A.

Atès que es tracta d'un lloc on es tenen diverses notícies de la troballa de restes arqueològiques i ha estat objecte de diverses campanyes d'excavació arqueològica (excavacions de 1930 i 1983), el Institut de Cultura de l'Ajuntament de Barcelona va promoure la realització d'una campanya de prospecció arqueològica a tota l'àrea afectada per tal de delimitar zones d'actuació arqueològica prèvies al desenvolupament del projecte urbanístic. En cas de localitzar restes arqueològiques intactes es realitzaria la seva excavació arqueològica en extensió en una segona fase d'actuació.

Per altra part calia localitzar i situar les restes arqueològiques documentades als anys trenta. Aquesta documentació antiga (bàsicament fotogràfica) realitzada amb criteris propis de l'època, es avui en dia totalment insuficient. Les restes documentades als anys trenta foren interpretades com estructures del període del Bronze Antic, sitges de magatzematge agrícola d'època ibèrica i tombes d'una necròpolis tardo-romana i d'època alt medieval.

Malauradament, l'informació de que es disposa es gairabé inexistent ja que de la campanya dels anys vuitanta no hi ha memòria d'excavació. Les estructures documentades llavors per l'arqueòleg Oriol Granados foren interpretades com a restes d'una necròpolis del segle VI-IX i corresponien majoritàriament a fosses excavades a la roca i cobertes amb *tegula*.

Els treballs de prospecció i delimitació arqueològica actuals han estat encarregats a l'empresa d'arqueologia ATENA de Igualada. L'equip d'excavació estava format per l'arqueòleg Xabier Cela i tres auxiliars. També es varen utilitzar dues màquines, una retro-excavadora i una bobcat, a causa de l'extensió i potència estratigràfica en alguns sectors de l'àrea prospectada. Els treballs s'iniciaren el dia 20 de març i finalitzaren el 27 de març de 1998.

2. PLANTEJAMENT DE LA DELIMITACIÓ

Las zones d'actuació arqueològica estaven marcades per la pròpia configuració del terreny en el moment d'iniciar les obres.

La primera zona (A) corresponia a l'illa superior compresa entre el vial d'unió dels carrers de Mas Casanoves, la ronda Guinardó i Cartagena.

La segona zona (B) era el solar comprès entre el carrer Cartagena, el complex de la Societat General d'Aigües de Barcelona i el carrer de Mas Casanoves, descartant quasi dos terços de la superfície atès que ja havien estat rebaixats fins a la roca base durant la construcció dels vials.

La tercera zona (C) estava situada a l'interior de la finca de propietat privada existent entre els edificis de la Societat General d'Aigües de Barcelona i el carrer Cartagena. Aquesta zona afectava tota la longitud de la finca i tenia una amplada de 18m. El terreny estava aterrat en sis parts (zones C1 a C6). Això implicava la realització de sondeigs arqueològics en cada una d'aquestes terrasses, amb l'important moviment de terres conseqüent.

La quarta zona (D) era el costat est del solar on està situat el camp de futbol del Centre Cívic del Guinardó, atès que era la part amb més altitud.

***Zona A**

Els treballs es varen iniciar a la zona A amb un sondeig de 1m x 1m comprovant-se ràpidament que es tractava d'una zona rebaixada i anivellada amb terra vermella compactada per màquines. La profunditat assolida era de 0'5m.

Seguidament es va netejar el talús de la zona B format entre la part original més elevada i la part rebaixada en el moment de construir els carrers. La neteja va permetre localitzar un altre rebaix irregular realitzat i farcit en època moderna que subdividia la part més alta en tres parts separades (zones B1, B2, i B3). Aquest arranament fou realitzat a inicis dels anys vuitanta al enderrocar les estructures barraquistes existents en aquesta zona. El seu potent farciment, que només s'ha delimitat, està format per plàstics i runa de materials de construcció.

***Zona B**

La neteja de la zona B1 va permetre localitzar i situar el sector de la necròpolis excavada l'any 1983. Cal afegir que també es va localitzar i excavar una tomba de fosa i revestiment de lloses de pedra parcialment intacta (ue.1001) situada al costat del mur de separació entre les zones B1 i C5.

La neteja de la zona B2 també va permetre localitzar i situar un altre sector de la mateixa necròpolis.

A la zona B3 es varen documentar tres fosses rodones d'aproximadament 1m de diàmetre i 0'50m de fondària que podrien correspondre a estructures arqueològiques. Malgrat això, el seu farciment modern indicava que ja havien estat excavades.

***Zona A**

Els treballs es varen iniciar a la zona A amb un sondeig de 1m x 1m comprovant-se ràpidament que es tractava d'una zona rebaixada i anivellada amb terra vermella compactada per màquines. La profunditat assolida era de 0'5m.

Seguidament es va netejar el talús de la zona B format entre la part original més elevada i la part rebaixada en el moment de construir els carrers. La neteja va permetre localitzar un altre rebaix irregular realitzat i farcit en època moderna que subdividia la part més alta en tres parts separades (zones B1, B2, i B3). Aquest arranament fou realitzat a inicis dels anys vuitanta al enderrocar les estructures barraquistes existents en aquesta zona. El seu potent farciment, que només s'ha delimitat, està format per plàstics i runa de materials de construcció.

***Zona B**

La neteja de la zona B1 va permetre localitzar i situar el sector de la necròpolis excavada l'any 1983. Cal afegir que també es va localitzar i excavar una tomba de fosa i revestiment de lloses de pedra parcialment intacta (ue.1001) situada al costat del mur de separació entre les zones B1 i C5.

La neteja de la zona B2 també va permetre localitzar i situar un altre sector de la mateixa necròpolis.

A la zona B3 es varen documentar tres fosses rodones d'aproximadament 1m de diàmetre i 0'50m de fondària que podrien correspondre a estructures arqueològiques. Malgrat això, el seu farciment modern indicava que ja havien estat excavades.

*Zona C.

Amb posterioritat es va procedir a la demolició del mur de separació entre les zones B i C, a la neteja de l'abundant vegetació i abocaments incontrolats existent a la zona C, i a la construcció de rampes en cada una de les terrasses de la zona C per poder accedir amb les màquines.

A la zona C1 (la més alta) es varen realitzar dos sondeigs amb màquina d'aproximadament 3m d'ample x 3m de llarg x 4'5m de fondària, situats a prop dels extrems de la zona. Els resultats d'aquests sondeigs foren totalment negatius atès que fins a la fondària assolida tot era un potent farciment de pedres i terra d'època moderna. Malgrat això cal tenir present que no es va poder arribar fins el nivell de la roca base ja que el braç de la màquina ja no arribava.

A les zones C2 i C3 es va obrir una extensió aproximada de 10m x 10m fins arribar a la roca base. En aquestes zones es varen localitzar i excavar dues tombes intactes, tot i que sense cap mena de materials arqueològics.

La zona C4, prolongació de l'àrea on es va localitzar la majoria de tombes durant l'excavació de 1983, es va deixar com a reserva arqueològica per la segona fase.

La zona C5 es va obrir en tota la seva amplada fins uns 10 metres aproximadament. Es varen localitzar i situar dues tombes intactes, una d'elles aparentment construïda amb *tegulae*.

A la zona C6 no es va realitzar cap sondeigs atès l'acumulació de terres i l'impossibilitat de poder-les evacuar amb camions. Així doncs quedà com a reserva arqueològica per la fase posterior.

***Zona D**

Per últim es va realitzar un sondeig arqueològic amb màquina a la zona D de 1'5m x 2m constatant que tota aquesta zona estava formada per terres sobreposades en època moderna (hi havia plàstics) al nivell original. La fondària assolida en aquest sondeig fou de 4'20m.

3. INVENTARI DE LES UNITATS ESTRATIGRAFQUES.

U.E.1000. Estrat de farciment i nivellació format pel enderroc de les estructures barraquistes del Guinardó, format a l'any 1974 en el moment que el cinturó va arribar a aquesta àrea de Barcelona. Cobreix tota la zona B1, B2, B3, i farceix la majoria de les fosses localitzades.

Zona B1

U.E.1001. Unitat construïda. Tomba. Inhumació en fosa excavada a la roca revestida amb lloses irregulars de pedra. Capçalera arrodonida revestida per pedres més petites. Orientació de la tomba sud (capçalera) - nord (peu). Les seves mesures eren de 1'55m de llarg per 0'50m d'amplada.

Tot i que el peu de la tomba sembla afectat per excavacions posteriors al enterrament (mancava la llosa de tancament dels peus) i la coberta no es conservava, el cadàver estava parcialment *in situ*. De les restes humanes només es conserva alguna peça dentària i fragments dels fèmurs. No ha estat possible documentar la posició del cadàver per la manca de restes del crani, braços i pelvis, tot i que la localització de les dents indicaria una orientació sud-nord. Només s'ha documentat fragments d'un petit clau de ferro situat a la part de les costelles. En la part dels peus hi havia una acumulació de fragments d'ossos formada per l'espoli modern que afectava part de la tomba, ja que hom documentà un fragment de morter de ceràmica moderna engalbada i envernissada (fons groc i taques marrons).

U.E.1002. Unitat negativa. Fossa d'inhumació excavada a la roca. Orientació sud-nord però sense poder determinar amb seguretat quina és la capçalera. Ja havia

estat excavada atès que el seu farciment era modern. Les seves dimensions eren de 1'80m de longitud per 0'35m d'amplada. Està en relació física amb la tomba 12, però no és possible determinar si talla o es tallada ja que no conserva sedimentació original.

U.E.1003. Unitat negativa. Fossa d'inhumació excavada a la roca. Orientació sud-nord però sense poder determinar amb seguretat quina és la capçalera. Ja havia estat excavada atès que el seu farciment era modern. Aquesta tomba està seccionada per un tall modern de màquina excavadora.

U.E.1004. Unitat negativa. Fossa d'inhumació excavada a la roca. 1'70x0'40m Orientació oest-est però sense poder determinar amb seguretat quina és la capçalera. Ja havia estat excavada atès que el seu farciment era modern. Alineada amb la tomba 12

U.E.1005. Unitat negativa. Fossa d'inhumació excavada a la roca. 1'85x0'60m aprox. Orientació sudoest-nord-est però sense poder determinar amb seguretat quina és la capçalera. Ja havia estat excavada atès que el seu farciment era modern. Aquesta tomba està seccionada per un tall modern de màquina.

U.E.1006. Unitat negativa. Fossa d'inhumació excavada a la roca. 1'65x0'60 aprox. Orientació sud-oest/nord-est però sense poder determinar amb seguretat quina és la capçalera. Ja havia estat excavada atès que el seu farciment era modern. Aquesta tomba està seccionada per un tall modern de màquina.

U.E.1007. Unitat negativa. Fossa d'inhumació excavada a la roca. 1'10mx0'40m aprox. Orientació oest-est però sense poder determinar amb seguretat quina és la capçalera. Alineada amb les tombes 1008, 1009 i 1011.

U.E.1008. Unitat negativa. Fossa d'inhumació excavada a la roca. 1'00mx0'40m aprox. Orientació oest-est però sense poder determinar amb seguretat quina és la capçalera. Ja havia estat excavada atès que el seu farciment era modern. Alineada amb les tombes 1007, 1009 i 1011.

U.E.1009. Unitat negativa. Fossa d'inhumació excavada a la roca. 1'05mx0'48m aprox. Orientació oest-est però sense poder determinar amb seguretat quina és la capçalera. Ja havia estat excavada atès que el seu farciment era modern. Alineada amb les tombes 1007, 1008 i 1011.

U.E.1010. Unitat negativa. Fossa d'inhumació excavada a la roca. 2'30mx0'60m aproximadament. Orientació sud-nord però sense poder determinar amb seguretat quina és la capçalera. Ja havia estat excavada atès que el seu farciment era modern.

U.E.1011. Unitat negativa. Fossa d'inhumació excavada a la roca. 1'05m x 0'48m aprox. Orientació oest-est però sense poder determinar amb seguretat quina és la capçalera. Ja havia estat excavada atès que el seu farciment era modern. Alineada amb les tombes 1007, 1008 i 1009.

U.E.1012. Unitat negativa. Fossa d'inhumació excavada a la roca. 0'90mx0'50m aprox. Orientació oest-est però sense poder determinar amb seguretat quina és la capçalera. Ja havia estat excavada atès que el seu farciment era modern. Està en relació física amb la tomba 2, però no és possible determinar si talla o es tallada ja que no conserva sedimentació original.

U.E.1013. Unitat negativa. Fossa d'inhumació excavada a la roca. 0'80mx0'30m aprox. Orientació oest-est però sense poder determinar amb seguretat quina és la capçalera. Ja havia estat excavada atès que el seu farciment era modern. Alineada amb les tombes 1014, 1015, 1016.

U.E.1014. Unitat negativa. Fossa d'inhumació excavada a la roca. 0'90mx0'30m aprox. Orientació oest-est però sense poder determinar amb seguretat quina és la capçalera. Ja havia estat excavada atès que el seu farciment era modern. Aliniada amb les tombes 1013, 1015, 1016.

U.E.1015. Unitat negativa. Fossa d'inhumació excavada a la roca. 0'90mx0'30m aprox. Orientació oest-est però sense poder determinar amb seguretat quina es la capçalera. Ja havia estat excavada atès que el seu farciment era modern. Alineada amb les tombes 1013, 1014, 1016.

U.E.1016. Unitat negativa. Fossa d'inhumació excavada a la roca. 0'90mx0'30m aprox. Orientació oest-est però sense poder determinar amb seguretat quina es la capçalera. Ja havia estat excavada atès que el seu farciment era modern. Alineada amb les tombes 1013, 1014, 1015.

U.E. 1035. Unitat negativa. Forat circular excavat a la roca i farcit per un estrat modern (plàstics).

U.E.1036. Unitat negativa. Fossa elíptica de 2mx1'20m aproximadament excavat a la roca i farcit per un estrat modern (plàstics).

Zona C5

U.E.1017. Localitzada però no excavada. Unitat negativa. Tomba de inhumació de 1'20x0'40m aprox. Durant la neteja començaven a sortir petits fragments d'ossos. Fossa d'inhumació de tipus indeterminat.. Orientació sud-nord però sense poder determinar quina es la capçalera. 1'80mx0'60m aprox. Sembla estar en contacte físic amb la tomba 1018.

U.E.1018. Localitzada però no excavada. Unitat negativa. Tomba de inhumació Durant la neteja començaven a sortir petits fragments d'ossos i fragments de *tegulae*. Fossa d'inhumació de tipus indeterminat. Orientació oest-est però sense poder determinar quina és la capçalera. Mesures per determinar. Sembla estar en contacte físic amb la tomba 17.

Zona C2

U.E.1019. Unitat negativa. Fossa d'inhumació excavada a la roca de 1'00mx0'38m aprox. Orientació oest-est. No s'han documentat restes humanes ni material arqueològic.

U.E.1020. Unitat negativa. Fossa d'inhumació excavada a la roca de 1'00mx0'38m aprox. Orientació oest (capçalera)-est. No s'han documentat restes humanes ni material arqueològic.

Zona B2

U.E.1021. Unitat negativa. Localitzada però no excavada. Fossa d'inhumació excavada a la roca. Orientació sud-nord però sense poder determinar quina és la capçalera.

U.E.1022. Unitat negativa. Tall de forma rectangular de 1'20m d'ample. No es coneix tota la seva longitud (més de 0'80m) ja que limitava amb el quadre obert. Estava farcida per materials moderns (plàstics i altres). Paral·lel a la tomba 1021.

U.E.1023. Unitat negativa. Fossa d'inhumació excavada a la roca de 0'98mx0'30m aprox. Orientació sudoest (capçalera)-nordest. Tallada per la tomba 1024. Paral·lela a la tomba 1025. No s'han documentat restes humanes ni material arqueològic.

U.E.1024. Unitat negativa. Fossa d'inhumació excavada a la roca de 1'36mx0'38m aprox. Orientació sud-nord, sense poder determinar quina és la capçalera. No s'han documentat restes humanes, i sembla estar farcida també per l'ue. 1000. Cal senyalar l'existència d'un fragment de ceràmica vidriada blava del segle XIV. Talla la tomba 1023. Paral·lela a la tomba 1026.

U.E.1025. Unitat negativa. Fossa d'inhumació excavada a la roca de 1'20mx0'40m aprox. Orientació sudoest-nordest sense poder determinar quina és la capçalera. Tallada per la tomba 1024. Paral·lela a la tomba 1023. No s'han documentat restes humanes ni material arqueològic.

U.E.1026. Unitat negativa. Fossa d'inhumació excavada a la roca de 1'20mx0'40m aprox. Orientació sud-nord sense poder determinar quina es la capçalera. No s'han documentat restes humanes ni material arqueològic. Talla la tomba 1023. Paral·lela a la tomba 1024

U.E.1027. Unitat negativa. Fossa d'inhumació excavada a la roca de 0'75x0'20m aprox. No s'han documentat restes humanes ni material arqueològic.

U.E.1028. Unitat negativa. Retall irregular. Podria tractar-se d'una tomba molt arranada. No s'han documentat restes humanes ni material arqueològic.

U.E.1029. Unitat negativa. Petit retall irregular indeterminat. No s'han documentat restes humanes ni material arqueològic.

U.E.1030. Unitat negativa. Rasa de 0'50m d'ample de la que es coneixen 4'5m de la seva longitud. Orientació sudoest-nordest. Es paral·lela a la rasa 1031. No s'han documentat restes humanes ni material arqueològic.

U.E.1031. Unitat negativa. Rasa més irregular que l'u.e.1030, d' aproximadament 0'50m d'ample x 4'5m de longitud. Orientació sudoest-nordest. Es paral·lela a la rasa 1030. No s'han documentat restes humanes ni material arqueològic.

Zona B3

U.E.1032. Unitat negativa. Fossa circular d'aproximadament 1'20m de diàmetre. Esta farcit per un nivell modern (plàstic).

U.E.1033. Unitat negativa. Fossa circular d'aproximadament 0'80m de diàmetre. Esta farcit per un nivell modern (plàstic).

U.E.1034. Unitat negativa. Fossa circular d'aproximadament 0'80m de diàmetre i 0'50m de fondària. Esta farcit per un nivell modern (plàstic).

4. RESULTATS I CONCLUSIONS DE LA DELIMITACIÓ DEL JACIMENT ARQUEOLÒGIC DE MAS CASANOVES

Han estat localitzades i situades restes arqueològiques a les zones B1, B2, B3, C2, C3, C5 i lògicament també caldrà preveure la seva existència a les zones C4 i C6.

Tot i que no s'han documentat nivells arqueològics a les zones A, C1 i D, son els resultats de les intervencions arqueològiques realitzades amb posterioritat a aquesta, els que determinaran la existència o no de estructures arqueològiques, ja que durant aquesta campanya delimitació no es va assolir la fondària suficient a causa de la potència de les terres acumulades.

Totes les restes arqueològiques documentades son unitats negatives, la gran majoria fosses d'enterrament d'època tardo-romana i alt-medieval excavades al terreny geològic natural format per roca. També cal senyalar la localització de tres fosses circulars (ue.1032,1033,1034) que podrien correspondre als fons de sitges excavats als any trenta. Malauradament, els farciments interns eren completament moderns.

Només s'ha documentat nivells arqueològics intactes o parcialment intactes en els farciments de les inhumacions 1001, 1017 i 1018, de les quals, només l'ue. 1001 fou excavada en aquesta primera fase de delimitació del jaciment.

La resta de fosses ja havien estat excavades amb anterioritat ja que es trobaven completament buides de material arqueològic o hi havia materials plàstics. Els

estrats que formen l'amortització general i tota la resta de potència estratigràfica (entre 0'50m i 1m segons la zona del jaciment) son terres aportades en època moderna per construir les terrasses i procedents del arrasament de les barraques del Guinardó existents fins a l'any 1974.

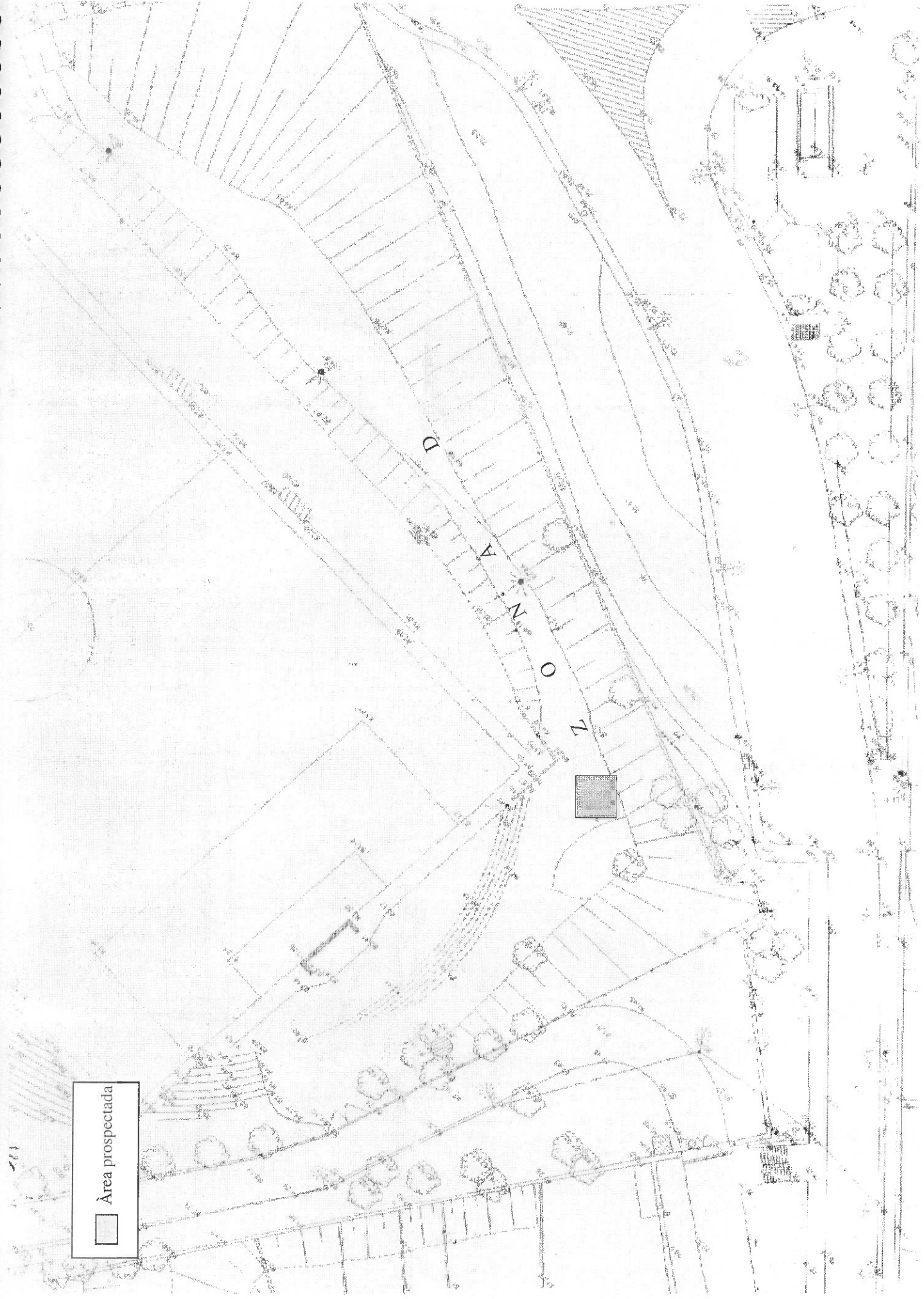
Atès aquestes característiques només s'han localitzat i documentat dos fragments de ceràmica moderna, tots dos a l'interior de tombes:

- un fragment de vora amb nansa d'orelleta d'un morter de ceràmica moderna engalbada i envernissada (taques marrons sobre fons groc) probablement del segle XIX. Procedent de la ue. 1000 que farcia parcialment la fossa ue.1001.
- Un fragment informe d'una escudella blava i daurada de producció indeterminada. Procedent de la ue. 1000 que farcia la fosa ue. 1024.

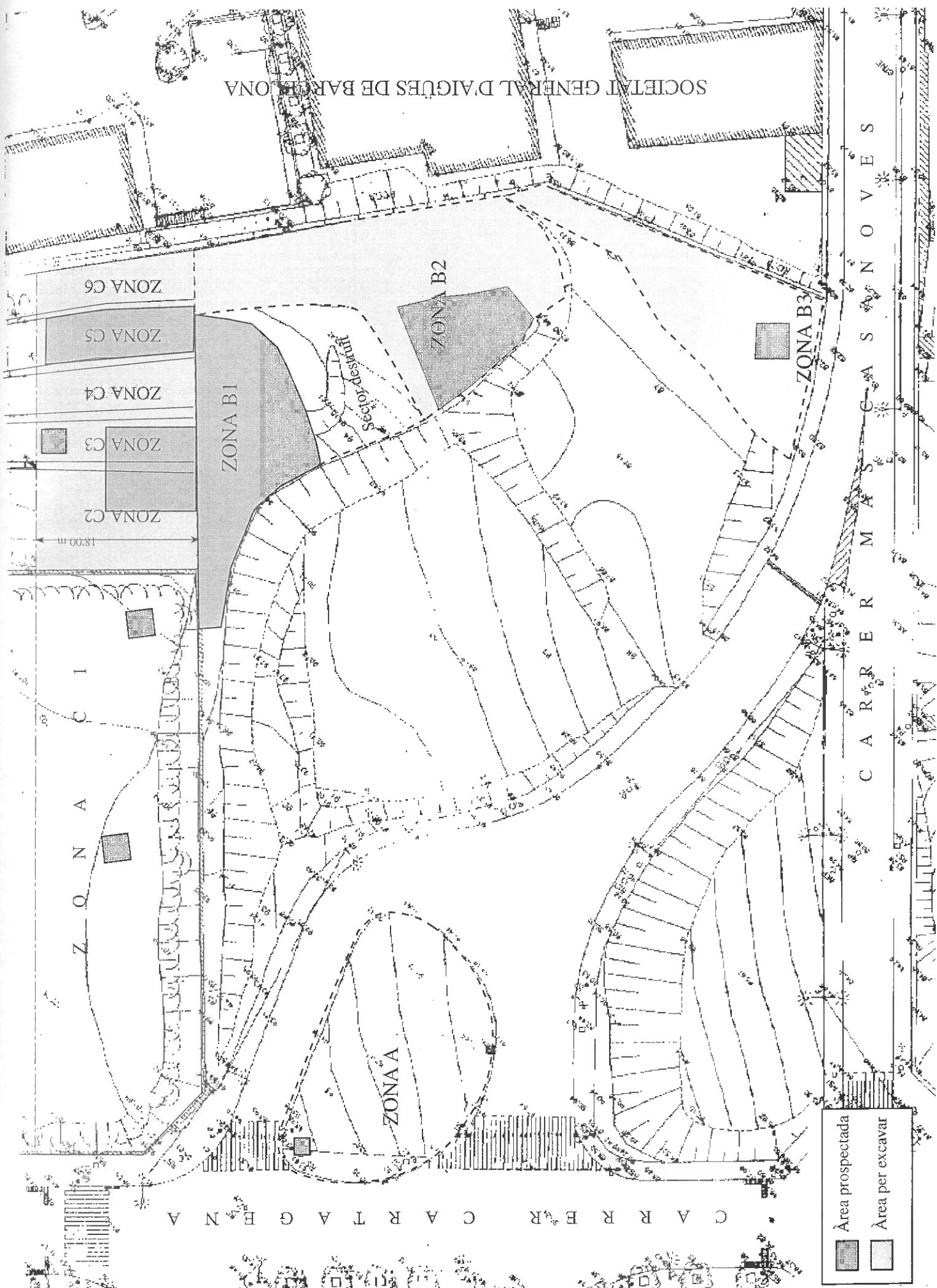
Els materials restaran dipositats segons les normatives del Servei d'Arqueologia de la Generalitat de Catalunya, al Museu d'Història de la Ciutat (Barcelona)

INDEX DEL REGISTRE DE PLANIMETRIA

1. Croquis de les àrees obertes durant la intervenció de delimitació del jaciment.
2. Planta general de les àrees obertes durant la intervenció de delimitació del jaciment.
3. Planta de detall de les zones B1 i C5 amb les inhumacions localitzades (marcades amb número) durant la intervenció de delimitació del jaciment.
4. Planta de detall de les zones B2 amb les inhumacions localitzades (marcades amb número) durant la intervenció de delimitació del jaciment.
5. Perfils A-A' i B-B'.
- 6 a 31. Plantes i seccions parcials de les inhumacions i fosses documentades.



□ Área prospectada



SOCIETAT GENERAL D'AGÜES DE BARCELONA

Àrea prospectada
 Àrea per excavar

ZONA C1

ZONA C2

ZONA C3

ZONA C4

ZONA C5

ZONA C6

ZONA B1

ZONA B2

ZONA B3

ZONA A

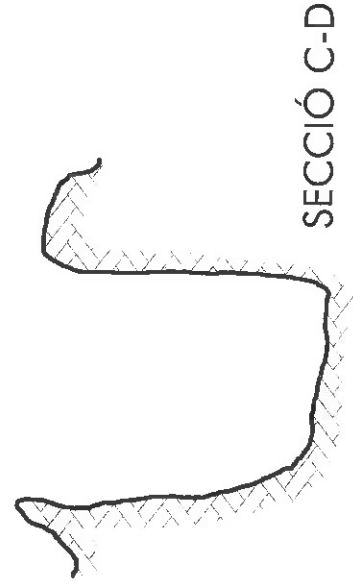
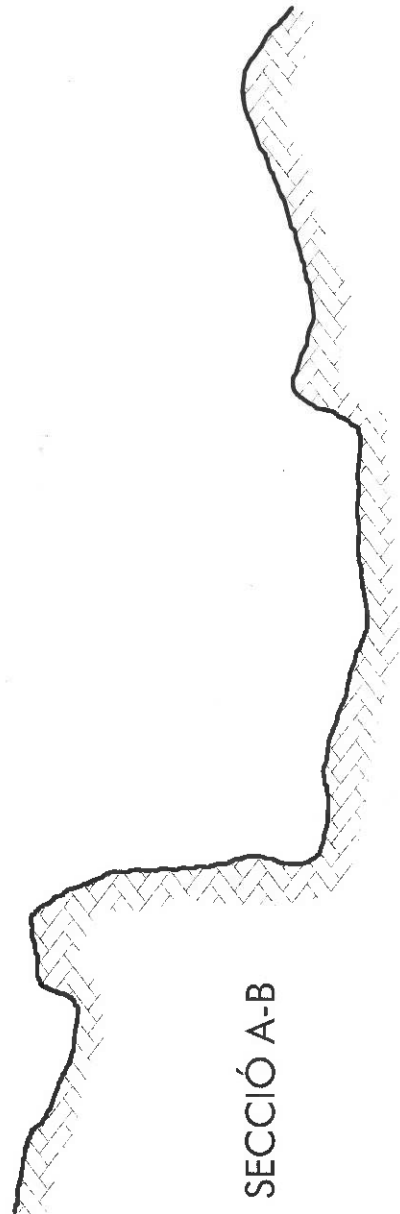
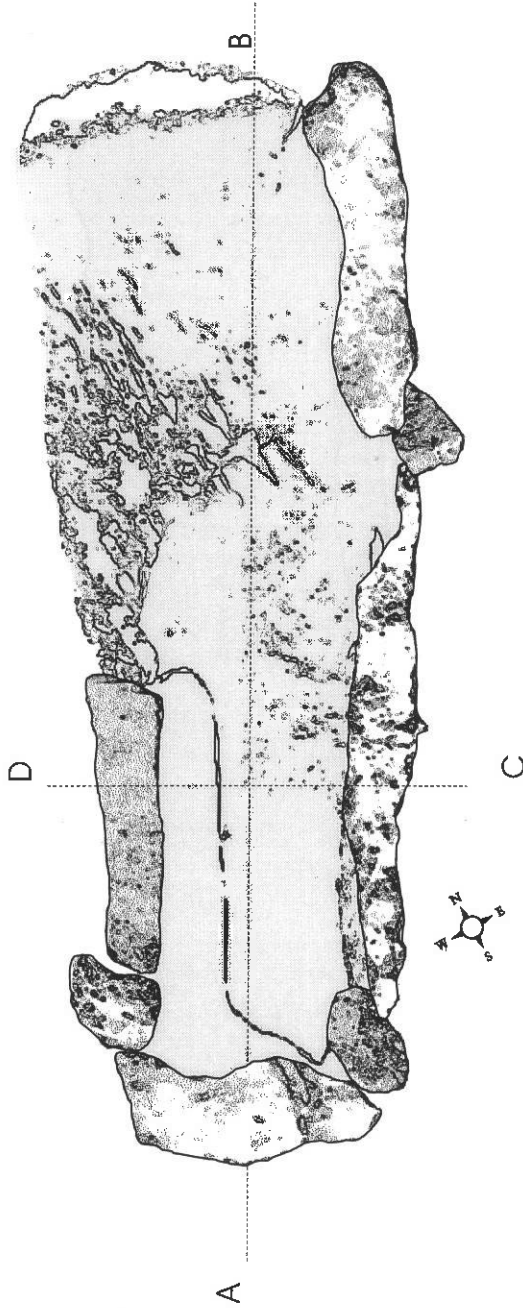
Sector desmit

CARRER MASA

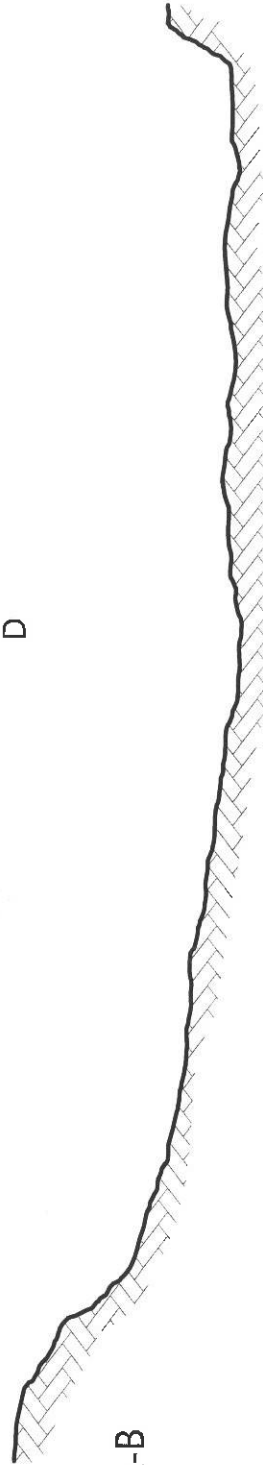
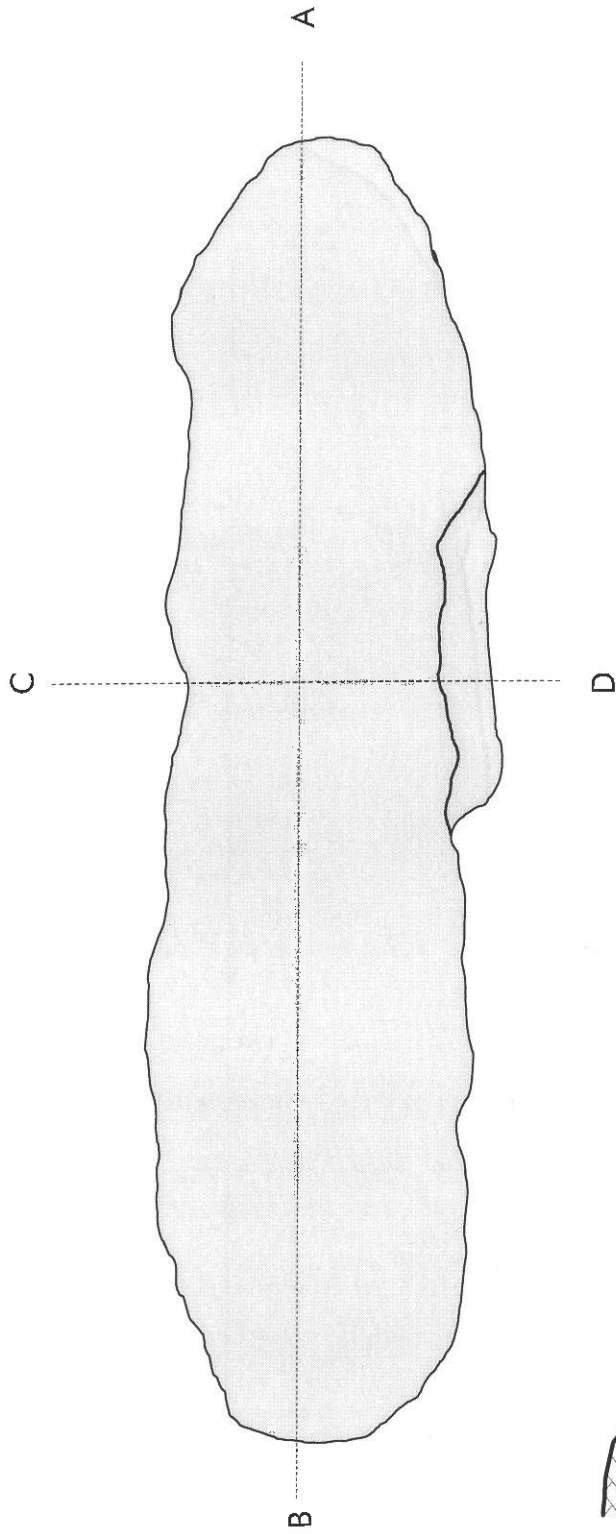
CARRERES

18,00 m

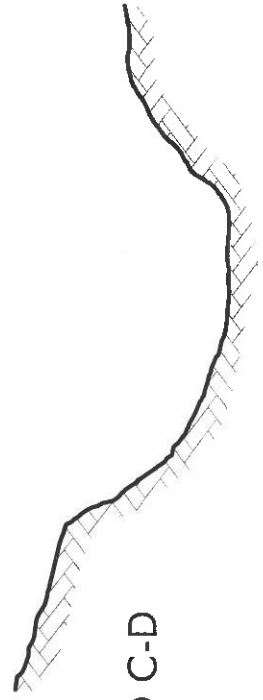
CAN CASANOVAS - U.E. 1001



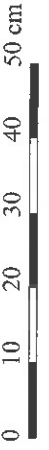
CAN CASANOVAS - U.E. 1004



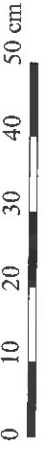
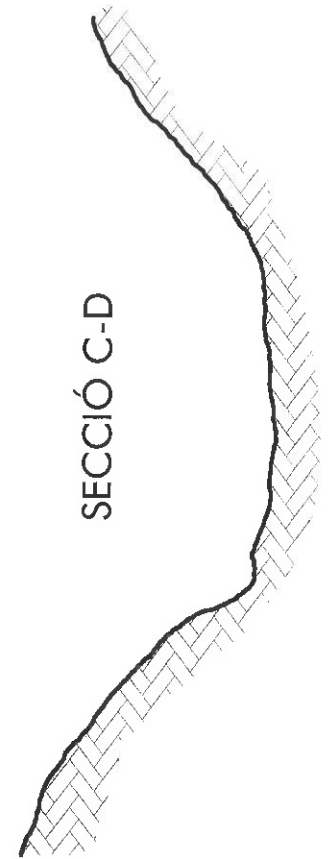
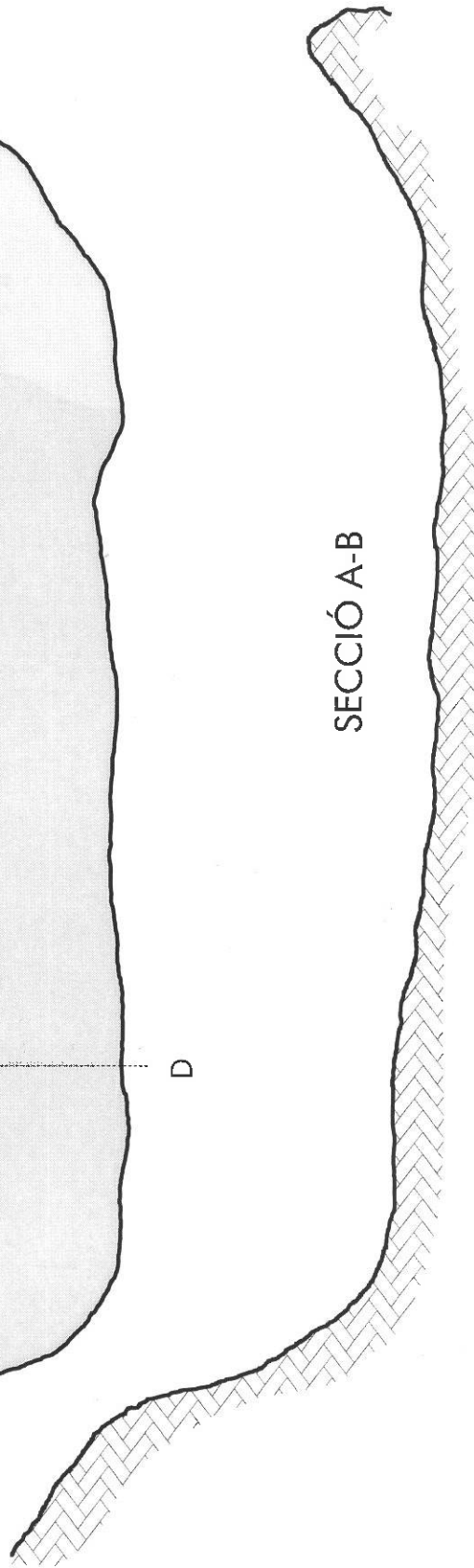
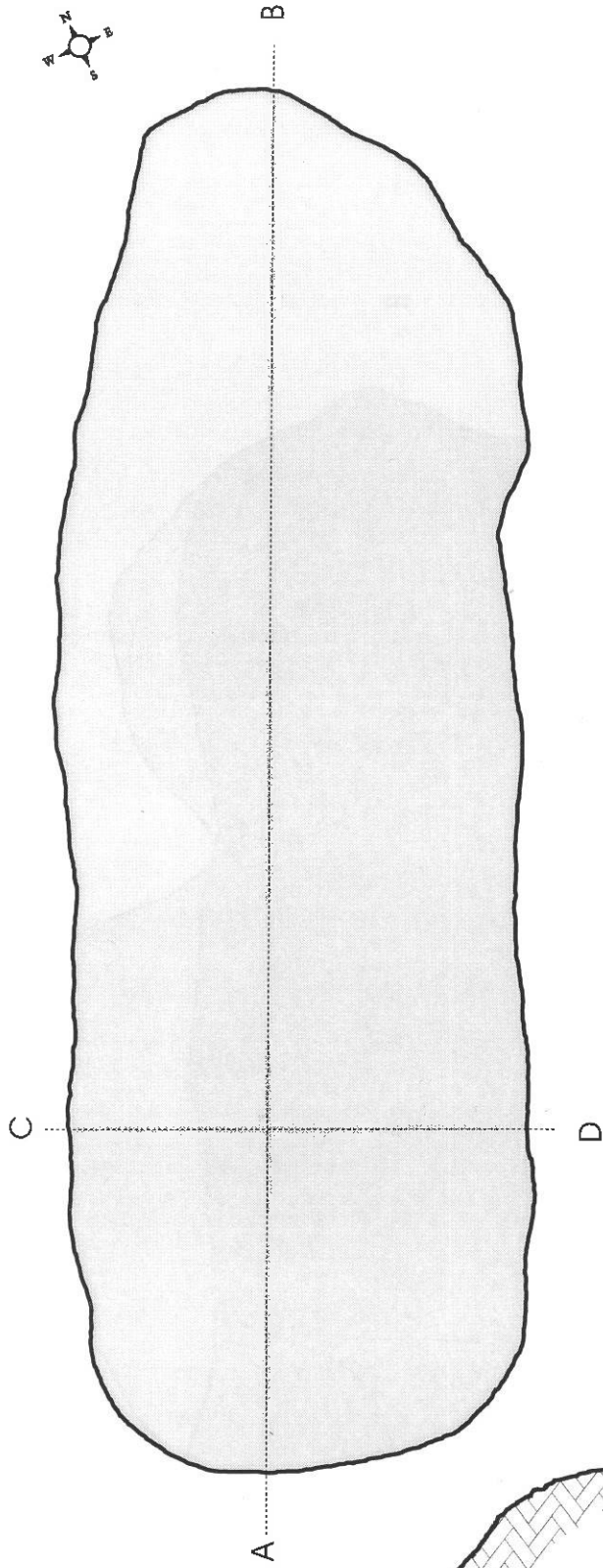
SECCIÓ A-B



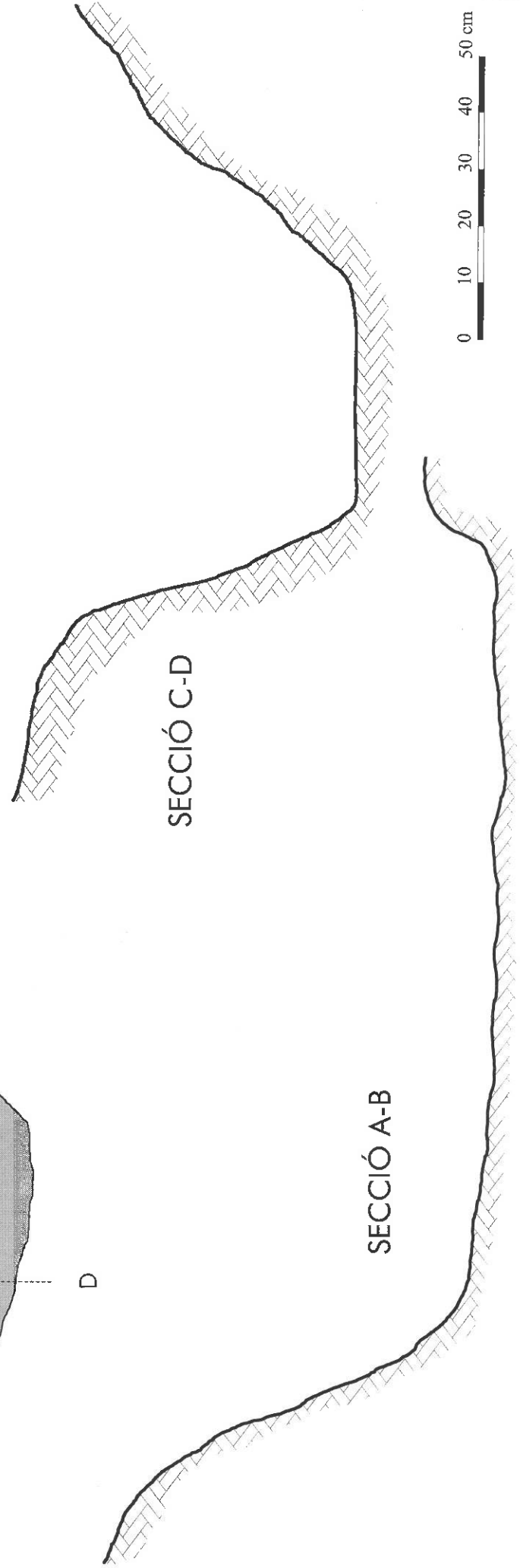
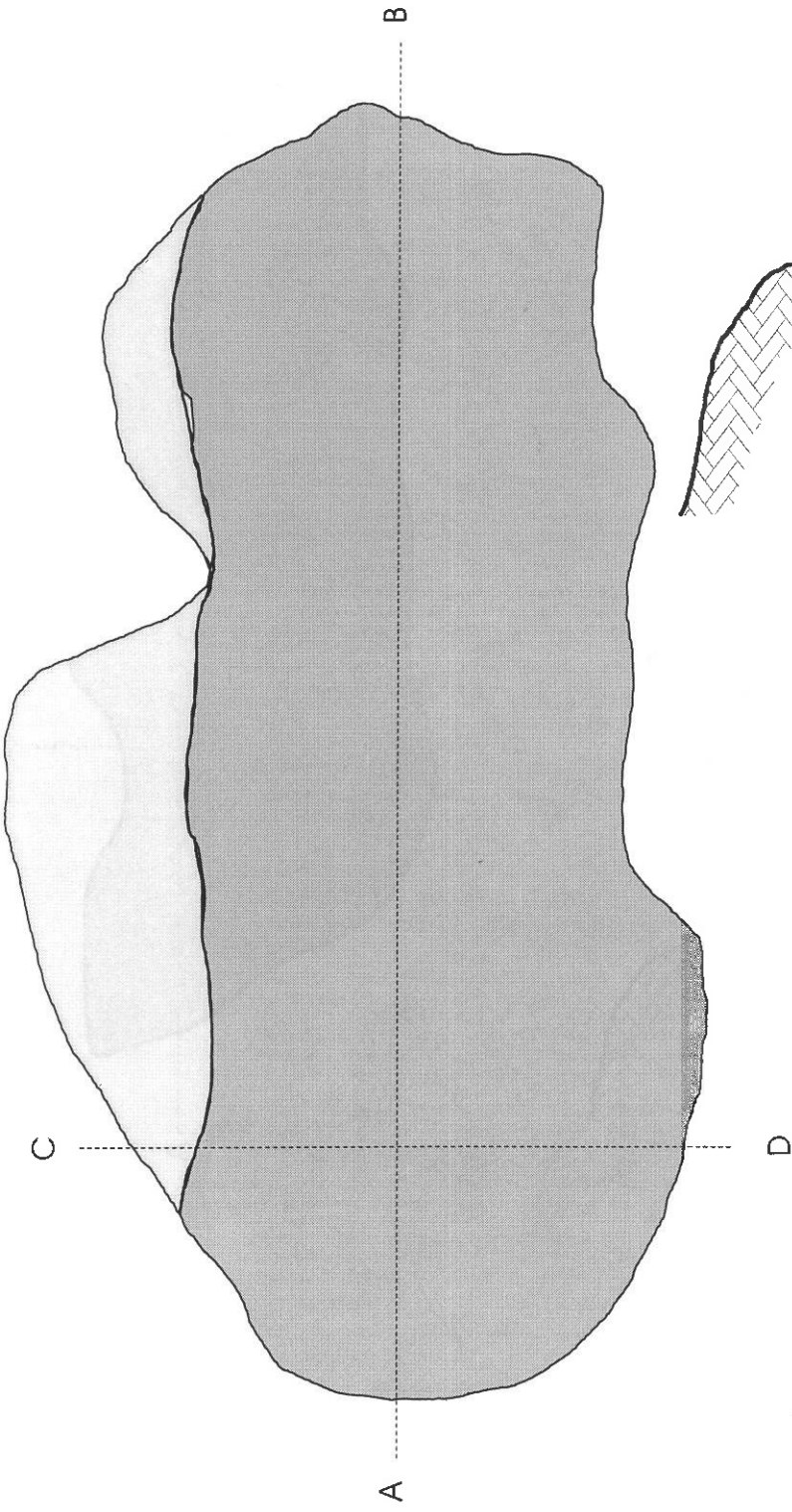
SECCIÓ C-D




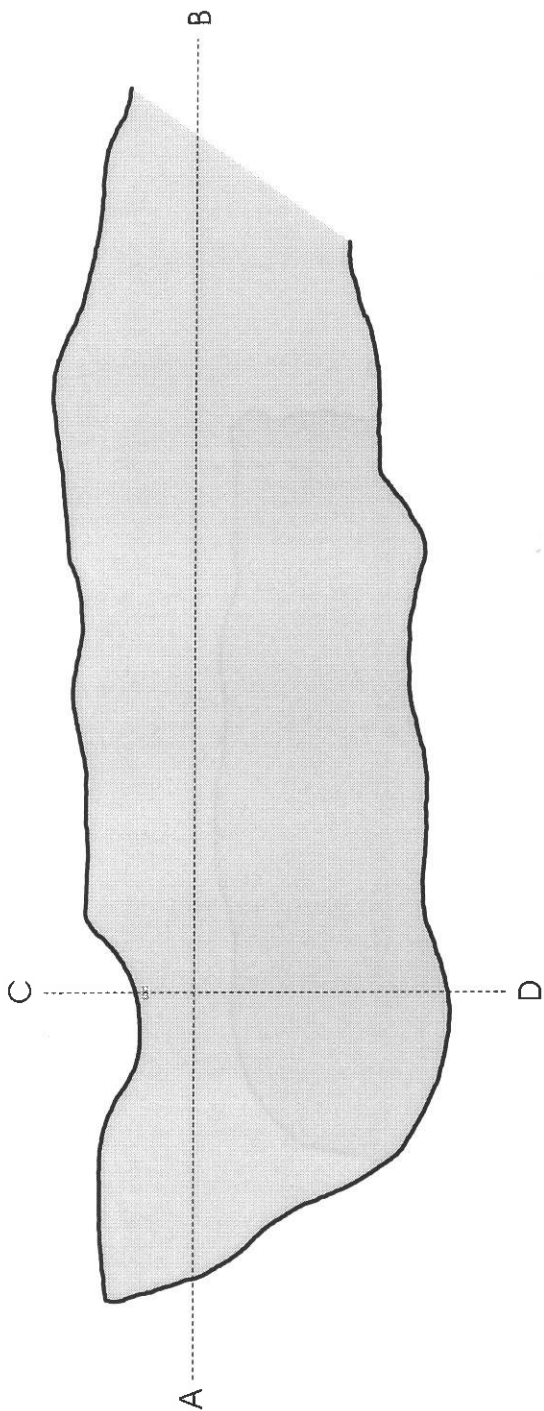
CAN CASANOVAS - U.E. 1005



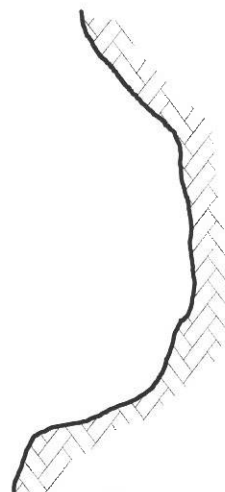
CAN CASANOVAS - U.E. 1006



CAN CASANOVAS - U.E. 1007



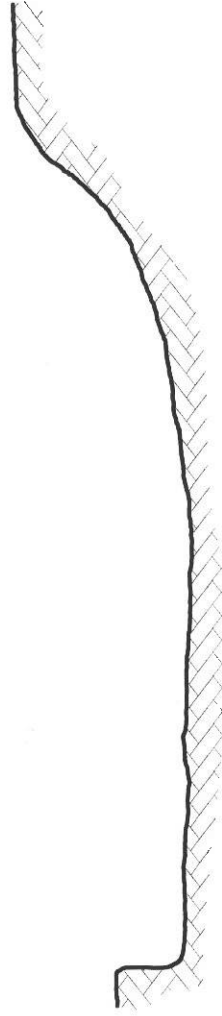
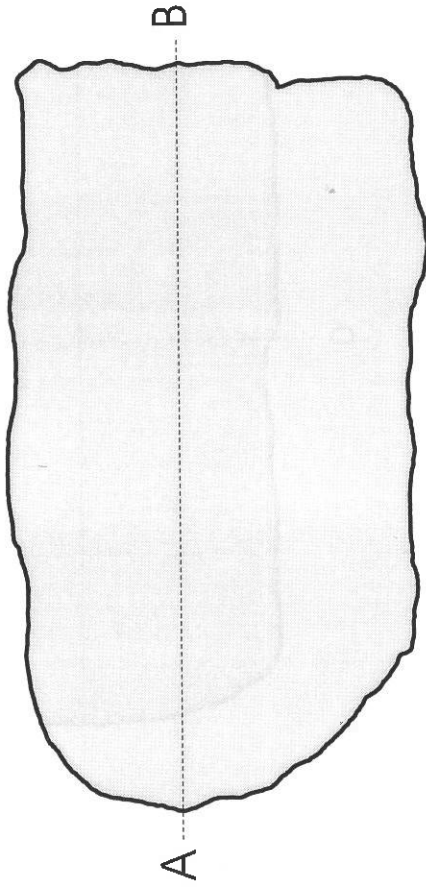
SECCIÓ A-B



SECCIÓ C-D



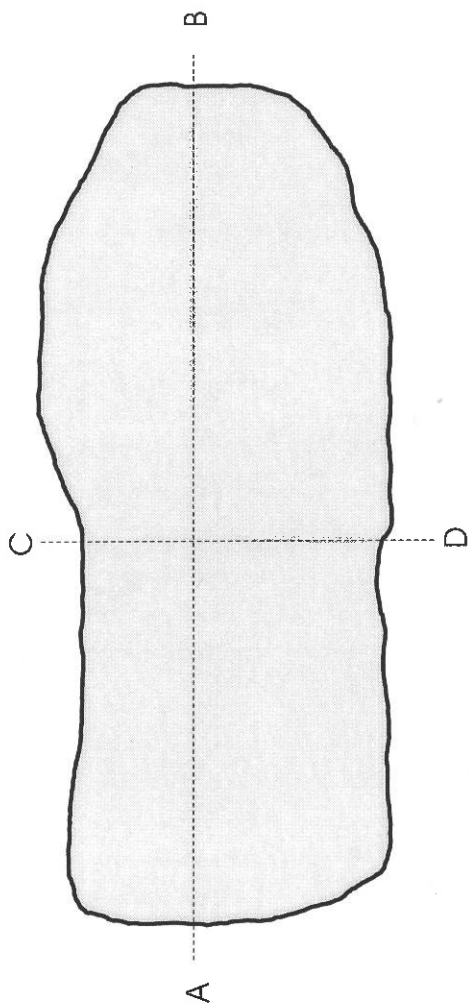
CAN CASANOVAS - U.E. 1008



SECCIÓ A-B



CAN CASANOVAS - U.E. 1009



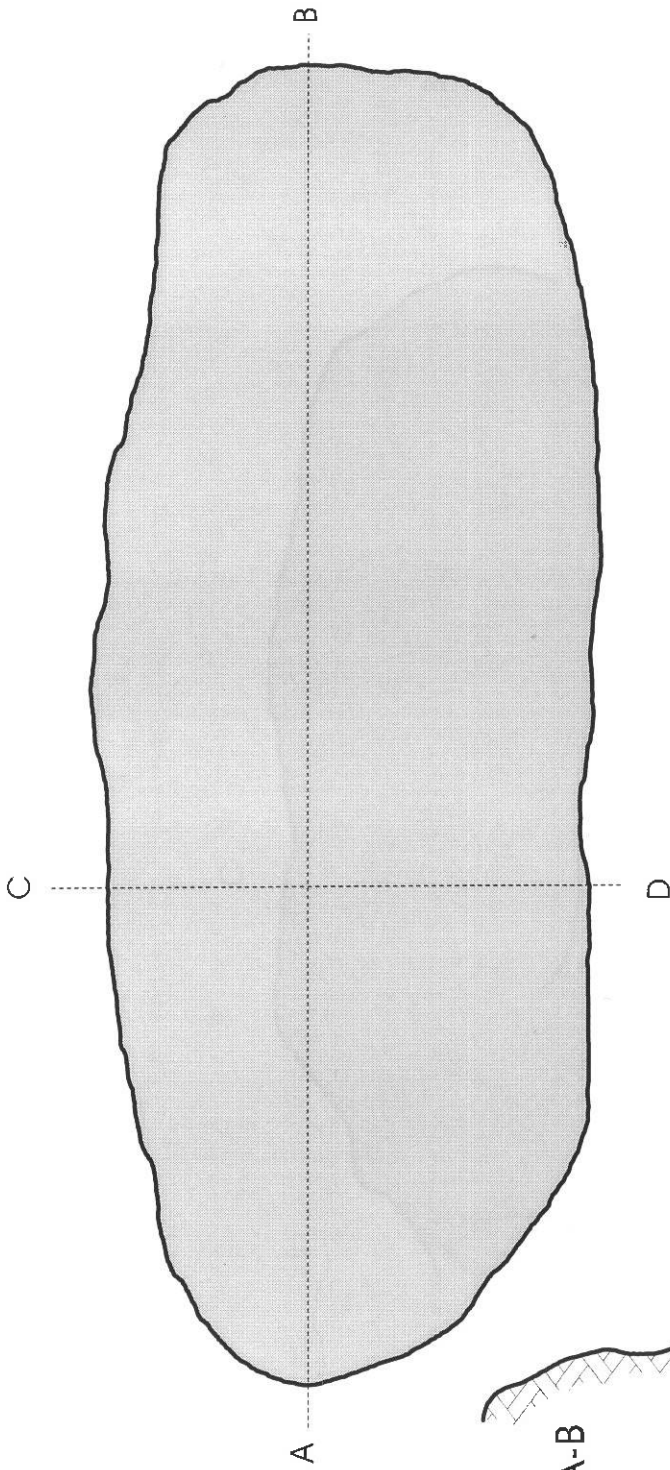
SECCIÓ A-B



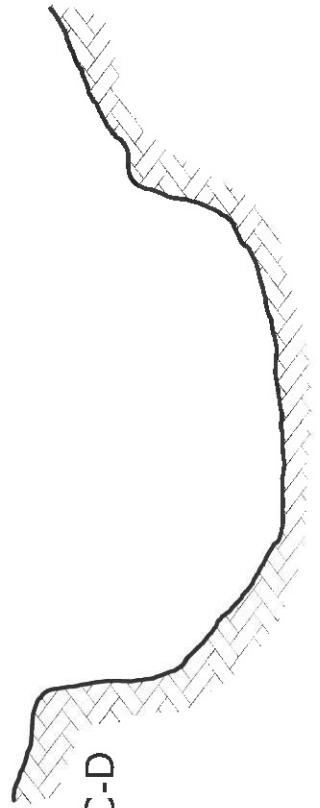
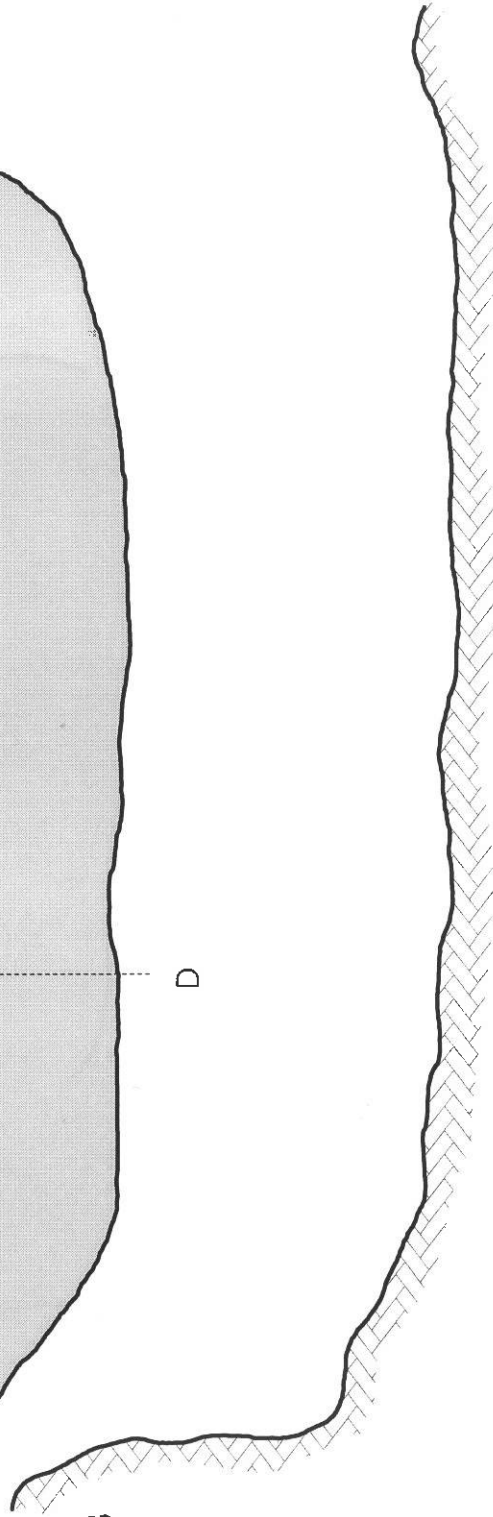
SECCIÓ C-D



CAN CASANOVAS - U.E. 1010



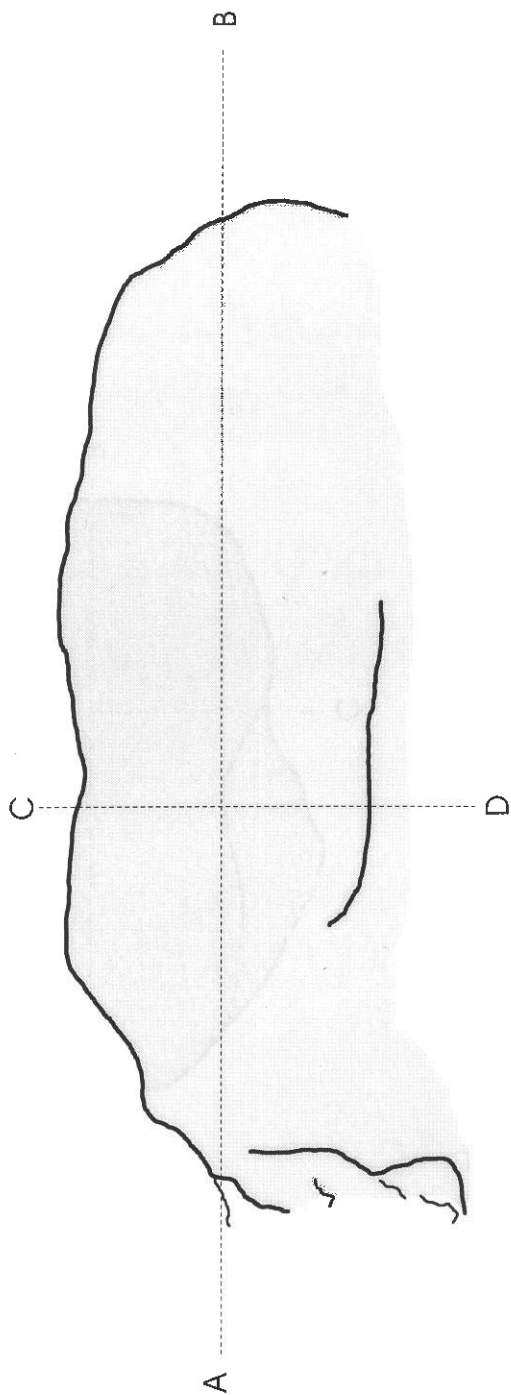
SECCIÓ A-B



SECCIÓ C-D



CAN CASANOVAS - U.E. 1011



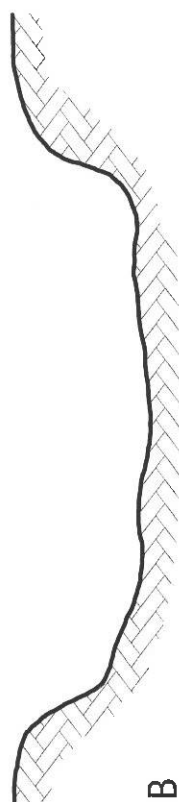
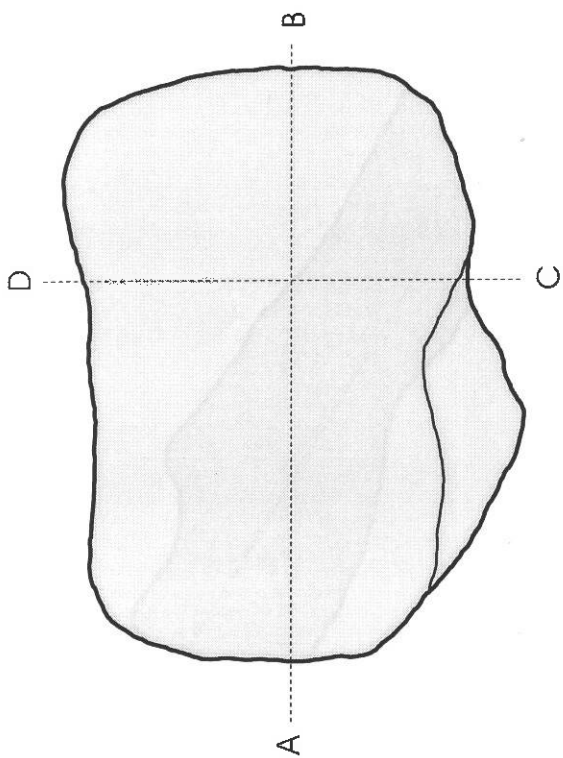
SECCIÓ A-B



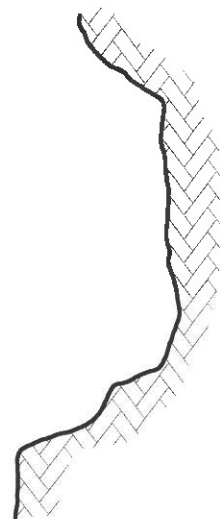
SECCIÓ C-D



CAN CASANOVAS - U.E. 1012



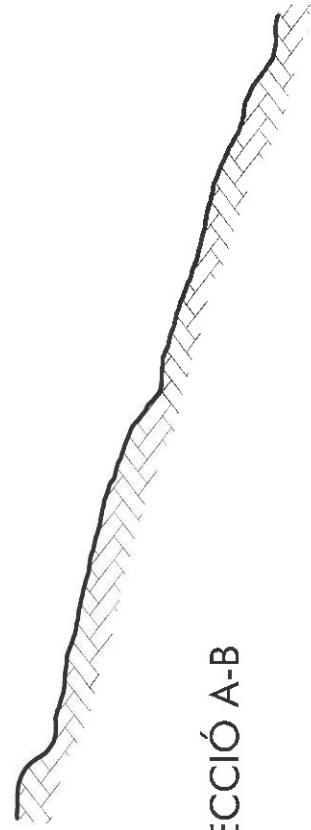
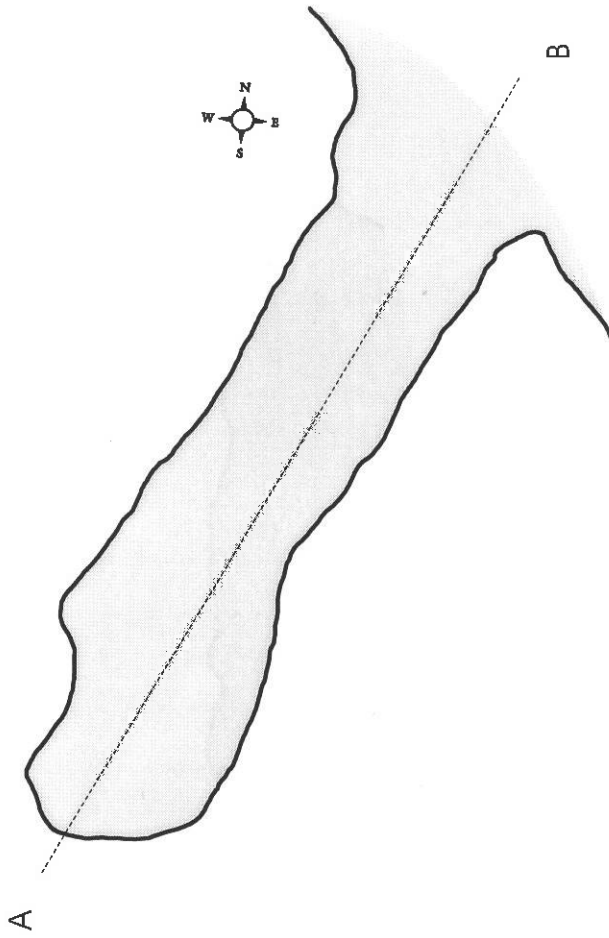
SECCIÓ A-B



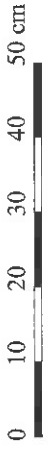
SECCIÓ C-D



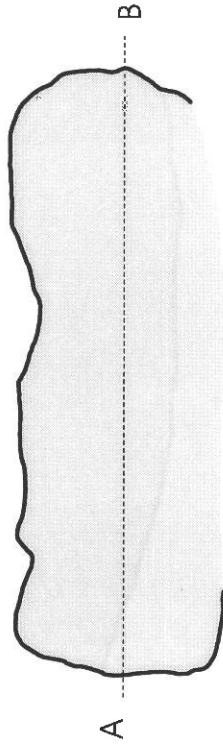
CAN CASANOVAS - U.E. 1013



SECCIÓ A-B



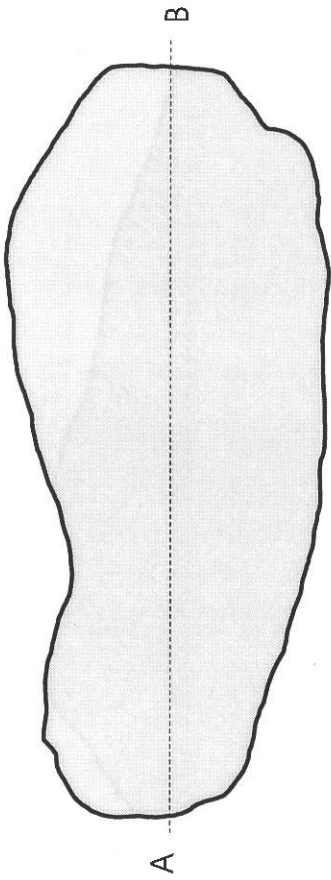
CAN CASANOVAS - U.E. 1014



SECCIÓ A-B



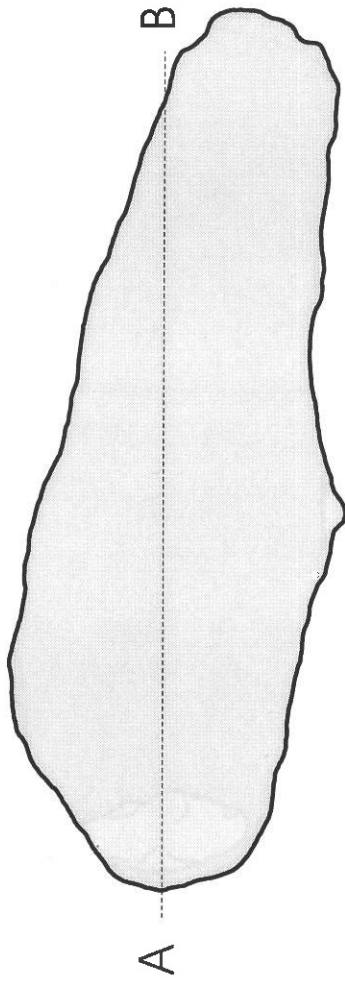
CAN CASANOVAS - U.E. 1015



SECCIÓ A-B



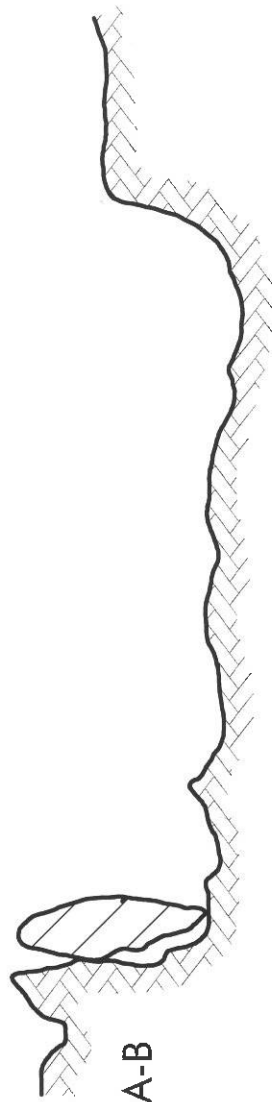
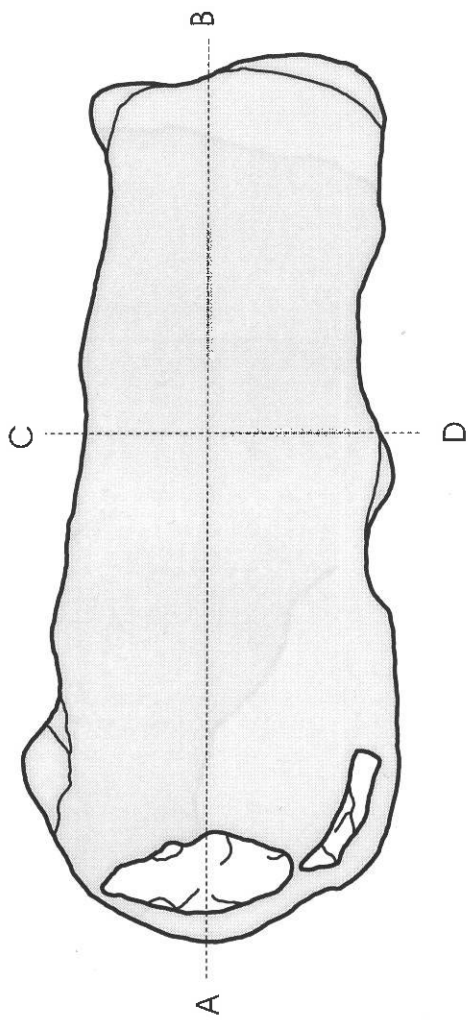
CAN CASANOVAS - U.E. 1016



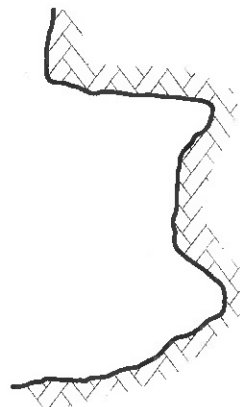
SECCIÓ A-B



CAN CASANOVAS - U.E. 1017



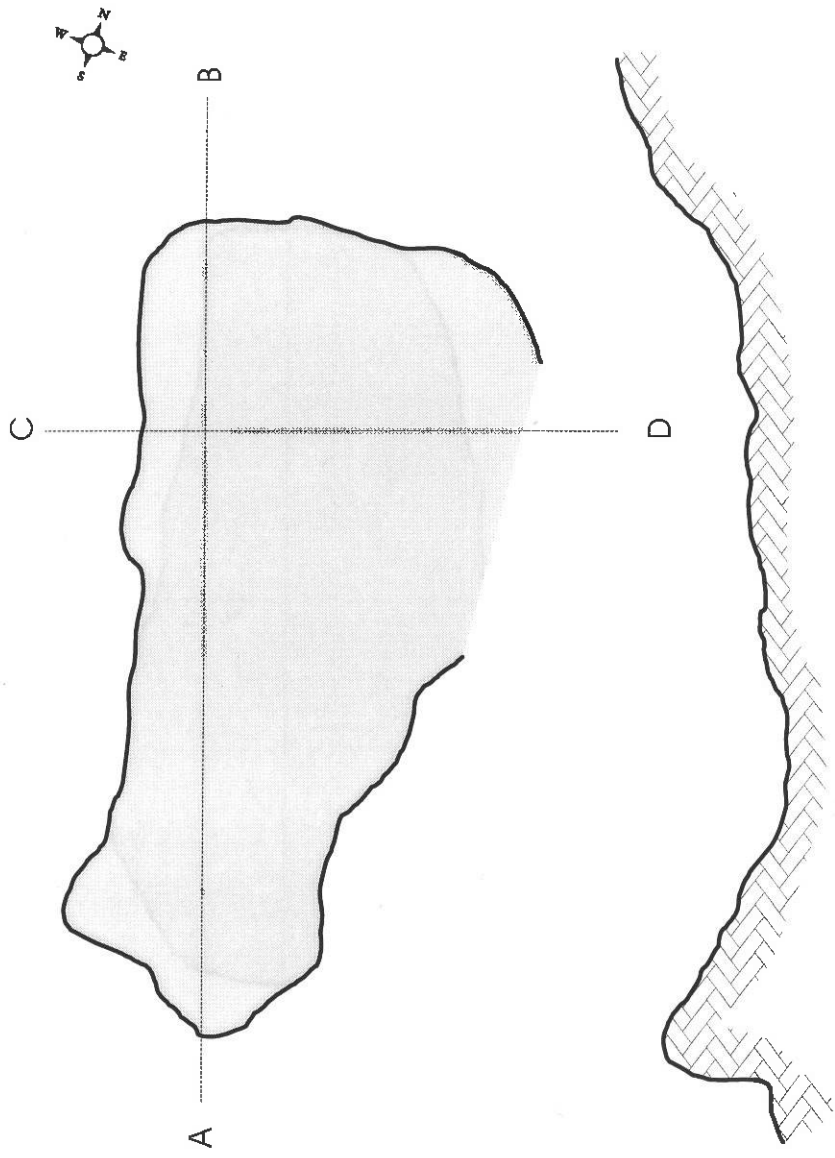
SECCIÓ A-B



SECCIÓ C-D



CAN CASANOVAS - U.E. 1018



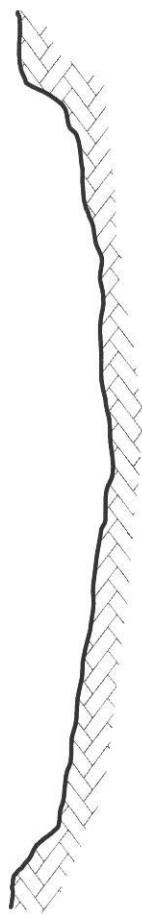
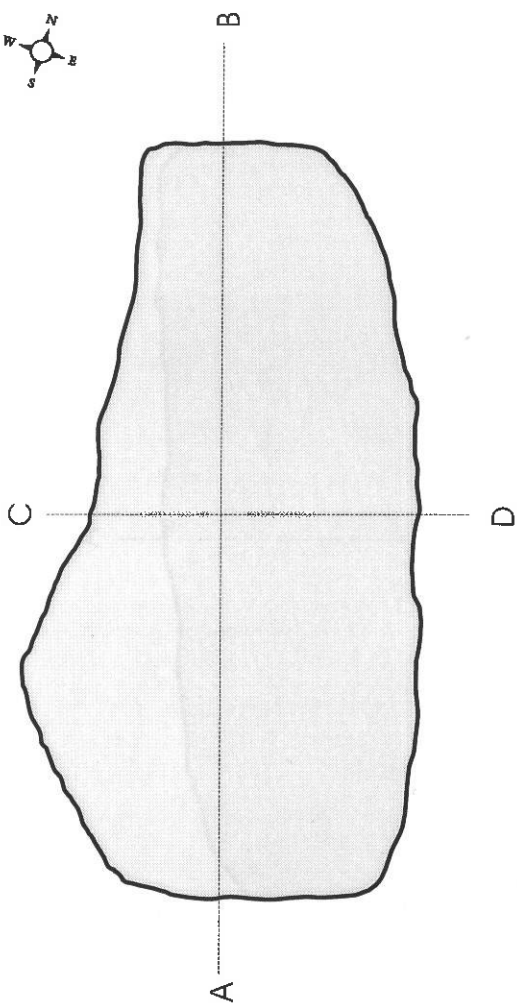
SECCIÓ A-B



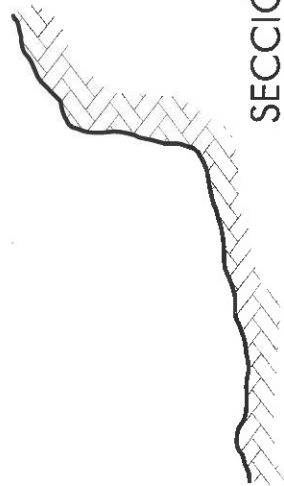
SECCIÓ C-D



CAN CASANOVAS - U.E. 1019



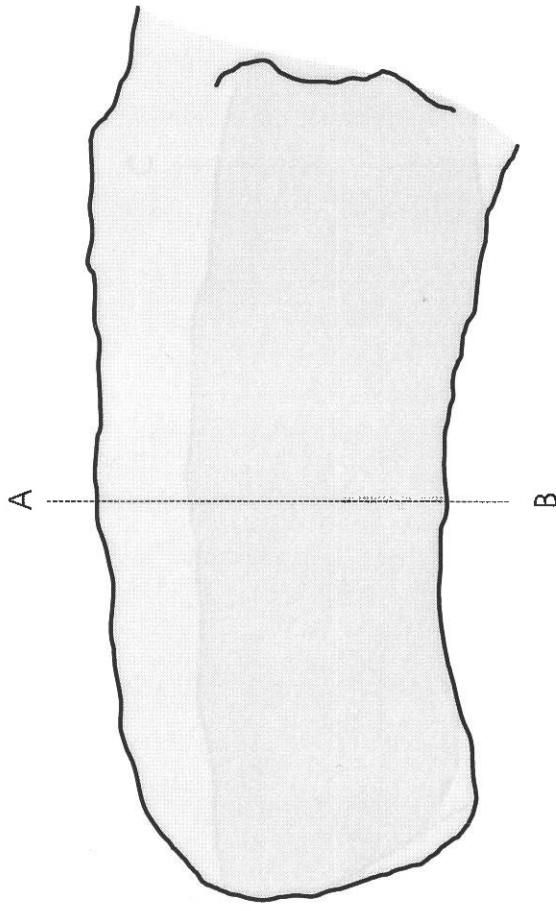
SECCIÓ A-B



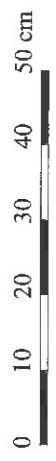
SECCIÓ C-D



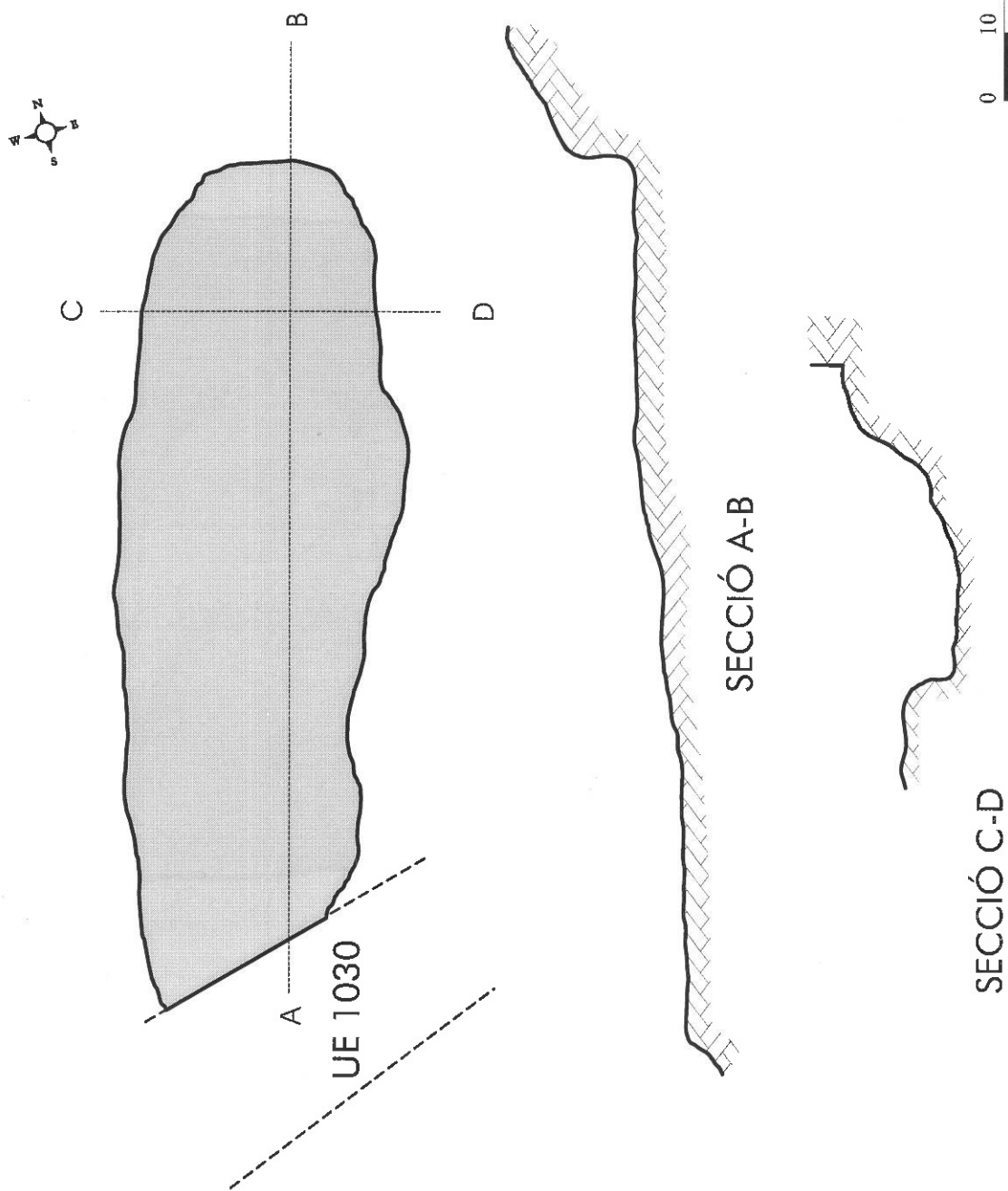
CAN CASANOVAS - U.E. 1020




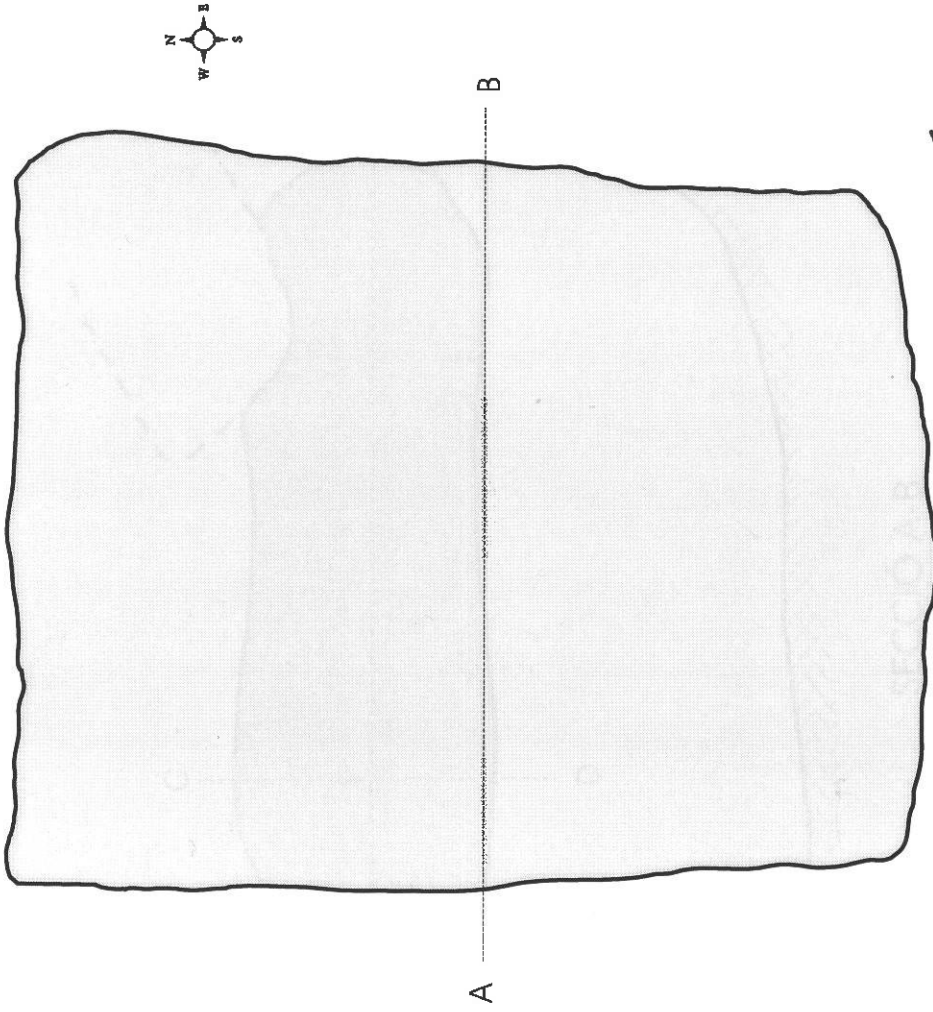
SECCIÓ A-B



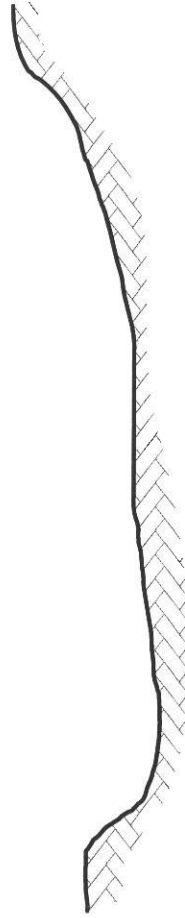
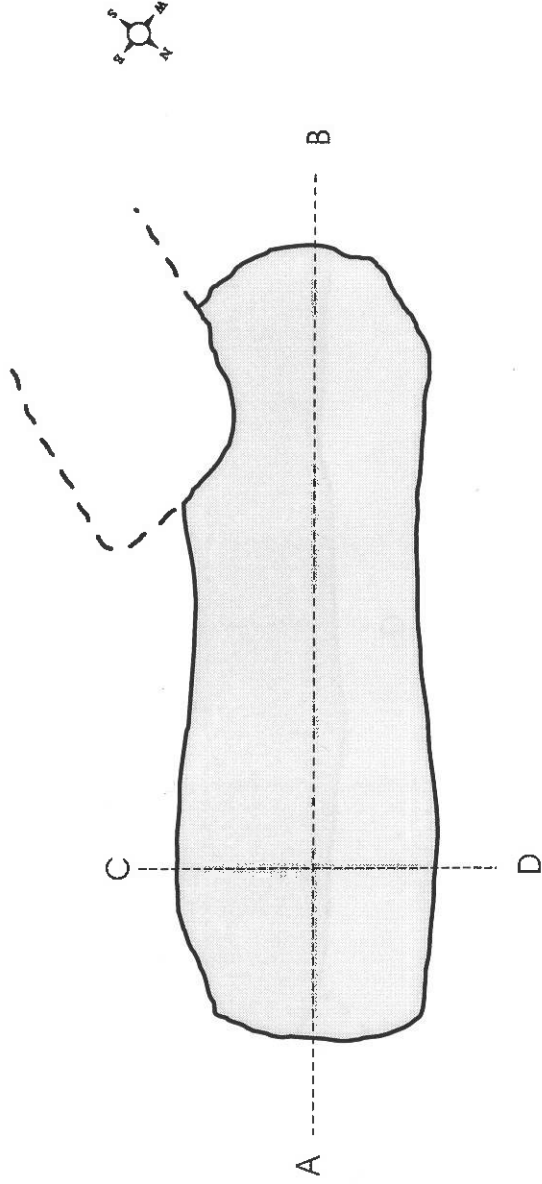
CAN CASANOVAS - U.E. 1021



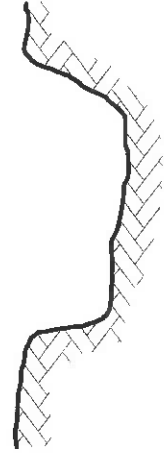
CAN CASANOVAS - U.E. 1022



CAN CASANOVAS - U.E. 1023



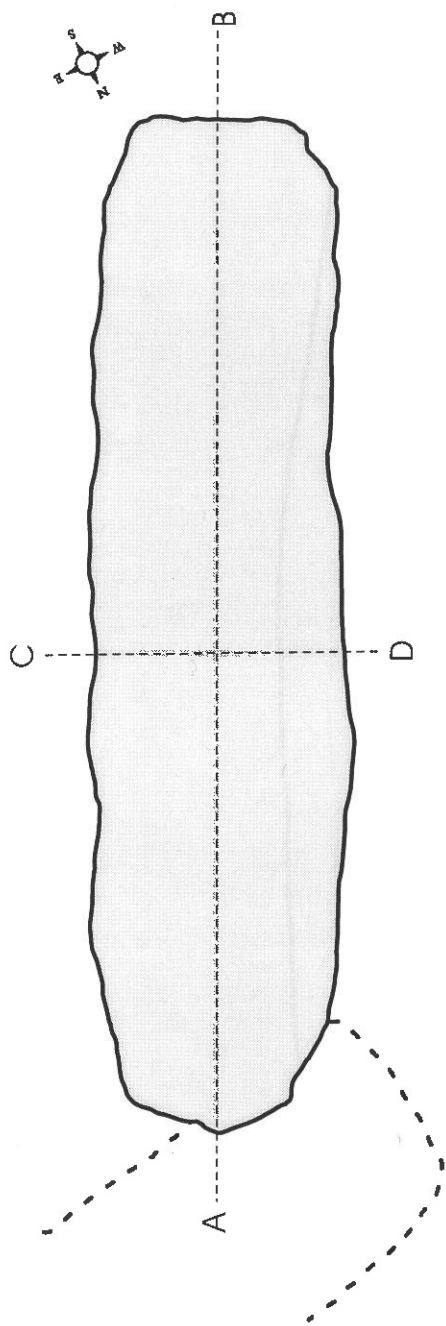
SECCIÓ A-B



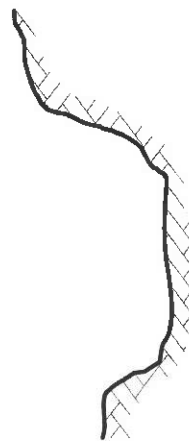
SECCIÓ C-D



CAN CASANOVAS - U.E. 1024



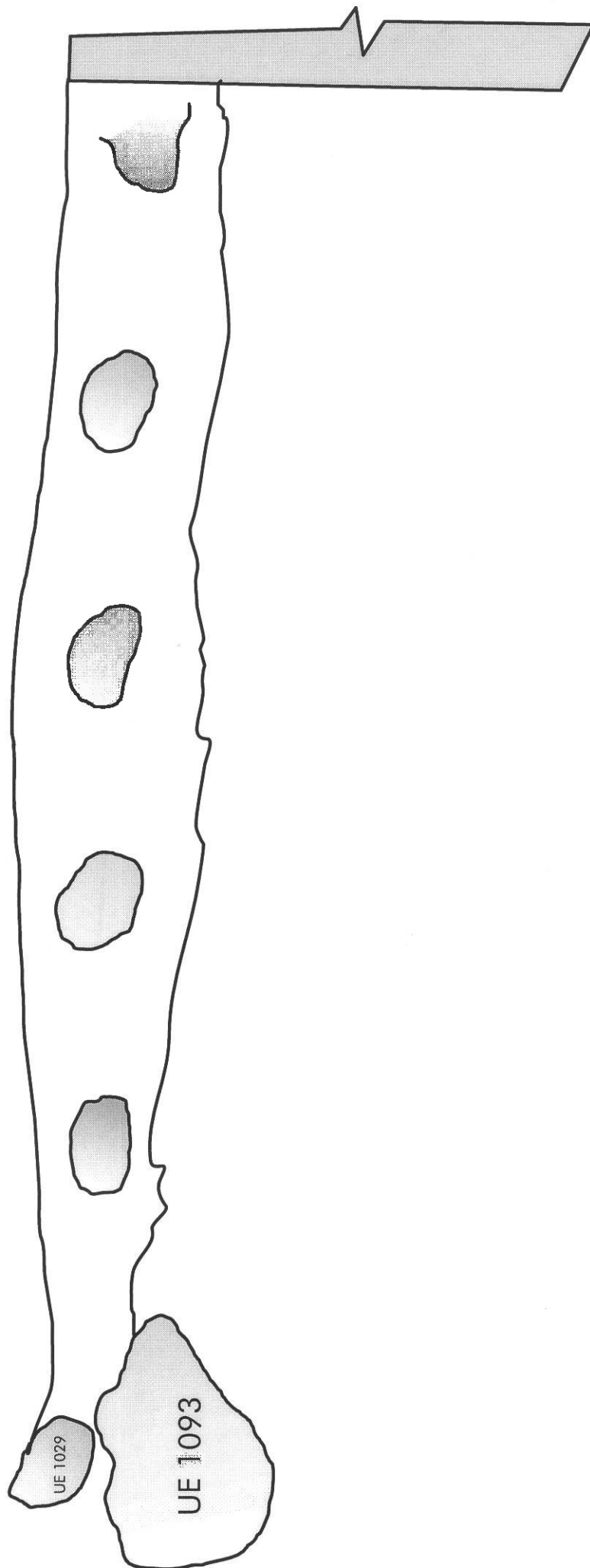
SECCIÓ A-B



SECCIÓ C-D

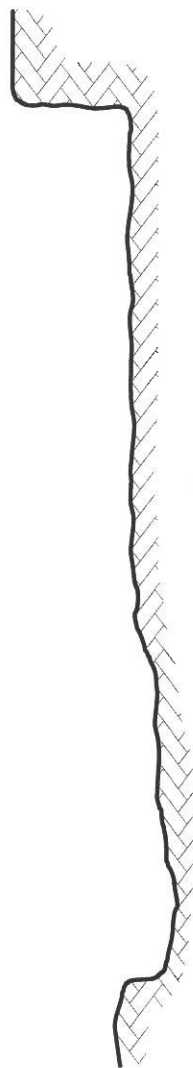
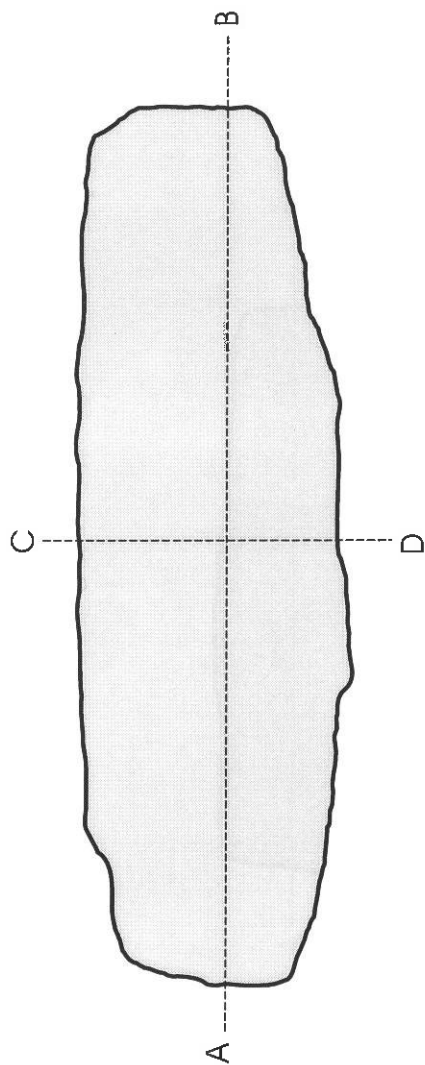


CAN CASANOVAS - U.E. 1025



0 20 40 60 80 100 cm

CAN CASANOVAS - U.E. 1026



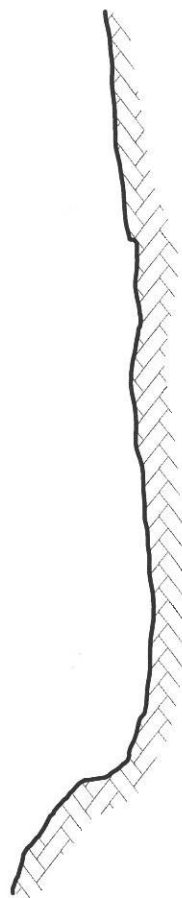

SECCIÓ A-B



SECCIÓ C-D



CAN CASANOVAS - U.E. 1027



SECCIÓ A-B



INDEX DEL REGISTRE FOTOGRÀFIC

1-4. Vista general del solar situat a l'angle entre el carrer Mas Casanoves i carrer Cartagena. Neteja i sondeig a la zona A.

5-8. Neteja de la zona B1 i del talús entre la zona B1 i C1

9-12. Delimitació de la zona B1.

13-19. Neteja de les primeres tombes localitzades a la zona B1

20-22. Obertura i delimitació de les zones C5, C4, C3 i C2.

23-28. Neteja i localització de tombes a les zones C5, C4, C3 i C2.

29. Obertura i localització de tombes a la zona C6.

30-31. Excavació de la tomba 1001 a la zona B1.

32-36. Neteja, localització i excavació de les fosses de la zona B3.



