

Intervenció arqueològica al carrer Ripoll, 25 – carrer Capellans, 10 – 16.

Barcelona, el Barcelonès

De l'11 de març al 6 d'abril de 2009



2

Esteve Nadal Roma

Mataró, 10 de juny de 2009

SUMARI

1.	SITUACIÓ	2
2.	MARC GEOGRÀFIC I GEOLÒGIC	3
3.	CONTEXT HISTÒRIC I ARQUEOLÒGIC	3
3.1.	Notícies històriques.....	3
3.2.	Antecedents arqueològics.....	4
4.	MOTIVACIÓ I OBJECTIUS	5
5.	FONAMENTS DE DRET	5
6.	TREBALLS REALITZATS	5
7.	METODOLOGIA.....	6
8.	RESULTATS DE LA INTERVENCIÓ	6
8.1.	Sondeig 1.....	6
8.2.	Sondeig 2.....	7
8.3.	Sondeig 3.....	7
8.4.	Sondeig 4.....	7
8.5.	Valoracions finals	8
9.	AFECTACIÓ DE LES RESTES ARQUEOLÒGIQUES	9
10.	CONCLUSIONS.....	9
11.	BIBLIOGRAFIA	11

ANNEX 1. DOCUMENTACIÓ ADMINISTRATIVA

ANNEX 2. DOCUMENTACIÓ FOTOGRÀFICA

ANNEX 3. DOCUMENTACIÓ PLANIMÈTRICA

ANNEX 4. UNITATS ESTRATIGRÀFIQUES

ANNEX 5. INVENTARI DE MATERIALS ARQUEOLÒGICS

ANNEX 6. LÀMINES DE MATERIALS ARQUEOLÒGICS

ANNEX 7. RESTES ARQUEOLÒGIQUES AFECTADES PER L'OBRA

FITXA TÈCNICA

Lloc de la intervenció	C. Ripoll, 25 – C. Capellans, 10-16
Població i comarca	Barcelona, el Barcelonès
Coordenades UTM	X=431087 / Y=4582048 / Z=13,76 m.s.n.m.
Promoció	Foment de Ciutat Vella, SA
Execució intervenció	Actium Patrimoni Cultural, SL
Direcció tècnica	Esteve Nadal Roma
Equip de treball	Josep Cruells, Guillermo Vera, David , Ambrogio , Mamadou .
Tipus d'intervenció	Preventiva
Activitat autoritzada	Excavació arqueològica
Dates autoritzades	Del 16 al 31 de Gener de 2009 Del 2 al 27 de Març de 2009 Del 3 al 9 d' Abril de 2009
Dates d'execució	11 de Març – 6 d' Abril de 2009
Codi del MHCB	136/08
Paraules clau	Murs canalitzacions Jardí Històric Aqüeducte èpoques medieval, moderna i contemporània
Resum	L'actuació portada a terme en el pati elevat situat en les finques del C. Ripoll, 25 – C. Capellans, 10-16, ha permès localitzar el coronament d'un total d'onze trams de mur que formarien part de l'entramat urbà de la zona en època moderna i que podrien tenir el seu origen en època medieval.

1. SITUACIÓ

L'àmbit d'actuació de la present Intervenció Arqueològica es localitza a núm. 25 del carrer de Ripoll i núm. 10-16 del carrer dels Capellans. L'edifici està delimitat per les següents afrontacions: al nord per la finca núm. 27 del mateix carrer de Ripoll, la núm. 16 del carrer de Duran i Bas i per l'actual plaça que ocupa el solar de la finca núm. 10-

14 d'aquest mateix carrer, al sud per una androna que es situa entre aquesta finca i la del núm. 23 del mateix carrer, i les dels núm 1-3 i 5 del carrer del Sagristans i la plaça d'Isidre Nonell, a l'est pel carrer de Ripoll i a l'oest pel carrer dels Capellans.

La superfície total que ocupa aquest àmbit és d'uns 1.000 m², dels quals 410 m² els ocupa el pati elevat on es situa el Jardí Històric de la finca, i es correspon a les Referències Cadastrals 0112502/ 006 i 011, del plànol parcel·lari de la ciutat de Barcelona.

2. MARC GEOGRÀFIC I GEOLÒGIC

La zona on s'ha desenvolupat la intervenció, es situa en el barri Gòtic del districte de Ciutat Vella de la ciutat de Barcelona, és una zona geològicament formada per terrenys quaternaris. En temps històrics discorrien prop d'aquest indret diverses rieres que menaven des de la serralada de Collserola i la zona alta del Pla de Barcelona fins al mar. Una d'aquestes rieres discorria aproximadament per l'actual avinguda del Portal de l'Àngel i una altra, per l'antiga Riera de Sant Joan, via que se situava aproximadament a l'actual via Laietana. En aquest sector es documenten restes ja des d'època romana (PUIG, 2008: 3).

3. CONTEXT HISTÒRIC I ARQUEOLÒGIC

3.1. Notícies històriques

L'ocupació d'aquesta zona està ben documentada des d'època romana (avui dia encara podem observar un seguit d'arcades de l'aqüeducte a la mitgera de la finca núm. 16 del carrer de Duran i Bas). Posteriorment, ja en època medieval, amb l'expansió de la ciutat més enllà del perímetre romà, aquest sector va ésser ocupat per la Vilanova dels Arcs a partir aproximadament del segle X. Aquesta vilanova va ésser un dels burgs que es varen situar al voltant del recinte fortificat, especialment a tocar de les quatre portes que s'obrien a l'antiga muralla romana. Tot indica que el topònim d'aquest burg prové del fet que aquest indret era travessat pels aqüeductes que abastien la ciutat des d'època altimperial, traçat que es prolonga pel mig de la finca objecte de la present intervenció - entre el cos del carrer Ripoll i el del carrer dels Capellans, fins assolir el recinte murallat de la ciutat romana. Durant el període altmedieval (moment de la formació de la Vilanova dels Arcs) l'aqüeducte romà va ser integrat com a límit i part de diferents construccions realitzades als segles X, XI i XII. En aquest sentit cal destacar el paper que va jugar les principals vies de comunicació, així com el traçat de l'aqüeducte en el procés d'articulació de la trama urbana en època medieval.

En la zona que ens ocupa, entre els segles XIII-XIV, es documenta la presència d'un hostel conegut amb els noms d'Hostal d'en Garcia o Hostal del Lleó. En el segle XV, s'ubiquen en aquesta zona les Escoles Majors de la Ciutat. L'abandó definitiu de la finca per part de les Escoles va dur aparellat algunes obres de reforma. (CABALLÉ, 2002).

En el segle XVI, l'edifici de Ripoll 25 fou la probable residència dels canonges de la família Sorts. Des de 1636 i fins a 1700 es configura una gran propietat amb successives adquisicions realitzades per Joan Sabater i el seu fill Vicenç Sabater. A partir de la compra de la casa de la família Sorts, els Sabater inicien una política expansiva consistent en la compra de les propietats veïnes. En aquesta època es configura el pati del pis principal on abans hi havia hagut 3 cases ja mig enderrocades a mitjan segle XVII. La gran finca dels Sabater passa a la família de Ramon, a principi del segle XVIII. Al 1716 hi ha una part força enderrocada i al 1735 es realitza una reconstrucció generalitzada. A finals de segle es produeixen diferents i repetides obres de reforma que afecten principalment el nombre i configuració de les obertures. Al llarg del segle XIX es realitzen diferents campanyes de reforma. Reformes interiors entre les quals destaquen la instal·lació d'una escola de nens i d'unes oficines comercials.

3.2. Antecedents arqueològics

L'any 1988, en enderrocar una finca al carrer de Duran i Bas, es va posar al descobert un tram d'un dels aqüeductes que abastia d'aigua la colona romana de *Barcino*. L'aqüeducte s'havia conservat en ser reaprofitat per tal de construir una de les parets mitgeres de la finca.

A la finca situada entre el núm. 4 del carrer del Capellans i núm. 2-6 del carrer dels Sagristans, també es va realitzar l'any 2003 una intervenció arqueològica, sota la direcció tècnica de Miquel Caballero Cubells (CODEX) que va permetre documentar el traçat de la trama urbana d'època medieval.

Entre l'abril i el setembre del 2004, es va dur a terme una intervenció arqueològica en extensió al solar delimitat pel carrer Capellans número 4 i carrer de Sagristans números 2-6. El motiu d'aquesta intervenció, dirigida per l'arqueòleg Jordi Nogués, va ser la construcció d'un nou edifici. L'excavació va permetre documentar una fase constructiva baixmedieval amb reformes fins a època moderna, així com un elevat nombre de sitges i pous (MIRÓ, 2005: 143).

En relació a l'àmbit concret de la finca objecte del present treball l'any 2002 es va realitzar una actuació prèvia de sondatge que va permetre establir la seqüència estratigràfica que ofereix el subsòl d'aquest indret. La intervenció es va realitzar sota la direcció tècnica de Sara Simón Vilardaga (Veclus, S.L.). D'altre banda, en relació al procés de redacció del projecte de rehabilitació de la finca, l'any 2007 es van portar a terme una segona actuació arqueològica, sota la direcció tècnica de Gisela Ripoll i López i Catalina Mas Florit (Universitat de Barcelona).

Pel que fa a l'edifici objecte del present projecte cal fer menció del Estudi històric-arquitectònic de la finca núm. 25 del carrer Ripoll de Barcelona, realitzat l'any 2002 per Caballé, Cazeneuve, González i Nolasco (VECLUS). Aquest treball ha aportat noves dades documentals que permeten constatar que a partir del segle XIII en aquest indret s'hi localitza un hostal, anomenat d'en Garcia o del Lleó i, possiblement a partir de 1431, hi havia l'edifici que fou seu dels Estudis Generals (Scoles majors o Pedagogium).

4. MOTIVACIÓ I OBJECTIUS

Els treballs d'excavació arqueològica, s'han centrat en l'excavació d'una superfície de sondatge informatiu per tal d'avaluar les perspectives arqueològiques que ofereix l'antic pati elevat que ocupa les finques del carrer Capellans, 10 - 16.

L'objectiu principal de l'actuació ha consistit en la localització del coronament de les estructures preservades en el subsòl del pati elevat, per tal de poder avaluar els processos a seguir posteriorment.

5. FONAMENTS DE DRET

La intervenció és de caràcter preventiu, atenent la Llei 9/1993 30 de setembre del Patrimoni Cultural Català (DOGC 1807 de l'11 d'octubre de 1993) i el Decret 78/2002 de 5 de març del Reglament de protecció del patrimoni arqueològic i paleontològic (DOGC 3594 de 13 de març de 2002).

L'edifici d'habitatges del núm. 25 del carrer de Ripoll figura en el Pla Especial de Protecció del Patrimoni Arquitectònic i resta inclòs al Catàleg del Patrimoni arquitectònic, Històric-Artístic de la Ciutat de Barcelona del 1979, categoria C (Bens amb elements d'interès) i qualificació urbanística 12b hs (p) (6a). Per tant, a partir del que preveu la Llei 9/1993, de 5 de setembre, de Patrimoni Cultural Català.

6. TREBALLS REALITZATS

Arran de la presència dels elements vegetals i ornamentals que formen part del Jardí històric, els treballs duts a terme en el pati elevat han consistit en la realització de quatre sondejors:

- Sondeig 1: ha comportat l'excavació d'una superfície de 34'18 m², assolint una profunditat d' 1'50 metres.
- Sondeig 2: ha comportat l'excavació d'una superfície de 3'8 m², assolint una profunditat d' 1'50 metres.
- Sondeig 3: ha comportat l'excavació d'una superfície de 23'45 m², assolint una profunditat d' 1'50 metres.
- Sondeig 4: ha comportat l'excavació d'una superfície d' 1'34 m², assolint una profunditat d' 1'50 metres.

Una vegada finalitzada la documentació de les estructures localitzades s'ha procedit a la protecció d'aquestes cobrint-les amb geotèxtil i reblint els sondejors realitzats fins a la cota de circulació del pati elevat.

7. METODOLOGIA

Registre estratigràfic

La metodologia utilitzada per aquesta intervenció es basa en el mètode de registre Harris / Carandini, que consisteix en el registre objectiu i en la documentació exhaustiva de restes i estrats, utilitzant per això un model de fitxes específiques.

Topografia i planimetria

Les restes s'han vinculat geogràficament amb les coordenades UTM, per tal de documentar i facilitar la interpretació de la seqüència estratigràfica. La topografia i la planimetria han estat tractats informàticament amb AutoCAD 2005.

Documentació fotogràfica

Per tal de deixar una constància visual dels treballs realitzats, així com de les restes aparegudes, s'ha realitzat un registre fotogràfic exhaustiu, utilitzant-se el format digital.

8. RESULTATS DE LA INTERVENCIÓ

Les tasques arqueològiques dutes a terme en el pati elevat del palau han permès localitzar un total de 11 trams de mur, distribuïts en els diversos sondejors, que formarien part de la trama urbana existent en el solar abans de la realització del jardí històric. A banda, s'han localitzat diverses canalitzacions que formarien part del sistema de desguàs i abastiment d'aigua del jardí.

8.1. Sondeig 1

Els treballs realitzats en aquest sondeig han permès identificar l'estrat UE 01, que correspon a les terres extretes en l'excavació del sondeig realitzat per l'empresa Veclus en el costat nord-est del pati l'any 2002. Sota d'aquest estrat s'ha localitzat el nivell de circulació original del Jardí (UE 02), aquest cobreix un estrat d'anivellament (UE 03) en el qual s'han identificat les canalitzacions de ceràmica UE 07, UE 13, UE 16 i UE 27. Aquestes formen part del sistema de desguàs de les diverses fonts situades en el jardí. Alhora, s'han identificat les canalitzacions de plom UE 19 i UE 33, que abastirien d'aigua les fonts del jardí. Cal destacar que en la cantonada nord-oest d'aquest sondeig s'ha localitzat l'estructura UE 17, la qual està feta de maons i pedres lligades amb morter blanc. Desconeixem la funcionalitat d'aquesta estructura ja que la minsa superfície identificada (1'7m²) no ens permet una interpretació clara de la seva funcionalitat. Pel que fa referència a l'estructura UE 27, val a dir que estava seccionada per la construcció de la canalització UE 07. Es tracta de les restes d'una canal de ceràmica que desconeixem, per les minses restes conservades, de quina manera s'inclouria en la xarxa de desguàs del jardí.

Per sota de l'estrat d'anivellament UE 03, s'han localitzat el coronament dels murs UE 05, UE 06, UE 22, UE 23, UE 31 i UE 32. Per una banda, cal destacar que l'estructura UE 06 consisteix en un mur de tapia amb una orientació d'est-oest, mentre que els murs UE 05, UE 22, UE 31 i UE 32 presenten un parament de pedres i maons lligats amb morter rebaixat. Per altra banda, val a dir que el mur UE 23 presenta una composició diferent,

ja que està fet de pedres irregulars lligades amb morter blanc. Adossant-se a aquests murs s'han identificat els estrats UE 04 i UE 10, ambdós corresponents a l'enderroc de l'edificació existent abans de la construcció del jardí. Val a dir que l'estrat UE 10 cobria el coronament del mur UE 24, el qual presenta el mateix parament constructiu i la mateixa orientació que el mur UE 05.

8.2. Sondeig 2

Les tasques arqueològiques realitzades en el sondeig 2 han permès identificar l'estrat UE 02 corresponent al nivell de circulació del pati. Aquest cobria l'estrat UE 03, consistent en un anivellament del terreny. Sota d'aquest estrat s'ha localitzat el coronament dels murs UE 38, UE 39 i UE 40, el parament dels quals consisteix en carreus rectangulars lligats amb morter rebaixat. Els murs UE 38 i UE 40 presenten una orientació nord-sud, mentre que el mur UE 39 és perpendicular a aquests.

8.3. Sondeig 3

El procés d'excavació d'aquest sondeig ha permès identificar els estrats UE 03, UE 02 i UE 52, corresponents a l'anivellament, nivell de circulació i estrat d'abandonament del jardí respectivament. Alhora s'han localitzat les estructures UE 42, UE 51, UE 54 i UE 55 consistents en trams dels parterres que conformen el Jardí Històric. Així, per una banda, les UE 51, UE 54 i UE 55 consten d'una filada de maons disposats verticalment i lligats amb ciment. Mentre que la UE 42 es tracta d'un petit muret de maons lligats amb ciment al que se li adossa un paviment de ciment (UE 41) i que transcorre per tot el perímetre del jardí.

En l'estrat d'anivellament del jardí (UE 03), s'ha identificat la construcció del sistema de desguàs de les diverses fonts que en formen part. Així, s'ha localitzat el col·lector UE 74, fet de maons lligats amb ciment, que recull les aigües provinents de les canalitzacions UE 71, UE 75 i UE 76. Val a dir que la canalització UE 71 consisteix en un tub d'uralita que recull l'aigua de la teulada de l'edifici obert al pati (Ca la Dona), aquest desguàs substitueix l'estructura UE 75, que en origen deuria complir aquesta funció.

Alhora, s'ha identificat la canalització de plom UE 79, que transcorre paral·lela al traçat del col·lector UE 74. S'ha documentat també l'arqueta de registre d'aquest col·lector (UE 80).

Sota l'estrat UE 03 s'han identificat els estrats UE 04, UE 58 i UE 59 corresponents al reblliment de la planta baixa de l'edifici enderrocats per tal de dur a terme la construcció del pati elevat. Cal destacar que sota l'estrat UE 58 s'ha documentat el coronament del mur UE 60, que presenta un parament de pedres irregulars lligades amb morter blanc. Val a dir que aquest mur s'uneix a la paret perimetral del pati elevat en el costat del carrer dels Capellans.

8.4. Sondeig 4

Els treballs d'excavació arqueològica en aquest sondeig han comportat la localització del paviment del lavabo de les escoles (UE 61), el qual s'assenta sobre dos envans de maons (UE 63 i UE 64) i un estrat de runa (UE 62) que permeten assolir la cota necessària

per a la realització d'aquest paviment. Tant els envans com l'estrat de runa reposen al damunt d'una preparació de morter (UE 65) que cobreix l'estrat UE 66. Aquest darrer és el primer d'un total de 5 estrats de rebliment (UE 66, UE 67, UE 68, UE 69 i UE 70) de la planta baixa de l'edifici enderrocat per tal de dur a terme la construcció del pati elevat.

8.5. Valoracions finals

En resum, les tasques d'excavació arqueològica realitzades en els diferents sondejos duts a terme el pati elevat han permès identificar diverses estructures corresponents, com a mínim, a tres grans fases cronològiques.

La primera fase es situa cronològicament amb anterioritat al segle XVII, ja que no tenim elements materials que ens permetin establir una cronologia més concreta. A aquesta fase pertanyen la totalitat dels murs documentats en el procés d'excavació. Atesa la profunditat assolida en la realització dels sondejos no s'han pogut localitzar les rases de fonamentació d'aquestes estructures i, per tant, no podem establir una data concreta per a la construcció d'aquests murs. Malgrat tot, la factura d'aquests i la seva relació amb algunes de les estructures localitzades en el sondeig de Veclus, ens porten a creure que es tractaria d'estructures que podrien tenir un origen medieval. La disposició dels murs ens permet, a mode d'hipòtesis, entreveure l'existència, com a mínim, de 7 àmbits:

- Àmbit 1: espai delimitat pels murs UE 05, UE 32 i UE 22. Aquest darrer mur sembla tenir continuïtat respecte al ja documentat en el sondeig realitzat per Veclus.
- Àmbit 2: espai delimitat pels murs UE 05, UE 22, UE 38 i UE 39. Tant el mur UE 22 com al mur UE 38 semblen ser la continuïtat dels murs documentats en la intervenció duta a terme per Veclus.
- Àmbit 3: espai delimitat pels murs UE 39 i UE 40. Desconeixem com es conforma el tancament sud-oest d'aquest espai, atès que la superfície excavada en la intervenció no ha permès la identificació de les estructures que haurien de formar-ne part.
- Àmbit 4: espai delimitat pels murs UE 05, UE 06 i UE 31. El procés d'excavació no ha permès intervenir en l'espai que delimiten aquestes estructures, fet que no ens ha permès determinar com seria el tancament oest d'aquest àmbit.
- Àmbit 5: espai delimitat pels murs UE 05, UE 06, UE 23 i UE 24. La minsa superfície documentada del mur UE 24 és deguda a que va ser enderrocat a una cota inferior a la assolida en la realització del sondeig 1. Per una banda, el parament dels murs UE 05 i UE 24 és molt similar i presenten una mateixa alineació. Per altra banda, cal destacar que el parament del mur UE 23 difereix molt de la resta d'estructures que conformen aquest àmbit. Aquest fet podria ser degut a una reforma o una reparació del costat sud d'aquest àmbit, la fondària assolida en el sondeig 1 no ens permet aprofundir en el desenvolupament d'aquesta hipòtesis.
- Àmbit 6: espai delimitat pels murs UE 23 i UE 60, la minsa superfície localitzada d'ambdues estructures no permet establir uns límits massa clars d'aquest àmbit. Tot i així, cal destacar que ambdues estructures presenten un parament molt similar que ens porta a creure que podria tractar-se d'un àmbit amb una cronologia més moderna que els espais descrits anteriorment. Cal destacar que

el mur UE 60 està lligat a la paret perimetral del pati en el costat del C. Capellans. La presència de la font principal del jardí no ha permès documentar com es relacionen el mur UE 23 i aquesta paret oest del pati.

- Àmbit 7: espai delimitat pel mur UE 24 i la façana del pati elevat que dona al carrer Capellans.

La segona fase cronològica es situa vers al segle XVII, moment en el qual es produeix l'enderroc dels diversos àmbits de la fase anterior, i al que es corresponen els diversos estrats de rebliment (UE 04, UE 10, UE 58, UE 59, UE 66, UE 67, UE 68, UE 69 i UE 70) localitzats en els sondejos. El material ceràmic recuperat en el procés d'excavació d'aquests estrats consta d'una representació variada d'atuell de cuina i una ampla representació de vaixel·la de taula consistent en produccions de blava catalana monocroma (blanca i blava) i policroma (influència el renaixement) que ens aporta una cronologia que es situa a mitjans del segle XVII.

Posteriorment, es produirà un anivellament de la superfície del pati elevat (UE 03) i es procedirà a la construcció del sistema de desguàs (UE 07, UE 13, UE 16, UE 27, UE 74, UE 75 i UE 76) i del sistema d'alimentació d'aigua (UE 19, UE 33 i UE 79) de les fonts ornamentals que, juntament amb els parterres UE 42, UE 51, UE 54 i UE 55, conformaran el jardí històric que es conserva actualment.

9. AFECTACIÓ DE LES RESTES ARQUEOLÒGIQUES

Les restes arqueològiques localitzades en els diversos sondejos realitzats han estat protegides per mitjà de la col·locació de geotèxtil. Posteriorment, s'ha procedit al rebliment dels quatre sondejos fins a assolir la cota actual de circulació del pati elevat.

10. CONCLUSIONS

Els treballs arqueològics realitzats en el pati elevat on es situa el Jardí Històric de la finca, han confirmat l'existència d'estructures, probablement, d'època medieval que conformen, com a mínim, un total de 7 àmbits.

A aquests àmbits caldria afegir les estructures identificades en el sondeig dut a terme per l'empresa Veclus. La intervenció de l'any 2002 va posar de manifest una seqüència estratigràfica que cronològicament es repartia en tres fases clarament diferenciades; una primera d'origen medieval (s. X-XIII), una segona d'època moderna (s. XVI-XVIII) que es correspondria als resultats extrets del sondeig realitzat en el Jardí Històric i la darrera fase d'època contemporània (s. XIX-XX). De les conclusions dels treballs realitzats per Veclus es desprén que el mur UE 920 podria tractar-se d'una crugia de l'immoble originàriament medieval. Per una banda, cal destacar que el mur UE 38 (sondeig 2) podria ser la continuació d'aquesta estructura localitzada l'any 2002. Per altra banda, el mur UE 22 (sondeig 1) podria ser la continuació de l'estructura identificada com a UE 921.

Els materials recollits en el procés d'excavació dels estrats que formen part del rebliment dels espais conformats pels diversos murs localitzats ens aporta una cronologia que els situa vers a mitjans del segle XVII. Aquesta cronologia concorda

Intervenció arqueològica

C. Ripoll, 25 / C. Capellans, 10 - 16
Barcelona, el Barcelonès



amb les dades extretes de l'estudi històric realitzat per l'empresa Veclus, en el que es diu que en aquest període es configura el pati del pis principal on abans hi havia hagut tres cases mig enderrocades a mitjan segle XVII. Els murs identificats en el procés d'excavació haurien de correspondre a aquestes tres cases.

Així, les tasques arqueològiques realitzades en el pati elevat de les finques del C. Ripoll, 25 / C. Capellans 10-16, posen de manifest l'existència de restes d'un trama urbana amb un possible origen medieval que es disposarien en el subsòl de la superfície ocupada pel Jardí Històric situat en el pati elevat.

11. BIBLIOGRAFIA

- AUTORS DIVERSOS (1982), Gran Geografia Comarcal de Catalunya. Volum 8, el Barcelonès i el Baix Llobregat. Barcelona.
- CABALLÉ, CAZENEUVE, GONZÁLEZ I NOLASCO (2002): Estudi històric-arquitectònic de la finca núm. 25 del carrer Ripoll de Barcelona. VECLUS. Inèdit. Barcelona.
- MIRÓ, C. (2005), "Balanç de l'activitat arqueològica a la ciutat (setembre 2003 – desembre 2004)". *Quaderns d'arqueologia i història de la ciutat de Barcelona*, època II, 01, pàg. 133-149. Barcelona.
- PASTOR, I. (Inèdit); Projecte d'Intervenció Arqueològica subsidiària de la rehabilitació de la finca núm. 25 del carrer de ripoll, núm. 10-16 del carrer del capellans, de Barcelona. -Ca la Dona- sondejos jardí pati interior. Maig del 2008. Barcelona.
- PUIG, F. (Inèdit), Projecte d'intervenció arqueològica al carrer dels Capellans, 5. Barcelona.
- SIMON VILARGA, S.; REINALD GONZALEZ, (Inèdit): Informe sobre les actuacions i resultats dels sondeigs arqueològics realitzats a la finca núm. 25 del carrer Ripoll de Barcelona (073/02). 2002. VECLUS. Barcelona.
- Documentació consultada:
Arxiu Històric de la Ciutat de Barcelona (A.H.C.B.)
 - Garriga i Roca, M. (1858) – Plànol 43 dels Quarterons Garriga i Roca. Codi Pl. 9.2 / C4 / 43. Número de document 14256.

ANNEX 1. DOCUMENTACIÓ ADMINISTRATIVA



Generalitat de Catalunya
 Departament de Cultura
 i Mitjans de Comunicació
Direcció General del Patrimoni Cultural

H4-P7.21B

Expedient R/N 470 K121 NB sobre l'autorització per a 2009 de la intervenció preventiva al carrer de Ripoll, 25 i carrer dels Capellans, 10-16 de Barcelona (Barcelonès), segons el procediment establert en l'article 14 i següents del Decret 78/2002, de 5 de març de 2002, del Reglament de protecció del patrimoni arqueològic i paleontològic.

Fets

1. El dia 19 de desembre de 2008 (registre d'entrada núm.002285), els senyors Ferran Puig i Verdaguer, director del Servei d'Arqueologia del Museu d'Història de la Ciutat de Barcelona i Xavier Valls i Serra, director general de Foment de Ciutat Vella, van presentar una petició per realitzar una excavació arqueològica preventiva al carrer de Ripoll, 25 i carrer dels Capellans, 10-16 de Barcelona (Barcelonès), sota la direcció de l'arqueòleg Esteve Nadal Roma, de l'empresa ACTIUM, SL, entre el 7 i el 31 de gener de 2009.
2. El dia 14 de gener de 2009 el Servei d'Arqueologia i Paleontologia va emetre informe favorable a l'esmentada sol·licitud.

Motivació

La intervenció està motivada projecte de reforma d'un edifici – Ca la Dona

Fonaments de dret

1. Article 47 i següents de la Llei 9/1993, de 30 de setembre, del patrimoni cultural català (DOGC núm. 1807).
2. Decret 78/2002, de 5 de març de 2002, del Reglament de protecció del patrimoni arqueològic i paleontològic (DOGC núm. 3594).

Resolució

Per tot això, resolc:

- 1: **Autoritzar** la realització d'una intervenció arqueològica preventiva d'acord amb les següents dades i condicions:

Lloc de la intervenció: carrer de Ripoll, 25 i carrer dels Capellans, 10-16 de Barcelona (Barcelonès).

Persona o institució autoritzada: Ferran Puig i Verdaguer, director del Servei d'Arqueologia del Museu d'Història de la Ciutat de Barcelona i Xavier Valls i Serra, director general de Foment de Ciutat Vella.

Direcció de la intervenció arqueològica: Esteve Nadal Roma (ACTIUM, SL).

Activitat autoritzada: excavació arqueològica preventiva.

Termini de realització de la Intervenció: del 16 al 31 de gener de 2009.

Lloc de dipòsit provisional de les restes: Museu d'Història de la Ciutat.

La Intervenció arqueològica o paleontològica autoritzada haurà de ser realitzada d'acord amb les disposicions de la Llei 9/1993, del patrimoni cultural català, i del Decret 78/2002, del



Generalitat de Catalunya
 Departament de Cultura
 i Mitjans de Comunicació
 Direcció General de Patrimoni Cultural
 Servei d'Arqueologia i Paleontologia

Fait constar que aquesta fotocòpia
 reproduïx fidelment l'original.



Generalitat de Catalunya
Departament de Cultura
i Mitjans de Comunicació
Direcció General del Patrimoni Cultural

Reglament de protecció del patrimoni arqueològic i paleontològic, així com en els termes descrits en la documentació presentada per a la tramitació de l'expedient.

2: Notificar aquesta resolució, tal i com disposa l'article 5.2 del Decret 78/2002, simultàniament a l'ajuntament del municipi afectat i a la persona interessada, amb l'avertiment que:

- Els particulars poden interposar recurs d'alçada contra aquesta resolució davant l'òrgan que l'ha dictat o davant del conseller de Cultura i Mitjans de Comunicació, en el termini d'un mes a comptar des de l'endemà de la recepció de la notificació, d'acord amb l'article 107 en relació amb els articles 114 i 115 de la Llei de règim jurídic de les administracions públiques i del procediment administratiu comú, sens perjudici que es pugui interposar altre recurs que sigui considerat convenient.
- Les administracions públiques podran interposar, d'acord amb el que determina l'article 44 de la Llei 29/1998, de 13 de juliol, de la Jurisdicció Contenciosa Administrativa, recurs contenciós administratiu davant el Tribunal Superior de Justícia de Catalunya, en el termini de dos mesos a comptar des de la notificació. Potestativament, dins el mateix termini, també podran efectuar el requeriment previ que determinà el precepte legal abans esmentat.

Barcelona, 15 de gener de 2009

Josep M. Carreté Nadal
Director general del Patrimoni Cultural



Generalitat de Catalunya
Departament de Cultura
i Mitjans de Comunicació
Direcció General de Patrimoni Cultural
Servei d'Arqueologia i Paleontologia

Faig constar que aquesta fotocòpia
reproduïx fidelment l'original.

Barcelona, 20 GEN. 2009



Generalitat de Catalunya
 Departament de Cultura
 i Mitjans de Comunicació
Direcció General del Patrimoni Cultural

Expedient R/N 470 K121 N-B sobre l'autorització per a 2009 de la intervenció preventiva al carrer de Ripoll, 25 i carrer dels Capellans, 10-16 de Barcelona (Barcelonès), segons el procediment establert en l'article 14 i següents del Decret 78/2002, de 5 de març de 2002, del Reglament de protecció del patrimoni arqueològic i paleontològic.

Fets

1. Del 16 al 31 de gener s'ha portat a terme una intervenció arqueològica preventiva al carrer de Ripoll, 25 i carrer dels Capellans, 10-16 de Barcelona (Barcelonès) sota la direcció de l'arqueòleg Esteve Nadal Roma, de l'empresa ACTIUM, SL.
2. En data 20 de febrer de 2009 (registre d'entrada núm. 000431/SSTT Barcelona) els senyors Ferran Puig i Verdaguer, director del Servei d'Arqueologia del Museu d'Història de la Ciutat de Barcelona i Xavier Valls i Serra, director general de Foment de Ciutat Vella, sol·liciten una pròrroga del permís d'excavació arqueològica preventiva al carrer de Ripoll, 25 i carrer dels Capellans, 10-16 de Barcelona (Barcelonès) sota la direcció de l'arqueòleg Esteve Nadal Roma, de l'empresa ACTIUM, SL, del 24 de febrer al 27 de març de 2009.

Atès que les dates d'execució sol·licitades no s'ajusten al que preveu l'article 15.3 sobre els terminis de resolució de la sol·licitud es proposa un canvi de dates de la intervenció.

3. El dia 26 de febrer de 2009 el Servei d'Arqueologia i Paleontologia va emetre informe favorable a l'esmentada sol·licitud.

Motivació

La intervenció està motivada projecte de reformà d'un edifici – Ca la Dona

Fonaments de dret

1. Article 47 i següents de la Llei 9/1993, de 30 de setembre, del patrimoni cultural català (DOGC núm. 1807).
2. Decret 78/2002, de 5 de març de 2002, del Reglament de protecció del patrimoni arqueològic i paleontològic (DOGC núm. 3594).

Resolució

Per tot això, resolc:

- 1: **Autoritzar** la pròrroga de la realització d'una intervenció arqueològica preventiva d'acord amb les següents dades i condicions:

Lloc de la intervenció: carrer de Ripoll, 25 i carrer dels Capellans, 10-16 de Barcelona (Barcelonès).



Generalitat de Catalunya
 Departament de Cultura
 i Mitjans de Comunicació
 Direcció General del Patrimoni Cultural
 Servei d'Arqueologia i Paleontologia

Faig constar que aquesta fotocòpia
 reproduïx fidelment l'original.

Barcelona,

10 MAR 2009



Generalitat de Catalunya
 Departament de Cultura
 i Mitjans de Comunicació
Direcció General del Patrimoni Cultural

Persona o institució autoritzada: Ferran Puig i Verdaguer, director del Servei d'Arqueologia del Museu d'Història de la Ciutat de Barcelona i Xavier Valls i Serra, director general de Foment de Ciutat Vella.

Direcció de la intervenció arqueològica: Esteve Nadal Roma (ACTIUM, SL).

Activitat autoritzada: pròrroga d'autorització d'excavació arqueològica preventiva.

Termini de realització de la intervenció: del 2 al 27 de març de 2009.

Lloc de dipòsit provisional de les restes: Museu d'Història de la Ciutat.

La intervenció arqueològica o paleontològica autoritzada haurà de ser realitzada d'acord amb les disposicions de la Llei 9/1993, del patrimoni cultural català, i del Decret 78/2002, del Reglament de protecció del patrimoni arqueològic i paleontològic, així com en els termes descrits en la documentació presentada per a la tramitació de l'expedient.

2: Notificar aquesta resolució, tal i com disposa l'article 5.2 del Decret 78/2002, simultàniament a l'ajuntament del municipi afectat i a la persona interessada, amb l'avertiment que:

- Els particulars poden interposar recurs d'alçada contra aquesta resolució davant l'òrgan que l'ha dictat o davant del conseller de Cultura i Mitjans de Comunicació, en el termini d'un mes a comptar des de l'endemà de la recepció de la notificació, d'acord amb l'article 107 en relació amb els articles 114 i 115 de la Llei de règim jurídic de les administracions públiques i del procediment administratiu comú, sens perjudici que es pugui interposar altre recurs que sigui considerat convenient.
- Les administracions públiques podran interposar, d'acord amb el que determina l'article 44 de la Llei 29/1998, de 13 de juliol, de la Jurisdicció Contenciosa Administrativa, recurs contenciós administratiu davant el Tribunal Superior de Justícia de Catalunya, en el termini de dos mesos a comptar des de la notificació. Potestativament, dins el mateix termini, també podran efectuar el requeriment previ que determina el precepte legal abans esmentat.

Barcelona, 27 de febrer de 2009

Josep M. Carreté Nadal
 Director general del Patrimoni Cultural



Generalitat de Catalunya
 Departament de Cultura
 i Mitjans de Comunicació
 Direcció General del Patrimoni Cultural
 Servei d'Arqueologia i Paleontologia

Faig constar que aquesta fotocòpia
 reproduïx fidelment l'original.

Barcelona,

10 MAR 2009

Gemma Hernández Borrero



Generalitat de Catalunya
 Departament de Cultura
 i Mitjans de Comunicació
Direcció General del Patrimoni Cultural

Expedient R/N 470 K121 N-B sobre l'autorització per a 2009 de la intervenció preventiva al carrer de Ripoll, 25 i carrer dels Capellans, 10-16 de Barcelona (Barcelonès), segons el procediment establert en l'article 14 i següents del Decret 78/2002, de 5 de març de 2002, del Reglament de protecció del patrimoni arqueològic i paleontològic.

Fets

1. Del 16 al 31 de gener s'ha portat a terme una intervenció arqueològica preventiva al carrer de Ripoll, 25 i carrer dels Capellans, 10-16 de Barcelona (Barcelonès) sota la direcció de l'arqueòleg Esteve Nadal Roma, de l'empresa ACTIUM, SL. Aquesta ha estat prorrogada fins el 27 de març de 2009.
2. En data 31 de març de 2009 (registre d'entrada núm. 000814/SSTT Barcelona) els senyors Ferran Puig i Verdaguier, director del Servei d'Arqueologia del Museu d'Història de la Ciutat de Barcelona i Xavier Valls i Serra, director general de Foment de Ciutat Vella, sol·liciten una pròrroga del permís d'excavació arqueològica preventiva al carrer de Ripoll, 25 i carrer dels Capellans, 10-16 de Barcelona (Barcelonès) sota la direcció de l'arqueòleg Esteve Nadal Roma, de l'empresa ACTIUM, SL, del 30 de març al 4 d'abril de 2009.
3. El dia 26 de febrer de 2009 el Servei d'Arqueologia i Paleontologia va emetre informe favorable a l'esmentada sol·licitud.

Atès que les dates d'execució sol·licitades no s'ajusten al que preveu l'article 15.3 sobre els terminis de resolució de la sol·licitud es proposa un canvi de dates de la intervenció.

Motivació

La intervenció està motivada projecte de reforma d'un edifici – Ca la Dona

Fonaments de dret

1. Article 47 i següents de la Llei 9/1993, de 30 de setembre, del patrimoni cultural català (DOGC núm. 1807).
2. Decret 78/2002, de 5 de març de 2002, del Reglament de protecció del patrimoni arqueològic i paleontològic (DOGC núm. 3594).

Resolució

Per tot això, resolc:

- 1: **Autoritzar** la pròrroga de la realització d'una intervenció arqueològica preventiva d'acord amb les següents dades i condicions:

Lloc de la intervenció: carrer de Ripoll, 25 i carrer dels Capellans, 10-16 de Barcelona (Barcelonès).



Generalitat de Catalunya
 Departament de Cultura
 i Mitjans de Comunicació
 Direcció General del Patrimoni Cultural
 Servei d'Arqueologia i Paleontologia

Faig constar que aquesta fotocòpia
 reproduïx íntegrament l'original.

Barcelona, 07 ABR, 2009



Generalitat de Catalunya
 Departament de Cultura
 i Mitjans de Comunicació
Direcció General del Patrimoni Cultural

Persona o institució autoritzada: Ferran Pulg i Verdaguer, director del Servei d'Arqueologia del Museu d'Història de la Ciutat de Barcelona i Xavier Valls i Serra, director general de Foment de Ciutat Vella.

Direcció de la intervenció arqueològica: Esteve Nadal Roma (ACTIUM, SL).

Activitat autoritzada: pròrroga d'autorització d'excavació arqueològica preventiva.

Termini de realització de la intervenció: del 3 al 9 d'abril de 2009.

Lloc de dipòsit provisional de les restes: Museu d'Història de la Ciutat.

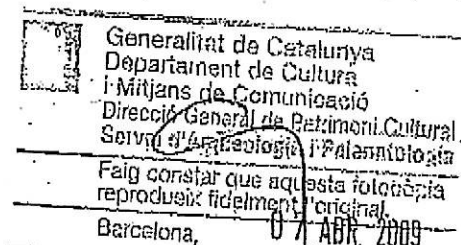
La intervenció arqueològica o paleontològica autoritzada haurà de ser realitzada d'acord amb les disposicions de la Llei 9/1993, del patrimoni cultural català, i del Decret 78/2002, del Reglament de protecció del patrimoni arqueològic i paleontològic, així com en els termes descrits en la documentació presentada per a la tramitació de l'expedient.

2: Notificar aquesta resolució, tal i com disposa l'article 5.2 del Decret 78/2002, simultàniament a l'ajuntament del municipi afectat i a la persona interessada, amb l'avertiment que:

- Els particulars poden interposar recurs d'alçada contra aquesta resolució davant l'òrgan que l'ha dictat o davant del conseller de Cultura i Mitjans de Comunicació, en el termini d'un mes a comptar des de l'endemà de la recepció de la notificació, d'acord amb l'article 107 en relació amb els articles 114 i 115 de la Llei de règim jurídic de les administracions públiques i del procediment administratiu comú, sens perjudici que es pugui interposar altre recurs que sigui considerat convenient.
- Les administracions públiques podran interposar, d'acord amb el que determina l'article 44 de la Llei 29/1998, de 13 de juliol, de la Jurisdicció Contenciosa Administrativa, recurs contenciós administratiu davant el Tribunal Superior de Justícia de Catalunya, en el termini de dos mesos a comptar des de la notificació. Potestativament, dins el mateix termini, també podran efectuar el requeriment previ que determina el precepte legal abans esmentat.

Barcelona, 1 d'abril de 2009

Josep M. Carreté Nadal
 Director general del Patrimoni Cultural



ANNEX 2. DOCUMENTACIÓ FOTOGRÀFICA



FOTO 1. Vista general del Jardí Històric, abans d'iniciar els treballs arqueològics.



FOTO 2. Vista general del Jardí Històric, abans d'iniciar els treballs arqueològics.



FOTO 3. Vista de les canalitzacions UE 13 i UE 16 a l'interior del sondeig 1.



FOTO 4. Vista del mur UE 05 i el mur UE 22. En primer pla es pot observar la canalització UE 07 que secciona el mur UE 05.



FOTO 5. Vista de les restes del mur UE 23, sobre el que es disposa la canalització UE 19.



FOTO 6. Vista de l'estructura indeterminada UE 17.



FOTO 7. Vista general de la canalització UE 07 i, en primer pla, del mur de tapia UE 06.



FOTO 8. Vista del mur UE 05 en la zona de connexió amb els murs UE 31 i UE 32.



FOTO 9. Vista de detall del mur UE 05 i dels murs UE 31 (costat esquerra) i UE 32 (costat dret) que se li adossen.



FOTO 10. Vista general de les estructures del sondeig 2.



FOTO 11. Vista general dels murs UE 38, UE 39 i UE 40 a l'interior del sondeig 2.



FOTO 12. Vista de les estructures que formen part del jardí històric (UE 42, UE 51, UE 54 i UE 55) a l'interior del sondeig 3.



FOTO 13. Vista general del parterre UE 54.



FOTO 14. Vista general del mur UE 60, que s'adossa a la façana del pati que dóna al C. Capellans, a l'interior del sondeig 3.



FOTO 15. Detall del mur UE 60 a l'interior del sondeig 3.



FOTO 16. Vista del sistema de desguàs de les fonts del jardí històric a l'interior del sondeig 3.



FOTO 17. Vista dels envans UE 63 i UE 64 que sustentaven el paviment (UE 61) del lavabo de les escoles. Interior del sondeig 4.



FOTO 18. Vista del sondeig 4 una vegada assolida la cota màxima de profunditat prevista en el projecte d'intervenció.



FOTO 19. Vista del cobriment per mitjà de geotèxtil de les estructures localitzades en el sondeig 1.



FOTO 20. Vista del cobriment per mitjà de geotèxtil de les estructures localitzades en el sondeig 1.



FOTO 21. Vista del cobriment per mitjà de geotèxtil de les estructures localitzades en el sondeig 2.



FOTO 22. Vista del cobriment per mitjà de geotèxtil de les estructures localitzades en el sondeig 3.



FOTO 23. Vista del cobriment per mitjà de geotèxtil del sondeig 4.



FOTO 24. Vista general del Jardí Històric, una vegada finalitzada la intervenció arqueològica i reblerts els diversos sondejos realitzats.



FOTO 25. Vista general del Jardí Històric, una vegada finalitzada la intervenció arqueològica i reblerts els diversos sondejos realitzats.

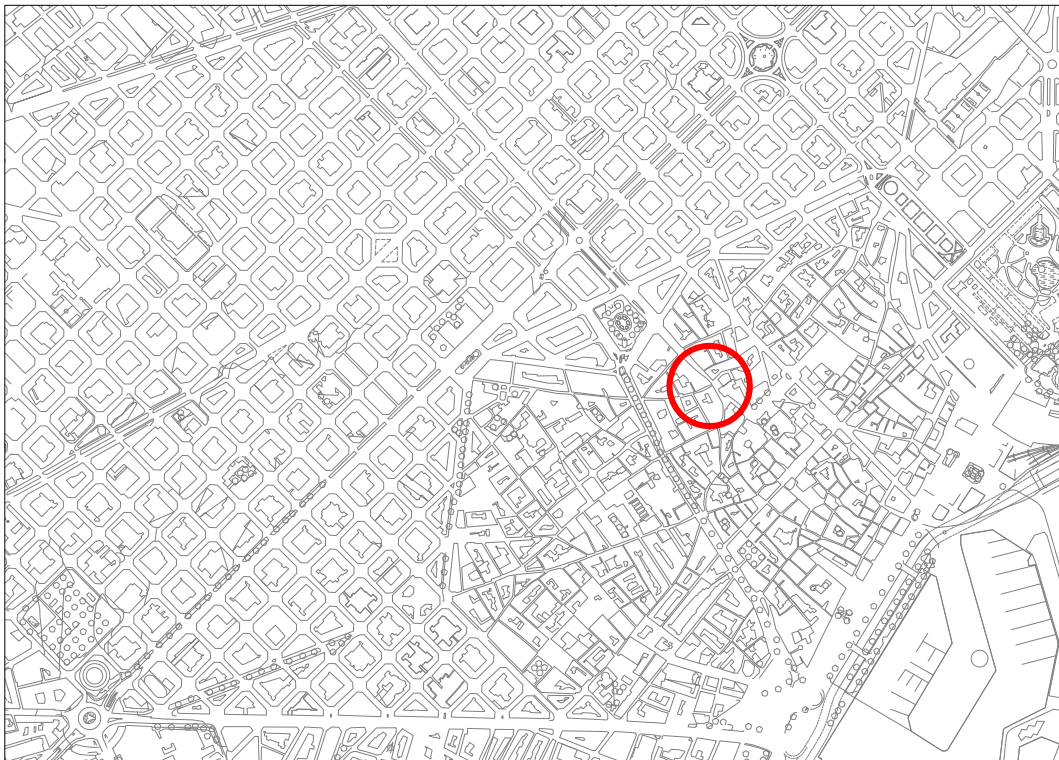


FOTO 26. Vista general del Jardí Històric, una vegada finalitzada la intervenció arqueològica i reblerts els diversos sondejos realitzats.

ANNEX 3. DOCUMENTACIÓ PLANIMÈTRICA

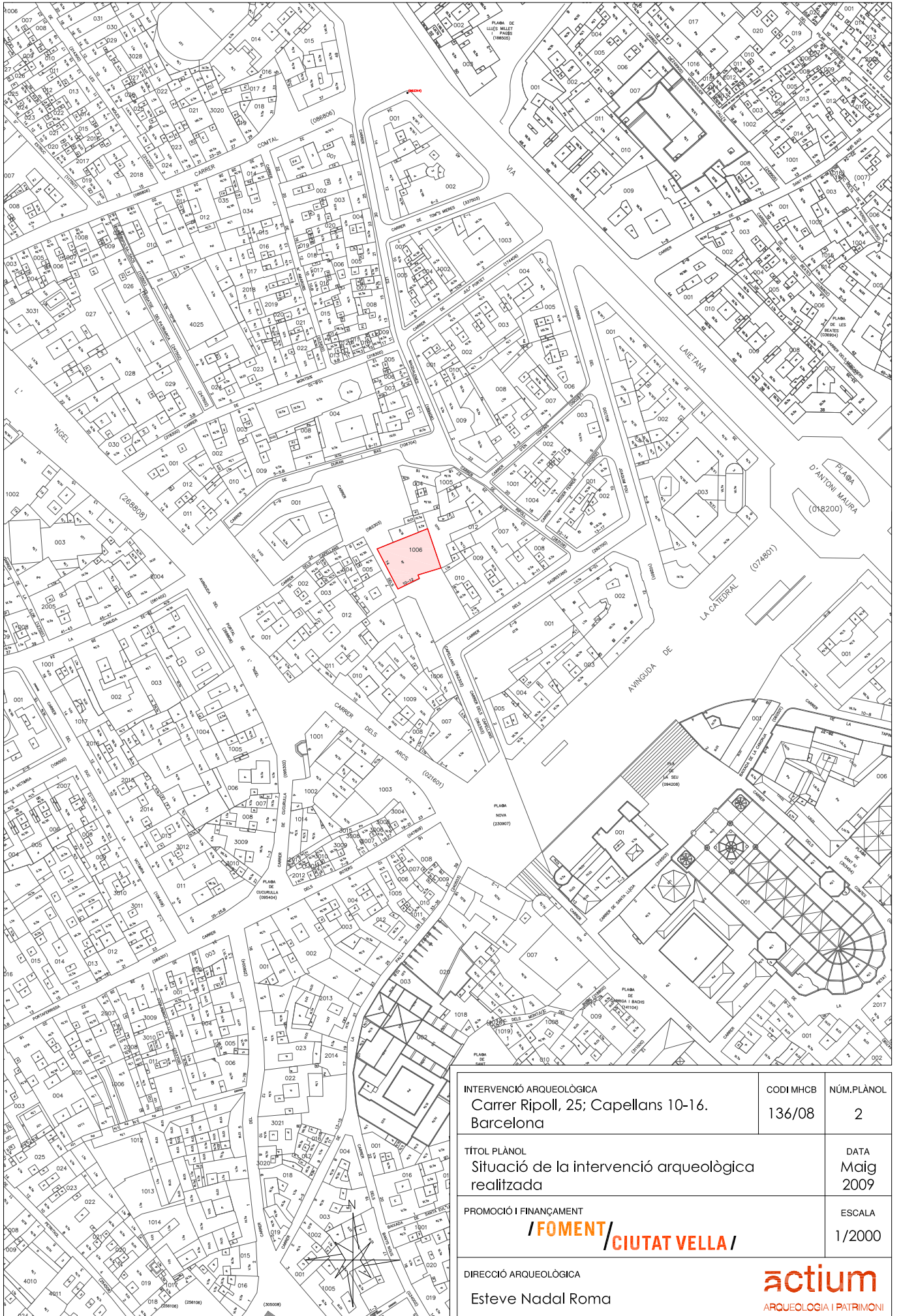


Topogràfic Escala 1:50.000

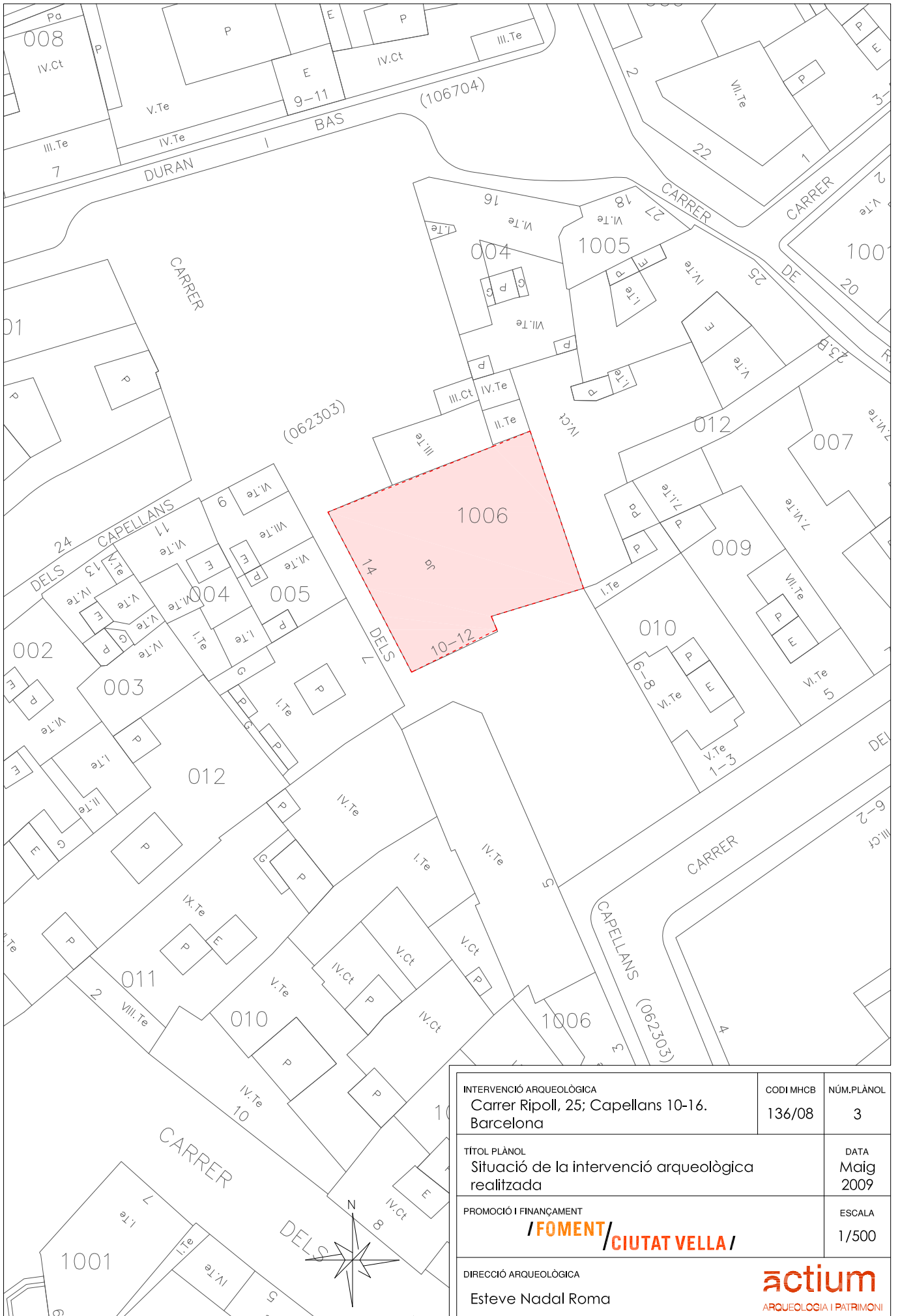


Topogràfic Escala 1:25.000

<p>INTERVENCIÓ ARQUEOLÒGICA Carrer Ripoll, 25; Capellans 10-16. Barcelona</p>	<p>TÍTOL PLÀNOL Situació de la intervenció</p>	<p>CODI MHCB 136/08</p>	<p>NÚM.PLÀNOL 1</p>
<p>PROMOCIÓ I FINANÇAMENT /FOMENT/ /CIUTAT VELLA/</p>	<p>DIRECCIÓ ARQUEOLÒGICA Esteve Nadal Roma</p>	<p>ESCALA 1/50000 1/25000</p>	<p>DATA Maig 2009</p>
<p>actium ARQUEOLOGIA I PATRIMONI</p>			



INTERVENCIÓ ARQUEOLÒGICA Carrer Ripoll, 25; Capellans 10-16. Barcelona	CODI MHC 136/08	NÚM.PLÀNOL 2
TÍTOL PLÀNOL Situació de la intervenció arqueològica realitzada	DATA Maig 2009	
PROMOCIÓ I FINANÇAMENT FOMENT / CIUTAT VELLA /	ESCALA 1/2000	
DIRECCIÓ ARQUEOLÒGICA Esteve Nadal Roma		

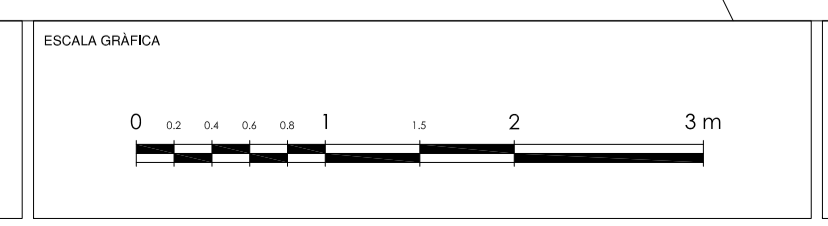


INTERVENCIÓ ARQUEOLÒGICA Carrer Ripoll, 25; Capellans 10-16. Barcelona	CODI MHCB 136/08	NÚM.PLÀNOL 3
TÍTOL PLÀNOL Situació de la intervenció arqueològica realitzada	DATA Maig 2009	
PROMOCIÓ I FINANÇAMENT FOMENT / CIUTAT VELLA /	ESCALA 1/500	
DIRECCIÓ ARQUEOLÒGICA Esteve Nadal Roma		



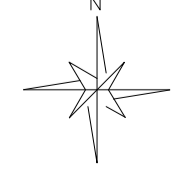
LEGENDA GRÀFICA

	Límit d'excavació arqueològica		Unitats Estratigràfiques		Estructures arqueològiques
	Projecció hipotètica		Cotes Alimètriques absolutes		Canalització - rec
	Zona no excavada - perímetre de seguretat		Zona no excavada - elements del jardí		

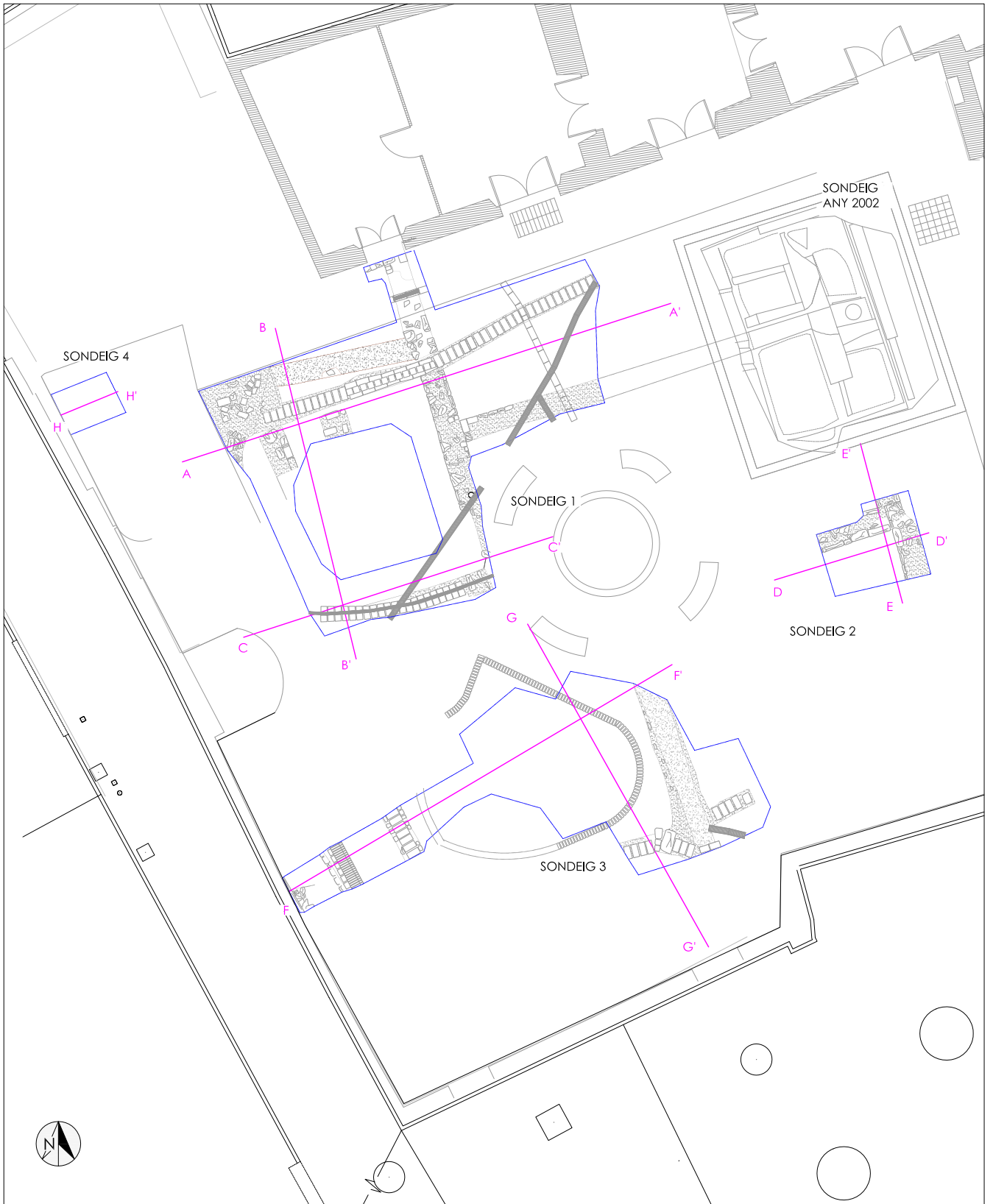


FASES CRONOLÒGIQUES HIPOTÈTIQUES

	Fase I (època medieval)		Fase II (època moderna)		Fase III (època contemporània)
--	-------------------------	--	-------------------------	--	--------------------------------

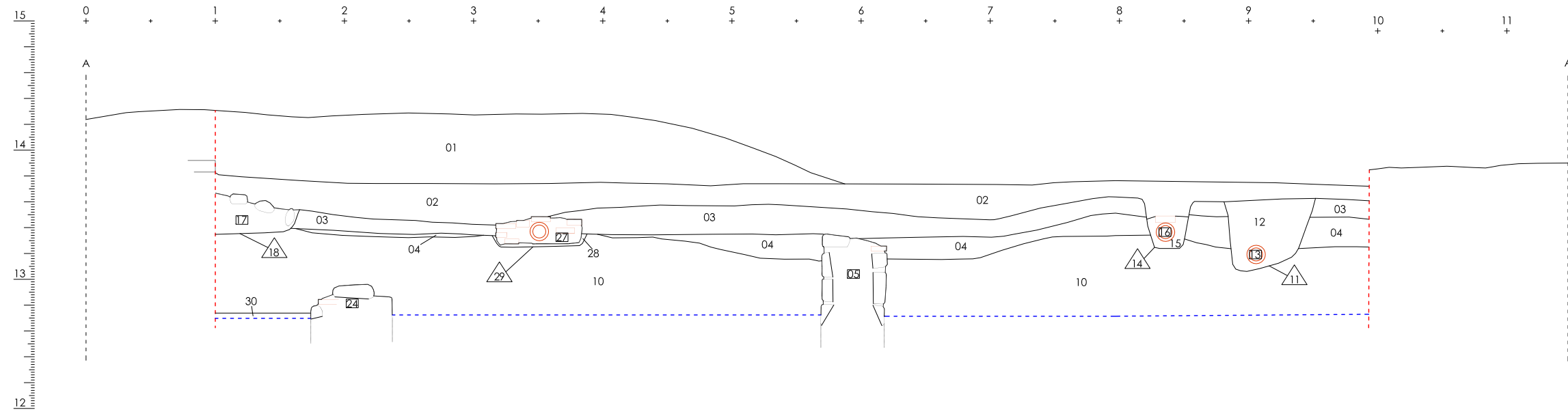


INTERVENCIÓ ARQUEOLÒGICA	Carrer Ripoll, 25: Capellans 10-16, Barcelona	CODI M.H.C.B.	136/08	NÚM. PLÀNOL	4
TÍTOL PLÀNOL	Planta de les restes arqueològiques documentades	DATA	Maig 2009		
PROMOCIÓ I FINANÇAMENT	FOMENT / CIUTAT VELLA /	ESCALA	1/40		
DIRECCIÓ ARQUEOLÒGICA	Esteve Nadal Roma				

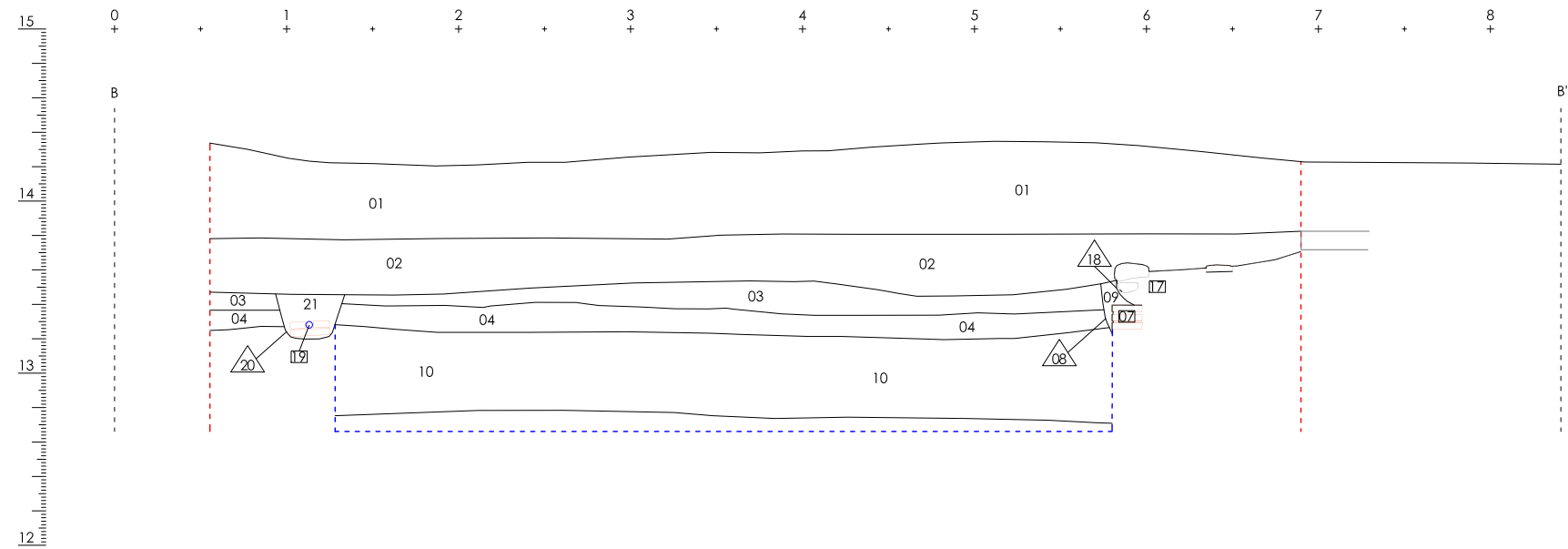


INTERVENCIÓ ARQUEOLÒGICA Carrer Ripoll, 25; Capellans 10-16. Barcelona		TÍTOL PLÀNOL Situació dels eixos de secció		CODI MHCB 136/08	NÚM.PLÀNOL 5
PROMOCIÓ I FINANÇAMENT / FOMENT / CIUTAT VELLA /		DIRECCIÓ ARQUEOLÒGICA Esteve Nadal Roma	ESCALA 1/125	DATA Maig 2009	actium ARQUEOLOGIA I PATRIMONI

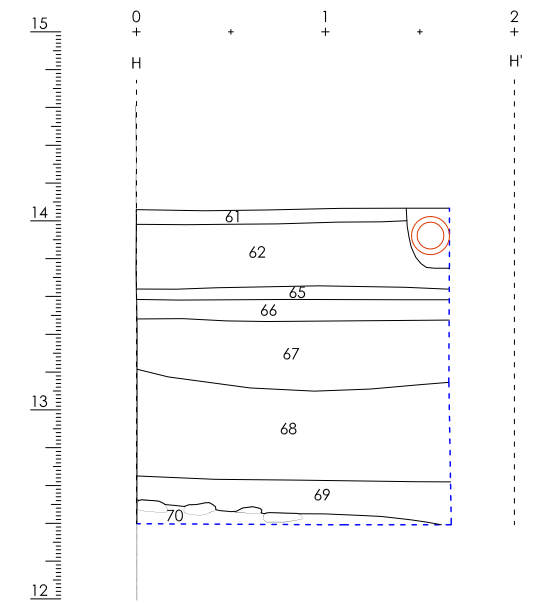
Secció A-A'



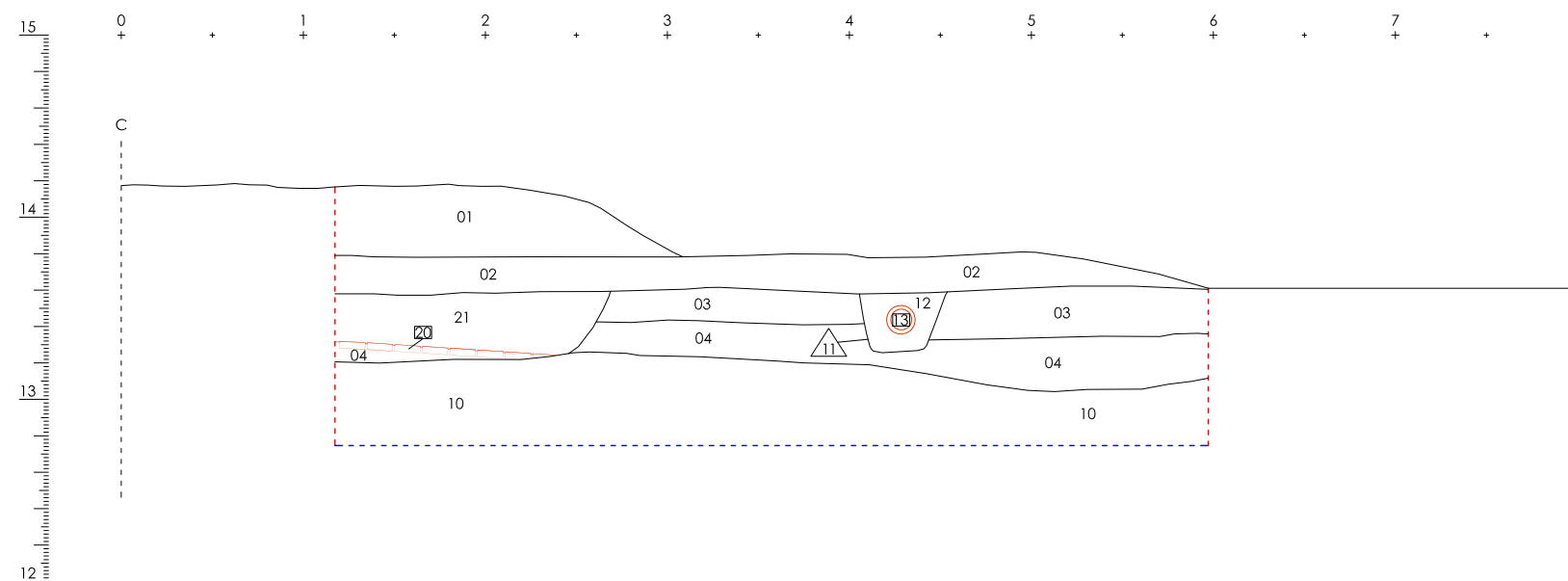
Secció B-B'



Secció H-H'

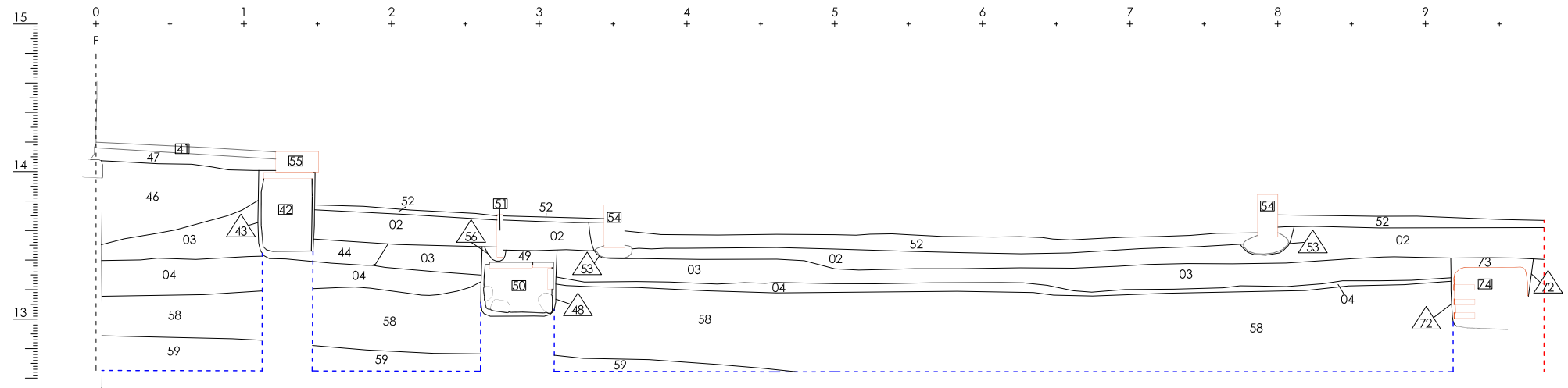


Secció C-C'

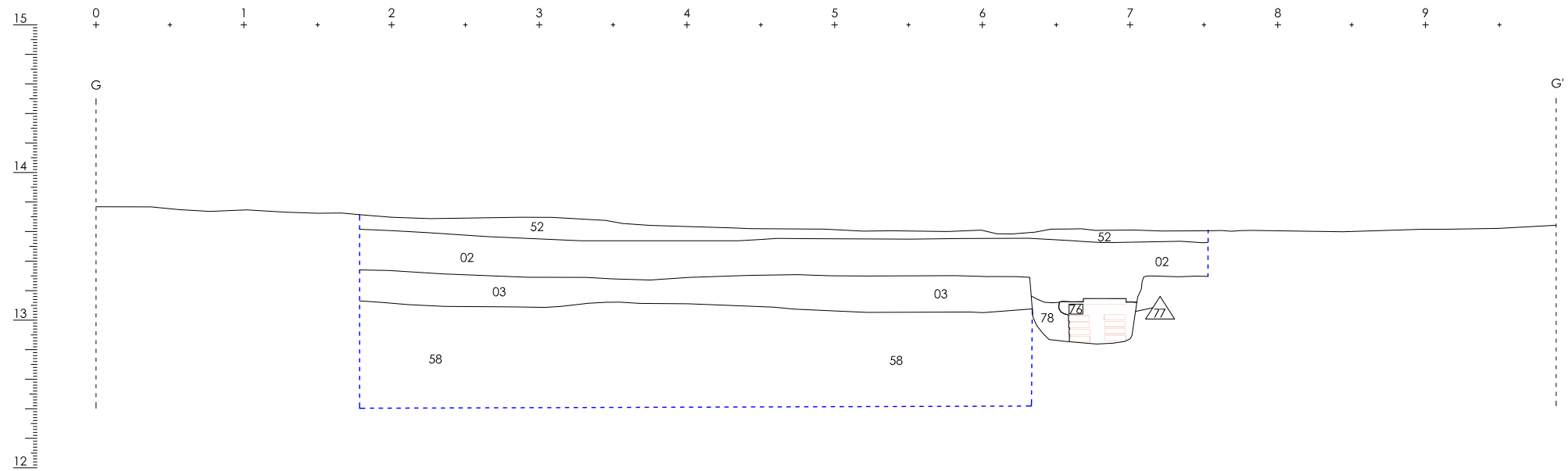


INTERVENCIÓ ARQUEOLÒGICA Carrer Ripoll, 25; Capellans 10-16. Barcelona	CODI MHCB 136/08	NÚM.PLÀNOL 6
TÍTOL PLÀNOL Seccions	DATA Maig 2009	
PROMOCIÓ I FINANÇAMENT FOMENT / CIUTAT VELLA /	ESCALA 1/40	
DIRECCIÓ ARQUEOLÒGICA Esteve Nadal Roma		

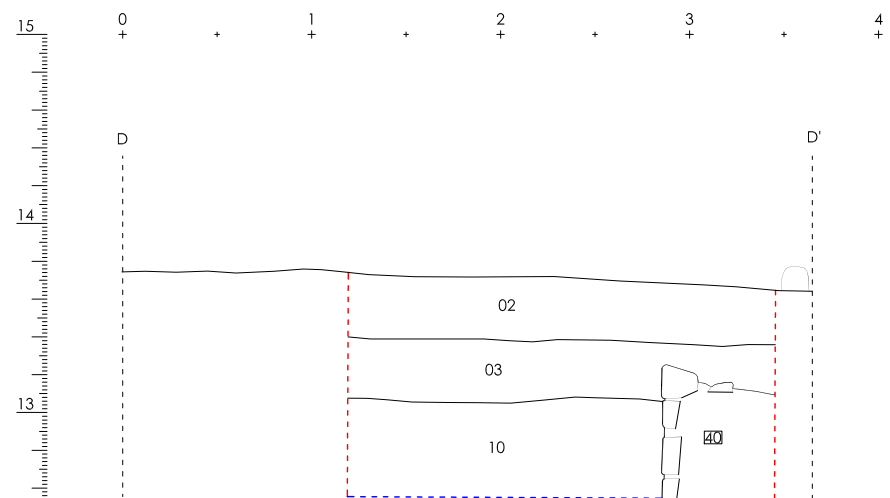
Secció F-F'



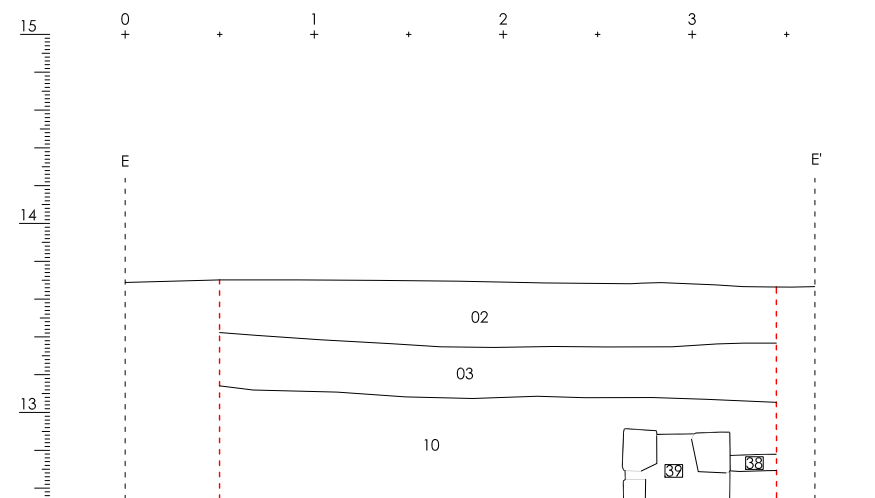
Secció G-G'



Secció D-D'



Secció E-E'



INTERVENCIÓ ARQUEOLÒGICA Carrer Ripoll, 25; Capellans 10-16. Barcelona	CODI MHCB 136/08	NÚM.PLÀNOL 7
TÍTOL PLÀNOL Seccions		DATA Maig 2009
PROMOCIÓ I FINANÇAMENT /FOMENT/ CIUTAT VELLA/		ESCALA 1/40
DIRECCIÓ ARQUEOLÒGICA Esteve Nadal Roma		actium ARQUEOLOGIA I PATRIMONI

ANNEX 4. UNITATS ESTRATIGRÀFIQUES

JACIMENT	C. Ripoll, 25 - C. Capellans, 10-16		U.E.	01	
MUNICIPI	Barcelona	CODI M.H.C.B.	136/08		
DEFINICIÓ	estrat		TIPUS	positiva	
			ÀMBIT/SECTOR		
			FET/ESTRUC.		
COMPOSICIÓ GEOL.	terra				
COMPOSICIÓ ORG.					
COMPACTACIÓ	poc compacte		COLOR	marró	
INCLUSIONS (-10%)					
DISTRIBUCIÓ COMP/INCL				MOSTRES	
ALTRES OBSERVACIONS					
FORMA PLANTA			FORMA SECCIÓ		
BASE			OBSERVACIONS PARET		
DIMESIONS					
TIPUS ESTRUCTURA					
MATERIAL CONSTR.					
TIPUS D'OBRA					
ALTRES DADES TÈCNIQUES					
Z SUP		Z INF		m s.n.m.	POTÈNCIA
					cm
DIMENSIONS MÀX.			FIABILITAT/CONSERV.		
OBSERVACIONS					
MATERIALS					
Nº INHUM.		ESTRUCTURA VINC.		ORIENTACIÓ	
POSICIÓ			CONSERV.		
ALTRES ELEM.					
COBREIX	02		COBERT PER		
FARCEIX			FARCIT PER		
TALLA			TALLAT PER		
S'ADOSSA			SE LI ADOSSA		
IGUAL A			COMPARABLE		
INTERPRET.	nivell de circulació del jardí en el moment d'iniciar els treballs. La major part d'aquest estrat correspon a les terres estretes del sondeig realitzat per Véclus en aquesta finca.				
CRONOL.	s. XX				
PLANTES			FOTO		
SECCIO			NOM		
			DATA		

POSITIVES

NEGATIV.

ESTRUCTUR.

GENERAL

INHUM.

RELACIONS ESTRATIGRÀFIQUES



JACIMENT	C. Ripoll, 25 - C. Capellans, 10-16		U.E.	02						
MUNICIPI	Barcelona	CODI M.H.C.B.	136/08	TIPUS	positiva					
DEFINICIÓ	estrat		ÀMBIT/SECTOR		FET/ESTRUC.					
COMPOSICIÓ GEOL.	terra vegetal				POSITIVES					
COMPOSICIÓ ORG.	humus									
COMPACTACIÓ	solta	COLOR	marró fosc							
INCLUSIONS (-10%)										
DISTRIBUCIÓ COMP/INCL		MOSTRES								
ALTRES OBSERVACIONS										
FORMA PLANTA		FORMA SECCIÓ			NEGATIV.					
BASE		OBSERVACIONS PARET								
DIMESIONS										
TIPUS ESTRUCTURA					ESTRUCTUR.					
MATERIAL CONSTR.										
TIPUS D'OBRA										
ALTRES DADES TÈCNIQUES										
Z SUP		Z INF		m s.n.m.	POTÈNCIA		cm	ORIENTACIÓ		GENERAL
DIMENSIONS MÀX.			FIABILITAT/CONSERV.							
OBSERVACIONS										
MATERIALS										
Nº INHUM.		ESTRUCTURA VINC.		ORIENTACIÓ			INHUM.			
POSICIÓ			CONSERV.							
ALTRES ELEM.										
COBREIX	03	COBERT PER	01				RELACIONS ESTRATIGRÀFIQUES			
FARCEIX		FARCIT PER								
TALLA		TALLAT PER								
S'ADOSSA		SE LI ADOSSA								
IGUAL A		COMPARABLE								
INTERPRET.	Terra vegetal del jardí.					CRONOL.				
PLANTES		FOTO		DATA		ICR				
SECCIO		NOM								

JACIMENT	C. Ripoll, 25 - C. Capellans, 10-16		U.E.	03						
MUNICIPI	Barcelona	CODI M.H.C.B.	136/08	TIPUS	positiva					
DEFINICIÓ	estrat		ÀMBIT/SECTOR		FET/ESTRUC.					
COMPOSICIÓ GEOL.	terra sorrenca				POSITIVES					
COMPOSICIÓ ORG.										
COMPACTACIÓ	boc compacte	COLOR	marró clar							
INCLUSIONS (-10%)	material constructiu									
DISTRIBUCIÓ COMP/INCL		MOSTRES								
ALTRES OBSERVACIONS	fragments de ceràmica									
FORMA PLANTA		FORMA SECCIÓ				NEGATIV.				
BASE		OBSERVACIONS PARET								
DIMESIONS										
TIPUS ESTRUCTURA					ESTRUCTUR.					
MATERIAL CONSTR.										
TIPUS D'OBRA										
ALTRES DADES TÈCNIQUES										
Z SUP		Z INF		m s.n.m.	POTÈNCIA		cm	ORIENTACIÓ		GENERAL
DIMENSIONS MÀX.			FIABILITAT/CONSERV.							
OBSERVACIONS										
MATERIALS										
Nº INHUM.		ESTRUCTURA VINC.		ORIENTACIÓ			INHUM.			
POSICIÓ			CONSERV.							
ALTRES ELEM.										
COBREIX	04	COBERT PER	02				RELACIONS ESTRATIGRÀFIQUES			
FARCEIX		FARCIT PER								
TALLA		TALLAT PER								
S'ADOSSA		SE LI ADOSSA								
IGUAL A		COMPARABLE								
INTERPRET.	Estrat d'anivellament del terreny per tal de dur a terme la construcció del jardí.									
CRONOL.	s. XVIII-XIX									
PLANTES		FOTO		DATA		ICR				
SECCIÓ		NOM								

JACIMENT	C. Ripoll, 25 - C. Capellans, 10-16		U.E.	04	
MUNICIPI	Barcelona	CODI M.H.C.B.	136/08		
DEFINICIÓ	estrat		TIPUS	positiva	
			ÀMBIT/SECTOR		
			FET/ESTRUC.		
COMPOSICIÓ GEOL.	terra				
COMPOSICIÓ ORG.					
COMPACTACIÓ	poc compacte		COLOR	ataronjat	
INCLUSIONS (-10%)	restes de material constructiu				
DISTRIBUCIÓ COMP/INCL			MOSTRES		
ALTRES OBSERVACIONS	restes de morter				
FORMA PLANTA			FORMA SECCIÓ		
BASE			OBSERVACIONS PARET		
DIMESIONS					
TIPUS ESTRUCTURA					
MATERIAL CONSTR.					
TIPUS D'OBRA					
ALTRES DADES TÈCNiques					
Z SUP		Z INF		m s.n.m.	POTÈNCIA
					cm
DIMENSIONS MÀX.			FIABILITAT/CONSERV.		
OBSERVACIONS					
MATERIALS					
Nº INHUM.		ESTRUCTURA VINC.		ORIENTACIÓ	
POSICIÓ			CONSERV.		
ALTRES ELEM.					
COBREIX	10		COBERT PER	03	
FARCEIX			FARCIT PER		
TALLA			TALLAT PER	11, 20	
S'ADOSSA	05, 06		SE LI ADOSSA		
IGUAL A			COMPARABLE		
INTERPRET.	Estrat de rebliment de la finca ubicada en aquesta zona, per tal d'assolir la cota necessària per a la construcció del jardí.				
CRONOL.	s. XVII				
PLANTES			FOTO		
SECCIO			NOM		

POSITIVES

NEGATIV.

ESTRUCTUR.

GENERAL

INHUM.

RELACIONS ESTRATIGRÀFIQUES



JACIMENT	C. Ripoll, 25 - C. Capellans, 10-16		U.E.	05						
MUNICIPI	Barcelona	CODI M.H.C.B.	136/08							
DEFINICIÓ	mur		TIPUS	estructura						
			ÀMBIT/SECTOR							
			FET/ESTRUC.							
COMPOSICIÓ GEOL.						POSITIVES				
COMPOSICIÓ ORG.										
COMPACTACIÓ		COLOR								
INCLUSIONS (-10%)										
DISTRIBUCIÓ COMP/INCL		MOSTRES								
ALTRES OBSERVACIONS										
FORMA PLANTA		FORMA SECCIÓ				NEGATIV.				
BASE		OBSERVACIONS PARET								
DIMESIONS										
TIPUS ESTRUCTURA	mur					ESTRUCTUR.				
MATERIAL CONSTR.	pedres irregulars i maons lligats amb morter rebaixat									
TIPUS D'OBRA										
ALTRES DADES TÈCNiques										
Z SUP		Z INF		m s.n.m.	POTÈNCIA		cm	ORIENTACIÓ		GENERAL
DIMENSIONS MÀX.			FIABILITAT/CONSERV.							
OBSERVACIONS										
MATERIALS										
Nº INHUM.		ESTRUCTURA VINC.		ORIENTACIÓ			INHUM.			
POSICIÓ			CONSERV.							
ALTRES ELEM.										
COBREIX		COBERT PER	03			RELACIONS ESTRATIGRÀFIQUES				
FARCEIX		FARCIT PER								
TALLA		TALLAT PER								
S'ADOSSA		SE LI ADOSSA	04, 06, 10, 22							
IGUAL A		COMPARABLE								
INTERPRET.	Mur paral·lel al C. Capellans. Se li adossen els murs UE 06 i UE 22.									
CRONOL.	s. XVII									
PLANTES		FOTO		DATA						
SECCIÓ		NOM								



JACIMENT	C. Ripoll, 25 - C. Capellans, 10-16		U.E.	06	
MUNICIPI	Barcelona	CODI M.H.C.B.	136/08		
DEFINICIÓ	mur		TIPUS	estructura	
			ÀMBIT/SECTOR		
			FET/ESTRUC.		
COMPOSICIÓ GEOL.					
COMPOSICIÓ ORG.					
COMPACTACIÓ		COLOR			
INCLUSIONS (-10%)					
DISTRIBUCIÓ COMP/INCL		MOSTRES			
ALTRES OBSERVACIONS					
FORMA PLANTA		FORMA SECCIÓ			
BASE		OBSERVACIONS PARET			
DIMESIONS					
TIPUS ESTRUCTURA	mur				
MATERIAL CONSTR.	terra i maons				
TIPUS D'OBRA	tapia				
ALTRES DADES TÈCNIQUES	enlluit de morter per ambdós costats del mur.				
Z SUP		Z INF		m s.n.m.	POTÈNCIA
					cm
					ORIENTACIÓ
DIMENSIONS MÀX.		FIABILITAT/CONSERV.			
OBSERVACIONS					
MATERIALS					
Nº INHUM.		ESTRUCTURA VINC.		ORIENTACIÓ	
POSICIÓ		CONSERV.			
ALTRES ELEM.					
COBREIX		COBERT PER	03		
FARCEIX		FARCIT PER			
TALLA		TALLAT PER			
S'ADOSSA	05	SE LI ADOSSA	04, 10		
IGUAL A		COMPARABLE			
INTERPRET.	Mur de tapia que s'adossa al mur UE 05. Transcorre paral·lel al C. Ripoll.				
CRONOL.	s. XVII				
PLANTES		FOTO		DATA	
SECCIO		NOM			

POSITIVES

NEGATIV.

ESTRUCTUR.

GENERAL

INHUM.

RELACIONS ESTRATIGRÀFIQUES



JACIMENT	C. Ripoll, 25 - C. Capellans, 10-16		U.E.	07						
MUNICIPI	Barcelona	CODI M.H.C.B.	136/08							
DEFINICIÓ	canalització		TIPUS	estructura						
			ÀMBIT/SECTOR							
			FET/ESTRUC.							
COMPOSICIÓ GEOL.						POSITIVES				
COMPOSICIÓ ORG.										
COMPACTACIÓ		COLOR								
INCLUSIONS (-10%)										
DISTRIBUCIÓ COMP/INCL		MOSTRES								
ALTRES OBSERVACIONS										
FORMA PLANTA		FORMA SECCIÓ				NEGATIV.				
BASE		OBSERVACIONS PARET								
DIMESIONS										
TIPUS ESTRUCTURA	canalització de ceràmica					ESTRUCTUR.				
MATERIAL CONSTR.	maons lligats amb morter blanc									
TIPUS D'OBRA										
ALTRES DADES TÈCNiques										
Z SUP		Z INF		m s.n.m.	POTÈNCIA		cm	ORIENTACIÓ		GENERAL
DIMENSIONS MÀX.			FIABILITAT/CONSERV.							
OBSERVACIONS										
MATERIALS										
Nº INHUM.		ESTRUCTURA VINC.		ORIENTACIÓ			INHUM.			
POSICIÓ			CONSERV.							
ALTRES ELEM.										
COBREIX		COBERT PER	02			RELACIONS ESTRATIGRÀFIQUES				
FARCEIX	08	FARCIT PER								
TALLA		TALLAT PER	11							
S'ADOSSA		SE LI ADOSSA								
IGUAL A		COMPARABLE								
INTERPRET.	Canonada de ceràmica reforçada amb maons per tal de protegir-la. Possible desguàs de la font del jardí.									
CRONOL.	s. XVIII-XIX									
PLANTES		FOTO		DATA						
SECCIÓ		NOM								



JACIMENT	C. Ripoll, 25 - C. Capellans, 10-16		U.E.	08
MUNICIPI	Barcelona	CODI M.H.C.B.	136/08	
DEFINICIÓ	rasa		TIPUS	negativa
			ÀMBIT/SECTOR	
			FET/ESTRUC.	
COMPOSICIÓ GEOL.				
COMPOSICIÓ ORG.				
COMPACTACIÓ		COLOR		
INCLUSIONS (-10%)				
DISTRIBUCIÓ COMP/INCL		MOSTRES		
ALTRES OBSERVACIONS				
FORMA PLANTA	allargada	FORMA SECCIÓ	cubeta	
BASE		OBSERVACIONS PARET		
DIMESIONS				
TIPUS ESTRUCTURA				
MATERIAL CONSTR.				
TIPUS D'OBRA				
ALTRES DADES TÈCNiques				
Z SUP		Z INF		m s.n.m. POTÈNCIA
				cm ORIENTACIÓ
DIMENSIONS MÀX.		FIABILITAT/CONSERV.		
OBSERVACIONS				
MATERIALS				
Nº INHUM.		ESTRUCTURA VINC.		ORIENTACIÓ
POSICIÓ		CONSERV.		
ALTRES ELEM.				
COBREIX		COBERT PER		
FARCEIX		FARCIT PER	07, 09	
TALLA	03, 04, 05, 10	TALLAT PER	11	
S'ADOSSA		SE LI ADOSSA		
IGUAL A		COMPARABLE		
INTERPRET.	Rasa de construcció de la canalització UE 07.			
CRONOL.	s. XVIII-XIX			
PLANTES		FOTO		DATA
SECCIÓ		NOM		

POSITIVES

NEGATIV.

ESTRUCTUR.

GENERAL

INHUM.

RELACIONS ESTRATIGRÀFIQUES



JACIMENT	C. Ripoll, 25 - C. Capellans, 10-16		U.E.	09
MUNICIPI	Barcelona	CODI M.H.C.B.	136/08	
DEFINICIÓ	rebliment		TIPUS	positiva
			ÀMBIT/SECTOR	
			FET/ESTRUC.	
COMPOSICIÓ GEOL.	terra			
COMPOSICIÓ ORG.				
COMPACTACIÓ	solta	COLOR	gris	
INCLUSIONS (-10%)				
DISTRIBUCIÓ COMP/INCL		MOSTRES		
ALTRES OBSERVACIONS				
FORMA PLANTA		FORMA SECCIÓ		
BASE		OBSERVACIONS PARET		
DIMESIONS				
TIPUS ESTRUCTURA				
MATERIAL CONSTR.				
TIPUS D'OBRA				
ALTRES DADES TÈCNiques				
Z SUP		Z INF		m s.n.m. POTÈNCIA
				cm ORIENTACIÓ
DIMENSIONS MÀX.		FIABILITAT/CONSERV.		
OBSERVACIONS				
MATERIALS				
Nº INHUM.		ESTRUCTURA VINC.		ORIENTACIÓ
POSICIÓ		CONSERV.		
ALTRES ELEM.				
COBREIX		COBERT PER	02	
FARCEIX	08	FARCIT PER		
TALLA		TALLAT PER		
S'ADOSSA		SE LI ADOSSA		
IGUAL A		COMPARABLE		
INTERPRET.	Rebliment de la rasa de construcció de la canalització UE 07.			
CRONOL.	s. XVIII-XIX			
PLANTES		FOTO		DATA
SECCIO		NOM		

POSITIVES

NEGATIV.

ESTRUCTUR.

GENERAL

INHUM.

RELACIONS ESTRATIGRÀFIQUES



JACIMENT	C. Ripoll, 25 - C. Capellans, 10-16		U.E.	10						
MUNICIPI	Barcelona	CODI M.H.C.B.	136/08	TIPUS	positiva					
DEFINICIÓ	estrat		ÀMBIT/SECTOR		FET/ESTRUC.					
COMPOSICIÓ GEOL.	Terra sorrenca				POSITIVES					
COMPOSICIÓ ORG.										
COMPACTACIÓ	poc compacte	COLOR	marró clar							
INCLUSIONS (-10%)										
DISTRIBUCIÓ COMP/INCL		MOSTRES								
ALTRES OBSERVACIONS	nombroses restes de material constructiu i restes de morter reba									
FORMA PLANTA		FORMA SECCIÓ			NEGATIV.					
BASE		OBSERVACIONS PARET								
DIMESIONS										
TIPUS ESTRUCTURA					ESTRUCTUR.					
MATERIAL CONSTR.										
TIPUS D'OBRA										
ALTRES DADES TÈCNIQUES										
Z SUP		Z INF		m s.n.m.	POTÈNCIA		cm	ORIENTACIÓ		GENERAL
DIMENSIONS MÀX.			FIABILITAT/CONSERV.							
OBSERVACIONS										
MATERIALS										
Nº INHUM.		ESTRUCTURA VINC.		ORIENTACIÓ			INHUM.			
POSICIÓ			CONSERV.							
ALTRES ELEM.										
COBREIX		COBERT PER	04			RELACIONS ESTRATIGRÀFIQUES				
FARCEIX		FARCIT PER								
TALLA		TALLAT PER	20							
S'ADOSSA	05, 06, 22, 24	SE LI ADOSSA								
IGUAL A		COMPARABLE								
INTERPRET.	Rebliment de la planta baixa de la finca ubicada en aquest solar, amb la finalitat d'assolir una cota determinada per tal de construir el jardí.									
CRONOL.	s. XVII									
PLANTES		FOTO		DATA		ICR				
SECCIO		NOM								

JACIMENT	C. Ripoll, 25 - C. Capellans, 10-16		U.E.	11						
MUNICIPI	Barcelona	CODI M.H.C.B.	136/08	TIPUS	negativa					
DEFINICIÓ	rasa		ÀMBIT/SECTOR		FET/ESTRUC.					
COMPOSICIÓ GEOL.					POSITIVES					
COMPOSICIÓ ORG.										
COMPACTACIÓ		COLOR								
INCLUSIONS (-10%)										
DISTRIBUCIÓ COMP/INCL		MOSTRES								
ALTRES OBSERVACIONS										
FORMA PLANTA		FORMA SECCIÓ				NEGATIV.				
BASE		OBSERVACIONS PARET								
DIMESIONS										
TIPUS ESTRUCTURA					ESTRUCTUR.					
MATERIAL CONSTR.										
TIPUS D'OBRA										
ALTRES DADES TÈCNiques										
Z SUP		Z INF		m s.n.m.	POTÈNCIA		cm	ORIENTACIÓ		GENERAL
DIMENSIONS MÀX.			FIABILITAT/CONSERV.							
OBSERVACIONS										
MATERIALS										
Nº INHUM.		ESTRUCTURA VINC.		ORIENTACIÓ			INHUM.			
POSICIÓ			CONSERV.							
ALTRES ELEM.										
COBREIX		COBERT PER	02				RELACIONS ESTRATIGRÀFIQUES			
FARCEIX		FARCIT PER	12, 13							
TALLA	03, 04, 07, 10	TALLAT PER								
S'ADOSSA		SE LI ADOSSA								
IGUAL A		COMPARABLE								
INTERPRET.	Rasa de construcció de la canalització de ceràmica UE 13.									
CRONOL.	XVIII - XIX									
PLANTES		FOTO		DATA		ICR				
SECCIO		NOM								

JACIMENT	C. Ripoll, 25 - C. Capellans, 10-16		U.E.	12						
MUNICIPI	Barcelona	CODI M.H.C.B.	136/08	TIPUS	positiva					
DEFINICIÓ	rebliment		ÀMBIT/SECTOR		FET/ESTRUC.					
COMPOSICIÓ GEOL.	terra				POSITIVES					
COMPOSICIÓ ORG.										
COMPACTACIÓ	boc compacte	COLOR	gris fosc							
INCLUSIONS (-10%)										
DISTRIBUCIÓ COMP/INCL		MOSTRES								
ALTRES OBSERVACIONS										
FORMA PLANTA		FORMA SECCIÓ			NEGATIV.					
BASE		OBSERVACIONS PARET								
DIMESIONS										
TIPUS ESTRUCTURA					ESTRUCTUR.					
MATERIAL CONSTR.										
TIPUS D'OBRA										
ALTRES DADES TÈCNiques										
Z SUP		Z INF		m s.n.m.	POTÈNCIA		cm	ORIENTACIÓ		GENERAL
DIMENSIONS MÀX.			FIABILITAT/CONSERV.							
OBSERVACIONS										
MATERIALS										
Nº INHUM.		ESTRUCTURA VINC.		ORIENTACIÓ			INHUM.			
POSICIÓ			CONSERV.							
ALTRES ELEM.										
COBREIX		COBERT PER	02			RELACIONS ESTRATIGRÀFIQUES				
FARCEIX	11	FARCIT PER								
TALLA		TALLAT PER								
S'ADOSSA		SE LI ADOSSA								
IGUAL A		COMPARABLE								
INTERPRET.	Rebliment de la rasa de construcció de la canalització de ceràmica UE 13.									
CRONOL.	s. XVIII-XIX									
PLANTES		FOTO		DATA						
SECCIO		NOM								



JACIMENT	C. Ripoll, 25 - C. Capellans, 10-16		U.E.	13						
MUNICIPI	Barcelona	CODI M.H.C.B.	136/08	TIPUS	estructura					
DEFINICIÓ	canalització		ÀMBIT/SECTOR		FET/ESTRUC.					
COMPOSICIÓ GEOL.					POSITIVES					
COMPOSICIÓ ORG.										
COMPACTACIÓ		COLOR								
INCLUSIONS (-10%)										
DISTRIBUCIÓ COMP/INCL		MOSTRES								
ALTRES OBSERVACIONS										
FORMA PLANTA		FORMA SECCIÓ				NEGATIV.				
BASE		OBSERVACIONS PARET								
DIMESIONS										
TIPUS ESTRUCTURA	canalització de ceràmica				ESTRUCTUR.					
MATERIAL CONSTR.										
TIPUS D'OBRA										
ALTRES DADES TÈCNiques	lliats amb morter blanc									
Z SUP		Z INF		m s.n.m.	POTÈNCIA		cm	ORIENTACIÓ		GENERAL
DIMENSIONS MÀX.			FIABILITAT/CONSERV.							
OBSERVACIONS										
MATERIALS										
Nº INHUM.		ESTRUCTURA VINC.		ORIENTACIÓ			INHUM.			
POSICIÓ			CONSERV.							
ALTRES ELEM.										
COBREIX		COBERT PER				RELACIONS ESTRATIGRÀFIQUES				
FARCEIX	11	FARCIT PER								
TALLA		TALLAT PER								
S'ADOSSA		SE LI ADOSSA								
IGUAL A		COMPARABLE								
INTERPRET.	Possiblement es tracti del desaigüe de la font principal del jardí.									
CRONOL.	s. XVIII-XIX									
PLANTES		FOTO		DATA						
SECCIO		NOM								



JACIMENT	C. Ripoll, 25 - C. Capellans, 10-16		U.E.	14
MUNICIPI	Barcelona	CODI M.H.C.B.	136/08	
DEFINICIÓ	rasa		TIPUS	negativa
			ÀMBIT/SECTOR	
			FET/ESTRUC.	
COMPOSICIÓ GEOL.				
COMPOSICIÓ ORG.				
COMPACTACIÓ		COLOR		
INCLUSIONS (-10%)				
DISTRIBUCIÓ COMP/INCL		MOSTRES		
ALTRES OBSERVACIONS				
FORMA PLANTA		FORMA SECCIÓ		
BASE		OBSERVACIONS PARET		
DIMESIONS				
TIPUS ESTRUCTURA				
MATERIAL CONSTR.				
TIPUS D'OBRA				
ALTRES DADES TÈCNIQUES				
Z SUP		Z INF		m s.n.m. POTÈNCIA
				cm ORIENTACIÓ
DIMENSIONS MÀX.			FIABILITAT/CONSERV.	
OBSERVACIONS				
MATERIALS				
Nº INHUM.		ESTRUCTURA VINC.		ORIENTACIÓ
POSICIÓ			CONSERV.	
ALTRES ELEM.				
COBREIX		COBERT PER		
FARCEIX		FARCIT PER	15, 16	
TALLA	03, 04, 10, 22	TALLAT PER		
S'ADOSSA		SE LI ADOSSA		
IGUAL A		COMPARABLE		
INTERPRET.	Rasa per a la col·locació de la canalització de ceràmica UE 16.			
CRONOL.	s. XVIII-XIX			
PLANTES		FOTO		DATA
SECCIO		NOM		

POSITIVES

NEGATIV.

ESTRUCTUR.

GENERAL

INHUM.

RELACIONS ESTRATIGRÀFIQUES



JACIMENT	C. Ripoll, 25 - C. Capellans, 10-16		U.E.	15						
MUNICIPI	Barcelona	CODI M.H.C.B.	136/08	TIPUS	positiva					
DEFINICIÓ	rebliment		ÀMBIT/SECTOR		FET/ESTRUC.					
COMPOSICIÓ GEOL.	terra				POSITIVES					
COMPOSICIÓ ORG.										
COMPACTACIÓ	solta	COLOR	gris							
INCLUSIONS (-10%)										
DISTRIBUCIÓ COMP/INCL		MOSTRES								
ALTRES OBSERVACIONS										
FORMA PLANTA		FORMA SECCIÓ			NEGATIV.					
BASE		OBSERVACIONS PARET								
DIMESIONS										
TIPUS ESTRUCTURA					ESTRUCTUR.					
MATERIAL CONSTR.										
TIPUS D'OBRA										
ALTRES DADES TÈCNIQUES										
Z SUP		Z INF		m s.n.m.	POTÈNCIA		cm	ORIENTACIÓ		GENERAL
DIMENSIONS MÀX.			FIABILITAT/CONSERV.							
OBSERVACIONS										
MATERIALS										
Nº INHUM.		ESTRUCTURA VINC.		ORIENTACIÓ			INHUM.			
POSICIÓ			CONSERV.							
ALTRES ELEM.										
COBREIX		COBERT PER	02			RELACIONS ESTRATIGRÀFIQUES				
FARCEIX	14	FARCIT PER								
TALLA		TALLAT PER								
S'ADOSSA		SE LI ADOSSA								
IGUAL A		COMPARABLE								
INTERPRET.	Rebliment de la rasa UE 14.									
CRONOL.	s. XVIII - XIX									
PLANTES		FOTO		DATA						
SECCIO		NOM								



JACIMENT	C. Ripoll, 25 - C. Capellans, 10-16		U.E.	16						
MUNICIPI	Barcelona	CODI M.H.C.B.	136/08	TIPUS	estructura					
DEFINICIÓ	canalització		ÀMBIT/SECTOR		FET/ESTRUC.					
COMPOSICIÓ GEOL.					POSITIVES					
COMPOSICIÓ ORG.										
COMPACTACIÓ		COLOR								
INCLUSIONS (-10%)										
DISTRIBUCIÓ COMP/INCL		MOSTRES								
ALTRES OBSERVACIONS										
FORMA PLANTA		FORMA SECCIÓ				NEGATIV.				
BASE		OBSERVACIONS PARET								
DIMESIONS										
TIPUS ESTRUCTURA	canalització de ceràmica				ESTRUCTUR.					
MATERIAL CONSTR.	maons lligats amb morter de calc blanc									
TIPUS D'OBRA										
ALTRES DADES TÈCNiques										
Z SUP		Z INF		m s.n.m.	POTÈNCIA		cm	ORIENTACIÓ		GENERAL
DIMENSIONS MÀX.			FIABILITAT/CONSERV.							
OBSERVACIONS										
MATERIALS										
Nº INHUM.		ESTRUCTURA VINC.		ORIENTACIÓ			INHUM.			
POSICIÓ			CONSERV.							
ALTRES ELEM.										
COBREIX		COBERT PER	02				RELACIONS ESTRATIGRÀFIQUES			
FARCEIX	14	FARCIT PER								
TALLA		TALLAT PER								
S'ADOSSA		SE LI ADOSSA								
IGUAL A		COMPARABLE								
INTERPRET.	Possible desguàs de la font situada al bell mig del jardí.									
CRONOL.	s. XVIII-XIX									
PLANTES		FOTO		DATA		ICR				
SECCIÓ		NOM								

JACIMENT	C. Ripoll, 25 - C. Capellans, 10-16		U.E.	17						
MUNICIPI	Barcelona	CODI M.H.C.B.	136/08	TIPUS	estructura					
DEFINICIÓ	indeterminada		ÀMBIT/SECTOR		FET/ESTRUC.					
COMPOSICIÓ GEOL.					POSITIVES					
COMPOSICIÓ ORG.										
COMPACTACIÓ		COLOR								
INCLUSIONS (-10%)										
DISTRIBUCIÓ COMP/INCL		MOSTRES								
ALTRES OBSERVACIONS										
FORMA PLANTA		FORMA SECCIÓ				NEGATIV.				
BASE		OBSERVACIONS PARET								
DIMESIONS										
TIPUS ESTRUCTURA	indeterminada				ESTRUCTUR.					
MATERIAL CONSTR.	pedres i maons lligats amb morter blanc									
TIPUS D'OBRA										
ALTRES DADES TÈCNiques										
Z SUP		Z INF		m s.n.m.	POTÈNCIA		cm	ORIENTACIÓ		GENERAL
DIMENSIONS MÀX.			FIABILITAT/CONSERV.							
OBSERVACIONS										
MATERIALS										
Nº INHUM.		ESTRUCTURA VINC.		ORIENTACIÓ			INHUM.			
POSICIÓ			CONSERV.							
ALTRES ELEM.										
COBREIX		COBERT PER	02				RELACIONS ESTRATIGRÀFIQUES			
FARCEIX	18	FARCIT PER								
TALLA		TALLAT PER								
S'ADOSSA		SE LI ADOSSA								
IGUAL A		COMPARABLE								
INTERPRET.	Possible basament d'algun tipus d'estructura que desconeixem. La poca superfície localitzada no permet aprofundir en la seva interpretació.									
CRONOL.	s. XIX-XX									
PLANTES		FOTO		DATA		IR				
SECCIÓ		NOM								

JACIMENT	C. Ripoll, 25 - C. Capellans, 10-16		U.E.	18						
MUNICIPI	Barcelona	CODI M.H.C.B.	136/08	TIPUS	negativa					
DEFINICIÓ	rasa		ÀMBIT/SECTOR		FET/ESTRUC.					
COMPOSICIÓ GEOL.					POSITIVES					
COMPOSICIÓ ORG.										
COMPACTACIÓ		COLOR								
INCLUSIONS (-10%)										
DISTRIBUCIÓ COMP/INCL		MOSTRES								
ALTRES OBSERVACIONS										
FORMA PLANTA		FORMA SECCIÓ				NEGATIV.				
BASE		OBSERVACIONS PARET								
DIMESIONS										
TIPUS ESTRUCTURA					ESTRUCTUR.					
MATERIAL CONSTR.										
TIPUS D'OBRA										
ALTRES DADES TÈCNiques										
Z SUP		Z INF		m s.n.m.	POTÈNCIA		cm	ORIENTACIÓ		GENERAL
DIMENSIONS MÀX.			FIABILITAT/CONSERV.							
OBSERVACIONS										
MATERIALS										
Nº INHUM.		ESTRUCTURA VINC.		ORIENTACIÓ			INHUM.			
POSICIÓ			CONSERV.							
ALTRES ELEM.										
COBREIX		COBERT PER				RELACIONS ESTRATIGRÀFIQUES				
FARCEIX		FARCIT PER	17							
TALLA	03, 04	TALLAT PER								
S'ADOSSA		SE LI ADOSSA								
IGUAL A		COMPARABLE								
INTERPRET.	Retall efectuat per tal de dur a terme la construcció de l'estructura UE 17.									
CRONOL.	s. XIX-XX									
PLANTES		FOTO		DATA		IR				
SECCIO		NOM								

JACIMENT	C. Ripoll, 25 - C. Capellans, 10-16		U.E.	19						
MUNICIPI	Barcelona	CODI M.H.C.B.	136/08	TIPUS	estructura					
DEFINICIÓ	tub		ÀMBIT/SECTOR		FET/ESTRUC.					
COMPOSICIÓ GEOL.					POSITIVES					
COMPOSICIÓ ORG.										
COMPACTACIÓ		COLOR								
INCLUSIONS (-10%)										
DISTRIBUCIÓ COMP/INCL		MOSTRES								
ALTRES OBSERVACIONS										
FORMA PLANTA		FORMA SECCIÓ				NEGATIV.				
BASE		OBSERVACIONS PARET								
DIMESIONS										
TIPUS ESTRUCTURA	tub de plom				ESTRUCTUR.					
MATERIAL CONSTR.										
TIPUS D'OBRA										
ALTRES DADES TÈCNiques										
Z SUP		Z INF		m s.n.m.	POTÈNCIA		cm	ORIENTACIÓ		GENERAL
DIMENSIONS MÀX.			FIABILITAT/CONSERV.							
OBSERVACIONS										
MATERIALS										
Nº INHUM.		ESTRUCTURA VINC.		ORIENTACIÓ			INHUM.			
POSICIÓ			CONSERV.							
ALTRES ELEM.										
COBREIX		COBERT PER	03				RELACIONS ESTRATIGRÀFIQUES			
FARCEIX	20	FARCIT PER								
TALLA		TALLAT PER								
S'ADOSSA		SE LI ADOSSA								
IGUAL A		COMPARABLE								
INTERPRET.	Tub que porta l'aigua corrent a la font de ciment.									
CRONOL.	s. XX									
PLANTES		FOTO		DATA		ICR				
SECCIO		NOM								

JACIMENT	C. Ripoll, 25 - C. Capellans, 10-16		U.E.	20						
MUNICIPI	Barcelona	CODI M.H.C.B.	136/08	TIPUS	negativa					
DEFINICIÓ	rasa		ÀMBIT/SECTOR		FET/ESTRUC.					
COMPOSICIÓ GEOL.					POSITIVES					
COMPOSICIÓ ORG.										
COMPACTACIÓ		COLOR								
INCLUSIONS (-10%)										
DISTRIBUCIÓ COMP/INCL		MOSTRES								
ALTRES OBSERVACIONS										
FORMA PLANTA		FORMA SECCIÓ				NEGATIV.				
BASE		OBSERVACIONS PARET								
DIMESIONS										
TIPUS ESTRUCTURA					ESTRUCTUR.					
MATERIAL CONSTR.										
TIPUS D'OBRA										
ALTRES DADES TÈCNIQUES										
Z SUP		Z INF		m s.n.m.	POTÈNCIA		cm	ORIENTACIÓ		GENERAL
DIMENSIONS MÀX.			FIABILITAT/CONSERV.							
OBSERVACIONS										
MATERIALS										
Nº INHUM.		ESTRUCTURA VINC.		ORIENTACIÓ			INHUM.			
POSICIÓ			CONSERV.							
ALTRES ELEM.										
COBREIX		COBERT PER	03				RELACIONS ESTRATIGRÀFIQUES			
FARCEIX		FARCIT PER	19, 21							
TALLA	04	TALLAT PER								
S'ADOSSA		SE LI ADOSSA								
IGUAL A		COMPARABLE								
INTERPRET.	Rasa per a la col·locació del tub de plom UE 19.									
CRONOL.	s. XX									
PLANTES		FOTO		DATA		IR				
SECCIO		NOM								

JACIMENT	C. Ripoll, 25 - C. Capellans, 10-16		U.E.	21						
MUNICIPI	Barcelona	CODI M.H.C.B.	136/08	TIPUS	positiva					
DEFINICIÓ	rebliment		ÀMBIT/SECTOR		FET/ESTRUC.					
COMPOSICIÓ GEOL.	terra				POSITIVES					
COMPOSICIÓ ORG.										
COMPACTACIÓ	solta	COLOR	gris fosc							
INCLUSIONS (-10%)										
DISTRIBUCIÓ COMP/INCL		MOSTRES								
ALTRES OBSERVACIONS										
FORMA PLANTA		FORMA SECCIÓ			NEGATIV.					
BASE		OBSERVACIONS PARET								
DIMESIONS										
TIPUS ESTRUCTURA					ESTRUCTUR.					
MATERIAL CONSTR.										
TIPUS D'OBRA										
ALTRES DADES TÈCNIQUES										
Z SUP		Z INF		m s.n.m.	POTÈNCIA		cm	ORIENTACIÓ		GENERAL
DIMENSIONS MÀX.			FIABILITAT/CONSERV.							
OBSERVACIONS										
MATERIALS										
Nº INHUM.		ESTRUCTURA VINC.		ORIENTACIÓ			INHUM.			
POSICIÓ			CONSERV.							
ALTRES ELEM.										
COBREIX		COBERT PER	03			RELACIONS ESTRATIGRÀFIQUES				
FARCEIX	20	FARCIT PER								
TALLA		TALLAT PER	11							
S'ADOSSA		SE LI ADOSSA								
IGUAL A		COMPARABLE								
INTERPRET.	Rebliment de la rasa UE 20.									
CRONOL.	s. XX									
PLANTES		FOTO		DATA						
SECCIO		NOM								



JACIMENT	C. Ripoll, 25 - C. Capellans, 10-16		U.E.	22	
MUNICIPI	Barcelona	CODI M.H.C.B.	136/08		
DEFINICIÓ	mur		TIPUS	estructura	
			ÀMBIT/SECTOR		
			FET/ESTRUC.		
COMPOSICIÓ GEOL.					
COMPOSICIÓ ORG.					
COMPACTACIÓ		COLOR			
INCLUSIONS (-10%)					
DISTRIBUCIÓ COMP/INCL		MOSTRES			
ALTRES OBSERVACIONS					
FORMA PLANTA		FORMA SECCIÓ			
BASE		OBSERVACIONS PARET			
DIMESIONS					
TIPUS ESTRUCTURA	mur				
MATERIAL CONSTR.	pedres i maons lligats amb morter rebaixat				
TIPUS D'OBRA	Presència de carreus lleugerament ben escairats				
ALTRES DADES TÈCNiques	morter color beix				
Z SUP		Z INF		m s.n.m.	POTÈNCIA
					cm
DIMENSIONS MÀX.		FIABILITAT/CONSERV.			
OBSERVACIONS					
MATERIALS					
Nº INHUM.		ESTRUCTURA VINC.		ORIENTACIÓ	
POSICIÓ			CONSERV.		
ALTRES ELEM.					
COBREIX		COBERT PER	04		
FARCEIX		FARCIT PER			
TALLA		TALLAT PER	14		
S'ADOSSA	05	SE LI ADOSSA	10		
IGUAL A		COMPARABLE			
INTERPRET.	Mur perpendicular al C. Capellans. S'adossa al mur UE 05, és el mateix mur localitzat en la intervenció de l'any .				
CRONOL.	s. XVI				
PLANTES		FOTO		DATA	
SECCIÓ		NOM			

POSITIVES

NEGATIV.

ESTRUCTUR.

GENERAL

INHUM.

RELACIONS ESTRATIGRÀFIQUES



JACIMENT	C. Ripoll, 25 - C. Capellans, 10-16		U.E.	23						
MUNICIPI	Barcelona	CODI M.H.C.B.	136/08	TIPUS	estructura					
DEFINICIÓ	mur		ÀMBIT/SECTOR		FET/ESTRUC.					
COMPOSICIÓ GEOL.					POSITIVES					
COMPOSICIÓ ORG.										
COMPACTACIÓ		COLOR								
INCLUSIONS (-10%)										
DISTRIBUCIÓ COMP/INCL		MOSTRES								
ALTRES OBSERVACIONS										
FORMA PLANTA		FORMA SECCIÓ				NEGATIV.				
BASE		OBSERVACIONS PARET								
DIMESIONS										
TIPUS ESTRUCTURA	mur				ESTRUCTUR.					
MATERIAL CONSTR.	pedres irregulars i maons lligats amb morter blanc									
TIPUS D'OBRA	encofrat									
ALTRES DADES TÈCNIQUES	paral·lel al mur UE 06									
Z SUP		Z INF		m s.n.m.	POTÈNCIA		cm	ORIENTACIÓ		GENERAL
DIMENSIONS MÀX.			FIABILITAT/CONSERV.							
OBSERVACIONS										
MATERIALS										
Nº INHUM.		ESTRUCTURA VINC.		ORIENTACIÓ			INHUM.			
POSICIÓ			CONSERV.							
ALTRES ELEM.										
COBREIX		COBERT PER	04			RELACIONS ESTRATIGRÀFIQUES				
FARCEIX		FARCIT PER								
TALLA		TALLAT PER	11, 20							
S'ADOSSA		SE LI ADOSSA	10							
IGUAL A		COMPARABLE								
INTERPRET.	No hem pogut determinar clarament la seva connexió amb el mur UE 05. La part superior ha estat utilitzada, posteriorment, com a base per al tub UE 19.									
CRONOL.	s. XVII - XVIII									
PLANTES		FOTO		DATA		IR				
SECCIÓ		NOM								

JACIMENT	C. Ripoll, 25 - C. Capellans, 10-16		U.E.	24
MUNICIPI	Barcelona	CODI M.H.C.B.	136/08	
DEFINICIÓ	mur		TIPUS	estructura
			ÀMBIT/SECTOR	
			FET/ESTRUC.	
COMPOSICIÓ GEOL.				
COMPOSICIÓ ORG.				
COMPACTACIÓ		COLOR		
INCLUSIONS (-10%)				
DISTRIBUCIÓ COMP/INCL		MOSTRES		
ALTRES OBSERVACIONS				
FORMA PLANTA		FORMA SECCIÓ		
BASE		OBSERVACIONS PARET		
DIMESIONS				
TIPUS ESTRUCTURA	mur			
MATERIAL CONSTR.	pedres i maons lligats amb morter rebaixat.			
TIPUS D'OBRA	Algun carreu lleugerament ben escairat.			
ALTRES DADES TÈNIQUES	morter color beix.			
Z SUP		Z INF		m s.n.m. POTÈNCIA
				cm ORIENTACIÓ
DIMENSIONS MÀX.		FIABILITAT/CONSERV.		
OBSERVACIONS				
MATERIALS				
Nº INHUM.		ESTRUCTURA VINC.		ORIENTACIÓ
POSICIÓ		CONSERV.		
ALTRES ELEM.				
COBREIX		COBERT PER	10	
FARCEIX		FARCIT PER		
TALLA		TALLAT PER	08	
S'ADOSSA		SE LI ADOSSA	30	
IGUAL A		COMPARABLE		
INTERPRET.	Mur paral·lel al mur UE 05, amb el que delimitarien un àmbit. Arran del seu estat de conservació, no hem pogut determinar la seva relació amb els murs UE 06 i UE 23.			
CRONOL.	s. XVI			
PLANTES		FOTO		DATA
SECCIÓ		NOM		

POSITIVES

NEGATIV.

ESTRUCTUR.

GENERAL

INHUM.

RELACIONS ESTRATIGRÀFIQUES



JACIMENT	C. Ripoll, 25 - C. Capellans, 10-16		U.E.	25						
MUNICIPI	Barcelona	CODI M.H.C.B.	136/08	TIPUS	negativa					
DEFINICIÓ	forat de pal		ÀMBIT/SECTOR		FET/ESTRUC.					
COMPOSICIÓ GEOL.					POSITIVES					
COMPOSICIÓ ORG.										
COMPACTACIÓ		COLOR								
INCLUSIONS (-10%)										
DISTRIBUCIÓ COMP/INCL		MOSTRES								
ALTRES OBSERVACIONS										
FORMA PLANTA	circular	FORMA SECCIÓ	conica			NEGATIV.				
BASE		OBSERVACIONS PARET								
DIMESIONS	15 x15 cm									
TIPUS ESTRUCTURA					ESTRUCTUR.					
MATERIAL CONSTR.										
TIPUS D'OBRA										
ALTRES DADES TÈCNiques										
Z SUP		Z INF		m s.n.m.	POTÈNCIA		cm	ORIENTACIÓ		GENERAL
DIMENSIONS MÀX.			FIABILITAT/CONSERV.							
OBSERVACIONS										
MATERIALS										
Nº INHUM.		ESTRUCTURA VINC.		ORIENTACIÓ			INHUM.			
POSICIÓ			CONSERV.							
ALTRES ELEM.										
COBREIX		COBERT PER				RELACIONS ESTRATIGRÀFIQUES				
FARCEIX		FARCIT PER	26							
TALLA	04, 05	TALLAT PER								
S'ADOSSA		SE LI ADOSSA								
IGUAL A		COMPARABLE								
INTERPRET.	Forat de pal de planta circular de funcionalitzat indeterminada.									
CRONOL.	s. XVIII									
PLANTES		FOTO		DATA		IR				
SECCIO		NOM								

JACIMENT	C. Ripoll, 25 - C. Capellans, 10-16		U.E.	26						
MUNICIPI	Barcelona	CODI M.H.C.B.	136/08	TIPUS	positiva					
DEFINICIÓ	rebliment		ÀMBIT/SECTOR		FET/ESTRUC.					
COMPOSICIÓ GEOL.	terra				POSITIVES					
COMPOSICIÓ ORG.										
COMPACTACIÓ	solta	COLOR	marró							
INCLUSIONS (-10%)										
DISTRIBUCIÓ COMP/INCL		MOSTRES								
ALTRES OBSERVACIONS										
FORMA PLANTA		FORMA SECCIÓ			NEGATIV.					
BASE		OBSERVACIONS PARET								
DIMESIONS										
TIPUS ESTRUCTURA					ESTRUCTUR.					
MATERIAL CONSTR.										
TIPUS D'OBRA										
ALTRES DADES TÈCNIQUES										
Z SUP		Z INF		m s.n.m.	POTÈNCIA		cm	ORIENTACIÓ		GENERAL
DIMENSIONS MÀX.			FIABILITAT/CONSERV.							
OBSERVACIONS										
MATERIALS										
Nº INHUM.		ESTRUCTURA VINC.		ORIENTACIÓ			INHUM.			
POSICIÓ			CONSERV.							
ALTRES ELEM.										
COBREIX		COBERT PER	03			RELACIONS ESTRATIGRÀFIQUES				
FARCEIX	25	FARCIT PER								
TALLA		TALLAT PER								
S'ADOSSA		SE LI ADOSSA								
IGUAL A		COMPARABLE								
INTERPRET.	Rebliment del forat de pal UE 25.									
CRONOL.	s. XVIII									
PLANTES		FOTO		DATA						
SECCIO		NOM								



JACIMENT	C. Ripoll, 25 - C. Capellans, 10-16		U.E.	27	
MUNICIPI	Barcelona	CODI M.H.C.B.	136/08		
DEFINICIÓ	canalització		TIPUS	estructura	
			ÀMBIT/SECTOR		
			FET/ESTRUC.		
COMPOSICIÓ GEOL.					
COMPOSICIÓ ORG.					
COMPACTACIÓ		COLOR			
INCLUSIONS (-10%)					
DISTRIBUCIÓ COMP/INCL		MOSTRES			
ALTRES OBSERVACIONS					
FORMA PLANTA		FORMA SECCIÓ			
BASE		OBSERVACIONS PARET			
DIMESIONS					
TIPUS ESTRUCTURA	canalització de ceràmica				
MATERIAL CONSTR.	maons lligats amb morter blanc				
TIPUS D'OBRA	encofrat				
ALTRES DADES TÈCNIQUES	presenta un reforçament de maons per tal de protegir-la.				
Z SUP		Z INF		m s.n.m.	POTÈNCIA
					cm
DIMENSIONS MÀX.			FIABILITAT/CONSERV.		
OBSERVACIONS					
MATERIALS					
Nº INHUM.		ESTRUCTURA VINC.		ORIENTACIÓ	
POSICIÓ			CONSERV.		
ALTRES ELEM.					
COBREIX		COBERT PER	02		
FARCEIX	29	FARCIT PER			
TALLA		TALLAT PER	08		
S'ADOSSA		SE LI ADOSSA			
IGUAL A		COMPARABLE			
INTERPRET.	Canalització de ceràmica similar a la resta de sistema de recollida d'aigües detectat en tot el jardí.				
CRONOL.	s. XVIII-XIX				
PLANTES		FOTO		DATA	
SECCIO		NOM			

POSITIVES

NEGATIV.

ESTRUCTUR.

GENERAL

INHUM.

RELACIONS ESTRATIGRÀFIQUES



JACIMENT	C. Ripoll, 25 - C. Capellans, 10-16		U.E.	28						
MUNICIPI	Barcelona	CODI M.H.C.B.	136/08	TIPUS	positiva					
DEFINICIÓ	rebliment		ÀMBIT/SECTOR		FET/ESTRUC.					
COMPOSICIÓ GEOL.	Terra				POSITIVES					
COMPOSICIÓ ORG.										
COMPACTACIÓ	solta	COLOR	marró fosc							
INCLUSIONS (-10%)										
DISTRIBUCIÓ COMP/INCL		MOSTRES								
ALTRES OBSERVACIONS										
FORMA PLANTA		FORMA SECCIÓ			NEGATIV.					
BASE		OBSERVACIONS PARET								
DIMESIONS										
TIPUS ESTRUCTURA					ESTRUCTUR.					
MATERIAL CONSTR.										
TIPUS D'OBRA										
ALTRES DADES TÈCNiques										
Z SUP		Z INF		m s.n.m.	POTÈNCIA		cm	ORIENTACIÓ		GENERAL
DIMENSIONS MÀX.			FIABILITAT/CONSERV.							
OBSERVACIONS										
MATERIALS										
Nº INHUM.		ESTRUCTURA VINC.		ORIENTACIÓ			INHUM.			
POSICIÓ			CONSERV.							
ALTRES ELEM.										
COBREIX		COBERT PER	02			RELACIONS ESTRATIGRÀFIQUES				
FARCEIX	29	FARCIT PER								
TALLA		TALLAT PER	08							
S'ADOSSA		SE LI ADOSSA								
IGUAL A		COMPARABLE								
INTERPRET.	Rebliment de la rasa UE 29.									
CRONOL.	s. XVIII-XIX									
PLANTES		FOTO		DATA						
SECCIO		NOM								



JACIMENT	C. Ripoll, 25 - C. Capellans, 10-16		U.E.	29						
MUNICIPI	Barcelona	CODI M.H.C.B.	136/08	TIPUS	negativa					
DEFINICIÓ	rasa		ÀMBIT/SECTOR		FET/ESTRUC.					
COMPOSICIÓ GEOL.					POSITIVES					
COMPOSICIÓ ORG.										
COMPACTACIÓ		COLOR								
INCLUSIONS (-10%)										
DISTRIBUCIÓ COMP/INCL		MOSTRES								
ALTRES OBSERVACIONS										
FORMA PLANTA		FORMA SECCIÓ				NEGATIV.				
BASE		OBSERVACIONS PARET								
DIMESIONS										
TIPUS ESTRUCTURA					ESTRUCTUR.					
MATERIAL CONSTR.										
TIPUS D'OBRA										
ALTRES DADES TÈCNIQUES										
Z SUP		Z INF		m s.n.m.	POTÈNCIA		cm	ORIENTACIÓ		GENERAL
DIMENSIONS MÀX.			FIABILITAT/CONSERV.							
OBSERVACIONS										
MATERIALS										
Nº INHUM.		ESTRUCTURA VINC.		ORIENTACIÓ			INHUM.			
POSICIÓ			CONSERV.							
ALTRES ELEM.										
COBREIX		COBERT PER				RELACIONS ESTRATIGRÀFIQUES				
FARCEIX		FARCIT PER	27, 28							
TALLA	03, 04	TALLAT PER	08							
S'ADOSSA		SE LI ADOSSA								
IGUAL A		COMPARABLE								
INTERPRET.	Rasa de construcció de la canalització UE 27.									
CRONOL.	s. XVIII-XIX									
PLANTES		FOTO		DATA		IR				
SECCIO		NOM								

JACIMENT	C. Ripoll, 25 - C. Capellans, 10-16		U.E.	30						
MUNICIPI	Barcelona	CODI M.H.C.B.	136/08	TIPUS	positiva					
DEFINICIÓ	estrat		ÀMBIT/SECTOR		FET/ESTRUC.					
COMPOSICIÓ GEOL.	terra argilosa				POSITIVES					
COMPOSICIÓ ORG.										
COMPACTACIÓ	poc compacte	COLOR	ataronjat							
INCLUSIONS (-10%)										
DISTRIBUCIÓ COMP/INCL		MOSTRES								
ALTRES OBSERVACIONS										
FORMA PLANTA		FORMA SECCIÓ			NEGATIV.					
BASE		OBSERVACIONS PARET								
DIMESIONS										
TIPUS ESTRUCTURA					ESTRUCTUR.					
MATERIAL CONSTR.										
TIPUS D'OBRA										
ALTRES DADES TÈCNIQUES										
Z SUP		Z INF		m s.n.m.	POTÈNCIA		cm	ORIENTACIÓ		GENERAL
DIMENSIONS MÀX.			FIABILITAT/CONSERV.							
OBSERVACIONS										
MATERIALS										
Nº INHUM.		ESTRUCTURA VINC.		ORIENTACIÓ			INHUM.			
POSICIÓ			CONSERV.							
ALTRES ELEM.										
COBREIX		COBERT PER	10				RELACIONS ESTRATIGRÀFIQUES			
FARCEIX		FARCIT PER								
TALLA		TALLAT PER								
S'ADOSSA	24	SE LI ADOSSA								
IGUAL A		COMPARABLE								
INTERPRET.	Estrat d'anivellament del terreny per tal d'assolir la cota prevista per a la realització del jardí.									
CRONOL.	s. XVII									
PLANTES		FOTO		DATA						
SECCIO		NOM								



JACIMENT	C. Ripoll, 25 - C. Capellans, 10-16		U.E.	31
MUNICIPI	Barcelona	CODI M.H.C.B.	136/08	
DEFINICIÓ	mur		TIPUS	estructura
			ÀMBIT/SECTOR	
			FET/ESTRUC.	
COMPOSICIÓ GEOL.				
COMPOSICIÓ ORG.				
COMPACTACIÓ		COLOR		
INCLUSIONS (-10%)				
DISTRIBUCIÓ COMP/INCL		MOSTRES		
ALTRES OBSERVACIONS				
FORMA PLANTA		FORMA SECCIÓ		
BASE		OBSERVACIONS PARET		
DIMESIONS				
TIPUS ESTRUCTURA	mur			
MATERIAL CONSTR.	pedres i maons lligats amb morter rebaixat			
TIPUS D'OBRA				
ALTRES DADES TÈCNiques				
Z SUP		Z INF		m s.n.m. POTÈNCIA
				cm ORIENTACIÓ
DIMENSIONS MÀX.		FIABILITAT/CONSERV.		
OBSERVACIONS				
MATERIALS				
Nº INHUM.		ESTRUCTURA VINC.		ORIENTACIÓ
POSICIÓ		CONSERV.		
ALTRES ELEM.				
COBREIX		COBERT PER	02	
FARCEIX		FARCIT PER		
TALLA		TALLAT PER		
S'ADOSSA	05	SE LI ADOSSA		
IGUAL A		COMPARABLE		
INTERPRET.	Mur que s'adossa al mur UE 05 pel seu costat est. Paral·lel al mur UE 06.			
CRONOL.	s. XVI			
PLANTES		FOTO		DATA
SECCIÓ		NOM		

POSITIVES

NEGATIV.

ESTRUCTUR.

GENERAL

INHUM.

RELACIONS ESTRATIGRÀFIQUES



JACIMENT	C. Ripoll, 25 - C. Capellans, 10-16		U.E.	32						
MUNICIPI	Barcelona	CODI M.H.C.B.	136/08							
DEFINICIÓ	mur		TIPUS	estructura						
			ÀMBIT/SECTOR							
			FET/ESTRUC.							
COMPOSICIÓ GEOL.						POSITIVES				
COMPOSICIÓ ORG.										
COMPACTACIÓ		COLOR								
INCLUSIONS (-10%)										
DISTRIBUCIÓ COMP/INCL		MOSTRES								
ALTRES OBSERVACIONS										
FORMA PLANTA		FORMA SECCIÓ				NEGATIV.				
BASE		OBSERVACIONS PARET								
DIMESIONS										
TIPUS ESTRUCTURA	mur					ESTRUCTUR.				
MATERIAL CONSTR.	pedres regulars i maons lliats amb morter rebaixat									
TIPUS D'OBRA										
ALTRES DADES TÈCNiques										
Z SUP		Z INF		m s.n.m.	POTÈNCIA		cm	ORIENTACIÓ		GENERAL
DIMENSIONS MÀX.			FIABILITAT/CONSERV.							
OBSERVACIONS										
MATERIALS										
Nº INHUM.		ESTRUCTURA VINC.		ORIENTACIÓ			INHUM.			
POSICIÓ			CONSERV.							
ALTRES ELEM.										
COBREIX		COBERT PER				RELACIONS ESTRATIGRÀFIQUES				
FARCEIX		FARCIT PER								
TALLA		TALLAT PER								
S'ADOSSA	05	SE LI ADOSSA								
IGUAL A		COMPARABLE								
INTERPRET.	Mur paral·lel al mur UE 22, que juntament amb el mur UE 05 conformen un àmbit situat a la vessant est del mur UE 05. Presenta un lleuger desplaçament respecte al traçat del mur UE 31.									
CRONOL.	s. XVI									
PLANTES		FOTO		DATA						
SECCIÓ		NOM								



JACIMENT	C. Ripoll, 25 - C. Capellans, 10-16		U.E.	33						
MUNICIPI	Barcelona	CODI M.H.C.B.	136/08	TIPUS	estructura					
DEFINICIÓ	tub		ÀMBIT/SECTOR		FET/ESTRUC.					
COMPOSICIÓ GEOL.					POSITIVES					
COMPOSICIÓ ORG.										
COMPACTACIÓ		COLOR								
INCLUSIONS (-10%)										
DISTRIBUCIÓ COMP/INCL		MOSTRES								
ALTRES OBSERVACIONS										
FORMA PLANTA		FORMA SECCIÓ				NEGATIV.				
BASE		OBSERVACIONS PARET								
DIMESIONS										
TIPUS ESTRUCTURA	tub de plom				ESTRUCTUR.					
MATERIAL CONSTR.										
TIPUS D'OBRA										
ALTRES DADES TÈCNiques										
Z SUP		Z INF		m s.n.m.	POTÈNCIA		cm	ORIENTACIÓ		GENERAL
DIMENSIONS MÀX.			FIABILITAT/CONSERV.							
OBSERVACIONS										
MATERIALS										
Nº INHUM.		ESTRUCTURA VINC.		ORIENTACIÓ			INHUM.			
POSICIÓ			CONSERV.							
ALTRES ELEM.										
COBREIX	34	COBERT PER	35				RELACIONS ESTRATIGRÀFIQUES			
FARCEIX	36	FARCIT PER								
TALLA			TALLAT PER							
S'ADOSSA			SE LI ADOSSA							
IGUAL A			COMPARABLE							
INTERPRET.	tub de plom protegit per un reforçament de maons (UE 34 i UE 35). Podria tractar-se de la tuberia d'aigua corrent dels antics lavabos de l'escola.									
CRONOL.	s. XX									
PLANTES		FOTO		DATA		IR				
SECCIO		NOM								

JACIMENT	C. Ripoll, 25 - C. Capellans, 10-16		U.E.	34						
MUNICIPI	Barcelona	CODI M.H.C.B.	136/08	TIPUS	estructura					
DEFINICIÓ	solera		ÀMBIT/SECTOR		FET/ESTRUC.					
COMPOSICIÓ GEOL.					POSITIVES					
COMPOSICIÓ ORG.										
COMPACTACIÓ		COLOR								
INCLUSIONS (-10%)										
DISTRIBUCIÓ COMP/INCL		MOSTRES								
ALTRES OBSERVACIONS										
FORMA PLANTA		FORMA SECCIÓ				NEGATIV.				
BASE		OBSERVACIONS PARET								
DIMESIONS										
TIPUS ESTRUCTURA	solera				ESTRUCTUR.					
MATERIAL CONSTR.	maons lligats amb morter blanc									
TIPUS D'OBRA										
ALTRES DADES TÈCNiques										
Z SUP		Z INF		m s.n.m.	POTÈNCIA		cm	ORIENTACIÓ		GENERAL
DIMENSIONS MÀX.			FIABILITAT/CONSERV.							
OBSERVACIONS										
MATERIALS										
Nº INHUM.		ESTRUCTURA VINC.		ORIENTACIÓ			INHUM.			
POSICIÓ			CONSERV.							
ALTRES ELEM.										
COBREIX		COBERT PER	33				RELACIONS ESTRATIGRÀFIQUES			
FARCEIX	36	FARCIT PER								
TALLA		TALLAT PER								
S'ADOSSA		SE LI ADOSSA								
IGUAL A		COMPARABLE								
INTERPRET.	Solera per a la col·locació del tub de plom UE 33.									
CRONOL.	s. XX									
PLANTES		FOTO		DATA		IR				
SECCIO		NOM								

JACIMENT	C. Ripoll, 25 - C. Capellans, 10-16		U.E.	35						
MUNICIPI	Barcelona	CODI M.H.C.B.	136/08	TIPUS	estructura					
DEFINICIÓ	coberta		ÀMBIT/SECTOR		FET/ESTRUC.					
COMPOSICIÓ GEOL.					POSITIVES					
COMPOSICIÓ ORG.										
COMPACTACIÓ		COLOR								
INCLUSIONS (-10%)										
DISTRIBUCIÓ COMP/INCL		MOSTRES								
ALTRES OBSERVACIONS										
FORMA PLANTA		FORMA SECCIÓ				NEGATIV.				
BASE		OBSERVACIONS PARET								
DIMESIONS										
TIPUS ESTRUCTURA	coberta				ESTRUCTUR.					
MATERIAL CONSTR.	moans lliats amb morter blanc.									
TIPUS D'OBRA										
ALTRES DADES TÈCNiques										
Z SUP		Z INF		m s.n.m.	POTÈNCIA		cm	ORIENTACIÓ		GENERAL
DIMENSIONS MÀX.			FIABILITAT/CONSERV.							
OBSERVACIONS										
MATERIALS										
Nº INHUM.		ESTRUCTURA VINC.		ORIENTACIÓ			INHUM.			
POSICIÓ			CONSERV.							
ALTRES ELEM.										
COBREIX	33	COBERT PER	02			RELACIONS ESTRATIGRÀFIQUES				
FARCEIX	36	FARCIT PER								
TALLA		TALLAT PER								
S'ADOSSA		SE LI ADOSSA								
IGUAL A		COMPARABLE								
INTERPRET.	Coberta de maons que protegeix el tub de plom UE 33.									
CRONOL.	s. XX									
PLANTES		FOTO		DATA		IR				
SECCIO		NOM								

JACIMENT	C. Ripoll, 25 - C. Capellans, 10-16		U.E.	36						
MUNICIPI	Barcelona	CODI M.H.C.B.	136/08	TIPUS	negativa					
DEFINICIÓ	rasa		ÀMBIT/SECTOR		FET/ESTRUC.					
COMPOSICIÓ GEOL.					POSITIVES					
COMPOSICIÓ ORG.										
COMPACTACIÓ		COLOR								
INCLUSIONS (-10%)										
DISTRIBUCIÓ COMP/INCL		MOSTRES								
ALTRES OBSERVACIONS										
FORMA PLANTA		FORMA SECCIÓ			NEGATIV.					
BASE		OBSERVACIONS PARET								
DIMESIONS										
TIPUS ESTRUCTURA					ESTRUCTUR.					
MATERIAL CONSTR.										
TIPUS D'OBRA										
ALTRES DADES TÈCNiques										
Z SUP		Z INF		m s.n.m.	POTÈNCIA		cm	ORIENTACIÓ		GENERAL
DIMENSIONS MÀX.			FIABILITAT/CONSERV.							
OBSERVACIONS										
MATERIALS										
Nº INHUM.		ESTRUCTURA VINC.		ORIENTACIÓ			INHUM.			
POSICIÓ			CONSERV.							
ALTRES ELEM.										
COBREIX		COBERT PER				RELACIONS ESTRATIGRÀFIQUES				
FARCEIX		FARCIT PER	33, 34, 35							
TALLA	03, 05	TALLAT PER								
S'ADOSSA		SE LI ADOSSA								
IGUAL A		COMPARABLE								
INTERPRET.	rasa per a la col·locació de la canalització de plom UE 33.									
CRONOL.	s. XX									
PLANTES		FOTO		DATA		IR				
SECCIO		NOM								

JACIMENT	C. Ripoll, 25 - C. Capellans, 10-16		U.E.	37						
MUNICIPI	Barcelona	CODI M.H.C.B.	136/08							
DEFINICIÓ	paviment		TIPUS	estructura						
			ÀMBIT/SECTOR							
			FET/ESTRUC.							
COMPOSICIÓ GEOL.						POSITIVES				
COMPOSICIÓ ORG.										
COMPACTACIÓ		COLOR								
INCLUSIONS (-10%)										
DISTRIBUCIÓ COMP/INCL		MOSTRES								
ALTRES OBSERVACIONS										
FORMA PLANTA		FORMA SECCIÓ				NEGATIV.				
BASE		OBSERVACIONS PARET								
DIMESIONS										
TIPUS ESTRUCTURA	paviment					ESTRUCTUR.				
MATERIAL CONSTR.	planxé de formigó									
TIPUS D'OBRA	lliscat									
ALTRES DADES TÈCNiques										
Z SUP		Z INF		m s.n.m.	POTÈNCIA		cm	ORIENTACIÓ		GENERAL
DIMENSIONS MÀX.			FIABILITAT/CONSERV.							
OBSERVACIONS										
MATERIALS										
Nº INHUM.		ESTRUCTURA VINC.		ORIENTACIÓ			INHUM.			
POSICIÓ			CONSERV.							
ALTRES ELEM.										
COBREIX	02	COBERT PER	01				RELACIONS ESTRATIGRÀFIQUES			
FARCEIX		FARCIT PER								
TALLA		TALLAT PER								
S'ADOSSA		SE LI ADOSSA								
IGUAL A		COMPARABLE								
INTERPRET.	paviment de formigó, d'1,20 m d'amplada, disposat al voltant del jardí. Adossat a les parets que delimiten el jardí.									
CRONOL.	s. XX									
PLANTES		FOTO		DATA		IR				
SECCIÓ		NOM								

JACIMENT	C. Ripoll, 25 - C. Capellans, 10-16		U.E.	38						
MUNICIPI	Barcelona	CODI M.H.C.B.	136/08							
DEFINICIÓ	mur		TIPUS	estructura						
			ÀMBIT/SECTOR							
			FET/ESTRUC.							
COMPOSICIÓ GEOL.						POSITIVES				
COMPOSICIÓ ORG.										
COMPACTACIÓ		COLOR								
INCLUSIONS (-10%)										
DISTRIBUCIÓ COMP/INCL		MOSTRES								
ALTRES OBSERVACIONS										
FORMA PLANTA		FORMA SECCIÓ				NEGATIV.				
BASE		OBSERVACIONS PARET								
DIMESIONS										
TIPUS ESTRUCTURA	mur					ESTRUCTUR.				
MATERIAL CONSTR.	pedres regulars lligades amb morter rebaixat.									
TIPUS D'OBRA										
ALTRES DADES TÈCNiques										
Z SUP		Z INF		m s.n.m.	POTÈNCIA		cm	ORIENTACIÓ		GENERAL
DIMENSIONS MÀX.			FIABILITAT/CONSERV.							
OBSERVACIONS										
MATERIALS										
Nº INHUM.		ESTRUCTURA VINC.		ORIENTACIÓ			INHUM.			
POSICIÓ			CONSERV.							
ALTRES ELEM.										
COBREIX		COBERT PER	10			RELACIONS ESTRATIGRÀFIQUES				
FARCEIX		FARCIT PER								
TALLA		TALLAT PER								
S'ADOSSA	39, 40		SE LI ADOSSA							
IGUAL A		COMPARABLE								
INTERPRET.	Mur paral·lel al C. Capellans. Es tracta de la continuació del mur localitzat en la darrera intervenció de Veclus en el solar. S'adossa a la cantonada dels murs UE 39 i UE 40.									
CRONOL.	s. XVI									
PLANTES		FOTO		DATA						
SECCIÓ		NOM								



JACIMENT	C. Ripoll, 25 - C. Capellans, 10-16		U.E.	39						
MUNICIPI	Barcelona	CODI M.H.C.B.	136/08	TIPUS	estructura					
DEFINICIÓ	mur		ÀMBIT/SECTOR		FET/ESTRUC.					
COMPOSICIÓ GEOL.					POSITIVES					
COMPOSICIÓ ORG.										
COMPACTACIÓ		COLOR								
INCLUSIONS (-10%)										
DISTRIBUCIÓ COMP/INCL		MOSTRES								
ALTRES OBSERVACIONS										
FORMA PLANTA		FORMA SECCIÓ				NEGATIV.				
BASE		OBSERVACIONS PARET								
DIMESIONS										
TIPUS ESTRUCTURA	mur				ESTRUCTUR.					
MATERIAL CONSTR.	pedres regulars lligades amb morter rebaixat									
TIPUS D'OBRA										
ALTRES DADES TÈCNIQUES	perpendicular als murs UE 38 i UE 40.									
Z SUP		Z INF		m s.n.m.	POTÈNCIA		cm	ORIENTACIÓ		GENERAL
DIMENSIONS MÀX.			FIABILITAT/CONSERV.							
OBSERVACIONS										
MATERIALS										
Nº INHUM.		ESTRUCTURA VINC.		ORIENTACIÓ			INHUM.			
POSICIÓ			CONSERV.							
ALTRES ELEM.										
COBREIX		COBERT PER	10				RELACIONS ESTRATIGRÀFIQUES			
FARCEIX		FARCIT PER								
TALLA		TALLAT PER								
S'ADOSSA	40	SE LI ADOSSA	38							
IGUAL A		COMPARABLE								
INTERPRET.	Mur que delimita dos àmbits. Al costat nord amb el mur UE 38. i al costat sud amb el mur UE 40.									
CRONOL.	s. XVI									
PLANTES		FOTO		DATA		IR				
SECCIO		NOM								

JACIMENT	C. Ripoll, 25 - C. Capellans, 10-16		U.E.	40						
MUNICIPI	Barcelona	CODI M.H.C.B.	136/08							
DEFINICIÓ	mur		TIPUS	estructura						
			ÀMBIT/SECTOR							
			FET/ESTRUC.							
COMPOSICIÓ GEOL.						POSITIVES				
COMPOSICIÓ ORG.										
COMPACTACIÓ		COLOR								
INCLUSIONS (-10%)										
DISTRIBUCIÓ COMP/INCL		MOSTRES								
ALTRES OBSERVACIONS										
FORMA PLANTA		FORMA SECCIÓ				NEGATIV.				
BASE		OBSERVACIONS PARET								
DIMESIONS										
TIPUS ESTRUCTURA	mur					ESTRUCTUR.				
MATERIAL CONSTR.	pedres regulars lligats amb morter rebaixat									
TIPUS D'OBRA										
ALTRES DADES TÈCNiques										
Z SUP		Z INF		m s.n.m.	POTÈNCIA		cm	ORIENTACIÓ		GENERAL
DIMENSIONS MÀX.			FIABILITAT/CONSERV.							
OBSERVACIONS										
MATERIALS										
Nº INHUM.		ESTRUCTURA VINC.		ORIENTACIÓ			INHUM.			
POSICIÓ			CONSERV.							
ALTRES ELEM.										
COBREIX		COBERT PER	03			RELACIONS ESTRATIGRÀFIQUES				
FARCEIX		FARCIT PER								
TALLA		TALLAT PER								
S'ADOSSA		SE LI ADOSSA	10, 38, 39							
IGUAL A		COMPARABLE								
INTERPRET.	Mur paral·lel al C.Capellans. Se li adossen els murs UE 38 i UE 39. No hem pogut determinar l'amplada real d'aquest mur arran de les limitacions de l'espai excavat.									
CRONOL.	s. XVI									
PLANTES		FOTO		DATA		IR				
SECCIÓ		NOM								

JACIMENT	C. Ripoll, 25 - C. Capellans, 10-16		U.E.	41						
MUNICIPI	Barcelona	CODI M.H.C.B.	136/08							
DEFINICIÓ	paviment		TIPUS	estructura						
			ÀMBIT/SECTOR							
			FET/ESTRUC.							
COMPOSICIÓ GEOL.						POSITIVES				
COMPOSICIÓ ORG.										
COMPACTACIÓ		COLOR								
INCLUSIONS (-10%)										
DISTRIBUCIÓ COMP/INCL		MOSTRES								
ALTRES OBSERVACIONS										
FORMA PLANTA		FORMA SECCIÓ				NEGATIV.				
BASE		OBSERVACIONS PARET								
DIMESIONS										
TIPUS ESTRUCTURA	paviment					ESTRUCTUR.				
MATERIAL CONSTR.	planxé de formigó									
TIPUS D'OBRA	lliscat									
ALTRES DADES TÈCNiques										
Z SUP		Z INF		m s.n.m.	POTÈNCIA		cm	ORIENTACIÓ		GENERAL
DIMENSIONS MÀX.			FIABILITAT/CONSERV.							
OBSERVACIONS										
MATERIALS										
Nº INHUM.		ESTRUCTURA VINC.		ORIENTACIÓ			INHUM.			
POSICIÓ			CONSERV.							
ALTRES ELEM.										
COBREIX	47	COBERT PER				RELACIONS ESTRATIGRÀFIQUES				
FARCEIX		FARCIT PER								
TALLA		TALLAT PER								
S'ADOSSA	42	SE LI ADOSSA								
IGUAL A		COMPARABLE	37							
INTERPRET.	paviment de formigó, d'1,20 m d'amplada, disposat al voltant del jardí. Adossat a les parets que delimiten el jardí.									
CRONOL.	s. XX									
PLANTES		FOTO		DATA						
SECCIÓ		NOM								



JACIMENT	C. Ripoll, 25 - C. Capellans, 10-16		U.E.	42						
MUNICIPI	Barcelona	CODI M.H.C.B.	136/08	TIPUS	estructura					
DEFINICIÓ	banqueta		ÀMBIT/SECTOR		FET/ESTRUC.					
COMPOSICIÓ GEOL.					POSITIVES					
COMPOSICIÓ ORG.										
COMPACTACIÓ		COLOR								
INCLUSIONS (-10%)										
DISTRIBUCIÓ COMP/INCL		MOSTRES								
ALTRES OBSERVACIONS										
FORMA PLANTA		FORMA SECCIÓ				NEGATIV.				
BASE		OBSERVACIONS PARET								
DIMESIONS										
TIPUS ESTRUCTURA	banqueta				ESTRUCTUR.					
MATERIAL CONSTR.	maons lliats amb ciment									
TIPUS D'OBRA										
ALTRES DADES TÈCNIQUES	elluit de calc.									
Z SUP		Z INF		m s.n.m.	POTÈNCIA		cm	ORIENTACIÓ		GENERAL
DIMENSIONS MÀX.			FIABILITAT/CONSERV.							
OBSERVACIONS										
MATERIALS										
Nº INHUM.		ESTRUCTURA VINC.		ORIENTACIÓ			INHUM.			
POSICIÓ			CONSERV.							
ALTRES ELEM.										
COBREIX		COBERT PER	55				RELACIONS ESTRATIGRÀFIQUES			
FARCEIX	43	FARCIT PER								
TALLA		TALLAT PER								
S'ADOSSA		SE LI ADOSSA	41							
IGUAL A		COMPARABLE								
INTERPRET.	banqueta que delimita el paviment UE 41, situada en el costat oest del jardí. Coronada per una filada de maons (UE 55).									
CRONOL.	s. XIX-XX									
PLANTES		FOTO		DATA		IR				
SECCIO		NOM								

JACIMENT	C. Ripoll, 25 - C. Capellans, 10-16		U.E.	43						
MUNICIPI	Barcelona	CODI M.H.C.B.	136/08	TIPUS	negativa					
DEFINICIÓ	rasa		ÀMBIT/SECTOR		FET/ESTRUC.					
COMPOSICIÓ GEOL.					POSITIVES					
COMPOSICIÓ ORG.										
COMPACTACIÓ		COLOR								
INCLUSIONS (-10%)										
DISTRIBUCIÓ COMP/INCL		MOSTRES								
ALTRES OBSERVACIONS										
FORMA PLANTA		FORMA SECCIÓ				NEGATIV.				
BASE		OBSERVACIONS PARET								
DIMESIONS										
TIPUS ESTRUCTURA					ESTRUCTUR.					
MATERIAL CONSTR.										
TIPUS D'OBRA										
ALTRES DADES TÈCNiques										
Z SUP		Z INF		m s.n.m.	POTÈNCIA		cm	ORIENTACIÓ		GENERAL
DIMENSIONS MÀX.			FIABILITAT/CONSERV.							
OBSERVACIONS										
MATERIALS										
Nº INHUM.		ESTRUCTURA VINC.		ORIENTACIÓ			INHUM.			
POSICIÓ			CONSERV.							
ALTRES ELEM.										
COBREIX		COBERT PER				RELACIONS ESTRATIGRÀFIQUES				
FARCEIX		FARCIT PER	42, 44							
TALLA	03, 46	TALLAT PER								
S'ADOSSA		SE LI ADOSSA								
IGUAL A		COMPARABLE								
INTERPRET.	Rasa de construcció de la banquetta UE 42.									
CRONOL.	s. XIX - XX									
PLANTES		FOTO		DATA		ICR				
SECCIO		NOM								

JACIMENT	C. Ripoll, 25 - C. Capellans, 10-16		U.E.	44						
MUNICIPI	Barcelona	CODI M.H.C.B.	136/08	TIPUS	positiva					
DEFINICIÓ	rebliment		ÀMBIT/SECTOR		FET/ESTRUC.					
COMPOSICIÓ GEOL.	terra				POSITIVES					
COMPOSICIÓ ORG.										
COMPACTACIÓ	solta	COLOR	marró fosc							
INCLUSIONS (-10%)										
DISTRIBUCIÓ COMP/INCL		MOSTRES								
ALTRES OBSERVACIONS	sense material ceràmic									
FORMA PLANTA		FORMA SECCIÓ				NEGATIV.				
BASE		OBSERVACIONS PARET								
DIMESIONS										
TIPUS ESTRUCTURA					ESTRUCTUR.					
MATERIAL CONSTR.										
TIPUS D'OBRA										
ALTRES DADES TÈCNiques										
Z SUP		Z INF		m s.n.m.	POTÈNCIA		cm	ORIENTACIÓ		GENERAL
DIMENSIONS MÀX.			FIABILITAT/CONSERV.							
OBSERVACIONS										
MATERIALS										
Nº INHUM.		ESTRUCTURA VINC.		ORIENTACIÓ			INHUM.			
POSICIÓ			CONSERV.							
ALTRES ELEM.										
COBREIX		COBERT PER	02, 47			RELACIONS ESTRATIGRÀFIQUES				
FARCEIX	43	FARCIT PER								
TALLA		TALLAT PER								
S'ADOSSA		SE LI ADOSSA								
IGUAL A		COMPARABLE								
INTERPRET.	Rebliment de la rasa UE 43.									
CRONOL.	s. XIX - XX									
PLANTES		FOTO		DATA		IR				
SECCIÓ		NOM								

JACIMENT	C. Ripoll, 25 - C. Capellans, 10-16		U.E.	45
MUNICIPI	Barcelona	CODI M.H.C.B.	136/08	
DEFINICIÓ	mur		TIPUS	estructura
			ÀMBIT/SECTOR	
			FET/ESTRUC.	
COMPOSICIÓ GEOL.				
COMPOSICIÓ ORG.				
COMPACTACIÓ		COLOR		
INCLUSIONS (-10%)				
DISTRIBUCIÓ COMP/INCL		MOSTRES		
ALTRES OBSERVACIONS				
FORMA PLANTA		FORMA SECCIÓ		
BASE		OBSERVACIONS PARET		
DIMESIONS				
TIPUS ESTRUCTURA	mur			
MATERIAL CONSTR.	pedres irregulars i maons lligats amb morter blanc.			
TIPUS D'OBRA				
ALTRES DADES TÈCNIQUES				
Z SUP		Z INF		m s.n.m. POTÈNCIA
				cm ORIENTACIÓ
DIMENSIONS MÀX.		FIABILITAT/CONSERV.		
OBSERVACIONS				
MATERIALS				
Nº INHUM.		ESTRUCTURA VINC.		ORIENTACIÓ
POSICIÓ		CONSERV.		
ALTRES ELEM.				
COBREIX		COBERT PER		
FARCEIX		FARCIT PER		
TALLA		TALLAT PER		
S'ADOSSA		SE LI ADOSSA	03, 04, 41, 46, 47, 58, 59	
IGUAL A		COMPARABLE		
INTERPRET.	Mur est del jardí, que separa aquest espai del carrer Capellans.			
CRONOL.				
PLANTES		FOTO		DATA
SECCIO		NOM		

POSITIVES

NEGATIV.

ESTRUCTUR.

GENERAL

INHUM.

RELACIONS ESTRATIGRÀFIQUES



JACIMENT	C. Ripoll, 25 - C. Capellans, 10-16		U.E.	46				
MUNICIPI	Barcelona	CODI M.H.C.B.	136/08	TIPUS	positiva			
DEFINICIÓ	estrat		ÀMBIT/SECTOR		FET/ESTRUC.			
COMPOSICIÓ GEOL.	terra, restes de morter				POSITIVES			
COMPOSICIÓ ORG.								
COMPACTACIÓ	solta	COLOR	marró fosc					
INCLUSIONS (-10%)	fragments de material constructiu							
DISTRIBUCIÓ COMP/INCL		MOSTRES						
ALTRES OBSERVACIONS					NEGATIV.			
FORMA PLANTA		FORMA SECCIÓ						
BASE		OBSERVACIONS PARET						
DIMESIONS					ESTRUCTUR.			
TIPUS ESTRUCTURA								
MATERIAL CONSTR.								
TIPUS D'OBRA								
ALTRES DADES TÈCNiques					GENERAL			
Z SUP		Z INF		m s.n.m. POTÈNCIA			cm ORIENTACIÓ	
DIMENSIONS MÀX.			FIABILITAT/CONSERV.					
OBSERVACIONS								
MATERIALS							INHUM.	
Nº INHUM.		ESTRUCTURA VINC.		ORIENTACIÓ				
POSICIÓ			CONSERV.					
ALTRES ELEM.							RELACIONS ESTRATIGRÀFIQUES	
COBREIX	03	COBERT PER	47					
FARCEIX		FARCIT PER						
TALLA		TALLAT PER						
S'ADOSSA	42, 45	SE LI ADOSSA						
IGUAL A		COMPARABLE						
INTERPRET.	Estrat d'anivellament de l'espai entre el mur UE 45 i la banquetta UE 42, per tal d'assolir la cota necessària per a la realització del paviment UE 41.							
CRONOL.	s. XIX-XX							
PLANTES		FOTO		DATA			IR	
SECCIÓ		NOM						

JACIMENT	C. Ripoll, 25 - C. Capellans, 10-16		U.E.	47	
MUNICIPI	Barcelona	CODI M.H.C.B.	136/08		
DEFINICIÓ	estrat		TIPUS	positiva	
			ÀMBIT/SECTOR		
			FET/ESTRUC.		
COMPOSICIÓ GEOL.	terra				
COMPOSICIÓ ORG.					
COMPACTACIÓ	boc compacte	COLOR	marró		
INCLUSIONS (-10%)					
DISTRIBUCIÓ COMP/INCL		MOSTRES			
ALTRES OBSERVACIONS					
FORMA PLANTA		FORMA SECCIÓ			
BASE		OBSERVACIONS PARET			
DIMESIONS					
TIPUS ESTRUCTURA					
MATERIAL CONSTR.					
TIPUS D'OBRA					
ALTRES DADES TÈCNiques					
Z SUP		Z INF		m s.n.m.	POTÈNCIA
					cm
DIMENSIONS MÀX.			FIABILITAT/CONSERV.		
OBSERVACIONS					
MATERIALS					
Nº INHUM.		ESTRUCTURA VINC.		ORIENTACIÓ	
POSICIÓ			CONSERV.		
ALTRES ELEM.					
COBREIX	46	COBERT PER	41		
FARCEIX		FARCIT PER			
TALLA		TALLAT PER			
S'ADOSSA	42, 45	SE LI ADOSSA			
IGUAL A		COMPARABLE			
INTERPRET.	nivell de preparació per a la realització del paviment de formigó UE 41.				
CRONOL.	s. XIX-XX				
PLANTES		FOTO		DATA	
SECCIO		NOM			

POSITIVES

NEGATIV.

ESTRUCTUR.

GENERAL

INHUM.

RELACIONS ESTRATIGRÀFIQUES



JACIMENT	C. Ripoll, 25 - C. Capellans, 10-16		U.E.	48
MUNICIPI	Barcelona	CODI M.H.C.B.	136/08	
DEFINICIÓ	rasa		TIPUS	negativa
			ÀMBIT/SECTOR	
			FET/ESTRUC.	
COMPOSICIÓ GEOL.				POSITIVES
COMPOSICIÓ ORG.				
COMPACTACIÓ		COLOR		
INCLUSIONS (-10%)				
DISTRIBUCIÓ COMP/INCL		MOSTRES		
ALTRES OBSERVACIONS				
FORMA PLANTA		FORMA SECCIÓ		
BASE		OBSERVACIONS PARET		
DIMESIONS				
TIPUS ESTRUCTURA				ESTRUCTUR.
MATERIAL CONSTR.				
TIPUS D'OBRA				
ALTRES DADES TÈCNiques				
Z SUP		Z INF		m s.n.m.
POTÈNCIA		cm	ORIENTACIÓ	
DIMENSIONS MÀX.			FIABILITAT/CONSERV.	
OBSERVACIONS				
MATERIALS				
Nº INHUM.		ESTRUCTURA VINC.		ORIENTACIÓ
POSICIÓ			CONSERV.	
ALTRES ELEM.				
COBREIX		COBERT PER		
FARCEIX		FARCIT PER	49, 50	
TALLA	03, 04, 58	TALLAT PER		
S'ADOSSA		SE LI ADOSSA		
IGUAL A		COMPARABLE		
INTERPRET.	Rasa de construcció de la canalització UE 50.			
CRONOL.	s. XVIII-XIX			
PLANTES		FOTO		DATA
SECCIO		NOM		



JACIMENT	C. Ripoll, 25 - C. Capellans, 10-16		U.E.	49						
MUNICIPI	Barcelona	CODI M.H.C.B.	136/08	TIPUS	positiva					
DEFINICIÓ	rebliment		ÀMBIT/SECTOR		FET/ESTRUC.					
COMPOSICIÓ GEOL.	terra				POSITIVES					
COMPOSICIÓ ORG.										
COMPACTACIÓ	solta	COLOR	marró							
INCLUSIONS (-10%)										
DISTRIBUCIÓ COMP/INCL		MOSTRES								
ALTRES OBSERVACIONS										
FORMA PLANTA		FORMA SECCIÓ			NEGATIV.					
BASE		OBSERVACIONS PARET								
DIMESIONS										
TIPUS ESTRUCTURA					ESTRUCTUR.					
MATERIAL CONSTR.										
TIPUS D'OBRA										
ALTRES DADES TÈCNiques										
Z SUP		Z INF		m s.n.m.	POTÈNCIA		cm	ORIENTACIÓ		GENERAL
DIMENSIONS MÀX.			FIABILITAT/CONSERV.							
OBSERVACIONS										
MATERIALS										
Nº INHUM.		ESTRUCTURA VINC.		ORIENTACIÓ			INHUM.			
POSICIÓ			CONSERV.							
ALTRES ELEM.										
COBREIX	50	COBERT PER	02				RELACIONS ESTRATIGRÀFIQUES			
FARCEIX	48	FARCIT PER								
TALLA		TALLAT PER	56							
S'ADOSSA		SE LI ADOSSA								
IGUAL A		COMPARABLE								
INTERPRET.	Rebliment de la rasa UE 48.									
CRONOL.	s. XIX -XX									
PLANTES		FOTO		DATA		IR				
SECCIO		NOM								

JACIMENT	C. Ripoll, 25 - C. Capellans, 10-16		U.E.	50						
MUNICIPI	Barcelona	CODI M.H.C.B.	136/08	TIPUS	estructura					
DEFINICIÓ	canalització		ÀMBIT/SECTOR		FET/ESTRUC.					
COMPOSICIÓ GEOL.					POSITIVES					
COMPOSICIÓ ORG.										
COMPACTACIÓ		COLOR								
INCLUSIONS (-10%)										
DISTRIBUCIÓ COMP/INCL		MOSTRES								
ALTRES OBSERVACIONS										
FORMA PLANTA		FORMA SECCIÓ				NEGATIV.				
BASE		OBSERVACIONS PARET								
DIMESIONS										
TIPUS ESTRUCTURA	canalització de ceràmica				ESTRUCTUR.					
MATERIAL CONSTR.	reforc de maons lliats amb morter blanc.									
TIPUS D'OBRA										
ALTRES DADES TÈCNiques										
Z SUP		Z INF		m s.n.m.	POTÈNCIA		cm	ORIENTACIÓ		GENERAL
DIMENSIONS MÀX.			FIABILITAT/CONSERV.							
OBSERVACIONS										
MATERIALS										
Nº INHUM.		ESTRUCTURA VINC.		ORIENTACIÓ			INHUM.			
POSICIÓ			CONSERV.							
ALTRES ELEM.										
COBREIX		COBERT PER	49				RELACIONS ESTRATIGRÀFIQUES			
FARCEIX	48	FARCIT PER								
TALLA		TALLAT PER								
S'ADOSSA		SE LI ADOSSA								
IGUAL A		COMPARABLE								
INTERPRET.	Canalització de ceràmica que forma part del sistema de desguàs de les fonts del jardí.									
CRONOL.	s. XIX									
PLANTES		FOTO		DATA		IR				
SECCIO		NOM								

JACIMENT	C. Ripoll, 25 - C. Capellans, 10-16		U.E.	51						
MUNICIPI	Barcelona	CODI M.H.C.B.	136/08							
DEFINICIÓ	parterre		TIPUS	estructura						
			ÀMBIT/SECTOR							
			FET/ESTRUC.							
COMPOSICIÓ GEOL.						POSITIVES				
COMPOSICIÓ ORG.										
COMPACTACIÓ		COLOR								
INCLUSIONS (-10%)										
DISTRIBUCIÓ COMP/INCL		MOSTRES								
ALTRES OBSERVACIONS										
FORMA PLANTA		FORMA SECCIÓ				NEGATIV.				
BASE		OBSERVACIONS PARET								
DIMESIONS										
TIPUS ESTRUCTURA	parterre					ESTRUCTUR.				
MATERIAL CONSTR.	maons de 15x3x28 lliats amb ciment									
TIPUS D'OBRA										
ALTRES DADES TÈCNiques										
Z SUP		Z INF		m s.n.m.	POTÈNCIA		cm	ORIENTACIÓ		GENERAL
DIMENSIONS MÀX.			FIABILITAT/CONSERV.							
OBSERVACIONS										
MATERIALS										
Nº INHUM.		ESTRUCTURA VINC.		ORIENTACIÓ			INHUM.			
POSICIÓ			CONSERV.							
ALTRES ELEM.										
COBREIX		COBERT PER				RELACIONS ESTRATIGRÀFIQUES				
FARCEIX	56	FARCIT PER								
TALLA		TALLAT PER								
S'ADOSSA		SE LI ADOSSA	02							
IGUAL A		COMPARABLE								
INTERPRET.	Parterre del jardí.									
CRONOL.	s. XIX-XX									
PLANTES		FOTO		DATA						
SECCIO		NOM								



JACIMENT	C. Ripoll, 25 - C. Capellans, 10-16		U.E.	52	
MUNICIPI	Barcelona	CODI M.H.C.B.	136/08		
DEFINICIÓ	estrat		TIPUS	positiva	
			ÀMBIT/SECTOR		
			FET/ESTRUC.		
COMPOSICIÓ GEOL.	terra				
COMPOSICIÓ ORG.	restes vegetals en descomposició				
COMPACTACIÓ	boc compacte	COLOR	marró fosc		
INCLUSIONS (-10%)					
DISTRIBUCIÓ COMP/INCL		MOSTRES			
ALTRES OBSERVACIONS					
FORMA PLANTA		FORMA SECCIÓ			
BASE		OBSERVACIONS PARET			
DIMESIONS					
TIPUS ESTRUCTURA					
MATERIAL CONSTR.					
TIPUS D'OBRA					
ALTRES DADES TÈCNIQUES					
Z SUP		Z INF		m s.n.m.	POTÈNCIA
					cm
DIMENSIONS MÀX.			FIABILITAT/CONSERV.		
OBSERVACIONS					
MATERIALS					
Nº INHUM.		ESTRUCTURA VINC.		ORIENTACIÓ	
POSICIÓ			CONSERV.		
ALTRES ELEM.					
COBREIX	02	COBERT PER			
FARCEIX		FARCIT PER			
TALLA		TALLAT PER			
S'ADOSSA		SE LI ADOSSA			
IGUAL A		COMPARABLE			
INTERPRET.	Estrat d'abandonament del jardí, nivell superficial.				
CRONOL.	s. XXI				
PLANTES		FOTO		DATA	
SECCIO		NOM			

POSITIVES

NEGATIV.

ESTRUCTUR.

GENERAL

INHUM.

RELACIONS ESTRATIGRÀFIQUES



JACIMENT	C. Ripoll, 25 - C. Capellans, 10-16		U.E.	53						
MUNICIPI	Barcelona	CODI M.H.C.B.	136/08	TIPUS	negativa					
DEFINICIÓ	rasa		ÀMBIT/SECTOR		FET/ESTRUC.					
COMPOSICIÓ GEOL.					POSITIVES					
COMPOSICIÓ ORG.										
COMPACTACIÓ		COLOR								
INCLUSIONS (-10%)										
DISTRIBUCIÓ COMP/INCL		MOSTRES								
ALTRES OBSERVACIONS										
FORMA PLANTA		FORMA SECCIÓ				NEGATIV.				
BASE		OBSERVACIONS PARET								
DIMESIONS										
TIPUS ESTRUCTURA					ESTRUCTUR.					
MATERIAL CONSTR.										
TIPUS D'OBRA										
ALTRES DADES TÈCNiques										
Z SUP		Z INF		m s.n.m.	POTÈNCIA		cm	ORIENTACIÓ		GENERAL
DIMENSIONS MÀX.			FIABILITAT/CONSERV.							
OBSERVACIONS										
MATERIALS										
Nº INHUM.		ESTRUCTURA VINC.		ORIENTACIÓ			INHUM.			
POSICIÓ			CONSERV.							
ALTRES ELEM.										
COBREIX		COBERT PER				RELACIONS ESTRATIGRÀFIQUES				
FARCEIX		FARCIT PER	54							
TALLA	02, 03	TALLAT PER								
S'ADOSSA		SE LI ADOSSA								
IGUAL A		COMPARABLE								
INTERPRET.	rasa de construcció del parterre UE 54.									
CRONOL.	s. XX									
PLANTES		FOTO		DATA		IR				
SECCIO		NOM								

JACIMENT	C. Ripoll, 25 - C. Capellans, 10-16		U.E.	54						
MUNICIPI	Barcelona	CODI M.H.C.B.	136/08	TIPUS	estructura					
DEFINICIÓ	parterre		ÀMBIT/SECTOR		FET/ESTRUC.					
COMPOSICIÓ GEOL.					POSITIVES					
COMPOSICIÓ ORG.										
COMPACTACIÓ		COLOR								
INCLUSIONS (-10%)										
DISTRIBUCIÓ COMP/INCL		MOSTRES								
ALTRES OBSERVACIONS										
FORMA PLANTA		FORMA SECCIÓ				NEGATIV.				
BASE		OBSERVACIONS PARET								
DIMESIONS										
TIPUS ESTRUCTURA	parterre				ESTRUCTUR.					
MATERIAL CONSTR.	maons de 15x3x28 lliats amb ciment									
TIPUS D'OBRA										
ALTRES DADES TÈCNiques										
Z SUP		Z INF		m s.n.m.	POTÈNCIA		cm	ORIENTACIÓ		GENERAL
DIMENSIONS MÀX.			FIABILITAT/CONSERV.							
OBSERVACIONS										
MATERIALS										
Nº INHUM.		ESTRUCTURA VINC.		ORIENTACIÓ			INHUM.			
POSICIÓ			CONSERV.							
ALTRES ELEM.										
COBREIX		COBERT PER				RELACIONS ESTRATIGRÀFIQUES				
FARCEIX	53	FARCIT PER								
TALLA		TALLAT PER								
S'ADOSSA		SE LI ADOSSA	52							
IGUAL A		COMPARABLE								
INTERPRET.	Parterre del jardí.									
CRONOL.	s. XX									
PLANTES		FOTO		DATA		ICP				
SECCIÓ		NOM								

JACIMENT	C. Ripoll, 25 - C. Capellans, 10-16		U.E.	55						
MUNICIPI	Barcelona	CODI M.H.C.B.	136/08	TIPUS	estructura					
DEFINICIÓ	coronament		ÀMBIT/SECTOR		FET/ESTRUC.					
COMPOSICIÓ GEOL.					POSITIVES					
COMPOSICIÓ ORG.										
COMPACTACIÓ		COLOR								
INCLUSIONS (-10%)										
DISTRIBUCIÓ COMP/INCL		MOSTRES								
ALTRES OBSERVACIONS										
FORMA PLANTA		FORMA SECCIÓ				NEGATIV.				
BASE		OBSERVACIONS PARET								
DIMESIONS										
TIPUS ESTRUCTURA	coronament				ESTRUCTUR.					
MATERIAL CONSTR.	maons lligats amb ciment									
TIPUS D'OBRA										
ALTRES DADES TÈCNiques										
Z SUP		Z INF		m s.n.m.	POTÈNCIA		cm	ORIENTACIÓ		GENERAL
DIMENSIONS MÀX.			FIABILITAT/CONSERV.							
OBSERVACIONS										
MATERIALS										
Nº INHUM.		ESTRUCTURA VINC.		ORIENTACIÓ			INHUM.			
POSICIÓ			CONSERV.							
ALTRES ELEM.										
COBREIX	42	COBERT PER				RELACIONS ESTRATIGRÀFIQUES				
FARCEIX		FARCIT PER								
TALLA		TALLAT PER								
S'ADOSSA		SE LI ADOSSA	41, 47							
IGUAL A		COMPARABLE								
INTERPRET.	Coronament de la banquetta UE 42, consistent en una filada de maons.									
CRONOL.	s. XIX-XX									
PLANTES		FOTO		DATA		IR				
SECCIÓ		NOM								

JACIMENT	C. Ripoll, 25 - C. Capellans, 10-16		U.E.	56						
MUNICIPI	Barcelona	CODI M.H.C.B.	136/08	TIPUS	negativa					
DEFINICIÓ	rasa		ÀMBIT/SECTOR		FET/ESTRUC.					
COMPOSICIÓ GEOL.					POSITIVES					
COMPOSICIÓ ORG.										
COMPACTACIÓ		COLOR								
INCLUSIONS (-10%)										
DISTRIBUCIÓ COMP/INCL		MOSTRES								
ALTRES OBSERVACIONS										
FORMA PLANTA		FORMA SECCIÓ			NEGATIV.					
BASE		OBSERVACIONS PARET								
DIMESIONS										
TIPUS ESTRUCTURA					ESTRUCTUR.					
MATERIAL CONSTR.										
TIPUS D'OBRA										
ALTRES DADES TÈCNiques										
Z SUP		Z INF		m s.n.m.	POTÈNCIA		cm	ORIENTACIÓ		GENERAL
DIMENSIONS MÀX.			FIABILITAT/CONSERV.							
OBSERVACIONS										
MATERIALS										
Nº INHUM.		ESTRUCTURA VINC.		ORIENTACIÓ			INHUM.			
POSICIÓ			CONSERV.							
ALTRES ELEM.										
COBREIX		COBERT PER				RELACIONS ESTRATIGRÀFIQUES				
FARCEIX		FARCIT PER	51, 57							
TALLA	49	TALLAT PER								
S'ADOSSA		SE LI ADOSSA								
IGUAL A		COMPARABLE								
INTERPRET.	rasa de construcció del parterre UE 51.									
CRONOL.	s. XIX-XX									
PLANTES		FOTO		DATA		IR				
SECCIO		NOM								

JACIMENT	C. Ripoll, 25 - C. Capellans, 10-16		U.E.	57						
MUNICIPI	Barcelona	CODI M.H.C.B.	136/08	TIPUS	positiva					
DEFINICIÓ	rebliment		ÀMBIT/SECTOR		FET/ESTRUC.					
COMPOSICIÓ GEOL.	terra				POSITIVES					
COMPOSICIÓ ORG.	arrels, fulles en descomposició									
COMPACTACIÓ	solta	COLOR	gris fosc							
INCLUSIONS (-10%)										
DISTRIBUCIÓ COMP/INCL		MOSTRES								
ALTRES OBSERVACIONS										
FORMA PLANTA		FORMA SECCIÓ			NEGATIV.					
BASE		OBSERVACIONS PARET								
DIMESIONS										
TIPUS ESTRUCTURA					ESTRUCTUR.					
MATERIAL CONSTR.										
TIPUS D'OBRA										
ALTRES DADES TÈCNIQUES										
Z SUP		Z INF		m s.n.m.	POTÈNCIA		cm	ORIENTACIÓ		GENERAL
DIMENSIONS MÀX.			FIABILITAT/CONSERV.							
OBSERVACIONS										
MATERIALS										
Nº INHUM.		ESTRUCTURA VINC.		ORIENTACIÓ			INHUM.			
POSICIÓ			CONSERV.							
ALTRES ELEM.										
COBREIX		COBERT PER	02			RELACIONS ESTRATIGRÀFIQUES				
FARCEIX	56	FARCIT PER								
TALLA		TALLAT PER								
S'ADOSSA		SE LI ADOSSA								
IGUAL A		COMPARABLE								
INTERPRET.	Rebliment de la rasa UE 56.									
CRONOL.	s. XIX -XX									
PLANTES		FOTO		DATA						
SECCIO		NOM								



JACIMENT	C. Ripoll, 25 - C. Capellans, 10-16		U.E.	58	
MUNICIPI	Barcelona	CODI M.H.C.B.	136/08		
DEFINICIÓ	estrat		TIPUS	positiva	
			ÀMBIT/SECTOR		
			FET/ESTRUC.		
COMPOSICIÓ GEOL.	terra, restes de morter rebaixat i material constructiu				
COMPOSICIÓ ORG.					
COMPACTACIÓ	poc compacte		COLOR	marró clar	
INCLUSIONS (-10%)					
DISTRIBUCIÓ COMP/INCL				MOSTRES	
ALTRES OBSERVACIONS					
FORMA PLANTA			FORMA SECCIÓ		
BASE			OBSERVACIONS PARET		
DIMESIONS					
TIPUS ESTRUCTURA					
MATERIAL CONSTR.					
TIPUS D'OBRA					
ALTRES DADES TÈCNiques					
Z SUP		Z INF		m s.n.m.	POTÈNCIA
					cm
DIMENSIONS MÀX.			FIABILITAT/CONSERV.		
OBSERVACIONS					
MATERIALS					
Nº INHUM.		ESTRUCTURA VINC.		ORIENTACIÓ	
POSICIÓ				CONSERV.	
ALTRES ELEM.					
COBREIX	59	COBERT PER	04		
FARCEIX			FARCIT PER		
TALLA			TALLAT PER	48	
S'ADOSSA	45	SE LI ADOSSA			
IGUAL A			COMPARABLE	10	
INTERPRET.	Estrat de rebliment de la planta baixa de l'edifici enderrocat en aquesta finca per tal d'assolir la cota necessària per a la construcció del jardí.				
CRONOL.	s. XVII				
PLANTES		FOTO		DATA	
SECCIO		NOM			

POSITIVES

NEGATIV.

ESTRUCTUR.

GENERAL

INHUM.

RELACIONS ESTRATIGRÀFIQUES



JACIMENT	C. Ripoll, 25 - C. Capellans, 10-16		U.E.	59						
MUNICIPI	Barcelona	CODI M.H.C.B.	136/08	TIPUS	positiva					
DEFINICIÓ	estrat		ÀMBIT/SECTOR		FET/ESTRUC.					
COMPOSICIÓ GEOL.	terra, restes de morter, pedres i material constructiu				POSITIVES					
COMPOSICIÓ ORG.	cendres									
COMPACTACIÓ	poc compacte	COLOR	marró fosc							
INCLUSIONS (-10%)	carbonets									
DISTRIBUCIÓ COMP/INCL		MOSTRES								
ALTRES OBSERVACIONS										
FORMA PLANTA		FORMA SECCIÓ			NEGATIV.					
BASE		OBSERVACIONS PARET								
DIMESIONS										
TIPUS ESTRUCTURA					ESTRUCTUR.					
MATERIAL CONSTR.										
TIPUS D'OBRA										
ALTRES DADES TÈCNIQUES										
Z SUP		Z INF		m s.n.m.	POTÈNCIA		cm	ORIENTACIÓ		GENERAL
DIMENSIONS MÀX.			FIABILITAT/CONSERV.							
OBSERVACIONS										
MATERIALS										
Nº INHUM.		ESTRUCTURA VINC.		ORIENTACIÓ			INHUM.			
POSICIÓ			CONSERV.							
ALTRES ELEM.										
COBREIX		COBERT PER	58			RELACIONS ESTRATIGRÀFIQUES				
FARCEIX		FARCIT PER								
TALLA		TALLAT PER								
S'ADOSSA	45	SE LI ADOSSA								
IGUAL A		COMPARABLE								
INTERPRET.	Estrat de rebliment de la planta baixa de l'edifici enderrocat en aquesta finca per tal d'assolir la cota necessària per a la construcció del jardí.									
CRONOL.	s. XVII									
PLANTES		FOTO		DATA		ICR				
SECCIÓ		NOM								

JACIMENT	C. Ripoll, 25 - C. Capellans, 10-16		U.E.	60						
MUNICIPI	Barcelona	CODI M.H.C.B.	136/08							
DEFINICIÓ	mur		TIPUS	estructura						
			ÀMBIT/SECTOR							
			FET/ESTRUC.							
COMPOSICIÓ GEOL.						POSITIVES				
COMPOSICIÓ ORG.										
COMPACTACIÓ		COLOR								
INCLUSIONS (-10%)										
DISTRIBUCIÓ COMP/INCL		MOSTRES								
ALTRES OBSERVACIONS										
FORMA PLANTA		FORMA SECCIÓ				NEGATIV.				
BASE		OBSERVACIONS PARET								
DIMESIONS										
TIPUS ESTRUCTURA	mur					ESTRUCTUR.				
MATERIAL CONSTR.	pedres irregulars i maons lligats amb morter blanc									
TIPUS D'OBRA										
ALTRES DADES TÈCNIQUES										
Z SUP		Z INF		m s.n.m.	POTÈNCIA		cm	ORIENTACIÓ		GENERAL
DIMENSIONS MÀX.			FIABILITAT/CONSERV.							
OBSERVACIONS										
MATERIALS										
Nº INHUM.		ESTRUCTURA VINC.		ORIENTACIÓ			INHUM.			
POSICIÓ			CONSERV.							
ALTRES ELEM.										
COBREIX		COBERT PER	58			RELACIONS ESTRATIGRÀFIQUES				
FARCEIX		FARCIT PER								
TALLA		TALLAT PER								
S'ADOSSA		SE LI ADOSSA	59							
IGUAL A		COMPARABLE								
INTERPRET.	mur perpendicular al mur UE 45. Arran del seu estat de conservació només s'ha pogut documentar un petit tram.									
CRONOL.										
PLANTES		FOTO		DATA						
SECCIO		NOM								



JACIMENT	C. Ripoll, 25 - C. Capellans, 10-16		U.E.	61						
MUNICIPI	Barcelona	CODI M.H.C.B.	136/08	TIPUS	estructura					
DEFINICIÓ	paviment		ÀMBIT/SECTOR		FET/ESTRUC.					
COMPOSICIÓ GEOL.					POSITIVES					
COMPOSICIÓ ORG.										
COMPACTACIÓ		COLOR								
INCLUSIONS (-10%)										
DISTRIBUCIÓ COMP/INCL		MOSTRES								
ALTRES OBSERVACIONS										
FORMA PLANTA		FORMA SECCIÓ				NEGATIV.				
BASE		OBSERVACIONS PARET								
DIMESIONS										
TIPUS ESTRUCTURA	paviment				ESTRUCTUR.					
MATERIAL CONSTR.	morter de calc i material constructiu									
TIPUS D'OBRA	encofrat									
ALTRES DADES TÈCNiques										
Z SUP		Z INF		m s.n.m.	POTÈNCIA		cm	ORIENTACIÓ		GENERAL
DIMENSIONS MÀX.			FIABILITAT/CONSERV.							
OBSERVACIONS										
MATERIALS										
Nº INHUM.		ESTRUCTURA VINC.		ORIENTACIÓ			INHUM.			
POSICIÓ			CONSERV.							
ALTRES ELEM.										
COBREIX	62	COBERT PER				RELACIONS ESTRATIGRÀFIQUES				
FARCEIX		FARCIT PER								
TALLA		TALLAT PER								
S'ADOSSA	45, 63, 64	SE LI ADOSSA								
IGUAL A		COMPARABLE								
INTERPRET.	paviment dels antics lavabos de l'escola.									
CRONOL.	s. XX									
PLANTES		FOTO		DATA		IR				
SECCIÓ		NOM								

JACIMENT	C. Ripoll, 25 - C. Capellans, 10-16		U.E.	62						
MUNICIPI	Barcelona	CODI M.H.C.B.	136/08	TIPUS	positiva					
DEFINICIÓ	estrat		ÀMBIT/SECTOR		FET/ESTRUC.					
COMPOSICIÓ GEOL.	runa				POSITIVES					
COMPOSICIÓ ORG.										
COMPACTACIÓ	compacte	COLOR	heterogeni							
INCLUSIONS (-10%)										
DISTRIBUCIÓ COMP/INCL		MOSTRES								
ALTRES OBSERVACIONS										
FORMA PLANTA		FORMA SECCIÓ			NEGATIV.					
BASE		OBSERVACIONS PARET								
DIMESIONS										
TIPUS ESTRUCTURA					ESTRUCTUR.					
MATERIAL CONSTR.										
TIPUS D'OBRA										
ALTRES DADES TÈCNIQUES										
Z SUP		Z INF		m s.n.m.	POTÈNCIA		cm	ORIENTACIÓ		GENERAL
DIMENSIONS MÀX.			FIABILITAT/CONSERV.							
OBSERVACIONS										
MATERIALS										
Nº INHUM.		ESTRUCTURA VINC.		ORIENTACIÓ			INHUM.			
POSICIÓ			CONSERV.							
ALTRES ELEM.										
COBREIX	65	COBERT PER	61				RELACIONS ESTRATIGRÀFIQUES			
FARCEIX		FARCIT PER								
TALLA		TALLAT PER								
S'ADOSSA	45, 63, 64	SE LI ADOSSA								
IGUAL A		COMPARABLE								
INTERPRET.	Estrat de runa disposat entre els envans UE 63 i UE 64 per tal anivellar el terreny i poder construir el paviment UE 61.					CRONOL.				
	s. XX									
PLANTES		FOTO		DATA		ICR				
SECCIO		NOM								

JACIMENT	C. Ripoll, 25 - C. Capellans, 10-16		U.E.	63						
MUNICIPI	Barcelona	CODI M.H.C.B.	136/08							
DEFINICIÓ	envà		TIPUS	estructura						
			ÀMBIT/SECTOR							
			FET/ESTRUC.							
COMPOSICIÓ GEOL.						POSITIVES				
COMPOSICIÓ ORG.										
COMPACTACIÓ		COLOR								
INCLUSIONS (-10%)										
DISTRIBUCIÓ COMP/INCL		MOSTRES								
ALTRES OBSERVACIONS										
FORMA PLANTA		FORMA SECCIÓ				NEGATIV.				
BASE		OBSERVACIONS PARET								
DIMESIONS										
TIPUS ESTRUCTURA	envà					ESTRUCTUR.				
MATERIAL CONSTR.	maons lligats amb morter blanc									
TIPUS D'OBRA										
ALTRES DADES TÈCNiques										
Z SUP		Z INF		m s.n.m.	POTÈNCIA		cm	ORIENTACIÓ		GENERAL
DIMENSIONS MÀX.			FIABILITAT/CONSERV.							
OBSERVACIONS										
MATERIALS										
Nº INHUM.		ESTRUCTURA VINC.		ORIENTACIÓ			INHUM.			
POSICIÓ			CONSERV.							
ALTRES ELEM.										
COBREIX	65	COBERT PER	61			RELACIONS ESTRATIGRÀFIQUES				
FARCEIX		FARCIT PER								
TALLA		TALLAT PER								
S'ADOSSA	45	SE LI ADOSSA	62							
IGUAL A		COMPARABLE	64							
INTERPRET.	Un dels dos envans sobre els que s'assenta el paviment UE 61.									
CRONOL.	s. XX									
PLANTES		FOTO		DATA						
SECCIÓ		NOM								



JACIMENT	C. Ripoll, 25 - C. Capellans, 10-16		U.E.	64						
MUNICIPI	Barcelona	CODI M.H.C.B.	136/08							
DEFINICIÓ	envà		TIPUS	estructura						
			ÀMBIT/SECTOR							
			FET/ESTRUC.							
COMPOSICIÓ GEOL.						POSITIVES				
COMPOSICIÓ ORG.										
COMPACTACIÓ		COLOR								
INCLUSIONS (-10%)										
DISTRIBUCIÓ COMP/INCL		MOSTRES								
ALTRES OBSERVACIONS										
FORMA PLANTA		FORMA SECCIÓ				NEGATIV.				
BASE		OBSERVACIONS PARET								
DIMESIONS										
TIPUS ESTRUCTURA	envà					ESTRUCTUR.				
MATERIAL CONSTR.	maons lligats amb morter blanc									
TIPUS D'OBRA										
ALTRES DADES TÈCNiques										
Z SUP		Z INF		m s.n.m.	POTÈNCIA		cm	ORIENTACIÓ		GENERAL
DIMENSIONS MÀX.			FIABILITAT/CONSERV.							
OBSERVACIONS										
MATERIALS										
Nº INHUM.		ESTRUCTURA VINC.		ORIENTACIÓ			INHUM.			
POSICIÓ			CONSERV.							
ALTRES ELEM.										
COBREIX	65	COBERT PER	61				RELACIONS ESTRATIGRÀFIQUES			
FARCEIX		FARCIT PER								
TALLA		TALLAT PER								
S'ADOSSA	45	SE LI ADOSSA	62							
IGUAL A		COMPARABLE	63							
INTERPRET.	Un dels dos envans sobre els que s'assenta el paviment UE 61.									
CRONOL.	s. XX									
PLANTES		FOTO		DATA						
SECCIO		NOM								



JACIMENT	C. Ripoll, 25 - C. Capellans, 10-16		U.E.	65						
MUNICIPI	Barcelona	CODI M.H.C.B.	136/08	TIPUS	estrat					
DEFINICIÓ	preparació		ÀMBIT/SECTOR		FET/ESTRUC.					
COMPOSICIÓ GEOL.					POSITIVES					
COMPOSICIÓ ORG.										
COMPACTACIÓ		COLOR								
INCLUSIONS (-10%)										
DISTRIBUCIÓ COMP/INCL		MOSTRES								
ALTRES OBSERVACIONS										
FORMA PLANTA		FORMA SECCIÓ				NEGATIV.				
BASE		OBSERVACIONS PARET								
DIMESIONS										
TIPUS ESTRUCTURA	preparació				ESTRUCTUR.					
MATERIAL CONSTR.	morter blanc									
TIPUS D'OBRA										
ALTRES DADES TÈCNiques										
Z SUP		Z INF		m s.n.m.	POTÈNCIA		cm	ORIENTACIÓ		GENERAL
DIMENSIONS MÀX.			FIABILITAT/CONSERV.							
OBSERVACIONS										
MATERIALS										
Nº INHUM.		ESTRUCTURA VINC.		ORIENTACIÓ			INHUM.			
POSICIÓ			CONSERV.							
ALTRES ELEM.										
COBREIX	66	COBERT PER	62,63,64			RELACIONS ESTRATIGRÀFIQUES				
FARCEIX		FARCIT PER								
TALLA		TALLAT PER								
S'ADOSSA	45	SE LI ADOSSA								
IGUAL A		COMPARABLE								
INTERPRET.	preparació de morter per a la col·locació dels dos envans (UE 63 i UE 64) sobre els que reposa el paviment UE 61.									
CRONOL.	s. XX									
PLANTES		FOTO		DATA		IR				
SECCIÓ		NOM								

JACIMENT	C. Ripoll, 25 - C. Capellans, 10-16		U.E.	66	
MUNICIPI	Barcelona	CODI M.H.C.B.	136/08		
DEFINICIÓ	estrat		TIPUS	positiva	
			ÀMBIT/SECTOR		
			FET/ESTRUC.		
COMPOSICIÓ GEOL.	terra arilosa, restes de morter				
COMPOSICIÓ ORG.					
COMPACTACIÓ	compacte	COLOR	rogenc		
INCLUSIONS (-10%)					
DISTRIBUCIÓ COMP/INCL		MOSTRES			
ALTRES OBSERVACIONS					
FORMA PLANTA		FORMA SECCIÓ			
BASE		OBSERVACIONS PARET			
DIMESIONS					
TIPUS ESTRUCTURA					
MATERIAL CONSTR.					
TIPUS D'OBRA					
ALTRES DADES TÈCNiques					
Z SUP		Z INF		m s.n.m.	POTÈNCIA
					cm
DIMENSIONS MÀX.			FIABILITAT/CONSERV.		
OBSERVACIONS					
MATERIALS					
Nº INHUM.		ESTRUCTURA VINC.		ORIENTACIÓ	
POSICIÓ			CONSERV.		
ALTRES ELEM.					
COBREIX	67	COBERT PER	65		
FARCEIX		FARCIT PER			
TALLA		TALLAT PER			
S'ADOSSA	45	SE LI ADOSSA			
IGUAL A		COMPARABLE			
INTERPRET.	Estrat de rebliment de la planta baixa de l'edifici enderrocat en aquesta finca per tal d'assolir la cota necessària per a la construcció del jardí.				
CRONOL.	s. XVII				
PLANTES		FOTO		DATA	
SECCIO		NOM			

POSITIVES

NEGATIV.


ESTRUCTUR.

GENERAL

INHUM.

RELACIONS ESTRATIGRÀFIQUES



JACIMENT	C. Ripoll, 25 - C. Capellans, 10-16		U.E.	67				
MUNICIPI	Barcelona	CODI M.H.C.B.	136/08	TIPUS	positiva			
DEFINICIÓ	estrat		ÀMBIT/SECTOR		FET/ESTRUC.			
COMPOSICIÓ GEOL.	terra argilosa, restes de morter i material constructiu				POSITIVES			
COMPOSICIÓ ORG.								
COMPACTACIÓ	poc compacte	COLOR	rogenc					
INCLUSIONS (-10%)								
DISTRIBUCIÓ COMP/INCL		MOSTRES						
ALTRES OBSERVACIONS					NEGATIV.			
FORMA PLANTA		FORMA SECCIÓ						
BASE		OBSERVACIONS PARET						
DIMESIONS					ESTRUCTUR.			
TIPUS ESTRUCTURA								
MATERIAL CONSTR.								
TIPUS D'OBRA								
ALTRES DADES TÈCNiques					GENERAL			
Z SUP		Z INF		m s.n.m. POTÈNCIA			cm ORIENTACIÓ	
DIMENSIONS MÀX.			FIABILITAT/CONSERV.					
OBSERVACIONS								
MATERIALS					INHUM.			
Nº INHUM.		ESTRUCTURA VINC.		ORIENTACIÓ				
POSICIÓ			CONSERV.					
ALTRES ELEM.					RELACIONS ESTRATIGRÀFIQUES			
COBREIX	68	COBERT PER	66					
FARCEIX		FARCIT PER						
TALLA		TALLAT PER						
S'ADOSSA	45	SE LI ADOSSA						
IGUAL A		COMPARABLE						
INTERPRET.	Estrat de rebliment de la planta baixa de l'edifici enderrocat en aquesta finca per tal d'assolir la cota necessària per a la construcció del jardí.				CRONOL.			
CRONOL.	s. XVII							
PLANTES		FOTO		DATA				
SECCIÓ		NOM						

JACIMENT	C. Ripoll, 25 - C. Capellans, 10-16		U.E.	68						
MUNICIPI	Barcelona	CODI M.H.C.B.	136/08	TIPUS	positiva					
DEFINICIÓ	estrat		ÀMBIT/SECTOR		FET/ESTRUC.					
COMPOSICIÓ GEOL.	terra, restes de morter, material constructiu				POSITIVES					
COMPOSICIÓ ORG.										
COMPACTACIÓ	boc compacte	COLOR	gris							
INCLUSIONS (-10%)										
DISTRIBUCIÓ COMP/INCL		MOSTRES								
ALTRES OBSERVACIONS										
FORMA PLANTA		FORMA SECCIÓ				NEGATIV.				
BASE		OBSERVACIONS PARET								
DIMESIONS										
TIPUS ESTRUCTURA					ESTRUCTUR.					
MATERIAL CONSTR.										
TIPUS D'OBRA										
ALTRES DADES TÈCNIQUES										
Z SUP		Z INF		m s.n.m.	POTÈNCIA		cm	ORIENTACIÓ		GENERAL
DIMENSIONS MÀX.			FIABILITAT/CONSERV.							
OBSERVACIONS										
MATERIALS										
Nº INHUM.		ESTRUCTURA VINC.		ORIENTACIÓ			INHUM.			
POSICIÓ			CONSERV.							
ALTRES ELEM.										
COBREIX	69	COBERT PER	67				RELACIONS ESTRATIGRÀFIQUES			
FARCEIX		FARCIT PER								
TALLA		TALLAT PER								
S'ADOSSA	45	SE LI ADOSSA								
IGUAL A		COMPARABLE								
INTERPRET.	Estrat de rebliment de la planta baixa de l'edifici enderrocat en aquesta finca per tal d'assolir la cota necessària per a la construcció del jardí.									
CRONOL.	s. XVII									
PLANTES		FOTO		DATA		ICR				
SECCIO		NOM								

JACIMENT	C. Ripoll, 25 - C. Capellans, 10-16		U.E.	69						
MUNICIPI	Barcelona	CODI M.H.C.B.	136/08	TIPUS	positiva					
DEFINICIÓ	estrat		ÀMBIT/SECTOR		FET/ESTRUC.					
COMPOSICIÓ GEOL.	terra, fragments de material constructiu				POSITIVES					
COMPOSICIÓ ORG.										
COMPACTACIÓ	solta	COLOR	marró							
INCLUSIONS (-10%)	restes de morter									
DISTRIBUCIÓ COMP/INCL		MOSTRES								
ALTRES OBSERVACIONS										
FORMA PLANTA		FORMA SECCIÓ			NEGATIV.					
BASE		OBSERVACIONS PARET								
DIMESIONS										
TIPUS ESTRUCTURA					ESTRUCTUR.					
MATERIAL CONSTR.										
TIPUS D'OBRA										
ALTRES DADES TÈCNIQUES										
Z SUP		Z INF		m s.n.m.	POTÈNCIA		cm	ORIENTACIÓ		GENERAL
DIMENSIONS MÀX.			FIABILITAT/CONSERV.							
OBSERVACIONS										
MATERIALS										
Nº INHUM.		ESTRUCTURA VINC.		ORIENTACIÓ			INHUM.			
POSICIÓ			CONSERV.							
ALTRES ELEM.										
COBREIX	70	COBERT PER	68	RELACIONS ESTRATIGRÀFIQUES						
FARCEIX		FARCIT PER								
TALLA		TALLAT PER								
S'ADOSSA	45	SE LI ADOSSA								
IGUAL A		COMPARABLE								
INTERPRET.	Estrat de rebliment de la planta baixa de l'edifici enderrocat en aquesta finca per tal d'assolir la cota necessària per a la construcció del jardí.									
CRONOL.	s. XVII									
PLANTES		FOTO		DATA						
SECCIO		NOM								



JACIMENT	C. Ripoll, 25 - C. Capellans, 10-16		U.E.	70						
MUNICIPI	Barcelona	CODI M.H.C.B.	136/08	TIPUS	positiva					
DEFINICIÓ	estrat		ÀMBIT/SECTOR		FET/ESTRUC.					
COMPOSICIÓ GEOL.	terra i pedres, restes de morter blanc				POSITIVES					
COMPOSICIÓ ORG.										
COMPACTACIÓ	molt compacte	COLOR	marró clar							
INCLUSIONS (-10%)										
DISTRIBUCIÓ COMP/INCL		MOSTRES								
ALTRES OBSERVACIONS										
FORMA PLANTA		FORMA SECCIÓ			NEGATIV.					
BASE		OBSERVACIONS PARET								
DIMESIONS										
TIPUS ESTRUCTURA					ESTRUCTUR.					
MATERIAL CONSTR.										
TIPUS D'OBRA										
ALTRES DADES TÈCNiques										
Z SUP		Z INF		m s.n.m.	POTÈNCIA		cm	ORIENTACIÓ		GENERAL
DIMENSIONS MÀX.			FIABILITAT/CONSERV.							
OBSERVACIONS										
MATERIALS										
Nº INHUM.		ESTRUCTURA VINC.		ORIENTACIÓ			INHUM.			
POSICIÓ			CONSERV.							
ALTRES ELEM.										
COBREIX		COBERT PER	69			RELACIONS ESTRATIGRÀFIQUES				
FARCEIX		FARCIT PER								
TALLA		TALLAT PER								
S'ADOSSA	45	SE LI ADOSSA								
IGUAL A		COMPARABLE								
INTERPRET.	Estrat de rebliment de la planta baixa de l'edifici enderrocat en aquesta finca per tal d'assolir la cota necessària per a la construcció del jardí.									
CRONOL.	s. XVII									
PLANTES		FOTO		DATA		ICR				
SECCIO		NOM								

JACIMENT	C. Ripoll, 25 - C. Capellans, 10-16		U.E.	71						
MUNICIPI	Barcelona	CODI M.H.C.B.	136/08	TIPUS	estructura					
DEFINICIÓ	canonada		ÀMBIT/SECTOR		FET/ESTRUC.					
COMPOSICIÓ GEOL.					POSITIVES					
COMPOSICIÓ ORG.										
COMPACTACIÓ		COLOR								
INCLUSIONS (-10%)										
DISTRIBUCIÓ COMP/INCL		MOSTRES								
ALTRES OBSERVACIONS										
FORMA PLANTA		FORMA SECCIÓ				NEGATIV.				
BASE		OBSERVACIONS PARET								
DIMESIONS										
TIPUS ESTRUCTURA	canonada				ESTRUCTUR.					
MATERIAL CONSTR.	uralita									
TIPUS D'OBRA										
ALTRES DADES TÈCNiques										
Z SUP		Z INF		m s.n.m.	POTÈNCIA		cm	ORIENTACIÓ		GENERAL
DIMENSIONS MÀX.			FIABILITAT/CONSERV.							
OBSERVACIONS										
MATERIALS										
Nº INHUM.		ESTRUCTURA VINC.		ORIENTACIÓ			INHUM.			
POSICIÓ			CONSERV.							
ALTRES ELEM.										
COBREIX		COBERT PER	73				RELACIONS ESTRATIGRÀFIQUES			
FARCEIX	72	FARCIT PER								
TALLA		TALLAT PER								
S'ADOSSA		SE LI ADOSSA								
IGUAL A		COMPARABLE								
INTERPRET.	Canonada d'uralitza que recull l'aigua de la teulada de l'edifici obert al jardí i la canalitza vers l'estructura UE 74.									
CRONOL.	s. XX									
PLANTES		FOTO		DATA		IR				
SECCIO		NOM								

JACIMENT	C. Ripoll, 25 - C. Capellans, 10-16		U.E.	72						
MUNICIPI	Barcelona	CODI M.H.C.B.	136/08	TIPUS	negativa					
DEFINICIÓ	rasa		ÀMBIT/SECTOR		FET/ESTRUC.					
COMPOSICIÓ GEOL.					POSITIVES					
COMPOSICIÓ ORG.										
COMPACTACIÓ		COLOR								
INCLUSIONS (-10%)										
DISTRIBUCIÓ COMP/INCL		MOSTRES								
ALTRES OBSERVACIONS										
FORMA PLANTA		FORMA SECCIÓ				NEGATIV.				
BASE		OBSERVACIONS PARET								
DIMESIONS										
TIPUS ESTRUCTURA					ESTRUCTUR.					
MATERIAL CONSTR.										
TIPUS D'OBRA										
ALTRES DADES TÈCNiques										
Z SUP		Z INF		m s.n.m.	POTÈNCIA		cm	ORIENTACIÓ		GENERAL
DIMENSIONS MÀX.			FIABILITAT/CONSERV.							
OBSERVACIONS										
MATERIALS										
Nº INHUM.		ESTRUCTURA VINC.		ORIENTACIÓ			INHUM.			
POSICIÓ			CONSERV.							
ALTRES ELEM.										
COBREIX		COBERT PER				RELACIONS ESTRATIGRÀFIQUES				
FARCEIX		FARCIT PER	71, 73							
TALLA	03, 58	TALLAT PER								
S'ADOSSA		SE LI ADOSSA								
IGUAL A		COMPARABLE								
INTERPRET.	Rasa per a la col·locació de la canonada d'uralita UE 71.									
CRONOL.	s. XX									
PLANTES		FOTO		DATA						
SECCIO		NOM								



JACIMENT	C. Ripoll, 25 - C. Capellans, 10-16		U.E.	73						
MUNICIPI	Barcelona	CODI M.H.C.B.	136/08	TIPUS	positiva					
DEFINICIÓ	rebliment		ÀMBIT/SECTOR		FET/ESTRUC.					
COMPOSICIÓ GEOL.	terra i runa				POSITIVES					
COMPOSICIÓ ORG.										
COMPACTACIÓ	solta	COLOR	marró fosc							
INCLUSIONS (-10%)										
DISTRIBUCIÓ COMP/INCL		MOSTRES								
ALTRES OBSERVACIONS										
FORMA PLANTA		FORMA SECCIÓ			NEGATIV.					
BASE		OBSERVACIONS PARET								
DIMESIONS										
TIPUS ESTRUCTURA					ESTRUCTUR.					
MATERIAL CONSTR.										
TIPUS D'OBRA										
ALTRES DADES TÈCNIQUES										
Z SUP		Z INF		m s.n.m.	POTÈNCIA		cm	ORIENTACIÓ		GENERAL
DIMENSIONS MÀX.			FIABILITAT/CONSERV.							
OBSERVACIONS										
MATERIALS										
Nº INHUM.		ESTRUCTURA VINC.		ORIENTACIÓ			INHUM.			
POSICIÓ			CONSERV.							
ALTRES ELEM.										
COBREIX	71	COBERT PER	02		RELACIONS ESTRATIGRÀFIQUES					
FARCEIX	72	FARCIT PER								
TALLA		TALLAT PER								
S'ADOSSA		SE LI ADOSSA								
IGUAL A		COMPARABLE								
INTERPRET.	Rebliment de la rasa UE 72.									
CRONOL.	s. XX									
PLANTES		FOTO		DATA						
SECCIO		NOM								



JACIMENT	C. Ripoll, 25 - C. Capellans, 10-16		U.E.	74
MUNICIPI	Barcelona	CODI M.H.C.B.	136/08	
DEFINICIÓ	claveguera		TIPUS	estructura
			ÀMBIT/SECTOR	
			FET/ESTRUC.	
COMPOSICIÓ GEOL.				
COMPOSICIÓ ORG.				
COMPACTACIÓ		COLOR		
INCLUSIONS (-10%)				
DISTRIBUCIÓ COMP/INCL		MOSTRES		
ALTRES OBSERVACIONS				
FORMA PLANTA		FORMA SECCIÓ		
BASE		OBSERVACIONS PARET		
DIMESIONS				
TIPUS ESTRUCTURA	claveguera o col·lector			
MATERIAL CONSTR.	maons lligats amb ciment.			
TIPUS D'OBRA				
ALTRES DADES TÈCNIQUES				
Z SUP		Z INF		m s.n.m. POTÈNCIA
				cm ORIENTACIÓ
DIMENSIONS MÀX.		FIABILITAT/CONSERV.		
OBSERVACIONS				
MATERIALS				
Nº INHUM.		ESTRUCTURA VINC.		ORIENTACIÓ
POSICIÓ		CONSERV.		
ALTRES ELEM.				
COBREIX		COBERT PER	02	
FARCEIX	77	FARCIT PER		
TALLA		TALLAT PER		
S'ADOSSA		SE LI ADOSSA		
IGUAL A		COMPARABLE		
INTERPRET.	Col·lector que recull les aigües de provinents de les estructures UE 71, UE 75 i UE 76. Transcorre paral·lela al C.Capellans.			
CRONOL.	s. XX			
PLANTES		FOTO		DATA
SECCIO		NOM		

POSITIVES

NEGATIV.

ESTRUCTUR.

GENERAL

INHUM.

RELACIONS ESTRATIGRÀFIQUES



JACIMENT	C. Ripoll, 25 - C. Capellans, 10-16		U.E.	75						
MUNICIPI	Barcelona	CODI M.H.C.B.	136/08	TIPUS	estructura					
DEFINICIÓ	claveguera		ÀMBIT/SECTOR		FET/ESTRUC.					
COMPOSICIÓ GEOL.					POSITIVES					
COMPOSICIÓ ORG.										
COMPACTACIÓ		COLOR								
INCLUSIONS (-10%)										
DISTRIBUCIÓ COMP/INCL		MOSTRES								
ALTRES OBSERVACIONS										
FORMA PLANTA		FORMA SECCIÓ				NEGATIV.				
BASE		OBSERVACIONS PARET								
DIMESIONS										
TIPUS ESTRUCTURA	claveguera				ESTRUCTUR.					
MATERIAL CONSTR.	maons lliats amb morter blanc.									
TIPUS D'OBRA										
ALTRES DADES TÈCNiques										
Z SUP		Z INF		m s.n.m.	POTÈNCIA		cm	ORIENTACIÓ		GENERAL
DIMENSIONS MÀX.			FIABILITAT/CONSERV.							
OBSERVACIONS										
MATERIALS										
Nº INHUM.		ESTRUCTURA VINC.		ORIENTACIÓ			INHUM.			
POSICIÓ			CONSERV.							
ALTRES ELEM.										
COBREIX		COBERT PER	02				RELACIONS ESTRATIGRÀFIQUES			
FARCEIX	77	FARCIT PER								
TALLA		TALLAT PER								
S'ADOSSA		SE LI ADOSSA								
IGUAL A		COMPARABLE								
INTERPRET.	Claveguera de maons. Probablement estaria destinada a recollir les aigües pluvials de l'edifici obert al jardí, i hauria estat substituïda per la canonada d'urallita UE 71.									
CRONOL.	s. XIX-XX									
PLANTES		FOTO		DATA		IR				
SECCIÓ		NOM								

JACIMENT	C. Ripoll, 25 - C. Capellans, 10-16		U.E.	76						
MUNICIPI	Barcelona	CODI M.H.C.B.	136/08	TIPUS	estructura					
DEFINICIÓ	calveguera		ÀMBIT/SECTOR		FET/ESTRUC.					
COMPOSICIÓ GEOL.					POSITIVES					
COMPOSICIÓ ORG.										
COMPACTACIÓ		COLOR								
INCLUSIONS (-10%)										
DISTRIBUCIÓ COMP/INCL		MOSTRES								
ALTRES OBSERVACIONS										
FORMA PLANTA		FORMA SECCIÓ				NEGATIV.				
BASE		OBSERVACIONS PARET								
DIMESIONS										
TIPUS ESTRUCTURA	claveguera				ESTRUCTUR.					
MATERIAL CONSTR.	maons lliats amb morter blanc									
TIPUS D'OBRA										
ALTRES DADES TÈCNIQUES	en la coberta hi ha alternancia de maons i lloses de pedra.									
Z SUP		Z INF		m s.n.m.	POTÈNCIA		cm	ORIENTACIÓ		GENERAL
DIMENSIONS MÀX.			FIABILITAT/CONSERV.							
OBSERVACIONS										
MATERIALS										
Nº INHUM.		ESTRUCTURA VINC.		ORIENTACIÓ			INHUM.			
POSICIÓ			CONSERV.							
ALTRES ELEM.										
COBREIX		COBERT PER	02				RELACIONS ESTRATIGRÀFIQUES			
FARCEIX	77	FARCIT PER								
TALLA		TALLAT PER								
S'ADOSSA		SE LI ADOSSA								
IGUAL A		COMPARABLE								
INTERPRET.	Claveguera de maons que connecta amb el col·lector UE 74.									
CRONOL.	s. XX									
PLANTES		FOTO		DATA		IR				
SECCIO		NOM								

JACIMENT	C. Ripoll, 25 - C. Capellans, 10-16		U.E.	77						
MUNICIPI	Barcelona	CODI M.H.C.B.	136/08	TIPUS	negativa					
DEFINICIÓ	rasa		ÀMBIT/SECTOR		FET/ESTRUC.					
COMPOSICIÓ GEOL.					POSITIVES					
COMPOSICIÓ ORG.										
COMPACTACIÓ		COLOR								
INCLUSIONS (-10%)										
DISTRIBUCIÓ COMP/INCL		MOSTRES								
ALTRES OBSERVACIONS										
FORMA PLANTA		FORMA SECCIÓ			NEGATIV.					
BASE		OBSERVACIONS PARET								
DIMESIONS										
TIPUS ESTRUCTURA					ESTRUCTUR.					
MATERIAL CONSTR.										
TIPUS D'OBRA										
ALTRES DADES TÈCNiques										
Z SUP		Z INF		m s.n.m.	POTÈNCIA		cm	ORIENTACIÓ		GENERAL
DIMENSIONS MÀX.			FIABILITAT/CONSERV.							
OBSERVACIONS										
MATERIALS										
Nº INHUM.		ESTRUCTURA VINC.		ORIENTACIÓ			INHUM.			
POSICIÓ			CONSERV.							
ALTRES ELEM.										
COBREIX		COBERT PER				RELACIONS ESTRATIGRÀFIQUES				
FARCEIX		FARCIT PER	74, 75, 76, 78, 79							
TALLA	03, 58	TALLAT PER								
S'ADOSSA		SE LI ADOSSA								
IGUAL A		COMPARABLE								
INTERPRET.	Rasa de construcció del sistema de clavegueram format per les estructures UE 74, UE 75, UE 76 i UE 79.									
CRONOL.	s. XX									
PLANTES		FOTO		DATA		IR				
SECCIÓ		NOM								

JACIMENT	C. Ripoll, 25 - C. Capellans, 10-16		U.E.	78						
MUNICIPI	Barcelona	CODI M.H.C.B.	136/08	TIPUS	positiva					
DEFINICIÓ	rebliment		ÀMBIT/SECTOR		FET/ESTRUC.					
COMPOSICIÓ GEOL.	terra, restes de morter i material constructiu				POSITIVES					
COMPOSICIÓ ORG.										
COMPACTACIÓ	poc compacte	COLOR	marró fosc							
INCLUSIONS (-10%)										
DISTRIBUCIÓ COMP/INCL		MOSTRES								
ALTRES OBSERVACIONS										
FORMA PLANTA		FORMA SECCIÓ			NEGATIV.					
BASE		OBSERVACIONS PARET								
DIMESIONS										
TIPUS ESTRUCTURA					ESTRUCTUR.					
MATERIAL CONSTR.										
TIPUS D'OBRA										
ALTRES DADES TÈCNiques										
Z SUP		Z INF		m s.n.m.	POTÈNCIA		cm	ORIENTACIÓ		GENERAL
DIMENSIONS MÀX.			FIABILITAT/CONSERV.							
OBSERVACIONS										
MATERIALS										
Nº INHUM.		ESTRUCTURA VINC.		ORIENTACIÓ			INHUM.			
POSICIÓ			CONSERV.							
ALTRES ELEM.										
COBREIX		COBERT PER	02			RELACIONS ESTRATIGRÀFIQUES				
FARCEIX	77	FARCIT PER								
TALLA		TALLAT PER								
S'ADOSSA		SE LI ADOSSA								
IGUAL A		COMPARABLE								
INTERPRET.	Rebliment de la rasa UE 77.									
CRONOL.	s. XX									
PLANTES		FOTO		DATA						
SECCIO		NOM								



JACIMENT	C. Ripoll, 25 - C. Capellans, 10-16		U.E.	79						
MUNICIPI	Barcelona	CODI M.H.C.B.	136/08	TIPUS	estructura					
DEFINICIÓ	tub		ÀMBIT/SECTOR		FET/ESTRUC.					
COMPOSICIÓ GEOL.					POSITIVES					
COMPOSICIÓ ORG.										
COMPACTACIÓ		COLOR								
INCLUSIONS (-10%)										
DISTRIBUCIÓ COMP/INCL		MOSTRES								
ALTRES OBSERVACIONS										
FORMA PLANTA		FORMA SECCIÓ				NEGATIV.				
BASE		OBSERVACIONS PARET								
DIMESIONS										
TIPUS ESTRUCTURA	tub de plom				ESTRUCTUR.					
MATERIAL CONSTR.	reforc de maons lliats amb morter blanc.									
TIPUS D'OBRA										
ALTRES DADES TÈCNiques										
Z SUP		Z INF		m s.n.m.	POTÈNCIA		cm	ORIENTACIÓ		GENERAL
DIMENSIONS MÀX.			FIABILITAT/CONSERV.							
OBSERVACIONS										
MATERIALS										
Nº INHUM.		ESTRUCTURA VINC.		ORIENTACIÓ			INHUM.			
POSICIÓ			CONSERV.							
ALTRES ELEM.										
COBREIX		COBERT PER	78				RELACIONS ESTRATIGRÀFIQUES			
FARCEIX	77	FARCIT PER								
TALLA		TALLAT PER								
S'ADOSSA		SE LI ADOSSA								
IGUAL A		COMPARABLE								
INTERPRET.	Possible tub de plom reforçat amb maons que transcorre paral·lela al col·lector UE 74.									
CRONOL.	s. XX									
PLANTES		FOTO		DATA		ICR				
SECCIÓ		NOM								

JACIMENT	C. Ripoll, 25 - C. Capellans, 10-16		U.E.	80						
MUNICIPI	Barcelona	CODI M.H.C.B.	136/08	TIPUS	estructura					
DEFINICIÓ	arqueta		ÀMBIT/SECTOR		FET/ESTRUC.					
COMPOSICIÓ GEOL.					POSITIVES					
COMPOSICIÓ ORG.										
COMPACTACIÓ		COLOR								
INCLUSIONS (-10%)										
DISTRIBUCIÓ COMP/INCL		MOSTRES								
ALTRES OBSERVACIONS										
FORMA PLANTA		FORMA SECCIÓ				NEGATIV.				
BASE		OBSERVACIONS PARET								
DIMESIONS										
TIPUS ESTRUCTURA	arqueta				ESTRUCTUR.					
MATERIAL CONSTR.	maons lligats amb ciment									
TIPUS D'OBRA										
ALTRES DADES TÈCNiques										
Z SUP		Z INF		m s.n.m.	POTÈNCIA		cm	ORIENTACIÓ		GENERAL
DIMENSIONS MÀX.			FIABILITAT/CONSERV.							
OBSERVACIONS										
MATERIALS										
Nº INHUM.		ESTRUCTURA VINC.		ORIENTACIÓ			INHUM.			
POSICIÓ			CONSERV.							
ALTRES ELEM.										
COBREIX		COBERT PER	02				RELACIONS ESTRATIGRÀFIQUES			
FARCEIX		FARCIT PER								
TALLA		TALLAT PER								
S'ADOSSA		SE LI ADOSSA								
IGUAL A		COMPARABLE								
INTERPRET.	Arqueta de registre del col·lector UE 74.									
CRONOL.	s. XX									
PLANTES		FOTO		DATA		ICR				
SECCIÓ		NOM								

ANNEX 5. INVENTARI DE MATERIALS ARQUEOLÒGICS

CODIS D'INVENTARI DE MATERIALS

CERÀMICA

1. CLASSIFICACIÓ

11000	Prehistòrica	13120	paleocristiana grisa
11001	Neolítica	13121	paleocristiana ataronjada
11050	del Coure	13122	<i>late Roman C</i>
11100	del Bronze	13123	produccions orientals (Corintia)
11101	del Bronze antic	13124	vidriada romana
11102	del Bronze mig	13125	imitacions Clara D
11103	del Bronze final	13126	paleocristiana pintada
12000	Protohistòrica sense determinar	13150	parets fines indeterminades
12001	fenopúnica indeterminada	13151	parets fines itàliques
12002	fenopúnica engalba vermella	13152	parets fines d'Aco
12003	fenopúnica engalba negra	13153	parets fines sudgàl·liques
12004	fenopúnica comuna	13154	parets fines "clofolla d'ou"
12005	grega d'occident	13155	parets fines hispàniques
12050	roja a torn	13156	imitacions parets fines
12051	engalba roja	13200	llàntia indeterminada
12052	pintada	13201	llàntia grega
12053	comuna ibèrica	13202	llàntia republicana
12054	grisa de la costa catalana	13203	llàntia republicana vernis negre
12055	grollera	13204	llàntia imperial
12056	grans recipients d'emmagatzematge	13205	llàntia imperial de volutes
13000	Món Clàssic sense determinar	13206	llàntia imperial de disc
13001	grega indeterminada	13207	llàntia imperial de canal
13002	<i>buchero nero</i>	13208	llàntia africana
13003	àtica figures negres	13209	llàntia africana paleocristiana
13004	àtica figures vermelles	13210	llàntia africana ARS
13005	àtica vernis negre	13250	comuna oxidada
13006	taller de les petites estampetes	13251	comuna reduïda
13007	taller de Rhode	13252	comuna reduïda baix-imperial
13008	taller de Nikia-Ion	13253	comuna engalba blanca
13009	taller pàteres 3 palmetes radials	13254	comuna engalba negra
13050	campaniana/vernís negre indeterminada	13255	comuna engalba vermella
13051	precampaniana	13256	comuna roig pompeïa
13052	campaniana A	13257	comuna itàlica
13053	campaniana A tardana	13258	comuna africana de cuina
13054	campaniana B	13259	comuna emporitana oxidada
13055	campaniana B-oïde	13260	comuna de cuina acurada
13056	campaniana C	13261	imitacions comuna africana
13057	campaniana emporitana	13262	comuna bescuitada
13058	etrusca vernís negre	13263	ceràmica comuna de Lipari
13059	imitacions campanianes	13264	ceràmica daurada
13060	vernís negre púnic	13265	ceràmica eivissenca tardo antiga
13100	<i>terra sigillata</i> indeterminada	13266	ceràmica de Pantelleria
13101	<i>presigillata</i>	13267	ceràmica itàlica tardo antiga
13102	T S precoç	13300	àmfora indeterminada
13103	T S aretina	13301	àmfora massaliota
13104	T S itàlica	13302	àmfora fenopúnica
13105	T S tardo-itàlica	13303	àmfora ebusitana
13106	T S sudgàl·lica	13304	àmfora romana
13107	T S marmorata	13305	àmfora greco-itàlica
13108	T S hispànica	13306	àmfora itàlica
13109	T S hispànica tardana	13307	àmfora gàl·lica
13110	T S hispànica indeterminada	13308	àmfora hispànica
13111	T S africana A	13309	àmfora bètica
13112	T S africana A/D	13310	àmfora de la Tarraconense
13113	T S africana A/C	13311	àmfora lusitana
13114	T S africana C	13312	àmfora africana
13115	T S africana D	13313	àmfora oriental
13116	T S africana indeterminada	13314	suports d'àmfores
13117	imitacions T S hispànica	13315	amforiscs
13118	T S clara B	13316	disc terra cuita
13119	T S lucente	13317	taps
		13318	fragments vasos retallats
		13319	altres accessoris
		13320	dòlia
		13321	àmfora ròdia
		13322	àmfora coríntia
		13323	àmfora Samos
		13400	comuna a torn oxidada època indeterminada
		13401	comuna a mà oxidada època indeterminada
		13402	comuna a torn reduïda època indeterminada

13403	comuna a mà reduïda època indeterminada	14215	reflex metàl·lic sanefa reticulada
13404	comuna oxidada època indeterminada	14250	blanca i manganès
13405	comuna reduïda època indeterminada	14251	blanca-manganès blau i manganès
13406	comuna a torn bescuitada indeterminada	14252	blanca-manganès verd i manganès
13500	comuna oxidada medieval	14253	blanca-manganès verd i manganès de Paterna
13501	comuna reduïda medieval	14254	blanca-manganès verd i manganès de Manises
13502	comuna bescuitada medieval	14255	blanca-manganès verd i manganès catalana
14000	Món medieval i modern indeterminat	14256	blanca-manganès i verd
14001	comuna oxidada a mà	14257	blanca-manganès i policroma
14002	comuna oxidada a torn	14300	pisa blanca
14003	comuna oxidada vidriada	14301	pisa decorada
14004	comuna reduïda a mà	14302	porcellana
14005	comuna reduïda a torn	14303	Pickman / Cartoixa
14006	comuna reduïda vidriada	14304	d'importació
14050	islàmica indeterminada	14305	majòlica lligur
14051	islàmica verd-manganès	14306	policroma
14052	islàmica melada	14400	vaixel·la segle XX
14053	islàmica corda seca total	15000	Material ceràmic no recipient
14054	islàmica corda seca parcial		
14055	islàmica esgrafiada		
14056	islàmica pintada		
14057	islàmica daurada (reflex metàl·lic)		
14058	islàmica a motlle		
14059	islàmica comuna oxidada		
14060	islàmica comuna reduïda		
14061	islàmica manganès sota coberta melada		
14062	islàmica vidrada		
14100	vidriada blanca		
14101	blanca i blava		
14102	blanca i blava de Barcelona		
14103	blanca i blava catalana		
14104	blanca i blava d'orles diverses		
14105	blanca i blava de la botifarra		
14106	blanca i blava de l'arracada		
14107	blanca i blava d'influència francesa		
14108	blanca i blava de la cirereta		
14109	blanca i blava de faixes o cintes		
14110	blanca i blava de la Segarra		
14111	blanca i blava d'Escornalbau		
14112	blanca i blava de la panotxa		
14113	blanca i blava regalats		
14114	blanca i blava de Poblet		
14115	blanca i blava de sanefa negativa		
14116	blanca i blava de transició		
14117	blanca i blava amb la Tau		
14118	blanca i blava d'influència de Savona		
14119	blanca i blava corbata o palmera		
14120	blanca i blava ditada		
14121	blanca i blava de blondes		
14122	blanca i blava de Paterna		
14123	blanca i blava de Manises		
14124	blanca i blava de Manises i groga		
14125	blanca i blava de la figueta		
14126	blanca i blava de la cirera		
14127			
14128	blanca i blava Paterna-Manises		
14129	blanca i groga "orla d'influència del Renaixement"		
14200	reflex metàl·lic		
14201	reflex metàl·lic producció catalana		
14202	reflex metàl·lic de l'ungla		
14203	reflex metàl·lic de sanefa amb gallons		
14204	reflex metàl·lic de sanefa amb fulles		
14205	reflex metàl·lic de sanefa en negatiu		
14206	reflex metàl·lic decoració floral		
14207	reflex metàl·lic de fons picat		
14208	reflex metàl·lic de pinzell-pinta		
14209	reflex metàl·lic decoració geomètrica		
14210	reflex metàl·lic amb lletres o anagrames		
14211	reflex metàl·lic i blava		
14212	reflex metàl·lic de Paterna		
14213	reflex metàl·lic de Manises		
14214	reflex metàl·lic Paterna-Manises		

2. DEFINICIÓ DEL FRAGMENT

sense forma	SF
sense definir	SD
perfil sencer	PS
vora	VO
nansa	NA
arrencament nansa	AN
coll	CO
carena	CR
llavi	LL
fons	FO
peu	PE
pivot	PI
bec	BE
pom/agafador	AG
escòria	ER
broc	BR
abocador	AB
orelleta	OR

per a llànties:

<i>infundibulum</i>	IN
pico (<i>rostrum</i>)	RO
orla (<i>margo</i>)	MA
disc	DI
volutes	VL

3. TIPOLOGIA

(per a materials del Món Clàssic amb una tipologia ja establerta)

Inicials més usuals:

ABAS.	Abascal	KEAY	Keay
AGUARD.	Aguarod	LAMB.	Lamboglia
AFRIC.	Africana	LAIET.	Laietana
ALM.	Almagro	LOPEZ	López Mullor
ATL.	Atlante	LUDOW.	Ludowici
BAIL.	Bailey	M.	Morel
BEL.	Beltrán	MEZO.	Mezquiriz
BRUCK.	Bruckner	OBER.	Oberaden
DECHEL.	Dechelette	OELM.	Oelman
Drag.	Dragendorff	OST.	Ostia
DRES.	Dressel	OSW.	Oswald
EBUS.	Ebusitana	PA	Pallarés

Intervenció arqueològica

C. Ripoll, 25 – C. Capellans, 10 - 16
Barcelona, el Barcelonès



GOUD.	Goudineau	PASC.	Pascual	canelobre	CAN
H.	Hayes	RIG.	Rigoir	cassola	CSS
HALT.	Haltern	RITT.	Ritterling	cassola patina cendrosa	CSC
HERM.	Hermet	SAL.	Salomonson	càntir	CAT
		SPT.	Spitzer	catúfol	CAF

4. FORMA

(Per a materials no classificats tipològicament. Bàsicament, ceràmiques prehistòriques, medievals i modernes)

Ceràmica a mà:

bol/vas carenat	BCA
bol/vas cilíndric	BCI
bol/vas bitroncocònic	BBT
bol/vas troncocònic	BTR
bol/vas el·líptic	BEL
bol/vas globular	BGL
bol/vas globular amb coll	BGC
bol/vas geminat	BGE
bol/vas múltiple	BMU
bol/vas ovoide	BOV
bol/vas perfil en S	BPS
bol/vas semiesfèric	BSE
bol/vas subesfèric	BSU
bol/vas semiesfèric	
o subesfèric de vora exvasada	BSS
copa	COP
cullera	CUL
formatgera	FOR
forma indeterminada	FIN
fragment retallat no perforat	FRN
fragment retallat perforat	FRP
gresol	GES
paleta	PAL
plat carenat	PCA
plat/tapadora	PLT
plata	PLA
suport	SOP
tassa	TAS

Ceràmica a torn:

Ceràmica grega:

alabastró	ALA
àmfora	AMF
<i>aryballos</i>	ARY
<i>hydria</i>	HYD
<i>kalathos</i>	KAL
<i>kratera calze</i>	KCA
<i>kratera campana</i>	KCP
<i>kratera columnes</i>	KCO
<i>kratera volutes</i>	KVO
<i>kylix</i>	KYL
<i>lebes</i>	LEB
<i>lekythos</i>	LEK
<i>oinochoe</i>	OIN
<i>pelike</i>	PEL
<i>skiphos</i>	SKI
<i>stamnos</i>	STA
ungüentari bulb	UBU
ungüentari fusiforme	UFU
ungüentari	UGU

Ceràmica clàssica, medieval i moderna:

abeurador	ABE
ampolla	AMP
baci	BAC
barral	BLN
bol	BOL

cassola	CSS
cassola patina cendrosa	CSC
càntir	CAT
catúfol	CAF
colador	COL
copa	COP
coffi	COS
cremaperfums	CRP
cubell	CUB
escalfeta	ESF
escudella	ESC
escudella d'orelletes	EOR
fogó	FOG
formes amb abocador	FAB
formes obertes	FOB
formes tancades	FTA
forma indeterminada	FIN
fruiter	FRU
gerra	GER
gerreta	GET
gerro	GRR
gibrell	GIB
got	GOT
greixonera	GRE
guardiola	GUA
llàntia cassola i bec pessigat	LCB
llàntia peu alt	LPA
llàntia piquera	LPI
llumenera	LLU
menjadora	MEN
mesura	MES
morter	MOR
motlle	MOT
motlle <i>sigillata</i>	MSG
olla	OLL
olla patina cendrosa	OPC
orsa	ORS
pàtera	PTT
plat	PAT
plat d'ala	PDA
plat/tapadora	PTA
plat/tapadora vora fumada	PTF
plata	PLA
plat tallador	PTL
poal	POA
pot	POT
pot de farmàcia	PFA
rentamans	REN
safata	SAF
saler	SLR
salsera	SAL
servidora	SEV
setrill	SET
sitra	SIT
suport	SOP
suport d'anell	SAN
suport rodet	SRD
tallador	TAL
tapadora	TAP
tassa	TAS
tenalla	TEN
test	TES
tinter	TIN
tupí	TUP
urna	URN
xocolatera	XOC

Material ceràmic no recipient (codi classificació 15000):

artefacte no definit	AND
bola	BLA
cilindres de forn	CFO

Intervenció arqueològica

C. Ripoll, 25 – C. Capellans, 10 - 16
Barcelona, el Barcelonès



cuny de forn	CYF
dena	DEN
figura antropomorfa	FAN
figura zoomorfa	FZM
fragment d'argila indeter.	FAI
fusaiola	FUS
joguina	JOG
màscara	MAS
pes teler circular	PTC
pes teler oval	PTO
pes teler rectangular	PTR
pes teler indeterminat	PTI
pes teler troncocònic	PTT
pipes	PIP
placa	PLC
placa foradada	PFD
rodet	ROD
tres peus terrisser	TPT
disc circular terrisser	DCT
suport llar de foc	SLF
peça circular foradada	PCF

5. TÈCNICA

a mà	MA
a torn	TO
a torn lent	TL
a motlle	MO
motlle cistelleria	MC
engalzar	EN
indeterminada	IN

6. DECORACIÓ

acanalada	AC
aiguada	AG
aplicació	AL
aplicació metàl·lica	AM
aplicació pasta blanca	AB
aplicació pasta roja	AR
aplicació pedres	AP
baquetons	BA
barbotina	BB
bigoti	BI
botons	BO
calada	CA
cordons digitacions	CD
cordons incisió	CI
cordons impressió	CM
cordons llisos	CL
cordons pessigats	CP
ditada	DI
esgrafiada	ES
excisa	EX
impresa canya/os	IO
impresa cardial	IC
impresa cistelleria	IL
impresa digitada	ID
impresa espàtula	IE
impresa estampillada	IS
impresa pinta	IP
impresa punxó	IX
impresa puntillada	IA
impresa raspallada	IR
impresa teixit	IT
impresa unglada	IU
impressió fent incisió	IM
impressions diverses	IF
incisa	IN
incisa pintada	NP
llengueta	LL

mamellons	MA
mangra	MG
motlle	MO
mugró	MU
ondulació en vora	OV
perforada	PF
pessigada	PE
pintada	PI
pintada blanca	PB
pintada negra	PN
pintada roja	PR
pintada roig-marronós	PM
policroma	PP
pseudoexcisa	PS
rodeta	RO
vernís roig	VR

7. PASTA

grollera oxidada	GO
grollera reduïda	GR
grollera mixta	GM
acurada oxidada	AO
acurada reduïda	AR
acurada mixta	AM
acurada bescuitada	AB
grollera bescuitada	GB
bescuitada	BE
caolinitica	CA

8. ACABATS

allisat	AL
allisat amb fang	AF
arenós	AR
brunyt	BR
encastació de fang	EF
engalbat	EN
esmatat	EM
espatulat	ES
estriat	ET
marques terrisser	MT
pàtina cendrosa	PC
pentinada	PE
pintat	PI
rugós	RU
<i>strice</i>	ST
vernissat	VE
vidriat	VI

METALL

1. CLASSIFICACIÓ

20000	indeterminat
20001	bronze
20002	ferro
20003	plata
20004	or
20005	plom
20006	al·liatges diversos
20007	altres metalls
20008	coure

2. FORMA

agulla	AGU
agulla de cap	AGC
alabarda	ALB

àncora	ANC	VIDRE	
anell	ANL		
anella	ANE	1. CLASSIFICACIÓ	
arracada	ARR		
arreu de cavall	ARC	30000	vidre
artefacte indeterminat	ATI	30001	pasta vitria
ast	AST	30002	cristall
bala	BAL	30003	escòria
barra	BRR		
bola/boleta	BLT		
bomba	BOM	2. DEFINICIÓ DEL FRAGMENT	
botó	BOT		
braçalet	BRA	sense forma	SF
braser	BRS	sense definir	SD
cadena	CAD	perfil sencer	PS
clau	CLA	vora	VO
dena	DEN	nansa	NA
destral	DRT	arrencament nansa	CO
diadema	DMA	carena	CR
didal	DID	llavi	LL
elements de carro	ECR	fons	FO
elements religiosos	ERE	peu	PE
enformador	ENF	pivot	PI
escarpa	EPA	bec	BE
escòria	ESR	pom/agafador	AG
escultura	ESC	escòria	ER
escut	EST	boca	BO
espasa	ESP		
falcata	FAL	4. FORMA	
fibula indeterminada	FBI		
fibula anular	FAN	fragment no definit	VIN
fibula d'apèndix caudal	FAC	ampolla	AMP
fibula de bucle	FBU	amforisc	VAF
fibula de naveta	FNA	barreta	BAR
fibula de pivot	FPV	bol	BOL
fibula doble ressort	FDR	camafeu	VCS
fib. indígena de colze	FIC	copa	COP
fibula peu alt	FPA	dena	DEN
figura antropomorfa	FAN	element construcció	VEC
figura zoomorfa	FZM	element d'ús funerari	VEF
fil/frag. risle		element d'ús personal	VEP
/anell/braçalet	FFR	flascons	VFL
frontissa	FTS	gerra	GER
ganivet	GNV	plat	PAT
gera	GER	plata	SET
gobelet	GOB	ungüentari	UGU
llingot	LIN	vas	VAS
mirall	MRL		
moneda	MON	5. TÈCNICA	
pectoral	PEC		
penjant	PJA	realització no definida	ND
pinces	PNC	vidre-mosaic	VM
placa	PLC	motlle decorat	MD
pondius	PON	motlle baix relleu	MB
punta fletxa	PFL	motlle volum rodó	MR
punta llança/javelina	PLJ	poliment	VL
punxó	PNX	tallat	VT
punyal	PNY	gravat	VG
serra	SER	amb aplicacions	VA
sivella	SIV	fondi d'or	VO
vas	VAS	pintat	VP
xinxeta	XIN	bufat	VG
5. TÈCNICA			
forja	FJ	MATERIAL LÍTIC	
fosa	FS		
cisellar	CS	1. CLASSIFICACIÓ	
repussar	RP		
calat	CL	40000	indeterminat
		40001	sillex
		40002	quars

40003	jaspi
40004	granit
40005	sorrenca
40006	volcànic
40007	micaesquist
40008	calcària
40009	marbre
40010	alabastre
40011	conglomerat
40012	traverti
40013	pissarra
40014	pedres precioses
40015	minerals
40016	fòssils
40017	rierencs
40018	calcària

4. FORMA

pedra tallada no retocada ascla	ASC
pedra tallada no retocada fulla	FLL
pedra tallada no retocada rebuig	REB
nucli fragmentat	FNU
nucli amb còrtex	NCO
nucli sense còrtex	NSC
pedra retocada perforador	PF
pedra retocada gratador	GRA
pedra retocada rascadora	RAS
pedra retocada làmina de dors	LDO
pedra retocada làmina retocada	LRE
pedra retocada punta de dors	PDO
pedra retocada punta (retoc simple)	PUN
pedra retocada geomètric	GEO
pedra retocada denticulat	DNT
pedra retocada truncadura	TRU
pedra retocada punta de fletxa	PFL
pedra retocada osca	OSC
pedra polida cisell	CIS
pedra polida destrala	DTA
allisador	ALS
àncora	ANC
anell	ANE
artefacte indeterminat	ATI
artefacte no definit	ATD
baix relleu	BAR
bala	BAL
bola	BLA
braçalet	BRA
braçalet d'arquer	BÇA
cassoleta	CTA
dena	DEN
enformador	ENF
escultura	ESC
figura zoomorfa	FZM
figura antropomorfa	FAN
gresol	GES
inscripció	INS
mà de molí	MMO
molí barquiforme	MBA
molí (roda)	MOL
morter	MOR
motlle de fundició	MFU
peça circular foradada	PCF
peça circular no perforada	PCN
pedestal	PED
penjant	PJA
placa	PLC
placa decorada	PDC
placa foradada	PF
punyal	PNY
sarcòfag	SAR

MATERIALS CONSTRUCCIÓ

1. CLASSIFICACIÓ

50000	alabastre
50001	sorrenca
50002	elements ceràmics
50003	estuc / arrebossat
50004	fusta
50005	imbrex
50006	indeterminat
50007	maó
50008	marbre
50009	morter
50010	mosaic
50011	tessel·les
50012	<i>opus signinum</i>
50013	pintura / estuc pintat
50014	rajoles
50015	tegula
50016	tegula "mammata"
50017	tegula de suports
50018	terracotes
50019	tovots / tapial
50020	cornisa
50021	columna
50022	capitell
50023	carreu
50024	antefix
50025	canonada
50026	gàrgola
50027	<i>tubuli</i>
50028	teula vidriada
50029	teula
50030	rajola blanca i blava (XVI)
50031	rajola blanca i blava moderna (XVII-XVIII)
50032	rajola policroma (XVIII-XIX)
50033	rajola policroma anterior al s.XVIII
50034	rajola blanca i blava anterior al s.XVIII
50035	canaló
50036	motllura
50037	rajola vidriada
50038	toixana

MATÈRIA ORGÀNICA

1. CLASSIFICACIÓ

60000	Matèria orgànica general
60001	os
60002	ivori
60003	closta
60004	fusta treballada
60005	teixit
60006	cuiro
60007	vegetals
60008	paper
60050	restes antropològiques
60051	macrofauna
60052	microfauna
60053	fauna aquàtica
60054	malacofauna
60055	fusta no treballada
60056	carbó
60057	granes
60058	fauna terrestre no definida

Intervenció arqueològica

C. Ripoll, 25 – C. Capellans, 10 - 16
Barcelona, el Barcelonès



4. FORMA

agulla	AGU
agulla de cap	AGC
agulla o punxó	AOP
ampolla	AMP
anell	ANE
aplic	APL
artefacte d'os/petxina /ivori	OPI
artefacte no definit	AND
beina	BEI
bossa	BSA
botó	BOT
braçalet	BRA
caixa	CXA
calçat	CÇA
cistell	CTL
cistelleria	CIS
corda	CDA
corn tallat	COT
cullera	CUL
cullereta tocador	CUT
dau	DAU
dena	DEN
dent decorada	DTD
dent perforada	DTP
diari	DIA
enformador	ENF
espàtula	EPT
falange decorada	FLD
figura antropomorfa	FAN
figura zoomorfa	FZM
fitxa de joc	FIJ
frontissa	FTS
fus	FUS
fusta frag. indeterminada	FFI
fusta construcció naval	FCN
fusta construcció	FCO
ganxet	GAN

mànec	MEC
marcador	MCD
penjant	PJA
petxina frag. polida	FOP
pinta	PNT
polidor	PUL
punta fletxa	PFL
punxó	PNX
punyal	PNY
raspall	RAS
resquill apuntat	ROA
sabates	SAB
tapadora	TAP
teixit	TXI
ullal porc senglar tallat	UPS

5. TÈCNICA

matèria prima	
sense modificar	MPS
matèria prima	
en procés fabricació	MPF
matèria prima	
modificada	MPM

MOSTRES PER A ANÀLISIS

1. CLASSIFICACIÓ

70000	terra
70001	morter
70002	pedra
70003	metall
70004	carbó(anàlisi antracològica)
70005	pol·len
70006	granes
70007	llavors
70008	carbó (C-14)

INVENTARI DE MATERIALS:

Intervenció arqueològica al carrer Ripoll, 25 - Capellans, 10-16 · Barcelona

CODI MHCB 136/08

UE	Nº INV.	PRODUC CIÓ	FORMA	ALTRES FORMES	INF.	VORES	BASES	NANSES	ALTRES	TÈCNICA	ACABAT INTERN	ACABAT EXTERN	Nº MINIM	Nº TIPOL.	CRONOLOGIA	OBSERVACIONS
3		14103	PAT				2			TO	VI	VI	2	2	1600- 1670	Molt fragmentat.
3	1	14208	PAT			1	1			TO	VI	VI	2	2	Final s.XVI- principis s. XVII	Decoració malmesa.
3	10	14108	PAT				2			TO	VI	VI	2	2	1800- 1850	
3	11	14121	PAT						1	TO	VI	VI	1	1	1750- 1800	Perfil sencer.
3	12	14106	PAT		2	2				TO	VI	VI	2	2	1750- 1805	Plat fondo.
3	2	14003	GIB			1				TO	VI	AL	1	1	s. XVIII	Tipus Can Falló.
3	3	14003	CSS			1				TO	VI	AL	1	1		
3	4	14129	PAT				4			TO	VI	VI	4	4	s. XVI-XVII	Quatre fons de plats decorats amb policromia en groc, els motius del fons són totalment diferents els uns dels altres.
3	5	14120	PAT			2				TO	VI	VI	2	2	1620- 1670	
3	6	14104	PAT			1				TO	VI	VI	1	1	1600- 1670	
3	7	14107	PAT			3	3			TO	VI	VI	3	3	1750- 1800	
3	8	14114	PAT						1	TO	VI	VI	1	1	1670- 1720	Perfil sencer.
3	9	14107	PAT			1			1	TO	VI	VI	2	2	1730- 1780	Un perfil sencer.
4		14104	PDA			1				TO	VI	VI	1	1	1600- 1670	Orla de voluta i roda de carreta.
4		14003	PDA			1				TO	VI	VI	1	1		Plat de foc.
4		14003	CSS		2					TO	VI	AL	1	1		
4		14119	PLA			2				TO	VI	VI	1	2	1620- 1670	
4		14120	PDA			1				TO	VE	VI	1	1	1620- 1670	
4		14104	PDA				1			TO	VI	VI	1	1	1600- 1670	Orla dels gallons en "S".

UE	Nº INV.	PRODUC CIÓ	FORMA	ALTRES FORMES	INF.	VORES	BASES	NANSES	ALTRES	TÈCNICA	ACABAT INTERN	ACABAT EXTERN	Nº MINIM	Nº TIPOL.	CRONOLOGIA	OBSERVACIONS
4		14103	PAT		2					TO	VI	VI	2	1	1600- 1670	Decoració malmesa.
4		14201	PDA			1				TO	VI	VE	1	1	Final s.XV- mitjan s.XVII	Decoració malmesa.
4		14306	PAT		1	1				TO	VI	VI	1	1		Molt fragmentat.
4		14104	EOR		1	2	2	1	1	TO	VI	VI	3	3	1600- 1670	
4		14129	EOR					1	1	TO	VI	VI	1	1		
4		14125	PDA			1				TO	VI	VI	1	1	1600- 1670	
4	1	14121	PAT						1	TO	VI	VI	1	1	1750- 1800	Perfil sencer.
10		14129	PDA		1	6	4		2	TO	VI	VI	6	4	primera meitat del s. XVII	
10		14129	FTA				1			TO	VI	VI	1	1	primera meitat del s. XVII	Possible pot o element similar. Decoració molt malmesa.
10		14104	PDA						1	TO	VI	VI	1	1	1600- 1670	Orla de l'espiga oberta. Defectes de cocció.
10		50031			1					MO		VI	1	1	primera meitat del s. XVII	Molt fragmentat.
10		14129	EOR			3	3	2		TO	VI	VI	3	3	primera meitat del s. XVII	
10		14255	SEV				1			TO	VI	AL	1	1	s. XIV	
10		14208	EOR					1		TO	VI	VI	1	1	Final s.XVI- principis s. XVII	
10		14208	PAT		1		1			TO	VI	VI	1	1	Final s.XVI- principis s. XVII	Decoració malmesa.
10		14102	PAT		1					TO	VI	VI	1	1	1400- 1630	
10		14003	POA			2		2		TO		VI	2	2		
10		14120	PDA		1	6	2			TO	VI	VI	6	2	1620- 1670	
10		14102	ESC			1				TO	VI	VI	1	1	1400- 1630	

UE	Nº INV.	PRODUC CIÓ	FORMA	ALTRES FORMES	INF.	VORES	BASES	NANSES	ALTRES	TÈCNICA	ACABAT INTERN	ACABAT EXTERN	Nº MINIM	Nº TIPOL.	CRONOLOGIA	OBSERVACIONS
10		14003	CAT					1	1	TO		VI	1	1		
10		14003	TAP						1	TO		VI	1	1		Perfil sencer.
10		14003	OLL		1	3				TO	VI	AL	3	1		
10		14003	PDA		1	4				TO	VI	AL	4	4		Plat de foc.
10		14003	PLA			3				TO	VI	AL	3	3		Plat de foc.
10		14104	EOR			3	2	1		TO	VI	VI	3	2	1600- 1670	Orla de la figa oberta.
10	1	14104	EOR						1	TO	VI	VI	1	1	1600- 1670	Perfil sencer. Orla de la salsitxa doble.
10	2	14129	PDA						1	TO	VI	VI	1	1	primera meitat del s. XVII	Orla de la salsitxa doble.
10	3	14129	PDA			2	1			TO	VI	VI	1	1	primera meitat del s. XVII	Orla de la rodeta.
58		14125	PDA		1	2				TO	VI	VI	2	2	1600- 1670	Orla de la figa oberta.
58		14104	PDA			1				TO	VI	VI	1	1	1600- 1670	Orla de l'arc doble i punt.
58		14120	PDA			2				TO	VI	VI	2	2	1620- 1670	
58		14119	PDA		1		1			TO	VI	VI	1	1	1620- 1670	
58		14104	PDA			1				TO	VI	VI	1	1	1600- 1670	Orla de l'espiga oberta.
58		14129	PAT		2	1	1			TO	VI	VI	1	1	primera meitat del s. XVII	Molt fragmentat.
58		14200	PDA						1	TO	VI	VI	1	1	Final s.XV- mitjan s.XVII	Perfil sencer. Decoració totalment perduda.
58		14104	EOR		3	11	7	10		TO	VI	VI	11	7	1600- 1670	
58		14003	TAP						1	TO	VI	VI	1	1		
58		14129	ESC		2		1			TO	VI	VI	1	1	primera meitat del s. XVII	Molt fragmentat.
58		14104	PDA			4				TO	VI	VI	4	4	1600- 1670	Orla de volutes contraposades.

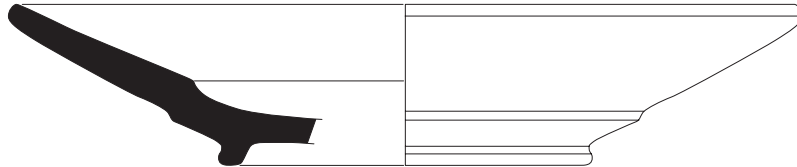
UE	Nº INV.	PRODUC CIÓ	FORMA	ALTRES FORMES	INF.	VORES	BASES	NANSES	ALTRES	TÈCNICA	ACABAT INTERN	ACABAT EXTERN	Nº MINIM	Nº TIPOL.	CRONOLOGIA	OBSERVACIONS
58		14201	PAT			2				TO	VI	VI	2	1	Final s.XV- mitjan s.XVII	
58		14200	PAT		9	16	3			TO	VI	VI	16	16	Final s.XV- mitjan s.XVII	Decoració totalment perduda.
58		14003	PDA			3				TO	VI	AL	3	3		Plat de foc.
58		14200	EOR		3	4	1	1		TO	VI	VI	4	4	Final s.XV- mitjan s.XVII	Decoració molt malmesa.
58		14201	PAT		1					TO	VI	VI	1	1	Final s.XV- mitjan s.XVII	Motiu de solfes.
58		14209	PAT			3	2			TO	VI	VI	3	3	Final s.XV- mitjan s.XVII	Motiu d'enreixats simples alternat amb línies paral·leles i cadenes.
58		14208	PAT		2	1	1			TO	VI	VI	1	1	Final s.XVI- principis s. XVII	
58		14255	PAT						1	TO	VI	AL	1	1	s. XIV	Perfil sencer.
58		14104	PDA			1	1			TO	VI	VI	1	1	1600- 1670	Orla de voluta i roda de carreta.
58		14002	FIN					1		TO	AL	AL	1	1		
58		14305	PAT		2		2			TO	VI	VI	2	1	Mitjans s. XVI - XVII	
58		14102	PAT		3	4	1			TO	VI	AL	4	3	1400- 1630	
58		14102	SEV				1			TO	VI	VI	1	1	1400- 1630	Motiu central: Palmetes i fulles radials.
58		14003	GIB		1					TO	VI	AL	1	1		
58		14100	FOB		1	1	2			TO	VI	VI	2	2		
58		14102	SEV		1	3	1			TO	VI	AL	3	1	1400- 1630	
58		14102	PAT		2	1				TO	VI	AL	1	1	1400- 1630	
58		14209	EOR			1	2	1		TO	VI	VI	2	2	Final s.XV- mitjan s.XVII	Decoració malmesa.
58		14255	SEV			2				TO	VI	AL	2	1	s. XIV	

UE	Nº INV.	PRODUC CIÓ	FORMA	ALTRES FORMES	INF.	VORES	BASES	NANSES	ALTRES	TÈCNICA	ACABAT INTERN	ACABAT EXTERN	Nº MINIM	Nº TIPOL.	CRONOLOGIA	OBSERVACIONS
58		14003	OLL		2	4		1		TO	VI	AL	4	2		
58		14003	CAT		1			1		TO		VI	1	1		
58		14003	POA						1	TO		VI	1	1		
58		14003	SEV			1				TO	VI	VI	1	1		
58		14005	FOG				1			TO	AL	AL	1	1		
58		14003	MOR		1	1				TO	VI	VI	1	1		
58		14003	BAC					1		TO	VI	AL	1	1		
58		14208	EOR		6	4	3	3		TO	VI	VI	4	4	Final s.XVI- principis s. XVII	Decoració malmesa.
58	1	14211	ESC						1	TO	VI	VI	1	1	Final s.XV- mitjan s.XVII	Perfil sencer.
67		14129	PDA			2				TO	VI	VI	2	1	primera meitat del s. XVII	Orla de la salsitxa doble.
67		14003	TAP			1				TO	VI	VI	1	1		
67		14200	ESC		1					TO	VI	VI	1	1	Final s.XV- mitjan s.XVII	Molt fragmentat.
67		14103	ESC		1					TO	VI	VI	1	1	1600- 1670	
68		14104	PDA			1				TO	VI	VI	1	1	1600- 1670	Orla de la palma triple o fulles l'ala.
68		14129	PAT			1				TO	VI	VI	1	1	primera meitat del s. XVII	Molt fragmentat.
69		14104	PDA			1				TO	VI	VI	1	1	1600- 1670	Orla de la "S".
69		14129	ESC				1			TO	VI	VI	1	1	primera meitat del s. XVII	Molt fragmentat.
69		14103	PDA		1					TO	VI	VI	1	1	1600- 1670	Orla de la salsitxa doble.

ANNEX 6. LÀMINES DE MATERIALS ARQUEOLÒGICS



136/08-04-1
0.51 cm



INTERVENCIÓ: C/ RIPOLL, 25 - CAPELLANS, 10-16

ANY: 2009 **MUNICIPI:** BARCELONA **COMARCA:** EL BARCELONÈS **CODI M.H.C.B.:** 136/08

MATERIAL: CERÀMICA **UE:** 04

DIRECCIÓ TÈCNICA: ESTEVE NADAL ROMA

LÀMINA: 1

actium
ARQUEOLOGIA I PATRIMONI

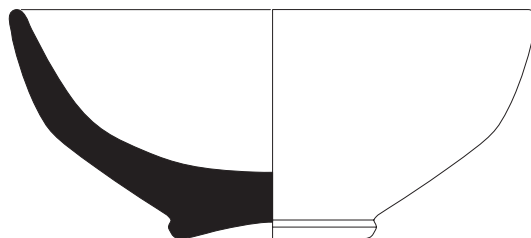


136/08-03-10
Ø97 cm

0 2.5 5 cm



136/08-58-1
Ø14 cm



0 2.5 5 cm



INTERVENCIÓ: C/ RIPOLL, 25 - CAPELLANS, 10-16

ANY: 2009 **MUNICIPI:** BARCELONA **COMARCA:** EL BARCELONÈS **CODI M.H.C.B.:** 136/08

MATERIAL: CERÀMICA **UE:** 03, 58

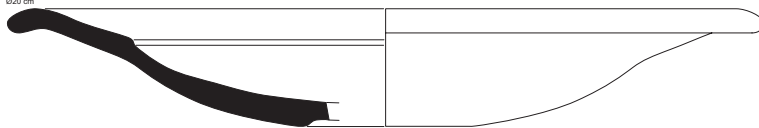
DIRECCIÓ TÈCNICA: ESTEVE NADAL ROMA

LÀMINA: 2

actium
ARQUEOLOGIA I PATRIMONI



136/08-10-2
Ø20 cm



136/08-10-1
Ø10 cm



0 2.5 5 cm



INTERVENCIÓ: C/ RIPOLL, 25 - CAPELLANS, 10-16

ANY: 2009 **MUNICIPI:** BARCELONA **COMARCA:** EL BARCELONÈS **CODI M.H.C.B.:** 136/08

MATERIAL: CERÀMICA **UE:** 10

DIRECCIÓ TÈCNICA: ESTEVE NADAL ROMA

LÀMINA: 3

actium
ARQUEOLOGIA I PATRIMONI



136/08-10-3

INTERVENCIÓ: C/ RIPOLL, 25 - CAPELLANS, 10-16

ANY: 2009 **MUNICIPI:** BARCELONA **COMARCA:** EL BARCELONÈS **CODI M.H.C.B.:** 136/08

MATERIAL: CERÀMICA **UE:** 10

DIRECCIÓ TÈCNICA: ESTEVE NADAL ROMA

LÀMINA: 4

actium
ARQUEOLOGIA I PATRIMONI